

Sistema Nacional de Informações sobre Saneamento

Diagnóstico do Manejo de Resíduos Sólidos Urbanos - 2010

Tabelas de Informações e Indicadores



Diagnóstico do Manejo de Resíduos Sólidos Urbanos – 2010

***Sistema Nacional de Informações sobre
Saneamento - SNIS***

Tabelas de Informações e Indicadores

Brasília, junho de 2012

Ministro de Estado das Cidades
Aguinaldo Velloso Borges Ribeiro

Secretário Executivo do Ministério das Cidades
Alexandre Cordeiro Macedo

Secretário Nacional de Saneamento Ambiental
Leodegar da Cunha Tiscoski

Diretora do Departamento de Articulação Institucional
Viviana Simon

Diretor do Departamento de Desenvolvimento e Cooperação Técnica
Manoel Renato Machado Filho

Diretor do Departamento de Água e Esgotos
Johnny Ferreira dos Santos

Gerente de Projetos da Coordenação-Geral de Informações, Estudos e Pesquisas
Coordenador-Geral do Sistema Nacional de Informações sobre Saneamento
Ernani Ciríaco de Miranda

Responsável pelo SNIS: Sergio Brasil Abreu

Equipe Técnica
Responsável: Elizamar Pereira do Nascimento
José Alberto da Mata Mendes (CDT/UnB) e Rodrigo Benevenuto Luz

Equipe de Desenvolvimento
Responsável: Mauricio Lima Reis
Aline Atkinson da Cunha, Elias Lourenço de Oliveira (CDT/UnB) e Ricardo Adriano Almeida Silva (CDT/UnB).

Equipe Administrativa
Responsável: Paulo Rogério dos Santos e Silva
Felipe Monteiro da Silva (CDT/UnB) e Fernando Ferreira

Estagiário: Pedro Tavares de Moraes

É permitida a reprodução total ou parcial
deste trabalho, desde que citada a fonte.

Secretaria Nacional de Saneamento Ambiental
Sistema Nacional de Informações sobre Saneamento: diagnóstico do manejo de
resíduos sólidos urbanos – 2010.
– Brasília: MCIDADES.SNSA, 2012.

2.090 p.: gráficos, tabelas.

1. Serviços de Saneamento. 2. Sistemas de Informação. 3. Resíduos Sólidos.
4. Zonas Urbanas. 5. Brasil. I. Brasil. Ministério das Cidades. Secretaria
Nacional de Saneamento Ambiental. II. Título: Diagnóstico do Manejo de
Resíduos Sólidos Urbanos – 2010 - Tabela de Informações e Indicadores.

CDD 352.6

MINISTÉRIO DAS CIDADES
SECRETARIA NACIONAL DE SANEAMENTO AMBIENTAL
SISTEMA NACIONAL DE INFORMAÇÕES SOBRE SANEAMENTO
SAS Quadra 01, Lote 01/06, Bloco H, 9º andar – Sala 905
70070-010 – Brasília – Distrito Federal
Telefone (61) 2108-1396; Fax (61) 2108-1404
Snis.rs@cidades.gov.br
www.snis.gov.br

SUMÁRIO

Apresentação	1
1. Introdução	2
2. Representatividade da amostra SNIS RS.....	3
3. Resumo dos aspectos metodológicos	6
3.1..Preparação e coleta das informações	6
3.2..Configuração das informações e indicadores	6
3.3..Aspectos relativos às análises.....	7
3.4..Organização de dados para a divulgação.....	7
4. Órgãos gestores dos serviços de manejo - natureza e concomitância na prestação de serviços de água e esgotos.....	8
4.1..Concomitância na prestação de serviços de resíduos sólidos, água e esgoto.....	9
5. Índices de cobertura do serviço regular de coleta domiciliar	11
6.Massa coletada <i>per capita</i> de resíduos sólidos domiciliares e públicos	15
7.Coleta seletiva, participação de catadores e recuperação de materiais recicláveis	20
8.Veículos usados na coleta de resíduos domiciliares e públicos	27
9.Geração de empregos e terceirização no setor	30
10.Desempenho financeiro dos órgãos gestores dos serviços de manejo de resíduos sólidos urbanos	33
11.Unidades de processamento	37
11.1....Unidade de processamento de todos os tipos	38
11.2....Quantidades de RDO + RPU recebidas e, unidades de disposição no solo, e unidades de compostagem	44
12.Consórcios Intermunicipais para serviços de manejo de RSU	45

TABELAS DE INFORMAÇÕES E INDICADORES**I - REGIÃO NORTE**

Tabela Ge01a - Informações Gerais	3
Tabela Ge01b - Informações Gerais (continuação).....	7
Tabela Ge02 - Informações sobre Despesas, segundo o Tipo de Serviço Realizado.....	11
Tabela Ge03 - Informações sobre Despesas, segundo a Natureza do Agente-executor.....	15
Tabela Ge04 - Informações sobre Trabalhadores Remunerados, segundo a Natureza do Agente-executor.....	19
Tabela Ge05 - Informações sobre Trabalhadores Remunerados, segundo o Tipo de Serviço Realizado.....	23
Tabela Ge06 - Existência de Serviços Delegados	27
Tabela Co01 - Informações sobre População Atendida, Estrutura Operacional, Frequência e Terceirização do Serviço de Coleta Domiciliar e Pública	29
Tabela Co02a - Informações sobre Quantidades de Resíduos Sólidos Domiciliares e Públicos Coletados, segundo o Tipo de Resíduos	33
Tabela Co02b - Informações sobre Quantidades de Resíduos Sólidos Domiciliares e Públicos Coletados, segundo a Natureza do Agente-executor	37
Tabela Co03 - Informações Diversas sobre Coleta de Resíduos Sólidos.....	41
Tabela Co04a - Informações sobre Veículos de Agentes Públicos na Coleta de Resíduos Sólidos Domiciliares e Públicos.....	45
Tabela Co04b - Informações sobre Veículos de Agentes Privados na Coleta de Resíduos Sólidos Domiciliares e Públicos.....	49
Tabela Cs01 - Informações sobre Coleta Seletiva de Resíduos Sólidos	53
Tabela Cs02 - Informações sobre Triagem de Resíduos Sólidos (provenientes ou não da Coleta Seletiva)	57
Tabela Rs01 - Informações sobre Coleta de Resíduos Sólidos de Serviços de Saúde	61
Tabela Cc01 - Informações sobre Coleta de Resíduos Sólidos da Construção Civil	65
Tabela Va01 - Informações sobre Serviços de Varrição	69
Tabela Cp01 - Informações sobre Serviços de Capina e Roçada	73
Tabela Os01a - Informações sobre Outros Serviços, Executados pela Prefeitura	77
Tabela Os01b - Informações sobre Outros Serviços, Executados por Empresas Contratadas.....	81
Tabela Os01c - Informações sobre Outros Serviços, Executados por Outros Agentes	85
Tabela Ca01 - Informações sobre Catadores	89
Tabela Up01 - Informações sobre as Unidades de Processamento	93

Tabela Up02 - Informações sobre o Fluxo de Resíduos para as Unidades de Processamento	97
Tabela Up03 - Informações sobre Características das Unidades de Processamento por Disposição no Solo (aterros sanitários, controlados e lixões).....	101
Tabela Up04 - Informações sobre a Quantidade de Equipamentos das Unidades de Processamento por Disposição no Solo (aterros sanitários, controlados e lixões)	105
Tabela Up05 - Cadastro Nacional de Unidades de Processamento de Resíduos Sólidos Urbanos.....	109
Tabela In01 - Indicadores Gerais.....	113
Tabela In02 - Indicadores sobre Coleta de Resíduos Sólidos Domiciliares e Públicos.....	117
Tabela In03 - Indicadores sobre Coleta Seletiva e Triagem	121
Tabela In04 - Indicadores sobre Coleta de Resíduos Sólidos de Serviços de Saúde	125
Tabela In05 - Indicadores sobre Serviços de Varrição, Capina e Roçada.....	129

ANEXO

Relação de Indicadores

TABELAS DE INFORMAÇÕES E INDICADORES**II - REGIÃO NORDESTE**

Tabela Ge01a - Informações Gerais	3
Tabela Ge01b - Informações Gerais (continuação).....	15
Tabela Ge02 - Informações sobre Despesas, segundo o Tipo de Serviço Realizado.....	27
Tabela Ge03 - Informações sobre Despesas, segundo a Natureza do Agente-executor.....	39
Tabela Ge04 - Informações sobre Trabalhadores Remunerados, segundo a Natureza do Agente-executor.....	51
Tabela Ge05 - Informações sobre Trabalhadores Remunerados, segundo o Tipo de Serviço Realizado.....	63
Tabela Ge06 – Existência de Serviços Delegados	75
Tabela Co01 - Informações sobre População Atendida, Estrutura Operacional, Frequência e Terceirização do Serviço de Coleta Domiciliar e Pública	77
Tabela Co02a - Informações sobre Quantidades de Resíduos Sólidos Domiciliares e Públicos Coletados, segundo o Tipo de Resíduos	89
Tabela Co02b - Informações sobre Quantidades de Resíduos Sólidos Domiciliares e Públicos Coletados, segundo a Natureza do Agente-executor	101
Tabela Co03 - Informações Diversas sobre Coleta de Resíduos Sólidos.....	113
Tabela Co04a - Informações sobre Veículos de Agentes Públicos na Coleta de Resíduos Sólidos Domiciliares e Públicos.....	125
Tabela Co04b - Informações sobre Veículos de Agentes Privados na Coleta de Resíduos Sólidos Domiciliares e Públicos.....	137
Tabela Cs01 - Informações sobre Coleta Seletiva de Resíduos Sólidos	149
Tabela Cs02 - Informações sobre Triagem de Resíduos Sólidos (provenientes ou não da Coleta Seletiva)	161
Tabela Rs01 - Informações sobre Coleta de Resíduos Sólidos de Serviços de Saúde	173
Tabela Cc01 - Informações sobre Coleta de Resíduos Sólidos da Construção Civil	185
Tabela Va01 - Informações sobre Serviços de Varrição	197
Tabela Cp01 - Informações sobre Serviços de Capina e Roçada	209
Tabela Os01a - Informações sobre Outros Serviços, Executados pela Prefeitura	221
Tabela Os01b - Informações sobre Outros Serviços, Executados por Empresas Contratadas.....	233
Tabela Os01c - Informações sobre Outros Serviços, Executados por Outros Agentes	245
Tabela Ca01 - Informações sobre Catadores	257
Tabela Up01 - Informações sobre as Unidades de Processamento	269

Tabela Up02 - Informações sobre o Fluxo de Resíduos para as Unidades de Processamento	283
Tabela Up03 - Informações sobre Características das Unidades de Processamento por Disposição no Solo (aterros sanitários, controlados e lixões).....	291
Tabela Up04 - Informações sobre a Quantidade de Equipamentos das Unidades de Processamento por Disposição no Solo (aterros sanitários, controlados e lixões)	303
Tabela Up05 - Cadastro Nacional de Unidades de Processamento de Resíduos Sólidos Urbanos.....	315
Tabela In01 - Indicadores Gerais.....	325
Tabela In02 - Indicadores sobre Coleta de Resíduos Sólidos Domiciliares e Públicos.....	337
Tabela In03 - Indicadores sobre Coleta Seletiva e Triagem	349
Tabela In04 - Indicadores sobre Coleta de Resíduos Sólidos de Serviços de Saúde	361
Tabela In05 - Indicadores sobre Serviços de Varrição, Capina e Roçada.....	373

TABELAS DE INFORMAÇÕES E INDICADORES**III - REGIÃO SUDESTE**

Tabela Ge01a - Informações Gerais	3
Tabela Ge01b - Informações Gerais (continuação).....	25
Tabela Ge02 - Informações sobre Despesas, segundo o Tipo de Serviço Realizado.....	47
Tabela Ge03 - Informações sobre Despesas, segundo a Natureza do Agente-executor.....	69
Tabela Ge04 - Informações sobre Trabalhadores Remunerados, segundo a Natureza do Agente-executor.....	91
Tabela Ge05 - Informações sobre Trabalhadores Remunerados, segundo o Tipo de Serviço Realizado.....	113
Tabela Ge06 – Existência de Serviços Delegados	135
Tabela Co01 - Informações sobre População Atendida, Estrutura Operacional, Frequência e Terceirização do Serviço de Coleta Domiciliar e Pública	139
Tabela Co02a - Informações sobre Quantidades de Resíduos Sólidos Domiciliares e Públicos Coletados, segundo o Tipo de Resíduos	161
Tabela Co02b - Informações sobre Quantidades de Resíduos Sólidos Domiciliares e Públicos Coletados, segundo a Natureza do Agente-executor	183
Tabela Co03 - Informações Diversas sobre Coleta de Resíduos Sólidos.....	205
Tabela Co04a - Informações sobre Veículos de Agentes Públicos na Coleta de Resíduos Sólidos Domiciliares e Públicos.....	227
Tabela Co04b - Informações sobre Veículos de Agentes Privados na Coleta de Resíduos Sólidos Domiciliares e Públicos.....	249
Tabela Cs01 - Informações sobre Coleta Seletiva de Resíduos Sólidos	271
Tabela Cs02 - Informações sobre Triagem de Resíduos Sólidos (provenientes ou não da Coleta Seletiva)	293
Tabela Rs01 - Informações sobre Coleta de Resíduos Sólidos de Serviços de Saúde	315
Tabela Cc01 - Informações sobre Coleta de Resíduos Sólidos da Construção Civil	337
Tabela Va01 - Informações sobre Serviços de Varrição	359
Tabela Cp01 - Informações sobre Serviços de Capina e Roçada	381
Tabela Os01a - Informações sobre Outros Serviços, Executados pela Prefeitura	403
Tabela Os01b - Informações sobre Outros Serviços, Executados por Empresas Contratadas.....	425
Tabela Os01c - Informações sobre Outros Serviços, Executados por Outros Agentes	447
Tabela Ca01 - Informações sobre Catadores	469
Tabela Up01 - Informações sobre as Unidades de Processamento	491

Tabela Up02 - Informações sobre o Fluxo de Resíduos para as Unidades de Processamento	521
Tabela Up03 - Informações sobre Características das Unidades de Processamento por Disposição no Solo (aterros sanitários, controlados e lixões).....	541
Tabela Up04 - Informações sobre a Quantidade de Equipamentos das Unidades de Processamento por Disposição no Solo (aterros sanitários, controlados e lixões)	559
Tabela Up05 - Cadastro Nacional de Unidades de Processamento de Resíduos Sólidos Urbanos.....	575
Tabela In01 - Indicadores Gerais.....	591
Tabela In02 - Indicadores sobre Coleta de Resíduos Sólidos Domiciliares e Públicos.....	613
Tabela In03 - Indicadores sobre Coleta Seletiva e Triagem	635
Tabela In04 - Indicadores sobre Coleta de Resíduos Sólidos de Serviços de Saúde	657
Tabela In05 - Indicadores sobre Serviços de Varrição, Capina e Roçada.....	679

TABELAS DE INFORMAÇÕES E INDICADORES**IV - REGIÃO SUL**

Tabela Ge01a - Informações Gerais	3
Tabela Ge01b - Informações Gerais (continuação).....	23
Tabela Ge02 - Informações sobre Despesas, segundo o Tipo de Serviço Realizado.....	43
Tabela Ge03 - Informações sobre Despesas, segundo a Natureza do Agente-executor.....	63
Tabela Ge04 - Informações sobre Trabalhadores Remunerados, segundo a Natureza do Agente-executor.....	83
Tabela Ge05 - Informações sobre Trabalhadores Remunerados, segundo o Tipo de Serviço Realizado.....	103
Tabela Ge06 – Existência de Serviços Delegados	123
Tabela Co01 - Informações sobre População Atendida, Estrutura Operacional, Frequência e Terceirização do Serviço de Coleta Domiciliar e Pública	127
Tabela Co02a - Informações sobre Quantidades de Resíduos Sólidos Domiciliares e Públicos Coletados, segundo o Tipo de Resíduos	147
Tabela Co02b - Informações sobre Quantidades de Resíduos Sólidos Domiciliares e Públicos Coletados, segundo a Natureza do Agente-executor	167
Tabela Co03 - Informações Diversas sobre Coleta de Resíduos Sólidos.....	187
Tabela Co04a - Informações sobre Veículos de Agentes Públicos na Coleta de Resíduos Sólidos Domiciliares e Públicos.....	207
Tabela Co04b - Informações sobre Veículos de Agentes Privados na Coleta de Resíduos Sólidos Domiciliares e Públicos.....	227
Tabela Cs01 - Informações sobre Coleta Seletiva de Resíduos Sólidos	247
Tabela Cs02 - Informações sobre Triagem de Resíduos Sólidos (provenientes ou não da Coleta Seletiva)	267
Tabela Rs01 - Informações sobre Coleta de Resíduos Sólidos de Serviços de Saúde	287
Tabela Cc01 - Informações sobre Coleta de Resíduos Sólidos da Construção Civil	307
Tabela Va01 - Informações sobre Serviços de Varrição	327
Tabela Cp01 - Informações sobre Serviços de Capina e Roçada	347
Tabela Os01a - Informações sobre Outros Serviços, Executados pela Prefeitura	367
Tabela Os01b - Informações sobre Outros Serviços, Executados por Empresas Contratadas.....	387
Tabela Os01c - Informações sobre Outros Serviços, Executados por Outros Agentes	407
Tabela Ca01 - Informações sobre Catadores	427
Tabela Up01 - Informações sobre as Unidades de Processamento	447

Tabela Up02 - Informações sobre o Fluxo de Resíduos para as Unidades de Processamento	463
Tabela Up03 - Informações sobre Características das Unidades de Processamento por Disposição no Solo (aterros sanitários, controlados e lixões).....	479
Tabela Up04 - Informações sobre a Quantidade de Equipamentos das Unidades de Processamento por Disposição no Solo (aterros sanitários, controlados e lixões)	489
Tabela Up05 - Cadastro Nacional de Unidades de Processamento de Resíduos Sólidos Urbanos.....	497
Tabela In01 - Indicadores Gerais.....	507
Tabela In02 - Indicadores sobre Coleta de Resíduos Sólidos Domiciliares e Públicos.....	527
Tabela In03 - Indicadores sobre Coleta Seletiva e Triagem	547
Tabela In04 - Indicadores sobre Coleta de Resíduos Sólidos de Serviços de Saúde	567
Tabela In05 - Indicadores sobre Serviços de Varrição, Capina e Roçada.....	587

TABELAS DE INFORMAÇÕES E INDICADORES**V - REGIÃO CENTRO OESTE**

Tabela Ge01a - Informações Gerais	3
Tabela Ge01b - Informações Gerais (continuação).....	9
Tabela Ge02 - Informações sobre Despesas, segundo o Tipo de Serviço Realizado.....	15
Tabela Ge03 - Informações sobre Despesas, segundo a Natureza do Agente-executor.....	21
Tabela Ge04 - Informações sobre Trabalhadores Remunerados, segundo a Natureza do Agente-executor.....	27
Tabela Ge05 - Informações sobre Trabalhadores Remunerados, segundo o Tipo de Serviço Realizado.....	33
Tabela Ge06 – Existência de Serviços Delegados	39
Tabela Co01 - Informações sobre População Atendida, Estrutura Operacional, Frequência e Terceirização do Serviço de Coleta Domiciliar e Pública	41
Tabela Co02a - Informações sobre Quantidades de Resíduos Sólidos Domiciliares e Públicos Coletados, segundo o Tipo de Resíduos	47
Tabela Co02b - Informações sobre Quantidades de Resíduos Sólidos Domiciliares e Públicos Coletados, segundo a Natureza do Agente-executor	53
Tabela Co03 - Informações Diversas sobre Coleta de Resíduos Sólidos.....	59
Tabela Co04a - Informações sobre Veículos de Agentes Públicos na Coleta de Resíduos Sólidos Domiciliares e Públicos.....	65
Tabela Co04b - Informações sobre Veículos de Agentes Privados na Coleta de Resíduos Sólidos Domiciliares e Públicos.....	71
Tabela Cs01 - Informações sobre Coleta Seletiva de Resíduos Sólidos	77
Tabela Cs02 - Informações sobre Triagem de Resíduos Sólidos (provenientes ou não da Coleta Seletiva)	83
Tabela Rs01 - Informações sobre Coleta de Resíduos Sólidos de Serviços de Saúde	89
Tabela Cc01 - Informações sobre Coleta de Resíduos Sólidos da Construção Civil	95
Tabela Va01 - Informações sobre Serviços de Varrição	101
Tabela Cp01 - Informações sobre Serviços de Capina e Roçada	107
Tabela Os01a - Informações sobre Outros Serviços, Executados pela Prefeitura	113
Tabela Os01b - Informações sobre Outros Serviços, Executados por Empresas Contratadas.....	119
Tabela Os01c - Informações sobre Outros Serviços, Executados por Outros Agentes	125
Tabela Ca01 - Informações sobre Catadores	131
Tabela Up01 - Informações sobre as Unidades de Processamento.....	137

Tabela Up02 - Informações sobre o Fluxo de Resíduos para as Unidades de Processamento	143
Tabela Up03 - Informações sobre Características das Unidades de Processamento por Disposição no Solo (aterros sanitários, controlados e lixões).....	147
Tabela Up04 - Informações sobre a Quantidade de Equipamentos das Unidades de Processamento por Disposição no Solo (aterros sanitários, controlados e lixões)	153
Tabela Up05 - Cadastro Nacional de Unidades de Processamento de Resíduos Sólidos Urbanos.....	159
Tabela In01 - Indicadores Gerais.....	165
Tabela In02 - Indicadores sobre Coleta de Resíduos Sólidos Domiciliares e Públicos.....	171
Tabela In03 - Indicadores sobre Coleta Seletiva e Triagem	177
Tabela In04 - Indicadores sobre Coleta de Resíduos Sólidos de Serviços de Saúde	183
Tabela In05 - Indicadores sobre Serviços de Varrição, Capina e Roçada.....	189

ANEXO

Relação de Indicadores

APRESENTAÇÃO

Esta é mais uma publicação do “Diagnóstico do Manejo de Resíduos Sólidos”, que divulga anualmente a base de dados do Sistema Nacional de Informações sobre Saneamento – SNIS, em seu componente “resíduos sólidos”. O presente documento corresponde à nona edição do Diagnóstico, referente ao ano de 2010.

Composto por serviços de água, esgotos e manejo de resíduos sólidos, o SNIS abrange aspectos operacionais, administrativos, econômico-financeiros, contábeis e de qualidade dos serviços. Para resíduos sólidos, as informações são fornecidas por órgãos gestores dos serviços nos municípios, podendo ser uma autarquia, departamento ou secretaria municipal. Os dados permitem identificar, com elevado grau de objetividade, os aspectos da gestão dos respectivos serviços nos municípios brasileiros.

Este ano, 2.070 municípios participaram do Diagnóstico, cerca de 37,2% do total do País. Em termos de população urbana este percentual sobe para 72,8%, respondendo por 117,2 milhões de habitantes urbanos.

O Diagnóstico apontou uma elevada cobertura do serviço regular de coleta domiciliar, igual a 98,5% da população urbana. A massa coletada de resíduos domiciliares e públicos nos municípios participantes do Diagnóstico foi de 35,4 milhões de toneladas. Os resíduos produzidos resultaram em uma massa média *per capita* de 0,79 kg/hab./dia na região Sul até 1,40 na Centro-Oeste, com uma média para o País de 0,93 kg/hab./dia. Os dados permitem extrapolar para o país um montante estimado de 53 milhões de toneladas de resíduos coletados no ano.

Segundo declaração dos órgãos gestores municipais que responderam ao SNIS, a disposição final da massa de resíduos coletados distribui-se em 74,9% para aterros sanitários, 17,7% para aterros controlados, 5,1% para lixões e 2,4% para unidade de triagem e de compostagem.

Em uma prática que vem crescendo no País, verificou-se a ocorrência da recuperação de resíduos recicláveis estimada em um montante de um milhão de toneladas no ano, correspondendo a 6,3% do total de recicláveis secos (principalmente, papel, plástico, metal e vidro) presente na massa coletada.

A despesa total com o manejo dos resíduos sólidos, quando rateada pela população urbana, resulta em um valor médio anual de R\$ 73,48 por habitante, partindo de um patamar inferior de R\$ 52,03 na região Norte e chegando a R\$ 89,33 na região Centro-Oeste. Os valores das demais regiões encontram-se muito próximos à média nacional, por volta dos R\$ 74,00 per capita. Extrapolando as despesas verificadas nos municípios participantes do Diagnóstico, é possível prever que, no ano de 2010, as Prefeituras tiveram um gasto aproximado de R\$ 11,8 bilhões com pessoal, veículos, manutenção, insumos e demais remunerações, exceto investimentos, para a lida com os resíduos sólidos urbanos em todo o País.

Importante também salientar a expressiva quantidade de trabalhadores empregados nos serviços que, estimada com base nos dados dos municípios que responderam ao SNIS, totaliza 342 mil empregos, dos quais pouco mais de 50% alocados em municípios abaixo de 100 mil habitantes, ou seja, estima-se que o setor de resíduos sólidos emprega mais de 171 mil trabalhadores nos municípios até 100 mil habitantes.

O documento apresenta ainda uma grade extensa de informações e indicadores capazes de possibilitar uma visão abrangente, de forma a se obter avaliações consistentes sobre o desempenho dos serviços em todo o país. O conjunto completo dos dados pode ser acessado no site www.snis.gov.br.

O Ministério das Cidades destaca a importância dos dados para o planejamento de políticas públicas na área de saneamento e reconhece o esforço das organizações e prefeituras encarregadas por prestar os serviços nos municípios brasileiros. É muito importante o apoio e a participação no SNIS, pois os dados contribuem de forma fundamental para que o País tenha um histórico de indicadores do setor saneamento. Assim, agradece a participação de todas as instituições que responderam à coleta de dados e espera contar com este indispensável apoio na próxima atualização do banco de dados, relativa ao ano de 2011.

Brasília, maio de 2012.

Secretaria Nacional de Saneamento Ambiental
Ministério das Cidades

1. INTRODUÇÃO

O Governo federal criou e administra o seu Sistema Nacional de Informações sobre Saneamento – SNIS, vinculado à Secretaria Nacional de Saneamento Ambiental (SNSA) do Ministério das Cidades (MCidades).

Dentre os objetivos do SNIS destacam-se: (i) planejamento e execução de políticas públicas; (ii) orientação da aplicação de recursos; (iii) avaliação de desempenho dos serviços; (iv) aperfeiçoamento da gestão, elevando os níveis de eficiência e eficácia; e (v) orientação de atividades regulatórias, de fiscalização e de controle social.

Além disso, a consolidação do SNIS nos últimos dezesseis anos permite a utilização dos seus indicadores como referência para comparação e como guia para medição de desempenho. No componente resíduos sólidos, o SNIS possui uma Série Histórica de dados de 9 anos.

O SNIS é o maior e mais importante sistema de informações do setor saneamento brasileiro. O Sistema apóia-se em um banco de dados, que contém informações de caráter operacional, gerencial, financeiro e de qualidade, sobre a prestação de serviços de água e de esgotos, bem como de manejo de resíduos sólidos urbanos.

Para resíduos sólidos, tais informações são coletadas junto aos órgãos municipais encarregados dos serviços e os indicadores calculados com base nas mesmas, sendo que no presente Diagnóstico se referem ao ano-base de 2010. Os dados do SNIS são atualizados anualmente.

Considerando o modelo de organização dos serviços no Brasil, o SNIS é dividido em dois componentes: água e esgotos (SNIS-AE); e resíduos sólidos (SNIS-RS). A base de dados é totalmente pública e disponibilizada gratuitamente. Os dados do SNIS são atualizados anualmente.

O Diagnóstico apresenta também algumas análises, com o objetivo de retratar as características e a situação dos serviços de manejo de resíduos sólidos, em várias das suas faces, de acordo com as informações do ano-base 2010. Essas análises têm pretensão indicativa, sem almejar esgotar a ampla possibilidade de avaliações que o conjunto de informações e indicadores do SNIS permite, sobretudo considerando a série histórica de dados. Ao contrário, o objetivo do Diagnóstico é, além de apresentar um dos vários retratos possíveis da situação do setor de resíduos sólidos no Brasil, mostrar a riqueza de informações nas coleções disponíveis, e as possibilidades de análise, buscando estimular o uso dos dados e a produção de outros retratos.

Está é a nona edição anual consecutiva do Diagnóstico – RS, que contém a parte analítica da visão geral da prestação dos serviços e a parte constituída de tabelas de informações e indicadores municipais, separadas por região.

No texto analítico, encontra-se uma abordagem regionalizada e, em alguns casos, uma abordagem por estratos populacionais a fim de melhor inferir os resultados que, por regiões poderiam conter distorções.

Assim, após esta introdução é apresentado no item 2 uma avaliação sobre a representatividade da amostra SNIS-RS 2010 e no item 3 um resumo das características metodológicas que orientaram o trabalho.

A partir do item 4 são enfocados os serviços de limpeza urbana sob seus aspectos organizacionais e operacionais. No item 5 será avaliada a cobertura do serviço regular de coleta de resíduos domiciliares; no item 6 a massa coletada; no item 7 os aspectos relacionados à coleta seletiva e recuperação de materiais recicláveis; no item 8 a frota atuante; no item 9 os aspectos da força de trabalho e no item 10 o desempenho financeiro dos órgãos gestores do manejo de RSU, cujo tema inclui receitas e despesas.

O item 11 cuida do destino dos resíduos sólidos urbanos, encontrando-se uma avaliação sobre as unidades de processamento cadastradas no SNIS, inclusive informações sobre aspectos

relacionados à importação e exportação de resíduos domiciliares e resíduos dos serviços de saúde.

Finalmente, no item 12, a partir de uma coleta experimental do SNIS, é abordada a situação a respeito dos Consórcios Intermunicipais implantados ou em processo de implantação após publicação da Lei nº 11.107/2005.

Além disso, existem elementos que auxiliam no entendimento do Diagnóstico que estão disponíveis para consulta no site do SNIS, são eles:

- Elementos Metodológicos do SNIS-RS;
- Municípios participantes do Diagnóstico;
- Glossário de Informações;
- Relação de Indicadores.

2. REPRESENTATIVIDADE DA AMOSTRA

Neste item são apresentadas as características da atual edição do SNIS-RS no que diz respeito à sua representatividade que, ainda que não estatística, possibilita uma boa segurança nas análises feitas em seguida.

Os dados são coletados anualmente, em órgãos municipais encarregados da gestão do manejo de resíduos sólidos.

Os municípios participantes, ou seja, aqueles que enviaram o questionário respondido ao Ministério das Cidades (impresso ou em via digital) estão relacionados no *link* – Relação dos municípios que estão em regularidade com o SNIS, conforme o tipo de serviço prestado, disponível no site do SNIS.

Apesar de todo o esforço realizado, não se consegue que todos os municípios enviem os dados solicitados, devido a razões que vão do desinteresse às dificuldades internas que têm alguns municípios para obter seus dados.

Assim, dos 5.565 municípios brasileiros foram obtidas respostas válidas de 2.070, resultando numa taxa de resposta de 37,2% e num crescimento de 106 municípios (2%) na base de dados, quando comparada ao ano de 2009.

Os Quadros 2.1 a 2.4, a seguir, apresentam configurações desta amostra no País, a partir da classificação dos municípios por faixa populacional e por região.

QUADRO 2.1
Representatividade da amostra de municípios participantes do SNIS-RS 2010, segundo quantidade e população dos municípios

	Brasil	Municípios participantes	Participação no total (%)
Quantidade (municípios)	5.565	2.070	37,2
População urbana (habitantes)	160.925.792	117.197.670	72,8
População total (habitantes)	190.755.799	127.681.663	66,9

Fonte: Censo Demográfico 2010 do IBGE e SNIS

Conforme mencionado, no texto da visão geral contida no Diagnóstico do SNIS-RS se observará uma análise por regiões brasileiras e, em alguns casos, por porte populacional dos municípios, dispostos em seis faixas de acordo com o Quadro 2.2.

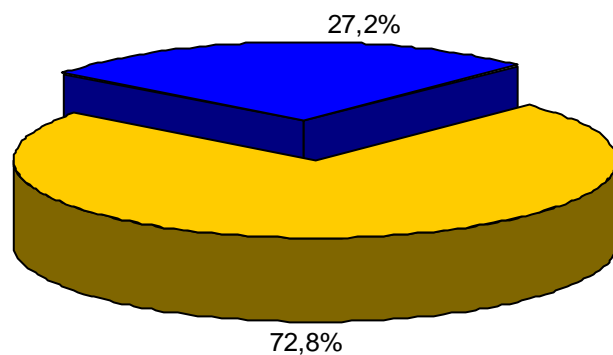
QUADRO 2.2
Classificação de municípios da amostra do SNIS-RS 2010, por faixas, segundo população total

Faixa populacional	Intervalo da faixa *
1	Até 30 mil habitantes
2	De 30.001 a 100.000 habitantes
3	De 100.001 a 250.000 habitantes
4	De 250.001 a 1.000.000 de habitantes
5	De 1.000.001 a 3.000.000 de habitantes
6	Acima de 3.000.001 habitantes

* Classificada em função da população total do Censo 2010 do IBGE, codificada, no SNIS-RS, como Ge001.

O Mapa 2.1 e o Gráfico 2.1, a seguir, apresentam a visualização da amostra dos municípios cujos dados estão presentes no SNIS-RS 2010. Nas ilustrações é possível observar a boa representatividade da amostra tanto em termos de quantidade de municípios, quanto, principalmente, de população urbana.

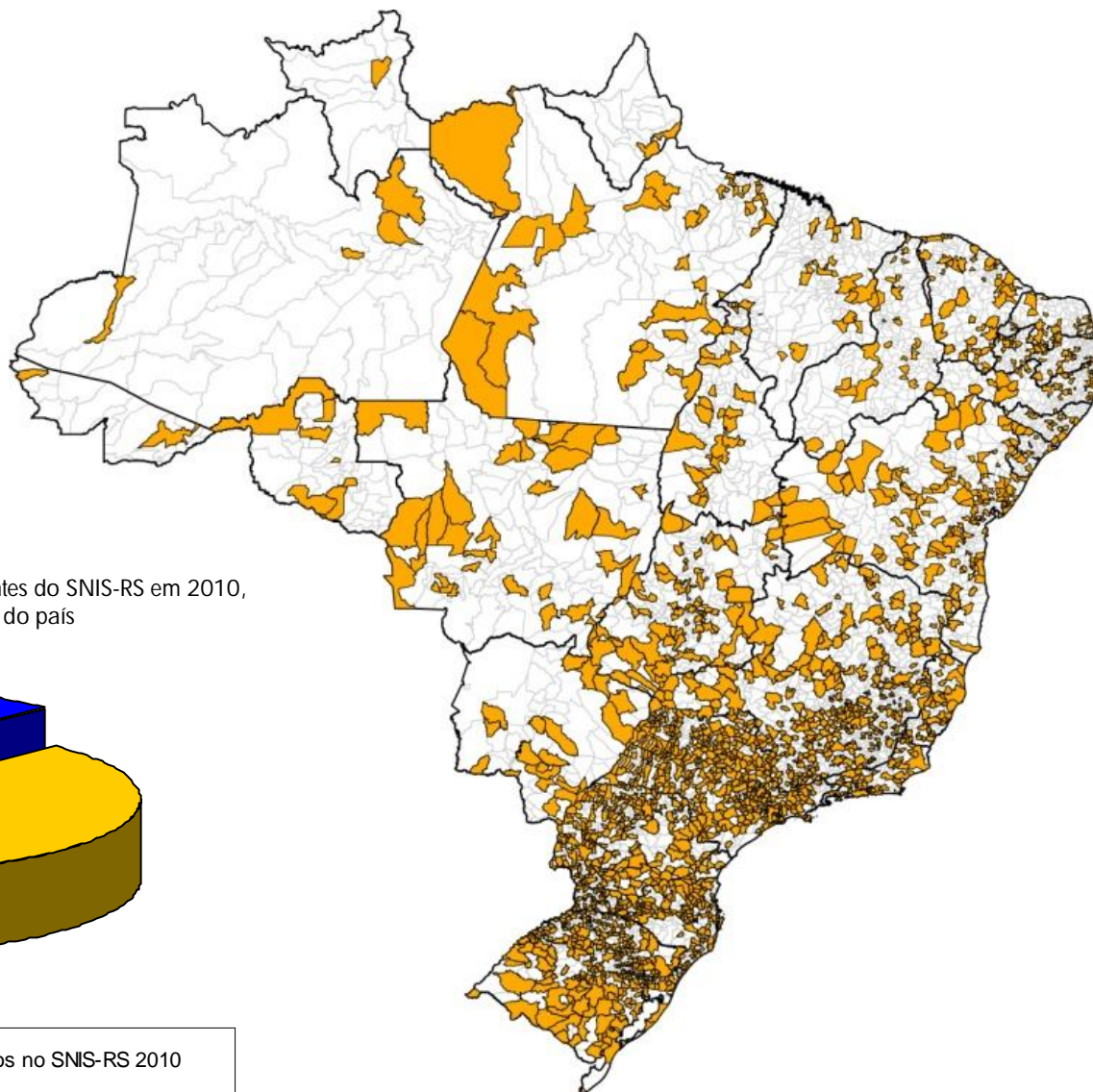
GRÁFICO 2.1
Representação gráfica da amostra dos municípios participantes do SNIS-RS em 2010,
segundo percentual da população urbana do país



■ Com dados no SNIS-RS 2010

■ Sem dados no SNIS-RS 2010

MAPA 2.1
Distribuição espacial dos municípios participantes do SNIS-RS 2010, segundo município



O conjunto dos municípios participantes, segundo as faixas populacionais consideradas nas análises do Diagnóstico, bem como as regiões geográficas é dado pelos Quadros 2.3 e 2.4, a seguir.

Vale lembrar que a partir da edição de número 8 – ano 2009 - o SNIS-RS passou a contar com um significativo incremento, especialmente de municípios de pequeno porte, quando passou a ser solicitado o fornecimento de dados a todos os municípios do País, ao invés de uma amostra, como antes ocorria, o que provocou aumento substancial de informações e indicadores. Com isso, a composição de apenas um volume para o Diagnóstico tornou-se

extremamente grande, justificando a separação do documento em cinco partes, uma para cada região geográfica. Desta forma, além de facilitar as consultas aos dados, o SNIS-RS propicia também outra visão dos serviços de manejo de resíduos sólidos urbanos no País, pela qual as diferenças regionais poderão se manifestar.

Assim, poderão ser avaliados os resultados pelas regiões:

I – Região Norte; II – Região Nordeste; III – Região Sudeste; IV – Região Sul; e V – Região Centro-Oeste.

QUADRO 2.3
Quantidade e população dos municípios participantes do SNIS-RS 2010, segundo faixa populacional

Faixa populacional	Brasil			Municípios Participantes					
	Quantidade de municípios	População total	População urbana	Quantidade de municípios	Participação	População total	Participação	População urbana	Participação
	(unidade)	(habitante)	(habitante)	(unidade)	(%)	(habitante)	(%)	(habitante)	(%)
1	4.495	46.667.883	29.017.305	1.510	33,6	15.649.289	33,5	10.503.237	36,2
2	787	39.651.239	30.683.633	338	42,9	17.820.327	44,9	14.862.620	48,4
3	184	27.595.348	25.692.530	132	71,7	20.640.526	74,8	19.449.535	75,7
4	84	36.680.923	35.662.630	75	89,3	33.411.115	91,1	32.512.584	91,2
5	13	22.586.457	22.396.904	13	100,0	22.586.457	100,0	22.396.904	100,0
6	2	17.573.949	17.472.790	2	100,0	17.573.949	100,0	17.472.790	100,0
Total	5.565	190.755.799	160.925.792	2.070	37,2	127.681.663	66,9	117.197.670	72,8

Fonte: Censo Demográfico 2010 do IBGE e SNIS

QUADRO 2.4
Quantidade e população dos municípios participantes do SNIS-RS 2010, segundo região geográfica

Região	Brasil			Municípios Participantes					
	Quantidade de municípios	População total	População urbana	Quantidade de municípios	Participação	População total	Participação	População urbana	Participação
	(unidade)	(habitante)	(habitante)	(unidade)	(%)	(habitante)	(%)	(habitante)	(%)
Norte	449	15.864.454	11.664.509	77	17,2	7.400.044	46,7%	6.534.399	56,0
Nordeste	1.794	53.081.950	38.821.246	395	22,0	26.336.855	49,6%	22.660.345	58,4
Sudeste	1.668	80.364.410	74.696.178	795	47,6	65.217.479	81,2%	62.254.368	83,3
Sul	1.188	27.386.891	23.260.896	666	56,1	20.482.460	74,8%	18.035.059	77,3
Centro-Oeste	466	14.058.094	12.482.963	137	29,4	8.244.825	58,7%	7.713.499	61,8
Total	5.565	190.755.799	160.925.792	2.070	37,2	127.681.663	66,9%	117.197.670	72,8

Fonte: Censo Demográfico 2010 do IBGE e SNIS

3. RESUMO DOS ASPECTOS METODOLÓGICOS

Uma descrição com detalhes dos aspectos metodológicos pode ser encontrada no site do SNIS acessando o link: Elementos Metodológicos do SNIS-RS.

3.1. Preparação e coleta das informações

Nesta fase são definidas várias tarefas de preparação, que vão desde o planejamento geral para o ano até organização de espaços, lógicos e físicos.

Começa então o envio de telegramas e ofícios às prefeituras comunicando o início da coleta no ano. As prefeituras acionam as áreas responsáveis pelo manejo de resíduos sólidos e as mesmas baixam o programa de computador desenvolvido especificamente para esta função, disponibilizado na página do SNIS na internet.

Para atender aos municípios que não desejem ou não possam utilizar o programa, são disponibilizados para *download*, formulários para serem impressos. O responsável pelas informações preenche com os dados de manejo e os envia eletronicamente para nosso *email*, fax ou pelos correios.

Depois de recebidos, os dados são analisados e os municípios questionados quando à sua consistência e, uma vez corrigidos, são substituídos no banco de dados. Nos casos em que o município não se manifesta ou confirma o valor original, os dados são mantidos.

Em seguida, uma versão preliminar contendo as informações recebidas e os indicadores que integram o presente Diagnóstico é enviada a todos os municípios que enviaram resposta, com o intuito de obter correções de dados, críticas e sugestões. Os comentários e correções são processados e as alterações pertinentes efetivadas.

3.2. Configuração das informações e indicadores

As informações coletadas referem-se a inúmeros aspectos dos vários serviços de limpeza urbana e manejo de resíduos sólidos existentes nos municípios, os quais são tratados separadamente:

- Ge – informações de caráter geral;
- Co – informações sobre o serviço de coleta de resíduos sólidos domiciliares e públicos;
- Cc – informações sobre a coleta dos resíduos sólidos da construção civil;
- Cs – informações sobre a coleta seletiva e processos de triagem;
- Rs – informações sobre a coleta de resíduos sólidos de serviços de atenção à saúde;
- Va – informações sobre serviços de varrição;
- Cp – informações sobre serviços de capina e roçada;
- Os – informações sobre outros serviços de manejo de resíduos sólidos urbanos;
- Up – informações sobre unidades de processamento de resíduos sólidos urbanos; e
- Coleta experimental de dados sobre consórcios intermunicipais de resíduos sólidos.

Além da sua importância destacada em termos ambientais e de gestão, as unidades de processamento de resíduos sólidos são tratadas como entidades desvinculadas dos municípios, podendo ser ligadas a eles por vários dos seus atributos: a localização, a operação, a importação e a exportação de resíduos.

As unidades de processamento são tratadas individualmente, segundo os seus processos. Assim, uma vala para aterramento de resíduos de serviços de saúde, por exemplo, é tratada como uma unidade de processamento distinta de um aterro sanitário, embora possa estar situada na mesma área administrativa e operacional ocupada por este.

Com base no conjunto de informações coletadas são calculados indicadores, os quais são também agrupados por tema:

- indicadores de caráter geral;
- indicadores específicos sobre a coleta de resíduos domiciliares e públicos;
- indicadores específicos sobre a coleta seletiva;
- indicadores específicos sobre a coleta de resíduos dos serviços de atenção à saúde; e
- indicadores específicos sobre a varrição e sobre a capina de vias e logradouros públicos.

3.3. Aspectos relativos às análises

Na coleta ano 2010 o Ministério das Cidades recebeu informações de 2.070 municípios, 37,2% do total de municípios brasileiros – e com todo o tratamento aplicado às informações, entende-se que esta base de dados contenha uma boa segurança para as análises discriminadas neste documento.

Apesar disso, como o SNIS-RS mantém a integridade das respostas dadas pelos municípios, verifica-se ainda em suas tabelas, a presença de informações e indicadores que poderiam ser classificados como inconsistentes. Vale ressaltar que, com isto, o SNIS-RS respeita a posição dos informantes, possibilitando ao usuário a alternativa de interpretar as mesmas e julgar a pertinência do seu uso ou não, caso a caso.

Para o conjunto das análises por região descritas nos próximos capítulos, entendeu-se a necessidade de aplicar, para a maioria dos Quadros compostos, procedimentos estatísticos que estabelecessem intervalos de confiança.

Assim, os primeiros passos se referem:

- aos expurgos de valores julgados excessivamente altos ou baixos (por exemplo, produtividades ou

custos unitários impraticáveis ou inexeqüíveis); seguidos da

- seleção dos municípios que apresentam todas as informações necessárias para o cálculo do respectivo indicador, ou seja, se no cálculo de um determinado indicador um município apresenta uma informação não disponível (campo em branco), ele é desconsiderado para o cálculo da média do indicador em pauta. Num próximo indicador, se este mesmo município tiver fornecido todas as informações primárias necessárias, ele é considerado.

Em seguida, sobre o conjunto restante é que são, então, praticados novos expurgos, desta vez, definidos pelo desvio padrão, geralmente, pouco rigoroso.

Contudo, a prática do cálculo do indicador médio aplicada sobre a massa de dados do SNIS-RS não é válida quando se deseja trabalhar com as informações (primárias). Neste caso, usa-se a totalização e/ou a média aritmética dos valores informados.

Para maior clareza, em todos os Quadros apresentados no texto analítico, são mostrados os valores mínimos e máximos utilizados para sua respectiva confecção, o que permite que o usuário possa repetir os cálculos e identificar, por exclusão, todos os municípios expurgados em cada caso.

3.4. Organização dos dados para divulgação

O conjunto total de documentos que compõe o Diagnóstico 2010 é:

- texto analítico sobre o resultado do levantamento de dados;
- grupo de tabelas contendo informações primárias por município;
- grupo de tabelas contendo indicadores, calculados a partir das informações primárias, por município;

- descrição metodológica dos procedimentos realizados (disponível no *site* do SNIS);
- relação dos municípios que participaram do Diagnóstico respondendo ao formulário sobre o manejo de resíduos sólidos urbanos (disponível no *site* do SNIS);
- glossário, dividido por modalidade de serviço de manejo, apresentando a definição de cada uma das informações solicitadas (disponível no *site* do SNIS); e
- relação dos indicadores e suas respectivas expressões de cálculo (disponível no *site* do SNIS e também no Diagnóstico).

São utilizados dois meios principais para disseminação do Diagnóstico, contendo a totalidade do material (texto, tabelas, anexos):

- a) disponibilização na Internet e
- b) aplicativo SNIS Série Histórica.

No caso da Internet estão disponíveis também os Diagnósticos anteriores, bem como os resultados relativos aos serviços de água e esgotos. Ademais, é disponibilizada ainda toda a base de dados em tabelas em Excel.

4. ÓRGÃOS GESTORES DOS SERVIÇOS DE MANEJO DE RESÍDUOS SÓLIDOS URBANOS

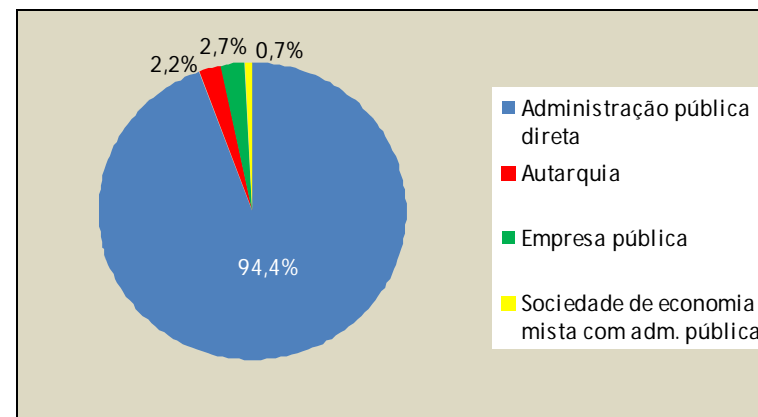
Com o avanço na quantidade de municípios presentes nesta publicação confirma-se que, no caso, os órgãos públicos gestores do manejo de resíduos sólidos urbanos nos municípios são, em sua esmagadora maioria, órgãos da administração direta (94,4%). É seguido, de longe, por empresas públicas e autarquias e, por último, por sociedades de economia mista com administração pública, como revela o Quadro 4.1 e o Gráfico 4.1 a seguir.

QUADRO 4.1
Natureza jurídica dos órgãos gestores do manejo de RSU participantes do SNIS-RS 2010, segundo região geográfica

Região	Quantidade de municípios	Natureza jurídica dos órgãos gestores (Ge054)			
		Administração pública direta	Autarquia	Empresa pública	Sociedade economia mista *
	(município)	(município)	(município)	(município)	(município)
Norte	77	76	0	1	0
Nordeste	395	372	5	15	3
Sudeste	795	745	25	17	8
Sul	666	633	13	17	3
Centro-Oeste	137	129	2	5	1
Total	2.070	1.955	45	55	15

* Com administração pública.

GRÁFICO 4.1
Natureza jurídica dos órgãos gestores do manejo de RSU participantes do SNIS-RS 2010, segundo percentual de participação



Um olhar regionalizado desse conjunto importa o fato de se verificar, para a região Norte, a ausência de qualquer autarquia ou sociedade de economia mista e um baixíssimo percentual para empresa pública, apenas uma (1,3%). Em situação oposta, para a mesma região, verifica-se que a quase totalidade dos órgãos integram a administração pública direta de 76 municípios ou 98,7%.

Nas demais regiões, apesar de também alta a incidência de órgãos integrantes das administrações públicas diretas, os números ficam mais próximos às médias do País, sendo que a soma dos percentuais de autarquias e empresas públicas se situa na faixa dos 5% (exceto para a região Norte), conforme situação mostrada anteriormente ainda no Quadro 4.1.

Outra visão se pode ter da natureza jurídica desses órgãos quando desagregados por faixas populacionais. Esta realidade é apresentada no Quadro 4.2.

QUADRO 4.2
Natureza jurídica dos órgãos gestores do manejo de RSU participantes do SNIS-RS 2010, segundo faixa populacional

Faixa populacional	Natureza jurídica dos órgãos gestores (Ge054)				
	Administração pública direta	Autarquia	Empresa pública	Sociedade economia mista *	Total
	(%)	(%)	(%)	(%)	(%)
1	96,6	0,6	2,5	0,3	100,0
2	92,9	5,0	2,1	0,0	100,0
3	87,1	6,8	3,0	3,0	100,0
4	78,7	9,3	6,7	5,3	100,0
5	53,8	23,1	15,4	7,7	100,0
6	50,0	0,0	0,0	50,0	100,0

* Com administração pública.

Verifica-se que à medida que cresce o porte populacional diminui a incidência de órgãos gestores integrantes da administração pública direta. Destaca-se uma queda gradual que vai da faixa 1 até a faixa 4 (menor do que 1,0 milhão de habitantes), sendo que, nas duas maiores faixas a gestão direta da Prefeitura cai para aproximadamente 50%.

Sem considerar a faixa 6 – composta por RJ e SP – verifica-se que é também, precisamente na faixa 5 (acima de 1,0 milhão de habitantes), que se notam os maiores números relativos à incidência das outras naturezas jurídicas. Neste caso vale realçar a participação das autarquias com 23,1%, das empresas públicas com 15,4% e das sociedades de economia mista com administração pública com 7,7%.

4.1. Concomitância na prestação dos serviços de resíduos sólidos, água e esgotos

Com o intuito de investigar, de forma sucinta, a concomitância da prestação de outros serviços de saneamento efetivados também pelo órgão municipal responsável pelo manejo dos resíduos sólidos urbanos, apresentam-se nos Quadros 4.3 e 4.4, a seguir, a informação focada na prestação do serviço de água, esgoto ou ambos.

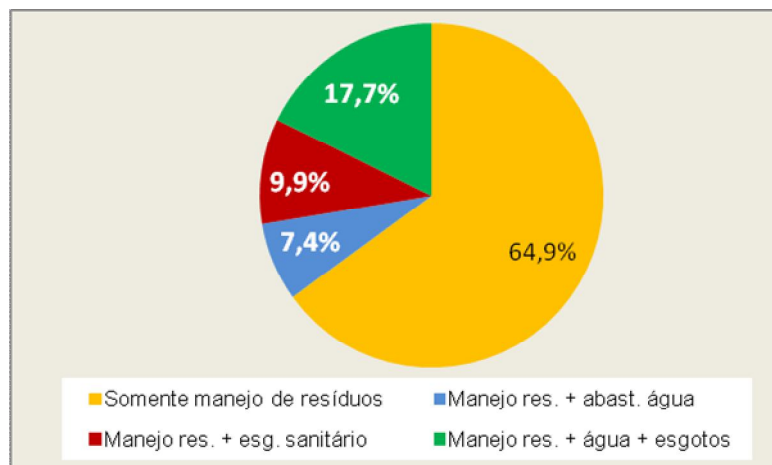
QUADRO 4.3
Órgãos gestores do manejo de RSU participantes do SNIS-RS 2010 que prestam outros serviços de saneamento, segundo região geográfica

Região	Quantidade de municípios (município)	Prestação de serviços de água, esgotos, ou ambos pelo órgão de manejo RSU (Ge056)			
		Somente manejo RSU	Manejo RSU + água	Manejo RSU + esgotos	Manejo RSU + água + esgotos
		(%)	(%)	(%)	(%)
Norte	77	64,9	9,1	7,8	18,2
Nordeste	395	68,6	7,6	13,7	10,1
Sudeste	795	58,6	1,1	12,8	27,4
Sul	666	68,8	13,8	5,7	11,7
Centro-Oeste	137	72,3	11,7	3,6	12,4
Total	2.070	65,0	7,4	9,9	17,7

É bastante evidente a predominância de órgãos que executam os serviços de manejo de forma exclusiva, alcançando o valor médio de 64,9%, seguida, bem atrás, por órgãos que também prestam serviços de abastecimento de água e esgotamento sanitário, cuja participação foi de 17,7%. Tal fato pode ser ilustrado pelo Gráfico 4.2, a seguir.

GRÁFICO 4.2

Órgãos gestores do manejo de RSU participantes do SNIS-RS 2010 que prestam outros serviços de saneamento, segundo tipo de serviço



Também, como se pode ver ainda pelo Quadro 4.3, é interessante notar que, quando desagregados por regiões, não se percebem grandes variações percentuais para os órgãos exclusivos de manejo de RSU, fato que não ocorre entretanto para os demais perfis organizacionais.

Vale destacar um índice de maior concomitância de serviços de abastecimento de água + esgotamento sanitário com o órgão de manejo de RSU para a região Sudeste, com 218 municípios ou 27,4%, índice relativamente bem superior aos das demais e à média nacional (17,7%).

A sobreposição de informações sobre a natureza jurídica dos órgãos gestores (Quadro 4.1) com a prestação de serviços de água e/ou esgoto de forma concomitante com os de manejo de RSU (Quadro 4.3) dão origem aos Quadros 4.4 e 4.5, os quais indicam algumas inter-relações expressivas.

QUADRO 4.4

Órgãos gestores do manejo de RSU participantes do SNIS-RS 2010 que prestam outros serviços de saneamento, segundo natureza jurídica

Natureza jurídica (Ge054)	Prestação de serviços de água, esgotos, ou ambos pelo órgão de manejo RSU (Ge056)				
	Somente manejo RSU	Manejo RSU + água	Manejo RSU + esgotos	Manejo RSU + água + esgotos	Total
	(município)	(município)	(município)	(município)	(município)
Adm. pública direta	1.279	152	201	323	1.955
Autarquia	12	0	1	32	45
Empresa pública	42	1	3	9	55
Soc. economia mista	11	1	0	3	15
Total	1.344	154	205	367	2.070

QUADRO 4.5

Percentuais de órgãos gestores do manejo de RSU participantes do SNIS-RS 2010 que prestam outros serviços de saneamento, segundo natureza jurídica

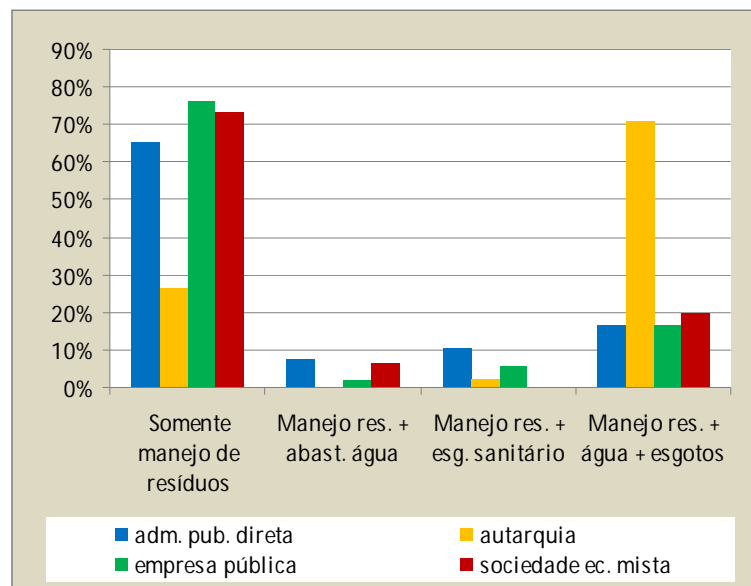
Natureza jurídica (Ge054)	Prestação de serviços de água, esgotos, ou ambos pelo órgão de manejo RSU (Ge056)				
	Somente manejo RSU	Manejo RSU + água	Manejo RSU + esgotos	Manejo RSU + água + esgotos	Total
	(município)	(município)	(município)	(município)	(município)
Adm. pública direta	65,4	7,8	10,3	16,5	100,0
Autarquia	26,7	0,0	2,2	71,1	100,0
Empresa pública	76,4	1,8	5,5	16,4	100,0
Soc. economia mista	73,3	6,7	0,0	20,0	100,0
Total	65,0	7,4	9,9	17,7	100,0

Entre as inter-relações verificadas vale mencionar, por exemplo, que são as autarquias os órgãos que mais prestam serviços de manejo concomitantemente com serviços de água e esgoto. São 32 de um total de 45, ou seja, pouco mais de 70% das autarquias que cuidam do manejo e prestam serviços de abastecimento de água e esgotamento sanitário.

Observe-se também que, no tocante aos demais tipos de organizações (administração pública direta, empresas públicas e sociedades de economia mista) há bastante semelhança entre os percentuais referentes às suas naturezas jurídicas e respectivas finalidades, já que nestes três casos 1.344 municípios, 65%, se incumbem somente do manejo de RSU. Esta situação é ilustrada no Gráfico 4.3, a seguir.

GRÁFICO 4.3

Percentuais de órgãos gestores do manejo de RSU participantes do SNIS-RS 2010 que prestam outros serviços de saneamento, segundo natureza jurídica



5. ÍNDICES DE COBERTURA DO SERVIÇO DE COLETA DOMICILIAR (RDO)

O atendimento da população urbana por serviço regular de coleta domiciliar tem excelente cobertura, com a média alcançando quase 100% nos municípios participantes desta edição do SNIS-RS.

A respeito do entendimento do que seja uma coleta regular, é importante mencionar que, para o SNIS-RS a frequência mínima admitida é de uma vez por semana, tanto para zona urbana quanto para zona rural.

Uma síntese desses resultados, agrupados por regiões geográficas, é apresentada no Quadro 5.1, a seguir, onde se percebem ainda altos índices de cobertura do serviço regular de coleta domiciliar em todas as regiões. A maior cobertura se dá na região Sudeste, com 99,2% e a menor na Norte com 96,5% da população urbana. Os demais indicadores regionais ficam próximos ao indicador médio igual a 98,5%.

QUADRO 5.1

Taxa de cobertura do serviço de coleta de RDO dos municípios participantes do SNIS-RS 2010, em relação à população urbana (indicador I_{016}), segundo região geográfica

Região	Quantidade de municípios (município)	Taxa de cobertura da coleta domiciliar em relação à população urbana (I_{016})		
		Mínima	Máxima	Indicador médio
		(%)	(%)	(%)
Norte	76	49,8	100,0	96,5
Nordeste	387	47,9	100,0	97,1
Sudeste	777	32,6	100,0	99,2
Sul	655	37,8	100,0	98,8
Centro-Oeste	135	64,0	100,0	98,6
Total	2.030	32,6	100,0	98,5

Importante comentar que diversos municípios informaram na Co050 – população urbana atendida declarada – valor superior ao do Censo 2010, do IBGE, fato este que ampliaria ainda mais os índices de cobertura. Desta forma, para efeito do cálculo do indicador I_{016} – Taxa de cobertura do serviço de coleta regular de RDO em relação à população urbana – tais excedentes foram corrigidos, admitindo-se, como máximo nas informações Co050, os valores iguais ao das respectivas populações urbanas encontradas pelo Censo IBGE 2010.

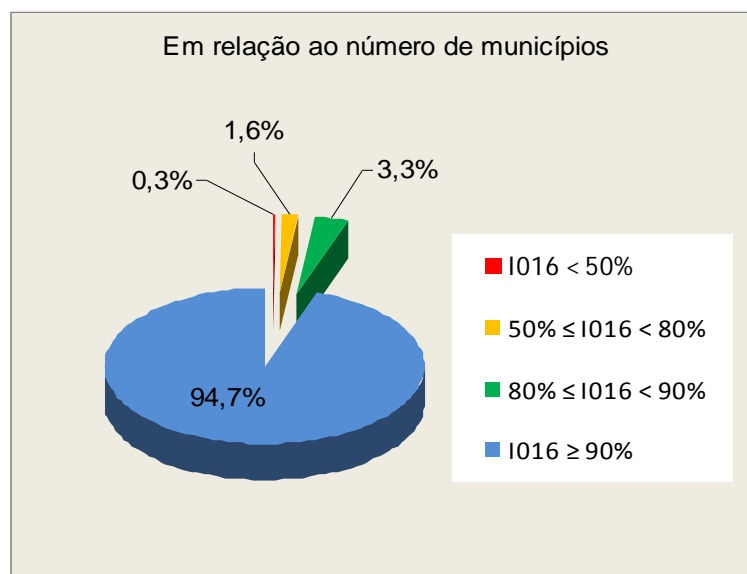
De forma geral, do universo de 2.030 municípios admitidos na elaboração do Quadro 5.1, tem-se que:

- 6 municípios, ou seja, 0,3% resultaram em um índice de cobertura (I_{016}) menor que 50%, correspondendo a 31.934 habitantes;

- 33 municípios (1,6%) ficaram entre 50 e menos de 80% de atendimento, correspondendo a 510.566 habitantes;
- 68 municípios (3,3%), entre 80 e menos de 90%, correspondente a 2.032.767; e
- 1.923 municípios (94,8%) resultaram indicador de cobertura (I_{016}) entre 90% e 100%, o que corresponde a 110.555.374 habitantes urbanos.

Tal situação, em termos populacionais, é representada no Gráfico 5.1, a seguir.

GRÁFICO 5.1
Percentuais de municípios participantes do SNIS-RS 2010, segundo faixas da taxa de cobertura do serviço de coleta de RDO (indicador I_{016})



Com o intuito de auxiliar a percepção espacial do índice de cobertura deste serviço no País, principalmente a concentração dos municípios com mais baixos indicadores, no Mapa 5.1, a seguir, é mostrada tal representação do indicador I_{016} .

Constatando, por mais este ano de investigação, a incidência de altas taxas de cobertura do serviço regular de coleta

de resíduos domiciliares em relação à população urbana – representado pelo indicador I_{016} – o SNIS-RS, calculou também o indicador I_{015} , que se refere à taxa de cobertura do serviço regular de coleta de resíduos domiciliares em relação à população total.

O resultado é apresentado no Quadro 5.2, a seguir, agrupado por regiões.

QUADRO 5.2
Taxa de cobertura do serviço de coleta de RDO dos municípios participantes do SNIS-RS 2010, em relação à população total (indicador I_{015}), segundo região geográfica

Região	Quantidade de municípios (município)	Taxa de cobertura da coleta domiciliar em relação à população total (I_{015})		
		Mínima	Máxima	Indicador médio
		(%)	(%)	(%)
Norte	74	34,6	100,0	90,1
Nordeste	370	33,9	100,0	91,4
Sudeste	770	35,3	100,0	98,0
Sul	625	33,4	100,0	94,9
Centro-Oeste	135	34,9	100,0	95,1
Total	1.974	33,4	100,0	95,5

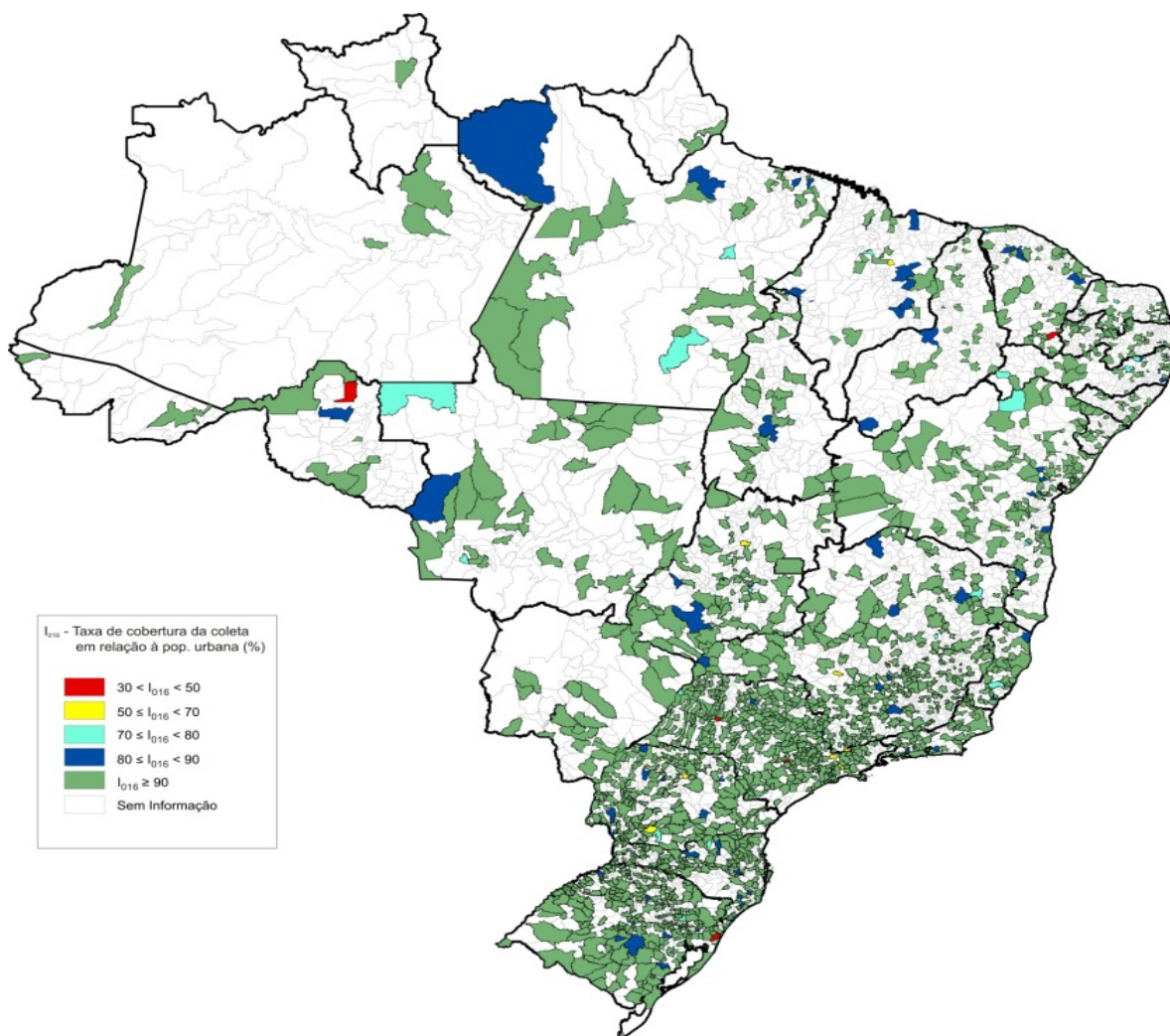
Para a elaboração do Quadro 5.2 foram expurgados os municípios cuja insuficiência de dados não permitiu o cálculo do respectivo indicador, aqueles que o indicador resultou em zero, bem como aqueles cujos resultados acusaram menos de 20% de cobertura. Nestes últimos casos por se identificarem outras informações incompatíveis com o baixo índice de atendimento.

Um aspecto que chama a atenção é a possibilidade deste indicador I_{015} – taxa de cobertura do serviço de coleta regular de RDO em relação à população total – resultar mais reduzido, exatamente, nos municípios com maior percentual de população rural.

A representação espacial dos valores encontrados para o indicador I_{015} dos municípios integrantes do Quadro 5.2 é mostrada a seguir, no Mapa 5.2.

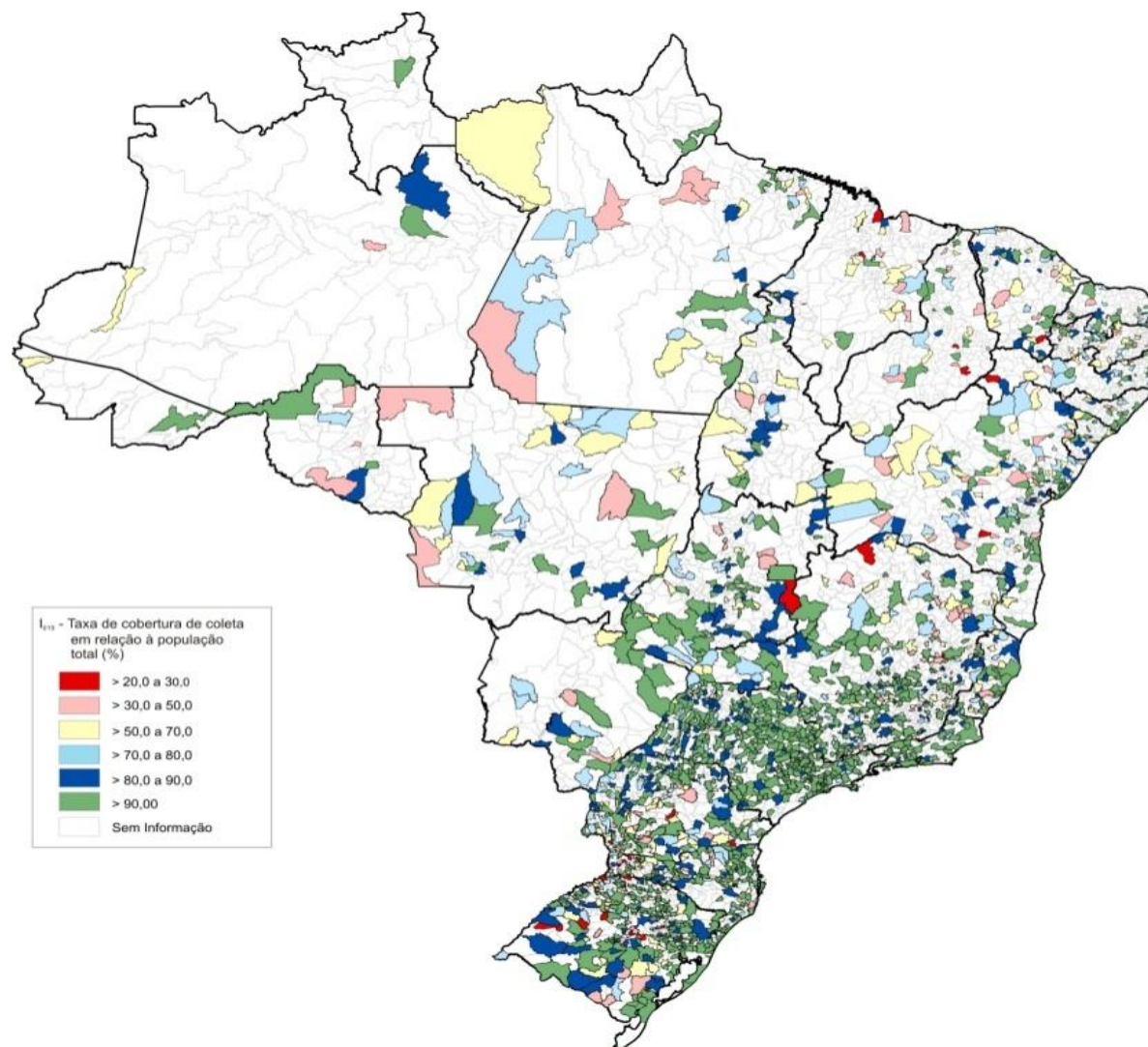
MAPA 5.1

Representação espacial da taxa de cobertura do serviço de coleta de RDO dos municípios participantes do SNIS-RS 2010, em relação à população urbana (indicador I_{016}), segundo município



MAPA 5.2

Representação espacial da taxa de cobertura do serviço de coleta de RDO dos municípios participantes do SNIS-RS 2010, em relação à população total (Indicador I_{015}), segundo município



6. MASSA COLETADA *PER CAPITA* DE RESÍDUOS SÓLIDOS DOMICILIARES E PÚBLICOS (RDO+RPU)

Tema relevante e, muitas vezes, controverso, o indicador I_{021} – Massa coletada de (RDO+RPU) *per capita* em relação à população urbana – suscita algumas ponderações.

Do universo de 2.070 municípios participantes desta edição do SNIS-RS, percebe-se um significativo acréscimo de indicadores I_{021} calculados e aproveitados. Daquele montante, compuseram o Quadro 6.1, apresentado adiante 1.465 municípios, o que corresponde a 70,8% do total.

A justificativa para a maior parte das eliminações se deve ainda à insuficiência de uma ou mais parcelas componentes do cálculo do citado indicador, quais sejam: informações Co116, Co117, Co142 e Cs048, que se referem, respectivamente, às quantidades de RDO+RPU coletadas pela Prefeitura, por empresas, por outros executores e por organizações de catadores com apoio da Prefeitura.

Para além dos valores mínimo (0,10 kg/hab./dia) e máximo (2,72 kg/hab./dia) que integram o conjunto de dados do Quadro 6.1, a seguir, os expurgos se deram por força de aplicação dos procedimentos estatísticos apresentados no item 3 - *Resumo dos aspectos metodológicos*. Merece destaque registrar que, nesta situação, totalizou-se um montante de 56 municípios cujos indicadores ficaram entre 2,77 e 4,0 kg/hab./dia.

Assim, uma análise dos indicadores I_{021} quando agrupados por regiões brasileiras apresenta valores médios que vão de 0,79kg/hab./dia na Sul até 1,40kg/hab./dia na Centro-Oeste, como pode ser visto no Quadro 6.1 a seguir. Aliás, vale comentar a reincidência desta situação na edição deste ano, reproduzindo-se, parcialmente, alguns resultados do ano anterior. A isto deva-se salientar ainda que, neste ano, a quantidade de municípios foi incrementada em 106 participantes a mais do que em 2009,

atingindo-se um percentual de 26,3% do total de municípios do País para o qual o indicador I_{021} foi calculado.

QUADRO 6.1

Massa coletada (RDO+RPU) *per capita* dos municípios participantes do SNIS-RS 2010, em relação à população urbana (indicador I_{021}), segundo região geográfica

Região	Quantidade de municípios	Massa coletada <i>per capita</i> (I_{021})		
		Mínimo	Máximo	Indicador médio
	(município)	(Kg/hab./dia)	(Kg/hab./dia)	(Kg/hab./dia)
Norte	42	0,10	2,07	1,05
Nordeste	237	0,12	2,72	1,00
Sudeste	589	0,10	2,72	0,88
Sul	507	0,11	2,66	0,79
Centro-Oeste	90	0,12	2,68	1,40
Total	1.465	0,10	2,72	0,93

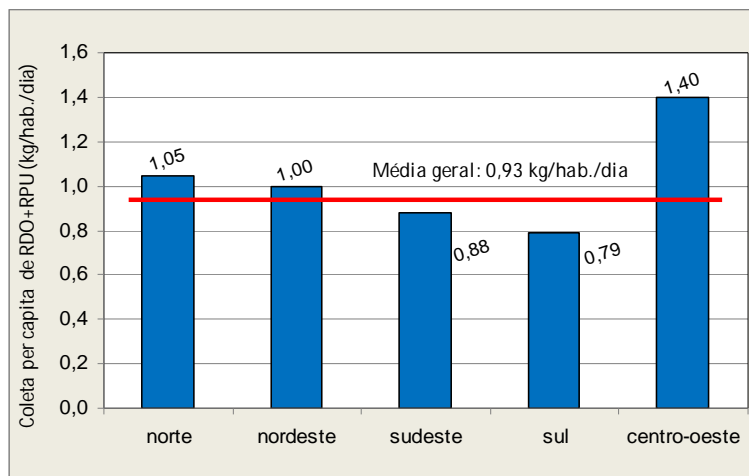
Reproduzindo, com muita semelhança, os resultados apurados no ano anterior (edição 2009, que contou com o aproveitamento de 1.087 indicadores municipais), o Diagnóstico deste ano de 2010 aponta fato intrigante com relação à incidência de menores valores *per capita* (kg/hab./dia) encontrados para as regiões mais desenvolvidas economicamente do País, a Sudeste e a Sul, onde os mesmos atingem 0,88 e 0,79kg/hab./dia, respectivamente.

Também aponta como maior valor o encontrado para a região Centro-Oeste (1,40kg/hab./dia), o qual merece destaque por seu distanciamento - de quase 50% para mais - do valor da média nacional de 0,93kg/hab./dia.

Esta situação é mostrada no Gráfico 6.1, a seguir.

GRÁFICO 6.1

Média da massa coletada (RDO+RPU) *per capita* dos municípios participantes do SNIS-RS 2010, em relação à população urbana (indicador I_{021}), segundo região geográfica



Nota-se que uma das possíveis justificativas para a incidência dos menores valores em tais regiões mais desenvolvidas reside no fato de que nelas haveria um maior controle decorrente da pesagem rotineira dos resíduos. Assim, com o intuito de se inferir o estabelecimento de alguma correlação entre os indicadores regionais e o uso da balança executou-se a investigação sobre esta prática, a qual é esboçada pelo Quadro 6.2 a seguir.

QUADRO 6.2

Ocorrência do uso de balança para pesagem rotineira de RDO+RPU dos municípios participantes do SNIS-RS 2010, segundo região geográfica

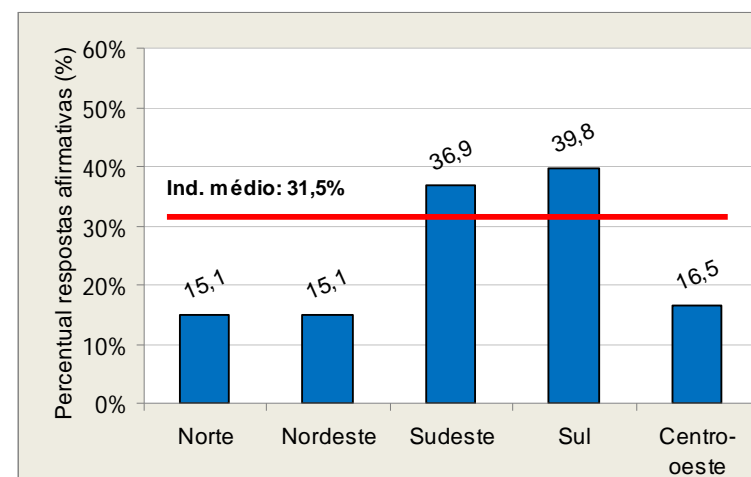
Região	Que pesam e não pesam (Co021 = SIM ou NÃO)	Que pesam (Co021 = SIM)	Percentual de municípios que pesam (%)
	(município)	(município)	
Norte	73	11	15,1
Nordeste	385	58	15,1
Sudeste	781	288	36,9
Sul	649	258	39,8
Centro-Oeste	133	22	16,5
Total	2.021	637	31,5

Percebe-se de forma muito evidente o desequilíbrio da prática de pesagem nos municípios das regiões Sul e Sudeste com os das regiões Norte, Nordeste e Centro-Oeste, sendo que nestas últimas o percentual de municípios que pesam seus resíduos não ultrapassa os 16,5%, ou seja, nem a metade do percentual das duas primeiras.

Esses percentuais de uso de balança por regiões são esboçado no Gráfico 6.2, a seguir.

GRÁFICO 6.2

Percentuais de ocorrência do uso de balança para a pesagem rotineira de RDO+RPU dos municípios participantes do SNIS-RS 2010, segundo região geográfica



Entretanto, não se pode afirmar, com certeza, que haja uma relação direta entre o fato apontado (maiores valores de *per capita* nas regiões Centro-Oeste, Nordeste e Norte) e a incidência de uso de balança. Outros fatores podem estar interferindo significativamente para o aparecimento de resultados *per capita* mais elevados nas regiões Norte, Nordeste e Centro-Oeste, os quais podem decorrer, desde sua composição gravimétrica à incidência de sub-registros de quantidades coletadas por uma coleta seletiva “não-oficial”, por exemplo, ou de quantidades coletadas por outros executores até então clandestinos ou sem controle por parte dos órgãos gestores municipais. Aliás, a crescente participação do setor privado no ramo da coleta de resíduos, especialmente de grandes

geradores em cidades das regiões Sudeste e Sul, pode também resultar em fator relevante e, no caso, contribuir para uma aparente inconsistência.

Além disso, um viés de alta para algumas regiões pode também decorrer da presença de municípios de grande porte populacional aliado a seus respectivos valores *per capita*. É o caso, por exemplo, de Brasília/DF (2,3kg/hab./dia), Manaus/AM (1,61kg/hab./dia) ou Maceió/AL (1,48kg/hab./dia), dentre outros. Certamente que no caso destas capitais, o expressivo peso de seus valores do indicador I_{021} contribui para a elevação dos respectivos índices médios regionais.

Para maior clareza e identificação da situação foi elaborado o Quadro 6.3, a seguir, bem como o Mapa 6.1 composto a partir do referido Quadro, sintetizando assim um possível panorama do *per capita* para cada Estado brasileiro.

Vale comentar que, para a confecção do Quadro e do mapa citados, foram admitidos os 1.465 municípios que tiveram seu indicador I_{021} situado dentro do intervalo de confiança estabelecido no Quadro 6.1 apresentado anteriormente, ou seja, admitindo-se o valor mínimo de 0,10kg/hab./dia e máximo de 2,72kg/hab./dia.

Por sua vez, o Mapa 6.2 traz a representação espacial da massa coletada (RDO+RPU) *per capita* em relação à população urbana (indicador I_{021}) para os 1.465 municípios cujos dados permitiram o cálculo deste indicador. Cumpre lembrar que este montante significa 26,3% do total de municípios do País.

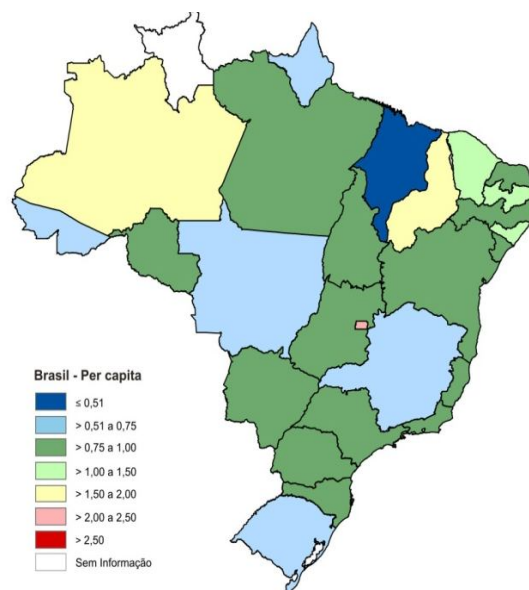
QUADRO 6.3
Média da massa coletada (RDO+RPU) *per capita* dos municípios participantes do SNIS-RS 2010, em relação à população urbana (indicador I_{021}), segundo estado

Estado		Quantidade de municípios *	Indicador médio <i>per capita</i> (RDO+RPU) (I_{021})
Sigla	Nome	(município)	(kg/hab./dia)
AC	Acre	1	0,59
AL	Alagoas	14	1,35
AP	Amapá	1	0,68
AM	Amazonas	4	1,59
BA	Bahia	82	0,89
CE	Ceará	32	1,27
DF	Distrito Federal	1	2,30
ES	Espírito Santo	27	0,89
GO	Goiás	51	0,99
MA	Maranhão	16	0,48
MT	Mato Grosso	22	0,74
MS	Mato Grosso do Sul	16	0,90
MG	Minas Gerais	230	0,74
PA	Pará	20	0,80
PB	Paraíba	24	1,12
PR	Paraná	160	0,83
PE	Pernambuco	21	0,77
PI	Piauí	14	1,70
RJ	Rio de Janeiro	37	0,96
RN	Rio Grande do Norte	21	0,85
RS	Rio Grande do Sul	204	0,76
RO	Rondônia	4	0,94
SC	Santa Catarina	143	0,78
SP	São Paulo	295	0,89
SE	Sergipe	13	0,85
TO	Tocantins	12	0,81
RR	Roraima	-	-
Total de municípios		1.465	0,93

* Para a confecção deste Quadro e do Mapa correspondente foram admitidos somente os mesmos municípios do intervalo de confiança estabelecido para o cálculo do indicador médio I_{021} . (os mesmos municípios do Quadro 6.1).

MAPA 6.1

Média da massa coletada (RDO+RPU) *per capita* dos municípios participantes do SNIS-RS 2010, em relação à população urbana (indicador I_{021}), segundo estado



No entanto, como já mencionado, o que se percebe é que a análise efetivada por região parece sofrer forte influência de algumas capitais. Daí uma avaliação mais pertinente, talvez possa se balizar na estratificação dos municípios por porte populacional, conforme já em uso pelo SNIS-RS. Tal procedimento implica nos resultados mostrados no Quadro 6.4.

Observe-se que o cálculo do indicador I_{021} – Massa coletada RDO+RPU *per capita* em relação à população urbana – apresentou valores médios que vão de 0,80kg/hab./dia nas 2 primeiras faixas a 1,13 kg/hab./dia na faixa 5 (até 3 milhões de habitantes). O valor médio encontrado foi de 0,93kg/hab./dia.

QUADRO 6.4

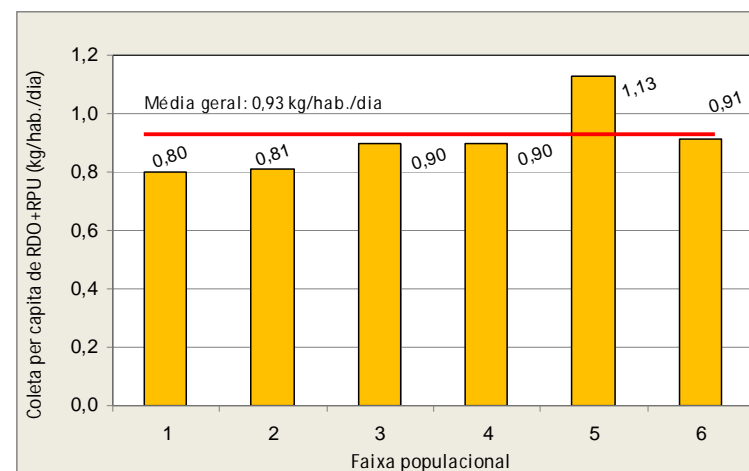
Massa coletada (RDO+RPU) *per capita* dos municípios participantes do SNIS-RS 2010, em relação à população urbana (indicador I_{021}), segundo faixa populacional

Faixa populacional	Quantidade de municípios (município)	Massa coletada <i>per capita</i> (I_{021})		
		Mínimo	Máximo	Indicador médio
		(Kg/hab./dia)	(Kg/hab./dia)	(Kg/hab./dia)
1	1.020	0,10	2,72	0,80
2	253	0,10	2,46	0,81
3	109	0,28	2,68	0,90
4	68	0,46	1,56	0,90
5	13	0,30	2,30	1,13
6	2	0,89	0,95	0,91
Total	1.465	0,10	2,72	0,93

Esta situação estratificada por porte populacional é mostrada no Gráfico 6.3, a seguir.

GRÁFICO 6.3

Média da massa coletada (RDO+RPU) *per capita* dos municípios participantes do SNIS-RS 2010, em relação à população urbana (indicador I_{021}), segundo faixa populacional

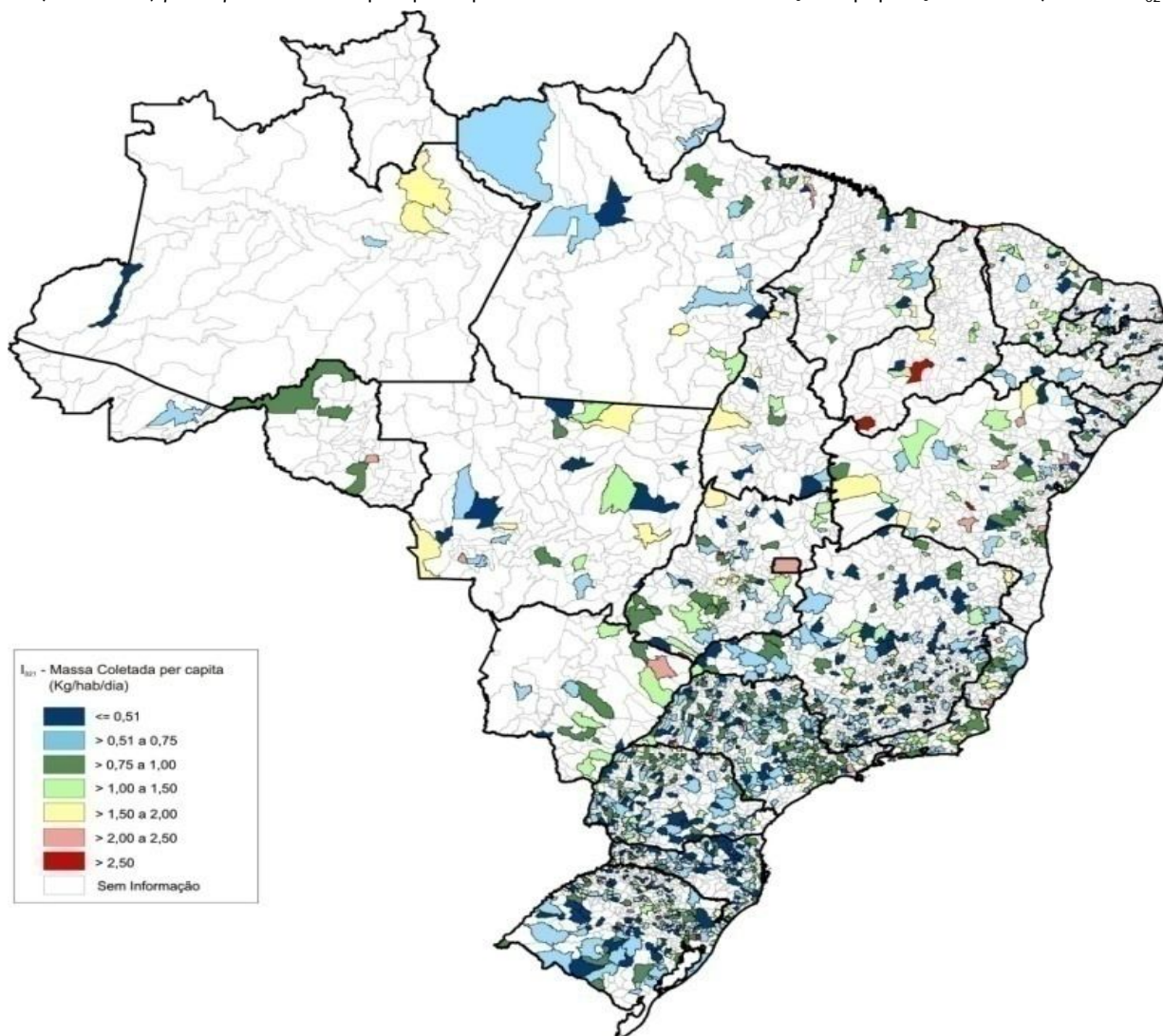


É interessante notar a similaridade dos valores médios para as faixas 1 e 2 (até 100 mil habitantes) que se estabeleceram no patamar de 0,80kg/hab./dia seguido de um patamar de 0,90kg/hab./dia, onde se fixaram as faixas 3, 4 e 6, esta última composta somente pelos municípios do Rio de Janeiro e São Paulo.

Esta linearidade das 4 últimas faixas foi quebrada na faixa 5 (com população entre 1,0 e 3,0 milhões de habitantes), cujo valor saltou para 1,13kg/hab./dia.

MAPA 6.2

Massa coletada (RDO+RPU) per capita dos municípios participantes do SNIS-RS 2010, em relação à população urbana (indicador I_{021}), segundo município



Estimativa da massa coletada de RDO+RPU em todo o País

Embora se reconheçam as diversidades estruturais dos serviços de limpeza urbana, aliados às diversidades culturais, econômicas e sociais do País, na hipótese de se aplicar os indicadores médios do Quadro 6.4 (por faixas populacionais) sobre as respectivas populações urbanas do ano 2010 e agrupadas segundo tal estratificação, é possível estimar que a coleta de resíduos domiciliares e públicos nos municípios brasileiros em 2010 deva ter atingido um **montante anual aproximado de 53 milhões de toneladas**.

Cabe citar que o SNIS apurou, para os 1.465 municípios do Quadro 6.4 – os quais abrangem uma população de 103,7 milhões de habitantes urbanos, portanto 64,5% de toda a população urbana do País – um montante de 35,4 milhões de toneladas de RDO+RPU coletadas no ano de 2010.

Outro fato que merece destaque a respeito do indicador I_{021} utilizado nesta projeção é que seu denominador não leva em consideração a população atendida declarada pelo município (Co50 e Co147), e sim, a população urbana (Ge002). Esta aparente deficiência, justificada especialmente pela dificuldade dos municípios em estimar sua população atendida é compensada pelo alto índice de cobertura deste serviço de coleta domiciliar na zona urbana, conforme pode ser verificado pela grande quantidade de valores próximos a 100% atribuído ao indicador I_{016} .

Finalmente, outra ponderação relevante se refere à diferença entre os valores da quantidade de resíduos domiciliares e públicos coletados no Brasil apurados pela Pesquisa Nacional de Saneamento Básico - PNSB 2008 do IBGE e por esta edição do Diagnóstico SNIS-RS 2010.

De acordo com a primeira pesquisa foram coletadas, em 2008, aproximadamente 183,5 mil toneladas por dia enquanto o dado apurado na segunda infere um total de 53 milhões de toneladas por ano, estimado pelo SNIS-RS como potencialmente coletado em 2010, o que resulta um valor da ordem de 145,2 mil toneladas por dia, ou seja, 26% menor do que o valor da PNSB 2008, se o montante for dividido por 365 dias.

Uma hipótese que pode explicar tal diferença consiste na interpretação da unidade adotada pelas duas pesquisas (PNSB: toneladas/dia e SNIS-RS: toneladas/ano), já que na primeira a unidade poderia assumir a conotação de “dia útil”. Neste caso, a estimativa da quantidade anual certamente não deveria incluir as coletas dominicais, admitindo-se, neste caso, que tal incidência não seja significativa no conjunto dos municípios brasileiros.

Em tal hipótese, para comparação entre as duas pesquisas é necessário que a massa anual, estimada pelo SNIS-RS utilize 313 dias ao ano ao invés de 365 (descontam-se os domingos). Assim, a estimativa do SNIS-RS resulta num valor médio de 169,3 mil toneladas por dia no País, apenas 7,7% menor que o valor da PNSB.

Nas Tabelas do Diagnóstico é possível encontrar também o indicador I_{028} – Massa coletada *per capita* de RDO+RPU em relação à população atendida – que pode ser consultado na Tabela In02. Vale ressaltar, entretanto que, como tal indicador inclui, em seu numerador, a quantidade de resíduos públicos, alguma distorção poderá advir daí, já que, dentre outros aspectos, nem toda população atendida com serviço domiciliar é também atendida com o serviço de varrição de resíduos públicos.

Outra tentativa de apurar o valor da taxa *per capita* de coleta é realizada através do cálculo do indicador I_{022} – Massa coletada *per capita* de RDO (somente) em relação à população atendida (declarada pelo informante). Seus resultados também podem ser consultados na Tabela In02.

7. COLETA SELETIVA E RECUPERAÇÃO DE MATERIAIS RECICLÁVEIS

A coleta seletiva é praticada em 39,1% dos municípios participantes, como se pode notar pelo Quadro 7.1, adiante, em uma amostra com 2.051 respostas, ou seja, 37% do total de municípios do País.

Vale ressaltar que não se tem informações sobre a abrangência dessa coleta seletiva em cada município, podendo a mesma ocorrer somente em uma pequena parte como também em todo o município, contudo, é bastante nítida a incidência deste serviço nas regiões Sul e Sudeste. Independentemente de produtividades, nestas duas regiões, praticamente, 50% dos municípios afirmaram realizar o serviço de coleta seletiva, enquanto nas demais, este número sequer atinge 20%.

Esta situação é mostrada abaixo, no Gráfico 7.1.

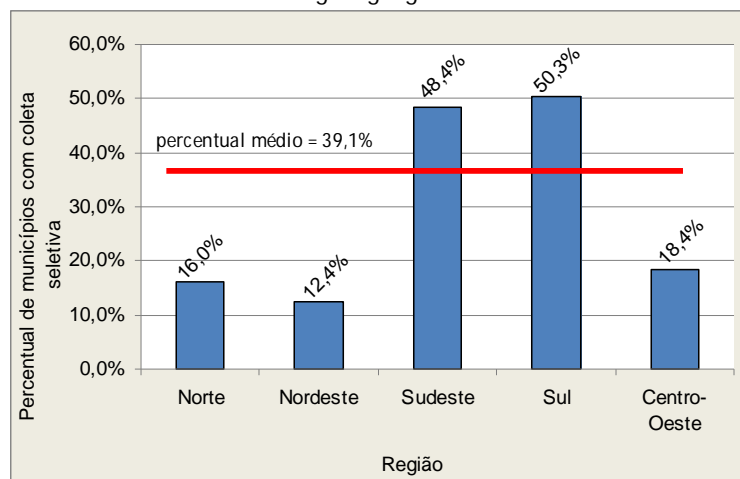
QUADRO 7.1

Ocorrência do serviço de coleta seletiva de resíduos sólidos domiciliares dos municípios participantes do SNIS-RS em 2010, segundo região geográfica

Região	Quantidade de municípios (município)	Municípios com coleta seletiva (Cs001 = SIM)	
		Absoluto (município)	Relativo (%)
Norte	75	12	16,0
Nordeste	387	48	12,4
Sudeste	791	383	48,4
Sul	662	333	50,3
Centro-Oeste	136	25	18,4
Total	2.051	801	39,1

GRÁFICO 7.1

Percentuais da ocorrência do serviço de coleta seletiva de resíduos sólidos domiciliares dos municípios participantes do SNIS-RS em 2010, segundo região geográfica



Dada a relevância do tema, o mesmo universo de 2.051 respostas foi também ordenado segundo as faixas populacionais. O resultado, bem como sua representação gráfica é mostrada no Quadro 7.2 e no Gráfico 7.2, a seguir.

Nota-se, pelo Gráfico a seguir, uma curva ascendente na medida do aumento do porte populacional, aliás, tal crescimento se

dá quase de forma linear, variando de 30,8% nos municípios da faixa 1 (até 30 mil habitantes) a 100% na última faixa (RJ e SP), passando pela incidência de 92,3% na faixa 5 (de 1 a 3 milhões de habitantes).

QUADRO 7.2

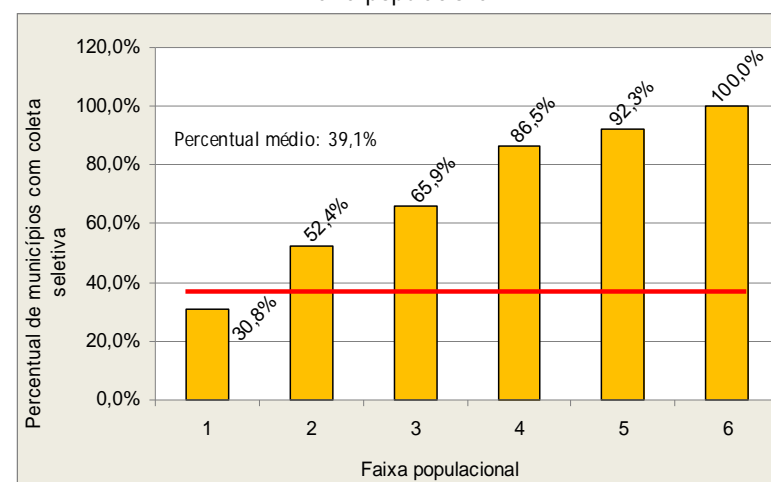
Ocorrência do serviço de coleta seletiva de resíduos sólidos domiciliares dos municípios participantes do SNIS-RS em 2010, segundo faixa populacional

Faixa populacional	Quantidade de municípios		Municípios com coleta seletiva (Cs001 = Sim)			
	Quantidade (município)	População urbana (habitante)	Valor Absoluto		Valor relativo	
			Quantidade (município)	População urbana (habitante)	Quantidade (%)	População urbana (%)
1	1.496	10.413.672	461	3.780.546	30,8	36,6
2	334	14.641.425	175	8.455.161	52,4	57,7
3	132	19.449.535	87	13.157.738	65,9	67,7
4	74	32.221.888	64	27.311.036	86,9	84,8
5	13	22.396.904	12	21.438.382	92,3	95,7
6	2	17.472.790	2	17.472.790	100,0	100,0
Total	2.051	116.596.214	801	91.615.653	39,1	78,6

* Independentemente da abrangência do serviço de coleta seletiva no município.

GRÁFICO 7.2

Percentuais da ocorrência do serviço de coleta seletiva de resíduos sólidos domiciliares dos municípios participantes do SNIS-RS em 2010, segundo faixa populacional



Um aspecto importante, e que, por não raras vezes tem gerado confusão, é a falta de distinção entre coleta seletiva e triagem/recuperação de materiais recicláveis secos. Trata-se de procedimentos e resultados distintos. Desta forma, vale comentar que o universo de 2.051 municípios constantes do Quadro 7.1 (que responderam SIM ou NÃO à existência de coleta seletiva) não coincide com o conjunto de municípios que integram o Quadro 7.5, apresentado adiante, e que se refere à recuperação de materiais recicláveis. O SNIS-RS, ainda não conseguiu estabelecer correlações mais precisas entre os dois procedimentos ou serviços, surgindo muitas dificuldades de obtenção e precisão dos dados, aliado inclusive ao fato da recuperação de materiais poder se dar através da triagem de resíduos não recolhidos por uma coleta seletiva. Isto ocorre, por exemplo, quando os resíduos misturados (orgânicos + recicláveis secos + rejeitos) passam por uma unidade de triagem e compostagem ou mesmo, quando são segregados num lixão.

Assim, apesar da dificuldade de se obter dados precisos a cerca das quantidades recolhidas via coleta seletiva, foi possível apurar a incidência de valores médios *per capita* por região, cujos resultados, calculados a partir da equação do indicador I_{054} – Massa *per capita* coletada seletivamente – são apresentados no Quadro 7.3, a seguir. Repare-se que tais resultados vão de 2,6Kg/hab./ano na região Norte a 20,8Kg/hab./ano na região Sul, com média nacional, baseada em 534 casos, de 9,6Kg/hab./ano. Vale registrar que a diferença entre as médias *per capita* atinge uma variação de quase 10 vezes entre as regiões com valores extremos.

Em que pese as considerações antes expostas a respeito dos dados sobre a coleta seletiva, é possível correlacioná-los com os dados da coleta convencional (de resíduos misturados). Ou seja, a razão entre o valor médio do indicador I_{054} (massa *per capita* coletada seletivamente, igual a 9,6kg/hab./ano e o valor médio do indicador I_{021} (massa coletada *per capita* de RDO+RPU, igual a 0,93kg/hab./dia = 340kg/hab./ano) resulta em 2,8%, concluindo-se daí que a prática da coleta seletiva no País ainda se encontra num patamar muito baixo, não atingindo nem 3% da quantidade total de RDO+RPU coletada.

QUADRO 7.3

Massa de resíduos sólidos coletada pela coleta seletiva dos municípios participantes do SNIS-RS em 2010 – total, média municipal e média *per capita* –, segundo região geográfica

Região	Quant. municípios (munic.)	Massa coletada (Cs026) (t/ano)	Média <i>per capita</i> *		Média municipal (t/mun./ano)	População urbana (Ge002) (habitante)	Média <i>per capita</i> ** (Kg/hab./ano)
			Mínima	Máxima			
			(kg/hab./ano)				
Norte	8	6.170	0,6	174,2	771,2	2.332.448	2,6
Nordeste	24	61.756	0,2	197,5	2.573,2	11.040.210	5,6
Sudeste	265	239.843	0,1	209,0	905,1	34.295.211	7,0
Sul	222	272.503	0,1	205,0	1.227,5	13.120.655	20,8
Centro-Oeste	15	54.525	0,8	140,6	3.635,0	5.211.334	10,5
Total	534	634.797	0,1	209,0	1.188,8	65.999.858	9,6

* Média *per capita* da coleta seletiva admitidas por município

** Média *per capita* coletada seletivamente – I054

Desagregando-se a quantidade recolhida pela coleta seletiva segundo seus agentes executores, verifica-se pelo Quadro 7.4 e pelo respectivo Gráfico a seguir, que a participação de empresas contratadas pelas prefeituras é a maior com 42,8% dos municípios, seguida de perto da participação das associações de catadores com apoio da prefeitura igual a 37,3%. Esta situação é mostrada no Gráfico 7.3.

É importante ressaltar aqui que não está se analisando, neste momento, a qualidade do material reciclável proveniente desta coleta, o que pode dar outra dimensão aos percentuais acima. Especialmente no caso das associações de catadores já que é sabido que o material coletado por estes agentes conta com uma pré-triagem, implicando, portanto, em menor índice de rejeito ou, em outras palavras, em maior aproveitamento do material coletado.

QUADRO 7.4

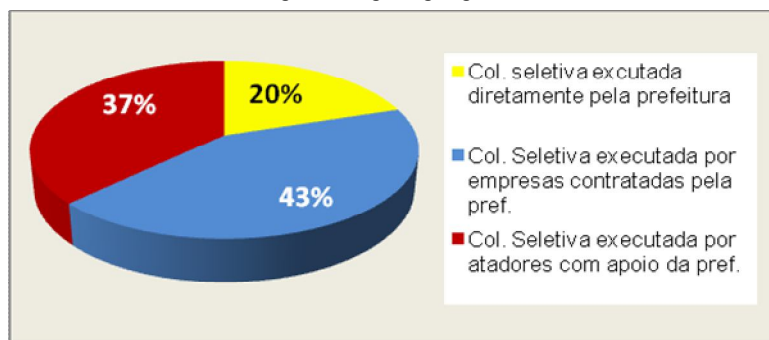
Percentuais da massa de resíduos sólidos coletada pela coleta seletiva dos municípios participantes do SNIS-RS em 2010, por agente executor, segundo região geográfica

Região	Quantidade de municípios *	Quantidade coletada por executor		
		Pela Prefeitura (Cs023)	Por empresas contratadas pela Prefeitura (Cs024)	Por catadores com apoio da Prefeitura (Cs048)
	(município)	(%)	(%)	(%)
Norte	8	25,1	34,7	40,2
Nordeste	26	14,8	6,7	78,5
Sudeste	269	18,9	38,3	42,8
Sul	238	13,9	62,9	23,2
Centro-Oeste	14	78,9	0,9	20,2
Total	555	19,9	42,8	37,3

* Excluindo os municípios que deixaram alguma das 3 parcelas em branco ou a soma das 3 parcelas igual a zero, além de municípios com valores exorbitantes (acima de 300kg/hab./ano, fora dos limites de confiança).

GRÁFICO 7.3

Percentuais da massa de resíduos sólidos coletada pela coleta seletiva dos municípios participantes do SNIS-RS em 2010, por agente executor, segundo região geográfica



No sentido de se avaliar a eficiência da recuperação de materiais recicláveis – coletados via seletiva ou não – foi composto o Quadro 7.5, a seguir.

Realizando-se os expurgos necessários para o indicador I_{032} – Massa recuperada *per capita* – uma avaliação do conjunto das

informações Cs009 (massa total recuperada), permite inferir que as atividades de triagem resultam, nos 736 municípios que tiveram informações consistentes (situadas dentro dos limites mínimo e máximo), um aproveitamento de 524,7 mil toneladas de recicláveis, distribuídas por regiões e por faixas populacionais, conforme mostrado nos Quadros 7.5 e 7.6, a seguir.

Contudo, é válido lembrar que, devido à indisponibilidade de informações que permita correlacionar a população efetivamente atendida com o serviço de coleta seletiva e os resultados dos processos de triagem (quantidades recuperadas – campo Cs009), para a confecção dos dois citados Quadros e Gráficos, foi admitido que a massa recuperada se distribui por toda população urbana do município independentemente do seu percentual de atendimento. Neste caso, também cumpre salientar que tal artifício possa induzir maior precisão aos dados dos pequenos municípios, onde a possibilidade de cobertura integral da população se faça com maior intensidade.

QUADRO 7.5

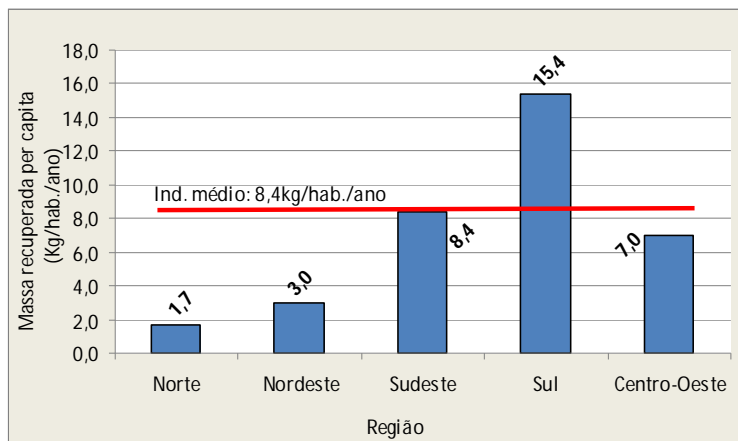
Massa de resíduos sólidos recuperada dos municípios participantes do SNIS-RS em 2010 – total, média municipal e média *per capita* –, segundo região geográfica

Região	Quantidade de municípios	População urbana (Ge002)	Massa recuperada de recicláveis secos		Massa recuperada <i>per capita</i> (I_{032})		
			Total (Cs009)	Média municipal	Mínimo	Máximo	Indicador médio
	(município)	(habitante)	(t/ano)	(t/mun./ano)	(Kg/hab./ano)		
Norte	9	2.462.050	4.201,7	466,9	0,06	44,36	1,7
Nordeste	49	10.433.809	30.847,3	629,5	0,03	118,91	3,0
Sudeste	335	31.735.380	265.895,0	793,7	0,01	208,15	8,4
Sul	314	12.097.338	185.772,2	591,6	0,01	211,86	15,4
Centro-Oeste	29	5.422.392	37.986,8	1.309,9	0,04	166,10	7,0
Total	736	62.150.969	524.703,0	712,9	0,01	211,86	8,4

Esta situação é mostrada abaixo, no Gráfico 7.4, a seguir.

GRÁFICO 7.4

Massa de resíduos sólidos recuperada *per capita* (indicador I_{032}) dos municípios participantes do SNIS-RS em 2010, segundo região geográfica



Ressalta-se o elevado valor do indicador I_{032} atingido pela região Sul (15,4kg/hab./dia) contra uma média nacional de 8,4kg/hab./dia. Aliás, também chama atenção o fato de que os demais valores regionais encontram-se bem aquém do apurado para a destacada, evidenciando-se ainda mais seus resultados positivos de recuperação de recicláveis.

Interessante notar que os resultados da estratificação dos valores do indicador I_{032} por faixas populacionais apontam uma melhor recuperação nos municípios de pequeno porte, como se pode notar no Quadro 7.6, a seguir.

O Gráfico 7.5, a seguir, ilustra a situação da massa recuperada *per capita*, por porte populacional.

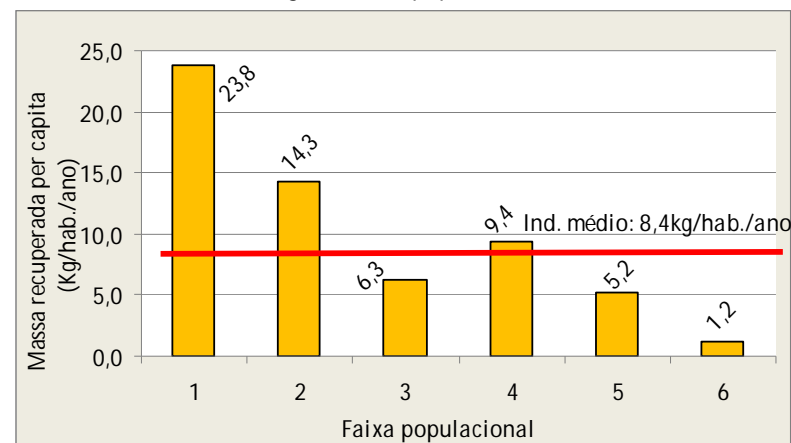
QUADRO 7.6

Massa de resíduos sólidos recuperada dos municípios participantes do SNIS-RS em 2010 – total, média municipal e *per capita* –, segundo faixa populacional

Faixa populacional	Quantidade de municípios	População urbana (Ge002)	Massa recuperada de recicláveis secos		Massa recuperada <i>per capita</i> (I_{032})		
			Total (Cs009)	Média municipal	Mínimo	Máximo	Indicador médio
	(município)	(habitante)	(t/ano)	(t/mun./ano)	(Kg/hab./ano)		
1	469	3.631.486	86.430,7	184,3	0,02	211,86	23,8
2	142	6.733.272	96.271,5	678,0	0,04	114,11	14,3
3	68	10.076.184	63.539,3	934,4	0,01	28,71	6,3
4	47	20.382.748	192.310,9	4.091,7	0,01	86,89	9,4
5	9	15.006.833	78.354,1	8.706,0	0,19	16,32	5,2
6	1	6.320.446	7.796,5	7.796,5	1,23	1,23	1,2
Total	736	62.150.969	524.703,0	712,9	0,01	211,86	8,4

GRÁFICO 7.5

Massa de resíduos sólidos recuperada *per capita* (indicador I_{032}) dos municípios participantes do SNIS-RS em 2010, segundo faixa populacional



Trabalhando-se com os agrupamentos de municípios nas 6 faixas propostas, o *per capita* (indicador I_{032}) acusa uma considerável queda com o crescimento do porte do município. Vê-se que o valor médio para toda a coleção de dados, de 8,4 Kg/hab./ano, é alimentado por ampla variação de 23,8 na faixa 1 a 1,2kg/hab./ano na faixa 6. A queda só não é contínua por causa do valor apurado para a faixa 4 (população entre 250mil e 1milhão de habitantes), o qual apresenta um valor próximo de 50% acima dos valores das duas faixas vizinhas.

A média por habitante, parâmetro que homogeneiza os dados, mostra mais alta taxa de reaproveitamento nos municípios pequenos da faixa 1 (até 30 mil habitantes), embora seja preciso ponderar que os resultados destas faixas possam ser bastante influenciados pela possibilidade de existência de usinas de triagem, principalmente nos municípios da faixa citada. Nestes casos, pode ser que toda massa de resíduos esteja sendo encaminhada à usina, contando ou não com uma (prévia) coleta seletiva. Ou seja, um alto índice de recuperação de materiais pode não significar, necessariamente, a existência ou maior eficiência de uma coleta seletiva.

De outro campo de visão, avaliando-se o significado da quantidade de recicláveis secos recuperados frente à massa total de RDO+RPU coletada no município, o SNIS-RS calcula também o indicador I_{031} - Taxa de recuperação de materiais recicláveis em relação à quantidade total (RDO + RPU) coletada, que resultou na média de 2,3% para o mesmo conjunto dos 736 municípios do Quadro 7.6.

Assim, o Mapa 7.1, a seguir, contém a representação espacial desta taxa de recuperação de materiais recicláveis secos em relação à quantidade total de RDO+RPU - (I_{031}) - para cada município constante do Quadro 7.6.

Importante lembrar que os baixos valores resultantes para o indicador I_{031} se referem exclusivamente à parcela de “materiais recicláveis secos” (papel, plástico, metal, vidro e outros recicláveis com exceção da matéria orgânica). Este fato deve ser levado em consideração tanto quanto maior for a fração da matéria orgânica e rejeito presentes na massa de RDO+RPU do município.

Estimativa da massa recuperada de recicláveis secos no País

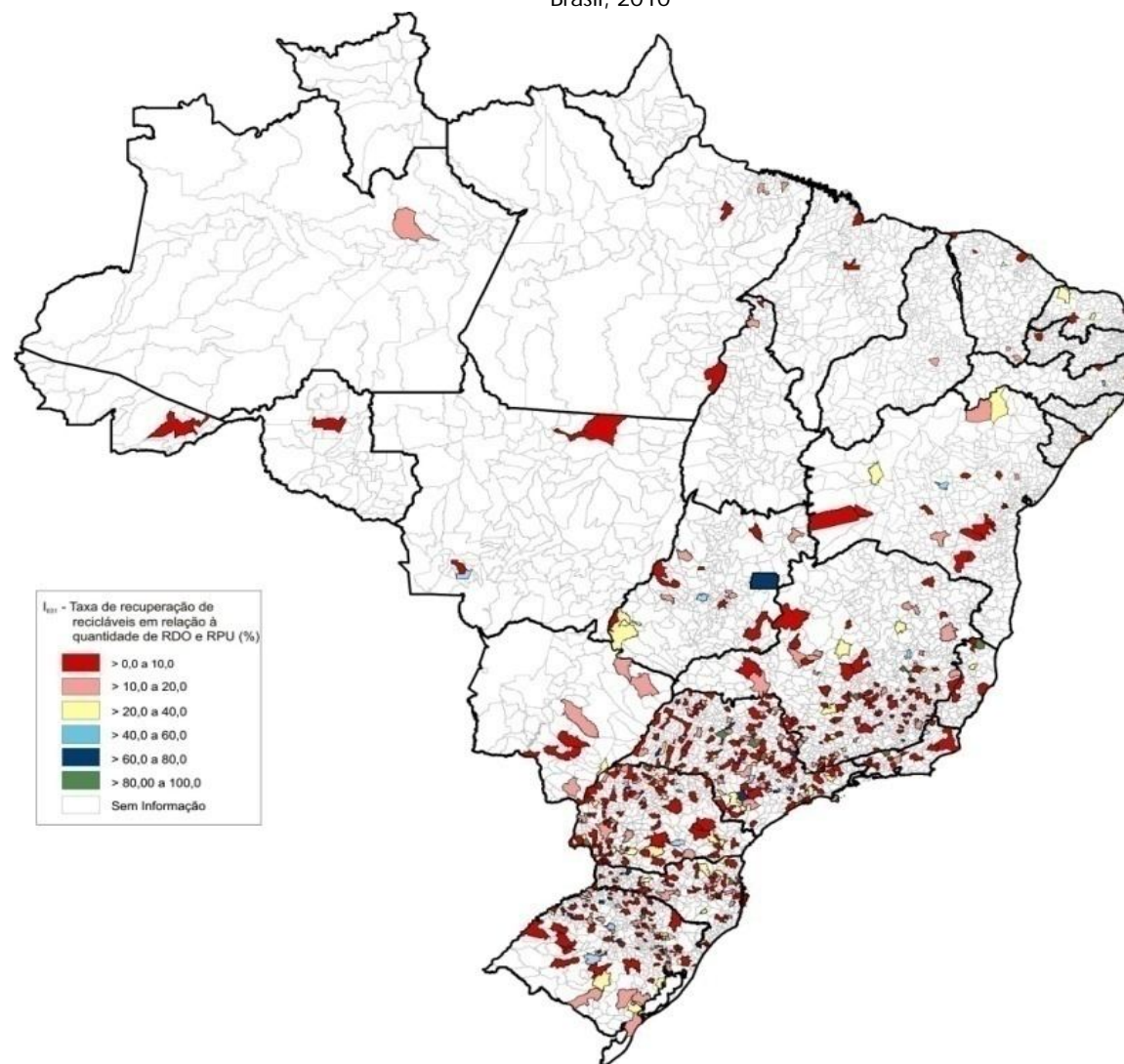
Verifica-se que uma estimativa da massa de recicláveis secos recuperada no País (papel, metal, plástico e vidro) pode ser possível aplicando-se o método de cálculo similar ao utilizado para a estimativa da quantidade de RDO+RPU (ver capítulo 6), ou seja, realizando a soma do produto dos indicadores médios por faixa populacional do Quadro 7.6 pelas respectivas populações urbanas do Brasil do Quadro 2.3, ponderando, no entanto, estes últimos valores com a incidência de municípios que realizam a coleta seletiva por faixa populacional, apurada pelas respostas afirmativas no campo Cs001 e compiladas no Quadro 7.2.

Assim, interpondo-se os respectivos valores por faixa populacional dos Quadros 7.6, 7.2 e 2.3 obtém-se o resultado de aproximadamente 1,0 milhão de toneladas recuperadas, o que corresponde a 1,9% do total aproximado de 53 milhões de toneladas de resíduos domiciliares e públicos “potencialmente” coletadas em 2010, conforme estimativa apresentada no capítulo 6.

Também vale chamar atenção para o fato de que esta parcela aparentemente muito reduzida – de 1,9% incidente sobre o total de RDO+RPU – assume maior significado quando se admite que a fração de “materiais recicláveis secos” presente no conjunto de RDO+RPU seja estimada em 30% (exceto matéria orgânica). Nesta hipótese, estima-se que, no País, sejam recuperados aproximadamente 6,3% do conjunto de recicláveis secos (papel, plástico, metal e vidro) incidente no nosso “lixo”.

Mapa 7.1

Representação espacial da taxa de recuperação de materiais recicláveis em relação à quantidade total de RDO+RPU coletada (indicador I_{031}) dos municípios participantes do SNIS-RS em 2010, segundo município, Brasil, 2010



8. VEÍCULOS USADOS NA COLETA DE RESÍDUOS DOMICILIARES E PÚBLICOS

Dos 2.070 municípios participantes do SNIS-RS 2010 foi possível aproveitar dados de 1.915 (92,5%). Vale comentar que, dentre os principais motivos de eliminação de informações sobre veículos, a maior se deve à insuficiência de preenchimento dos respectivos campos e outra ao preenchimento com quantidades extremamente excessivas, por vezes, confundidas com o ano de fabricação do veículo.

Assim, para efeito de se compor com uma amostra consistente, foi necessário se estabelecer o “indicador médio de veículos por habitante” e daí em diante, utilizar-se os procedimentos típicos de expurgos adotados pelo SNIS-RS. Isto resultou na presente amostra do Quadro 8.1, a qual mostra um equilíbrio entre os valores regionais, variando de 0,12 para a região Norte a 0,16 para a Nordeste e Sul. O indicador médio nacional ficou em 0,14 veículos/1.000habitantes.

QUADRO 8.1

Quantidade de veículos da coleta de RDO+RPU e indicador médio por habitante dos municípios participantes do SNIS-RS em 2010, segundo região geográfica

Região	Qtde. de municípios	População urbana (Ge002)	Qtde. de veículos	Mínimo	Máximo	Indicador médio
	(município)	(habitante)	(veículo)	(veículo/1.000hab.)		
Norte	71	6.358.799	740	0,04	1,99	0,12
Nordeste	366	22.430.056	3.655	0,01	2,60	0,16
Sudeste	760	61.407.274	8.177	0,02	2,59	0,13
Sul	587	17.156.258	2.742	0,03	2,60	0,16
Centro-Oeste	131	7.574.499	992	0,04	2,56	0,13
Total	1.915	114.926.886	16.306	0,01	2,60	0,14

Os tipos mais comuns de veículos utilizados para a coleta de RDO+RPU são os caminhões do tipo basculante, baú ou carroceria que compõem 43,4% da frota informada, seguidos dos caminhões compactadores que chegam a 37,6% do total, conforme Quadro 8.2, a seguir.

QUADRO 8.2

Composição da frota de coleta de RDO+RPU dos municípios participantes do SNIS-RS em 2010, segundo tipo de veículo

Tipo de veículo	Quantidade	Percentual
	(veículo)	(%)
Caminhão compactador ⁽¹⁾	6.125	37,6
Caminhão basculante, baú ou carroceria ⁽²⁾	7.081	43,4
Caminhão poliguindaste ("brook") ⁽³⁾	452	2,8
Trator agrícola com reboque ⁽⁴⁾	1.966	12,1
Tração animal ⁽⁵⁾	523	3,2
Embarcações ⁽⁶⁾	159	1,0
Total	16.306	100,0

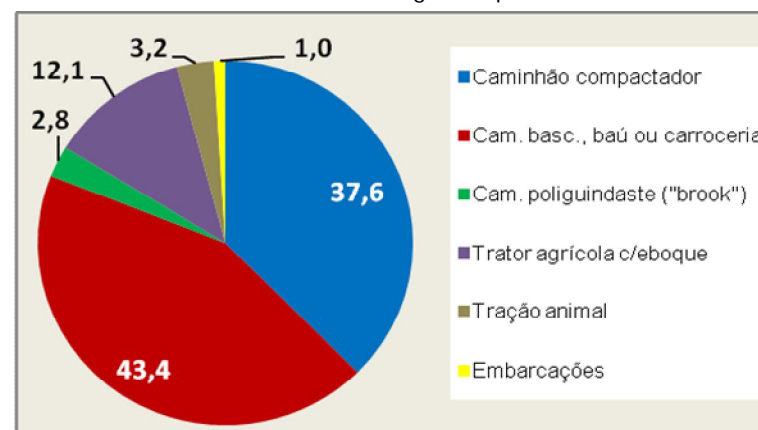
(1) Co054 a Co059; (2) Co063 a Co068; (3) Co072 a Co077; (4) Co081 a Co086; (5) Co090 a Co095; e (6) Co155 a Co160

Dos demais veículos, que somam 19,0%, destaca-se o trator agrícola com reboque com 12,1%, seguido das carroças de tração animal, dos caminhões "brook" (poliguindastes) e das embarcações, estas últimas com 1,0% da quantidade total de veículos apurada.

A representação desta composição da frota é apresentada no Gráfico 8.1, a seguir.

GRÁFICO 8.1

Composição da frota de coleta de RDO+RPU dos municípios participantes do SNIS-RS em 2010, segundo tipo de veículo



No conjunto da frota os veículos são predominantemente de propriedade privada, alcançando 59,1%. Como se nota pelo Quadro 8.3 a maior diferença de propriedade se localiza no caso dos caminhões compactadores, sendo o setor privado detentor de praticamente 70% e o público de 30% do total de 6.125 veículos compactadores, ou seja, o privado tem cerca de 2,3 vezes mais veículos deste tipo do que o público.

Esta configuração é alterada quando se foca no grupo dos tratores agrícolas com reboque. Neste, o peso do setor público fica evidente, atingindo 71% da propriedade deste tipo de veículo.

QUADRO 8.3

Quantidade de veículos de coleta de RDO+RPU dos municípios participantes do SNIS-RS em 2010, por proprietário, segundo tipo de veículos

Tipo de veículo	Quantidade de veículos da coleta de RDO + RPU					
	Prefeitura		Empresa		Total	
	(veículo)	(%)	(veículo)	(%)	(veículo)	(%)
Caminhão compactador ⁽¹⁾	1.858	30,3	4.267	69,7	6.125	100
Cam. basc., baú ou carroceria ⁽²⁾	2.965	41,9	4.116	58,1	7.081	100
Caminhão poliguindaste ("brook") ⁽³⁾	200	44,2	252	55,8	452	100
Trator agrícola c/reboque ⁽⁴⁾	1.401	71,3	565	28,7	1.966	100
Tração animal ⁽⁵⁾	200	38,2	323	61,8	523	100
Embarcações ⁽⁶⁾	52	32,7	107	67,3	159	100
Total	6.676	40,9	9.630	59,1	16.306	100

(1) Co054 a Co059; (2) Co063 a Co068; (3) Co072 a Co077; (4) Co081 a Co086; (5) Co090 a Co095; e (6) Co155 a Co160

As representações da composição das frotas pública e privada de coleta de RDO+RPU são mostradas nos Gráficos 8.2 e 8.3, a seguir.

GRÁFICO 8.2

Composição da frota pública de veículos de coleta de RDO+RPU dos municípios participantes do SNIS-RS em 2010, segundo tipo de veículo

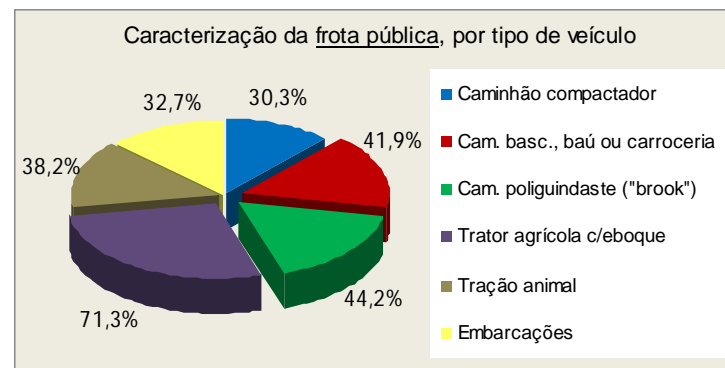
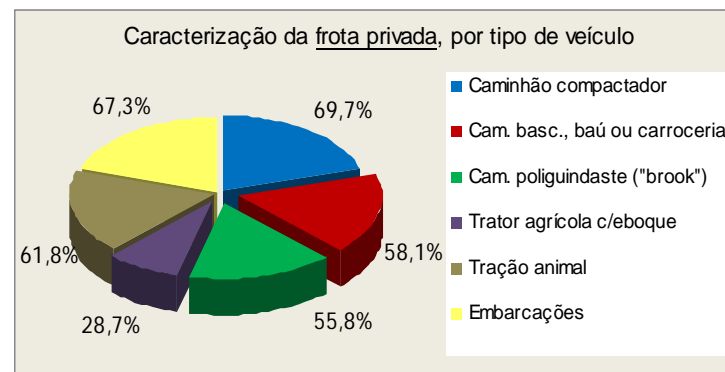


GRÁFICO 8.3

Composição da frota privada de veículos de coleta de RDO+RPU dos municípios participantes do SNIS-RS em 2010, segundo tipo de veículo



A distribuição desta frota pelas regiões brasileiras é vista nos Quadros 8.4 a 8.6 a seguir.

Pelo Quadro 8.4 nota-se a forte concentração de veículos na região Sudeste. Aliás, sem tanta estranheza devido à concentração populacional, a região detém a metade da frota do País.

Acompanhando a distribuição da população urbana, vem, bastante atrás, a região Nordeste que utiliza pouco menos da metade da frota da primeira, chegando a 22,4% do total de veículos.

QUADRO 8.4
Quantidade de veículos de coleta de RDO+ RPU dos municípios participantes do SNIS-RS em 2010, por proprietário, segundo região geográfica

Região	Quantidade de municípios (município)	Quantidade de veículos			Percentual (%)
		Prefeitura (veículo)	Empresa (veículo)	Total (veículo)	
Norte	71	467	273	740	4,5
Nordeste	366	1.013	2.642	3.655	22,4
Sudeste	760	3.393	4.784	8.177	50,1
Sul	587	1.265	1.477	2.742	16,8
Centro-Oeste	131	538	454	992	6,1
Total	1.915	6.676	9.630	16.306	100,0

Nos Quadros seguintes pode-se averiguar a distribuição por proprietário e tipo de veículo, segundo as regiões geográficas.

Com relação aos caminhões compactadores, chama atenção o fato de, apesar da iniciativa privada contar com um maior e bem mais expressivo número de veículos na região Sudeste, proporcionalmente ela tem superioridade na região Nordeste, onde detém 85,3% do total. Já, do lado público, é na região Centro-Oeste que este agente alcança seu maior índice de propriedade, 42,6%.

Quanto aos caminhões tipo basculante, baú ou carroceria também a iniciativa privada detém a maior parte dos mesmos na região Nordeste, chegando a 73,0%. Por outro lado, é na região Norte que se vê o quadro praticamente invertido, assumindo, as prefeituras, a propriedade de 68,5% do conjunto destes veículos.

No tocante aos poliguindastes, vale destacar o alto índice de propriedade do agente público na região Centro-Oeste que atinge 92,9%. Figura apenas um único caminhão pertencente às empresas alocado no município de Sapezal/MT.

QUADRO 8.5
Quantidade de veículos de coleta de RDO+ RPU dos municípios participantes do SNIS-RS em 2010, por proprietário e tipo de veículo, segundo região geográfica

Região	Quantidade de municípios (município)	Quantidade de veículos da coleta de RDO + RPU											
		Compactador		Basculante, baú ou carroceria		Poliguindaste		Trator agrícola c/reboque		Tração animal		Embarcação	
		Prefeitura	Empresa	Prefeitura	Empresa	Prefeitura	Empresa	Prefeitura	Empresa	Prefeitura	Empresa	Prefeitura	Empresa
Norte	71	96	157	226	104	20	6	68	6	47	0	10	0
Nordeste	366	139	808	523	1.413	39	55	234	68	74	285	4	13
Sudeste	760	1.115	2.195	1.410	1.936	105	138	689	457	53	34	21	24
Sul	587	332	870	596	468	23	52	281	18	20	0	13	69
Centro-Oeste	131	176	237	210	195	13	1	129	16	6	4	4	1
Total	1.915	1.858	4.267	2.965	4.116	200	252	1.401	565	200	323	52	107

QUADRO 8.6

Percentuais referentes às quantidades de veículos de coleta de RDO + RPU dos municípios participantes do SNIS-RS em 2010, por proprietário e tipo de veículo, segundo região geográfica

Região	Quantidade de municípios	Quantidade de veículos da coleta de RDO + RPU											
		Compactador		Basculante, baú ou carroceria		Poliguindaste		Trator agrícola c/reboque		Tração animal		Embarcação	
	(município)	Prefeitura	Empresa	Prefeitura	Empresa	Prefeitura	Empresa	Prefeitura	Empresa	Prefeitura	Empresa	Prefeitura	Empresa
Norte	70	37,9%	62,1%	68,5%	31,5%	76,9%	23,1%	91,9%	8,1%	100,0%	0,0%	100,0%	0,0%
Nordeste	356	14,7%	85,3%	27,0%	73,0%	41,5%	58,5%	77,5%	22,5%	20,6%	79,4%	23,5%	76,5%
Sudeste	752	33,7%	66,3%	42,1%	57,9%	43,2%	56,8%	60,1%	39,9%	60,9%	39,1%	46,7%	53,3%
Sul	607	27,6%	72,4%	56,0%	44,0%	30,7%	69,3%	94,0%	6,0%	100,0%	0,0%	15,9%	84,1%
Centro-Oeste	130	42,6%	57,4%	51,9%	48,1%	92,9%	7,1%	89,0%	11,0%	60,0%	40,0%	80,0%	20,0%
Total	1.915	30,3%	69,7%	41,9%	58,1%	44,2%	55,8%	71,3%	28,7%	38,2%	61,8%	32,7%	67,3%

Também se destaca o forte papel das prefeituras como proprietárias dos tratores agrícolas com reboque, cujo índice, em nível nacional, atinge 71,3%. Neste caso incide um percentual mínimo de 60,1% na região Sudeste e um máximo na Sul, 94,0%.

Com relação às carroças de tração animal destaca-se sua mais intensa utilização na região Nordeste onde detém cerca de 60% do total empregado no País. Vale ainda destacar, neste caso, o município de Vitória da Conquista/BA, onde são utilizadas 55 veículos deste tipo pertencentes a particulares.

No caso das embarcações é no Norte e no Centro-Oeste que o agente público domina com larga vantagem a propriedade deste tipo de veículo, atingindo a totalidade na primeira e 80% na segunda. Contudo, verifica-se na região Sul uma quantidade concentrada de embarcações. São empregadas 82 unidades ou 52% do total do País, sendo 69 (84%) de propriedade privada.

9. GERAÇÃO DE EMPREGOS E TERCEIRIZAÇÃO

Nesta edição do Diagnóstico 2010 a geração de empregos diretos no setor chega a um valor médio de 1,83 trabalhadores por 1.000 habitantes (indicador I_{001}), conforme Quadro 9.1 a seguir.

Entre seus valores extremos figuram 1,73 para a região Sudeste e 2,38 para a Centro-Oeste, amplitude bastante significativa, embora possa parecer, em termos absolutos, pequena.

Também é relevante mencionar que, por precaução, na elaboração do Quadro 9.1, bem como do 9.2 adiante, foram admitidos somente os municípios que responderam, obrigatoriamente, às duas opções de contratação de trabalhadores – o campo do agente público e o campo do agente privado – e, simultaneamente, responderam não ter havido frentes de trabalho temporárias no respectivo município.

Conforme já mencionado, uma vez que o agrupamento dos municípios por região pode ser bastante influenciado pela presença de capitais ou grandes cidades, julga-se relevante apreciar a distribuição do contingente de trabalhadores por faixas populacionais, ambientes nos quais se poderá perceber, inclusive, um maior distanciamento do valor médio do indicador I_{001} de algumas faixas populacionais, sobretudo da primeira faixa (até 30 mil habitantes).

Assim, com vistas a se melhor elucidar esta questão, é apresentado no Quadro 9.2 e no respectivo Gráfico uma avaliação dos dados municipais agrupados por faixas populacionais.

QUADRO 9.1

Taxa de trabalhadores em relação à população urbana (indicador I_{001}) dos municípios participantes do SNIS-RS em 2010, segundo região geográfica

Região	Quantidade de municípios (município)	Taxa de empregados em relação à população urbana (I_{001})		
		Mínimo	Máximo	Indicador médio (empregado/1000hab.)
Norte	37	0,35	12,16	1,77
Nordeste	203	0,35	13,08	2,00
Sudeste	505	0,40	13,20	1,73
Sul	448	0,27	13,22	1,78
Centro-Oeste	62	0,70	12,87	2,38
Total	1.255	0,27	13,22	1,83

Nota: Apesar do indicador I_{001} não ter sido calculado para o município do Rio de Janeiro por motivos de ter havido frentes de trabalho no ano referência, seus dados sobre empregados (públicos e privados) foram admitidos quando da elaboração deste Quadro e respectivo Gráfico. Tal fato se justifica pela significância do mesmo em termos de população urbana, sua taxa de geração de empregos e sua representatividade para o conjunto e, especialmente, para a faixa 6 junto com o município de São Paulo.

QUADRO 9.2

Taxa de trabalhadores em relação à população urbana (indicador I_{001}) dos municípios participantes do SNIS-RS em 2010, segundo faixa populacional

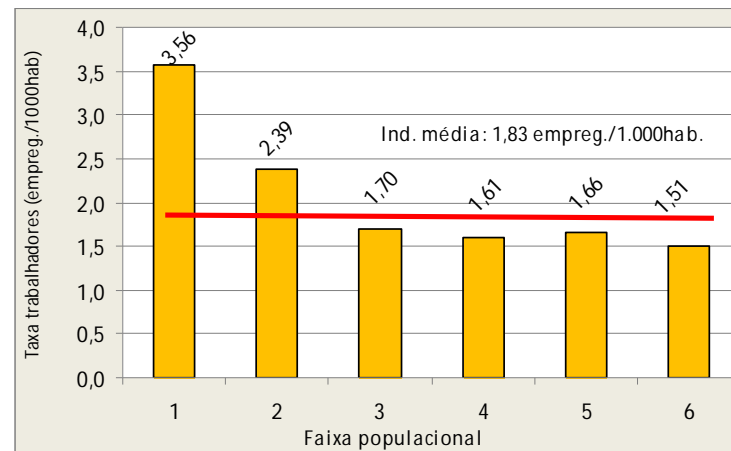
Faixa populacional	Quantidade de municípios (município)	Taxa de empregados em relação à população urbana (I_{001})		
		Mínimo	Máximo	Indicador médio (empregado/1000hab.)
1	910	0,27	13,22	3,56
2	200	0,46	11,19	2,39
3	82	0,50	4,18	1,70
4	49	0,35	5,41	1,61
5	12	0,57	3,31	1,66
6	2	0,40	3,46	1,51
Total	1.255	0,27	13,22	1,83

Nota: Admitindo-se o município do Rio de Janeiro conforme justificativa anterior (Quadro 9.1).

A respectiva representação gráfica do Quadro 9.2 é exposta a seguir.

GRÁFICO 9.1

Taxa de trabalhadores em relação à população urbana (indicador I_{001}) dos municípios participantes do SNIS-RS em 2010, segundo faixa populacional



Como se pode inferir pelo Gráfico, percebe-se uma grande capacidade de absorção de mão de obra pelo setor na faixa 1 (até 30mil habitantes). Seu valor unitário (3,56 empregados por 1.000 habitantes) atinge praticamente o dobro do valor médio nacional que fica em 1,83; embora se verifique a incidência de valor igualmente alto para um dos dois municípios da faixa 6, no caso, o do Rio de Janeiro. Contudo, considera-se este como uma exceção, já que além da reduzida quantidade de municípios na respectiva faixa (apenas dois), percebe-se com nitidez, um comportamento quase linear das 3 faixas anteriores, cuja média dos seus valores resulta em 1,65empregados/1000habitantes.

O valor encontrado para a faixa 2 (municípios com população total entre 30 e 100mil habitantes) fica num patamar intermediário, igual a 2,39 empregados por 1.000 habitantes.

Estimativa da quantidade total de empregos no País

Utilizando-se da mesma metodologia adotada na estimativa da massa de resíduos sólidos potencialmente coletados no País (capítulo 6), vê-se como factível, a possibilidade de se estimar os números de empregos diretos gerados no setor de resíduos. Assim, de posse dos valores médios de geração de empregos por faixas populacionais (Quadro 9.2) e das respectivas populações urbanas apresentadas no Quadro 2.3, projeta-se um contingente aproximado de **342 mil empregos**, dos quais pouco mais de 50% estariam alocados em municípios abaixo da faixa 2, ou seja, estima-se que o setor de resíduos sólidos urbanos emprega mais de 171 mil trabalhadores nos municípios até 100 mil habitantes. Outros 8% se referem somente aos 2 municípios da faixa 6, RJ e SP. O restante – de 42% – se divide de forma mais ou menos equitativa entre as faixas 3, 4 e 5.

Nos Quadros 9.3, 9.4 e 9.5, a seguir, foram admitidos apenas os municípios que responderam as duas opções relativas à alocação de pessoal – públicos ou privados (Prefeitura ou empresas) – e, simultaneamente aqueles que não tiveram incidência de frentes de trabalho temporárias no ano de referência.

QUADRO 9.3

Quantidade de trabalhadores remunerados da prefeitura e de empresas no manejo de RSU dos municípios participantes do SNIS-RS em 2010, segundo região geográfica

Região	Quantidade de municípios (município)	Quantidade de trabalhadores		
		Prefeitura (Ge015)	Empresa (Ge016)	Total
		(empregado)	(empregado)	(empregado)
Norte	62	5.739	5.804	11.543
Nordeste	326	18.874	25.604	44.478
Sudeste	678	55.129	44.401	99.530
Sul	544	11.051	15.701	26.752
Centro-Oeste	117	9.693	7.130	16.823
Total	1.727	100.486	98.640	199.126

O contingente de trabalhadores no setor, abrangendo os 1.727 municípios com dados aproveitados alcança 199.126 empregados, lembrando que a população urbana do conjunto destes municípios totaliza aproximadamente 107,3 milhões de

habitantes, ou seja, 66% do total urbano.

Repare-se a incidência de uma concentração na região Sudeste – de $\pm 50\%$ do conjunto – ditada em grande parte pela presença dos municípios do Rio de Janeiro e São Paulo que juntos absorvem 26,3 mil empregados (ou 26% do total de empregados da região Sudeste).

Traduzidos em termos percentuais os quantitativos de pessoal do Quadro anterior, retratam uma situação de equilíbrio entre os agentes públicos e agentes privados, resultando, o percentual médio em praticamente metade para cada agente.

Pelo Quadro 9.4, a seguir, verifica-se inclusive que este equilíbrio incide em todas as regiões. Os extremos, mesmo assim não tão distantes da média, ficam com a região Centro-Oeste e região Sul, cuja alocação de trabalhadores de agentes públicos alcançam 57,6% e 41,3%, respectivamente.

QUADRO 9.4

Incidência de trabalhadores remunerados da prefeitura e de empresas no manejo de RSU dos municípios participantes do SNIS-RS em 2010, segundo região geográfica

Região	Quantidade de municípios (município)	Percentual de trabalhadores		
		Prefeitura	Empresa	Total
		(%)	(%)	(%)
Norte	62	49,7	50,3	100,0
Nordeste	326	42,4	57,6	100,0
Sudeste	678	55,4	44,6	100,0
Sul	544	41,3	58,7	100,0
Centro-Oeste	117	57,6	42,4	100,0
Total	1.727	50,5	49,5	100,0

Considerando o mesmo universo de dados por faixas populacionais, como se vê pelo Quadro 9.5, a seguir, verifica-se uma tendência ao aumento da terceirização dos trabalhadores com o crescimento do porte populacional, embora se perceba uma pequena quebra desta tendência na faixa 5 e uma inversão substancial na faixa 6, cujos integrantes - RJ e SP - estão, aqui, admitidos como casos isolados determinados pelo porte populacional de ambos.

QUADRO 9.5

Incidência de trabalhadores da prefeitura e de empresas no manejo de RSU dos municípios participantes do SNIS-RS em 2010, segundo faixa populacional

Faixa populacional	Quantidade de municípios (município)	Quantidade de trabalhadores		
		Prefeitura (%)	Empresa (%)	Total (%)
1	1.247	79,4	20,6	100,0
2	284	56,3	43,7	100,0
3	113	33,3	66,7	100,0
4	68	31,7	68,3	100,0
5	13	35,6	64,4	100,0
6	2	78,1	21,9	100,0
Total	1.727	50,5	49,5	100,0

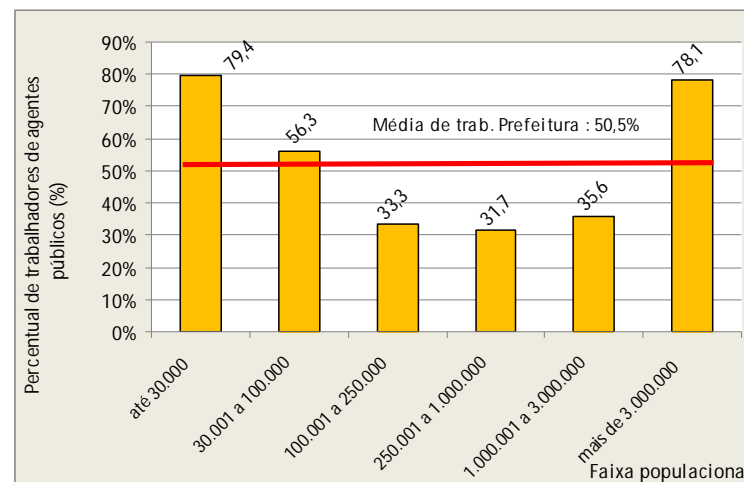
Para uma melhor percepção deste comportamento é apresentado, a seguir, o Gráfico 9.2, o qual retrata os percentuais de trabalhadores dos agentes públicos segundo o porte populacional dos municípios.

Como se vê, com relação à participação dos trabalhadores públicos no manejo de RSU (exceto os municípios da faixa 6, Rio de Janeiro e São Paulo), percebe-se, pelo Gráfico anterior, a existência de três patamares bem definidos: o primeiro – o mais alto, na faixa dos 80% – comporta municípios até 30 mil habitantes; o segundo – intermediário, situado na faixa dos 56% – municípios da faixa 2 (entre 30 e 100mil habitantes); e um terceiro – na faixa dos 35% – que é composta por municípios das faixas 3, 4 e 5 (entre 100 mil e 3 milhões de habitantes).

Também não se pode ignorar no setor a prática da contratação temporária ou “frentes de trabalho” presente em 455 municípios, ou seja, em 22% dos 2.070 participantes desta edição, cujo efetivo, que embora trabalhe na maioria dos casos apenas alguns meses do ano, chega a alcançar mais de 18,4 mil postos de trabalho.

GRÁFICO 9.2

Incidência de trabalhadores da prefeitura no manejo de RSU dos municípios participantes do SNIS-RS em 2010, segundo faixa populacional



10. DESEMPENHO FINANCEIRO DOS SERVIÇOS DE MANEJO DE RSU

Metade dos municípios afirmaram realizar cobrança pelos serviços regulares de coleta, transporte e destinação final de resíduos domiciliares nesta edição do SNIS-RS ano 2010. Foram computadas 2.052 respostas neste quesito ficando evidente, entretanto, uma grande disparidade entre os percentuais regionais, conforme exposto no Quadro 10.1 a seguir.

Podem-se distinguir três situações: Norte, Nordeste e Centro-Oeste com baixos índices de cobrança, todos entre 14 e 17% e bem distantes da média nacional (50%). No outro extremo aparece a região Sul com o maior índice de cobrança do País, igual a 78,6%, portanto bem superior à média. Já a região Sudeste ficou com 52,7%, mantendo-se pouco acima da média.

QUADRO 10.1

Existência de cobrança pelos serviços regulares de coleta, transporte e destinação final de RSU dos municípios participantes do SNIS-RS em 2010, segundo região geográfica

Região	Quantidade de municípios	Há cobrança (Ge012)	Não há cobrança (Ge012)
	(município)	(%)	(%)
Norte	73	16,4	83,6
Nordeste	392	14,0	86,0
Sudeste	788	52,7	47,3
Sul	663	78,6	21,4
Centro-Oeste	136	16,9	83,1
Total	2.052	50,0	50,0

Como se pode notar pelo Quadro 10.2 e seu respectivo Gráfico, a seguir, a avaliação do ponto de vista dos portes populacionais, exceto o da faixa 6 (Rio de Janeiro e São Paulo), aponta que a prática de não se cobrar por tais serviços se dá, sobretudo, nos municípios de menor porte – faixa 1, até 30 mil habitantes –, nos quais este índice fica em 51,9%. Já o maior índice de cobrança foi encontrado para o conjunto da faixa 4 (entre 250 mil e 1,0 milhão de habitantes), cujo montante de respostas afirmativas chega a 65,3%, relativamente bem superior à média nacional de 50%.

QUADRO 10.2

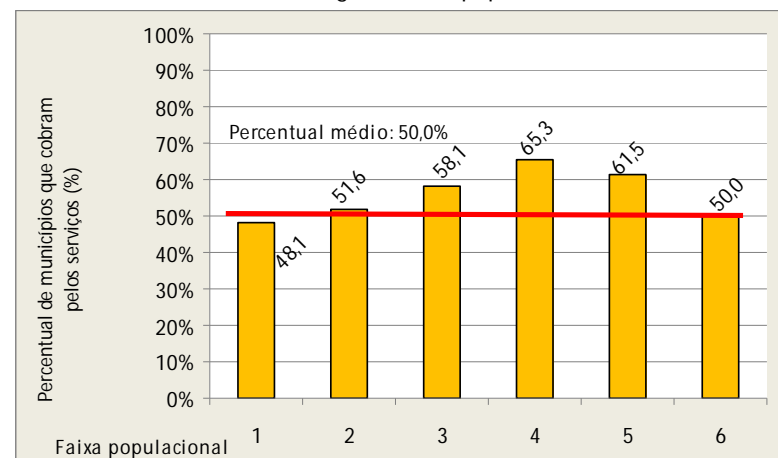
Percentuais da existência de cobrança pelos serviços regulares de coleta, transporte e destinação final de RSU dos municípios participantes do SNIS-RS em 2010, segundo faixa populacional

Faixa populacional	Quantidade de municípios	Há cobrança	Não há cobrança
	(município)	(%)	(%)
1	1498	48,1	51,9
2	335	51,6	48,4
3	129	58,1	41,9
4	75	65,3	34,7
5	13	61,5	38,5
6	2	50,0	50,0
Total	2.052	50,0	50,0

Esta situação é retratada no Gráfico 10.1, a seguir.

GRÁFICO 10.1

Percentuais da existência de cobrança pelos serviços regulares de coleta, transporte e destinação final de RSU dos municípios participantes do SNIS-RS em 2010, segundo faixa populacional



Dentre os 1.022 municípios que discriminaram a forma de cobrança desses serviços, verifica-se que a inserção de taxa específica no boleto do IPTU é a forma generalizada de execução, alcançando 91,3% dos casos. Em seguida figura a taxa específica no boleto do serviço de abastecimento de água com um indicador médio de 5,0%, seguido da incidência da taxa em boleto específico igual a 2,6%. A outra forma de cobrança (dentre as quais, “junto do boleto de energia elétrica”) aparece com 1,0% dos casos. Por último, como se verifica no Quadro 10.3, ocorre a incidência da cobrança via tarifa, com 0,1%, cujo único integrante corresponde ao município de Itapema/SC.

Interessante notar o relativo alto índice de cobrança por meio de *boleto específico* para a região Norte com 16,7%, bem superior aos valores das demais regiões e bem distante da média nacional igual a 2,6%.

Cabe também registrar que a incidência de cobrança por meio de *taxa em boleto de água*, embora seja a segunda forma mais utilizada com 5% de média, não é verificada para as regiões Norte e Nordeste.

De forma geral, a receita arrecadada com os serviços tem-se mostrado insuficiente para manter as atividades de manejo de resíduos sólidos, como aponta o indicador I_{005} – Auto-suficiência financeira da prefeitura com o manejo de resíduos sólidos urbanos.

QUADRO 10.3

Forma de cobrança pelos serviços regulares de coleta, transporte e destinação final de RSU dos municípios participantes do SNIS-RS em 2010, segundo região geográfica

Região	Quantidade de município	Taxa específica no boleto do IPTU	Taxa em boleto específico	Tarifa	Outra forma	Taxa em boleto de água
	(município)	(%)	(%)	(%)	(%)	(%)
Norte	12	83,3	16,7	0,0	0,0	0,0
Nordeste	55	92,7	5,5	0,0	1,8	0,0
Sudeste	413	93,2	1,9	0,0	1,2	3,6
Sul	519	90,0	2,3	0,1	0,8	6,7
Centro-Oeste	23	87,0	8,7	0,0	0,0	4,3
Total	1.022	91,3	2,6	0,1	1,0	5,0

Fonte: SNIS

Faz-se importante comentar que o indicador I_{005} , ao longo das edições do SNIS-RS, desde 2002, adota em seu numerador todas as receitas obtidas com os serviços de manejo de resíduos sólidos, relacionado-as com todas as despesas da prefeitura com tais serviços (exceto investimentos). Portanto, sua equação fornece uma interpretação ampla do termo “auto-suficiência” do órgão gestor, uma vez que incluem em suas parcelas também os custos com serviços não passíveis de cobrança. Aliás, há municípios que responderam perceber receitas acima do valor das despesas, conforme apontado pelos valores máximos expressos no Quadro 10.3, a seguir.

Contudo, observa-se no Quadro 10.4 que o percentual médio de auto-suficiência financeira dos órgãos responsáveis não ultrapassou os 42%, valor inclusive muito influenciado pela presença de indicadores altos e até acima de 100%. Tanto que, na hipótese de se expurgar os municípios com o I_{005} superior a 100%, o valor do indicador médio nacional sofre redução para 28,6%.

QUADRO 10.4

Auto-suficiência financeira da Prefeitura com o manejo de RSU (indicador I_{005}) dos municípios participantes do SNIS-RS em 2010, segundo região geográfica

Região	Quantidade de municípios	Auto-suficiência financeira (I_{005})		
		Mínima	Máxima	Indicador médio
	(município)	(%)	(%)	(%)
Norte	11	0,5	100,0	23,7
Nordeste	48	0,1	115,4	21,2
Sudeste	320	0,0	121,4	47,9
Sul	401	0,7	114,2	46,2
Centro-Oeste	18	0,4	111,7	31,5
Total	798	0,0	121,4	41,3

De todo jeito, repare-se que a receita arrecadada não paga sequer metade dos gastos para a realização dos serviços de manejo de resíduos sólidos, nem mesmo nas regiões Sudeste e Sul que detêm os maiores percentuais de auto-suficiência.

Com relação à despesa *per capita* com o manejo de resíduos sólidos urbanos foi possível admitir 1.352 dos 2.070 municípios participantes desta edição, ou seja, 65,3%, os quais estão agrupados no Quadro 10.5 adiante.

Vale comentar que para maior consistência dos dados a avaliar quando da elaboração do referido Quadro, além do expurgo dos valores em branco e dos valores exorbitantes, foram admitidos somente os municípios cujo indicador I_{006} resultou acima de R\$20,00/habitante urbano no ano 2010.

A despesa total com o manejo dos resíduos sólidos urbanos, quando rateada pela população urbana, resulta em um valor médio anual de R\$73,48 por habitante, partindo de um patamar de R\$52,03/habitante na região Norte e chegando a R\$89,33/habitante na região Centro-Oeste. Os valores das demais regiões encontram-se muito próximos à média nacional, por volta dos R\$74,00 *per capita*.

QUADRO 10.5

Despesa *per capita* com manejo de RSU em relação à população urbana (indicador I_{006}) dos municípios participantes do SNIS-RS em 2010, segundo região geográfica

Região	Quantidade de municípios	Despesa <i>per capita</i> com manejo de RSU (I_{006})		
		Mínimo	Máximo	Indicador médio
	(município)	(R\$/hab./ano)	(R\$/hab./ano)	(R\$/hab./ano)
Norte	38	22,79	158,68	52,03
Nordeste	247	20,16	198,40	77,21
Sudeste	521	20,09	208,12	73,04
Sul	462	20,52	206,38	70,50
Centro-Oeste	84	23,87	200,39	89,33
Total	1.352	20,09	208,12	73,48

Vista de outro ângulo, a mesma massa de dados que compõe o Quadro anterior agrupada segundo o porte populacional dos municípios, resulta nos números do Quadro 10.5, adiante.

É relevante comentar que certo comportamento de alta deste indicador I_{006} – Despesa anual *per capita* com o manejo de RSU – com o aumento do porte populacional, apurado em diversas outras edições do SNIS-RS, é fracamente quebrado na faixa 2 e, com maior significado, na faixa 6 que engloba RJ e SP. Os valores partem de um mínimo igual a R\$57,42/habitante na faixa 2 (30 a 100mil habitantes) e sobem até R\$90,00/habitante na faixa 5, cuja população total está entre 1,0 e 3,0 milhões de habitantes.

Outro ensaio igualmente interessante se observa quando se extrai os indicadores das duas maiores cidades brasileiras. Neste caso o valor do indicador médio nacional cai um pouco, para R\$71,90/habitante, mas ainda continua bem próximo da média de todo o universo (R\$73,48/habitante).

Contudo, percebe-se, auxiliado pelo Gráfico 10.2 apresentado adiante, pequenas variações nos despesas até o limite de população de 1,0 milhão de habitantes. Ou seja, na hipótese de se expurgar os valores das duas faixas de maior porte, o indicador médio para os municípios da faixa 1 à faixa 4 resulta num patamar de R\$65,00 *per capita*.

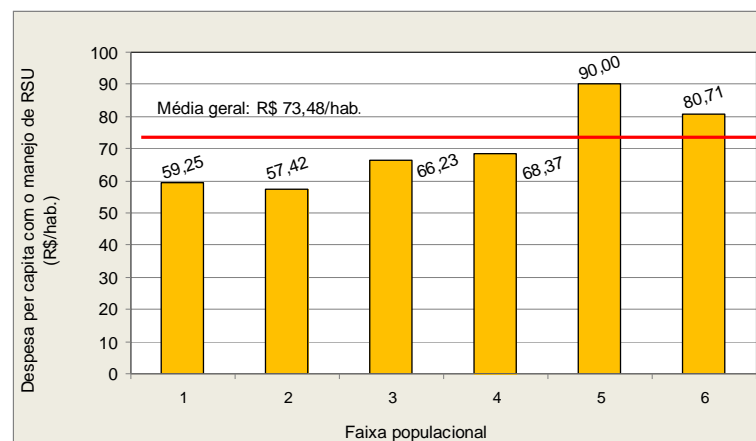
QUADRO 10.6

Despesa *per capita* com manejo de RSU em relação à população urbana (indicador I_{006}) dos municípios participantes do SNIS-RS em 2010, segundo faixa populacional

Faixa populacional	Quantidade de municípios	Despesas <i>per capita</i> com manejo de RSU (I_{006})		
		Mínimo	Máximo	Indicador médio
	(município)	(R\$/habitante/ano)		
1	961	20,09	208,12	59,25
2	214	20,42	200,39	57,42
3	94	20,62	184,64	66,23
4	68	26,72	206,38	68,37
5	13	32,43	119,53	90,00
6	2	65,74	107,11	80,71
Total	1.352	20,09	208,12	73,48

GRÁFICO 10.2

Despesa *per capita* com manejo de resíduos sólidos urbanos em relação à população urbana (indicador I_{006}) dos municípios participantes do SNIS-RS em 2010, segundo porte populacional



Estimativa das despesas totais com manejo de RSU no País

Mais uma vez, utilizando-se da mesma metodologia adotada na estimativa da quantidade de resíduos de RDO + RPU potencialmente coletados (capítulo 6), é possível estimar em **11,8 bilhões de reais o montante das despesas das prefeituras com pessoal, veículos, manutenção, insumos e demais remunerações, exceto investimentos, exigido no ano 2010 para a lida com os resíduos sólidos urbanos.**

11. UNIDADES DE PROCESSAMENTO

Este capítulo apresenta considerações sobre as unidades de processamento de resíduos sólidos contempladas nesta edição.

No âmbito do SNIS-RS, “unidade de processamento de resíduos sólidos” é toda e qualquer instalação – dotada ou não de equipamentos eletromecânicos – em que quaisquer tipos de resíduos sólidos urbanos sejam submetidos a alguma modalidade de processamento.

Assim, enquadram-se nessa designação de caráter geral as seguintes unidades: lixão, aterro controlado, aterro sanitário, vala específica para resíduos de saúde, aterro industrial, unidade de triagem, unidade de compostagem, incinerador, unidade de tratamento por microondas ou autoclave, unidade de manejo de podas, unidade de transbordo, área de reciclagem de resíduos da construção civil, aterro de resíduos da construção civil, área de transbordo e triagem de resíduos da construção civil.

Por apresentarem várias características distintas, cada uma dessas instalações (unidades de processamento) é tratada como uma unidade, ainda que coexistam numa mesma área física-administrativa-operacional, como é usual com as valas específicas para resíduos de saúde e os aterros.

Os serviços de manejo de resíduos sólidos urbanos, a menos de experiências de consórcios em implantação, dizem respeito a cada município em particular. Já as unidades de processamento podem atender a mais de um município, assim como

pode um município não ter nenhuma unidade de processamento ou mesmo exportar resíduos para mais de uma unidade, situadas em municípios vizinhos ou não.

Por isso, o SNIS-RS trata as unidades separadamente das demais atividades do manejo de RS, sendo sempre possível, no entanto, estabelecer os vínculos de qualquer unidade de processamento com o município onde a mesma está situada ou com os municípios dos quais recebe resíduos.

Na maioria dos casos as unidades são operadas ou estão sob a responsabilidade dos municípios nos quais estão situadas.

No caso das unidades privadas entende-se que o responsável pelas informações seja o município no qual a unidade reside, já que, em princípio, cabe a ele exercer a fiscalização e obter dados operacionais.

Já no caso em que uma unidade pública é operada por um município que não aquele em que se situa (como é o caso do aterro do Gramacho que reside em Duque de Caxias e é operado pela COMLURB/RJ), o quadro de informações sobre a unidade foi fornecido pelo município que a gerencia ou opera.

Dada a importância das unidades que destinam os resíduos por disposição no solo (lixões e aterros), o SNIS-RS coleta, para estes tipos de unidades, um maior grau de detalhamento do quadro de informações.

Ainda quanto às unidades de processamento por disposição no solo, é importante alertar que a classificação em lixão, aterro controlado ou aterro sanitário aqui apresentada é aquela segundo informado pelo órgão gestor que respondeu à coleta de dados.

Tendo em vista que não são uniformes no setor os critérios a considerar para enquadrar uma unidade numa daquelas categorias, o SNIS apresenta as classificações segundo indicadas pelos gestores e, adicionalmente, no item específico sobre as unidades por disposição no solo, informa uma série de características dessas unidades, possibilitando ao usuário do sistema realizar o enquadramento segundo a sua própria tábua de critérios.

Nas Tabelas de dados Up001 a Up004 do Diagnóstico, estão presentes informações referentes aos municípios que atualizaram os dados sobre as unidades existentes ou já cadastrados no SNIS-RS. Na tabela Up005 são encontrados alguns dados referentes a todas as unidades cadastradas ao longo das nove edições do SNIS-RS.

11.1. Unidades de processamento de todos os tipos

Utilizando-se os dados da Tabela Up001 e, independente do fato de que estiveram ou não em operação, mas, levando-se em conta somente aquelas unidades com especificação do seu “tipo”, sofreram atualização, em 2010, as informações de 2.343 unidades de processamento de resíduos sólidos (80%) do total de 2.903 unidades cadastradas no sistema, apresentadas na Up005.

A relação dessas unidades cadastradas está na Tabela Up005 deste Diagnóstico. Sua distribuição por regiões é mostrada no Quadro 11.1 a seguir.

Agrupando essas unidades quanto ao tipo, constata-se a predominância quantitativa do conjunto formado pelas unidades por disposição no solo – lixões, aterros sanitários e aterros controlados – que somam 1.429 instalações, ou seja, 61% do total cadastrado que teve atualização em 2010.

Em seguida a este conjunto tem-se as unidades de triagem - galpões de triagem e usinas - que somam 381, atingindo 16%.

Abaixo aparece o grupo de unidades classificadas pelo informante como de “outro” tipo não constante destes já listados no Quadro 11.1. Estas somam 110 unidades, representando 5% do universo.

QUADRO 11.1

Quantidade de unidades de processamento de RSU com informações atualizadas dos municípios participantes do SNIS-RS em 2010, segundo região geográfica

Tipo de unidade de processamento *	Quantidade de unidades de processamento					Total
	Região					
	Norte	Nordeste	Sudeste	Sul	Centro-Oeste	
Área de reciclagem de RCD (un. rec. de entulho)	1	0	13	3	1	18
Área de transbordo e triagem de RCD e volumosos (ATT)	0	3	32	3	0	38
Aterro controlado	11	33	242	79	32	397
Aterro de resíduos de construção e demolição	3	5	39	14	3	64
Aterro industrial	0	0	2	2	0	4
Aterro sanitário	13	47	265	179	31	535
Lixão	51	282	60	35	69	497
Outra	2	18	61	26	3	110
Queima em forno de qualquer tipo	0	2	1	0	0	3
Unid. tratamento por microondas ou autoclave	2	2	13	6	0	23
Unidade de compostagem (pátio ou usina)	2	9	40	13	4	68
Unidade de manejo de galhadas e podas	1	5	10	12	0	28
Unidade de transbordo	0	13	45	20	6	84
Unidade de tratamento por incineração	3	8	12	5	3	31
Unidade de triagem (galpão ou usina)	7	40	196	126	12	381
Vala específica de RSS	8	15	27	8	4	62
Total	104	482	1.058	531	168	2.343
	4,4	20,6	45,2	22,7	7,2	100

* Classificação do tipo segundo informação dos municípios.

** RCC: resíduos da construção civil (res. de construção e demolição - RCD)

Outros 5% se referem a 120 unidades destinadas ao processamento de resíduos de construção civil (ou resíduos de construção e demolição), embora possam não ser exclusivas para este tipo de resíduo, sobretudo no caso das áreas de transbordo e triagem. Enquadram-se neste bloco as citadas ATTs (áreas de

transbordo e triagem) com 38 unidades, os aterros de construção civil com 64 unidades (embora se perceba em alguns casos a semelhança destas com os antigos bota-foras) e as estações de reciclagem de RCC, merecendo destaque o surgimento de 18 unidades deste tipo.

Também, pela tendência de aumento da exportação de resíduos, vale salientar a incidência de 84 unidades de transbordo de resíduos domiciliares e públicos.

Quanto à sua distribuição por regiões, há uma grande concentração de unidades cadastradas na região Sudeste, somando 1.058, cujo percentual assume 45,2% do conjunto. Em seguida vêm as regiões Sul e Nordeste com 22,7e 20,6%, respectivamente.

Com olhar especial sobre a existência dos três tipos de unidades de disposição no solo - aterros sanitários, aterros controlados e lixões – e tomando-se os dois extremos - lixão e aterro sanitário - verifica-se grande disparidade de “tipos” de unidade por região. Na região Sul, por exemplo, totalizam-se 293 unidades, sendo 179 (61,1%) classificadas como aterro sanitário. Por outro lado, na região Nordeste, das 362 unidades, 282 (77,9%) foram classificadas como lixões.

Pelo Quadro 11.2, cujo universo contempla somente as unidades da Tabela Up001 com respostas simultâneas quanto ao seu tipo e seu operador, constata-se que o poder público (Prefeitura) é o agente que, de longe, atua na maior parte das unidades, alcançando 68,1% das mesmas. Em seguida estão os operadores privados, atuantes em 18,4% e as associações de catadores, que operam 9,4% das unidades de processamento, sendo a maioria destas últimas do tipo unidades de triagem.

Como se poderá notar adiante, apesar do grande fluxo de exportação de resíduos entre municípios, a ocorrência de consórcios públicos ainda é incipiente, se limitando a 1,1% do conjunto dessas 2.304 unidades cadastradas com informações suficientes. Certamente grande parte deste fluxo intermunicipal é efetivado para unidades privadas, sobretudo, aterros sanitários e unidades de tratamento de resíduos de saúde.

QUADRO 11.2
Participação na operação, por tipo de operador, dos municípios participantes do SNIS-RS em 2010, segundo tipo de unidade

Tipo de unidade de processamento (*)	Quantidade de unidade por tipo de operador						
	Prefeitura	Empresa	Consórcio	Associação catadores	Outro operador	Total	
						Absoluto	Relativo
Área de reciclagem de resíduos da construção civil	14	1	0	1	2	18	0,8
Área de transbordo e triagem de RCD e volumosos	35	2	0	1	0	38	1,6
Aterro controlado	325	57	4	2	5	393	17,1
Aterro de resíduos da construção civil (inertes)	45	18	0	0	1	64	2,8
Aterro industrial	0	4	0	0	0	4	0,2
Aterro sanitário	366	143	14	1	6	530	23,0
Lixão	457	25	1	5	7	495	21,5
Outra	72	12	0	4	16	104	4,5
Queima em forno de qualquer tipo	2	0	0	0	1	3	0,1
Unid. tratamento por microondas ou autoclave	4	18	0	0	0	22	1,0
Unidades de compostagem (pátio ou usina)	49	11	1	7	0	68	3,0
Unidade de manejo de galhadas e podas	21	6	0	0	1	28	1,2
Unidade de transbordo	28	43	2	1	0	74	3,2
Unidade de tratamento por incineração	7	21	1	0	1	30	1,3
Unidade de triagem (galpão ou usina)	101	48	3	194	30	376	16,3
Vala específica de RSS	42	14	0	0	1	57	2,5
Total	1.568	423	26	216	71	2.304	100,0
	68,1	18,4	1,1	9,4	3,1	100,0	-

*Classificação do tipo segundo informação dos municípios.

Além disso, vale registrar em alguns casos que mesmo onde o operador da unidade de processamento foi respondido como “consórcio intermunicipal”, parece que tal compartilhamento ainda se dá sob a forma de um arranjo institucional precário, não caracterizado juridicamente como consórcio intermunicipal. Em diversos municípios sabe-se que a remessa de resíduos ainda se baseia em simples acordos verbais ou outros instrumentos, tais como convênios.

Com respeito às massas totais recebidas (informação Up080) foram aproveitados dados de 1.222 unidades que simultaneamente discriminaram tais massas associadas ao tipo de unidade, a qual pode ter recebido de um ou mais municípios. O SNIS-RS apurou um montante de 45,7 milhões de toneladas em 2010, como apresenta o Quadro 11.3, a seguir. Entretanto, este valor inclui todo tipo de resíduo (entulhos, podas, outros, etc.) e, por outro lado, deixa de incorporar uma significativa massa (em torno de 4,8 milhões de toneladas de RDO+RPU) encaminhadas para aterros sanitários de médio e grande porte, cujos municípios onde residem tais unidades não responderam, em 2010, as questões relativas às quantidades recebidas. Daí a avaliação das quantidades de RDO+RPU recebidas especialmente nos lixões, aterros controlados e aterros sanitários é feita adiante, no item 11.2. - *Quantidades de RDO+RPU recebidas em aterros, lixões e unidades de triagem e compostagem* -, cujo foco é direcionado exclusivamente às quantidades de resíduos domiciliares e públicos (RDO+RPU).

Dentre as unidades do Quadro 11.3, acima, em termos de quantidade de unidades e quantidades recebidas, predomina o grupo de lixões e aterros controlados e sanitários com 680 unidades que prestaram informações no campo de massa total recebida.

Postergando então a avaliação sobre as quantidades encaminhadas para lixões e aterros, vale realçar o grupo de unidades receptoras de RCC (ATTs, aterros de res. de construção civil e áreas de reciclagem), as quais receberam 5,8 milhões de toneladas em 238 instalações.

Outros destaques se referem às unidades de transbordo que receberam 8,8 milhões de toneladas em 36 unidades e as usinas e galpões de triagem que receberam 700 mil toneladas em 172 unidades com informações suficientes.

Fato interessante advém também do uso de unidades de transbordo, unidades estas mais usadas recentemente e que absorveram, transitoriamente, 19,2% da quantidade total de resíduos recebidos pelo conjunto, chegando, sua média por unidade, a 244 mil toneladas/ano, o que significa o fluxo de uma massa diária de resíduos em torno 670 toneladas.

Em relação às quantidades totais de resíduos recebidos (informação Up080) nos aterros e lixões, considerando a massa total recebida informada ao SNIS-RS, igual a 29,6 milhões de toneladas, e abatendo da massa total as quantidades recebidas pelas unidades de transbordo de resíduos domiciliares e pelas áreas de transbordo e triagem de RCC – por não se tratarem propriamente de processamentos finais – a cifra encaminhada ao conjunto dos lixões e aterros equivale a 65% da massa total, mostrando uma significativa concentração do uso desse tipo de unidade de processamento.

Neste mesmo raciocínio, é válido assinalar que o montante de 722 mil toneladas (Up080) que passam pelas 172 respectivas unidades de triagem correspondem a 2,4% do total enviado somente para aterros sanitários, aterros controlados e lixões. A relação entre o total da massa recebida e a quantidade de unidades de triagem, resulta numa produtividade média de 4,2 mil toneladas processadas por unidade por ano, ou seja, uma média de 13,4 toneladas por dia útil em cada unidade de triagem, independentemente se caracterizada como “usina” ou “galpão”, receptoras de “lixo misturado” (proveniente de uma coleta convencional) ou de uma coleta seletiva.

QUADRO 11.3

Quantidade total de resíduos recebidos pelas unidades de processamento (informação Up080) dos municípios participantes do SNIS-RS em 2010, por região geográfica, segundo tipo de unidade

Tipo de unidade de processamento (*)	Região Norte		Região Nordeste		Região Sudeste		Região Sul		Região Centro-Oeste		País	
	Quant. unidades	Massa recebida	Quant. unidades	Massa recebida	Quant. unidades	Massa recebida	Quant. unidades	Massa recebida	Quant. unidades	Massa recebida	Quant. unidades	Massa recebida
	(unidade)	(t)	(unidade)	(t)	(unidade)	(t)	(unidade)	(t)	(unidade)	(t)	(unidade)	(t)
Área de reciclagem RCC (antiga unidade de reciclagem de entulho)	1	76,1	0	0	6	869.863	0	0	0	0	7	869.940
Área de transbordo e triagem de RCC e volumosos (ATT)	0	0	1	9.644	5	364.178	1	150	0	0	7	373.972
Aterro controlado	7	1.464.504,8	14	1.366.147	121	1.465.555	37	312.538	11	3.188.261	190	7.797.005
Aterro de resíduos construção e demolição (antigo aterro inertes)	1	49.370,2	3	816.380	213	3.469.365	6	229.475	1	12.000	224	4.576.590
Aterro industrial	0	0	0	0	0	0	1	3.224	0	0	1	3.224
Aterro sanitário	5	471.702,7	48	3.851.509	130	11.739.036	83	2.135.982	14	1.531.593	280	19.729.821
Lixão	19	539.261,2	114	923.433	23	355.873	18	60.449	36	201.476	210	2.080.492
Outro tipo de unidade	2	72.615,7	14	341.154	6	163.349	8	121.594	2	640	32	699.353
Queima em forno de qualquer tipo	0	0	0	0	0	0	0	0	0	0	0	0
Unidade de tratamento por microondas ou autoclave	2	866,0	0	0	6	35.787	2	1.064	0	0	10	37.717
Unidade de compostagem (pátio ou usina)	1	89,0	0	0	10	19.848	4	7.407	2	21.575	17	48.919
Unidade de manejo de galhadas e podas	0	0	0	0	2	2.920	5	151	0	0	7	3.071
Unidade de transbordo	0	0	3	631.177	23	6.729.110	4	561.488	6	843.746	36	8.765.522
Unidade de tratamento por incineração	0	0	11	14.292	3	897	2	8	0	0	16	15.198
Unidade de triagem (galpão ou usina)	1	205,4	6	3.767	95	517.085	66	191.947	4	9.055	172	722.060
Vala específica de res. serviços de saúde	1	835,8	1	90	8	23.864	1	1	2	2.144	13	26.934
Total	40	2.599.527	215	7.957.592	651	25.756.730	238	3.625.477	78	5.810.489	1.222	45.749.815
	3,3	5,7	17,6	17,4	53,3	56,3	19,5	7,9	6,4	12,7	100,0	100,0

*Classificação do tipo segundo informação dos municípios.

Quanto à distribuição regional da massa total recebida (informação Up080) verifica-se que 25,8 milhões, ou seja, 56,3% do montante permaneceu na região Sudeste, onde também se concentraram pouco mais da metade das unidades que dispõe de informações.

É na região Nordeste que aparece a maior massa de resíduos encaminhada para lixões - 923 mil toneladas ou 44% do total recebido nos lixões.

Na região Centro-Oeste figura a maior quantidade de resíduos encaminhada para aterros controlados. Foram 3,2 milhões de toneladas ou 40% do total recebido nos aterros controlados, aliás, bastante influenciado pelo montante oriundo de Brasília/DF.

Já na região Sudeste a maior parcela de resíduos totais foi destinada a aterros sanitários, os quais receberam 11,7 milhões de toneladas de resíduos ou o correspondente a 54% do total recebido nos aterros sanitários (informação Up080).

Embora sem maiores surpresas pelo fato da concentração de grandes centros urbanos, a ocorrência de unidades de transbordo predomina na região Sudeste, tanto em massa recebida quanto em quantidade de instalações. Aliás, quanto à massa, as unidades de transbordo localizadas nesta região absorvem 77% do total transferido. Também detecta-se que na região Norte não há nenhuma unidade de transbordo cadastrada.

Como pode se verificar no Mapa 11.1, a seguir, é interessante observar que o compartilhamento de unidades de processamento já é bastante significativo, principalmente nas regiões Sul e Sudeste.

Importante ressaltar que na confecção do respectivo mapa foram incluídos tanto os fluxos determinados pelas informações sobre exportação de resíduos - Co020 e Rs031 - quanto pelas informações sobre importação de resíduos - informações Up007, Up008 e Up025.

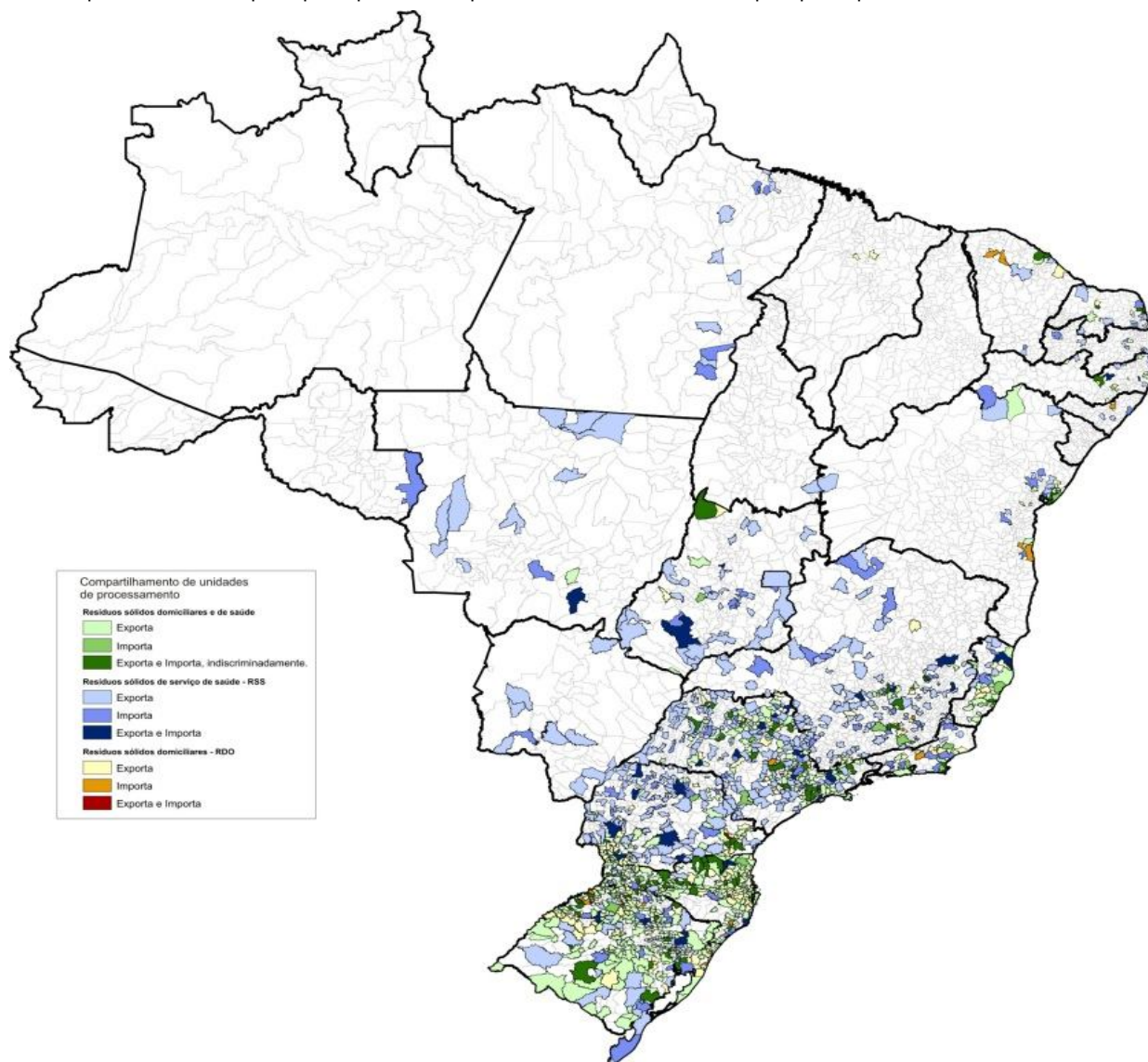
A exportação exclusiva de resíduos domiciliares e públicos é praticada em, pelo menos, 210 municípios que responderam afirmativamente à remessa e disseram o município-destino dos resíduos - Co019 e Co020 - ou foram identificados através da conjugação das informações Up007 - quantidade de RDO + RPU - e Up025 - município de origem dos resíduos.

Já em se tratando, exclusivamente, de resíduos de serviços de saúde, cuja especificidade de tratamento é mais sofisticada, os fluxos intermunicipais atingem 490 municípios exportadores conforme informações Rs030 e Rs031 incrementada com as informações Up025 e Up008.

No entanto, verifica-se que uma outra grande parte dos municípios exporta ambos os tipos de resíduos - RDO + RPU e RSS, resultando na incidência de 483 municípios.

MAPA 11.1

Representação espacial dos municípios que exportam e importam RDO e RSS dos municípios participantes do SNIS-RS em 2010, segundo município



11.2. Quantidades de RDO+RPU recebidas em unidades de disposição no solo, e unidades de triagem e de compostagem

Unidades de processamento por disposição no solo são aquelas que adotam a disposição no solo como forma definitiva de destinação final dos resíduos domiciliares (RDO) e públicos (RPU), podendo contar ou não com as diversas características físicas (existência de impermeabilização de base, de drenagem de chorume e drenagem de gás, etc.) e operacionais (frequência de recobrimento, monitoramento ambiental, etc.) que se constituem nos critérios para sua classificação em lixão, aterro controlado ou aterro sanitário.

Convém lembrar que o tipo da unidade de processamento aqui considerado é aquele indicado pelo órgão responsável pela gestão e manejo dos resíduos sólidos no município ou pelo do município que opera a respectiva unidade.

Levando-se em consideração a necessidade de se avaliar a situação da destinação final dos resíduos domiciliares e públicos em termos de massa recebida nos aterros, lixões e unidades de triagem e compostagem, compôs-se o Quadro 11.4, no qual foram admitidas somente as informações com o código Up007, ou seja, somente (RDO+RPU). A diferença entre esta última e a massa total (codificada no SNIS como Up080 e comentada no item anterior – Quadro 11.3) se faz importante, dentre outros fatos, pelo de que aos lixões são destinados praticamente todo tipo de resíduo, incluindo resíduos de construção civil e outros que desvirtuariam o foco dos resíduos domiciliares e públicos.

Desta forma, nesta edição do SNIS-RS, o somatório das quantidades recebidas de RDO+RPU (informações Up007) nos lixões, aterros controlados, aterros sanitários, unidades de triagem e unidades de compostagem contempla 20.967.764 toneladas. Contudo, conforme exposto anteriormente e por sua significância, admitiu-se que, em torno de 4,8 milhões de toneladas de RDO+RPU coletadas (advindas das informações Co119) foram também encaminhadas para reconhecidos aterros sanitários de grande e médio porte, cujos municípios onde os mesmos se

localizam não responderam, em 2010, as questões relativas às quantidades recebidas.

Dentre as unidades acima referidas incluem-se os aterros sanitários localizados em Mauá/SP (com 889,0 mil toneladas), Sabará/MG (com 749,0 mil toneladas), Minas do Leão/RS (com 712,5 mil toneladas), Igarapu/PE (com 604,7 mil toneladas), Itaquaquetuba/SP (com 533,9 mil toneladas), Paulínia/SP (com 358,1 mil toneladas), Ceará-Mirim/RN (com 338,7 mil toneladas), Caieiras/SP (272,0 mil toneladas, exceto a parcela de São Paulo, capital, já considerada), Contagem/MG (com 166,8 mil toneladas), Tremembé/SP (com 112,1 mil toneladas) e Betim/MG (com 70,7 mil toneladas).

Desta forma, pode-se afirmar que o SNIS-RS 2010 **apurou um montante de 25,8 milhões de toneladas de resíduos domiciliares e públicos para uma população urbana de 82.928.015 habitantes (51,5%)**. Lembrando ainda que a classificação do tipo de unidade é efetivada pelo informante, tem-se a distribuição apresentada no Quadro 11.4 e no respectivo Gráfico a seguir.

QUADRO 11.4

Quantidades de RDO+RPU destinadas a lixões, aterros e unidades de triagem e compostagem dos municípios participantes do SNIS-RS em 2010, segundo tipo de unidade

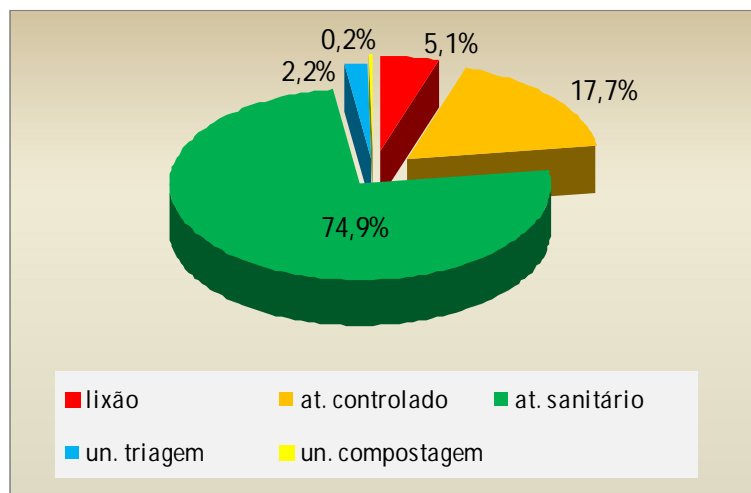
Tipo de unidade	Quantidade de RDO+RPU recebida (Up007) *	Percentual por tipo **
	(tonelada)	(%)
Lixão	1.313.775	5,1
Aterro controlado	4.560.112	17,7
Aterro sanitário	19.293.878	74,9
Unidade de triagem	559.279	2,2
Unidade de compostagem	40.720	0,2
Total	25.767.764	100,0

* Correspondente a um total de 1.066 municípios com respostas aproveitadas, cuja soma da população urbana correspondente a 82,9 milhões de habitantes ou 52% da população urbana do País.

** Classificação segundo informação dos municípios.

Esta situação é representada no Gráfico 11.1, a seguir.

GRÁFICO 11.1
Percentuais de RDO+RPU destinados a lixões, aterros e unidades de triagem e compostagem dos municípios participantes do SNIS-RS em 2010, segundo tipo de unidade



12. CONSÓRCIOS INTERMUNICIPAIS PARA SERVIÇOS DE MANEJO DE RSU

Este capítulo apresenta considerações sobre os consórcios intermunicipais para a gestão ou prestação de serviços de manejo de RSU, coletados de forma experimental nas duas últimas edições. Vale comentar que no ano anterior a qualidade dos dados não permitiu uma avaliação consistente da situação. Na presente edição, entendeu-se possível compor um diagnóstico mínimo sobre a situação dos consórcios no País, visto inclusive a relevância que o tema impõe neste momento de adequação à Lei nº 12.305, de 2010 – *Política Nacional de Resíduos Sólidos* –, a qual tem nos consórcios intermunicipais um de seus principais instrumentos de otimização da gestão no setor.

Importante lembrar que, conforme a citada lei, “consórcio intermunicipal” é definido como “Pessoa jurídica formada exclusivamente por entes da Federação, na forma da Lei nº 11.107, de 2005, para estabelecer relações de cooperação federativa, inclusive a realização de objetivos de interesse comum, constituída como associação pública, com personalidade jurídica de direito

público e natureza autárquica, ou como pessoa jurídica de direito privado sem fins econômicos”.

Nota-se que a proposta de consorciamento incentivada pelos governos federal e estaduais tem sido bem aceita pelos municípios. Contudo, diante das dificuldades técnicas, políticas e institucionais para se consolidar efetivamente um consórcio intermunicipal, esta coleta experimental do SNIS-RS 2010, solicitou que o informante também preenchesse campo específico sobre o número e data da lei autorizativa do Consórcio. Assim, expurgando ainda os municípios que informaram encontrarem-se “em fase de elaboração” e aqueles cuja lei era anterior ao ano de 2005, foram computados dois tipos de respostas julgadas de maior relevância: um relativo aos municípios que informaram já possuir lei autorizativa (o que, apesar de significar grande avanço, não garante a efetiva implantação do Consórcio) e outro relativo aos demais municípios declarados pelos primeiros como participantes do Consórcio.

Conforme se percebe pelo Quadro 12.1, a seguir, detectam-se a existência de 134 municípios com lei autorizativa para a constituição de Consórcio, concentrados em 70% nas regiões Sul e Sudeste.

Acompanhando de perto tal distribuição, aliam-se outros 662 municípios declarados como integrantes dos 80 Consórcios Intermunicipais identificados e que têm, dentre suas atribuições, a gestão ou a prestação de serviços de manejo de RSU.

Interessante também registrar-se que sob este conjunto de 796 municípios subscreve-se uma população de aproximadamente 18 milhões de habitantes, algo em torno de 11% da população urbana, cuja concentração se eleva nas regiões supra citadas para 93%.

A distribuição destes consórcios, bem como a representação espacial dos municípios integrantes é apresentada no Quadro 12.1 e no Mapa 12.1, a seguir.

QUADRO 12.1

Consórcios públicos intermunicipais para os serviços de manejo de RSU dos municípios participantes do SNIS-RS em 2010, segundo região geográfica

Região	Responde- ram SIM à existência de consórcios *	Declarados como participantes de consórcios **	Quantidade de municípios integrantes de consórcios	População urbana	Quantidade de consórcios
	(município)	(município)	(município)	(habitantes)	(consórcios)
Norte	3	15	18	214.365	2
Nordeste	29	162	191	483.998	21
Sudeste	48	202	250	9.135.490	30
Sul	46	236	282	7.533.704	20
Centro-Oeste	8	47	55	541.316	7
Total	134	662	796	17.908.873	80

* Inclui somente municípios que tiveram leis autorizativas para constituição ou integração ao Consórcio após o ano 2005. Não foram incluídos municípios cujo Consórcio ainda se encontra (em 2010) em "processo de implantação".

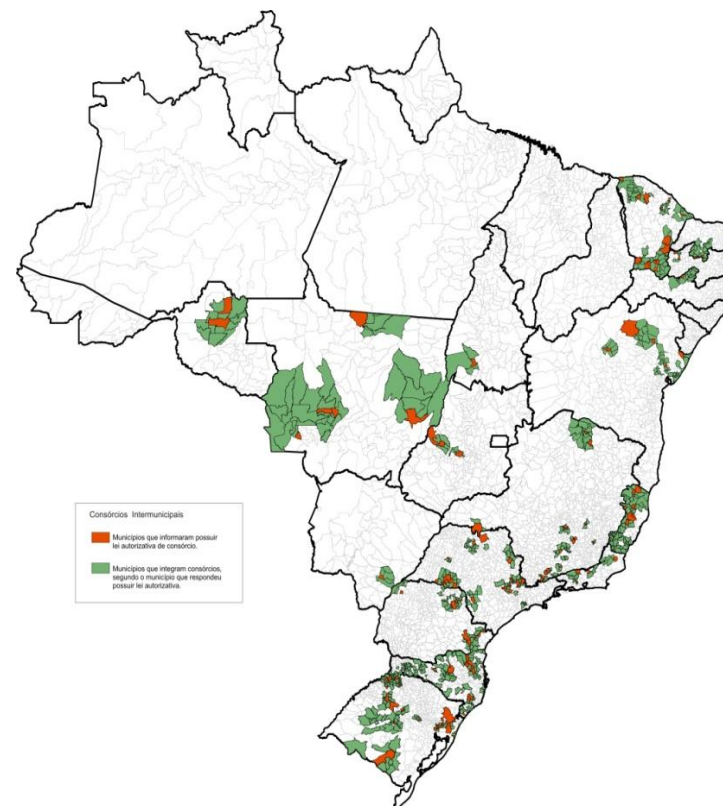
* A declaração da quantidade de municípios participantes de Consórcios é feita pelos municípios que tem lei autorizativa.

A síntese dos principais tipos de serviços previstos ou executados pelos consórcios, apurada ainda que preliminarmente pela coleta experimental do SNIS, revela já um amplo espectro, contemplando alguns de caráter mais genérico e outros com objetivos bastante específicos. São eles:

- implementação de apoio técnico;
- atuação no desenvolvimento sustentável dos municípios;
- elaboração de planos de gestão de resíduos sólidos;
- implantação e operação de aterro sanitário compartilhado;
- implantação e operação de coleta seletiva;
- implantação de coleta e tratamento de resíduos dos serviços de saúde;
- atuação sobre os resíduos de construção civil; e
- coleta e destinação final de pneus inservíveis.

MAPA 12.1

Representação espacial dos municípios integrantes de consórcios públicos intermunicipais para os serviços de manejo de RSU dos municípios participantes do SNIS-RS em 2010, segundo município



TABELAS DE INFORMAÇÕES E INDICADORES

I - REGIÃO NORTE

TABELA Ge01a
INFORMAÇÕES GERAIS

TABELA Ge01a - INFORMAÇÕES GERAIS

ANO DE REFERÊNCIA
2010

Município		População total (IBGE)	População urbana (SNIS)	Natureza jurídica do órgão municipal responsável	Existência de algum serviço concedido	Órgão também presta serviço de água/esgoto?	Cobrança dos serviços			Receitas e despesas com serviçosde limpeza urbana					Despesa corrente da Prefeitura
							Regulares		Especiais	Receitas		Despesas, segundo o agente executor			
							Exis-tência	Forma	Exis-tência	Orçada	Arrecadada	Total	Público	Privado	
Código	Nome/UF	habitante	habitante							R\$/ano	R\$/ano	R\$/ano	R\$/ano	R\$/ano	
Região Norte		Ge001	Ge002	Ge054	Ge055	Ge056	Ge012	Ge013	Ge014	Ge005	Ge006	Ge007	Ge023	Ge009	Ge010
150013	Abel Figueiredo/PA	6.780	6.034	Administração pública direta	Não	Esgoto	Não		Não			98.000	98.000	0	11.658.000
170035	Aliança do Tocantins/TO	5.671	4.756	Administração pública direta	Não	Não	Não			0	0	400.814	400.814	0	9.048.279
110001	Alta Floresta D'Oeste/RO	24.392	13.970	Administração pública direta	Não	Água	Não		Não	0	0	995.000	995.000	0	35.550.169
170070	Alvorada/TO	8.374	7.765	Empresa pública	Não	Não	Não		Não	0	0				514.000
130008	Anamá/AM	10.214	4.174	Administração pública direta	Não	Não	Não		Não	0	0	328.400	328.400	0	
170100	Ananás/TO	9.865	8.144	Administração pública direta	Não	Água e esgoto	Não		Não			140.960	140.960	0	14.360.000
170210	Araguaina/TO	150.484	142.925	Administração pública direta	Não	Não	Sim	Tx. no IPTU	Sim	971.686	0				87.261.107
110002	Ariquemes/RO	90.353	76.525	Administração pública direta	Não	Não	Sim	Tx. em boleto	Não	250.000	704.957	2.260.745	1.156.729	1.104.016	105.275.726
170240	Arraias/TO	10.645	7.371	Administração pública direta	Não	Não	Não		Sim	40.000		304.060	304.060	0	9.393.326
170255	Augustinópolis/TO	15.950	13.176	Administração pública direta	Não	Não	Não		Não	0	0	32.600	32.600	0	12.726.445
150140	Belém/PA	1.393.399	1.381.475	Administração pública direta	Não	Não	Sim	Tx. no IPTU	Não	20.924.195	22.119.144	61.319.663	0	61.319.663	1.469.969.712
130060	Benjamin Constant/AM	33.411	20.138	Administração pública direta	Não	Água	Não		Não	0	0	697.200	697.200	0	33.200.000
140010	Boa Vista/RR	284.313	277.799	Administração pública direta	Não	Não	Sim	Tx. em boleto	Sim	1.974.724	3.074.136	27.927.059	0	27.927.059	621.689.541
170370	Brejinho de Nazaré/TO	5.185	4.195	Administração pública direta	Não	Não	Não		Não	0	0				
150180	Breves/PA	92.860	46.560	Administração pública direta	Não	Não	Não		Não			662.442	662.442	0	111.643.763
170380	Buriti do Tocantins/TO	9.768	7.454	Administração pública direta	Não	Água									
150210	Cametá/PA	120.896	52.838	Administração pública direta	Não	Não	Não		Não	0	0	1.801.680	1.801.680	0	
150215	Canaã dos Carajás/PA	26.716	20.727	Administração pública direta	Não	Água e esgoto	Sim	Tx. no IPTU	Não		4.993	1.048.456	0	1.048.456	
150220	Capanema/PA	63.639	50.732	Administração pública direta	Sim	Água	Não		Não	0	0	2.270.000	350.000	1.920.000	200.000.000
170386	Cariri do Tocantins/TO	3.756	2.093	Administração pública direta	Não	Não	Não		Não	186.000	106.928	106.928	106.928	0	5.616.068
150240	Castanhal/PA	173.149	153.378	Administração pública direta	Não	Não	Sim	Tx. no IPTU	Não						198.972.958
150270	Conceição do Araguaia/PA	45.557	32.464	Administração pública direta	Não	Não	Sim	Tx. no IPTU	Não	1.200.000	601.284	740.000	740.000	0	38.302.450
110094	Cujubim/RO	15.854	11.043	Administração pública direta	Não	Não									
170720	Dois Irmãos do Tocantins/TO	7.161	2.777	Administração pública direta	Não	Não	Não		Não						
170730	Dueré/TO	4.592	3.055	Administração pública direta	Não	Não									
170755	Fátima/TO	3.805	3.135	Administração pública direta	Não	Não	Não			0	0	0	0	0	212.632
170765	Figueirópolis/TO	5.340	4.054	Administração pública direta	Não	Não	Não		Não						
170830	Goianorte/TO	4.956	2.760	Administração pública direta	Não	Não	Não		Não	242	0	267.434	267.434	0	4.793.297
150320	Igarapé-Açu/PA	35.887	21.207	Administração pública direta	Não	Água	Não		Não	0	0	499.246	499.246	0	27.805.505
150330	Igarapé-Miri/PA	58.077	26.205	Administração pública direta	Não	Não	Não		Não	0	0	763.625	763.625	0	55.087.200
150350	Irituia/PA	31.364	6.524	Administração pública direta	Não	Água	Não		Não						
171050	Itacajá/TO	7.104	4.273	Administração pública direta	Não	Não	Não		Não	0	0	182.175	182.175	0	
150360	Itaituba/PA	97.493	70.682	Administração pública direta	Não	Não	Não		Sim	0	0	880.000	880.000	0	9.639.596.184
171110	Itaporã do Tocantins/TO	2.445	1.563	Administração pública direta	Não	Não	Não		Não	0	0	204.395	204.395	0	5.295.760
150375	Jacareacanga/PA	14.103	4.930	Administração pública direta	Não	Água e esgoto	Não		Não	0	0	461.678	461.678	0	
150380	Jacundá/PA	51.360	45.683	Administração pública direta	Não	Não	Não		Não			615.205	615.205	0	60.972.092
171245	Luzinópolis/TO	2.622	1.675	Administração pública direta	Não	Não	Não		Não	1.000	0	105.201	105.201	0	4.083.988
160030	Macapá/AP	398.204	381.214	Administração pública direta	Não	Não	Não		Não			26.088.976	0	26.088.976	342.096.300
150405	Mãe do Rio/PA	27.904	23.052	Administração pública direta	Não	Esgoto	Não		Não						

TABELA Ge01a - INFORMAÇÕES GERAIS

ANO DE REFERÊNCIA
2010

Município		População total (IBGE)	População urbana (SNIS)	Natureza jurídica do órgão municipal responsável	Existência de algum serviço concedido	Órgão também presta serviço de água/esgoto?	Cobrança dos serviços		Receitas e despesas com serviçosde limpeza urbana					Despesa corrente da Prefeitura	
							Regulares		Especiais	Receitas		Despesas, segundo o agente executor			
							Exis-tência	Forma	Exis-tência	Orçada	Arrecadada	Total	Público		Privado
Código	Nome/UF	habitante	habitante							R\$/ano	R\$/ano	R\$/ano	R\$/ano	R\$/ano	
Região Norte		Ge001	Ge002	Ge054	Ge055	Ge056	Ge012	Ge013	Ge014	Ge005	Ge006	Ge007	Ge023	Ge009	Ge010
130260	Manaus/AM	1.802.014	1.792.881	Administração pública direta	Sim	Não	Não		Não	0	0	58.148.313	45.501.379	12.646.934	1.999.000.511
150420	Marabá/PA	233.669	186.270	Administração pública direta	Não	Água e esgoto	Não		Não	0	0	23.123.520	23.123.520	0	297.715.953
150450	Melgaço/PA	24.808	5.503	Administração pública direta	Não	Água e esgoto	Não		Não						
150495	Nova Esperança do Piriá/PA	20.158	7.964	Administração pública direta	Não	Água	Não		Não						
150530	Oriximiná/PA	62.794	40.147	Administração pública direta	Não	Não	Sim	Tx. no IPTU	Não	42.000	32.000				3.885.600
150540	Ourém/PA	16.311	7.438	Administração pública direta	Não	Não	Não		Não	0	0	280.000	280.000	0	
150543	Ourilândia do Norte/PA	27.359	19.913	Administração pública direta	Não	Água e esgoto	Não		Não			211.136	211.136	0	68.458.906
172100	Palmas/TO	228.332	221.742	Administração pública direta	Não	Não	Sim	Tx. no IPTU	Não	26.066.339	2.375.707	4.142.274	4.142.274	0	57.031.988
150555	Pau D'Arco/PA	6.033	3.641	Administração pública direta	Não	Não	Não		Não	0	0	149.160	103.380	45.780	13.635.184
171650	Pedro Afonso/TO	11.539	10.016	Administração pública direta	Não	Água e esgoto	Não		Não						
171750	Pium/TO	6.694	3.779	Administração pública direta	Não	Não	Não		Não	0	0	599.664	599.664	0	8.886.246
171820	Porto Nacional/TO	49.146	42.435	Administração pública direta	Não	Não	Não		Não						5.200.000
110020	Porto Velho/RO	428.527	390.733	Administração pública direta	Sim	Não	Sim	Tx. no IPTU		4.490.400	4.950.649	25.590.439	6.528.056	19.062.383	573.288.702
150600	Prainha/PA	29.349	8.959	Administração pública direta	Não	Não	Não		Não	0	0	301.304	301.304	0	31.262.192
130353	Presidente Figueiredo/AM	27.175	13.001	Administração pública direta	Não	Água e esgoto	Sim	Tx. no IPTU	Não	20.889	20.889	3.250.090	0	3.250.090	80.799.038
150610	Primavera/PA	10.268	6.391	Administração pública direta	Não	Não	Não		Não						
120040	Rio Branco/AC	336.038	308.545	Administração pública direta	Não	Não	Sim	Tx. no IPTU	Sim	4.490.915	2.264.830	26.808.609	2.539.741	24.268.868	372.530.426
171870	Rio dos Bois/TO	2.570	1.029	Administração pública direta	Não	Não	Não		Não	1.000	0	334.981	334.981	0	7.762.154
120042	Rodrigues Alves/AC	14.389	4.315	Administração pública direta	Não	Água e esgoto	Não		Não	0	0	43.000	43.000	0	516.000
110028	Rolim de Moura/RO	50.648	41.429	Administração pública direta	Não	Esgoto	Não		Não	0	0	954.957	954.957	0	54.455.373
171880	Sampaio/TO	3.864	3.516	Administração pública direta	Não	Água e esgoto	Não		Não	0	0	504.000	504.000	0	8.000.000
150635	Santa Bárbara do Pará/PA	17.141	5.458	Administração pública direta	Não	Água e esgoto	Não		Não	140.000	40.000	130.755	130.755	0	850.000
171886	Santa Fé do Araguaia/TO	6.599	4.374	Administração pública direta	Não	Água e esgoto	Não		Não	0	0	0	0	0	0
150655	Santa Luzia do Pará/PA	19.424	8.693	Administração pública direta	Não	Água e esgoto	Não		Não	0	0	200.000	200.000	0	2.000.000
171900	Santa Tereza do Tocantins/TO	2.523	1.616	Administração pública direta	Não	Não	Não		Não	0	0	123.130	123.130	0	5.078.764
150680	Santarém/PA	294.580	215.790	Administração pública direta	Não	Não	Não		Não			8.327.522	400.848	7.926.674	
150710	São Caetano de Odivelas/PA	16.891	6.958	Administração pública direta	Não	Água e esgoto	Não		Não						
110149	São Francisco do Guaporé/RO	16.035	8.227	Administração pública direta	Não	Não	Não		Não						181.000
150745	São Geraldo do Araguaia/PA	25.587	13.590	Administração pública direta	Não	Não	Não		Não	0	0	600.000	600.000	0	29.676.601
172090	Taguatinga/TO	15.051	10.627	Administração pública direta	Não	Não	Não		Não	0	0	210.800	203.000	7.800	18.329.000
110155	Teixeirópolis/RO	4.888	1.716	Administração pública direta	Não	Esgoto	Não		Não	0	0				100.000
150797	Terra Santa/PA	16.949	10.335	Administração pública direta	Não	Não	Não		Não						
172110	Tocantinia/TO	6.736	2.955	Administração pública direta	Não	Não	Não		Não	0	0	656.985	656.985	0	8.564.075
172120	Tocantinópolis/TO	22.619	18.318	Administração pública direta	Não	Não			Não	0	0		0		245
150808	Tucumã/PA	33.690	26.907	Administração pública direta	Não	Não	Não		Não						41.997.342
150810	Tucuruí/PA	97.128	92.442	Administração pública direta	Não	Não	Não		Não	0	0	10.031.372	1.016.966	9.014.406	139.655.184
150820	Vigia/PA	47.889	32.353	Administração pública direta	Não	Esgoto	Não		Não						
172208	Wanderlândia/TO	10.981	5.868	Administração pública direta	Não	Esgoto	Não		Não	0	0	430.160	430.160	0	8.772.430

TABELA Ge01b
INFORMAÇÕES GERAIS (continuação)

TABELA Ge01b - INFORMAÇÕES GERAIS
(continuação)ANO DE
REFERÊNCIA
2010

Município		Recursos federais recebidos para manejo de resíduos sólidos				Qtd. tot. trab. remun. de todo o manejo RSU, segundo agente executor.			Trabalhadores de frentes de trabalho temporárias									
									Exist. frentes	Frente 1			Frente 2			Frente 3		
Código	Nome/UF	Ocor- rência	Valor	Tipo	Aplicação	Total	Público	Privado		Qt. trab.	Duração	Serviço predominan- te	Qt. trab.	Duração	Serviço predominan- te	Qt. trab.	Duração	Serviço predominan- te
			R\$/ano			empreg.	empreg.	empreg.	empreg.	mês	empreg.	mês	empreg.	mês	empreg.	mês		
Região Norte		Ge025	Ge026	Ge028	Ge029	Ge058	Ge015	Ge016	Ge053	Ge030	Ge031	Ge033	Ge034	Ge035	Ge037	Ge038	Ge040	Ge042
150013	Abel Figueiredo/PA	Não				21	21	0	Não									
170035	Aliança do Tocantins/TO	Não																
110001	Alta Floresta D'Oeste/RO	Não				23	23	0	Não									
170070	Alvorada/TO	Não				0	0	0	Sim	15	3,0	Pint meio-fio						
130008	Anamá/AM	Não				12			Sim	14	12,0	Capina	3	12,0	Pint meio-fio	44	12,0	Varrição
170100	Ananás/TO	Não				30	30	0	Sim	15	3,0	Capina	0	0,0		0	0,0	
170210	Araguaína/TO	Não				163	62	101	Sim	150	12,0	Limp boc lobo						
110002	Ariquemes/RO	Não				103	48	55	Não									
170240	Arraias/TO	Não				30	30	0	Sim	69	10,0	Outros	5	12,0	Capina	8	12,0	Coleta RDO
170255	Augustinópolis/TO	Não				39	39	0	Não									
150140	Belém/PA	Não				1.874	428	1.446	Não									
130060	Benjamin Constant/AM	Não				101	101	0	Sim	30	3,0	Limp boc lobo	10	2,0	Pint meio-fio			
140010	Boa Vista/RR	Não				394	0	394	Não									
170370	Brejinho de Nazaré/TO	Não						0	Não									
150180	Breves/PA	Não				101	101	0	Sim	30	3,0	Capina						
170380	Buriti do Tocantins/TO					22	22	0	Não									
150210	Cametá/PA					201	191	10	Não									
150215	Canaã dos Carajás/PA	Não				58	0	58	Não									
150220	Capanema/PA	Não				108	38	70	Sim	40	2,0		0	0,0		0	0,0	
170386	Cariri do Tocantins/TO	Não				11	11	0	Sim	15	1,0	Capina	15	1,0	Pint meio-fio	15	1,0	Limp. lt. vago
150240	Castanhal/PA	Não				147			Não									
150270	Conceição do Araguaia/PA	Não				85	85	0	Não									
110094	Cujubim/RO																	
170720	Dois Irmãos do Tocantins/TO	Não				13	13	0	Sim	3	1,0	Pint meio-fio	3	1,0	Coleta RDO			
170730	Dueré/TO																	
170755	Fátima/TO	Não				8	8	0	Sim	41	1,0	Capina	37	1,0	Varrição			
170765	Figueirópolis/TO																	
170830	Goianorte/TO	Não				22	22	0	Não									
150320	Igarapé-Açu/PA	Não				36	36	0	Não									
150330	Igarapé-Miri/PA	Não				55	55	0	Sim	16	12,0	Limp boc lobo						
150350	Irituia/PA	Não				15	15	0	Não									
171050	Itacajá/TO	Não				29	29	0	Sim	14	1,0	Pint meio-fio						
150360	Itaituba/PA	Não				73	73	0	Não									
171110	Itaporã do Tocantins/TO	Não				19	19	0	Não									
150375	Jacareacanga/PA	Não				19	19	0	Não									
150380	Jacundá/PA	Não				52	52	0	Não									
171245	Luzinópolis/TO	Não				23	23	0	Não									
160030	Macapá/AP	Não				529	28	501	Não									
150405	Mãe do Rio/PA	Não				8	8	0	Não									

TABELA Ge01b - INFORMAÇÕES GERAIS
(continuação)ANO DE
REFERÊNCIA
2010

Município		Recursos federais recebidos para manejo de resíduos sólidos				Qtd. tot. trab. remun. de todo o manejo RSU, segundo agente executor.			Trabalhadores de frentes de trabalho temporárias									
									Exist. frentes	Frente 1			Frente 2			Frente 3		
Código	Nome/UF	Ocor- rência	Valor R\$/ano	Tipo	Aplicação	Total empreg.	Público empreg.	Privado empreg.			Qt. trab.	Duração	Serviço predominan- te	Qt. trab.	Duração	Serviço predominan- te	Qt. trab.	Duração
									empreg.		mês	empreg.		mês	empreg.		mês	
Região Norte		Ge025	Ge026	Ge028	Ge029	Ge058	Ge015	Ge016	Ge053	Ge030	Ge031	Ge033	Ge034	Ge035	Ge037	Ge038	Ge040	Ge042
130260	Manaus/AM	Não				2.900	1.400	1.500	Não									
150420	Marabá/PA	Não				713	713	0	Não									
150450	Melgaço/PA	Não							Não									
150495	Nova Esperança do Piriá/PA	Não				8	8	0	Não									
150530	Oriximiná/PA	Não				74	3	71	Não									
150540	Ourém/PA	Não				70	70	0	Não									
150543	Ourilândia do Norte/PA	Não				18	18	0	Não									
172100	Palmas/TO	Não				576	407	169	Sim	110	5,0	Capina						
150555	Pau D'Arco/PA	Não				9	2	7	Não									
171650	Pedro Afonso/TO					32	32	0	Sim	4	3,0	Limp boc lobo	4	2,0	Pint meio-fio	2	4,0	Limp. lt. vago
171750	Pium/TO	Não				38	38	0	Sim	19	2,0	Varrição						
171820	Porto Nacional/TO	Não					133		Não									
110020	Porto Velho/RO	Não				1.433	758	675	Não									
150600	Prainha/PA	Não				27	27	0	Não									
130353	Presidente Figueiredo/AM	Não				105	0	105	Não									
150610	Primavera/PA	Não				11	11	0	Não									
120040	Rio Branco/AC	Não				535	143	392	Não									
171870	Rio dos Bois/TO	Não				13	13	0	Sim	15	12,0	Coleta RDO	0	0,0		0	0,0	
120042	Rodrigues Alves/AC	Não				65	53	12	Sim	33	3,0	Varrição						
110028	Rolim de Moura/RO	Não				47	47	0	Não									
171880	Sampaio/TO	Não					16		Sim	30	3,0	Capina						
150635	Santa Bárbara do Pará/PA	Não				18	18	0	Não									
171886	Santa Fé do Araguaia/TO	Não				0	0	0	Não									
150655	Santa Luzia do Pará/PA	Não				20	20	0	Sim	15	12,0	Coleta RDO						
171900	Santa Tereza do Tocantins/TO	Não				13	13	0	Não									
150680	Santarém/PA	Não				169	52	117	Não									
150710	São Caetano de Odivelas/PA					26	26	0	Sim									
110149	São Francisco do Guaporé/RO	Não				5			Não									
150745	São Geraldo do Araguaia/PA	Não				29	29	0	Não									
172090	Taguatinga/TO	Não				22	22	0	Sim	30	1,0		0	0,0		0	0,0	
110155	Teixeirópolis/RO	Não				0	0	0	Não									
150797	Terra Santa/PA	Não				28			Não									
172110	Tocantinia/TO	Não				42	42	0	Sim	15	5,0	Pint meio-fio	10	5,0	Limp. lt. vago			
172120	Tocantinópolis/TO	Não				60	60	0	Sim	17	12,0	Coleta RDO						
150808	Tucumã/PA	Não				30	30	0	Sim	5	12,0	Outros						
150810	Tucuruí/PA	Não				137	16	121	Sim	40	1,0							
150820	Vigia/PA	Não				15	15	0	Não									
172208	Wanderlândia/TO	Não				23	23	0	Sim	6	2,0	Capina	6	3,0	Varrição	6	2,0	Pint meio-fio

TABELA Ge02

INFORMAÇÕES SOBRE DESPESAS, SEGUNDO O TIPO DE SERVIÇO REALIZADO

TABELA Ge02 - INFORMAÇÕES SOBRE DESPESAS, SEGUNDO O TIPO DE SERVIÇO REALIZADO

ANO DE
REFERÊNCIA
2010

Município		Despesas com manejo de resíduos sólidos, segundo tipo de serviço realizado										
		Coleta de RS domiciliares e públicos			Coleta de RS serviços de saúde			Varrição de logradouros públicos			Demais serviços, inclusive admin. e com	
		Total	Público	Privado	Total	Público	Privado	Total	Público	Privado	Total	Público
Código	Nome/UF	R\$/ano	R\$/ano	R\$/ano	R\$/ano	R\$/ano	R\$/ano	R\$/ano	R\$/ano	R\$/ano	R\$/ano	R\$/ano
Região Norte		Co009	Co132	Co011	Rs035	Rs032	Rs033	Va017	Va037	Va019	Ge046	Ge043
150013	Abel Figueiredo/PA	36.000	36.000	0	4.000	4.000	0	38.000	38.000	0	20.000	20.000
170035	Aliança do Tocantins/TO											
110001	Alta Floresta D'Oeste/RO	415.000	415.000	0	90.000	90.000	0	300.000	300.000	0	190.000	190.000
170070	Alvorada/TO											
130008	Anamá/AM	104.400	104.400		17.360	17.360		206.640	206.640	0	0	
170100	Ananás/TO	27.540	27.540	0	21.620	21.620	0	64.260	64.260	0	27.540	27.540
170210	Araguaína/TO											
110002	Ariquemes/RO	1.096.529	983.919	112.610	56.510	56.510	0	202.035	0	202.035	905.671	116.300
170240	Arraias/TO	108.957	108.957		38.260	38.260		156.842	156.842	0	0	
170255	Augustinópolis/TO	6.540	6.540	0	6.540	6.540	0	14.715	14.715	0	4.805	4.805
150140	Belém/PA	28.667.336	0	28.667.336	1.631.539	0	1.631.539	5.281.846	0	5.281.846	25.738.942	0
130060	Benjamin Constant/AM	386.000	386.000	0	24.000	24.000	0	208.000	208.000	0	79.200	79.200
140010	Boa Vista/RR	22.051.639	0	22.051.639	558.532	0	558.532	0	0	0	5.316.888	0
170370	Brejinho de Nazaré/TO											
150180	Breves/PA	381.538	381.538	0	10.320	10.320	0	270.584	270.584	0	0	0
170380	Buriti do Tocantins/TO											
150210	Cametá/PA	578.340	578.340	0	0	0	0	550.800	550.800	0	672.540	672.540
150215	Canaã dos Carajás/PA	734.440	0	734.440	55.296	0	55.296	258.720	0	258.720	0	0
150220	Capanema/PA	1.920.000	0	1.920.000	0	0	0	350.000	350.000	0	0	0
170386	Cariri do Tocantins/TO	40.950	40.950	0	9.550	9.550	0	46.000	46.000	0	10.428	10.428
150240	Castanhal/PA											
150270	Conceição do Araguaia/PA	560.000	560.000	0	0	0	0	90.000	90.000	0	90.000	90.000
110094	Cujubim/RO											
170720	Dois Irmãos do Tocantins/TO											
170730	Dueré/TO											
170755	Fátima/TO	0	0	0	0	0	0	0	0	0	0	0
170765	Figueirópolis/TO											
170830	Goianorte/TO	158.000	158.000	0	15.000	15.000	0	84.434	84.434	0	10.000	10.000
150320	Igarapé-Açu/PA	265.610	265.610	0	80.525	80.525	0	153.111	153.111	0	0	0
150330	Igarapé-Miri/PA	177.875	177.875	0	90.200	90.200	0	236.290	236.290	0	259.260	259.260
150350	Irituia/PA											
171050	Itacajá/TO	104.240	104.240	0	0	0	0	35.425	35.425	0	42.510	42.510
150360	Itaituba/PA	390.000	390.000		160.000	160.000		230.000	230.000		100.000	100.000
171110	Itaporá do Tocantins/TO	75.000	75.000	0	0	0	0	129.395	129.395	0	0	0
150375	Jacareacanga/PA	424.388	424.388	0	0	0	0	37.290	37.290	0	0	0
150380	Jacundá/PA											
171245	Luzinópolis/TO	50.997	50.997		15.144	15.144		36.720	36.720		2.341	2.341
160030	Macapá/AP	10.057.349		10.057.349	997.196		997.196	3.635.686		3.635.686	11.398.745	
150405	Mãe do Rio/PA											

TABELA Ge02 - INFORMAÇÕES SOBRE DESPESAS, SEGUNDO O TIPO DE SERVIÇO REALIZADO

ANO DE
REFERÊNCIA
2010

Município	Despesas com manejo de resíduos sólidos, segundo tipo de serviço realizado											
	Coleta de RS domiciliares e públicos			Coleta de RS serviços de saúde			Varrição de logradouros públicos			Demais serviços, inclusive admin. e com unid. de proc.		
	Total	Público	Privado	Total	Público	Privado	Total	Público	Privado	Total	Público	Privado
Código Nome/UF	R\$/ano	R\$/ano	R\$/ano	R\$/ano	R\$/ano	R\$/ano	R\$/ano	R\$/ano	R\$/ano	R\$/ano	R\$/ano	R\$/ano
Região Norte	Co009	Co132	Co011	Rs035	Rs032	Rs033	Va017	Va037	Va019	Ge046	Ge043	Ge044
130260 Manaus/AM	9.174.000	0	9.174.000	3.472.934	0	3.472.934	3.850.000	3.850.000	0	41.651.379	41.651.379	0
150420 Marabá/PA	11.261.154	11.261.154	0	106.368	106.368	0	6.937.056	6.937.056	0	4.818.942	4.818.942	0
150450 Melgaço/PA												
150495 Nova Esperança do Piriá/PA												
150530 Oriximiná/PA												
150540 Ourém/PA	150.000	150.000		30.000	30.000		80.000	80.000		20.000	20.000	
150543 Ourilândia do Norte/PA	211.136	211.136	0	0	0	0	0	0	0	0	0	0
172100 Palmas/TO	3.308.136	3.308.136		387.018	387.018		447.120	447.120		0	0	
150555 Pau D'Arco/PA	114.480	81.780	32.700	21.600	21.600	0	13.080	0	13.080	0	0	0
171650 Pedro Afonso/TO												
171750 Pium/TO	152.321	152.321	0	20.121	20.121	0	138.201	138.201	0	289.022	289.022	0
171820 Porto Nacional/TO	3.600.000	3.600.000		72.000	72.000		750.000	750.000				
110020 Porto Velho/RO	14.392.627	0	14.392.627	325.481	0	325.481	5.027.127	682.852	4.344.275	5.845.204	5.845.204	0
150600 Prainha/PA												
130353 Presidente Figueiredo/AM	383.709	0	383.709	136.560	0	136.560	809.640	0	809.640	1.920.181	0	1.920.181
150610 Primavera/PA												
120040 Rio Branco/AC	6.527.944	0	6.527.944	221.714	0	221.714	1.461.183	0	1.461.183	18.597.769	2.539.741	16.058.028
171870 Rio dos Bois/TO	23.192	23.192	0	0	0	0	311.789	311.789	0	0	0	0
120042 Rodrigues Alves/AC	20.000	20.000		3.000	3.000		15.000	15.000		5.000	5.000	
110028 Rolim de Moura/RO	785.782	785.782	0	0	0	0	149.175	149.175	0	20.000	20.000	0
171880 Sampaio/TO	360.000	360.000		84.000	84.000		60.000	60.000		0	0	
150635 Santa Bárbara do Pará/PA	27.170	27.170		13.585	13.585		65.000	65.000		25.000	25.000	
171886 Santa Fé do Araguaia/TO	0	0	0	0	0	0	0	0	0	0	0	0
150655 Santa Luzia do Pará/PA												
171900 Santa Tereza do Tocantins/TO	65.235	65.235	0	42.651	42.651	0	15.244	15.244	0	0	0	0
150680 Santarém/PA	4.310.708	276.000	4.034.708	588.209	0	588.209	856.449	0	856.449	2.572.156	124.848	2.447.308
150710 São Caetano de Odivelas/PA												
110149 São Francisco do Guaporé/RO												
150745 São Geraldo do Araguaia/PA												
172090 Taguatinga/TO	56.000	56.000	0	7.800	0	7.800	147.000	147.000	0	0	0	0
110155 Teixeiraópolis/RO												
150797 Terra Santa/PA												
172110 Tocantínia/TO	149.619	149.619	0	69.515	69.515	0	437.851	437.851	0	0	0	0
172120 Tocantinópolis/TO		0			0			0			0	
150808 Tucumã/PA	356.838	356.838										
150810 Tucuruí/PA	2.816.256	0	2.816.256	519.252	0	519.252	3.114.048	0	3.114.048	3.581.816	1.016.966	2.564.850
150820 Vigia/PA												
172208 Wanderlândia/TO	156.720	156.720		156.720	156.720		36.720	36.720		80.000	80.000	

TABELA Ge03
INFORMAÇÕES SOBRE DESPESAS, SEGUNDO A NATUREZA DO AGENTE-
EXECUTOR

TABELA Ge03 - INFORMAÇÕES SOBRE DESPESAS, SEGUNDO A NATUREZA DO AGENTE-EXECUTOR

ANO DE
REFERÊNCIA
2010

Município	Despesas com manejo de resíduos sólidos, segundo natureza do agente-executor											
	Total				Público				Privado			
	Domiciliares	Saúde	Variação	Demais	Domiciliares	Saúde	Variação	Demais	Domiciliares	Saúde	Variação	Demais
Código Nome/UF	R\$/ano	R\$/ano	R\$/ano	R\$/ano	R\$/ano	R\$/ano	R\$/ano	R\$/ano	R\$/ano	R\$/ano	R\$/ano	R\$/ano
Região Norte	Co009	Rs035	Va017	Ge046	Co132	Rs032	Va037	Ge043	Co011	Rs033	Va019	Ge044
150013 Abel Figueiredo/PA	36.000	4.000	38.000	20.000	36.000	4.000	38.000	20.000	0	0	0	0
170035 Aliança do Tocantins/TO												
110001 Alta Floresta D'Oeste/RO	415.000	90.000	300.000	190.000	415.000	90.000	300.000	190.000	0	0	0	0
170070 Alvorada/TO												
130008 Anamá/AM	104.400	17.360	206.640	0	104.400	17.360	206.640	0				
170100 Ananás/TO	27.540	21.620	64.260	27.540	27.540	21.620	64.260	27.540	0	0	0	0
170210 Araguaína/TO												
110002 Ariquemes/RO	1.096.529	56.510	202.035	905.671	983.919	56.510	0	116.300	112.610	0	202.035	789.371
170240 Arraias/TO	108.957	38.260	156.842	0	108.957	38.260	156.842	0				
170255 Augustinópolis/TO	6.540	6.540	14.715	4.805	6.540	6.540	14.715	4.805	0	0	0	0
150140 Belém/PA	28.667.336	1.631.539	5.281.846	25.738.942	0	0	0	0	28.667.336	1.631.539	5.281.846	25.738.942
130060 Benjamin Constant/AM	386.000	24.000	208.000	79.200	386.000	24.000	208.000	79.200	0	0	0	0
140010 Boa Vista/RR	22.051.639	558.532	0	5.316.888	0	0	0	0	22.051.639	558.532	0	5.316.888
170370 Brejinho de Nazaré/TO												
150180 Breves/PA	381.538	10.320	270.584	0	381.538	10.320	270.584	0	0	0	0	0
170380 Buriiti do Tocantins/TO												
150210 Cametá/PA	578.340	0	550.800	672.540	578.340	0	550.800	672.540	0	0	0	0
150215 Canaã dos Carajás/PA	734.440	55.296	258.720	0	0	0	0	0	734.440	55.296	258.720	0
150220 Capanema/PA	1.920.000	0	350.000	0	0	0	350.000	0	1.920.000	0	0	0
170386 Cariri do Tocantins/TO	40.950	9.550	46.000	10.428	40.950	9.550	46.000	10.428	0	0	0	0
150240 Castanhal/PA												
150270 Conceição do Araguaia/PA	560.000	0	90.000	90.000	560.000	0	90.000	90.000	0	0	0	0
110094 Cujubim/RO												
170720 Dois Irmãos do Tocantins/TO												
170730 Dueré/TO												
170755 Fátima/TO	0	0	0	0	0	0	0	0	0	0	0	0
170765 Figueirópolis/TO												
170830 Goianorte/TO	158.000	15.000	84.434	10.000	158.000	15.000	84.434	10.000	0	0	0	0
150320 Igarapé-Açu/PA	265.610	80.525	153.111	0	265.610	80.525	153.111	0	0	0	0	0
150330 Igarapé-Miri/PA	177.875	90.200	236.290	259.260	177.875	90.200	236.290	259.260	0	0	0	0
150350 Irituia/PA												
171050 Itacajá/TO	104.240	0	35.425	42.510	104.240	0	35.425	42.510	0	0	0	0
150360 Itaituba/PA	390.000	160.000	230.000	100.000	390.000	160.000	230.000	100.000				
171110 Itaporã do Tocantins/TO	75.000	0	129.395	0	75.000	0	129.395	0	0	0	0	0
150375 Jacareacanga/PA	424.388	0	37.290	0	424.388	0	37.290	0	0	0	0	0
150380 Jacundá/PA												
171245 Luzinópolis/TO	50.997	15.144	36.720	2.341	50.997	15.144	36.720	2.341				
160030 Macapá/AP	10.057.349	997.196	3.635.686	11.398.745					10.057.349	997.196	3.635.686	11.398.745
150405 Mãe do Rio/PA												

TABELA Ge03 - INFORMAÇÕES SOBRE DESPESAS, SEGUNDO A NATUREZA DO AGENTE-EXECUTOR

ANO DE
REFERÊNCIA
2010

Município	Despesas com manejo de resíduos sólidos, segundo natureza do agente-executor											
	Total				Público				Privado			
	Domiciliares	Saúde	Variação	Demais	Domiciliares	Saúde	Variação	Demais	Domiciliares	Saúde	Variação	Demais
Código Nome/UF	R\$/ano	R\$/ano	R\$/ano	R\$/ano	R\$/ano	R\$/ano	R\$/ano	R\$/ano	R\$/ano	R\$/ano	R\$/ano	R\$/ano
Região Norte	Co009	Rs035	Va017	Ge046	Co132	Rs032	Va037	Ge043	Co011	Rs033	Va019	Ge044
130260 Manaus/AM	9.174.000	3.472.934	3.850.000	41.651.379	0	0	3.850.000	41.651.379	9.174.000	3.472.934	0	0
150420 Marabá/PA	11.261.154	106.368	6.937.056	4.818.942	11.261.154	106.368	6.937.056	4.818.942	0	0	0	0
150450 Melgaço/PA												
150495 Nova Esperança do Piriá/PA												
150530 Oriximiná/PA												
150540 Ourém/PA	150.000	30.000	80.000	20.000	150.000	30.000	80.000	20.000				
150543 Ourilândia do Norte/PA	211.136	0	0	0	211.136	0	0	0	0	0	0	0
172100 Palmas/TO	3.308.136	387.018	447.120	0	3.308.136	387.018	447.120	0				
150555 Pau D'Arco/PA	114.480	21.600	13.080	0	81.780	21.600	0	0	32.700	0	13.080	0
171650 Pedro Afonso/TO												
171750 Pium/TO	152.321	20.121	138.201	289.022	152.321	20.121	138.201	289.022	0	0	0	0
171820 Porto Nacional/TO	3.600.000	72.000	750.000		3.600.000	72.000	750.000					
110020 Porto Velho/RO	14.392.627	325.481	5.027.127	5.845.204	0	0	682.852	5.845.204	14.392.627	325.481	4.344.275	0
150600 Prainha/PA												
130353 Presidente Figueiredo/AM	383.709	136.560	809.640	1.920.181	0	0	0	0	383.709	136.560	809.640	1.920.181
150610 Primavera/PA												
120040 Rio Branco/AC	6.527.944	221.714	1.461.183	18.597.769	0	0	0	2.539.741	6.527.944	221.714	1.461.183	16.058.028
171870 Rio dos Bois/TO	23.192	0	311.789	0	23.192	0	311.789	0	0	0	0	0
120042 Rodrigues Alves/AC	20.000	3.000	15.000	5.000	20.000	3.000	15.000	5.000				
110028 Rolim de Moura/RO	785.782	0	149.175	20.000	785.782	0	149.175	20.000	0	0	0	0
171880 Sampaio/TO	360.000	84.000	60.000	0	360.000	84.000	60.000	0				
150635 Santa Bárbara do Pará/PA	27.170	13.585	65.000	25.000	27.170	13.585	65.000	25.000				
171886 Santa Fé do Araguaia/TO	0	0	0	0	0	0	0	0	0	0	0	0
150655 Santa Luzia do Pará/PA												
171900 Santa Tereza do Tocantins/TO	65.235	42.651	15.244	0	65.235	42.651	15.244	0	0	0	0	0
150680 Santarém/PA	4.310.708	588.209	856.449	2.572.156	276.000	0	0	124.848	4.034.708	588.209	856.449	2.447.308
150710 São Caetano de Odivelas/PA												
110149 São Francisco do Guaporé/RO												
150745 São Geraldo do Araguaia/PA												
172090 Taguatinga/TO	56.000	7.800	147.000	0	56.000	0	147.000	0	0	7.800	0	0
110155 Teixeiraópolis/RO												
150797 Terra Santa/PA												
172110 Tocantinia/TO	149.619	69.515	437.851	0	149.619	69.515	437.851	0	0	0	0	0
172120 Tocantinópolis/TO					0	0	0	0				
150808 Tucumã/PA	356.838				356.838							
150810 Tucuruí/PA	2.816.256	519.252	3.114.048	3.581.816	0	0	0	1.016.966	2.816.256	519.252	3.114.048	2.564.850
150820 Vigia/PA												
172208 Wanderlândia/TO	156.720	156.720	36.720	80.000	156.720	156.720	36.720	80.000				

TABELA Ge04
INFORMAÇÕES SOBRE TRABALHADORES REMUNERADOS,
SEGUNDO A NATUREZA DO AGENTE-EXECUTOR

TABELA Ge04 - INFORMAÇÕES SOBRE TRABALHADORES REMUNERADOS, SEGUNDO A NATUREZA DO AGENTE-EXECUTOR

ANO DE
REFERÊNCIA
2010

Município	Quantidades de trabalhadores remunerados alocados no manejo de resíduos sólidos, segundo natureza do agente executor													
	Total		Público						Privado					
	Público	Privado	Coleta	Varrição	Capina	Unidades	Outros	Geren.	Coleta	Varrição	Capina	Unidades	Outros	Geren.
Código Nome/UF	pessoa	pessoa	pessoa	pessoa	pessoa	pessoa	pessoa	pessoa	pessoa	pessoa	pessoa	pessoa	pessoa	pessoa
Região Norte	Ge015	Ge016	Co029	Va007	Cp005	Up062	Ge047	Ge050	Co030	Va008	Cp006	Up063	Ge048	Ge051
150013 Abel Figueiredo/PA	21	0	0	8	7	1	2	3	0	0	0	0	0	0
170035 Aliança do Tocantins/TO														
110001 Alta Floresta D'Oeste/RO	23	0	9	7	7	0	0	0						
170070 Alvorada/TO	0	0		0	0	0	0	0						
130008 Anamá/AM				5	2	0	1	0						
170100 Ananás/TO	30	0	3	7	7	0	3	10	0	0	0	0	0	0
170210 Araguaína/TO	62	101	8	0	54	0	0	0	32	49	0	16	1	3
110002 Ariquemes/RO	48	55	31	0	12	3	0	2	12	20	15	5	0	3
170240 Arraias/TO	30	0	5	15	8	0	1	1						
170255 Augustinópolis/TO	39	0	8	18	3	1	6	3	0	0	0	0	0	0
150140 Belém/PA	428	1.446	1	0	0	27	0	400	500	300	100	46	500	0
130060 Benjamin Constant/AM	101	0	20	35	30	0	11	5						
140010 Boa Vista/RR	0	394	0	0	0	0	0	0	120	95	110	25	30	14
170370 Brejinho de Nazaré/TO		0							0	0	0	0	0	0
150180 Breves/PA	101	0	39	35	17	0	0	10	0	0	0	0	0	0
170380 Burity do Tocantins/TO	22	0	6	12	2	0	0	2						
150210 Cametá/PA	191	10	63	60	57	4	0	7						
150215 Canaã dos Carajás/PA	0	58	0	0	0	0	0	0	23	25	8	0	0	2
150220 Capanema/PA	38	70	0	28	10	0	0	0	70	0	0	0	0	0
170386 Cariri do Tocantins/TO	11	0	4	5	1	0	0	1	0	0	0	0	0	0
150240 Castanhal/PA			147											
150270 Conceição do Araguaia/PA	85	0	50	20	8	0	3	4	0	0	0	0	0	0
110094 Cujubim/RO														
170720 Dois Irmãos do Tocantins/TO	13	0	4	3	2	1	2	1	0	0	0	0	0	0
170730 Dueré/TO														
170755 Fátima/TO	8	0	0	0	5	3	0	0	0	0	0	0	0	0
170765 Figueirópolis/TO														
170830 Goianorte/TO	22	0	7	10	3	0	2	0	0	0	0	0	0	0
150320 Igarapé-Açu/PA	36	0	11	8	12	3	0	2	0	0	0	0	0	0
150330 Igarapé-Miri/PA	55	0	13	26	8	0	3	5						
150350 Irituia/PA	15	0	5	6	0	4	0	0						
171050 Itacajá/TO	29	0	10	8	3	0	6	2	0	0	0	0	0	0
150360 Itaituba/PA	73	0	20	15	30	0	0	8	0	0	0	0	0	0
171110 Itaporã do Tocantins/TO	19	0	5	8	4	0	0	2	0	0	0	0	0	0
150375 Jacareacanga/PA	19	0	5	5	8	0	0	1	0	0	0	0	0	0
150380 Jacundá/PA	52	0	25	25	2	0	0	0	0	0	0	0	0	0
171245 Luzinópolis/TO	23	0	6	10	4	0	2	1						
160030 Macapá/AP	28	501	0	0	0	0	0	28	92	102	137	33	118	19
150405 Mãe do Rio/PA	8	0	0	5	0	3	0	0						

TABELA Ge04 - INFORMAÇÕES SOBRE TRABALHADORES REMUNERADOS, SEGUNDO A NATUREZA DO AGENTE-EXECUTOR

ANO DE
REFERÊNCIA
2010

Município	Quantidades de trabalhadores remunerados alocados no manejo de resíduos sólidos, segundo natureza do agente executor													
	Total		Público						Privado					
	Público	Privado	Coleta	Varrição	Capina	Unidades	Outros	Geren.	Coleta	Varrição	Capina	Unidades	Outros	Geren.
Código Nome/UF	pessoa	pessoa	pessoa	pessoa	pessoa	pessoa	pessoa	pessoa	pessoa	pessoa	pessoa	pessoa	pessoa	pessoa
Região Norte	Ge015	Ge016	Co029	Va007	Cp005	Up062	Ge047	Ge050	Co030	Va008	Cp006	Up063	Ge048	Ge051
130260 Manaus/AM	1.400	1.500	0	500	600	40	150	110	1.390	0	0	80	0	30
150420 Marabá/PA	713	0	252	274	122	16	8	41	0	0	0	0	0	0
150450 Melgaço/PA														
150495 Nova Esperança do Piriá/PA	8	0	0	5	0	3	0	0						
150530 Oriximiná/PA	3	71	0	0	0	3	0	0	55	6	10	0	0	0
150540 Ourém/PA	70	0	15	25	25	0	0	5						
150543 Ourilândia do Norte/PA	18	0	16	0	1	1	0	0	0	0	0	0	0	0
172100 Palmas/TO	407	169		307	75	23		2	75		35		47	12
150555 Pau D'Arco/PA	2	7	0	0	1	0	0	1	5	2	0	0	0	0
171650 Pedro Afonso/TO	32	0	13	12	3	1	2	1	0	0	0	0	0	0
171750 Pium/TO	38	0	12	19	5	0	0	2	0	0	0	0	0	0
171820 Porto Nacional/TO	133		47	23	44	0	12	7						
110020 Porto Velho/RO	758	675	0	562	39	7	98	52	480	195	0	0	0	0
150600 Prainha/PA	27	0	6	20	0	0	0	1	0	0	0	0	0	0
130353 Presidente Figueiredo/AM	0	105	0	0	0	0	0	0	11	55	17	0	20	2
150610 Primavera/PA	11	0	0	7	0	4	0	0						
120040 Rio Branco/AC	143	392	0	0	0	25	65	53	97	90	100	69	36	0
171870 Rio dos Bois/TO	13	0	1	7	5	0	0	0	0	0	0	0	0	0
120042 Rodrigues Alves/AC	53	12	22	15	15	0	0	1						
110028 Rolim de Moura/RO	47	0	32	15	0	0	0	0	0	0	0	0	0	0
171880 Sampaio/TO	16		10	6	0									
150635 Santa Bárbara do Pará/PA	18	0	3	8	6	1								
171886 Santa Fé do Araguaia/TO	0	0	0	0	0	0	0	0						
150655 Santa Luzia do Pará/PA	20	0												
171900 Santa Tereza do Tocantins/TO	13	0	2	5	5	0	0	1	0	0	0	0	0	0
150680 Santarém/PA	52	117	35	0	11	5	0	1	60	24	28	4	0	1
150710 São Caetano de Odivelas/PA	26	0	13	7	5	0	0	1						
110149 São Francisco do Guaporé/RO			4						1					
150745 São Geraldo do Araguaia/PA	29	0	10	10	8	0	0	1	0	0	0	0	0	0
172090 Taguatinga/TO	22	0	6	16	0	0	0	0	0	0	0	0	0	0
110155 Teixeiraópolis/RO	0	0		0	0	0	0	0						
150797 Terra Santa/PA			6	10	12									
172110 Tocantínia/TO	42	0	5	28	5	0	0	4	0	0	0	0	0	0
172120 Tocantinópolis/TO	60	0	33	10	13	0	0	4						
150808 Tucumã/PA	30	0	10	8	6	2	0	4	0	0	0	0	0	0
150810 Tucuruí/PA	16	121	0	0	0	8	4	4	33	45	30	0	10	3
150820 Vigia/PA	15	0	7	5	0	3	0	0						
172208 Wanderlândia/TO	23	0	4	6	12	0	0	1	0	0	0	0	0	0

TABELA Ge05
INFORMAÇÕES SOBRE TRABALHADORES REMUNERADOS,
SEGUNDO O TIPO DE SERVIÇO REALIZADO

TABELA Ge05 - INFORMAÇÕES SOBRE TRABALHADORES REMUNERADOS, SEGUNDO O TIPO DE SERVIÇO REALIZADO

ANO DE
REFERÊNCIA
2010

Município	Quantidades de trabalhadores remunerados alocados no manejo de resíduos sólidos, segundo o tipo de serviço realizado													
	Total		Coleta		Varrição		Capina e roçada		Unidades de processamento		Outros serviços		Gerenciais ou administrativos	
Código	Público	Privado	Público	Privado	Público	Privado	Público	Privado	Público	Privado	Público	Privado	Público	Privado
Nome/UF	empreg.	empreg.	empreg.	empreg.	empreg.	empreg.	empreg.	empreg.	empreg.	empreg.	empreg.	empreg.	empreg.	empreg.
Região Norte	Ge015	Ge016	Co029	Co030	Va007	Va008	Cp005	Cp006	Up062	Up063	Ge047	Ge048	Ge050	Ge051
150013 Abel Figueiredo/PA	21	0	0	0	8	0	7	0	1	0	2	0	3	0
170035 Aliança do Tocantins/TO														
110001 Alta Floresta D'Oeste/RO	23	0	9		7		7		0		0		0	
170070 Alvorada/TO	0	0			0		0		0		0		0	
130008 Anamá/AM					5		2		0		1		0	
170100 Ananás/TO	30	0	3	0	7	0	7	0	0	0	3	0	10	0
170210 Araguaína/TO	62	101	8	32	0	49	54	0	0	16	0	1	0	3
110002 Ariquemes/RO	48	55	31	12	0	20	12	15	3	5	0	0	2	3
170240 Arraias/TO	30	0	5		15		8		0		1		1	
170255 Augustinópolis/TO	39	0	8	0	18	0	3	0	1	0	6	0	3	0
150140 Belém/PA	428	1.446	1	500	0	300	0	100	27	46	0	500	400	0
130060 Benjamin Constant/AM	101	0	20		35		30		0		11		5	
140010 Boa Vista/RR	0	394	0	120	0	95	0	110	0	25	0	30	0	14
170370 Brejinho de Nazaré/TO		0		0		0		0		0		0		0
150180 Breves/PA	101	0	39	0	35	0	17	0	0	0	0	0	10	0
170380 Buriiti do Tocantins/TO	22	0	6		12		2		0		0		2	
150210 Cametá/PA	191	10	63		60		57		4		0		7	
150215 Canaã dos Carajás/PA	0	58	0	23	0	25	0	8	0	0	0	0	0	2
150220 Capanema/PA	38	70	0	70	28	0	10	0	0	0	0	0	0	0
170386 Cariri do Tocantins/TO	11	0	4	0	5	0	1	0	0	0	0	0	1	0
150240 Castanhal/PA			147											
150270 Conceição do Araguaia/PA	85	0	50	0	20	0	8	0	0	0	3	0	4	0
110094 Cujubim/RO														
170720 Dois Irmãos do Tocantins/TO	13	0	4	0	3	0	2	0	1	0	2	0	1	0
170730 Dueré/TO														
170755 Fátima/TO	8	0	0	0	0	0	5	0	3	0	0	0	0	0
170765 Figueirópolis/TO														
170830 Goianorte/TO	22	0	7	0	10	0	3	0	0	0	2	0	0	0
150320 Igarapé-Açu/PA	36	0	11	0	8	0	12	0	3	0	0	0	2	0
150330 Igarapé-Miri/PA	55	0	13		26		8		0		3		5	
150350 Irituia/PA	15	0	5		6		0		4		0		0	
171050 Itacajá/TO	29	0	10	0	8	0	3	0	0	0	6	0	2	0
150360 Itaituba/PA	73	0	20	0	15	0	30	0	0	0	0	0	8	0
171110 Itaporã do Tocantins/TO	19	0	5	0	8	0	4	0	0	0	0	0	2	0
150375 Jacareacanga/PA	19	0	5	0	5	0	8	0	0	0	0	0	1	0
150380 Jacundá/PA	52	0	25	0	25	0	2	0	0	0	0	0	0	0
171245 Luzinópolis/TO	23	0	6		10		4		0		2		1	
160030 Macapá/AP	28	501	0	92	0	102	0	137	0	33	0	118	28	19
150405 Mãe do Rio/PA	8	0	0		5		0		3		0		0	

TABELA Ge05 - INFORMAÇÕES SOBRE TRABALHADORES REMUNERADOS, SEGUNDO O TIPO DE SERVIÇO REALIZADO

ANO DE
REFERÊNCIA
2010

Município	Quantidades de trabalhadores remunerados alocados no manejo de resíduos sólidos, segundo o tipo de serviço realizado													
	Total		Coleta		Varrição		Capina e roçada		Unidades de processamento		Outros serviços		Gerenciais ou administrativos	
Código	Público	Privado	Público	Privado	Público	Privado	Público	Privado	Público	Privado	Público	Privado	Público	Privado
Nome/UF	empreg.	empreg.	empreg.	empreg.	empreg.	empreg.	empreg.	empreg.	empreg.	empreg.	empreg.	empreg.	empreg.	empreg.
Região Norte	Ge015	Ge016	Co029	Co030	Va007	Va008	Cp005	Cp006	Up062	Up063	Ge047	Ge048	Ge050	Ge051
130260 Manaus/AM	1.400	1.500	0	1.390	500	0	600	0	40	80	150	0	110	30
150420 Marabá/PA	713	0	252	0	274	0	122	0	16	0	8	0	41	0
150450 Melgaço/PA														
150495 Nova Esperança do Piriá/PA	8	0	0		5		0		3		0		0	
150530 Oriximiná/PA	3	71	0	55	0	6	0	10	3	0	0	0	0	0
150540 Ourém/PA	70	0	15		25		25		0		0		5	
150543 Ourilândia do Norte/PA	18	0	16	0	0	0	1	0	1	0	0	0	0	0
172100 Palmas/TO	407	169		75	307		75	35	23			47	2	12
150555 Pau D'Arco/PA	2	7	0	5	0	2	1	0	0	0	0	0	1	0
171650 Pedro Afonso/TO	32	0	13	0	12	0	3	0	1	0	2	0	1	0
171750 Pium/TO	38	0	12	0	19	0	5	0	0	0	0	0	2	0
171820 Porto Nacional/TO	133		47		23		44		0		12		7	
110020 Porto Velho/RO	758	675	0	480	562	195	39	0	7	0	98	0	52	0
150600 Prainha/PA	27	0	6	0	20	0	0	0	0	0	0	0	1	0
130353 Presidente Figueiredo/AM	0	105	0	11	0	55	0	17	0	0	0	20	0	2
150610 Primavera/PA	11	0	0		7		0		4		0		0	
120040 Rio Branco/AC	143	392	0	97	0	90	0	100	25	69	65	36	53	0
171870 Rio dos Bois/TO	13	0	1	0	7	0	5	0	0	0	0	0	0	0
120042 Rodrigues Alves/AC	53	12	22		15		15		0		0		1	
110028 Rolim de Moura/RO	47	0	32	0	15	0	0	0	0	0	0	0	0	0
171880 Sampaio/TO	16		10		6		0							
150635 Santa Bárbara do Pará/PA	18	0	3		8		6		1					
171886 Santa Fé do Araguaia/TO	0	0	0		0		0		0		0		0	
150655 Santa Luzia do Pará/PA	20	0												
171900 Santa Tereza do Tocantins/TO	13	0	2	0	5	0	5	0	0	0	0	0	1	0
150680 Santarém/PA	52	117	35	60	0	24	11	28	5	4	0	0	1	1
150710 São Caetano de Odivelas/PA	26	0	13		7		5		0		0		1	
110149 São Francisco do Guaporé/RO			4	1										
150745 São Geraldo do Araguaia/PA	29	0	10	0	10	0	8	0	0	0	0	0	1	0
172090 Taguatinga/TO	22	0	6	0	16	0	0	0	0	0	0	0	0	0
110155 Teixeiraópolis/RO	0	0			0		0		0		0		0	
150797 Terra Santa/PA			6		10		12							
172110 Tocantínia/TO	42	0	5	0	28	0	5	0	0	0	0	0	4	0
172120 Tocantinópolis/TO	60	0	33		10		13		0		0		4	
150808 Tucumã/PA	30	0	10	0	8	0	6	0	2	0	0	0	4	0
150810 Tucuruí/PA	16	121	0	33	0	45	0	30	8	0	4	10	4	3
150820 Vigia/PA	15	0	7		5		0		3		0		0	
172208 Wanderlândia/TO	23	0	4	0	6	0	12	0	0	0	0	0	1	0

TABELA Ge06
EXISTÊNCIA DE SERVIÇOS DELEGADOS

TABELA Ge06 - EXISTÊNCIA DE SERVIÇOS DELEGADOS

ANO DE REFERÊNCIA
2010

Município		Existência de algum serviço delegado	Coleta de resíduos domiciliares	Coleta de resíduos públicos	Coleta de resíduos dos serviços de saúde	Coleta de resíduos da construção civil	Varrição de logradouros públicos	Capina e roçada	Operação de aterro sanitário	Operação de unidade de triagem	Operação de unidade de compostagem	Operação de incinerador	Operação de unidade de transbordo	Operação de outras unidades de processamento	Outros
Código	Nome/UF														
Região Norte		Ge055													
150220	Capanema/PA	Sim	X			X									
130260	Manaus/AM	Sim	X	X	X				X		X				
110020	Porto Velho/RO	Sim	X	X	X				X	X	X	X			X

TABELA Co01
INFORMAÇÕES SOBRE POPULAÇÃO ATENDIDA, ESTRUTURA OPERACIONAL,
FREQUÊNCIA E TERCEIRIZAÇÃO DO SERVIÇO DE COLETA DOMICILIAR E
PÚBLICA

TABELA Co01 - INFORMAÇÕES SOBRE POPULAÇÃO ATENDIDA, ESTRUTURA OPERACIONAL, FREQUÊNCIA E TERCEIRIZAÇÃO DO SERVIÇO DE COLETA DOMICILIAR E PÚBLICA

 ANO DE
REFERÊNCIA
2010

Município		População atendida declarada		Pop. atendida, segundo a frequência			Coleta Noturna	Coleta com elevação de contêiner	Quantidade de coletadores e mot.	
		Urbana do município	Rural do município	Diária	2 ou 3 vezes por semana	1 vez por semana			Prefeitura	Empresas
Código	Nome/UF	habitante	habitante	%	%	%	exist.	exist.	empregado	empregado
Região Norte		Co050	Co147	Co134	Co135	Co136	Co008	Co131	Co029	Co030
150013	Abel Figueiredo/PA	6.034	0	0	20	80	Não	Não	0	0
170035	Aliança do Tocantins/TO	4.756	0	50	30	20	Sim	Não		
110001	Alta Floresta D'Oeste/RO	20.408	0	0	80	20	Não	Não	9	
170070	Alvorada/TO	7.765	609	75	10	15	Não	Sim		
130008	Anamá/AM	4.100	600	90	10	0	Não	Não		
170100	Ananás/TO	8.144	1.721	0	100	0	Não	Não	3	0
170210	Araguaína/TO	100	0	25	70	5	Sim	Sim	8	32
110002	Ariquemes/RO	68.000	2.750	15	82	3	Sim	Sim	31	12
170240	Arraias/TO	7.371	0	99	1	0	Não	Não	5	
170255	Augustinópolis/TO	13.176	600	60	30	10	Não	Não	8	0
150140	Belém/PA	1.351.597	0				Sim	Sim	1	500
130060	Benjamin Constant/AM	19.000	0	60	30	10	Não	Não	20	
140010	Boa Vista/RR	277.799	0	10	90	0	Sim	Sim	0	120
170370	Brejinho de Nazaré/TO	4.195	990	100	0	0	Não	Não		0
150180	Breves/PA	40.000	0	85	10	5	Sim	Sim	39	0
170380	Buriti do Tocantins/TO	7.000	2.000	0	100	0	Não	Não	6	
150210	Cametá/PA	52.838	51.043	15	50	35	Sim	Sim	63	
150215	Canaã dos Carajás/PA	19.690	5.689	50	45	5	Sim	Não	0	23
150220	Capanema/PA	45.000	5.000	30	50	20	Sim	Sim	0	70
170386	Cariri do Tocantins/TO	2.093	0	100	0	0	Não	Não	4	0
150240	Castanhal/PA	150.000	13.852	5	80	15	Sim	Sim	147	
150270	Conceição do Araguaia/PA	32.464	13.093	50	40	10	Não	Não	50	0
110094	Cujubim/RO	5.500	0							
170720	Dois Irmãos do Tocantins/TO	2.777	0	83	17	0	Não	Não	4	0
170730	Dueré/TO	3.055	0							
170755	Fátima/TO	3.135	0	0	100	0	Não	Não	0	0
170765	Figueirópolis/TO	5.340	0	100	0	0	Não	Não		
170830	Goianorte/TO	2.760	6	90	0	10	Não	Não	7	0
150320	Igarapé-Açu/PA	19.000	0	15	85	0	Não	Não	11	0
150330	Igarapé-Miri/PA	31.443	0	80	20	0	Sim	Não	13	
150350	Irituia/PA	10.537	12.505	50	40	10	Não	Não	5	
171050	Itacajá/TO	4.237	0	0	100	0	Não	Não	10	0
150360	Itaituba/PA	70.000	0	25	65	10	Sim	Não	20	0
171110	Itaporã do Tocantins/TO	1.563	200	0	100	0	Não	Não	5	0
150375	Jacareacanga/PA	4.930	0	100	0	0	Não	Não	5	0
150380	Jacundá/PA	45.683	0	10	80	10	Sim	Não	25	0
171245	Luzinópolis/TO	1.675	947	60	20	20	Não	Não	6	
160030	Macapá/AP	378.017	8.927	27	72	1	Sim	Sim	0	92
150405	Mãe do Rio/PA	23.052	4.500	50	30	20	Não	Não	0	

TABELA Co01 - INFORMAÇÕES SOBRE POPULAÇÃO ATENDIDA, ESTRUTURA OPERACIONAL, FREQUÊNCIA E TERCEIRIZAÇÃO DO SERVIÇO DE COLETA DOMICILIAR E PÚBLICA

 ANO DE
REFERÊNCIA
2010

Município	População atendida declarada		Pop. atendida, segundo a frequência			Coleta Noturna	Coleta com elevação de contêiner	Quantidade de coletadores e mot.	
	Urbana do município	Rural do município	Diária	2 ou 3 vezes por semana	1 vez por semana			Prefeitura	Empresas
	habitante	habitante	%	%	%			empregado	empregado
Região Norte	Co050	Co147	Co134	Co135	Co136	Co008	Co131	Co029	Co030
130260 Manaus/AM	1.700.000	16.000	100	0	0	Sim	Não	0	1.390
150420 Marabá/PA	186.270	47.399	75	25	0	Sim	Não	252	0
150450 Melgaço/PA	5.503	2.000	0	30	70	Não	Não		
150495 Nova Esperança do Piriá/PA	7.964	12.000	50	30	20	Não	Não	0	
150530 Oriximiná/PA	35.000	0	45	35	20	Não		0	55
150540 Ourém/PA	7.438	0	0	100	0	Não	Sim	15	
150543 Ourilândia do Norte/PA	15.600	0	50	30	20	Não	Não	16	0
172100 Palmas/TO	199.568	0	0	100	0	Sim	Sim		75
150555 Pau D'Arco/PA	3.641	0	50	30	20	Não	Não	0	5
171650 Pedro Afonso/TO	10.016	0	6	94	0	Sim	Não	13	0
171750 Pium/TO	3.779	0	100	0	0	Não	Não	12	0
171820 Porto Nacional/TO	37.146	6.000				Sim	Sim	47	
110020 Porto Velho/RO	410.250	0	24	76	0	Sim	Sim	0	480
150600 Prainha/PA	8.959	0	0	80	20	Não	Não	6	0
130353 Presidente Figueiredo/AM	14.000	9.000	61	0	39	Não	Não	0	11
150610 Primavera/PA	6.391	3.500	50	40	10	Não	Não	0	
120040 Rio Branco/AC	308.545	0	25	75	0	Sim	Sim	0	97
171870 Rio dos Bois/TO	1.029	1	0	100	0	Sim	Não	1	0
120042 Rodrigues Alves/AC	6.000	2.585	72	0	28	Não	Não	22	
110028 Rolim de Moura/RO	41.429	9.219	10	80	10	Sim	Sim	32	0
171880 Sampaio/TO	3.091	773	10	20	70	Não	Não	10	
150635 Santa Bárbara do Pará/PA	5.458	11.683	30	60	10	Não	Não	3	
171886 Santa Fé do Araguaia/TO	4.374	0	100	0	0	Não	Não	0	
150655 Santa Luzia do Pará/PA	13.042	0	100	0	0	Não	Não		
171900 Santa Tereza do Tocantins/TO	1.616	0	0	100	0	Não	Não	2	0
150680 Santarém/PA	215.790	0	20	80	0	Sim	Sim	35	60
150710 São Caetano de Odivelas/PA	7.958	8.933	58	28	14	Não	Não	13	
110149 São Francisco do Guaporé/RO	8.000	0	20	30	50	Sim	Não	4	1
150745 São Geraldo do Araguaia/PA	18.000	0	50	30	20	Não	Não	10	0
172090 Taguatinga/TO	10.627	0	60	35	5	Não	Não	6	0
110155 Teixeiraópolis/RO	1.716	0	0	100	0	Não	Não		
150797 Terra Santa/PA	10.335	200				Não	Não	6	
172110 Tocantínia/TO	3.350	1.800	0	100	0	Não	Não	5	0
172120 Tocantinópolis/TO	18.920	1.200	40	55	5	Sim	Não	33	
150808 Tucumã/PA	26.907	0	20	50	30	Sim	Sim	10	0
150810 Tucuruí/PA	70.000	600	25	70	5	Sim	Sim	0	33
150820 Vigia/PA	32.253	15.000	50	40	10	Não	Não	7	
172208 Wanderlândia/TO	5.868	5.113	96	4	0	Não	Não	4	0

TABELA Co02a
INFORMAÇÕES SOBRE QUANTIDADES DE RESÍDUOS SÓLIDOS
DOMICILIARES E PÚBLICOS COLETADOS,
SEGUNDO O TIPO DE RESÍDUO

TABELA Co02a - INFORMAÇÕES SOBRE QUANTIDADES DE RESÍDUOS SÓLIDOS DOMICILIARES E PÚBLICOS COLETADOS, SEGUNDO O TIPO DE RESÍDUO

ANO DE
REFERÊNCIA
2010

Município		Ocorrência de coleta de RPU junto com RDO	Quantidade total de resíduos coletados					Quant. de resíduos domiciliares coletados					Quantidade de resíduos públicos coletados								
			Total	Prefeitura	Empresas	Assoc catadores c/apoio Pref.	Outro executor	Total	Prefeitura	Empresas	Assoc catadores c/apoio Pref.	Outro executor	Total	Prefeitura	Empresas	Assoc catadores c/apoio Pref.	Outro executor				
Código	Nome/UF		t	t	t	t	t	t	t	t	t	t	t	t	t	t	t				
Região Norte			Co154	Co119	Co116	Co117	Cs048	Co142	Co111	Co108	Co109	Cs048	Co140	Co115	Co112	Co113	t	Co141			
150013	Abel Figueiredo/PA	Sim	152	152	0	0	0	0													
170035	Aliança do Tocantins/TO	Sim	922	922	0		0														
110001	Alta Floresta D'Oeste/RO	Não	3.900	3.900	0		0	3.400	3.400	0		0	500	500	0		0				
170070	Alvorada/TO	Não	0	0	0		0	0	0	0		0	0	0	0		0				
130008	Anamá/AM	Sim	792	792	0		0														
170100	Ananás/TO	Não	5.327	5.327	0		0	3.125	3.125	0		0	2.202	2.202	0		0				
170210	Araguaina/TO	Sim																			
110002	Ariquemes/RO	Não	27.127	22.324	3.600		1.204	23.527	22.324	0		1.204	3.600	0	3.600		0				
170240	Arraias/TO	Sim	1.290	1.290	0		0														
170255	Augustinópolis/TO	Não	2.000	2.000	0		0	0	0	0		0	2.000	2.000	0		0				
150140	Belém/PA	Não	415.769	0	412.808	2.962	0	415.769	0	412.808	2.962	0	0	0	0		0				
130060	Benjamin Constant/AM	Sim	720	720	0		0														
140010	Boa Vista/RR	Não	325.333	0	325.333		0	136.522	0	136.522		0	188.811	0	188.811		0				
170370	Brejinho de Nazaré/TO	Não																			
150180	Breves/PA	Não	13.309	13.309	0		0	11.788	11.788	0		0	1.521	1.521	0		0				
170380	Buriti do Tocantins/TO	Sim																			
150210	Cametá/PA	Sim	11.935	11.935	0		0														
150215	Canaã dos Carajás/PA	Sim																			
150220	Capanema/PA	Não	32.000	12.000	18.000	2.000	0	20.000	0	18.000	2.000	0	12.000	12.000	0		0				
170386	Cariri do Tocantins/TO	Sim	3.000	3.000	0		0														
150240	Castanhal/PA	Não	50.578	38.802	11.675	101	0	46.066	36.772	9.193	101	0	4.512	2.030	2.482		0				
150270	Conceição do Araguaia/PA	Não	12.680	11.240	0	1.440	0	11.960	10.520	0	1.440	0	720	720	0		0				
110094	Cujubim/RO	Não																			
170720	Dois Irmãos do Tocantins/TO	Não																			
170730	Dueré/TO	Sim																			
170755	Fátima/TO	Sim																			
170765	Figueirópolis/TO	Não	300	300	0		0	200	200	0		0	100	100	0		0				
170830	Goianorte/TO	Sim	170	150	0		20														
150320	Igarapé-Açu/PA	Não	6.000	6.000	0		0	4.500	4.500	0		0	1.500	1.500	0		0				
150330	Igarapé-Miri/PA	Não	8.736	7.886	0	850	0	8.424	7.574	0	850	0	312	312	0		0				
150350	Irituia/PA	Sim	16	16	0		0														
171050	Itacajá/TO	Sim	4.320	4.320	0		0														
150360	Itaituba/PA	Não	1.885	1.885	0		0	785	785	0		0	1.100	1.100	0		0				
171110	Itaporã do Tocantins/TO	Não	925	925	0		0	770	770	0		0	155	155	0		0				
150375	Jacareacanga/PA	Sim																			
150380	Jacundá/PA	Não	12.000	12.000	0		0	9.600	9.600	0		0	2.400	2.400	0		0				
171245	Luzinópolis/TO	Sim	548	548	0		0														
160030	Macapá/AP	Não	94.569	1.798	92.770		0	84.189	214	83.975		0	10.379	1.584	8.795		0				
150405	Mãe do Rio/PA	Sim	16	16	0		0														

TABELA Co02a - INFORMAÇÕES SOBRE QUANTIDADES DE RESÍDUOS SÓLIDOS DOMICILIARES E PÚBLICOS COLETADOS, SEGUNDO O TIPO DE RESÍDUO
**ANO DE
REFERÊNCIA
2010**

Município		Ocorrência de coleta de RPU junto com RDO	Quantidade total de resíduos coletados					Quant. de resíduos domiciliares coletados					Quantidade de resíduos públicos coletados				
			Total	Prefeitura	Empresas	Assoc catadores c/apoio Pref.	Outro executor	Total	Prefeitura	Empresas	Assoc catadores c/apoio Pref.	Outro executor	Total	Prefeitura	Empresas	Assoc catadores c/apoio Pref	Outro executor
Código	Nome/UF		t	t	t	t	t	t	t	t	t	t	t	t	t	t	t
Região Norte			Co154	Co119	Co116	Co117	Cs048	Co142	Co111	Co108	Co109	Cs048	Co140	Co115	Co112	Co113	t
130260	Manaus/AM	Não	1.055.035	0	1.055.000	35	0	758.035	0	758.000	35	0	297.000	0	297.000		0
150420	Marabá/PA	Sim	35.280	35.280	0		0										
150450	Melgaço/PA	Sim	100	100	0	0	0			0							
150495	Nova Esperança do Piriá/PA	Sim	16	16	0		0										
150530	Oriximiná/PA	Não	10.368	0	10.368		0	10.368	0	10.368		0	0	0	0		0
150540	Ourém/PA	Não	1.296	1.296	0	0	0	864	864	0	0	0	432	432	0		0
150543	Ourilândia do Norte/PA	Não															
172100	Palmas/TO	Sim	65.727	0	65.727	0	0				0						
150555	Pau D'Arco/PA	Sim	1.800	0	1.800		0										
171650	Pedro Afonso/TO	Sim	14.600	14.600	0		0										
171750	Pium/TO	Não	2.583	2.583	0		0	2.511	2.511	0		0	72	72	0		0
171820	Porto Nacional/TO	Não	60.000	60.000	0		0	20.000	20.000	0		0	40.000	40.000	0		0
110020	Porto Velho/RO	Não	117.699	0	117.699		0	103.580	0	103.580		0	14.119	0	14.119		0
150600	Praíha/PA	Sim	1.116	1.116	0		0										
130353	Presidente Figueiredo/AM	Não	8.620	0	8.620		0	6.900	0	6.900		0	1.720	0	1.720		0
150610	Primavera/PA	Sim	16	16	0		0										
120040	Rio Branco/AC	Sim	65.966	0	65.911	55	0	55			55						
171870	Rio dos Bois/TO	Sim	0	0	0		0										
120042	Rodrigues Alves/AC	Sim	45	45	0		0										
110028	Rolim de Moura/RO	Não	31.200	31.200	0		0	29.640	29.640	0		0	1.560	1.560	0		0
171880	Sampaio/TO	Sim				0					0						
150635	Santa Bárbara do Pará/PA	Sim	3	3	0		0										
171886	Santa Fé do Araguaia/TO	Sim	0	0	0		0										
150655	Santa Luzia do Pará/PA	Não	6.580	6.580	0		0	6.480	6.480	0		0	100	100	0		0
171900	Santa Tereza do Tocantins/TO	Sim															
150680	Santarém/PA	Sim	41.754	41.754	0		0										
150710	São Caetano de Odivelas/PA	Não	1.260	1.260	0		0	720	720	0		0	540	540	0		0
110149	São Francisco do Guaporé/RO	Não		0	0		0	0	0	0		0	0	0	0		0
150745	São Geraldo do Araguaia/PA	Sim	1.440	1.440	0		0										
172090	Taguatinga/TO	Não	2.172	2.172	0		0	2.160	2.160	0		0	12	12	0		0
110155	Teixeirópolis/RO	Sim															
150797	Terra Santa/PA	Não															
172110	Tocantínia/TO	Não	1.300	1.300	0		0	1.150	1.150	0		0	150	150	0		0
172120	Tocantinópolis/TO	Sim															
150808	Tucumã/PA	Não	16.400	16.400	0		0	15.000	15.000	0		0	1.400	1.400	0		0
150810	Tucuruí/PA	Não	24.600	0	24.600		0	19.200	0	19.200		0	5.400	0	5.400		0
150820	Vigia/PA	Sim	16	16	0		0										
172208	Wanderlândia/TO	Não	8.500	8.500	0		0	7.000	7.000	0		0	1.500	1.500	0		0

TABELA Co02b
INFORMAÇÕES SOBRE QUANTIDADES DE RESÍDUOS SÓLIDOS
DOMICILIARES E PÚBLICOS COLETADOS,
SEGUNDO A NATUREZA DO AGENTE-EXECUTOR

TABELA Co02b - INFORMAÇÕES SOBRE QUANTIDADES DE RESÍDUOS SÓLIDOS DOMICILIARES E PÚBLICOS COLETADOS, SEGUNDO A NATUREZA DO AGENTE-EXECUTOR

 ANO DE
REFERÊNCIA
2010

Município	Ocorrência de coleta de RPU junto com RDO	Qtde. total de resíduos coletados			Qtde. total coletada por agente público			Qtde. total coletada por agente privado			Qtde. Tot. col. por catadores c/apoio Pref.			Qtde. total coletada por outros agentes		
		Total	Domiciliar	Público	Total	Domiciliar	Público	Total	Domiciliar	Público	Total	Domiciliar	Público	Total	Domiciliar	Público
		t	t	t	t	t	t	t	t	t	t	t	t	t	t	t
Região Norte	Co154	Co119	Co111	Co115	Co116	Co108	Co112	Co117	Co109	Co113	Cs048	Cs048		Co142	Co140	Co141
150013 Abel Figueiredo/PA	Sim	152			152			0			0	0		0		
170035 Aliança do Tocantins/TO	Sim	922			922			0						0		
110001 Alta Floresta D'Oeste/RO	Não	3.900	3.400	500	3.900	3.400	500	0	0	0				0	0	0
170070 Alvorada/TO	Não	0	0	0	0	0	0	0	0	0				0	0	0
130008 Anamá/AM	Sim	792			792			0						0		
170100 Ananás/TO	Não	5.327	3.125	2.202	5.327	3.125	2.202	0	0	0				0	0	0
170210 Araguaína/TO	Sim															
110002 Ariquemes/RO	Não	27.127	23.527	3.600	22.324	22.324	0	3.600	0	3.600				1.204	1.204	0
170240 Arraias/TO	Sim	1.290			1.290			0						0		
170255 Augustinópolis/TO	Não	2.000	0	2.000	2.000	0	2.000	0	0	0				0	0	0
150140 Belém/PA	Não	415.769	415.769	0	0	0	0	412.808	412.808	0	2.962	2.962		0	0	0
130060 Benjamin Constant/AM	Sim	720			720			0						0		
140010 Boa Vista/RR	Não	325.333	136.522	188.811	0	0	0	325.333	136.522	188.811				0	0	0
170370 Brejinho de Nazaré/TO	Não															
150180 Breves/PA	Não	13.309	11.788	1.521	13.309	11.788	1.521	0	0	0				0	0	0
170380 Buriti do Tocantins/TO	Sim															
150210 Cametá/PA	Sim	11.935			11.935			0						0		
150215 Canaã dos Carajás/PA	Sim															
150220 Capanema/PA	Não	32.000	20.000	12.000	12.000	0	12.000	18.000	18.000	0	2.000	2.000		0	0	0
170386 Cariri do Tocantins/TO	Sim	3.000			3.000			0						0		
150240 Castanhal/PA	Não	50.578	46.066	4.512	38.802	36.772	2.030	11.675	9.193	2.482	101	101		0	0	0
150270 Conceição do Araguaia/PA	Não	12.680	11.960	720	11.240	10.520	720	0	0	0	1.440	1.440		0	0	0
110094 Cujubim/RO	Não															
170720 Dois Irmãos do Tocantins/TO	Não															
170730 Dueré/TO	Sim															
170755 Fátima/TO	Sim															
170765 Figueirópolis/TO	Não	300	200	100	300	200	100	0	0	0				0	0	0
170830 Goianorte/TO	Sim	170			150			0						20		
150320 Igarapé-Açu/PA	Não	6.000	4.500	1.500	6.000	4.500	1.500	0	0	0				0	0	0
150330 Igarapé-Miri/PA	Não	8.736	8.424	312	7.886	7.574	312	0	0	0	850	850		0	0	0
150350 Irituia/PA	Sim	16			16			0						0		
171050 Itacajá/TO	Sim	4.320			4.320			0						0		
150360 Itaituba/PA	Não	1.885	785	1.100	1.885	785	1.100	0	0	0				0	0	0
171110 Itaporã do Tocantins/TO	Não	925	770	155	925	770	155	0	0	0				0	0	0
150375 Jacareacanga/PA	Sim															
150380 Jacundá/PA	Não	12.000	9.600	2.400	12.000	9.600	2.400	0	0	0				0	0	0
171245 Luzinópolis/TO	Sim	548			548			0						0		
160030 Macapá/AP	Não	94.569	84.189	10.379	1.798	214	1.584	92.770	83.975	8.795				0	0	0
150405 Mãe do Rio/PA	Sim	16			16			0						0		

TABELA Co02b - INFORMAÇÕES SOBRE QUANTIDADES DE RESÍDUOS SÓLIDOS DOMICILIARES E PÚBLICOS COLETADOS, SEGUNDO A NATUREZA DO AGENTE-EXECUTOR

 ANO DE
REFERÊNCIA
2010

Município	Ocorrência de coleta de RPU junto com RDO	Qtde. total de resíduos coletados			Qtde. total coletada por agente público			Qtde. total coletada por agente privado			Qtde. Tot. col. por catadores c/apoio Pref.			Qtde. total coletada por outros agentes		
		Total	Domiciliar	Público	Total	Domiciliar	Público	Total	Domiciliar	Público	Total	Domiciliar	Público	Total	Domiciliar	Público
		t	t	t	t	t	t	t	t	t	t	t	t	t	t	t
Região Norte	Co154	Co119	Co111	Co115	Co116	Co108	Co112	Co117	Co109	Co113	Cs048	Cs048		Co142	Co140	Co141
130260 Manaus/AM	Não	1.055.035	758.035	297.000	0	0	0	1.055.000	758.000	297.000	35	35		0	0	0
150420 Marabá/PA	Sim	35.280			35.280			0						0		
150450 Melgaço/PA	Sim	100			100			0			0	0		0		
150495 Nova Esperança do Piriá/PA	Sim	16			16			0						0		
150530 Oriximiná/PA	Não	10.368	10.368	0	0	0	0	10.368	10.368	0				0	0	0
150540 Ourém/PA	Não	1.296	864	432	1.296	864	432	0	0	0	0	0		0	0	0
150543 Ourilândia do Norte/PA	Não															
172100 Palmas/TO	Sim	65.727			0			65.727			0	0		0		
150555 Pau D'Arco/PA	Sim	1.800			0			1.800						0		
171650 Pedro Afonso/TO	Sim	14.600			14.600			0						0		
171750 Pium/TO	Não	2.583	2.511	72	2.583	2.511	72	0	0	0				0	0	0
171820 Porto Nacional/TO	Não	60.000	20.000	40.000	60.000	20.000	40.000	0	0	0				0	0	0
110020 Porto Velho/RO	Não	117.699	103.580	14.119	0	0	0	117.699	103.580	14.119				0	0	0
150600 Prainha/PA	Sim	1.116			1.116			0						0		
130353 Presidente Figueiredo/AM	Não	8.620	6.900	1.720	0	0	0	8.620	6.900	1.720				0	0	0
150610 Primavera/PA	Sim	16			16			0						0		
120040 Rio Branco/AC	Sim	65.966	55		0			65.911			55	55		0		
171870 Rio dos Bois/TO	Sim	0			0			0						0		
120042 Rodrigues Alves/AC	Sim	45			45			0						0		
110028 Rolim de Moura/RO	Não	31.200	29.640	1.560	31.200	29.640	1.560	0	0	0				0	0	0
171880 Sampaio/TO	Sim										0	0				
150635 Santa Bárbara do Pará/PA	Sim	3			3			0						0		
171886 Santa Fé do Araguaia/TO	Sim	0			0			0						0		
150655 Santa Luzia do Pará/PA	Não	6.580	6.480	100	6.580	6.480	100	0	0	0				0	0	0
171900 Santa Tereza do Tocantins/TO	Sim															
150680 Santarém/PA	Sim	41.754			41.754			0						0		
150710 São Caetano de Odivelas/PA	Não	1.260	720	540	1.260	720	540	0	0	0				0	0	0
110149 São Francisco do Guaporé/RO	Não		0	0	0	0	0	0	0	0				0	0	0
150745 São Geraldo do Araguaia/PA	Sim	1.440			1.440			0						0		
172090 Taguatinga/TO	Não	2.172	2.160	12	2.172	2.160	12	0	0	0				0	0	0
110155 Teixeiraópolis/RO	Sim															
150797 Terra Santa/PA	Não															
172110 Tocantínia/TO	Não	1.300	1.150	150	1.300	1.150	150	0	0	0				0	0	0
172120 Tocantinópolis/TO	Sim															
150808 Tucumã/PA	Não	16.400	15.000	1.400	16.400	15.000	1.400	0	0	0				0	0	0
150810 Tucuruí/PA	Não	24.600	19.200	5.400	0	0	0	24.600	19.200	5.400				0	0	0
150820 Vigia/PA	Sim	16			16			0						0		
172208 Wanderlândia/TO	Não	8.500	7.000	1.500	8.500	7.000	1.500	0	0	0				0	0	0

TABELA Co03
INFORMAÇÕES DIVERSAS SOBRE COLETA DE RESÍDUOS SÓLIDOS

TABELA Co03 - INFORMAÇÕES DIVERSAS SOBRE COLETA DE RESÍDUOS SÓLIDOS

ANO DE
REFERÊNCIA
2010

Município		Remessa de resíduos domiciliares ou públicos p/ outro município		Uso de balança	Serviço terceirizado de Coleta de RDO+RPU			Serviço terceirizado de trasnporte da unidade transbordo à destino final		Serv. terc. de disposição final em aterro	
		Ocor- rência	Município(s) de destino		Valor contratual	Incluído transporte até a und. transbordo ou destino final	Distância média até a unidade	Valor contratual	Distância média até a unidade	Ocorrência de operação do aterro por execução privado	Valor Contratual
					R\$/t	exist.	Km	R\$/t	km	exist.	R\$/t
Código	Nome/UF										
Região Norte		Co019	Co020	Co021	Co012	Co148	Co150	Co146	Co152	Up060	Up014
150013	Abel Figueiredo/PA	Não		Não							
170035	Aliança do Tocantins/TO	Não		Não						Não	
110001	Alta Floresta D'Oeste/RO	Não		Não							
170070	Alvorada/TO	Não		Sim							
130008	Anamá/AM	Não		Não							
170100	Ananás/TO	Não		Não		Não			< 15Km	Não	
170210	Araguaína/TO	Não		Sim	88,24	Sim	< 15Km			Sim	141,30
110002	Ariquemes/RO	Não		Não	31,28	Sim	< 15Km			Não	
170240	Arraias/TO	Não		Não							
170255	Augustinópolis/TO	Não		Não							
150140	Belém/PA	Não		Sim	77,32	Sim	< 15Km			Não	
130060	Benjamin Constant/AM	Não		Não	10,00	Não		10,00	< 15Km	Não	
140010	Boa Vista/RR	Não		Sim	59,99	Sim	18			Sim	19,80
170370	Brejinho de Nazaré/TO	Não		Não							
150180	Breves/PA	Não		Não							
170380	Buriti do Tocantins/TO	Não		Não							
150210	Cametá/PA	Não		Não							
150215	Canaã dos Carajás/PA	Não		Não	104,92	Sim	< 15Km			Sim	
150220	Capanema/PA	Não		Não	106,67	Sim	< 15Km			Não	
170386	Cariri do Tocantins/TO	Não		Não							
150240	Castanhal/PA	Não		Não							
150270	Conceição do Araguaia/PA	Não		Não						Não	
110094	Cujubim/RO										
170720	Dois Irmãos do Tocantins/TO	Não		Não		Não			< 15Km	Não	
170730	Dueré/TO										
170755	Fátima/TO	Não		Não	10,00	Sim	< 15Km			Não	
170765	Figueirópolis/TO	Não		Não	400,00	Sim	< 15Km			Não	
170830	Goianorte/TO	Não		Não	60,00	Sim	< 15Km			Não	
150320	Igarapé-Açu/PA	Não		Não							
150330	Igarapé-Miri/PA	Não		Não							
150350	Irituia/PA	Não		Não							
171050	Itacajá/TO	Não		Não							
150360	Itaituba/PA	Não		Não							
171110	Itaporã do Tocantins/TO	Não		Não							
150375	Jacareacanga/PA	Não		Não							
150380	Jacundá/PA	Não		Não							
171245	Luzinópolis/TO	Não		Não	294,43	Sim	< 15Km			Não	
160030	Macapá/AP	Não		Sim	107,27	Sim	20			Sim	39,80
150405	Mãe do Rio/PA	Não		Não							

TABELA Co03 - INFORMAÇÕES DIVERSAS SOBRE COLETA DE RESÍDUOS SÓLIDOS

ANO DE
REFERÊNCIA
2010

Município		Remessa de resíduos domiciliares ou públicos p/ outro município		Uso de balança	Serviço terceirizado de Coleta de RDO+RPU			Serviço terceirizado de trasnporte da unidade transbordo à destino final		Serv. terc. de disposição final em aterro	
		Ocor- rência	Município(s) de destino		Valor contratual	Incluído transporte até a und. transbordo ou destino final	Distância média até a unidade	Valor contratual	Distância média até a unidade	Ocorrência de operação do aterro por execução privado	Valor Contratual
Código	Nome/UF				R\$/t	exist.	Km	R\$/t	km		exist.
Região Norte		Co019	Co020	Co021	Co012	Co148	Co150	Co146	Co152	Up060	Up014
130260	Manaus/AM	Não		Sim	97,42	Sim	25			Sim	49,87
150420	Marabá/PA	Não		Sim							
150450	Melgaço/PA	Não		Não							
150495	Nova Esperança do Piriá/PA	Não		Não							
150530	Oriximiná/PA	Não		Não	48,17	Sim	< 15Km			Não	
150540	Ourém/PA	Não		Não	100,00	Sim				Não	
150543	Ourilândia do Norte/PA	Não		Não							
172100	Palmas/TO	Não		Sim	65,20	Sim	26			Não	
150555	Pau D'Arco/PA										
171650	Pedro Afonso/TO	Não		Não							
171750	Pium/TO	Não		Não							
171820	Porto Nacional/TO	Não		Sim							
110020	Porto Velho/RO	Não		Sim		Sim	18			Não	
150600	Prainha/PA	Não		Não							
130353	Presidente Figueiredo/AM	Não		Não	37,60	Sim	< 15Km			Não	
150610	Primavera/PA	Não		Não						Não	
120040	Rio Branco/AC	Não		Sim	96,73	Sim	22			Sim	29,71
171870	Rio dos Bois/TO	Não		Não	100,00	Sim	25			Não	
120042	Rodrigues Alves/AC	Não		Não	11,00	Não			< 15Km	Não	
110028	Rolim de Moura/RO	Não		Não	10,00	Não		10,00	< 15Km	Não	
171880	Sampaio/TO	Não		Não	300,00	Não			< 15Km	Não	
150635	Santa Bárbara do Pará/PA	Não		Não	10,00	Não		15,00	0	Não	
171886	Santa Fé do Araguaia/TO	Não		Não		Não			< 15Km	Não	
150655	Santa Luzia do Pará/PA	Não		Não							
171900	Santa Tereza do Tocantins/TO	Não		Não							
150680	Santarém/PA	Não		Não	96,63	Sim	< 15Km				
150710	São Caetano de Odivelas/PA	Não		Não						Não	
110149	São Francisco do Guaporé/RO	Não		Não	19,88	Sim	< 15Km			Não	
150745	São Geraldo do Araguaia/PA	Não		Não		Sim	< 15Km			Não	
172090	Taguatinga/TO	Não		Não						Não	
110155	Teixeirópolis/RO	Não		Não							
150797	Terra Santa/PA	Não		Não							
172110	Tocantinia/TO	Não		Não		Não			< 15Km	Não	
172120	Tocantinópolis/TO										
150808	Tucumã/PA	Não		Não							
150810	Tucuruí/PA	Não		Não	146,68	Sim	< 15Km			Não	
150820	Vigia/PA	Não		Não							
172208	Wanderlândia/TO	Não		Não	12,00	Não		12,00	< 15Km	Não	

TABELA Co04a

INFORMAÇÕES SOBRE VEÍCULOS DE AGENTES PÚBLICOS
NA COLETA DE RESÍDUOS SÓLIDOS DOMICILIARES E PÚBLICOS

TABELA Co04a - INFORMAÇÕES SOBRE VEÍCULOS DE AGENTES PÚBLICOS
NA COLETA DE RESÍDUOS SÓLIDOS DOMICILIARES E PÚBLICOS

ANO DE
REFERÊNCIA
2010

Município		Quantidade de veículos de agentes públicos, por idade, em anos																	
		Caminhão compactador			Cam. bascul. carroceria ou baú			Caminhões poliguindaste			Trator agrícola com reboque			Tração animal			Embarcações		
		Até 5	6 a 10	Mais de 10	Até 5	6 a 10	Mais de 10	Até 5	6 a 10	Mais de 10	Até 5	6 a 10	Mais de 10	Até 5	6 a 10	Mais de 10	Até 5	6 a 10	Mais de 10
		unidade	unidade	unidade	unidade	unidade	unidade	unidade	unidade	unidade	unidade	unidade	unidade	unidade	unidade	unidade	unidade	unidade	unidade
Código	Nome/UF	Co054	Co055	Co056	Co063	Co064	Co065	Co072	Co073	Co074	Co081	Co082	Co083	Co090	Co091	Co092	Co155	Co156	Co157
Região Norte		Co054	Co055	Co056	Co063	Co064	Co065	Co072	Co073	Co074	Co081	Co082	Co083	Co090	Co091	Co092	Co155	Co156	Co157
150013	Abel Figueiredo/PA	0			1	2		0					1		0			0	
170035	Aliança do Tocantins/TO	0	0	0	0	0	1	0	0	0	0	0	2	0	0		0	0	0
110001	Alta Floresta D'Oeste/RO		1				2												
170070	Alvorada/TO	0	2	0	0	2	0	0	0	0	0	1	0	0	0		0	0	0
130008	Anamá/AM	2	0	0	2	0	0	1	0	0	0	0	0	0	0		0	1	0
170100	Ananás/TO	0	0	0	0	0	0	0	0	0	0	0	0	0	0		0	0	0
170210	Araguaína/TO	0	0	0	0	4	0	0	0	0	0	0	6	0	0		0	0	0
110002	Ariquemes/RO	2	2	0	0	0	1	0	0	1	0	0	0	0	0		0	0	0
170240	Arraias/TO			1															
170255	Augustinópolis/TO	0	0	0	0	0	4	0	0	0	0	0	2	0	0		0	0	0
150140	Belém/PA	45			50			10			1			0			0		
130060	Benjamin Constant/AM	0	0	0	0	0	4	0	0	0	0	0	1	0	0		0	0	0
140010	Boa Vista/RR	0	0	0	0	0	0		0	0	0	0	0	0	0		0	0	0
170370	Brejinho de Nazaré/TO	0	0	0	1	0	0	0	0	0	1	0	0	0	0		0	0	0
150180	Breves/PA	0	1	0	1	3	1	0	0	0	2	1	0	0	0		0	0	0
170380	Buriú do Tocantins/TO				1						2								
150210	Cametá/PA	1					5					3	2						
150215	Canaã dos Carajás/PA	0	0	0	0	0	0	0	0	0	0	0	0	0	0		0	0	0
150220	Capanema/PA	0	3	0															
170386	Cariri do Tocantins/TO	0	0	0	0	2	0	0	0	0	2	2	0	0	0		0	0	0
150240	Castanhal/PA																		
150270	Conceição do Araguaia/PA		1	2			3						1						
110094	Cujubim/RO																		
170720	Dois Irmãos do Tocantins/TO	0	0	0	0	0	1	0	0	0	0	0	1	0	0		0	0	0
170730	Dueré/TO																		
170755	Fátima/TO											1							
170765	Figueirópolis/TO	1			2			0			2			0			0		
170830	Goianorte/TO	0	0	0	0	0	1	0	0	0	0	0	1	0	0		0	0	0
150320	Igarapé-Açu/PA					3					1								
150330	Igarapé-Miri/PA				2						2								
150350	Irituia/PA					4							4				5		
171050	Itacajá/TO	0	0	0	0	0		0	0	0	0	1	0	0	0		0	1	0
150360	Itaituba/PA	0	3			3													
171110	Itaporã do Tocantins/TO	0	0	0	0	0	1	0	0	0	0	0	0	0	0		0	0	0
150375	Jacareacanga/PA	0	0	0	1	0	2	0	0	0	0	0	0	0	0		0	0	0
150380	Jacundá/PA			2			1												
171245	Luzinópolis/TO				1														
160030	Macapá/AP					4												1	
150405	Mãe do Rio/PA						3					2			1				

**TABELA Co04a - INFORMAÇÕES SOBRE VEÍCULOS DE AGENTES PÚBLICOS
NA COLETA DE RESÍDUOS SÓLIDOS DOMICILIARES E PÚBLICOS**

ANO DE
REFERÊNCIA
2010

Município		Quantidade de veículos de agentes públicos, por idade, em anos																		
		Caminhão compactador			Cam. bascul. carroceria ou baú			Caminhões poliguindaste			Trator agrícola com reboque			Tração animal			Embarcações			
		Até 5	6 a 10	Mais de 10	Até 5	6 a 10	Mais de 10	Até 5	6 a 10	Mais de 10	Até 5	6 a 10	Mais de 10	Até 5	6 a 10	Mais de 10	Até 5	6 a 10	Mais de 10	
Código	Nome/UF	unidade	unidade	unidade	unidade	unidade	unidade	unidade	unidade	unidade	unidade	unidade	unidade	unidade	unidade	unidade	unidade	unidade	unidade	
Região Norte		Co054	Co055	Co056	Co063	Co064	Co065	Co072	Co073	Co074	Co081	Co082	Co083	Co090	Co091	Co092	Co155	Co156	Co157	
130260	Manaus/AM	0	0	0	10	15	0	0	0	0	0	0	0	0	0	0	2	0	0	
150420	Marabá/PA	7	1	0	11	0	0	4	0	0	0	0	0	0	0	0	0	0	0	
150450	Melgaço/PA	0	0	0	1	0	0	0	0	0	1	0	0	0	0	0	0	0	0	
150495	Nova Esperança do Piriá/PA					2							2		3					
150530	Oriximiná/PA	0	0	0	0	0	0	0	0	0	0	0	0	0	0	0	0	0	0	
150540	Ourém/PA				1		2		1				1							
150543	Ourilândia do Norte/PA	3	0	0	0	1	0	0		0	0	2	0	0	0	0	0	0	0	
172100	Palmas/TO				2															
150555	Pau D'Arco/PA																			
171650	Pedro Afonso/TO	0	0	0	0	1	2	0	0	0	0	0	3	0	0	0	0	0	0	
171750	Pium/TO			1			1						1							
171820	Porto Nacional/TO	2	2		1	5		0			3			0			1			
110020	Porto Velho/RO	0	0	0	0	0	0	0	0	0	0	0	0	0	0	0	0	0	0	
150600	Prainha/PA	1	0	0	0	0	5	0	0	0	0	0	0	0	0	0	0	0	0	
130353	Presidente Figueiredo/AM																			
150610	Primavera/PA					4							3			2				
120040	Rio Branco/AC	0	0	0	0	10	0	0	0	0	0	0	0	0	0	0	0	0	0	
171870	Rio dos Bois/TO	0	0	0	0	0	0	0	0	0	0	1	0	0	0	0	0	0	0	
120042	Rodrigues Alves/AC	0	0	0	0	0	0	0	0	0	0	0	0	0	0	0	0	0	0	
110028	Rolim de Moura/RO	2	0	0	0	0	0	0	0	0	0		0	0	0	0	0	0		
171880	Sampaio/TO	0	1	0	1	0	0	0	0	0	0	1	0	0	0	0	0	0	0	
150635	Santa Bárbara do Pará/PA					1	1													
171886	Santa Fé do Araguaia/TO					2														
150655	Santa Luzia do Pará/PA																			
171900	Santa Tereza do Tocantins/TO	0	0	0	0	0	1	0	0	0	0	0	0	0	0	0	0	0	0	
150680	Santarém/PA	0	0	0	0	1	0	0	0	0	0	0	0		35	0	0	0	0	
150710	São Caetano de Odivelas/PA	0	0	0	1	0	4	0	0	0	0	0	0	0	0	0	0	0	0	
110149	São Francisco do Guaporé/RO																			
150745	São Geraldo do Araguaia/PA	0	0	0	0	3	0	0	1	0	0	4	0	0	0	0	0	0	0	
172090	Taguatinga/TO	0	0	1	0	0	0	0	0	0	0	0	0	0	0	0	0	0	0	
110155	Teixeirópolis/RO																			
150797	Terra Santa/PA					1														
172110	Tocantinia/TO	1	0	0	1	0	0	0	0	0	1	0	0	0	0	0	0	0	0	
172120	Tocantinópolis/TO	1				5														
150808	Tucumã/PA		1			1						2								
150810	Tucuruí/PA	0	2	0	0	5	0	0	2	0	0	0	0	0	0	0	0	0	0	
150820	Vigia/PA		1				3						2			1				
172208	Wanderlândia/TO	0	0	0	4	0	0	0	0	0	0	0	0	0	0	0	4	0		

TABELA Co04b

INFORMAÇÕES SOBRE VEÍCULOS DE AGENTES PRIVADOS
NA COLETA DE RESÍDUOS SÓLIDOS DOMICILIARES E PÚBLICOS

TABELA Co04b - INFORMAÇÕES SOBRE VEÍCULOS DE AGENTES PRIVADOS
NA COLETA DE RESÍDUOS SÓLIDOS DOMICILIARES E PÚBLICOS

ANO DE
REFERÊNCIA
2010

Município		Quantidade de veículos dos agentes privados, por idade, em anos																	
		Caminhão compactador			Cam. bascul. carroceria ou baú			Caminhões poliguindaste			Trator agrícola com reboque			Tração animal			Embarcações		
		Até 5	6 a 10	Mais de 10	Até 5	6 a 10	Mais de 10	Até 5	6 a 10	Mais de 10	Até 5	6 a 10	Mais de 10	Até 5	6 a 10	Mais de 10	Até 5	6 a 10	Mais de 10
		unidade	unidade	unidade	unidade	unidade	unidade	unidade	unidade	unidade	unidade	unidade	unidade	unidade	unidade	unidade	unidade	unidade	unidade
Código	Nome/UF	Co057	Co058	Co059	Co066	Co067	Co068	Co075	Co076	Co077	Co084	Co085	Co086	Co093	Co094	Co095	Co158	Co159	Co160
Região Norte		Co057	Co058	Co059	Co066	Co067	Co068	Co075	Co076	Co077	Co084	Co085	Co086	Co093	Co094	Co095	Co158	Co159	Co160
150013	Abel Figueiredo/PA																		
170035	Aliança do Tocantins/TO	0	0	0	0	0	0	0	0		0	0	0	0	0	0	0	0	0
110001	Alta Floresta D'Oeste/RO																		
170070	Alvorada/TO	0	0	0	0	0	0	0	0	0	0	0	0	0	0	0	0	0	0
130008	Anamá/AM	0	0	0	0	0	0	0	0	0	0	0	0	0	0	0	0	0	0
170100	Ananás/TO	0	0	0	0	0	1	0	0	0	0	0	1	0	0	0	0	0	0
170210	Araguaína/TO	0	6	0	0	1	0	0	2	0	0	0	0	0	0	0	0	0	0
110002	Ariquemes/RO	0	0	0	1	0	1	0	0	0	0	0	2	0	0	0	0	0	0
170240	Arraias/TO																		
170255	Augustinópolis/TO	0	0	0	0	0	0	0	0	0	0	0	0	0	0	0	0	0	0
150140	Belém/PA																		
130060	Benjamin Constant/AM	0	0	0	0	0	0	0	0	0	0	0	0	0	0	0	0		0
140010	Boa Vista/RR	8	5	0	4	7	16	0	0	0	0	0	0	0	0	0	0	0	0
170370	Brejinho de Nazaré/TO	0	0	0	0	0	0	0	0	0	0	0	0	0	0	0	0	0	0
150180	Breves/PA	0	0	0	0	0	0	0	0	0	0	0	0	0	0	0	0	0	0
170380	Burití do Tocantins/TO																		
150210	Cametá/PA																		
150215	Canaã dos Carajás/PA	0	2	0	0	5	0	0	0	0	0	1	0	0	0	0	0	0	0
150220	Capanema/PA	0	0	0	5			1											
170386	Cariri do Tocantins/TO	0	0	0	0	0	0	0	0	0	0	0	0	0	0	0	0	0	0
150240	Castanhal/PA																		
150270	Conceição do Araguaia/PA																		
110094	Cujubim/RO																		
170720	Dois Irmãos do Tocantins/TO	0	0	0	0	0	0	0	0	0	0	0	0	0	0	0	0	0	0
170730	Dueré/TO																		
170755	Fátima/TO																		
170765	Figueirópolis/TO																		
170830	Goianorte/TO	0	0	0	0	0	0	0	0	0	0	0	0	0	0	0	0	0	0
150320	Igarapé-Açu/PA																		
150330	Igarapé-Miri/PA																		
150350	Irituia/PA																		
171050	Itacajá/TO	0	0	0		1		0	0	0	0	0	0	0	0	0	0	0	0
150360	Itaituba/PA																		
171110	Itaporã do Tocantins/TO	0	0	0	0	0	0	0	0	0	0	0	0	0	0	0	0	0	0
150375	Jacareacanga/PA																		
150380	Jacundá/PA																		
171245	Luzinópolis/TO																		
160030	Macapá/AP	11									1								
150405	Mãe do Rio/PA																		

**TABELA Co04b - INFORMAÇÕES SOBRE VEÍCULOS DE AGENTES PRIVADOS
NA COLETA DE RESÍDUOS SÓLIDOS DOMICILIARES E PÚBLICOS**

ANO DE
REFERÊNCIA
2010

Município		Quantidade de veículos dos agentes privados, por idade, em anos																	
		Caminhão compactador			Cam. bascul. carroceria ou baú			Caminhões poliguindaste			Trator agrícola com reboque			Tração animal			Embarcações		
Código	Nome/UF	Até 5	6 a 10	Mais de 10	Até 5	6 a 10	Mais de 10	Até 5	6 a 10	Mais de 10	Até 5	6 a 10	Mais de 10	Até 5	6 a 10	Mais de 10	Até 5	6 a 10	Mais de 10
		unidade	unidade	unidade	unidade	unidade	unidade	unidade	unidade	unidade	unidade	unidade	unidade	unidade	unidade	unidade	unidade	unidade	unidade
Região Norte		Co057	Co058	Co059	Co066	Co067	Co068	Co075	Co076	Co077	Co084	Co085	Co086	Co093	Co094	Co095	Co158	Co159	Co160
130260	Manaus/AM	10	65	0	10	22	0	0	0	0	0	0	0	0	0	0	0	0	0
150420	Marabá/PA	0	0	0	0	0	0	0	0	0	0	0	0	0	0	0	0	0	0
150450	Melgaço/PA	0	0	0	0	0	0	0	0	0	0	0	0	0	0	0	0	0	0
150495 Nova Esperança do Piriá/PA																			
150530	Oriximiná/PA	0	1	0	0	0	7	0	0	0	0	0	0	0	0	0	0	0	0
150540 Ourém/PA																			
150543	Ourilândia do Norte/PA	0	0	0	0	0	0	0	0	0	0	0	0	0	0	0	0	0	0
172100	Palmas/TO	6	1				1			1	1								
150555 Pau D'Arco/PA					1														
171650	Pedro Afonso/TO	0	0	0	0	0	0	0	0	0	0	0	0	0	0	0	0	0	0
171750 Pium/TO							1												
171820 Porto Nacional/TO																			
110020	Porto Velho/RO	15	0	0	0	2	0	0	0	0	0	0	0	0	0	0	0	0	0
150600	Prainha/PA	0	0	0	0	0	0	0	0	0	0	0	0	0	0	0	0	0	0
130353	Presidente Figueiredo/AM		3		12														
150610 Primavera/PA																			
120040	Rio Branco/AC	12	0	0	0	0	0	2	0	0	0	0	0	0	0	0	0	0	0
171870	Rio dos Bois/TO	0	0	0	0	0	0	0	0	0	0	0	0	0	0	0	0	0	0
120042 Rodrigues Alves/AC																			
110028	Rolim de Moura/RO	0	0	0	0	0	0	0	0	0	0	0	0	0	0	0	0	0	0
171880	Sampaio/TO	0		0	0	0	0	0	0	0	0	0	0	0	0	0	0	0	0
150635 Santa Bárbara do Pará/PA																			
171886 Santa Fé do Araguaia/TO																			
150655	Santa Luzia do Pará/PA		1			2			0			0			0			0	
171900	Santa Tereza do Tocantins/TO	0	0	0	0	0	0	0	0	0	0	0	0	0	0	0	0	0	0
150680	Santarém/PA	0	7	0	0	2	0	0	0	0	0	0	0	0	0	0	0	0	0
150710 São Caetano de Odivelas/PA																			
110149	São Francisco do Guaporé/RO			1															
150745	São Geraldo do Araguaia/PA	0	0	0	0	0	0	0	0	0	0	0	0	0	0	0	0	0	0
172090	Taguatinga/TO	0	0	0	0	0	2	0	0	0	0	0	0	0	0	0	0	0	0
110155 Teixeiraópolis/RO																			
150797 Terra Santa/PA																			
172110	Tocantinia/TO	0	0	0	0	0	0	0	0	0	0	0	0	0	0	0	0	0	0
172120 Tocantinópolis/TO																			
150808 Tucumã/PA																			
150810	Tucuruí/PA	0	3	0	0	0	0	0	0	0	0	0	0	0	0	0	0	0	0
150820 Vigia/PA																			
172208	Wanderlândia/TO	0	0	0	0	0	0	0	0	0	0	0	0	0	0	0	0	0	0

TABELA Cs01
INFORMAÇÕES SOBRE COLETA SELETIVA DE RESÍDUOS SÓLIDOS

TABELA Cs01 - INFORMAÇÕES SOBRE COLETA SELETIVA DE RESÍDUOS SÓLIDOS

ANO DE
REFERÊNCIA
2010

Município CódigoNome/UF		Existência de coleta seletiva	Quantidade recolhida (exceto matéria orgânica)					Forma de Execução														
			Total	Prefeitura ou SLU	Empresas contradas	Catadores c/ apoio Pref.	Outros	Porta a porta em dias específicos					Postos de entrega voluntária					Outra forma				
								Pref. ou contrat.	Catad. com Apoio	Catad. sem Apoio	Emp. ramo sucat.	Outro Executor	Pref. ou contrat.	Catad. com Apoio	Catad. sem Apoio	Emp. ramo sucat.	Outro Executor	Pref. ou contrat.	Catad. com Apoio	Catad. sem Apoio	Emp. ramo sucat.	Outro Executor
			t	t	t	t	t	Cs027	CS042	Cs045	Cs028	Cs030	Cs031	Cs043	Cs046	Cs032	Cs034	Cs035	Cs044	Cs047	Cs036	Cs038
Região Norte		Cs001	Cs026	Cs023	Cs024	Cs048	Cs025	Cs027	CS042	Cs045	Cs028	Cs030	Cs031	Cs043	Cs046	Cs032	Cs034	Cs035	Cs044	Cs047	Cs036	Cs038
150013 Abel Figueiredo/PA		Sim	152	152	0	0	0	Sim	Não	Não	Não	Não	Sim	Não	Não	Não	Não	Sim	Não	Não	Não	Não
170035 Aliança do Tocantins/TO		Não						Não	Não	Não	Não	Não	Não	Não	Não	Não	Não	Não	Não	Não	Não	Não
110001 Alta Floresta D'Oeste/RO		Não						Não	Não	Não	Não	Não	Não	Não	Não	Não	Não	Não	Não	Não	Não	Não
170070 Alvorada/TO		Não						Não	Não	Não	Não	Não	Não	Não	Não	Não	Não	Não	Não	Não	Não	Não
130008 Anamá/AM		Não						Não	Não	Não	Não	Não	Não	Não	Não	Não	Não	Não	Não	Não	Não	Não
170100 Ananás/TO		Não						Não	Não	Não	Não	Não	Não	Não	Não	Não	Não	Não	Não	Não	Não	Não
170210 Araguaína/TO		Não						Não	Não	Não	Não	Não	Não	Não	Não	Não	Não	Não	Não	Não	Não	Não
110002 Ariquemes/RO		Não						Não	Não	Não	Não	Não	Não	Não	Não	Não	Não	Não	Não	Não	Não	Não
170240 Arraias/TO		Não						Não	Não	Não	Não	Não	Não	Não	Não	Não	Não	Não	Não	Não	Não	Não
170255 Augustinópolis/TO		Não						Não	Não	Não	Não	Não	Não	Não	Não	Não	Não	Não	Não	Não	Não	Não
150140 Belém/PA		Sim				2.962		Não	Sim	Não	Não	Não	Não	Não	Não	Não	Não	Sim	Não	Não	Não	Não
130060 Benjamin Constant/AM		Não						Não	Não	Não	Não	Não	Não	Não	Não	Não	Não	Não	Não	Não	Não	Não
140010 Boa Vista/RR		Não						Não	Não	Não	Não	Não	Não	Não	Não	Não	Não	Não	Não	Não	Não	Não
170370 Brejinho de Nazaré/TO		Não						Não	Não	Não	Não	Não	Não	Não	Não	Não	Não	Não	Não	Não	Não	Não
150180 Breves/PA		Não						Não	Não	Não	Não	Não	Não	Não	Não	Não	Não	Não	Não	Não	Não	Não
170380 Buriti do Tocantins/TO		Não						Não	Não	Não	Não	Não	Não	Não	Não	Não	Não	Não	Não	Não	Não	Não
150210 Cametá/PA		Não						Não	Não	Não	Não	Não	Não	Não	Não	Não	Não	Não	Não	Não	Não	Não
150215 Canaã dos Carajás/PA		Não						Não	Não	Não	Não	Não	Não	Não	Não	Não	Não	Não	Não	Não	Não	Não
150220 Capanema/PA		Sim				2.000		Não	Não	Não	Não	Não	Não	Não	Não	Não	Não	Não	Sim	Não	Não	Não
170386 Cariri do Tocantins/TO		Não						Não	Não	Não	Não	Não	Não	Não	Não	Não	Não	Não	Não	Não	Não	Não
150240 Castanhal/PA		Sim	101	0	0	101	0	Não	Sim	Não	Não	Não	Não	Não	Não	Não	Não	Não	Não	Não	Não	Não
150270 Conceição do Araguaia/PA		Sim	1.440	0	0	1.440	0	Não	Sim	Não	Não	Não	Não	Não	Não	Não	Não	Não	Não	Não	Não	Não
110094 Cujubim/RO								Não	Não	Não	Não	Não	Não	Não	Não	Não	Não	Não	Não	Não	Não	Não
170720 Dois Irmãos do Tocantins/TO		Não						Não	Não	Não	Não	Não	Não	Não	Não	Não	Não	Não	Não	Não	Não	Não
170730 Dueré/TO		Não						Não	Não	Não	Não	Não	Não	Não	Não	Não	Não	Não	Não	Não	Não	Não
170755 Fátima/TO		Não						Não	Não	Não	Não	Não	Não	Não	Não	Não	Não	Não	Não	Não	Não	Não
170765 Figueirópolis/TO		Não						Não	Não	Não	Não	Não	Não	Não	Não	Não	Não	Não	Não	Não	Não	Não
170830 Goianorte/TO		Não						Não	Não	Não	Não	Não	Não	Não	Não	Não	Não	Não	Não	Não	Não	Não
150320 Igarapé-Açu/PA		Não						Não	Não	Não	Não	Não	Não	Não	Não	Não	Não	Não	Não	Não	Não	Não
150330 Igarapé-Miri/PA		Sim	850	0	0	850	0	Não	Não	Não	Não	Não	Não	Não	Não	Não	Não	Não	Sim	Não	Não	Não
150350 Irituia/PA		Não						Não	Não	Não	Não	Não	Não	Não	Não	Não	Não	Não	Não	Não	Não	Não
171050 Itacajá/TO		Não						Não	Não	Não	Não	Não	Não	Não	Não	Não	Não	Não	Não	Não	Não	Não
150360 Itaituba/PA		Não						Não	Não	Não	Não	Não	Não	Não	Não	Não	Não	Não	Não	Não	Não	Não
171110 Itaporá do Tocantins/TO		Não						Não	Não	Não	Não	Não	Não	Não	Não	Não	Não	Não	Não	Não	Não	Não
150375 Jacareacanga/PA		Não						Não	Não	Não	Não	Não	Não	Não	Não	Não	Não	Não	Não	Não	Não	Não
150380 Jacundá/PA		Não						Não	Não	Não	Não	Não	Não	Não	Não	Não	Não	Não	Não	Não	Não	Não
171245 Luzinópolis/TO		Não						Não	Não	Não	Não	Não	Não	Não	Não	Não	Não	Não	Não	Não	Não	Não
160030 Macapá/AP		Não						Não	Não	Não	Não	Não	Não	Não	Não	Não	Não	Não	Não	Não	Não	Não
150405 Mãe do Rio/PA		Não						Não	Não	Não	Não	Não	Não	Não	Não	Não	Não	Não	Não	Não	Não	Não

TABELA Cs01 - INFORMAÇÕES SOBRE COLETA SELETIVA DE RESÍDUOS SÓLIDOS

ANO DE
REFERÊNCIA
2010

Município CódigoNome/UF		Existência de coleta seletiva	Quantidade recolhida (exceto matéria orgânica)					Forma de Execução														
			Total	Prefeitura ou SLU	Empresas contradas	Catadores c/ apoio Pref.	Outros	Porta a porta em dias específicos					Postos de entrega voluntária					Outra forma				
								Pref. ou contrat.	Catad. com Apoio	Catad. sem Apoio	Emp. ramo sucut.	Outro Executor	Pref. ou contrat.	Catad. com Apoio	Catad. sem Apoio	Emp. ramo sucut.	Outro Executor	Pref. ou contrat.	Catad. com Apoio	Catad. sem Apoio	Emp. ramo sucut.	Outro Executor
			t	t	t	t	t	Cs027	CS042	Cs045	Cs028	Cs030	Cs031	Cs043	Cs046	Cs032	Cs034	Cs035	Cs044	Cs047	Cs036	Cs038
Região Norte		Cs001	Cs026	Cs023	Cs024	Cs048	Cs025	Cs027	CS042	Cs045	Cs028	Cs030	Cs031	Cs043	Cs046	Cs032	Cs034	Cs035	Cs044	Cs047	Cs036	Cs038
130260 Manaus/AM		Sim	2.035	0	2.000	35	0	Sim	Sim	Não	Não	Não	Sim	Sim	Não	Não	Não	Não	Não	Não	Não	Não
150420 Marabá/PA		Não						Não	Não	Não	Não	Não	Não	Não	Não	Não	Não	Não	Não	Não	Não	Não
150450 Melgaço/PA		Sim	100	100	0	0	0	Não	Não	Não	Não	Não	Não	Não	Não	Não	Não	Sim	Não	Não	Não	Não
150495 Nova Esperança do Piriá/PA		Não						Não	Não	Não	Não	Não	Não	Não	Não	Não	Não	Não	Não	Não	Não	Não
150530 Oriximiná/PA		Não						Não	Não	Não	Não	Não	Não	Não	Não	Não	Não	Não	Não	Não	Não	Não
150540 Ourém/PA		Sim	1.296	1.296	0	0	0	Sim	Não	Não	Não	Não	Não	Não	Não	Não	Não	Não	Não	Não	Não	Não
150543 Ourilândia do Norte/PA		Não						Não	Não	Não	Não	Não	Não	Não	Não	Não	Não	Não	Não	Não	Não	Não
172100 Palmas/TO		Sim				0		Sim	Sim	Não	Não	Não	Sim	Sim	Não	Não	Não	Não	Não	Não	Não	Não
150555 Pau D'Arco/PA		Não						Não	Não	Não	Não	Não	Não	Não	Não	Não	Não	Não	Não	Não	Não	Não
171650 Pedro Afonso/TO		Não						Não	Não	Não	Não	Não	Não	Não	Não	Não	Não	Não	Não	Não	Não	Não
171750 Pium/TO		Não						Não	Não	Não	Não	Não	Não	Não	Não	Não	Não	Não	Não	Não	Não	Não
171820 Porto Nacional/TO		Não						Não	Não	Não	Não	Não	Não	Não	Não	Não	Não	Não	Não	Não	Não	Não
110020 Porto Velho/RO		Não						Não	Não	Não	Não	Não	Não	Não	Não	Não	Não	Não	Não	Não	Não	Não
150600 Prainha/PA		Não						Não	Não	Não	Não	Não	Não	Não	Não	Não	Não	Não	Não	Não	Não	Não
130353 Presidente Figueiredo/AM		Não						Não	Não	Não	Não	Não	Não	Não	Não	Não	Não	Não	Não	Não	Não	Não
150610 Primavera/PA		Não						Não	Não	Não	Não	Não	Não	Não	Não	Não	Não	Não	Não	Não	Não	Não
120040 Rio Branco/AC		Sim	196	0	141	55	0	Sim	Sim	Não	Não	Não	Sim	Sim	Não	Não	Não	Não	Não	Não	Não	Não
171870 Rio dos Bois/TO		Não						Não	Não	Não	Não	Não	Não	Não	Não	Não	Não	Não	Não	Não	Não	Não
120042 Rodrigues Alves/AC		Não						Não	Não	Não	Não	Não	Não	Não	Não	Não	Não	Não	Não	Não	Não	Não
110028 Rolim de Moura/RO		Não						Não	Não	Não	Não	Não	Não	Não	Não	Não	Não	Não	Não	Não	Não	Não
171880 Sampaio/TO		Sim	120.000	120.000	0	0	0	Não	Não	Não	Não	Não	Não	Não	Não	Não	Não	Não	Não	Não	Não	Não
150635 Santa Bárbara do Pará/PA								Não	Não	Não	Não	Não	Não	Não	Não	Não	Não	Não	Não	Não	Não	Não
171886 Santa Fé do Araguaia/TO		Não						Não	Não	Não	Não	Não	Não	Não	Não	Não	Não	Não	Não	Não	Não	Não
150655 Santa Luzia do Pará/PA		Não						Não	Não	Não	Não	Não	Não	Não	Não	Não	Não	Não	Não	Não	Não	Não
171900 Santa Tereza do Tocantins/TO		Não						Não	Não	Não	Não	Não	Não	Não	Não	Não	Não	Não	Não	Não	Não	Não
150680 Santarém/PA		Não						Não	Não	Não	Não	Não	Não	Não	Não	Não	Não	Não	Não	Não	Não	Não
150710 São Caetano de Odivelas/PA		Não						Não	Não	Não	Não	Não	Não	Não	Não	Não	Não	Não	Não	Não	Não	Não
110149 São Francisco do Guaporé/RO		Não						Não	Não	Não	Não	Não	Não	Não	Não	Não	Não	Não	Não	Não	Não	Não
150745 São Geraldo do Araguaia/PA		Não						Não	Não	Não	Não	Não	Não	Não	Não	Não	Não	Não	Não	Não	Não	Não
172090 Taguatinga/TO		Não						Não	Não	Não	Não	Não	Não	Não	Não	Não	Não	Não	Não	Não	Não	Não
110155 Teixeiraópolis/RO		Não						Não	Não	Não	Não	Não	Não	Não	Não	Não	Não	Não	Não	Não	Não	Não
150797 Terra Santa/PA		Não						Não	Não	Não	Não	Não	Não	Não	Não	Não	Não	Não	Não	Não	Não	Não
172110 Tocantínia/TO		Não						Não	Não	Não	Não	Não	Não	Não	Não	Não	Não	Não	Não	Não	Não	Não
172120 Tocantinópolis/TO		Não						Não	Não	Não	Não	Não	Não	Não	Não	Não	Não	Não	Não	Não	Não	Não
150808 Tucumã/PA		Não						Não	Não	Não	Não	Não	Não	Não	Não	Não	Não	Não	Não	Não	Não	Não
150810 Tucuruí/PA		Não						Não	Não	Não	Não	Não	Não	Não	Não	Não	Não	Não	Não	Não	Não	Não
150820 Vigia/PA		Não						Não	Não	Não	Não	Não	Não	Não	Não	Não	Não	Não	Não	Não	Não	Não
172208 Wanderlândia/TO		Não						Não	Não	Não	Não	Não	Não	Não	Não	Não	Não	Não	Não	Não	Não	Não

TABELA Cs02
INFORMAÇÕES SOBRE TRIAGEM DE RESÍDUOS SÓLIDOS
(PROVENIENTES OU NÃO DA COLETA SELETIVA)

**TABELA Cs02 - INFORMAÇÕES SOBRE TRIAGEM DE RESÍDUOS SÓLIDOS
(PROVENIENTES OU NÃO DA COLETA SELETIVA)**

 ANO DE
REFERÊNCIA
2010

Município	Materiais recuperados, exceto material orgânico e rejeito					
	Total	Papel e papelão	Plásticos	Metais	Vidros	Outros
Código Nome/UF	t	t	t	t	t	t
Região Norte	Cs009	Cs010	Cs011	Cs012	Cs013	Cs014
150013 Abel Figueiredo/PA						
170035 Aliança do Tocantins/TO						
110001 Alta Floresta D'Oeste/RO						
170070 Alvorada/TO						
130008 Anamá/AM						
170100 Ananás/TO	8,8	0,2	0,6	0,3	1,5	6,2
170210 Araguaína/TO						
110002 Ariquemes/RO	240,0	0,0	90,0	150,0	0,0	0,0
170240 Arraias/TO						
170255 Augustinópolis/TO	5,0	0,5	0,5	4,0	0,0	0,0
150140 Belém/PA		1.199,9	615,9	511,9		634,6
130060 Benjamin Constant/AM						
140010 Boa Vista/RR	0,0	0,0	0,0	0,0	0,0	0,0
170370 Brejinho de Nazaré/TO	0,0	0,0	0,0	0,0	0,0	0,0
150180 Breves/PA	0,0	0,0	0,0	0,0	0,0	0,0
170380 Buriú/TO						
150210 Cametá/PA						
150215 Canaã dos Carajás/PA						
150220 Capanema/PA	3,0	1,0	1,0	1,0	0,0	0,0
170386 Cariri do Tocantins/TO	0,0	0,0	0,0	0,0	0,0	0,0
150240 Castanhal/PA	100,0	46,0	28,7	25,3	0,0	0,0
150270 Conceição do Araguaia/PA	1.440,0	120,0	410,0	820,0	3,0	87,0
110094 Cujubim/RO						
170720 Dois Irmãos do Tocantins/TO						
170730 Dueré/TO						
170755 Fátima/TO	0,0	0,0	0,0	0,0	0,0	0,0
170765 Figueirópolis/TO						
170830 Goianorte/TO	0,0	0,0	0,0	0,0	0,0	0,0
150320 Igarapé-Açu/PA						
150330 Igarapé-Miri/PA	408,0	212,5	93,5	34,0	34,0	34,0
150350 Irituia/PA						
171050 Itacajá/TO						
150360 Itaituba/PA	0,0	0,0	0,0	0,0	0,0	0,0
171110 Itaporã do Tocantins/TO	0,0	0,0	0,0	0,0	0,0	0,0
150375 Jacareacanga/PA						
150380 Jacundá/PA						
171245 Luzinópolis/TO						
160030 Macapá/AP						
150405 Mãe do Rio/PA						

**TABELA Cs02 - INFORMAÇÕES SOBRE TRIAGEM DE RESÍDUOS SÓLIDOS
(PROVENIENTES OU NÃO DA COLETA SELETIVA)**

ANO DE
REFERÊNCIA
2010

Município	Materiais recuperados, exceto material orgânico e rejeito					
	Total	Papel e papelão	Plásticos	Metais	Vidros	Outros
	t	t	t	t	t	t
Código Nome/UF	Cs009	Cs010	Cs011	Cs012	Cs013	Cs014
Região Norte						
130260 Manaus/AM	1.865,0	1.412,0	350,0	65,0	23,0	15,0
150420 Marabá/PA						
150450 Melgaço/PA	0,0	0,0	0,0	0,0	0,0	0,0
150495 Nova Esperança do Piriá/PA						
150530 Oriximiná/PA						
150540 Ourém/PA						
150543 Ourilândia do Norte/PA						
172100 Palmas/TO						
150555 Pau D'Arco/PA						
171650 Pedro Afonso/TO						
171750 Pium/TO						
171820 Porto Nacional/TO						
110020 Porto Velho/RO						
150600 Prainha/PA	0,0	0,0	0,0	0,0	0,0	0,0
130353 Presidente Figueiredo/AM						
150610 Primavera/PA						
120040 Rio Branco/AC	131,9	44,9	42,7	39,5	1,5	3,3
171870 Rio dos Bois/TO						
120042 Rodrigues Alves/AC	0,0	0,0	0,0	0,0	0,0	0,0
110028 Rolim de Moura/RO	0,0	0,0	0,0	0,0	0,0	0,0
171880 Sampaio/TO						
150635 Santa Bárbara do Pará/PA						
171886 Santa Fé do Araguaia/TO						
150655 Santa Luzia do Pará/PA						
171900 Santa Tereza do Tocantins/TO	0,0	0,0	0,0	0,0	0,0	0,0
150680 Santarém/PA	0,0	0,0	0,0	0,0	0,0	0,0
150710 São Caetano de Odivelas/PA	0,0	0,0	0,0	0,0	0,0	0,0
110149 São Francisco do Guaporé/RO						
150745 São Geraldo do Araguaia/PA						
172090 Taguatinga/TO	0,0	0,0	0,0	0,0	0,0	0,0
110155 Teixeiraópolis/RO						
150797 Terra Santa/PA						
172110 Tocantinia/TO						
172120 Tocantinópolis/TO						
150808 Tucumã/PA						
150810 Tucuruí/PA	0,0	0,0	0,0	0,0	0,0	0,0
150820 Vigia/PA						
172208 Wanderlândia/TO						

TABELA Rs01
INFORMAÇÕES SOBRE COLETA DE RESÍDUOS SÓLIDOS DE SERVIÇOS DE
SAÚDE

TABELA Rs01 - INFORMAÇÕES SOBRE COLETA DE RESÍDUOS SÓLIDOS DE SERVIÇOS DE SAÚDE

ANO DE
REFERÊNCIA
2010

Município		Execução de coleta dif. de RSS				Veículos utilizados		Ocorr. de cobrança pela coleta diferenciada	Quant. de RSS coletados			Coleta de RSS em unidades públicas de saúde terceirizada			Trat. de RSS Terceirizado	Prefeitura controla executores	Remessa de RSS para outros municípios	
		Exist e	Prefeitura ou SLU	Empresa contr. ou SLU	Próprio Gerador ou contratada	Exclusiv o	Da coleta domiciliar em viagem exclusiva		Total	Prefeitura ou contratados	Geradores ou contratados	Ocor- rência	Valor contratual R\$/t	Inclui tratamento RSS			Valor contratual R\$/t	Ocor- rência
															t			
Código	Nome/UF	Rs020	Rs045	Rs046	Rs003	Rs038	Rs036	Rs004	Rs044	Rs028	Rs008	Rs040	Rs041	Rs042	Rs043	Rs026	Rs030	Rs031
Região Norte		Rs020	Rs045	Rs046	Rs003	Rs038	Rs036	Rs004	Rs044	Rs028	Rs008	Rs040	Rs041	Rs042	Rs043	Rs026	Rs030	Rs031
150013	Abel Figueiredo/PA	Não																
170035	Aliança do Tocantins/TO	Sim	Sim	Não	Não	Não	Sim	Não	1,20	1,2	0,0				Não	Não		
110001	Alta Floresta D'Oeste/RO	Sim	Sim	Não	Não	Não	Sim	Não	30,00	30,0	0,0				Não	Não		
170070	Alvorada/TO	Não																
130008	Anamá/AM	Sim			Sim	Sim			1,0						Sim	Não		
170100	Ananás/TO	Não																
170210	Araguaína/TO	Sim		Sim		Sim	Não	Sim	606,30	606,3		Sim		Não		Sim	Não	
110002	Ariquemes/RO	Sim	Sim	Não	Não	Sim	Não	Sim	192,20	192,2	0,0				Não	Não		
170240	Arraias/TO	Sim	Sim	Não	Não	Sim	Não	Não	1,90	1,9	0,0				Não	Não		
170255	Augustinópolis/TO	Sim	Sim	Não	Não	Não	Sim	Não	20,00	20,0	0,0				Sim	Não		
150140	Belém/PA	Sim	Não	Sim	Sim	Sim	Não	Não	180,40	180,4	0,0	Sim	2.110,00	Não	2.410,00	Não	Não	
130060	Benjamin Constant/AM	Não																
140010	Boa Vista/RR	Sim	Não	Sim	Não	Sim	Não	Não	1.781,60	1.781,6	0,0	Sim	333,30	Sim		Sim	Não	
170370	Brejinho de Nazaré/TO	Sim	Sim	Não	Não	Não	Sim	Não	0,00	0,0	0,0				Não	Não		
150180	Breves/PA	Sim	Sim	Não	Não	Não	Sim	Não	380,00	380,0	0,0				Não	Não		
170380	Buriti do Tocantins/TO	Sim	Sim	Não	Não	Não	Não	Não							Não	Não		
150210	Cametá/PA	Sim	Não	Sim	Sim	Não	Não	Não							Não	Sim	Belém/PA	
150215	Canaã dos Carajás/PA	Sim	Não	Sim	Não	Sim		Sim				Sim	1.301,09	Não	1.600,50	Não	Sim	Município de Belém/PA
150220	Capanema/PA	Não																
170386	Cariri do Tocantins/TO	Sim	Sim	Não	Não	Não	Sim	Não	36,00	36,0	0,0				Sim	Não		
150240	Castanhal/PA	Sim	Não	Sim	Sim	Sim	Não	Sim	24,60	24,6	0,0	Sim	6.708,83	Sim		Sim	Sim	Ananindeua/PA
150270	Conceição do Araguaia/PA	Sim			Sim	Sim			180,00	0,0	180,0				Não	Não		
110094	Cujubim/RO																	
170720	Dois Irmãos do Tocantins/TO	Sim	Sim	Não	Não	Não	Sim	Não		0,0					Não	Não		
170730	Dueré/TO																	
170755	Fátima/TO	Não																
170765	Figueirópolis/TO	Sim	Sim	Não	Não	Não	Sim	Não	6,00	6,0	0,0				Não	Não		
170830	Goianorte/TO	Não																
150320	Igarapé-Açu/PA	Sim	Sim				Sim			2,5							Não	
150330	Igarapé-Miri/PA	Sim	Não	Sim	Não	Não	Não	Não	43,60	43,6	0,0	Sim	2.060,00	Sim		Sim	Não	
150350	Irituia/PA	Sim	Sim	Não	Sim	Não	Sim	Não	0,40	0,4	0,0				Não	Não		
171050	Itacajá/TO	Sim	Sim				Sim	Não		12,0					Não	Não		
150360	Itaituba/PA	Não																
171110	Itaporã do Tocantins/TO	Sim	Sim	Não	Não	Não	Sim	Não	15,00	15,0	0,0				Não			
150375	Jacareacanga/PA	Não																
150380	Jacundá/PA	Sim	Não	Sim	Não	Sim	Não	Não	12,00	12,0		Sim	5.000,00	Sim		Sim	Sim	Rio Maria/PA
171245	Luzinópolis/TO	Não																
160030	Macapá/AP	Sim	Não	Sim	Sim	Sim	Não	Não	965,00	558,0	407,0	Sim	1.787,57	Sim		Sim	Não	
150405	Mãe do Rio/PA	Sim	Sim	Não	Sim	Não	Sim	Não							Não	Não		

TABELA Rs01 - INFORMAÇÕES SOBRE COLETA DE RESÍDUOS SÓLIDOS DE SERVIÇOS DE SAÚDE

ANO DE
REFERÊNCIA
2010

Município		Execução de coleta dif. de RSS				Veículos utilizados		Ocorr. de cobrança pela coleta diferenciada	Quant. de RSS coletados			Coleta de RSS em unidades públicas de saúde terceirizada			Trat. de RSS Terceirizado	Prefeitura controla executores	Remessa de RSS para outros municípios	
		Exist e	Prefeitura ou SLU	Empresa contr. ou SLU	Próprio Gerador ou contratada	Exclusiv o	Da coleta domiciliar em viagem exclusiva		Total	Prefeitura ou contratados	Geradores ou contratados	Ocor- rência	Valor contratual R\$/t	Inclui tratamento RSS			Valor contratual R\$/t	Ocor- rência
															t			
Código	Nome/UF	Rs020	Rs045	Rs046	Rs003	Rs038	Rs036	Rs004	Rs044	Rs028	Rs008	Rs040	Rs041	Rs042	Rs043	Rs026	Rs030	Rs031
Região Norte																		
130260	Manaus/AM	Sim	Não	Sim	Sim	Sim	Não	Não	4.300,00	4.300,0	0,0	Sim	183,00	Não		Sim	Não	
150420	Marabá/PA	Sim	Sim	Não	Sim	Sim	Não	Não								Não	Não	
150450	Melgaço/PA	Sim	Sim	Não	Não	Sim	Sim	Não	2,00	2,0						Não	Não	
150495	Nova Esperança do Piriá/PA	Sim	Sim	Não	Não	Não	Sim	Sim	0,30	0,3	0,0					Não	Não	
150530	Oriximiná/PA	Sim	Não	Não	Sim	Não	Não		30,00	0,0	30,0					Sim	Não	
150540	Ourém/PA	Sim	Sim	Não	Não	Não	Sim	Não	30,00	30,0	0,0					Não	Não	
150543	Ourilândia do Norte/PA	Sim	Não	Não	Sim	Não	Não									Sim	Não	
172100	Palmas/TO	Sim	Não	Sim	Não	Sim	Não	Não	835,80	835,8	0,0	Sim	233,91	Não		Sim	Não	
150555	Pau D'Arco/PA	Sim	Não	Sim	Não	Sim	Não	Não		16,0						Não	Sim	Redenção/PA
171650	Pedro Afonso/TO	Não																
171750	Pium/TO	Sim	Sim	Não	Não	Não	Sim	Não	0,90	0,9	0,0					Não	Não	
171820	Porto Nacional/TO	Sim	Não	Sim	Não	Sim	Não	Não				Sim	2.500,00	Não	2.500,00	Não	Não	
110020	Porto Velho/RO	Sim	Não	Sim	Sim	Sim	Não	Não	234,40	234,4	0,0	Sim		Não		Não	Não	
150600	Praíha/PA	Não																
130353	Presidente Figueiredo/AM	Sim		Sim		Sim	Não	Não	48,00	48,0	0,0	Sim	2.845,00	Não		Sim	Não	
150610	Primavera/PA	Sim	Sim	Não	Sim	Não	Sim	Não								Não	Não	
120040	Rio Branco/AC	Sim	Não	Sim	Não	Sim	Não	Não	433,00	433,0	0,0	Sim	529,49	Não	362,60	Sim	Não	
171870	Rio dos Bois/TO	Não							0,00									
120042	Rodrigues Alves/AC	Não																
110028	Rolim de Moura/RO	Não																
171880	Sampaio/TO	Sim	Sim	Não	Não	Não	Sim	Não	8.000,00	8.000,0	0,0					Não	Não	
150635	Santa Bárbara do Pará/PA																	
171886	Santa Fé do Araguaia/TO	Não																
150655	Santa Luzia do Pará/PA	Sim	Sim	Não	Não	Não	Sim	Não	180,00	180,0	0,0					Não	Não	
171900	Santa Tereza do Tocantins/TO	Não																
150680	Santarém/PA	Sim	Não	Sim	Não	Sim	Não	Não	372,80	372,8		Sim	1.557,72	Sim		Não	Não	
150710	São Caetano de Odivelas/PA	Sim			Sim	Sim			1,00		1,0					Não	Sim	Santa Isabel do Pará/ PA
110149	São Francisco do Guaporé/RO	Não																
150745	São Geraldo do Araguaia/PA	Sim	Sim	Não	Não	Não	Sim	Não	10,00	10,0	0,0					Não	Não	
172090	Taguatinga/TO	Sim	Não	Sim	Sim	Sim	Não	Não	1,50	1,0	0,5	Sim	6.000,00	Sim		Sim	Sim	Senador Canedo/GO
110155	Teixeirópolis/RO	Não																
150797	Terra Santa/PA	Não																
172110	Tocantínia/TO	Sim	Sim	Não	Não	Sim	Não	Não	20,00	20,0	0,0					Não	Não	
172120	Tocantinópolis/TO	Não																
150808	Tucumã/PA	Não																
150810	Tucuruí/PA	Sim	Não	Sim	Sim	Sim	Não	Não	90,00	60,0	30,0	Sim	8.654,20	Sim		Não	Sim	Ananideua/PA
150820	Vigia/PA	Sim	Sim	Não	Sim	Não	Sim	Sim	0,40	0,4	0,0					Não	Não	
172208	Wanderlândia/TO	Sim	Sim	Não	Não	Sim	Sim	Não	250,00	250,0	0,0						Não	

TABELA Cc01
INFORMAÇÕES SOBRE COLETA DE RESÍDUOS SÓLIDOS DA CONSTRUÇÃO CIVIL

TABELA Cc01 - INFORMAÇÕES SOBRE COLETA DE RESÍDUOS SÓLIDOS DA CONSTRUÇÃO CIVIL

ANO DE
REFERÊNCIA
2010

Município		Serviço executado pela Prefeitura		Existência de empresa especializada	Existência de serviço de coleta de RCD feita por autônomos		Quantidade coletada		
Código	Nome/UF	Existência	Cobrança		Com caminhões tipo basculantes ou carroceria	Com carroças ou outro tipo de veículo de pequena capacidade	Pref. ou contratado por ela	Caçambeiros e autônomos contratados pelo gerador	Próprio gerador
							t	t	t
Região Norte		Co027	Cc010	Co028	Cc017	Cc018	Cc013	Cc014	Cc015
150013	Abel Figueiredo/PA	Sim	Não	Não	Não	Não	5		
170035	Aliança do Tocantins/TO	Sim	Não	Sim	Sim	Não	84	60	0
110001	Alta Floresta D'Oeste/RO	Não		Sim	Sim	Sim		600	100
170070	Alvorada/TO	Não		Não	Sim	Não			
130008	Anamá/AM	Sim	Não	Não	Não	Não	6		
170100	Ananás/TO	Sim	Não	Não	Não	Não	2.202		2.202
170210	Araguaína/TO	Sim	Não	Sim	Sim	Não	17.640	0	0
110002	Ariquemes/RO	Não		Sim	Sim	Não		8.248	0
170240	Arraias/TO	Sim	Sim	Sim	Sim	Não			
170255	Augustinópolis/TO	Sim	Não	Não	Não	Sim	20	2	22
150140	Belém/PA	Sim	Não	Sim	Sim	Sim	42.000		
130060	Benjamin Constant/AM	Não		Não	Sim	Sim		0	0
140010	Boa Vista/RR	Não		Sim	Sim	Não		0	0
170370	Brejinho de Nazaré/TO	Sim	Não	Não	Não	Não	2		2
150180	Breves/PA	Sim	Não	Não	Não	Não	22.816		22.816
170380	Buriti do Tocantins/TO	Sim	Não	Não	Não	Não	48		
150210	Cametá/PA	Sim	Não	Não	Sim	Sim			
150215	Canaã dos Carajás/PA	Sim	Não	Sim	Não	Não			
150220	Capanema/PA	Sim	Sim	Sim	Não	Não	3.600	0	
170386	Cariri do Tocantins/TO	Sim					2.000		0
150240	Castanhal/PA	Sim	Não	Não	Não	Não	2.800		0
150270	Conceição do Araguaia/PA	Não		Não	Sim	Sim		0	20
110094	Cujubim/RO	Não		Não	Sim	Não			
170720	Dois Irmãos do Tocantins/TO	Sim	Não	Não	Não	Não			
170730	Dueré/TO	Sim	Não	Não	Não	Não			
170755	Fátima/TO	Não		Não	Não	Não			0
170765	Figueirópolis/TO	Não		Não	Não	Não			96
170830	Goianorte/TO	Não		Não	Não	Não			
150320	Igarapé-Açu/PA	Sim	Não	Não	Não	Não	6.000		
150330	Igarapé-Miri/PA	Sim	Não	Não	Sim	Sim	4.800	172	4.972
150350	Irituia/PA	Não		Não	Não	Não			20
171050	Itacajá/TO	Sim	Não	Não	Sim	Não	10	0	0
150360	Itaituba/PA	Não		Sim	Não	Não			
171110	Itaporã do Tocantins/TO	Sim	Não	Não	Não	Sim	380	0	0
150375	Jacareacanga/PA	Sim		Não	Não	Não			
150380	Jacundá/PA	Não		Não	Não	Não			
171245	Luzinópolis/TO	Não		Não	Não	Não			25
160030	Macapá/AP	Não		Sim	Sim	Não		17.635	1.893
150405	Mãe do Rio/PA	Não		Não	Não	Não			

TABELA Cc01 - INFORMAÇÕES SOBRE COLETA DE RESÍDUOS SÓLIDOS DA CONSTRUÇÃO CIVIL

ANO DE
REFERÊNCIA
2010

Município		Serviço executado pela Prefeitura		Existência de empresa especializada	Existência de serviço de coleta de RCD feita por autônomos		Quantidade coletada		
Código	Nome/UF	Existência	Cobrança		Com caminhões tipo basculantes ou carroceria	Com carroças ou outro tipo de veículo de pequena capacidade	Pref. ou contratado por ela	Caçambeiros e autônomos contratados pelo gerador	Próprio gerador
							t	t	t
Região Norte		Co027	Cc010	Co028	Cc017	Cc018	Cc013	Cc014	Cc015
130260	Manaus/AM	Não		Sim	Sim	Não		83.875	0
150420	Marabá/PA	Sim	Não	Não	Sim	Não	19.344	0	0
150450	Melgaço/PA	Sim	Não	Não	Não	Não	60		
150495	Nova Esperança do Piriá/PA	Não		Não	Não	Não			
150530	Oriximiná/PA	Não		Sim	Sim	Não		2.000	
150540	Ourém/PA	Sim	Não	Não	Não	Sim	120	0	0
150543	Ourilândia do Norte/PA	Sim	Não	Não	Não	Não			
172100	Palmas/TO	Não		Sim	Sim	Não		7.338	
150555	Pau D'Arco/PA	Não		Não	Não	Não			0
171650	Pedro Afonso/TO	Não		Sim	Sim	Sim			
171750	Pium/TO	Sim	Não	Não	Não	Não	2.361		2.361
171820	Porto Nacional/TO	Sim	Não	Não	Não	Não	40.000		
110020	Porto Velho/RO	Sim	Não	Sim	Não	Não	47.037	0	0
150600	Prainha/PA	Não		Não	Sim	Não		3	3
130353	Presidente Figueiredo/AM	Sim	Sim	Sim	Não	Não	516	0	0
150610	Primavera/PA	Não		Não	Não	Não			
120040	Rio Branco/AC	Não		Sim	Sim	Sim			76
171870	Rio dos Bois/TO	Sim	Não	Não	Não	Não	0		0
120042	Rodrigues Alves/AC	Sim	Não	Não	Não	Não	10		0
110028	Rolim de Moura/RO	Não		Sim	Sim	Sim		80	
171880	Sampaio/TO	Não		Não	Não	Não			10.000
150635	Santa Bárbara do Pará/PA								
171886	Santa Fé do Araguaia/TO	Não		Não	Sim	Não		0	
150655	Santa Luzia do Pará/PA	Sim	Não	Não	Não	Não	1.296		1.296
171900	Santa Tereza do Tocantins/TO	Não		Não	Não	Não			0
150680	Santarém/PA	Sim	Sim	Sim	Sim	Sim	14.040	0	14.040
150710	São Caetano de Odivelas/PA	Sim	Não	Não	Não	Não			
110149	São Francisco do Guaporé/RO	Sim	Não	Não	Sim	Sim	0	0	0
150745	São Geraldo do Araguaia/PA	Sim	Não	Sim	Sim	Sim	80	90	50
172090	Taguatinga/TO	Sim	Não	Não	Sim	Sim	100	10	5
110155	Teixeirópolis/RO	Sim	Não	Não	Não	Não			
150797	Terra Santa/PA	Sim							
172110	Tocantínia/TO	Sim	Não	Não	Não	Não	300		0
172120	Tocantinópolis/TO	Sim	Não	Não	Não	Não	240		
150808	Tucumã/PA	Não		Não	Sim	Sim		1.200	2.000
150810	Tucuruí/PA	Sim	Não	Sim	Não	Não	4.320	0	0
150820	Vigia/PA	Não		Não	Não	Não			
172208	Wanderlândia/TO	Sim	Não	Sim	Não	Não	2.000	2.000	2.000

TABELA Va01
INFORMAÇÕES SOBRE SERVIÇOS DE VARRIÇÃO

TABELA Va01 - INFORMAÇÕES SOBRE SERVIÇOS DE VARRIÇÃO

ANO DE REFERÊNCIA
2010

Município	Extensão de Sarjeta varrida			Quantidade de varredores		Serviço terceirizado	Ocorrência de Varrição mecanizada	
	Público	Privado	Total	Público	Privado	Valor contratual		
	Km	Km	Km	Km	Km	R\$/Km		
Código	Nome/UF							
Região Norte								
	Va010	Va011	Va039	Va007	Va008	Va020	Va016	
150013	Abel Figueiredo/PA	8	0	8	8	0	Não	
170035	Aliança do Tocantins/TO	719	0	719			Não	
110001	Alta Floresta D'Oeste/RO	2.400			7		Não	
170070	Alvorada/TO	20	0	20	0	300,00	Não	
130008	Anamá/AM	1.800			5		Não	
170100	Ananás/TO	10	0	10	7	0	Não	
170210	Araguaína/TO	0	24.303	24.303	0	49	48,38	Não
110002	Ariquemes/RO	0	1.440	1.440	0	20	130,00	Não
170240	Arraias/TO	72	0	72	15		Não	
170255	Augustinópolis/TO	16.448	0	16.448	18	0	Não	
150140	Belém/PA	0	49.850	49.850	0	300	82,50	Não
130060	Benjamin Constant/AM	23.000	0	23.000	35		Não	
140010	Boa Vista/RR	0	13.738	13.738	0	95	Não	
170370	Brejinho de Nazaré/TO	2	0	2		0	Não	
150180	Breves/PA	15	0	15	35	0	Não	
170380	Buriti do Tocantins/TO	3.756			12		Não	
150210	Cametá/PA	10.800	0	10.800	60		Não	
150215	Canaã dos Carajás/PA	0	4.200	4.200	0	25	61,60	Não
150220	Capanema/PA	20.000	0	20.000	28	0	15,00	Não
170386	Cariri do Tocantins/TO	2.880	0	2.880	5	0	Não	
150240	Castanhal/PA	6.100	0	6.100			Não	
150270	Conceição do Araguaia/PA	20	0	20	20	0	Sim	
110094	Cujubim/RO							
170720	Dois Irmãos do Tocantins/TO	2.500	0	2.500	3	0	Não	
170730	Dueré/TO							
170755	Fátima/TO	67	0	67	0	0	Sim	
170765	Figueirópolis/TO	59	0	59			Não	
170830	Goianorte/TO	10	0	10	10	0	Não	
150320	Igarapé-Açu/PA	1.600	0	1.600	8	0	Não	
150330	Igarapé-Miri/PA	7.042	0	7.042	26		Não	
150350	Irituia/PA	4.500	0	4.500	6		Não	
171050	Itacajá/TO	2.040	0	2.040	8	0	Não	
150360	Itaituba/PA	13.000	0	13.000	15	0	Não	
171110	Itaporã do Tocantins/TO	2.300	0	2.300	8	0	Não	
150375	Jacareacanga/PA	1.191	0	1.191	5	0	Não	
150380	Jacundá/PA	939	0	939	25	0	Não	
171245	Luzinópolis/TO	8			10	35,00	Não	
160030	Macapá/AP	0	49.176	49.176	0	102	75,99	Sim
150405	Mãe do Rio/PA	4.500	0	4.500	5		Não	

TABELA Va01 - INFORMAÇÕES SOBRE SERVIÇOS DE VARRIÇÃO

ANO DE
REFERÊNCIA
2010

Município	Extensão de Sarjeta varrida			Quantidade de varredores		Serviço terceirizado	Ocorrência de Varrição mecanizada	
	Público	Privado	Total	Público	Privado	Valor contratual		
Código Nome/UF	Km	Km	Km	Km	Km	R\$/Km		
Região Norte	Va010	Va011	Va039	Va007	Va008	Va020	Va016	
130260 Manaus/AM	200.070	0	200.070	500	0		Não	
150420 Marabá/PA	55.224	0	55.224	274	0		Não	
150450 Melgaço/PA	252	0	252				Não	
150495 Nova Esperança do Piriá/PA	4.600	0	4.600	5			Não	
150530 Oriximiná/PA	0	3.000	3.000	0	6		Não	
150540 Ourém/PA	600.000	0	600.000	25			Não	
150543 Ourilândia do Norte/PA	0	0	0	0	0		Não	
172100 Palmas/TO	0	10.800	10.800	307		45,04	Não	
150555 Pau D'Arco/PA				0	2			
171650 Pedro Afonso/TO	1.941	0	1.941	12	0		Não	
171750 Pium/TO	1.453	0	1.453	19	0		Não	
171820 Porto Nacional/TO	11.160			23			Não	
110020 Porto Velho/RO	218.207	24.542	242.749	562	195	85,14	Sim	
150600 Prainha/PA	1.440	0	1.440	20	0		Não	
130353 Presidente Figueiredo/AM	0	3.600	3.600	0	55	224,90	Não	
150610 Primavera/PA	4.500	0	4.500	7			Não	
120040 Rio Branco/AC	0	92.560	92.560	0	90	15,78	Sim	
171870 Rio dos Bois/TO	50	0	50	7	0		Não	
120042 Rodrigues Alves/AC	1	0	1	15			Não	
110028 Rolim de Moura/RO	81.120	0	81.120	15	0		Não	
171880 Sampaio/TO	0	0	0	6			Não	
150635 Santa Bárbara do Pará/PA				8				
171886 Santa Fé do Araguaia/TO	0	0	0	0			Não	
150655 Santa Luzia do Pará/PA	1.620	0	1.620			10,00	Não	
171900 Santa Tereza do Tocantins/TO	100	0	100	5	0	17,00	Não	
150680 Santarém/PA	0	15.790	15.790	0	24	54,24	Não	
150710 São Caetano de Odivelas/PA	1.080	0	1.080	7			Não	
110149 São Francisco do Guaporé/RO	0	0	0				Não	
150745 São Geraldo do Araguaia/PA	20	0	20	10	0		Não	
172090 Taguatinga/TO	5.400	0	5.400	16	0		Não	
110155 Teixeiraópolis/RO				0			Não	
150797 Terra Santa/PA	15			10			Não	
172110 Tocantinia/TO	12.520	0	12.520	28	0		Não	
172120 Tocantinópolis/TO	4			10		20,00	Não	
150808 Tucumã/PA	4.000	0	4.000	8	0		Não	
150810 Tucuruí/PA	0	34.000	34.000	0	45	98,68	Sim	
150820 Vigia/PA	4.500	0	4.500	5			Não	
172208 Wanderlândia/TO	1.200	0	1.200	6	0	11,00	Não	

TABELA Cp01
INFORMAÇÕES SOBRE SERVIÇOS DE CAPINA E ROÇADA

TABELA Cp01 - INFORMAÇÕES SOBRE SERVIÇOS DE CAPINA E ROÇADA

ANO DE
REFERÊNCIA
2010

Município		Serviço de capina e roçada			Quantidade de trabalhadores		
		Existência	Tipos		Agente Executor		
Manual	Mecanizada		Química	Público	Privado		
				empregado	empregado		
Código	Nome/UF						
Região Norte		Cp001	Cp002	Cp003	Cp004	Cp005	Cp006
150013	Abel Figueiredo/PA	Sim	Sim	Sim	Sim	7	0
170035	Aliança do Tocantins/TO	Sim	Sim	Sim	Não		
110001	Alta Floresta D'Oeste/RO	Sim	Sim	Sim		7	
170070	Alvorada/TO	Sim	Sim	Não	Não	0	
130008	Anamá/AM	Sim	Sim	Sim	Sim	2	
170100	Ananás/TO	Sim	Sim	Não	Não	7	0
170210	Araguaína/TO	Sim	Sim	Sim	Não	54	0
110002	Ariquemes/RO	Sim	Sim	Sim	Não	12	15
170240	Arraias/TO	Sim	Sim	Não	Não	8	
170255	Augustinópolis/TO	Sim	Não	Sim	Sim	3	0
150140	Belém/PA	Sim	Sim	Sim	Não	0	100
130060	Benjamin Constant/AM	Sim	Sim	Sim	Não	30	
140010	Boa Vista/RR	Sim	Sim	Sim	Não	0	110
170370	Brejinho de Nazaré/TO	Não					0
150180	Breves/PA	Sim	Sim	Sim	Não	17	0
170380	Buriti do Tocantins/TO	Sim	Sim	Sim	Não	2	
150210	Cametá/PA	Sim	Sim	Não	Não	57	
150215	Canaã dos Carajás/PA	Sim	Sim	Sim		0	8
150220	Capanema/PA	Sim	Sim	Não	Não	10	0
170386	Cariri do Tocantins/TO	Sim	Sim	Sim	Não	1	0
150240	Castanhal/PA	Sim	Sim	Sim	Sim		
150270	Conceição do Araguaia/PA	Sim	Sim	Sim		8	0
110094	Cujubim/RO						
170720	Dois Irmãos do Tocantins/TO	Sim	Sim	Não	Não	2	0
170730	Dueré/TO						
170755	Fátima/TO	Sim	Sim	Sim	Sim	5	0
170765	Figueirópolis/TO	Sim	Sim	Sim	Sim		
170830	Goianorte/TO	Sim	Sim	Sim	Sim	3	0
150320	Igarapé-Açu/PA	Sim	Sim	Sim	Não	12	0
150330	Igarapé-Miri/PA	Sim	Não	Sim	Não	8	
150350	Irituia/PA	Sim	Sim	Não	Não	0	
171050	Itacajá/TO	Sim	Sim	Sim	Sim	3	0
150360	Itaituba/PA	Sim	Sim			30	0
171110	Itaporã do Tocantins/TO	Sim	Sim	Sim	Sim	4	0
150375	Jacareacanga/PA	Sim	Sim	Não	Não	8	0
150380	Jacundá/PA	Sim	Sim	Não	Não	2	0
171245	Luzinópolis/TO	Sim	Sim			4	
160030	Macapá/AP	Sim	Sim	Sim	Não	0	137
150405	Mãe do Rio/PA	Sim	Sim	Não	Não	0	

TABELA Cp01 - INFORMAÇÕES SOBRE SERVIÇOS DE CAPINA E ROÇADA

ANO DE
REFERÊNCIA
2010

Município		Serviço de capina e roçada			Quantidade de trabalhadores		
		Existência	Tipos		Agente Executor		
Manual	Mecanizada		Química	Público	Privado		
				empregado	empregado		
Código	Nome/UF						
Região Norte		Cp001	Cp002	Cp003	Cp004	Cp005	Cp006
130260	Manaus/AM	Sim	Sim	Não	Não	600	0
150420	Marabá/PA	Sim	Sim	Sim	Não	122	0
150450	Melgaço/PA	Sim	Sim	Sim	Não		
150495	Nova Esperança do Piriá/PA	Sim	Sim	Não	Não	0	
150530	Oriximiná/PA	Sim	Sim	Não	Não	0	10
150540	Ourém/PA	Sim	Sim	Sim	Não	25	
150543	Ourilândia do Norte/PA	Sim	Não	Sim	Não	1	0
172100	Palmas/TO	Sim	Sim	Sim	Não	75	35
150555	Pau D'Arco/PA	Sim	Sim	Não	Não	1	0
171650	Pedro Afonso/TO	Sim	Sim	Sim	Sim	3	0
171750	Pium/TO	Sim	Sim	Sim	Não	5	0
171820	Porto Nacional/TO	Sim	Sim	Sim	Sim	44	
110020	Porto Velho/RO	Sim	Sim	Sim	Sim	39	0
150600	Prainha/PA	Não				0	0
130353	Presidente Figueiredo/AM	Sim	Sim	Sim	Não	0	17
150610	Primavera/PA	Sim	Sim	Não	Não	0	
120040	Rio Branco/AC	Sim	Sim	Sim	Não	0	100
171870	Rio dos Bois/TO	Sim	Sim	Sim	Não	5	0
120042	Rodrigues Alves/AC	Sim	Não	Sim	Não	15	
110028	Rolim de Moura/RO	Sim	Sim	Sim	Não	0	0
171880	Sampaio/TO	Sim	Sim	Sim	Não	0	
150635	Santa Bárbara do Pará/PA					6	
171886	Santa Fé do Araguaia/TO	Sim	Sim	Não	Não	0	
150655	Santa Luzia do Pará/PA	Sim	Sim	Sim	Não		
171900	Santa Tereza do Tocantins/TO	Sim	Sim	Não	Não	5	0
150680	Santarém/PA	Sim	Sim	Sim	Não	11	28
150710	São Caetano de Odivelas/PA	Sim	Sim	Sim	Não	5	
110149	São Francisco do Guaporé/RO	Sim	Sim	Sim	Não		
150745	São Geraldo do Araguaia/PA	Sim	Sim	Sim	Não	8	0
172090	Taguatinga/TO	Sim	Sim	Sim	Sim	0	0
110155	Teixeirópolis/RO	Não				0	
150797	Terra Santa/PA	Sim	Sim	Não	Não	12	
172110	Tocantínia/TO	Sim	Sim	Não	Não	5	0
172120	Tocantinópolis/TO	Sim	Sim	Sim	Sim	13	
150808	Tucumã/PA	Sim	Sim	Sim	Sim	6	0
150810	Tucuruí/PA	Sim	Sim	Não	Não	0	30
150820	Vigia/PA	Sim	Sim	Não	Não	0	
172208	Wanderlândia/TO	Sim	Sim			12	0

TABELA Os01a
INFORMAÇÕES SOBRE OUTROS SERVIÇOS,
EXECUTADOS PELA PREFEITURA

TABELA Os01a - INFORMAÇÕES SOBRE OUTROS SERVIÇOS, EXECUTADOS PELA PREFEITURA

ANO DE
REFERÊNCIA
2010

Município	Outros Serviços executados pela Prefeitura														
	Lavação de vias e praças	Poda de árvores	Limpeza de feiras e mercados	Limpeza de praias	Limpeza de bocas-de- lobo	Pintura de meio fio	Limpeza de lotes vagos	Remoção de animais mortos	Coleta de pneus velhos	Coleta de pilhas e baterias	Coleta de resíduos volumosos	Coleta de lâmpadas fluorescentes	Coleta de resíduos eletrônicos	Outros serviços	
Código	Nome/UF														
Região Norte		Os001	Os040	Os003	Os004	Os005	Os006	Os007	Os008	Os009	Os010	Os011	Os047	Os050	Os043
150013	Abel Figueiredo/PA		Executa	Executa		Executa	Executa	Executa	Executa	Executa					
170035	Aliança do Tocantins/TO		Executa	Executa											
110001	Alta Floresta D'Oeste/RO	Executa	Executa	Executa			Executa	Executa							
170070	Alvorada/TO														
130008	Anamá/AM	Não executa	Executa	Executa	Não executa										
170100	Ananás/TO		Executa	Executa	Executa	Executa	Executa	Executa	Executa						
170210	Araguaína/TO														
110002	Ariquemes/RO	Não executa	Executa	Executa	Não executa	Executa	Não executa	Não executa	Executa	Executa	Não executa	Não executa	Não executa	Não executa	Não executa
170240	Arraias/TO		Executa	Executa			Executa	Executa	Executa	Executa	Executa	Executa		Executa	
170255	Augustinópolis/TO			Não executa			Não executa	Não executa	Não executa						
150140	Belém/PA	Não executa	Executa	Não executa	Não executa										
130060	Benjamin Constant/AM	Executa	Executa	Executa	Não executa	Executa	Executa	Não executa	Executa	Não executa	Não executa	Executa	Executa	Não executa	
140010	Boa Vista/RR	Não executa	Não executa	Não executa	Não executa	Executa	Não executa	Não executa	Não executa	Não executa	Não executa	Não executa	Não executa	Não executa	Não executa
170370	Brejinho de Nazaré/TO	Executa	Executa	Executa	Executa	Executa	Executa	Executa	Executa	Executa	Não executa				
150180	Breves/PA	Não executa	Executa	Executa	Não executa	Executa	Executa	Executa	Executa	Não executa	Não executa	Executa	Não executa	Não executa	Executa
170380	Buriti do Tocantins/TO		Executa	Executa	Executa		Executa		Executa						
150210	Cametá/PA	Executa	Executa	Executa	Executa	Executa	Executa	Executa	Executa			Executa			
150215	Canaã dos Carajás/PA	Não executa	Não executa	Não executa		Não executa	Não executa	Não executa	Não executa			Não executa			
150220	Capanema/PA		Executa	Executa		Executa	Executa								
170386	Cariri do Tocantins/TO	Executa	Executa	Executa			Executa	Executa	Executa	Executa		Executa			Executa
150240	Castanhal/PA	Executa	Executa	Executa	Não executa	Executa	Executa	Não executa	Executa	Não executa	Não executa	Não executa	Não executa	Não executa	Executa
150270	Conceição do Araguaia/PA			Executa	Executa	Executa	Executa		Executa			Executa			
110094	Cujubim/RO														
170720	Dois Irmãos do Tocantins/TO	Executa	Executa	Executa											
170730	Dueré/TO														
170755	Fátima/TO			Executa			Executa	Executa	Executa						
170765	Figueirópolis/TO		Não executa	Não executa			Não executa	Não executa	Não executa			Não executa			
170830	Goianorte/TO						Não executa	Não executa	Não executa						
150320	Igarapé-Açu/PA		Executa	Executa		Executa	Executa		Executa	Executa					
150330	Igarapé-Miri/PA		Executa	Executa											
150350	Irituia/PA		Executa	Executa		Executa	Executa		Executa			Executa			
171050	Itacajá/TO		Executa		Executa	Executa	Executa	Executa							
150360	Itaituba/PA	Executa	Executa	Executa	Não executa	Executa	Executa	Não executa	Executa	Não executa	Não executa	Não executa	Não executa	Não executa	Executa
171110	Itaporã do Tocantins/TO	Executa	Executa	Executa	Não executa	Executa	Executa	Executa	Executa	Executa	Não executa	Não executa		Não executa	
150375	Jacareacanga/PA	Executa	Executa	Não executa	Executa	Executa	Executa	Executa	Executa	Não executa	Não executa	Não executa	Não executa	Não executa	
150380	Jacundá/PA			Executa											
171245	Luzinópolis/TO														
160030	Macapá/AP	Executa	Executa	Executa	Não executa	Executa	Não executa	Não executa	Não executa	Não executa	Executa	Não executa	Não executa		
150405	Mãe do Rio/PA		Executa	Executa			Executa		Executa						

TABELA Os01a - INFORMAÇÕES SOBRE OUTROS SERVIÇOS, EXECUTADOS PELA PREFEITURA

ANO DE REFERÊNCIA
2010

Município	Outros Serviços executados pela Prefeitura														
	Lavação de vias e praças	Poda de árvores	Limpeza de feiras e mercados	Limpeza de praias	Limpeza de bocas-de-lobo	Pintura de meio fio	Limpeza de lotes vagos	Remoção de animais mortos	Coleta de pneus velhos	Coleta de pilhas e baterias	Coleta de resíduos volumosos	Coleta de lâmpadas fluorescentes	Coleta de resíduos eletrônicos	Outros serviços	
Código	Nome/UF														
Região Norte		Os001	Os040	Os003	Os004	Os005	Os006	Os007	Os008	Os009	Os010	Os011	Os047	Os050	Os043
130260	Manaus/AM	Executa	Executa	Executa	Executa	Executa	Executa	Não executa	Executa	Não executa	Executa	Executa	Não executa	Executa	
150420	Marabá/PA	Executa	Executa	Executa	Executa	Executa	Executa	Executa	Executa	Não executa	Não executa	Não executa	Não executa	Não executa	Não executa
150450	Melgaço/PA		Executa	Executa	Executa	Executa	Executa		Executa						
150495	Nova Esperança do Piriá/PA		Executa	Executa			Executa		Executa						
150530	Oriximiná/PA		Executa	Executa		Executa	Não executa		Executa						Executa
150540	Ourém/PA														
150543	Ourilândia do Norte/PA														
172100	Palmas/TO	Não executa	Executa	Não executa	Não executa	Executa	Executa	Executa	Não executa	Executa	Não executa	Executa	Não executa	Não executa	Não executa
150555	Pau D'Arco/PA														
171650	Pedro Afonso/TO	Executa	Executa	Executa	Executa	Executa	Executa		Executa	Não executa	Não executa	Não executa	Não executa	Não executa	
171750	Pium/TO	Executa	Executa	Executa	Não executa	Executa	Executa	Executa	Executa			Executa			
171820	Porto Nacional/TO	Executa	Executa	Executa	Executa	Executa	Executa	Executa	Executa	Executa	Não executa	Executa	Não executa	Não executa	
110020	Porto Velho/RO		Executa	Executa		Executa	Executa								
150600	Prainha/PA														
130353	Presidente Figueiredo/AM	Não executa	Não executa	Não executa	Não executa	Executa	Não executa	Não executa	Executa	Executa	Executa	Não executa	Não executa		
150610	Primavera/PA		Executa	Executa		Executa	Executa		Executa						
120040	Rio Branco/AC	Executa	Não executa	Executa	Executa	Executa	Executa	Não executa	Não executa	Não executa	Executa	Executa	Não executa	Não executa	
171870	Rio dos Bois/TO	Não executa	Executa	Não executa	Não executa	Não executa	Executa	Executa	Executa	Não executa	Não executa	Não executa	Não executa	Não executa	Não executa
120042	Rodrigues Alves/AC	Não executa	Executa	Executa	Não executa	Não executa	Não executa	Não executa	Executa	Não executa	Não executa	Executa	Não executa	Não executa	
110028	Rolim de Moura/RO														
171880	Sampaio/TO		Executa		Executa	Executa	Executa	Executa							
150635	Santa Bárbara do Pará/PA														
171886	Santa Fé do Araguaia/TO														
150655	Santa Luzia do Pará/PA														
171900	Santa Tereza do Tocantins/TO				Executa		Executa								
150680	Santarém/PA	Executa	Executa	Executa	Executa	Executa	Executa	Não executa	Executa	Executa	Não executa	Executa	Não executa	Não executa	
150710	São Caetano de Odivelas/PA	Não executa	Executa	Executa	Executa	Executa	Executa	Executa	Executa	Não executa	Não executa	Não executa	Não executa	Não executa	
110149	São Francisco do Guaporé/RO		Não executa												
150745	São Geraldo do Araguaia/PA		Executa	Executa	Executa	Executa									
172090	Taguatinga/TO														
110155	Teixeirópolis/RO														
150797	Terra Santa/PA														
172110	Tocantinópolis/TO	Não executa	Executa	Não executa	Executa	Não executa	Executa	Executa	Executa	Não executa	Não executa	Executa	Não executa	Não executa	
172120	Tocantinópolis/TO														
150808	Tucumã/PA														
150810	Tucuruí/PA	Não executa	Não executa	Não executa		Executa	Não executa								
150820	Vigia/PA		Executa	Executa		Executa	Executa		Executa						
172208	Wanderlândia/TO		Executa	Executa			Executa		Executa	Executa		Executa	Executa		

TABELA Os01b
INFORMAÇÕES SOBRE OUTROS SERVIÇOS,
EXECUTADOS POR EMPRESAS CONTRATADAS

TABELA Os01b - INFORMAÇÕES SOBRE OUTROS SERVIÇOS, EXECUTADOS POR EMPRESAS CONTRATADAS

ANO DE REFERÊNCIA
2010

Município	Outros serviços executados por empresas contratadas														
	Lavação de vias e praças	Poda de árvores	Limpeza de feiras e mercados	Limpeza de praias	Limpeza de bocas-de-lobo	Pintura de meio fio	Limpeza de lotes vagos	Remoção de animais mortos	Coleta de pneus velhos	Coleta de pilhas e baterias	Coleta de resíduos volumosos	Coleta de lâmpadas fluorescentes	Coleta de resíduos eletrônicos	Outros serviços	
Código	Nome/UF														
Região Norte		Os012	Os041	Os014	Os015	Os016	Os017	Os018	Os019	Os020	Os021	Os022	Os048	Os051	Os044
150013	Abel Figueiredo/PA		Não executa	Não executa		Não executa	Não executa	Não executa	Não executa	Não executa					
170035	Aliança do Tocantins/TO		Não executa	Não executa											
110001	Alta Floresta D'Oeste/RO	Não executa	Não executa	Não executa			Não executa	Não executa							
170070	Alvorada/TO														
130008	Anamá/AM	Não executa	Não executa	Não executa	Não executa										
170100	Ananás/TO		Não executa	Não executa	Não executa	Não executa	Não executa	Não executa	Não executa						
170210	Araguaína/TO														
110002	Ariquemes/RO	Não executa	Não executa	Não executa	Não executa	Não executa	Executa	Não executa	Não executa	Não executa	Não executa	Não executa	Não executa	Não executa	Não executa
170240	Arraias/TO		Não executa	Não executa			Não executa	Não executa	Não executa	Não executa	Não executa			Não executa	
170255	Augustinópolis/TO			Não executa			Não executa	Não executa	Não executa						
150140	Belém/PA	Executa	Executa	Executa	Executa										
130060	Benjamin Constant/AM	Não executa	Executa	Executa	Não executa	Não executa	Não executa	Não executa	Não executa	Não executa	Não executa	Não executa	Não executa	Não executa	
140010	Boa Vista/RR	Não executa	Executa	Executa	Executa	Não executa	Executa	Não executa	Executa	Não executa	Não executa	Não executa	Não executa	Não executa	Não executa
170370	Brejinho de Nazaré/TO	Não executa	Não executa	Não executa	Não executa	Não executa	Não executa	Não executa	Não executa	Não executa	Não executa				
150180	Breves/PA	Não executa	Não executa	Não executa	Não executa	Não executa	Não executa	Não executa	Não executa	Não executa	Não executa	Não executa	Não executa	Não executa	Não executa
170380	Burití do Tocantins/TO		Não executa	Não executa	Não executa		Não executa			Não executa					
150210	Cametá/PA	Não executa	Não executa	Não executa	Não executa	Não executa	Não executa		Não executa			Não executa			
150215	Canaã dos Carajás/PA	Executa	Executa	Executa		Executa	Executa	Executa	Executa			Executa			
150220	Capanema/PA		Não executa	Não executa		Não executa	Não executa								
170386	Cariri do Tocantins/TO	Não executa	Não executa	Não executa			Não executa	Não executa	Não executa	Não executa		Não executa			Não executa
150240	Castanhal/PA	Não executa	Não executa	Não executa	Não executa	Não executa	Não executa	Não executa	Não executa	Não executa	Não executa	Não executa	Não executa	Não executa	Não executa
150270	Conceição do Araguaia/PA			Não executa	Não executa	Não executa	Não executa		Não executa			Não executa			
110094	Cujubim/RO														
170720	Dois Irmãos do Tocantins/TO	Não executa	Não executa	Não executa											
170730	Dueré/TO														
170755	Fátima/TO			Não executa			Não executa	Não executa	Não executa						
170765	Figueirópolis/TO		Não executa	Não executa			Não executa	Não executa	Não executa			Não executa			
170830	Goianorte/TO						Não executa	Não executa	Não executa						
150320	Igarapé-Açu/PA		Não executa	Não executa		Não executa	Não executa		Não executa	Não executa					
150330	Igarapé-Miri/PA		Não executa	Não executa											
150350	Irituia/PA		Não executa	Não executa		Não executa	Não executa		Não executa			Não executa			
171050	Itacajá/TO		Não executa		Não executa	Não executa	Não executa	Não executa							
150360	Itaituba/PA	Não executa	Não executa	Não executa	Não executa	Não executa	Não executa	Não executa	Não executa	Não executa	Não executa	Não executa	Não executa	Não executa	Não executa
171110	Itaporá do Tocantins/TO	Não executa	Não executa	Não executa	Não executa	Não executa	Não executa	Não executa	Não executa	Não executa	Não executa	Não executa		Não executa	
150375	Jacareacanga/PA	Não executa	Não executa	Não executa	Não executa	Não executa	Não executa	Não executa	Não executa	Não executa	Não executa	Não executa	Não executa	Não executa	
150380	Jacundá/PA			Não executa											
171245	Luzinópolis/TO														
160030	Macapá/AP	Não executa	Não executa	Executa	Executa	Não executa	Executa	Não executa	Executa	Não executa	Não executa	Não executa	Não executa	Não executa	
150405	Mãe do Rio/PA		Não executa	Não executa			Não executa		Não executa						

TABELA Os01b - INFORMAÇÕES SOBRE OUTROS SERVIÇOS, EXECUTADOS POR EMPRESAS CONTRATADAS

ANO DE REFERÊNCIA
2010

Município	Outros serviços executados por empresas contratadas														
	Lavação de vias e praças	Poda de árvores	Limpeza de feiras e mercados	Limpeza de praias	Limpeza de bocas-de-lobo	Pintura de meio fio	Limpeza de lotes vagos	Remoção de animais mortos	Coleta de pneus velhos	Coleta de pilhas e baterias	Coleta de resíduos volumosos	Coleta de lâmpadas fluorescentes	Coleta de resíduos eletrônicos	Outros serviços	
Código	Nome/UF														
Região Norte		Os012	Os041	Os014	Os015	Os016	Os017	Os018	Os019	Os020	Os021	Os022	Os048	Os051	Os044
130260	Manaus/AM	Não executa	Não executa	Não executa	Não executa	Não executa	Não executa	Não executa	Não executa	Não executa	Não executa	Não executa	Não executa	Não executa	
150420	Marabá/PA	Não executa	Não executa	Não executa	Não executa	Não executa	Não executa	Não executa	Não executa	Não executa	Não executa	Não executa	Não executa	Não executa	
150450	Melgaço/PA		Não executa	Não executa	Não executa	Não executa	Não executa		Não executa						
150495	Nova Esperança do Piriá/PA		Não executa	Não executa			Não executa		Não executa						
150530	Oriximiná/PA		Não executa	Não executa		Executa	Executa		Não executa						Não executa
150540	Ourém/PA														
150543	Ourilândia do Norte/PA														
172100	Palmas/TO	Executa	Não executa	Executa	Executa	Não executa	Não executa	Não executa	Executa	Não executa	Não executa	Não executa	Não executa	Não executa	Não executa
150555	Pau D'Arco/PA														
171650	Pedro Afonso/TO	Não executa	Não executa	Não executa	Não executa	Não executa	Não executa		Não executa	Não executa	Não executa	Não executa	Não executa	Não executa	
171750	Pium/TO	Não executa	Não executa	Não executa	Não executa		Não executa	Não executa	Não executa		Não executa	Não executa			
171820	Porto Nacional/TO	Não executa	Não executa	Não executa	Não executa	Não executa	Não executa	Não executa	Não executa	Não executa	Não executa	Não executa	Não executa	Não executa	
110020	Porto Velho/RO		Não executa	Não executa		Não executa	Não executa								
150600	Prainha/PA														
130353	Presidente Figueiredo/AM	Não executa	Executa	Executa	Executa	Não executa	Executa	Não executa	Não executa	Executa	Executa	Executa	Não executa		
150610	Primavera/PA		Não executa	Não executa		Não executa	Não executa		Não executa						
120040	Rio Branco/AC	Não executa	Não executa	Não executa	Não executa	Não executa	Não executa	Não executa	Executa	Não executa	Não executa	Não executa	Não executa	Não executa	
171870	Rio dos Bois/TO	Não executa	Não executa	Não executa	Não executa	Não executa	Não executa	Não executa	Não executa	Não executa	Não executa	Não executa	Não executa	Não executa	
120042	Rodrigues Alves/AC	Não executa	Não executa	Não executa	Não executa	Não executa	Não executa	Não executa	Não executa	Não executa	Não executa	Não executa	Não executa	Não executa	
110028	Rolim de Moura/RO														
171880	Sampaio/TO		Não executa		Não executa	Não executa	Não executa	Não executa							
150635	Santa Bárbara do Pará/PA														
171886	Santa Fé do Araguaia/TO														
150655	Santa Luzia do Pará/PA														
171900	Santa Tereza do Tocantins/TO				Não executa		Não executa								
150680	Santarém/PA	Executa	Executa	Executa	Executa	Executa	Executa	Não executa	Executa	Não executa	Não executa	Executa	Não executa	Não executa	
150710	São Caetano de Odivelas/PA	Não executa	Não executa	Não executa	Não executa	Não executa	Não executa	Não executa	Não executa	Não executa	Não executa	Não executa	Não executa	Não executa	
110149	São Francisco do Guaporé/RO		Executa												
150745	São Geraldo do Araguaia/PA		Não executa	Não executa	Não executa	Não executa									
172090	Taguatinga/TO														
110155	Teixeirópolis/RO														
150797	Terra Santa/PA														
172110	Tocantínia/TO	Não executa	Não executa	Não executa	Não executa	Não executa	Não executa	Não executa	Não executa	Não executa	Não executa	Não executa	Não executa	Não executa	
172120	Tocantinópolis/TO														
150808	Tucumã/PA														
150810	Tucuruí/PA	Executa	Executa	Executa		Não executa	Executa								
150820	Vigia/PA		Não executa	Não executa		Não executa	Não executa		Não executa						
172208	Wanderlândia/TO		Não executa	Não executa			Não executa		Não executa	Não executa		Não executa	Não executa		

TABELA Os01c
INFORMAÇÕES SOBRE OUTROS SERVIÇOS,
EXECUTADOS POR OUTROS AGENTES

TABELA Os01c - INFORMAÇÕES SOBRE OUTROS SERVIÇOS, EXECUTADOS POR OUTROS AGENTES

ANO DE
REFERÊNCIA
2010

Município	Outros serviços executados por outros executores														
	Lavação de vias e praças	Poda de árvores	Limpeza de feiras e mercados	Limpeza de praias	Limpeza de bocas-de-lobo	Pintura de meio fio	Limpeza de lotes vagos	Remoção de animais mortos	Coleta de pneus velhos	Coleta de pilhas e baterias	Coleta de resíduos volumosos	Coleta de lâmpadas fluorescentes	Coleta de resíduos eletrônicos	Outros serviços	
Código	Nome/UF														
Região Norte		Os023	Os042	Os025	Os026	Os027	Os028	Os029	Os030	Os031	Os032	Os033	Os049	Os052	Os045
150013	Abel Figueiredo/PA		Não executa	Não executa		Não executa	Não executa	Não executa	Não executa	Não executa					
170035	Aliança do Tocantins/TO		Não executa	Não executa											
110001	Alta Floresta D'Oeste/RO	Não executa	Não executa	Não executa			Não executa	Não executa							
170070	Alvorada/TO														
130008	Anamá/AM	Não executa	Não executa	Não executa	Não executa										
170100	Ananás/TO		Não executa	Não executa	Não executa	Não executa	Não executa	Não executa	Não executa						
170210	Araguaína/TO														
110002	Ariquemes/RO	Não executa	Não executa	Não executa	Não executa	Não executa	Não executa	Não executa	Não executa	Não executa	Não executa	Não executa	Não executa	Não executa	Não executa
170240	Arraias/TO		Não executa	Não executa			Não executa	Não executa	Não executa	Não executa	Não executa		Não executa		
170255	Augustinópolis/TO			Não executa			Não executa	Não executa	Não executa						
150140	Belém/PA	Não executa	Não executa	Não executa	Não executa										
130060	Benjamin Constant/AM	Não executa	Não executa	Não executa	Não executa	Não executa	Não executa	Executa	Não executa	Não executa	Não executa	Não executa	Não executa	Não executa	Não executa
140010	Boa Vista/RR	Não executa	Não executa	Não executa	Não executa	Não executa	Não executa	Não executa	Não executa	Executa	Não executa	Não executa	Não executa	Não executa	Não executa
170370	Brejinho de Nazaré/TO	Não executa	Não executa	Não executa	Não executa	Não executa	Não executa	Não executa	Não executa	Não executa	Não executa				
150180	Breves/PA	Não executa	Não executa	Não executa	Não executa	Não executa	Não executa	Não executa	Não executa	Não executa	Não executa	Não executa	Não executa	Não executa	Não executa
170380	Burití do Tocantins/TO		Não executa	Não executa	Não executa		Não executa		Não executa						
150210	Cametá/PA	Não executa	Não executa	Não executa	Não executa	Não executa	Não executa		Não executa			Não executa			
150215	Canaã dos Carajás/PA	Não executa	Não executa	Não executa		Não executa	Não executa	Não executa	Não executa			Não executa			
150220	Capanema/PA		Não executa	Não executa		Não executa	Não executa								
170386	Cariri do Tocantins/TO	Não executa	Não executa	Não executa			Não executa	Não executa	Não executa	Não executa		Não executa			Não executa
150240	Castanhal/PA	Não executa	Não executa	Não executa	Não executa	Não executa	Não executa	Não executa	Não executa	Não executa	Não executa	Não executa	Não executa	Não executa	Não executa
150270	Conceição do Araguaia/PA			Não executa	Não executa	Não executa	Não executa		Não executa			Não executa			
110094	Cujubim/RO														
170720	Dois Irmãos do Tocantins/TO	Não executa	Não executa	Não executa											
170730	Dueré/TO														
170755	Fátima/TO			Não executa			Não executa	Não executa	Não executa						
170765	Figueirópolis/TO		Não executa	Não executa			Não executa	Não executa	Não executa			Não executa			
170830	Goianorte/TO						Não executa	Não executa	Não executa						
150320	Igarapé-Açu/PA		Não executa	Não executa		Não executa	Não executa		Não executa	Não executa					
150330	Igarapé-Miri/PA		Executa	Não executa											
150350	Irituia/PA		Não executa	Não executa		Não executa	Não executa		Não executa			Não executa			
171050	Itacajá/TO		Não executa		Não executa	Não executa	Não executa	Não executa							
150360	Itaituba/PA	Não executa	Não executa	Não executa	Não executa	Não executa	Não executa	Não executa	Não executa	Não executa	Não executa	Não executa	Não executa	Não executa	Não executa
171110	Itaporá do Tocantins/TO	Não executa	Não executa	Não executa	Não executa	Não executa	Não executa	Não executa	Não executa	Não executa	Não executa	Não executa		Não executa	
150375	Jacareacanga/PA	Não executa	Não executa	Não executa	Não executa	Não executa	Não executa	Não executa	Não executa	Não executa	Não executa	Não executa	Não executa	Não executa	
150380	Jacundá/PA			Não executa											
171245	Luzinópolis/TO														
160030	Macapá/AP	Não executa	Executa	Não executa	Não executa	Não executa	Não executa	Executa	Não executa	Executa	Executa	Executa	Executa	Executa	
150405	Mãe do Rio/PA		Não executa	Não executa			Não executa		Não executa						

TABELA Os01c - INFORMAÇÕES SOBRE OUTROS SERVIÇOS, EXECUTADOS POR OUTROS AGENTES

ANO DE
REFERÊNCIA
2010

Município	Outros serviços executados por outros executores														
	Lavação de vias e praças	Poda de árvores	Limpeza de feiras e mercados	Limpeza de praias	Limpeza de bocas-de-lobo	Pintura de meio fio	Limpeza de lotes vagos	Remoção de animais mortos	Coleta de pneus velhos	Coleta de pilhas e baterias	Coleta de resíduos volumosos	Coleta de lâmpadas fluorescentes	Coleta de resíduos eletrônicos	Outros serviços	
Código	Nome/UF														
Região Norte		Os023	Os042	Os025	Os026	Os027	Os028	Os029	Os030	Os031	Os032	Os033	Os049	Os052	Os045
130260	Manaus/AM	Não executa	Não executa	Não executa	Não executa	Não executa	Não executa	Não executa	Não executa	Não executa	Não executa	Não executa	Não executa	Não executa	
150420	Marabá/PA	Não executa	Não executa	Não executa	Não executa	Não executa	Não executa	Não executa	Não executa	Não executa	Não executa	Não executa	Não executa	Não executa	
150450	Melgaço/PA		Não executa	Não executa	Não executa	Não executa	Não executa		Não executa						
150495	Nova Esperança do Piriá/PA		Não executa	Não executa			Não executa		Não executa						
150530	Oriximiná/PA		Não executa	Não executa		Não executa	Não executa		Executa						Não executa
150540	Ourém/PA														
150543	Ourilândia do Norte/PA														
172100	Palmas/TO	Não executa	Não executa	Não executa	Não executa	Não executa	Não executa	Não executa	Não executa	Não executa	Não executa	Não executa	Não executa	Não executa	
150555	Pau D'Arco/PA														
171650	Pedro Afonso/TO	Não executa	Não executa	Não executa	Não executa	Não executa	Não executa		Não executa	Não executa	Não executa	Não executa	Não executa	Não executa	
171750	Pium/TO	Não executa	Executa	Não executa	Executa		Não executa	Executa	Não executa			Não executa	Não executa	Não executa	
171820	Porto Nacional/TO	Não executa	Não executa	Não executa	Não executa	Não executa	Não executa	Não executa	Não executa	Não executa	Não executa	Não executa	Não executa	Não executa	
110020	Porto Velho/RO		Não executa	Não executa		Não executa	Não executa								
150600	Prainha/PA														
130353	Presidente Figueiredo/AM	Não executa	Não executa	Não executa	Não executa	Não executa	Não executa	Não executa	Não executa	Não executa	Não executa	Não executa	Não executa		
150610	Primavera/PA		Não executa	Não executa		Não executa	Não executa		Não executa						
120040	Rio Branco/AC	Não executa	Não executa	Não executa	Não executa	Não executa	Não executa	Não executa	Não executa	Não executa	Não executa	Não executa	Não executa	Não executa	
171870	Rio dos Bois/TO	Não executa	Não executa	Não executa	Não executa	Não executa	Não executa	Não executa	Não executa	Não executa	Não executa	Não executa	Não executa	Não executa	
120042	Rodrigues Alves/AC	Não executa	Não executa	Não executa	Não executa	Não executa	Executa	Não executa	Não executa	Não executa	Não executa	Não executa	Não executa	Não executa	
110028	Rolim de Moura/RO														
171880	Sampaio/TO		Não executa		Não executa	Não executa	Não executa	Não executa							
150635	Santa Bárbara do Pará/PA														
171886	Santa Fé do Araguaia/TO														
150655	Santa Luzia do Pará/PA														
171900	Santa Tereza do Tocantins/TO				Não executa		Não executa								
150680	Santarém/PA	Não executa	Executa	Não executa	Executa	Não executa	Não executa	Não executa	Não executa	Não executa	Não executa	Não executa	Não executa	Não executa	
150710	São Caetano de Odivelas/PA	Não executa	Não executa	Não executa	Não executa	Não executa	Não executa	Não executa	Não executa	Não executa	Não executa	Não executa	Não executa	Não executa	
110149	São Francisco do Guaporé/RO		Não executa												
150745	São Geraldo do Araguaia/PA		Não executa	Não executa	Não executa	Não executa									
172090	Taguatinga/TO														
110155	Teixeirópolis/RO														
150797	Terra Santa/PA														
172110	Tocantinia/TO	Não executa	Não executa	Não executa	Não executa	Não executa	Não executa	Não executa	Não executa	Não executa	Não executa	Não executa	Não executa	Não executa	
172120	Tocantinópolis/TO														
150808	Tucumã/PA														
150810	Tucuruí/PA	Não executa	Não executa	Não executa		Não executa	Não executa								
150820	Vigia/PA		Não executa	Não executa		Não executa	Não executa		Não executa						
172208	Wanderlândia/TO		Não executa	Não executa			Não executa		Não executa	Não executa		Não executa	Não executa		

TABELA Ca01
INFORMAÇÕES SOBRE CATADORES

TABELA Ca01 - INFORMAÇÕES SOBRE CATADORES

ANO DE
REFERÊNCIA
2010

Município	Existência de catadores dispersos	Organização			Existência de trabalho social executado pela Prefeitura
		Existência de organização formal	Quantidade de entidades associativas	Quantidade de associados	
Código Nome/UF			entidades	pessoas	
Região Norte	Ca004	Ca005	Ca006	Ca007	Ca008
150013 Abel Figueiredo/PA	Não	Não	0	0	Não
170035 Aliança do Tocantins/TO	Sim	Não	0	0	Não
110001 Alta Floresta D'Oeste/RO	Não	Não	0	0	Não
170070 Alvorada/TO	Não	Não	0	0	Não
130008 Anamá/AM	Não	Não	0	0	Não
170100 Ananás/TO	Não	Não	0	0	Não
170210 Araguaína/TO	Sim	Sim	1	22	Sim
110002 Ariquemes/RO	Sim	Não	0	0	Não
170240 Arraias/TO	Sim	Não	0	0	Não
170255 Augustinópolis/TO	Não	Não	0	0	Sim
150140 Belém/PA	Sim	Sim	1	800	Sim
130060 Benjamin Constant/AM	Sim	Não	0	0	Não
140010 Boa Vista/RR	Não	Não	0	0	
170370 Brejinho de Nazaré/TO	Não	Não	0	0	Não
150180 Breves/PA	Não	Não	0	0	Não
170380 Buriti do Tocantins/TO	Não		0	0	
150210 Cametá/PA	Sim	Sim	1	0	Não
150215 Canaã dos Carajás/PA	Sim	Não	0	0	Não
150220 Capanema/PA	Sim	Sim	1	30	Não
170386 Cariri do Tocantins/TO	Sim	Não	0	0	Não
150240 Castanhal/PA	Sim	Sim	1	35	Sim
150270 Conceição do Araguaia/PA	Sim	Sim	1	25	Sim
110094 Cujubim/RO			0	0	
170720 Dois Irmãos do Tocantins/TO	Não	Não	0	0	Não
170730 Dueré/TO			0	0	
170755 Fátima/TO	Não	Não	0	0	Não
170765 Figueirópolis/TO	Sim	Não	0	0	Não
170830 Goianorte/TO	Sim	Não	0	0	Não
150320 Igarapé-Açu/PA	Sim	Não	0	0	Sim
150330 Igarapé-Miri/PA	Sim	Sim	1	17	Não
150350 Irituia/PA	Sim	Não	0	0	Não
171050 Itacajá/TO	Não	Não	0	0	Não
150360 Itaituba/PA	Sim	Sim	1	20	Não
171110 Itaporã do Tocantins/TO	Sim	Não	0	0	Não
150375 Jacareacanga/PA	Não	Não	0	0	Não
150380 Jacundá/PA	Sim	Não	0	0	Não
171245 Luzinópolis/TO	Não	Não	0	0	Não
160030 Macapá/AP	Sim	Sim	1	145	Sim
150405 Mãe do Rio/PA	Sim	Não	0	0	Não

TABELA Ca01 - INFORMAÇÕES SOBRE CATADORES

ANO DE
REFERÊNCIA
2010

Município	Existência de catadores dispersos	Organização			Existência de trabalho social executado pela Prefeitura	
		Existência de organização formal	Quantidade de entidades associativas	Quantidade de associados		
Código Nome/UF			entidades	pessoas		
Região Norte	Ca004	Ca005	Ca006	Ca007	Ca008	
130260 Manaus/AM	Sim	Sim	5	514	Sim	
150420 Marabá/PA	Sim	Não	0	0	Não	
150450 Melgaço/PA	Sim	Não	0	0	Não	
150495 Nova Esperança do Piriá/PA	Sim	Não	0	0	Não	
150530 Oriximiná/PA	Sim	Não	0	0	Não	
150540 Ourém/PA	Sim	Não	0	0	Não	
150543 Ourilândia do Norte/PA	Sim	Não	0	0	Não	
172100 Palmas/TO	Sim	Sim	2	140	Sim	
150555 Pau D'Arco/PA	Não	Não	0	0		
171650 Pedro Afonso/TO	Sim	Não	0	0	Não	
171750 Pium/TO	Sim	Não	0	0	Não	
171820 Porto Nacional/TO	Sim	Não	0	0	Não	
110020 Porto Velho/RO	Sim	Sim	0	0	Não	
150600 Prainha/PA	Não	Não	0	0	Não	
130353 Presidente Figueiredo/AM	Sim	Não	0	0	Não	
150610 Primavera/PA	Sim	Não	0	0	Não	
120040 Rio Branco/AC	Sim	Sim	1	33	Sim	
171870 Rio dos Bois/TO	Sim	Não	0	0	Sim	
120042 Rodrigues Alves/AC	Sim	Não	0	0	Não	
110028 Rolim de Moura/RO	Sim	Não	0	0	Não	
171880 Sampaio/TO	Não	Não	0	0		
150635 Santa Bárbara do Pará/PA			0	0		
171886 Santa Fé do Araguaia/TO	Sim	Não	0	0	Não	
150655 Santa Luzia do Pará/PA	Sim	Não	0	0	Não	
171900 Santa Tereza do Tocantins/TO	Não	Não	0	0	Não	
150680 Santarém/PA	Sim	Não	0	0	Não	
150710 São Caetano de Odivelas/PA	Não	Não	0	0	Não	
110149 São Francisco do Guaporé/RO	Sim	Não	0	0	Não	
150745 São Geraldo do Araguaia/PA	Não	Não	0	0	Não	
172090 Taguatinga/TO	Sim	Não	0	0	Não	
110155 Teixeiraópolis/RO	Não	Não	0	0	Não	
150797 Terra Santa/PA	Não	Não	0	0		
172110 Tocantínia/TO	Não	Não	0	0	Não	
172120 Tocantinópolis/TO	Não	Não	0	0		
150808 Tucumã/PA	Sim	Não	0	0	Não	
150810 Tucuruí/PA	Sim	Não	0	0	Não	
150820 Vigia/PA	Sim	Não	0	0	Não	
172208 Wanderlândia/TO	Não	Não	0	0	Não	

TABELA Up01
INFORMAÇÕES SOBRE AS UNIDADES DE PROCESSAMENTO

TABELA Up01 - INFORMAÇÕES SOBRE AS UNIDADES DE PROCESSAMENTO

ANO DE
REFERÊNCIA
2010

Município de localização	Unidades de processamento dos resíduos sólidos situadas no município						
	Nome da unidade	Tipo da unidade segundo o município informante	Município responsável pelo gerenciamento	Operador	Início de operação	Recebe de outros municípios	Unidade em operação no ano de referência
Código Nome/UF							
Região Norte	Up001	Up003	Up079	Up004	Up002	Up012	Up051
150013 Abel Figueiredo/PA	LIXÃO MUNICIPAL	Lixão	O próprio	Prefeitura ou SLU	2000	Não	Sim
170035 Aliança do Tocantins/TO	aterro controlado	Aterro controlado	O próprio	Prefeitura ou SLU	2000	Não	Sim
170035 Aliança do Tocantins/TO	vala de resíduos de serviço de saúde	Vala específica de RSS	O próprio	Prefeitura ou SLU	2000	Não	Sim
110001 Alta Floresta D'Oeste/RO	Lixão Municipal	Lixão	O próprio	Prefeitura ou SLU	1998	Não	Sim
170070 Alvorada/TO	PREFEITURA MUNICIPAL DE ALVORADA	Lixão	O próprio	Prefeitura ou SLU	2009	Não	Sim
130008 Anamá/AM	Incinerador desativado	Unidade de tratamento por incineração	O próprio	Prefeitura ou SLU	2010	Não	Não
170100 Ananás/TO	Secretaria Municipal de Obras	Lixão	O próprio	Prefeitura ou SLU	2007	Não	Sim
170210 Araguaína/TO	Aterro de Resíduos Sólidos Araguaína To	Aterro controlado	O próprio	Empresa privada	1998	Não	Sim
170210 Araguaína/TO	Aterro Controlado de Resíduos Sólidos	Aterro controlado	O próprio	Empresa privada	1998	Não	Sim
170210 Araguaína/TO	Aterro de resíduos inertes	Aterro controlado	O próprio	Empresa privada	2003	Não	Sim
170210 Araguaína/TO	Vala para RSS	Aterro controlado	O próprio	Empresa privada	1998	Não	Sim
110002 Ariquemes/RO	Lixão de Ariquemes	Lixão	O próprio	Prefeitura ou SLU	1985	Não	Sim
170240 Arraias/TO	Aterro Sanitário de Arraias	Aterro sanitário	O próprio	Prefeitura ou SLU	2010	Não	Sim
170255 Augustinópolis/TO	Lixão Municipal	Lixão	O próprio	Prefeitura ou SLU	1984	Não	Sim
150140 Belém/PA	Aterro de inertes	Aterro controlado	O próprio	Prefeitura ou SLU	2001	Sim	Sim
150140 Belém/PA	Aterro Sanitário do Aurá	Aterro controlado	O próprio	Prefeitura ou SLU	1990	Sim	Sim
150140 Belém/PA	Célula especial de RSS	Aterro controlado	O próprio	Prefeitura ou SLU	2004	Não	Não
150140 Belém/PA	Unidade de incineração de RSS	Unidade de tratamento por incineração	O próprio	Prefeitura ou SLU	2003	Sim	Não
150140 Belém/PA	Unidade de Triagem da COOTPA	Unidade de triagem (galpão ou usina)	O próprio	Associação de catadores	2004	Não	Não
130060 Benjamin Constant/AM	lixão à céu aberto	Lixão	O próprio	Prefeitura ou SLU	1988	Não	Sim
140010 Boa Vista/RR	Aterro Sanitário	Aterro sanitário	O próprio	Empresa privada	2003	Não	Sim
140010 Boa Vista/RR	Cooperativa dos Amigos Catadores de Resíduos Sólido	Unidade de triagem (galpão ou usina)	O próprio	Associação de catadores	2004	Não	Não
140010 Boa Vista/RR	Vala para RSS	Vala específica de RSS	O próprio	Empresa privada	2003	Não	Sim
170370 Brejinho de Nazaré/TO	ATERRO SANITARIO NSRA DE NAZARE	Aterro sanitário	O próprio	Prefeitura ou SLU	2006	Não	Sim
150180 Breves/PA	SEOB	Lixão	O próprio	Prefeitura ou SLU	2010	Não	Sim
170380 Buriti do Tocantins/TO	Lixão de Buriti do Tocantins	Lixão	O próprio	Prefeitura ou SLU	2008	Não	Sim
150210 Cametá/PA	Lixão Municipal	Lixão	O próprio	Prefeitura ou SLU	1975	Não	Sim
150210 Cametá/PA	Usina de Compostagem	Unidade de compostagem (pátio ou usina)	O próprio	Prefeitura ou SLU	2005	Não	Não
150210 Cametá/PA	Usina de Reciclagem	Unidade de triagem (galpão ou usina)	O próprio	Prefeitura ou SLU	2005		Não
150215 Canaã dos Carajás/PA	CLEAN SERVICE	Lixão	O próprio	Empresa privada	2009	Não	Sim
150220 Capanema/PA	Prefeitura Municipal de Capanema	Lixão	O próprio	Prefeitura ou SLU	2002	Não	Sim
170386 Cariri do Tocantins/TO	LIXÃO DE CARIRI DO TOCANTINS	Lixão	O próprio	Prefeitura ou SLU	1989	Não	Sim
150240 Castanhal/PA	Lixão do Pantanal	Lixão	O próprio	Prefeitura ou SLU	1987	Não	Sim
150270 Conceição do Araguaia/PA	conceição do araguaia	Aterro controlado	O próprio	Prefeitura ou SLU	1980	Não	Sim
110094 Cujubim/RO	Lixão de Cujubim	Lixão	O próprio	Prefeitura ou SLU	2007	Não	Sim
170720 Dois Irmãos do Tocantins/TO	Aterro Sanitário	Aterro sanitário	O próprio	Prefeitura ou SLU	2008	Não	Sim
170730 Dueré/TO	MUNICIPIO DE DUERE	Aterro sanitário	O próprio	Prefeitura ou SLU	2009	Não	Sim
170755 Fátima/TO	ATERRO SANITÁRIO DE FÁTIMA	Aterro sanitário	O próprio	Prefeitura ou SLU	2003	Não	Sim
170765 Figueirópolis/TO	Prefeitura Municipal	Lixão	O próprio	Prefeitura ou SLU	1999	Não	Sim

TABELA Up01 - INFORMAÇÕES SOBRE AS UNIDADES DE PROCESSAMENTO

ANO DE
REFERÊNCIA
2010

Município de localização	Unidades de processamento dos resíduos sólidos situadas no município						
	Nome da unidade	Tipo da unidade segundo o município informante	Município responsável pelo gerenciamento	Operador	Início de operação	Recebe de outros municípios	Unidade em operação no ano de referência
Código Nome/UF							
Região Norte	Up001	Up003	Up079	Up004	Up002	Up012	Up051
170830 Goianorte/TO	LIXÃO DE GOIANORTE	Lixão	O próprio	Prefeitura ou SLU	2002	Não	Sim
150320 Igarapé-Açu/PA	Lixão do Município de Igarapé-Açu	Lixão	O próprio	Prefeitura ou SLU	1986	Não	Sim
150330 Igarapé-Miri/PA	LIXÃO DE IGARAPÉ-MIRI	Lixão	O próprio	Prefeitura ou SLU	2000	Não	Sim
150350 Irituia/PA	Lixão Municipal de Irituia	Lixão	O próprio	Prefeitura ou SLU	2009	Não	Sim
171050 Itacajá/TO	Aterro Sanitário	Lixão	O próprio	Prefeitura ou SLU		Não	Sim
150360 Itaituba/PA	Lixão Estrada de Barreiras	Lixão	O próprio	Prefeitura ou SLU	1984	Não	Sim
150360 Itaituba/PA	Lixão Estrada do faturão	Lixão	O próprio	Prefeitura ou SLU	2009	Não	Sim
171110 Itaporã do Tocantins/TO	Lixão municipal de Itaporã do Tocantins	Lixão	O próprio	Prefeitura ou SLU	2004	Não	Sim
150375 Jacareacanga/PA	Lixão Municipal	Lixão	O próprio	Prefeitura ou SLU	2002	Não	Sim
150380 Jacundá/PA	ATERRO DE RRSÍDUOS DE JACUNDÁ	Lixão	O próprio	Prefeitura ou SLU	1995	Não	Sim
171245 Luzinópolis/TO	LIXÃO MUNICIPAL DE LUZINÓPOLIS	Lixão	O próprio	Prefeitura ou SLU	1997	Não	Sim
160030 Macapá/AP	Aterro Controlado (Antigo Carapirás)	Aterro controlado	O próprio	Empresa privada	1998	Não	Sim
160030 Macapá/AP	Aterro de Não-Inerte	Aterro de Resíduos da Construção Civil (=inertes)	O próprio	Prefeitura ou SLU	2008	Não	Sim
150405 Mãe do Rio/PA	lixão de Mãe do Rio	Lixão	O próprio	Prefeitura ou SLU	2009	Não	Sim
130260 Manaus/AM	Aterro Resíduos Sólidos Públicos de Manaus (Km 19)	Aterro controlado	O próprio	Empresa privada	1986	Sim	Sim
150420 Marabá/PA	Aterro Sanitário de Marabá	Aterro controlado	O próprio	Prefeitura ou SLU	2003	Não	Sim
150450 Melgaço/PA	Lixão de Melgaço	Lixão	O próprio	Prefeitura ou SLU	2006	Não	Sim
150495 Nova Esperança do Piriá/PA	Lixão Municipal de Nova Esperança do Piriá	Lixão	O próprio	Prefeitura ou SLU	2009	Não	Sim
150530 Oriximiná/PA	Lixão	Lixão	O próprio	Prefeitura ou SLU	1990	Não	Sim
150530 Oriximiná/PA	Unidade de tratamento por incineração	Unidade de tratamento por incineração	O próprio	Prefeitura ou SLU	1985	Não	Sim
150540 Ourém/PA	LIXÃO MUNICIPAL DE OURÉM	Lixão	O próprio	Prefeitura ou SLU	2009	Não	Sim
150543 Ourilândia do Norte/PA	Aterro Controlado de Ourilândia do Norte	Aterro controlado	O próprio	Prefeitura ou SLU		Não	Sim
172100 Palmas/TO	Aterro Sanitário de Palmas	Aterro sanitário	O próprio	Prefeitura ou SLU	2001	Não	Sim
172100 Palmas/TO	Valas para Resíduo de Saúde no Aterro	Vala específica de RSS	O próprio	Prefeitura ou SLU	2001	Não	Sim
171650 Pedro Afonso/TO	LIXÃO MUNICIPAL	Lixão	O próprio	Prefeitura ou SLU	2003	Não	Sim
171750 Pium/TO	Prefeitura Municipal de Pium	Vala específica de RSS	O próprio	Prefeitura ou SLU		Não	Sim
171820 Porto Nacional/TO	Associação de Catadores de Materiais Recicláveis	Unidade de triagem (galpão ou usina)	O próprio	Associação de catadores	2005	Não	Sim
171820 Porto Nacional/TO	Aterro de Inertes	Unidade de triagem (galpão ou usina)	O próprio	Prefeitura ou SLU	2005	Não	Sim
171820 Porto Nacional/TO	Diretoria de Limpeza Urbana (Aterro)	Aterro sanitário	O próprio	Prefeitura ou SLU	2005	Não	Sim
171820 Porto Nacional/TO	Unidade de podas e galhadas	Unidade de triagem (galpão ou usina)	O próprio	Prefeitura ou SLU	2005	Não	Sim
171820 Porto Nacional/TO	UNIDADE DE TRIAGEM	Unidade de triagem (galpão ou usina)	O próprio	Prefeitura ou SLU	2005	Não	Sim
110020 Porto Velho/RO	Lixão Km 18 (desativado)	Lixão	O próprio	Prefeitura ou SLU	1992	Não	Não
110020 Porto Velho/RO	Lixão Km 19	Lixão	O próprio	Prefeitura ou SLU	2002	Não	Sim
110020 Porto Velho/RO	Vala de RSS	Vala específica de RSS	O próprio	Prefeitura ou SLU	2009	Não	Sim
150600 Prainha/PA	Lixão Prainha 01	Lixão	O próprio	Prefeitura ou SLU	2009	Não	Sim
130353 Presidente Figueiredo/AM	LIXÃO DE PRESIDENTE FIGUEIREDO	Lixão	O próprio	Prefeitura ou SLU		Não	Sim
150610 Primavera/PA	Lixão Municipal de Primavera	Lixão	O próprio	Prefeitura ou SLU	2009	Não	Sim
120040 Rio Branco/AC	Aterro Controlado de Lixo	Aterro controlado	O próprio	Empresa privada	2003	Não	Não
120040 Rio Branco/AC	Aterro de Inertes	Outra	O próprio	Prefeitura ou SLU	2003	Não	Sim

Entre as unidades que não estiveram em operação encontram-se algumas desativadas definitivamente.

TABELA Up01 - INFORMAÇÕES SOBRE AS UNIDADES DE PROCESSAMENTO

ANO DE
REFERÊNCIA
2010

Município de localização	Unidades de processamento dos resíduos sólidos situadas no município						
	Nome da unidade	Tipo da unidade segundo o município informante	Município responsável pelo gerenciamento	Operador	Início de operação	Recebe de outros municípios	Unidade em operação no ano de referência
Código Nome/UF							
Região Norte	Up001	Up003	Up079	Up004	Up002	Up012	Up051
120040 Rio Branco/AC	Aterro RSS	Unid. tratamento por microondas ou autoclave	O próprio	Empresa privada	2009	Não	Sim
120040 Rio Branco/AC	Central de Compostagem	Unidade de compostagem (pátio ou usina)	O próprio	Prefeitura ou SLU	2009	Não	Sim
120040 Rio Branco/AC	Central de Reciclagem de RCC	Área de reciclagem de RCD (=un reciclagem entu	O próprio	Prefeitura ou SLU	2009	Não	Sim
120040 Rio Branco/AC	ECOPONTO - Central de Rescebimento de Pneus	Outra	O próprio	Prefeitura ou SLU	2009	Não	Sim
120040 Rio Branco/AC	Unidade de Tratamento de RSS	Unid. tratamento por microondas ou autoclave	O próprio	Empresa privada	2009	Não	Sim
120040 Rio Branco/AC	Unidade de Tratamento e Disposição Final de Residu	Aterro sanitário	O próprio	Empresa privada	2009	Não	Sim
120040 Rio Branco/AC	Unidade de Triagem de Recicláveis	Unidade de triagem (galpão ou usina)	O próprio	Associação de catadores	2009	Não	Sim
120042 Rodrigues Alves/AC	Unidade de Recebimento de Resíduos- Lixão	Lixão	O próprio	Prefeitura ou SLU	2008	Não	Sim
110028 Rolim de Moura/RO	Lixão de Rolim de Moura	Lixão	O próprio	Prefeitura ou SLU		Não	Sim
171880 Sampaio/TO	LIXÃO MUNICIPAL DE SAMPAIO	Lixão	O próprio	Prefeitura ou SLU	2007	Não	Sim
150635 Santa Bárbara do Pará/PA	Unidade de Disposição	Lixão	O próprio	Prefeitura ou SLU	1993	Não	Sim
171886 Santa Fé do Araguaia/TO	Lixão Santa Fé do Araguaia	Lixão	O próprio	Prefeitura ou SLU		Não	Sim
150655 Santa Luzia do Pará/PA	Lixão Municipal de Santa Luzia do Pará	Lixão	O próprio	Prefeitura ou SLU	2009	Não	Sim
171900 Santa Tereza do Tocantins/TO	ATERRO SANITÁRIO DE SANTA TEREZA DO TOCANTINS	Aterro sanitário	O próprio	Prefeitura ou SLU		Não	Sim
150680 Santarém/PA	Aterro Municipal do Perema	Aterro controlado	O próprio	Empresa privada	2003	Não	Sim
150710 São Caetano de Odivelas/PA	Lixão de São Caetano de Odivelas	Lixão	O próprio	Prefeitura ou SLU	2004	Não	Sim
110149 São Francisco do Guaporé/RO	LIXÃO DE SÃO FRANCISCO DO GUAPORÉ	Lixão	O próprio	Prefeitura ou SLU	2009	Não	Sim
150745 São Geraldo do Araguaia/PA	Aterro Sanitário	Lixão	O próprio	Prefeitura ou SLU	1998	Não	Sim
172090 Taguatinga/TO	ATERRO SANITARIO MUNICIPAL	Aterro sanitário	O próprio	Prefeitura ou SLU	2010	Não	Sim
110155 Teixeiraópolis/RO	ATERRO SANITÁRIO DE TEIXEIRÓPOLIS	Aterro sanitário	O próprio	Prefeitura ou SLU	2010	Não	Não
150797 Terra Santa/PA	Terra Santa	Lixão	O próprio	Prefeitura ou SLU	2001	Não	Sim
172110 Tocantínia/TO	Aterro Sanitário de Tocantínia	Aterro sanitário	O próprio	Prefeitura ou SLU	2008	Não	Sim
172120 Tocantinópolis/TO	Prefeitura Municipal de Tocantinópolis	Lixão	O próprio	Prefeitura ou SLU	1980	Não	Sim
150808 Tucumã/PA	Aterro sanitário	Lixão	O próprio	Prefeitura ou SLU	2009	Não	Sim
150810 Tucuruí/PA	Aterro controlado Tucuruí	Aterro controlado	O próprio	Prefeitura ou SLU	2010	Não	Sim
150820 Vigia/PA	Lixão Municipal de Vigia	Lixão	O próprio	Prefeitura ou SLU	2009	Não	Sim
172208 Wanderlândia/TO	Wanderlândia	Vala específica de RSS	O próprio	Prefeitura ou SLU	1983	Não	Sim

TABELA Up02
INFORMAÇÕES SOBRE O FLUXO DE RESÍDUOS PARA AS UNIDADES DE
PROCESSAMENTO

TABELA Up02 - INFORMAÇÕES SOBRE O FLUXO DE RESÍDUOS PARA AS UNIDADES DE PROCESSAMENTO

ANO DE REFERÊNCIA
2010

Município de localização		Unidades de processamento dos resíduos sólidos situadas no município									
		Nome da unidade	Tipo de unidade, segundo o município informante	Município de origem dos resíduos	Quantidade de resíduos recebidos						
					Total	Dom+Pub	Saúde	Indústria	Entulho	Podas	Outros
Código	Nome/UF				tonelada	tonelada	tonelada	tonelada	tonelada	tonelada	tonelada
Região Norte		Up001	Up003	Up025	Up080	Up007	Up008	Up009	Up010	Up067	Up011
150013	Abel Figueiredo/PA	LIXÃO MUNICIPAL	Lixão	Abel Figueiredo/PA	154	150	2	0	1	1	
170035	Aliança do Tocantins/TO	aterro controlado	Aterro controlado	Aliança do Tocantins/TO	1.146	922	1	0	144	80	0
110001	Alta Floresta D'Oeste/RO	Lixão Municipal	Lixão	Alta Floresta D'Oeste/RO	4.730	3.800	30		600	300	
170100	Ananás/TO	Secretaria Municipal de Obras	Lixão	Ananás/TO	5.327	5.327	0	0	0	0	0
170210	Araguaina/TO	Aterro Controlado de Resíduos Sólidos	Aterro controlado	Araguaina/TO	68.359	34.176	606		17.640	15.936	
110002	Ariquemes/RO	Lixão de Ariquemes	Lixão	Ariquemes/RO	35.789	27.127	127	0	8.248	288	0
170255	Augustinópolis/TO	Lixão Municipal	Lixão	Augustinópolis/TO	142	70	20		50	2	
130060	Benjamin Constant/AM	lixão à céu aberto	Lixão	Benjamin Constant/AM							
140010	Boa Vista/RR	Aterro Sanitário	Aterro sanitário	Boa Vista/RR	327.114	325.333	1.782				
170380	Buriti do Tocantins/TO	Lixão de Buriti do Tocantins	Lixão	Buriti do Tocantins/TO	580						
150210	Cametá/PA	Lixão Municipal	Lixão	Cametá/PA	11.935	11.935					
150220	Capanema/PA	Prefeitura Municipal de Capanema	Lixão	Capanema/PA	121.000	18.000	0		100.000	3.000	
170386	Cariri do Tocantins/TO	LIXÃO DE CARIRI DO TOCANTINS	Lixão	Cariri do Tocantins/TO	3	1	1	0	1	1	0
110094	Cujubim/RO	Lixão de Cujubim	Lixão	Cujubim/RO	218	96	2			120	
170720	Dois Irmãos do Tocantins/TO	Aterro Sanitário	Aterro sanitário	Dois Irmãos do Tocantins/TO							
170755	Fátima/TO	ATERRO SANITÁRIO DE FÁTIMA	Aterro sanitário	Fátima/TO	716	630	36		35	15	
170765	Figueirópolis/TO	Prefeitura Municipal	Lixão	Figueirópolis/TO	720						
170830	Goianorte/TO	LIXÃO DE GOIANORTE	Lixão	Goianorte/TO							
150320	Igarapé-Açu/PA	Lixão do Município de Igarapé-Açu	Lixão	Igarapé-Açu/PA	11.903	6.000	3	0	4.500	600	800
150350	Irituia/PA	Lixão Municipal de Irituia	Lixão	Irituia/PA							
171050	Itacajá/TO	Aterro Sanitário	Lixão	Itacajá/TO	4.580	4.320	10		240	10	
171245	Luzinópolis/TO	LIXÃO MUNICIPAL DE LUZINÓPOLIS	Lixão	Luzinópolis/TO	573	548			25		
160030	Macapá/AP	Aterro Controlado (Antigo Carapirás)	Aterro controlado	Macapá/AP	124.327	94.569	965		19.528	3.744	5.521
160030	Macapá/AP	Aterro de Não-Inerte	Aterro de Resíduos da Construção Civil (=inertes)	Macapá/AP	49.370				49.370		
150405	Mãe do Rio/PA	lixão de Mãe do Rio	Lixão	Mãe do Rio/PA							
130260	Manaus/AM	Aterro Resíduos Sólidos Públicos de Manaus (Km 19)	Aterro controlado	Manaus/AM	1.153.109	987.000	4.327	0	57.931	5.906	97.945
150420	Marabá/PA	Aterro Sanitário de Marabá	Aterro controlado	Marabá/PA	56.237	35.280	53		19.344	1.560	
150450	Melgaço/PA	Lixão de Melgaço	Lixão	Melgaço/PA	262	200	2		60		
150495	Nova Esperança do Piriá/PA	Lixão Municipal de Nova Esperança do Piriá	Lixão	Nova Esperança do Piriá/PA							
150530	Oriximiná/PA	Lixão	Lixão	Oriximiná/PA	19.368	10.368	9.000				
172100	Palmas/TO	Aterro Sanitário de Palmas	Aterro sanitário	Palmas/TO	74.556	65.727	836		7.338	630	25
172100	Palmas/TO	Valas para Resíduo de Saúde no Aterro	Vala específica de RSS	Palmas/TO	836		836				
171650	Pedro Afonso/TO	LIXÃO MUNICIPAL	Lixão	Pedro Afonso/TO	15.003	15.000	3				
110020	Porto Velho/RO	Lixão Km 19	Lixão	Porto Velho/RO	164.971	117.699	234		47.037		
150600	Prainha/PA	Lixão Prainha 01	Lixão	Prainha/PA	11.166						
150610	Primavera/PA	Lixão Municipal de Primavera	Lixão	Primavera/PA							
120040	Rio Branco/AC	Aterro de Inertes	Outra	Rio Branco/AC	72.382						72.382
120040	Rio Branco/AC	Aterro RSS	Unid. tratamento por microondas ou autoclave	Rio Branco/AC	433		433				
120040	Rio Branco/AC	Central de Compostagem	Unidade de compostagem (pátio ou usina)	Rio Branco/AC	89					89	

TABELA Up02 - INFORMAÇÕES SOBRE O FLUXO DE RESÍDUOS PARA AS UNIDADES DE PROCESSAMENTO

ANO DE
REFERÊNCIA
2010

Município de localização		Unidades de processamento dos resíduos sólidos situadas no município									
		Nome da unidade	Tipo de unidade, segundo o município informante	Município de origem dos resíduos	Quantidade de resíduos recebidos						
Código	Nome/UF				Total	Dom+Pub	Saúde	Indústria	Entulho	Podas	Outros
					tonelada	tonelada	tonelada	tonelada	tonelada	tonelada	tonelada
Região Norte		Up001	Up003	Up025	Up080	Up007	Up008	Up009	Up010	Up067	Up011
120040	Rio Branco/AC	Central de Reciclagem de RCC	Área de reciclagem de RCD (=un reciclagem entulho)	Rio Branco/AC	76				76		
120040	Rio Branco/AC	ECOPONTO - Central de Rescebimento de Pneus	Outra	Rio Branco/AC	234						234
120040	Rio Branco/AC	Unidade de Tratamento de RSS	Unid. tratamento por microondas ou autoclave	Rio Branco/AC	433		433				
120040	Rio Branco/AC	Unidade de Tratamento e Disposição Final de Residu	Aterro sanitário	Rio Branco/AC	67.697	67.697					
120040	Rio Branco/AC	Unidade de Triagem de Recicláveis	Unidade de triagem (galpão ou usina)	Rio Branco/AC	205						205
120042	Rodrigues Alves/AC	Unidade de Recebimento de Resíduos- Lixão	Lixão	Rodrigues Alves/AC	45	15	3	0	10	10	7
171880	Sampaio/TO	LIXÃO MUNICIPAL DE SAMPAIO	Lixão	Sampaio/TO	142.000	120.000	8.000		4.000	10.000	
171886	Santa Fé do Araguaia/TO	Lixão Santa Fé do Araguaia	Lixão	Santa Fé do Araguaia/TO							
150680	Santarém/PA	Aterro Municipal do Perema	Aterro controlado	Santarém/PA	42.127	41.754	373				
150710	São Caetano de Odivelas/PA	Lixão de São Caetano de Odivelas	Lixão	São Caetano de Odivelas/PA	1.260	1.260					
110149	São Francisco do Guaporé/RO	LIXÃO DE SÃO FRANCISCO DO GUAPORÉ	Lixão	São Francisco do Guaporé/RO							
172090	Taguatinga/TO	ATERRO SANITARIO MUNICIPAL	Aterro sanitário	Taguatinga/TO							
172110	Tocantínia/TO	Aterro Sanitário de Tocantínia	Aterro sanitário	Tocantínia/TO	1.620	1.300	20		300		
150810	Tucuruí/PA	Aterro controlado Tucuruí	Aterro controlado	Tucuruí/PA	19.200	19.200					
150820	Vigia/PA	Lixão Municipal de Vigia	Lixão	Vigia/PA							

TABELA Up03
INFORMAÇÕES SOBRE CARACTERÍSTICAS DAS UNIDADES
DE PROCESSAMENTO POR DISPOSIÇÃO NO SOLO
(ATERROS SANITÁRIOS, CONTROLADOS E LIXÕES)

TABELA Up03 - INFORMAÇÕES SOBRE CARACTERÍSTICAS DAS UNIDADES DE PROCESSAMENTO POR DISPOSIÇÃO NO SOLO																				ANO DE REFERÊNCIA 2010
--	--	--	--	--	--	--	--	--	--	--	--	--	--	--	--	--	--	--	--	---------------------------

Município de localização		Nome da unidade	Características da unidade por disposição no solo																		Tipo de unidade segundo o município informante			
			Tipo de licença ambiental obtida	Cerca	Inst. adm.	Imper-meabilização da base	Frequência da cob. dos resíduos	Drenagem de gases	Aprov. dos gases	Drenagem de águas pluviais	Recirc. de chorume	Drenagem de chorume	Trat. interno de chorume	Trat. externo de chorume	Vigilância	Monit. ambiental	Queima a céu aberto	Animais exceto aves	Presença de catadores			Qtd. moradias		
Ocorrência	Até 14 anos	Maior de 14 anos																	unidade					
Código	Nome/UF																						Up003	
Região Norte		Up001	Up050	Up027	Up028	Up029	Up030	Up031	Up052	Up054	Up034	Up032	Up033	Up053	Up035	Up036	Up037	Up038	Up081	Up082	Up083	Up040		
150013	Abel Figueiredo/PA	LIXÃO MUNICIPAL	Prévia	Sim	Não	Não		Não	Não	Não	Não	Não	Não	Não	Não	Não	Não	Não				Não	Lixão	
170035	Aliança do Tocantins/TO	aterro controlado	Não existe	Sim	Não	Não	Semanal	Não	Não	Sim	Não	Não	Não	Não	Sim	Não	Não	Não	Não			Não	Aterro controlado	
110001	Alta Floresta D'Oeste/RO	Lixão Municipal	Não existe	Não	Não	Não	Diária	Não	Não	Não	Não	Não	Não	Não	Não	Sim	Não	Não				Não	Lixão	
170070	Alvorada/TO	PREFEITURA MUNICIPAL DE AL	Não existe	Sim	Não	Não	Semanal	Não	Não	Não	Não	Não	Não	Não	Não	Sim	Não	Não				Não	Lixão	
170100	Ananás/TO	Secretaria Municipal de Obras	Não existe	Não	Não	Não		Não	Não	Não	Não	Não	Não	Não	Não	Não	Não	Não				Não	Lixão	
170210	Araguaína/TO	Aerreo de Resíduos Sólidos Araguaui	Operação	Sim	Sim	Não	Diária	Sim	Não	Sim	Não	Não	Não	Não	Sim	Sim	Não	Não	Não			Não	Aterro controlado	
170210	Araguaína/TO	Aterro Controlado de Resíduos Sólidos	Operação	Sim	Sim	Sim	Diária	Não	Não	Sim	Não	Não	Não	Não	Sim	Sim	Não	Não	Não			Não	Aterro controlado	
170210	Araguaína/TO	Aterro de resíduos inertes	Operação	Sim	Sim	Não	Diária	Não	Não	Sim	Não	Não	Não	Não	Sim	Sim	Não	Não	Não			Não	Aterro controlado	
170210	Araguaína/TO	Vala para RSS	Operação	Sim	Sim	Não	Diária	Não	Não	Sim	Não	Sim	Não	Não	Sim	Não	Não	Não	Não			Não	Aterro controlado	
110002	Ariquemes/RO	Lixão de Ariquemes	Não existe	Sim	Sim	Não		Não	Não	Não	Não	Não	Não	Não	Sim	Não	Sim	Sim	Sim	0	11		Não	Lixão
170240	Arraias/TO	Aterro Sanitário de Arraias	Operação	Sim	Sim	Sim	Diária	Não	Não	Sim	Sim	Sim	Não	Não	Sim	Sim	Não	Não	Não			Não	Aterro sanitário	
170255	Augustinópolis/TO	Lixão Municipal	Outro tipo	Não	Não	Não	Diária	Não	Não	Não	Não	Não	Não	Não	Sim	Sim	Sim	Sim	Sim	0	15		Não	Lixão
150140	Belém/PA	Aterro de inertes	Operação	Não	Sim	Sim	Semanal	Sim	Não	Não	Sim	Não	Não	Não	Sim	Não	Não	Não	Sim	2	800		Não	Aterro controlado
150140	Belém/PA	Aterro Sanitário do Aurá	Não existe	Não	Sim	Sim	Semanal	Sim	Sim	Sim	Não	Não	Não	Não	Sim	Não	Não	Não	Sim	20	800		Não	Aterro controlado
150140	Belém/PA	Célula especial de RSS	Operação	Não	Sim	Sim	Semanal	Sim	Não	Não	Sim	Não	Não	Não	Sim	Não	Não	Não	Não			Não	Aterro controlado	
130060	Benjamin Constant/AM	lixão à céu aberto	Não existe	Não	Não	Sim	Semanal	Não	Não	Não	Não	Não	Não	Não	Não	Não	Sim	Não	Sim	4	50		Não	Lixão
140010	Boa Vista/RR	Aterro Sanitário	Operação	Sim	Sim	Sim	Diária	Sim	Não	Sim	Sim	Sim	Não	Não	Sim	Sim	Não	Não				Não	Aterro sanitário	
170370	Brejinho de Nazaré/TO	ATERRO SANITARIO NSRA DE N	Instalação	Não	Não	Não	Diária	Não	Não	Não	Não	Não	Não	Não	Não	Não	Não	Não	Não			Não	Aterro sanitário	
150180	Breves/PA	SEOB	Não existe	Não	Não	Não	Diária	Não	Não	Não	Não	Não	Não	Não	Não	Não	Não	Não	Sim	0	20		10	Lixão
170380	Buriti do Tocantins/TO	Lixão de Buriti do Tocantins	Não existe	Não	Não	Sim	Semanal	Não	Não	Não	Não	Não	Não	Não	Não	Não	Sim	Não	Não			Não	Lixão	
150210	Cametá/PA	Lixão Municipal	Não existe	Não	Não	Não		Não	Não	Não	Não	Não	Não	Não	Sim	Não	Sim	Sim	Sim					Lixão
150215	Canaã dos Carajás/PA	CLEAN SERVICE	Não existe	Sim	Não	Não		Não	Não	Não	Não	Não	Não	Não	Não	Sim	Sim	Não	Sim				Não	Lixão
150220	Capanema/PA	Prefeitura Municipal de Capanema	Não existe	Não	Não	Não	Semanal	Não	Não	Não	Não	Não	Não	Não	Sim	Não		Não	Sim	0	80		10	Lixão
170386	Cariri do Tocantins/TO	LIXÃO DE CARIRI DO TOCANTIN	Não existe	Sim	Não	Não	Semanal	Não	Não	Não	Não	Não	Não	Não	Não	Sim	Sim	Sim	Não				Não	Lixão
150240	Castanhal/PA	Lixão do Pantanal	Não existe	Não	Não	Não		Não	Não	Não	Não	Não	Não	Não	Sim	Não	Sim	Não	Sim				2	Lixão
150270	Conceição do Araguaia/PA	conceição do araguaia	Instalação	Sim	Não	Não	Semanal	Não	Não	Não	Não	Não	Não	Não	Não	Não	Sim	Não	Não				Não	Aterro controlado
110094	Cujubim/RO	Lixão de Cujubim	Não existe	Não	Não	Não		Não	Não	Não	Não	Não	Não	Não	Não	Não	Sim	Sim	Sim	0	5		Não	Lixão
170720	Dois Irmãos do Tocantins/TO	Aterro Sanitário	Operação	Sim	Não	Não	Semanal	Sim	Não	Sim	Não	Sim	Não	Não	Sim	Sim	Não	Não	Não				Não	Aterro sanitário
170730	Dueré/TO	MUNICIPIO DE DUERE	Operação																					Aterro sanitário
170755	Fátima/TO	ATERRO SANITÁRIO DE FÁTIMA	Operação	Sim	Não	Sim	Semanal	Sim	Não	Sim	Não	Sim	Sim	Não	Sim	Não	Não	Não	Não				Não	Aterro sanitário
170765	Figueirópolis/TO	Prefeitura Municipal	Não existe	Sim	Não	Não		Não	Não	Não	Não	Não	Não	Não	Não	Sim	Sim	Não	Sim	0	5		Não	Lixão
170830	Goianorte/TO	LIXÃO DE GOIANORTE	Não existe	Sim	Não	Não		Não	Não	Não	Não	Não	Não	Não	Não	Não	Sim	Não	Sim	0	3		Não	Lixão
150320	Igarapé-Açu/PA	Lixão do Município de Igarapé-Açu	Não existe	Não	Não	Não		Não	Não	Não	Não	Não	Não	Não	Sim	Sim	Sim	Não	Sim	0	26		3	Lixão
150330	Igarapé-Miri/PA	LIXÃO DE IGARAPÉ-MIRI	Não existe	Não	Não	Não	Diária	Não	Não	Não	Não	Não	Não	Não	Não	Não	Sim	Não	Não				Não	Lixão

TABELA Up03 - INFORMAÇÕES SOBRE CARACTERÍSTICAS DAS UNIDADES DE PROCESSAMENTO POR DISPOSIÇÃO NO SOLO

ANO DE
REFERÊNCIA
2010

Município de localização		Nome da unidade	Características da unidade por disposição no solo																		Tipo de unidade segundo o município informante			
			Tipo de licença ambiental obtida	Cerca	Inst. adm.	Impermeabilização da base	Frequência da cob. dos resíduos	Drenagem de gases	Aprov. dos gases	Drenagem de águas pluviais	Recirc. de chorume	Drenagem de chorume	Trat. interno de chorume	Trat. externo de chorume	Vigilância	Monit. ambiental	Queima a céu aberto	Animais exceto aves	Presença de catadores			Qtd. moradias unidade		
Ocorrência	Até 14 anos	Maior de 14 anos																						
Código	Nome/UF																							
Região Norte		Up001	Up050	Up027	Up028	Up029	Up030	Up031	Up052	Up054	Up034	Up032	Up033	Up053	Up035	Up036	Up037	Up038	Up081	Up082	Up083	Up040	Up003	
150350	Irituia/PA	Lixão Municipal de Irituia	Prévia	Não	Sim	Não	Diária	Não	Não	Não	Não	Não	Não	Não	Sim	Não	Sim	Não	Sim	0	20	Não	Lixão	
171050	Itacajá/TO	Aterro Sanitário	Não existe	Não	Não	Não		Não	Não	Não	Não	Não	Não	Não	Não	Sim	Não	Não				Não	Lixão	
150360	Itaituba/PA	Lixão Estrada de Barreiras	Não existe	Não	Não	Não	Semanal	Não	Não	Não	Não	Não	Não	Não	Sim	Não	Sim	Não	Sim			Não	Lixão	
150360	Itaituba/PA	Lixão Estrada do faturão	Não existe	Não	Não	Não		Não	Não	Não	Não	Não	Não	Não	Não	Não	Não	Não	Não			Não	Lixão	
171110	Itaporã do Tocantins/TO	Lixão municipal de Itaporã do Toca	Não existe	Sim	Não	Não		Não	Não	Não	Não	Não	Não	Não	Não	Sim	Sim	Sim		2		Não	Lixão	
150375	Jacareacanga/PA	Lixão Municipal	Não existe	Sim	Não	Sim	Diária	Não	Não	Não	Não	Não	Não	Não	Não	Sim	Não	Não				Não	Lixão	
150380	Jacundá/PA	ATERRO DE RRSÍDUOS DE JAC	Não existe	Não	Não	Não		Não	Não	Não	Não	Não	Não	Não	Não	Não	Não	Não	Sim	0	10	Não	Lixão	
171245	Luzinópolis/TO	LIXÃO MUNICIPAL DE LUZINÓPO	Não existe	Sim	Não	Não	Diária	Não	Não	Não	Não	Não	Não	Não	Não	Sim	Não	Não				Não	Lixão	
160030	Macapá/AP	Aterro Controlado (Antigo Carapirás	Operação	Sim	Sim	Sim	Diária	Sim	Não	Sim	Não	Sim	Não	Não	Sim	Sim	Não	Não	Sim		145	Não	Aterro controlado	
150405	Mãe do Rio/PA	lixão de Mãe do Rio	Não existe	Sim	Não	Não	Semanal	Não	Não	Não	Não	Não	Não	Não	Sim	Não	Sim	Não	Sim	0	25		Lixão	
130260	Manaus/AM	Aterro Resíduos Sólidos Públicos d	Operação	Sim	Sim	Sim	Diária	Sim	Sim	Sim	Não	Sim	Sim	Não	Sim	Sim	Não	Não	Não			Não	Aterro controlado	
150420	Marabá/PA	Aterro Sanitário de Marabá	Operação	Sim	Sim	Não	Diária	Não	Não	Não	Não	Não	Não	Não	Sim	Sim	Não	Não	Não			Não	Aterro controlado	
150450	Melgaço/PA	Lixão de Melgaço	Não existe	Não	Não	Não		Não	Não	Não	Não	Não	Não	Não	Não	Sim	Sim	Sim	30	15		Não	Lixão	
150495	Nova Esperança do Piriá/PA	Lixão Municipal de Nova Esperanç	Não existe	Sim	Sim	Não		Não	Não	Não	Não	Não	Não	Não	Não	Sim	Não	Sim	0	30		Não	Lixão	
150530	Oriximiná/PA	Lixão	Não existe	Não	Não	Não	Diária	Não	Não	Não	Não	Não	Não	Sim	Não	Sim	Sim	Não	Sim	6	12		Não	Lixão
150540	Ourém/PA	LIXÃO MUNICIPAL DE OUREM	Não existe	Sim	Não	Não		Não	Não	Não	Não	Não	Não	Não	Não	Não	Não	Não	Não			Não	Lixão	
150543	Ourilândia do Norte/PA	Aterro Controlado de Ourilândia do	Prévia	Sim	Não	Não	Diária	Não	Não	Não	Não	Não	Não	Não	Sim	Sim	Sim	Sim	Não			Não	Aterro controlado	
172100	Palmas/TO	Aterro Sanitário de Palmas	Operação	Sim	Sim	Sim	Diária	Sim	Não	Sim	Não	Sim	Sim	Não	Sim	Sim	Não	Não	Não			Não	Aterro sanitário	
171650	Pedro Afonso/TO	LIXÃO MUNICIPAL	Instalação	Sim	Não	Não	Semanal	Não	Não	Não	Não	Não	Não	Não	Sim	Sim	Sim	Não	Sim	0	3		Não	Lixão
171820	Porto Nacional/TO	Diretoria de Limpeza Urbana (Aterr	Operação	Sim	Sim	Não	Diária	Não	Não	Não	Não	Não	Não	Não	Sim	Não	Não	Não	Não			Não	Aterro sanitário	
110020	Porto Velho/RO	Lixão Km 18 (desativado)	Prévia	Sim	Sim	Sim	Diária	Não	Não	Não	Não	Não	Não	Não	Sim	Não	Não	Sim				Não	Lixão	
110020	Porto Velho/RO	Lixão Km 19	Prévia	Sim	Sim	Não	Diária	Não	Não	Não	Não	Não	Não	Não	Sim	Não	Não	Sim				Lixão		
150600	Prainha/PA	Lixão Prainha 01	Não existe	Não	Não	Não	Diária	Não	Não	Não	Não	Não	Não	Não	Não	Não	Não	Não	Não			Não	Lixão	
130353	Presidente Figueiredo/AM	LIXÃO DE PRESIDENTE FIGUEIR	Não existe	Sim	Sim	Sim	Diária	Não	Não	Sim	Não	Não	Não	Não	Sim	Sim	Não	Não	Não			Não	Lixão	
150610	Primavera/PA	Lixão Municipal de Primavera	Não existe	Sim	Sim	Não	Diária	Não	Não	Não	Não	Não	Não	Não	Não	Sim	Não	Sim	0	10		Não	Lixão	
120040	Rio Branco/AC	Aterro Controlado de Lixo	Não existe	Sim	Sim	Sim	Diária	Sim	Não	Sim	Não	Sim	Sim	Não	Sim	Sim	Não	Não	Não			Não	Aterro controlado	
120040	Rio Branco/AC	Unidade de Tratamento e Disposiçã	Operação	Sim	Sim	Sim	Diária	Sim	Não	Sim	Sim	Sim	Sim	Não	Sim	Sim	Não	Não	Não			Não	Aterro sanitário	
120042	Rodrigues Alves/AC	Unidade de Recebimento de Resíd	Não existe	Não	Não	Não	Semanal	Não	Não	Não	Não	Não	Não	Não	Não	Sim	Sim	Sim	Sim	5	5		Não	Lixão
110028	Rolim de Moura/RO	Lixão de Rolim de Moura	Não existe	Não	Não	Não		Não	Não	Não	Não	Não	Não	Não	Não	Sim	Não	Sim	0	20		1	Lixão	
171880	Sampaio/TO	LIXÃO MUNICIPAL DE SAMPAIO	Não existe	Sim	Sim	Sim	Semanal	Não	Não	Não	Não	Não	Não	Não	Não	Sim	Sim	Não	Não			Lixão		
150635	Santa Bárbara do Pará/PA	Unidade de Disposição	Operação	Não	Não	Não	Semanal	Não	Não	Não	Não	Não	Não	Não	Não	Não	Não	Não	Sim	3	4		Não	Lixão
171886	Santa Fé do Araguaia/TO	Lixão Santa Fé do Araguaia	Não existe	Sim	Não	Sim	Semanal	Não	Não	Não	Não	Não	Não	Não	Não	Sim	Não	Não				Não	Lixão	
150655	Santa Luzia do Pará/PA	Lixão Municipal de Santa Luzia do	Não existe	Não	Não	Não		Não	Não	Não	Não	Não	Não	Não	Sim	Não	Sim	Não	Sim	20	70		Não	Lixão
171900	Santa Tereza do Tocantins/TO	ATERRO SANITÁRIO DE SANTA	Operação	Sim	Sim	Sim		Não	Não	Não	Não	Não	Não	Não	Sim	Sim	Não	Não				Não	Aterro sanitário	

TABELA Up03 - INFORMAÇÕES SOBRE CARACTERÍSTICAS DAS UNIDADES DE PROCESSAMENTO POR DISPOSIÇÃO NO SOLO

ANO DE REFERÊNCIA
2010

Município de localização		Nome da unidade	Características da unidade por disposição no solo																		Tipo de unidade segundo o município informante		
			Tipo de licença ambiental obtida	Cerca	Inst. adm.	Impermeabilização da base	Frequência da cob. dos resíduos	Drenagem de gases	Aprov. dos gases	Drenagem de águas pluviais	Recirc. de chorume	Drenagem de chorume	Trat. interno de chorume	Trat. externo de chorume	Vigilância	Monit. ambiental	Queima a céu aberto	Animais exceto aves	Presença de catadores			Qtd. moradias	
Ocorrência	Até 14 anos	Maior de 14 anos																	unidade				
Código	Nome/UF																						
Região Norte		Up001	Up050	Up027	Up028	Up029	Up030	Up031	Up052	Up054	Up034	Up032	Up033	Up053	Up035	Up036	Up037	Up038	Up081	Up082	Up083	Up040	Up003
150680	Santarém/PA	Aterro Municipal do Perema	Não existe	Sim	Não	Sim	Semanal	Não	Não	Sim	Não	Sim	Não	Não	Sim	Sim	Não	Não	Sim	0	30	Não	Aterro controlado
150710	São Caetano de Odivelas/PA	Lixão de São Caetano de Odivelas	Outro tipo	Não	Não	Não	Diária	Não	Não	Não	Não	Não	Não	Não	Sim	Não	Não	Não				Não	Lixão
110149	São Francisco do Guaporé/RO	LIXÃO DE SÃO FRANCISCO DO	Não existe	Não	Não	Não	Diária	Não	Não	Não	Não	Não	Não	Não	Não	Não	Sim	Não	Não			Não	Lixão
150745	São Geraldo do Araguaia/PA	Aterro Sanitário	Não existe	Não	Não	Não		Não	Não	Não	Não	Não	Não	Não	Não	Não	Sim	Sim	Não			Não	Lixão
172090	Taguatinga/TO	ATERRO SANITARIO MUNICIPAL	Operação	Sim	Não	Sim	Diária	Sim	Não	Sim	Não	Sim	Sim	Sim	Não	Sim	Não	Não	Não			Não	Aterro sanitário
110155	Teixeirópolis/RO	ATERRO SANITÁRIO DE TEIXEI	Prévia	Não	Sim	Não	Semanal	Não	Não	Não	Não	Não	Não	Não	Não	Não	Não	Não	Não			Não	Aterro sanitário
150797	Terra Santa/PA	Terra Santa	Não existe	Sim	Sim	Sim	Diária	Não	Não	Não	Não	Não	Não	Não	Sim	Sim	Não	Não	Não			Não	Lixão
172110	Tocantinia/TO	Aterro Sanitário de Tocantinia	Operação	Sim	Sim	Sim	Semanal	Sim	Não	Não	Não	Não	Não	Não	Sim	Sim	Não	Não	Não			Não	Aterro sanitário
172120	Tocantinópolis/TO	Prefeitura Municipal de Tocantinóp	Não existe	Sim	Não	Não	Diária	Não	Não	Não	Não	Não	Não	Não	Sim	Não	Sim	Não	Não			Não	Lixão
150808	Tucumã/PA	Aterro sanitário		Sim	Não	Não	Semanal	Não	Não	Não	Não	Não	Não	Não	Sim	Sim	Não	Não	Sim	0	6	Não	Lixão
150810	Tucuruí/PA	Aterro controlado Tucuruí	Operação	Não	Não	Não	Diária	Não	Não	Não	Não	Não	Não	Não	Sim	Não	Não	Não	Não			Não	Aterro controlado
150820	Vigia/PA	Lixão Municipal de Vigia	Não existe	Sim	Não	Não	Semanal	Não	Não	Não	Não	Não	Não	Não	Não	Não	Sim	Não	Sim	0	30	Não	Lixão

TABELA Up04
INFORMAÇÕES SOBRE A QUANTIDADE DE EQUIPAMENTOS
DAS UNIDADES DE PROCESSAMENTO POR DISPOSIÇÃO NO SOLO
(ATERROS SANITÁRIOS, CONTROLADOS E LIXÕES)

**TABELA Up04 - INFORMAÇÕES SOBRE A QUANTIDADE DE EQUIPAMENTOS DAS UNIDADES DE PROCESSAMENTO
POR DISPOSIÇÃO NO SOLO**

 ANO DE
REFERÊNCIA
2010

Município onde está a unidade	Nome da unidade	Tipo de unidade, segundo o município informante	Qtde. de equip. públicos usados rotineiramente na unidade de disposição							Qtde. de equip. privados usados rotineiramente na unidade de disposição						
			Trator de esteiras	Retroes- cavadeira	Pá carre- gadeira	Caminhão basculante	Caminhão pipa	Trator com rolo com- partador	Outro s	Trator de esteiras	Retroes- cavadeira	Pá carre- gadeira	Caminhão basculante	Caminhão pipa	Trator com rolo com- partador	Outros
			unidade	unidade	unidade	unidade	unidade	unidade	unidade	unidade	unidade	unidade	unidade	unidade	unidade	unidade
Região Norte	Up001	Up003	Up015	Up016	Up017	Up018	Up071	Up069	Up019	Up020	Up021	Up022	Up023	Up075	Up073	Up024
150013 Abel Figueiredo/PA	LIXÃO MUNICIPAL	Lixão		1		1					0		0			
170035 Aliança do Tocantins/TO	aterro controlado	Aterro controlado	0				1		1	1			0			0
110001 Alta Floresta D'Oeste/RO	Lixão Municipal	Lixão				2							0			
170070 Alvorada/TO	PREFEITURA MUNICIPAL DE ALVORADA	Lixão														
170100 Ananás/TO	Secretaria Municipal de Obras	Lixão				1	1						0	0		
170210 Araguaína/TO	Aterro Controlado de Resíduos Sólidos	Aterro controlado							0							6
110002 Ariquemes/RO	Lixão de Ariquemes	Lixão	1	0	0	0	0	0	0	0	0	0	0	0	0	0
170240 Arraias/TO	Aterro Sanitário de Arraias	Aterro sanitário		0					0		0					0
170255 Augustinópolis/TO	Lixão Municipal	Lixão							0							2
150140 Belém/PA	Aterro Sanitário do Aurá	Aterro controlado	0	0	0	0		0	0	4	1	1	5		1	2
130060 Benjamin Constant/AM	lixão à céu aberto	Lixão	1	1	1	0	1	0	0	0	0	0	0	0	0	0
140010 Boa Vista/RR	Aterro Sanitário	Aterro sanitário	0	0	0	0	0	0	0	1	1	1	2	1	1	1
170370 Brejinho de Nazaré/TO	ATERRO SANITARIO NSRA DE NAZARE	Aterro sanitário														
150180 Breves/PA	SEOB	Lixão	1	1	2	7	1			0	0	0	0	0		
170380 Buriti do Tocantins/TO	Lixão de Buriti do Tocantins	Lixão				0			2				1			0
150210 Cametá/PA	Lixão Municipal	Lixão	1		2	7				0		0	0			
150215 Canaã dos Carajás/PA	CLEAN SERVICE	Lixão														
150220 Capanema/PA	Prefeitura Municipal de Capanema	Lixão	1							0						
170386 Cariri do Tocantins/TO	LIXÃO DE CARIRI DO TOCANTINS	Lixão		1	1	1					0	0	0			
150240 Castanhal/PA	Lixão do Pantanal	Lixão							11							0
150270 Conceição do Araguaia/PA	conceição do araguaia	Aterro controlado														
110094 Cujubim/RO	Lixão de Cujubim	Lixão			1				1			0				1
170720 Dois Irmãos do Tocantins/TO	Aterro Sanitário	Aterro sanitário	1	0	1	1	0	0	1	0	1	0	0	0	1	0
170730 Dueré/TO	MUNICIPIO DE DUERE	Aterro sanitário														
170755 Fátima/TO	ATERRO SANITÁRIO DE FÁTIMA	Aterro sanitário	0						0	0						0
170765 Figueirópolis/TO	Prefeitura Municipal	Lixão	1	1	1	2				0	0	0	0			
170830 Goianorte/TO	LIXÃO DE GOIANORTE	Lixão							2							0
150320 Igarapé-Açu/PA	Lixão do Município de Igarapé-Açu	Lixão	1	1	1	3			1	0	0	0	0			0
150330 Igarapé-Miri/PA	LIXÃO DE IGARAPÉ-MIRI	Lixão				2			2				0			0
150350 Irituia/PA	Lixão Municipal de Irituia	Lixão							1							0
171050 Itacajá/TO	Aterro Sanitário	Lixão														
150360 Itaituba/PA	Lixão Estrada de Barreiras	Lixão	1	1	0	4	0	0	0	0	0	0	0	0	0	0
150360 Itaituba/PA	Lixão Estrada do farturão	Lixão														
171110 Itaporã do Tocantins/TO	Lixão municipal de Itaporã do Tocantins	Lixão	0	0	0	0	0	0	0	0	0	0	0	0	0	0
150375 Jacareacanga/PA	Lixão Municipal	Lixão		1	1	3					0	0	0			
150380 Jacundá/PA	ATERRO DE RRSÍDUOS DE JACUNDÁ	Lixão				1							0			
171245 Luzinópolis/TO	LIXÃO MUNICIPAL DE LUZINÓPOLIS	Lixão														
160030 Macapá/AP	Aterro Controlado (Antigo Carapirás)	Aterro controlado	0	0	0	0	0	0	0	1	1	1	3	1	0	2
150405 Mãe do Rio/PA	lixão de Mãe do Rio	Lixão							1							0

TABELA Up04 - INFORMAÇÕES SOBRE A QUANTIDADE DE EQUIPAMENTOS DAS UNIDADES DE PROCESSAMENTO POR DISPOSIÇÃO NO SOLO

ANO DE
REFERÊNCIA
2010

Município onde está a unidade Código Nome/UF	Nome da unidade	Tipo de unidade, segundo o município informante	Qtde. de equip. públicos usados rotineiramente na unidade de disposição							Qtde. de equip. privados usados rotineiramente na unidade de disposição						
			Trator de esteiras	Retroes- cavadeira	Pá carre- gadeira	Caminhão basculante	Caminhão pipa	Trator com rolo com- partador	Outro s	Trator de esteiras	Retroes- cavadeira	Pá carre- gadeira	Caminhão basculante	Caminhão pipa	Trator com rolo com- partador	Outros
			unidade	unidade	unidade	unidade	unidade	unidade	unidade	unidade	unidade	unidade	unidade	unidade	unidade	unidade
Região Norte	Up001	Up003	Up015	Up016	Up017	Up018	Up071	Up069	Up019	Up020	Up021	Up022	Up023	Up075	Up073	Up024
130260 Manaus/AM	Aterro Resíduos Sólidos Públicos de Manaus (Km 1	Aterro controlado	0	0	0	0	0	0	0	5	1	2	10	1	2	5
150420 Marabá/PA	Aterro Sanitário de Marabá	Aterro controlado	2	1	1	2	1	0	0	0	0	0	0	0	0	0
150450 Melgaço/PA	Lixão de Melgaço	Lixão				1			1				0			0
150495 Nova Esperança do Piriá/PA	Lixão Municipal de Nova Esperança do Piriá	Lixão							1							0
150530 Oriximiná/PA	Lixão	Lixão	1	1	1					0	0	0				
150540 Ourém/PA	LIXÃO MUNICIPAL DE OURÉM	Lixão			1	3						0	0			
150543 Ourilândia do Norte/PA	Aterro Controlado de Ourilândia do Norte	Aterro controlado	1							0						
172100 Palmas/TO	Aterro Sanitário de Palmas	Aterro sanitário	1	1	1	2				0	0	0	0			
171650 Pedro Afonso/TO	LIXÃO MUNICIPAL	Lixão	0	0	1				1	1	1	0				0
171820 Porto Nacional/TO	Diretoria de Limpeza Urbana (Aterro)	Aterro sanitário	1	1	1	4				0	0	0	0			
110020 Porto Velho/RO	Lixão Km 18 (desativado)	Lixão														
110020 Porto Velho/RO	Lixão Km 19	Lixão				0							2			
150600 Prainha/PA	Lixão Prainha 01	Lixão														
130353 Presidente Figueiredo/AM	LIXÃO DE PRESIDENTE FIGUEIREDO	Lixão	1	0	0	0	1			0	1	1	2	0		
150610 Primavera/PA	Lixão Municipal de Primavera	Lixão							1							0
120040 Rio Branco/AC	Aterro Controlado de Lixo	Aterro controlado														
120040 Rio Branco/AC	Unidade de Tratamento e Disposição Final de Resíd	Aterro sanitário	0	0	0	0				1	1	1	2			
120042 Rodrigues Alves/AC	Unidade de Recebimento de Resíduos- Lixão	Lixão	0	1	0	1	0	0	1	0	0	0	0	0	0	0
110028 Rolim de Moura/RO	Lixão de Rolim de Moura	Lixão				2							0			
171880 Sampaio/TO	LIXÃO MUNICIPAL DE SAMPAIO	Lixão				1			1				0			0
150635 Santa Bárbara do Pará/PA	Unidade de Disposição	Lixão			1	2						0	0			
171886 Santa Fé do Araguaia/TO	Lixão Santa Fé do Araguaia	Lixão														
150655 Santa Luzia do Pará/PA	Lixão Municipal de Santa Luzia do Pará	Lixão														
171900 Santa Tereza do Tocantins/TO	ATERRO SANITÁRIO DE SANTA TEREZA DO T	Aterro sanitário														
150680 Santarém/PA	Aterro Municipal do Perema	Aterro controlado	0	0	0	0	0	0	0	1	1	1	1	0	0	0
150710 São Caetano de Odivelas/PA	Lixão de São Caetano de Odivelas	Lixão	1	0	1	1	0	0	0	0	0	0	0	0	0	0
110149 São Francisco do Guaporé/RO	LIXÃO DE SÃO FRANCISCO DO GUAPORÉ	Lixão														
150745 São Geraldo do Araguaia/PA	Aterro Sanitário	Lixão			1	3						0	0			
172090 Taguatinga/TO	ATERRO SANITARIO MUNICIPAL	Aterro sanitário			1							0				
110155 Teixeiraópolis/RO	ATERRO SANITÁRIO DE TEIXEIRÓPOLIS	Aterro sanitário		1	1	1	1		1		0	0	0	0		0
150797 Terra Santa/PA	Terra Santa	Lixão														
172110 Tocantinia/TO	Aterro Sanitário de Tocantinia	Aterro sanitário	1	1	0			0		0	0	1			1	
172120 Tocantinópolis/TO	Prefeitura Municipal de Tocantinópolis	Lixão		0	0		0		0		0	0		0		0
150808 Tucumã/PA	Aterro sanitário	Lixão			1							0				
150810 Tucuruí/PA	Aterro controlado Tucuruí	Aterro controlado	1	0						0	0					
150820 Vigia/PA	Lixão Municipal de Vigia	Lixão							1							0

TABELA Up05
CADASTRO NACIONAL DE UNIDADES DE PROCESSAMENTO
DE RESÍDUOS SÓLIDOS URBANOS

TABELA Up05
CADASTRO NACIONAL DE UNIDADES DE PROCESSAMENTO DE RESÍDUOS SÓLIDOS URBANOS

ANO DE
REFERÊNCIA
2010

Região Norte

Código da unidade	Município sede	Nome da unidade	Tipo	Município responsável pelo gerenciamento	Início de oper.	Licença	Código da unidade	Município sede	Nome da unidade	Tipo	Município responsável pelo gerenciamento	Início de oper.	Licença		
15001000	Abaetetuba/PA	Aterro Controlado de Abaetetuba	(1)	O próprio	2009		11009000	Castanheiras/RO	Castanheiras	(1)	O próprio				
15001300	Abel Figueiredo/PA	LIXÃO MUNICIPAL	(2)	LIX	O próprio	2000	Prévia	17041000	Centenário/TO	CENTENARIO_UP	(1)	O próprio			
17003500	Aliança do Tocantins/TO	aterro controlado	ATC	O próprio	2000	Não existe	17051000	Chapada da Natividade/TO	Aterro Sanitário	(1)	O próprio	2008			
17003501	Aliança do Tocantins/TO	vala de resíduos de serviço de saúde	VRS	O próprio	2000	Não existe	15026000	Colares/PA	Lixão Municipal de Colares	(1)	O próprio	2009			
11000100	Alta Floresta D'Oeste/RO	Lixão Municipal	LIX	O próprio	1998	Não existe	17055001	Colinas do Tocantins/TO	Aterro Sanitário	(1)	O próprio	2009			
15006000	Altamira/PA	Lixão	(1)	O próprio	1995		17055000	Colinas do Tocantins/TO	Lixão	(1)	O próprio	2000			
14000500	Alto Alegre/RR	Aterro Sanitário Municipal	(1)	O próprio	2002		17055500	Combinado/TO	PREFEITURA MUNICIPAL DE COMBINADO	(1)	O próprio	2009			
17007000	Alvorada/TO	PREFEITURA MUNICIPAL DE ALVORADA	(2)	LIX	O próprio	2009	Não existe	15027000	Conceição do Araguaia/PA	conceição do araguaia	ATC	O próprio	1980	Instalação	
13000800	Anamá/AM	Incinerador desativado	UTI	O próprio	2010	Não existe	12002000	Cruzeiro do Sul/AC	Aterro Sanitário	(1)	O próprio	2000			
17010000	Ananás/TO	Secretaria Municipal de Obras	(2)	LIX	O próprio	2007	Não existe	11009400	Cujubim/RO	Lixão de Cujubim	(2)	LIX	O próprio	2007	Não existe
17021003	Araguaina/TO	Aterro de Resíduos Sólidos Araguaína To	(2)	ATC	O próprio	1998	Operação	17071000	Divinópolis do Tocantins/TO	ATERRO SANITÁRIO MUNICIPAL	(1)	O próprio	2009		
17021000	Araguaina/TO	Aterro Controlado de Resíduos Sólidos	ATC	O próprio	1998	Operação	17072000	Dois Irmãos do Tocantins/TO	Aterro Sanitário	(2)	ATS	O próprio	2008	Operação	
17021001	Araguaina/TO	Aterro de resíduos inertes	ATC	O próprio	2003	Operação	17073000	Duere/TO	MUNICIPIO DE DUERE	ATS	O próprio	2009	Operação		
17021002	Araguaina/TO	Vala para RSS	ATC	O próprio	1998	Operação	15029500	Eldorado dos Carajás/PA	Lixão Municipal de Eldorado dos Carajás	(1)	O próprio	2009			
11000208	Ariquemes/RO	Lixão de Ariquemes	LIX	O próprio	1985	Não existe	17074000	Esperantina/TO	Lixão Municipal	(1)	O próprio	2009			
17024000	Arraias/TO	Aterro Sanitário de Arraias	(2)	ATS	O próprio	2010	Operação	17075500	Fátima/TO	ATERRO SANITÁRIO DE FÁTIMA	(2)	ATS	O próprio	2003	Operação
17025500	Augustinópolis/TO	Lixão Municipal	(2)	LIX	O próprio	1984	Outro tipo	12003000	Feijó/AC	Lixão	(1)	O próprio			
15009000	Augusto Corrêa/PA	Aterro Sanitário de Augusto Correa	(1)	O próprio	2009		17076500	Figueirópolis/TO	Prefeitura Municipal	LIX	O próprio	1999	Não existe		
17030000	Babaçulândia/TO	aterro sanitario	(1)	O próprio	2006		15030700	Garrafão do Norte/PA	Garrafão do Norte	(1)	O próprio				
15012500	Bannach/PA	SECRETARIA MUNICIPAL DE OBRAS E SERV	(1)	O próprio	2008		17083000	Goianorte/TO	LIXÃO DE GOIANORTE	(2)	LIX	O próprio	2002	Não existe	
15014002	Belém/PA	Aterro de inertes	ATC	O próprio	2001	Operação	11001000	Guajará-Mirim/RO	Lixão	(1)	O próprio				
15014000	Belém/PA	Aterro Sanitário do Aurá	ATC	O próprio	1990	Não existe	11001001	Guajará-Mirim/RO	Vala para RSS	(1)	O próprio				
15014001	Belém/PA	Célula especial de RSS	ATC	O próprio	2004	Operação	17095000	Gurupi/TO	Agência Gurupiense de Desenvolvimento – AGD	(1)	O próprio	2001			
15014003	Belém/PA	Unidade de incineração de RSS	UTI	O próprio	2003	Não existe	17095001	Gurupi/TO	ATERRO SANITARIO	(1)	O próprio	2001			
15014004	Belém/PA	Unidade de Triagem da COOTPA	UNT	O próprio	2004	Instalação	15032000	Igarapé-Açu/PA	Lixão do Município de Igarapé-Açu	(2)	LIX	O próprio	1986	Não existe	
15015000	Benevides/PA	Lixão Bairro das Flores	(1)	O próprio	1997		15033000	Igarapé-Miri/PA	LIXÃO DE IGARAPÉ-MIRI	(2)	LIX	O próprio	2000	Não existe	
13006000	Benjamin Constant/AM	lixão à céu aberto	(2)	LIX	O próprio	1988	Não existe	15035000	Irituia/PA	Lixão Municipal de Irituia	LIX	O próprio	2009	Prévia	
14001000	Boa Vista/RR	Aterro Sanitário	ATS	O próprio	2003	Operação	17105000	Itacajá/TO	Aterro Sanitário	LIX	O próprio		Não existe		
14001001	Boa Vista/RR	Cooperativa dos Amigos Catadores de Resíduos	UNT	O próprio	2004	Instalação	13019000	Itacoatiara/AM	Lixão Municipal	(1)	O próprio	1986			
14001002	Boa Vista/RR	Vala para RSS	VRS	O próprio	2003	Operação	15036000	Itaituba/PA	Lixão Estrada de Barreiras	LIX	O próprio	1984	Não existe		
17037000	Brejinho de Nazaré/TO	ATERRO SANITARIO NSRA DE NAZARE	ATS	O próprio	2006	Instalação	15036001	Itaituba/PA	Lixão Estrada do faturão	LIX	O próprio	2009	Não existe		
15018000	Breves/PA	SEOB	LIX	O próprio	2010	Não existe	17111000	Itaporá do Tocantins/TO	Lixão municipal de Itaporá do Tocantins	(2)	LIX	O próprio	2004	Não existe	
17038000	Buriti do Tocantins/TO	Lixão de Buriti do Tocantins	(2)	LIX	O próprio	2008	Não existe	15037500	Jacareacanga/PA	Lixão Municipal	LIX	O próprio	2002	Não existe	
11004500	Buritit/RO	Prefeitura Municipal de Buritis	(1)	O próprio	2009		15038000	Jacundá/PA	ATERRO DE RRSÍDUOS DE JACUNDÁ	(2)	LIX	O próprio	1995	Não existe	
11006000	Cacaulândia/RO	PREFEITURA MUNICIPAL DE CACAULANDIA	(1)	O próprio	2008		11001201	Ji-Paraná/RO	ATERRO CONTROLADO	(1)	O próprio	2006			
15021000	Cametá/PA	Lixão Municipal	LIX	O próprio	1975	Não existe	11001200	Ji-Paraná/RO	Lixão Controlada	(1)	O próprio	2003			
15021001	Cametá/PA	Usina de Compostagem	UNC	O próprio	2005	Não existe	17124500	Luzinópolis/TO	LIXÃO MUNICIPAL DE LUZINÓPOLIS	(2)	LIX	O próprio	1997	Não existe	
15021002	Cametá/PA	Usina de Reciclagem	UNT	O próprio	2005	Não existe	16003000	Macapá/AP	Aterro Controlado (Antigo Carapirás)	ATC	O próprio	1998	Operação		
15021500	Canaã dos Carajás/PA	CLEAN SERVICE	LIX	O próprio	2009	Não existe	16003001	Macapá/AP	Aterro de Não-Inerte	AIN	O próprio	2008	Não existe		
15022000	Capanema/PA	Prefeitura Municipal de Capanema	LIX	O próprio	2002	Não existe	15040500	Mãe do Rio/PA	lixão de Mãe do Rio	LIX	O próprio	2009	Não existe		
17038600	Cariri do Tocantins/TO	LIXÃO DE CARIRI DO TOCANTINS	(2)	LIX	O próprio	1989	Não existe	13026000	Manaus/AM	Aterro Resíduos Sólidos Públicos de Manaus (K	ATC	O próprio	1986	Operação	
15024000	Castanhal/PA	Lixão do Pantanal	LIX	O próprio	1987	Não existe	13027000	Manicoré/AM	Lixão	(1)	O próprio	2003			

I.110

1: O município operador não apresentou dados relativos à unidade para o ano de referência.
2: Unidade inserida este ano no cadastro do SNIS.

TABELA Up05
CADASTRO NACIONAL DE UNIDADES DE PROCESSAMENTO DE RESÍDUOS SÓLIDOS URBANOS

ANO DE
REFERÊNCIA
2010

Região Norte

Código da unidade	Município sede	Nome da unidade	Tipo	Município responsável pelo gerenciamento	Início de oper.	Licença	Código da unidade	Município sede	Nome da unidade	Tipo	Município responsável pelo gerenciamento	Início de oper.	Licença
15042000	Marabá/PA	Aterro Sanitário de Marabá	ATC	O próprio	2003	Operação	12004008	Rio Branco/AC	Unidade de Tratamento e Disposição Final de Re	ATS	O próprio	2009	Operação
16004000	Mazagão/AP	Lixeira Pública	(1)	O próprio	2005		12004005	Rio Branco/AC	Unidade de Triagem de Recicláveis	UNT	O próprio	2009	Operação
16004001	Mazagão/AP	Vala Específica para RSS	(1)	O próprio	2005		12004200	Rodrigues Alves/AC	Unidade de Recebimento de Resíduos- Lixão	(2) LIX	O próprio	2008	Não existe
15045000	Melgaço/PA	Lixão de Melgaço	(2) LIX	O próprio	2006	Não existe	11002800	Rolim de Moura/RO	Lixão de Rolim de Moura	(2) LIX	O próprio		Não existe
11012000	Ministro Andreazza/RO	ministro andreazza	(1)	O próprio	2009		17188000	Sampaio/TO	LIXÃO MUNICIPAL DE SAMPAIO	(2) LIX	O próprio	2007	Não existe
17132000	Miracema do Tocantins/TO	Lixão	(1)	O próprio	1978		15063500	Santa Bárbara do Pará/PA	Unidade de Disposição	LIX	O próprio	1993	Operação
17136000	Monte do Carmo/TO	Prefeitura de Monte Claro	(1)	O próprio			15064000	Santa Cruz do Arari/PA	Lixão	(1)	O próprio		
17142000	Natividade/TO	Aterro sanitário	(1)	O próprio			17188600	Santa Fé do Araguaia/TO	Lixão Santa Fé do Araguaia	(2) LIX	O próprio		Não existe
15049500	Nova Esperança do Piriá/PA	Lixão Municipal de Nova Esperança do Piriá	LIX	O próprio	2009	Não existe	15065500	Santa Luzia do Pará/PA	Lixão Municipal de Santa Luzia do Pará	LIX	O próprio	2009	Não existe
17150000	Nova Rosalândia/TO	Aterro Sanitário	(1)	O próprio			17190000	Santa Tereza do Tocantins/TO	ATERRO SANITÁRIO DE SANTA TEREZA DO	(2) ATS	O próprio		Operação
15053000	Oriximiná/PA	Lixão	(2) LIX	O próprio	1990	Não existe	16006000	Santana/AP	Lixeira Pública	(1)	O próprio	1980	
15053001	Oriximiná/PA	Unidade de tratamento por incineração	(2) UTI	O próprio	1985	Não existe	15068000	Santarém/PA	Aterro Municipal do Perema	ATC	O próprio	2003	Não existe
15054000	Ourém/PA	LIXÃO MUNICIPAL DE OURÉM	(2) LIX	O próprio	2009	Não existe	15070000	Santo Antônio do Tauá/PA	Lixão Municipal de Santo Antônio do Tauá	(1)	O próprio	2009	
15054300	Ourilândia do Norte/PA	Aterro Controlado de Ourilândia do Norte	(2) ATC	O próprio		Prévia	15071000	São Caetano de Odivelas/PA	Lixão de São Caetano de Odivelas	(2) LIX	O próprio	2004	Outro tipo
17210000	Palmas/TO	Aterro Sanitário de Palmas	ATS	O próprio	2001	Operação	15072000	São Domingos do Capim/PA	Lixão Municipal de São Domingos do Capim	(1)	O próprio	2009	
17210001	Palmas/TO	Valas para Resíduo de Saúde no Aterro	VRS	O próprio	2001	Operação	11014900	São Francisco do Guaporé/RO	LIXÃO DE SÃO FRANCISCO DO GUAPORÉ	(2) LIX	O próprio	2009	Não existe
17161000	Paraíso do Tocantins/TO	ARPA	(1)	O próprio	2007		15074500	São Geraldo do Araguaia/PA	Aterro Sanitário	LIX	O próprio	1998	Não existe
17161001	Paraíso do Tocantins/TO	Aterro Controlado	(1)	O próprio	2004		15074600	São João da Ponta/PA	São João da Ponta	(1)	O próprio	1996	
13034000	Parintins/AM	Lixeira Pública	(1)	O próprio	1999		17202501	São Salvador do Tocantins/TO	Aterro Sanitário	(1)	O próprio		
17165000	Pedro Afonso/TO	LIXÃO MUNICIPAL	(2) LIX	O próprio	2003	Instalação	13040600	Tabatinga/AM	Lixeira Municipal	(1)	O próprio	2002	
17175000	Pium/TO	Prefeitura Municipal de Pium	VRS	O próprio		Não existe	17209000	Taguatinga/TO	ATERRO SANITARIO MUNICIPAL	(2) ATS	O próprio	2010	Operação
17182000	Porto Nacional/TO	Associação de Catadores de Materiais Reciclave	UNT	O próprio	2005	Não existe	11015500	Teixeirópolis/RO	ATERRO SANITÁRIO DE TEIXEIRÓPOLIS	(2) ATS	O próprio	2010	Prévia
17182002	Porto Nacional/TO	Aterro de Inertes	UNT	O próprio	2005	Instalação	15079700	Terra Santa/PA	Terra Santa	LIX	O próprio	2001	Não existe
17182001	Porto Nacional/TO	Diretoria de Limpeza Urbana (Aterro)	ATS	O próprio	2005	Operação	17211000	Tocantínia/TO	Aterro Sanitário de Tocantínia	(2) ATS	O próprio	2008	Operação
17182003	Porto Nacional/TO	Unidade de podas e galhadas	UNT	O próprio	2005	Operação	17212000	Tocantinópolis/TO	Prefeitura Municipal de Tocantinópolis	LIX	O próprio	1980	Não existe
17182004	Porto Nacional/TO	UNIDADE DE TRIAGEM	(2) UNT	O próprio	2005	Operação	15080300	Tracuateua/PA	Lixão Municipal de Tracuateua	(1)	O próprio	2009	
11002001	Porto Velho/RO	Lixão Km 18 (desativado)	LIX	O próprio	1992	Prévia	15080500	Trairão/PA	PREFEITURA MUNICIPAL DE TRAIÃO	(1)	O próprio	2009	
11002002	Porto Velho/RO	Lixão Km 19	LIX	O próprio	2002	Prévia	15080800	Tucumã/PA	Aterro sanitário	LIX	O próprio	2009	
11002003	Porto Velho/RO	Vala de RSS	VRS	O próprio	2009	Prévia	15081000	Tucuruí/PA	Aterro controlado Tucuruí	(2) ATC	O próprio	2010	Operação
15060000	Prainha/PA	Lixão Prainha 01	(2) LIX	O próprio	2009	Não existe	15082000	Vigia/PA	Lixão Municipal de Vigia	LIX	O próprio	2009	Não existe
13035300	Presidente Figueiredo/AM	LIXÃO DE PRESIDENTE FIGUEIREDO	(2) LIX	O próprio		Não existe	11003000	Vilhena/RO	Lixão de Vilhena	(1)	O próprio	2005	
11002500	Presidente Médici/RO	Lixão de Presidente médici	(1)	O próprio			17220800	Wanderlândia/TO	Wanderlândia	VRS	O próprio	1983	Não existe
15061000	Primavera/PA	Lixão Municipal de Primavera	LIX	O próprio	2009	Não existe	17221000	Xambioá/TO	Lixao	(1)	O próprio	2008	
15061100	Quatipuru/PA	Lixão Municipal de Quatipuru	(1)	O próprio	2009								
17185500	Riachinho/TO	Lixão	(1)	O próprio	2005								
12004000	Rio Branco/AC	Aterro Controlado de Lixo	ATC	O próprio	2003	Não existe							
12004002	Rio Branco/AC	Aterro de Inertes	OUT	O próprio	2003	Não existe							
12004001	Rio Branco/AC	Aterro RSS	UMC	O próprio	2009	Operação							
12004003	Rio Branco/AC	Central de Compostagem	UNC	O próprio	2009	Operação							
12004006	Rio Branco/AC	Central de Reciclagem de RCC	URE	O próprio	2009	Operação							
12004004	Rio Branco/AC	ECOPONTO - Central de Rescebimento de Pne	OUT	O próprio	2009	Operação							
12004007	Rio Branco/AC	Unidade de Tratamento de RSS	UMC	O próprio	2009	Operação							

1: O município operador não apresentou dados relativos à unidade para o ano de referência.
2: Unidade inserida este ano no cadastro do SNIS.

TABELA Up05

CADASTRO NACIONAL DE UNIDADES DE PROCESSAMENTO DE RESÍDUOS SÓLIDOS URBANOS

ANO DE
REFERÊNCIA
2010

Região Norte

Código da unidade	Município sede	Nome da unidade	Tipo	Município responsável pelo gerenciamento	Início de oper.	Licença	Código da unidade	Município sede	Nome da unidade	Tipo	Município responsável pelo gerenciamento	Início de oper.	Licença
-------------------	----------------	-----------------	------	--	-----------------	---------	-------------------	----------------	-----------------	------	--	-----------------	---------

LISTA DE SIGLAS DE TIPOS DE UNIDADES

AIN	Aterro de Resíduos da Construção Civil (=inertes)
ATC	Aterro controlado
ATI	Aterro industrial
ATS	Aterro sanitário
ATT	Área de transb e triagem de RCD e volumosos (=ATT)
FOR	Queima em forno de qualquer tipo
LIX	Lixão
OUT	Outra
UGP	Unidade de manejo de galhadas e podas
UMC	Unid. tratamento por microondas ou autoclave
UNC	Unidade de compostagem (pátio ou usina)
UNT	Unidade de triagem (galpão ou usina)
URE	Área de reciclagem de RCD (=un reciclagem entulho)
UTI	Unidade de tratamento por incineração
UTR	Unidade de transbordo
VRS	Vala específica de RSS

TABELA In01
INDICADORES GERAIS

TABELA In01 - INDICADORES GERAIS

ANO DE
REFERÊNCIA
2010

Município	Taxa de empregados por habitante urbano	Despesa por empregado	Incidência de despesas com RSU na Prefeitura	Incidência de despesas com empr. contratadas	Autosuficiência financeira	Despesa per capita com RSU	Incidência de empregados próprios	Incidência de empreg. de empr. contrat. no total de empreg. no manejo	Incidência de empreg. admin. no total de empreg. no manejo	Receita arrecadada percapita com serviços de manejo	
Código	Nome/UF	empreg./1000hab.	R\$/empregado	%	%	%	R\$/habitante	%	%	%	R\$/habitante
Região Norte		I001	I002	I003	I004	I005	I006	I007	I008	I010	I011
150013	Abel Figueiredo/PA	3,5	4.666,67	0,8	0,0		16,24	100,0	0,0	14,3	
170035	Aliança do Tocantins/TO			4,4	0,0	0,0	84,28				0,0
110001	Alta Floresta D'Oeste/RO	1,7	43.260,87	2,8	0,0	0,0	71,22	100,0	0,0		0,0
170070	Alvorada/TO										0,0
130008	Anamá/AM				0,0	0,0	78,68				0,0
170100	Ananás/TO			1,0	0,0		17,31				
170210	Araguaína/TO										0,0
110002	Ariquemes/RO	1,4	21.948,98	2,2	48,8	31,2	29,54	46,6	53,4	4,9	9,2
170240	Arraias/TO			3,2	0,0		41,25				
170255	Augustinópolis/TO	3,0	835,90	0,3	0,0	0,0	2,47	100,0	0,0	7,7	0,0
150140	Belém/PA	1,4	32.721,27	4,2	100,0	36,1	44,39	22,8	77,2	21,3	16,0
130060	Benjamin Constant/AM			2,1	0,0	0,0	34,62				0,0
140010	Boa Vista/RR	1,4	70.880,86	4,5	100,0	11,0	100,53	0,0	100,0	3,6	11,1
170370	Brejinho de Nazaré/TO										0,0
150180	Breves/PA			0,6	0,0		14,23				
170380	Buriti do Tocantins/TO	3,0						100,0	0,0		
150210	Cametá/PA	3,8	8.963,58		0,0	0,0	34,10	95,0	5,0		0,0
150215	Canaã dos Carajás/PA	2,8	18.076,83		100,0	0,5	50,58	0,0	100,0	3,5	0,2
150220	Capanema/PA			1,1	84,6	0,0	44,74				0,0
170386	Cariri do Tocantins/TO			1,9	0,0	100,0	51,09				51,1
150240	Castanhal/PA										
150270	Conceição do Araguaia/PA	2,6	8.705,88	1,9	0,0	81,3	22,79	100,0	0,0	4,7	18,5
110094	Cujubim/RO										
170720	Dois Irmãos do Tocantins/TO										
170730	Dueré/TO										
170755	Fátima/TO			0,0			0,00				0,0
170765	Figueirópolis/TO										
170830	Goianorte/TO	8,0	12.156,09	5,6	0,0	0,0	96,90	100,0	0,0	0,0	0,0
150320	Igarapé-Açu/PA	1,7	13.867,93	1,8	0,0	0,0	23,54	100,0	0,0	5,6	0,0
150330	Igarapé-Miri/PA			1,4	0,0	0,0	29,14				0,0
150350	Irituia/PA	2,3						100,0	0,0		
171050	Itacajá/TO				0,0	0,0	42,63				0,0
150360	Itaituba/PA	1,0	12.054,79	0,0	0,0	0,0	12,45	100,0	0,0	11,0	0,0
171110	Itaporá do Tocantins/TO	12,2	10.757,63	3,9	0,0	0,0	130,77	100,0	0,0	10,5	0,0
150375	Jacareacanga/PA	3,9	24.298,85		0,0	0,0	93,65	100,0	0,0	5,3	0,0
150380	Jacundá/PA	1,1	11.830,87	1,0	0,0		13,47	100,0	0,0	0,0	
171245	Luzinópolis/TO	13,7	4.573,95	2,6	0,0	0,0	62,81	100,0	0,0		0,0
160030	Macapá/AP	1,4	49.317,53	7,6	100,0		68,44	5,3	94,7	8,9	
150405	Mãe do Rio/PA	0,4						100,0	0,0		

TABELA In01 - INDICADORES GERAIS

ANO DE
REFERÊNCIA
2010

Município	Taxa de empregados por habitante urbano	Despesa por empregado	Incidência de despesas com RSU na Prefeitura	Incidência de despesas com empr. contratadas	Autosuficiência financeira	Despesa per capita com RSU	Incidência de empregados próprios	Incidência de empreg. de empr. contrat. no total de empreg. no manejo	Incidência de empreg. admin. no total de empreg. no manejo	Receita arrecadada percapita com serviços de manejo	
Código Nome/UF	empreg./1000hab.	R\$/empregado	%	%	%	R\$/habitante	%	%	%	R\$/habitante	
Região Norte	I001	I002	I003	I004	I005	I006	I007	I008	I010	I011	
130260 Manaus/AM	1,6	20.051,14	2,9	21,8	0,0	32,43	48,3	51,7	4,8	0,0	
150420 Marabá/PA	3,8	32.431,30	7,8	0,0	0,0	124,14	100,0	0,0	5,8	0,0	
150450 Melgaço/PA											
150495 Nova Esperança do Piriá/PA	1,0						100,0	0,0			
150530 Oriximiná/PA	1,8						4,1	96,0	0,0	0,8	
150540 Ourém/PA	9,4	4.000,00		0,0	0,0	37,64	100,0	0,0		0,0	
150543 Ourilândia do Norte/PA	0,9	11.729,75	0,3	0,0		10,60	100,0	0,0	0,0		
172100 Palmas/TO			7,3	0,0	57,4	18,68					10,7
150555 Pau D'Arco/PA	2,5	16.573,33	1,1	30,7	0,0	40,97	22,2	77,8	11,1	0,0	
171650 Pedro Afonso/TO											
171750 Pium/TO			6,8	0,0	0,0	158,68					0,0
171820 Porto Nacional/TO											
110020 Porto Velho/RO	3,7	17.857,95	4,5	74,5	19,4	65,49	52,9	47,1	3,6	12,7	
150600 Prainha/PA	3,0	11.159,39	1,0	0,0	0,0	33,63	100,0	0,0	3,7	0,0	
130353 Presidente Figueiredo/AM	8,1	30.953,24	4,0	100,0	0,6	249,99	0,0	100,0	1,9	1,6	
150610 Primavera/PA	1,7						100,0	0,0			
120040 Rio Branco/AC	1,7	50.109,55	7,2	90,5	8,5	86,89	26,7	73,3	9,9	7,3	
171870 Rio dos Bois/TO			4,3	0,0	0,0	325,54					0,0
120042 Rodrigues Alves/AC			8,3	0,0	0,0	9,97					0,0
110028 Rolim de Moura/RO	1,1	20.318,22	1,8	0,0	0,0	23,05	100,0	0,0	0,0	0,0	
171880 Sampaio/TO			6,3	0,0	0,0	143,34					0,0
150635 Santa Bárbara do Pará/PA	3,3	7.264,17	15,4	0,0	30,6	23,96	100,0	0,0		7,3	
171886 Santa Fé do Araguaia/TO	0,0					0,00					0,0
150655 Santa Luzia do Pará/PA			10,0	0,0	0,0	23,01					0,0
171900 Santa Tereza do Tocantins/TO	8,0	9.471,51	2,4	0,0	0,0	76,19	100,0	0,0	7,7	0,0	
150680 Santarém/PA	0,8	49.275,28		95,2		38,59	30,8	69,2	1,2		
150710 São Caetano de Odivelas/PA											
110149 São Francisco do Guaporé/RO											
150745 São Geraldo do Araguaia/PA	2,1	20.689,66	2,0	0,0	0,0	44,15	100,0	0,0	3,5	0,0	
172090 Taguatinga/TO			1,2	3,7	0,0	19,84					0,0
110155 Teixeiraópolis/RO	0,0										0,0
150797 Terra Santa/PA											
172110 Tocantinia/TO			7,7	0,0	0,0	222,33					0,0
172120 Tocantinópolis/TO											0,0
150808 Tucumã/PA											
150810 Tucuruí/PA			7,2	89,9	0,0	108,52					0,0
150820 Vigia/PA	0,5						100,0	0,0			
172208 Wanderlândia/TO			4,9	0,0	0,0	73,31					0,0

TABELA In02
INDICADORES SOBRE COLETA DE RESÍDUOS SÓLIDOS DOMICILIARES E
PÚBLICOS

TABELA In02 - INDICADORES SOBRE COLETA DE RESÍDUOS SÓLIDOS DOMICILIARES E PÚBLICOS

ANO DE
REFERÊNCIA
2010

Município	Tx. cobertura de coleta RDO relativo a Pop. Total	Tx. cobertura de coleta RDO relativo a Pop. Urbana	Tx de terceirização da coleta	Produtividade média de coletores e motoristas	Tx de motoristas e coletores por habitante urbano	Massa (RDO + RPU) coletada per capita (habitante urbano)	Massa RDO coletada per capita (hab. atendido)	Custo unitário da coleta	Incidência do custo da coleta no custo total do manejo	Incidência de emprego da coleta no total de empregados no manejo	Tx de RCD colet. Pref. sobre (RDO + RPU)	Tx de RPU sobre RDO	Massa[RDO+RPU] col. em rel. à pop. total atendida	Massa RCD em rel. à pop. urbana
Código Nome/UF	%	%	%	kg/(empreg.x dia)	empreg./1000hab.	kg/(hab. x dia)	kg/(hab.x dia)	R\$/t	%	%	%	%	%	%
Região Norte	I015	I016	I017	I018	I019	I021	I022	I023	I024	I025	I026	I027	I028	I029
150013 Abel Figueiredo/PA	89,0	100,0	0,0		0,0	0,1		236,84	36,7	0,0	3,3		0,1	
170035 Aliança do Tocantins/TO	83,8	100,0	0,0			0,5					9,1		0,5	30,2
110001 Alta Floresta D'Oeste/RO	83,6	100,0	0,0			0,8	0,5	106,41	41,7			14,7	0,5	
170070 Alvorada/TO	100,0	100,0				0,0	0,0						0,0	
130008 Anamá/AM	46,0	100,0	0,0			0,5					0,8		0,5	
170100 Ananás/TO	100,0	100,0	0,0	5.673,1	0,4	1,8	0,9	5,17	19,5	10,0	41,3	70,5	1,5	
170210 Araguaína/TO	0,0	0,1			0,3						24,5			123,4
110002 Ariquemes/RO	78,3	92,5	17,7	1.926,1	0,6	1,0	0,9	42,30	48,5	41,8		15,3	1,1	
170240 Arraias/TO	69,2	100,0	0,0			0,5							0,5	
170255 Augustinópolis/TO	86,3	100,0	0,0	798,7	0,6	0,4	0,0	3,27	20,1	20,5	1,0		0,4	3,3
150140 Belém/PA	97,0	97,8	100,0	2.632,5	0,4	0,8	0,8	68,95	46,8	26,7	10,1	0,0	0,8	
130060 Benjamin Constant/AM	56,8	94,4	0,0			0,1		536,11	55,4				0,1	
140010 Boa Vista/RR	97,7	100,0	100,0	8.661,7	0,4	3,2	1,4	67,78	79,0	30,5		138,3	3,2	
170370 Brejinho de Nazaré/TO	100,0	100,0												
150180 Breves/PA	43,0	85,9	0,0	1.090,3	0,8	0,8	0,8	28,67	57,6	38,6	171,4	12,9	0,9	
170380 Burití do Tocantins/TO	92,1	100,0												
150210 Cametá/PA	85,9	100,0	0,0			0,6		48,46	32,1				0,3	
150215 Canaã dos Carajás/PA	95,0	100,0			1,1				70,1	39,7				
150220 Capanema/PA	78,5	98,6	62,5	1.369,2	1,4	1,7	1,1	60,00	84,6	64,8	11,3	60,0	1,8	
170386 Cariri do Tocantins/TO	55,7	100,0	0,0	2.396,2	1,9	3,9		13,65	38,3	36,4	66,7		3,9	
150240 Castanhal/PA	94,6	100,0	23,3			0,9	0,8				5,5	9,8	0,9	
150270 Conceição do Araguaia/PA	100,0	100,0	11,4	718,2	1,5	1,1	0,7	44,16	75,7	58,8		6,0	0,8	
110094 Cujubim/RO	34,6	49,8												
170720 Dois Irmãos do Tocantins/TO	38,7	100,0			1,4					30,8				
170730 Dueré/TO	66,5	100,0												
170755 Fátima/TO	82,3	100,0			0,0					0,0				
170765 Figueirópolis/TO	100,0	100,0	0,0			0,2	0,1					50,0	0,2	
170830 Goianorte/TO	55,8	100,0	11,8	68,5	2,5	0,2		1.053,33	59,1	31,8			0,2	
150320 Igarapé-Açu/PA	52,9	89,6	0,0	1.742,7	0,5	0,8	0,7	44,27	53,2	30,6	100,0	33,3	0,9	
150330 Igarapé-Miri/PA	54,1	100,0	9,7			0,9	0,7	20,36	23,3		55,0	3,7	0,8	379,4
150350 Irituia/PA	73,4	100,0	0,0			0,0							0,0	
171050 Itacajá/TO	59,6	99,2	0,0	1.380,2	2,3	2,8		24,13	57,2	34,5	0,2		2,8	2,3
150360 Itaituba/PA	71,8	99,0	0,0	301,1	0,3	0,1	0,0			27,4		140,1	0,1	
171110 Itaporá do Tocantins/TO	72,1	100,0	0,0	591,1	3,2	1,6	1,2	81,08	36,7	26,3	41,1	20,1	1,4	243,1
150375 Jacareacanga/PA	34,9	100,0			1,0				91,9	26,3				
150380 Jacundá/PA	88,9	100,0	0,0	1.533,6	0,6	0,7	0,6			48,1		25,0	0,7	
171245 Luzinópolis/TO	100,0	100,0	0,0			0,9							0,6	
160030 Macapá/AP	97,1	100,0	98,1	3.284,1	0,2	0,7	0,6			17,4		12,3	0,7	
150405 Mãe do Rio/PA	98,7	100,0	0,0			0,0							0,0	

TABELA In02 - INDICADORES SOBRE COLETA DE RESÍDUOS SÓLIDOS DOMICILIARES E PÚBLICOS

ANO DE
REFERÊNCIA
2010

Município	Tx. cobertura de coleta RDO relativo a Pop. Total	Tx. cobertura de coleta RDO relativo a Pop. Urbana	Tx de terceirização da coleta	Produtividade média de coletores e motoristas	Tx de motoristas e coletores por habitante urbano	Massa (RDO + RPU) coletada per capita (habitante urbano)	Massa RDO coletada per capita (hab. atendido)	Custo unitário da coleta	Incidência do custo da coleta no custo total do manejo	Incidência de emprego da coleta no total de empregados no manejo	Tx de RCD colet. Pref. sobre (RDO + RPU)	Tx de RPU sobre RDO	Massa[RDO+RPU] col. em rel. à pop. total atendida	Massa RCD em rel. à pop. urbana
Código Nome/UF	%	%	%	kg/(empreg.x dia)	empreg./1000hab.	kg/(hab. x dia)	kg/(hab.x dia)	R\$/t	%	%	%	%	%	%
Região Norte	I015	I016	I017	I018	I019	I021	I022	I023	I024	I025	I026	I027	I028	I029
130260 Manaus/AM	95,2	95,7	100,0	2.424,9	0,8	1,6	1,2	8,70	15,8	47,9		39,2	1,7	
150420 Marabá/PA	100,0	100,0	0,0	447,3	1,4	0,5		319,19	48,7	35,3	54,8		0,4	103,8
150450 Melgaço/PA	30,2	100,0	0,0			0,1					60,0		0,0	
150495 Nova Esperança do Piriá/PA	99,0	100,0	0,0			0,0							0,0	
150530 Oriximiná/PA	55,7	87,2	100,0	602,3	1,4	0,7	0,8			74,3		0,0	0,8	
150540 Ourém/PA	45,6	100,0	0,0			0,5	0,3				9,3	50,0	0,5	16,1
150543 Ourilândia do Norte/PA	57,0	78,3			0,8				100,0	88,9				
172100 Palmas/TO	87,4	90,0	100,0			0,8							0,9	
150555 Pau D'Arco/PA	60,3	100,0	100,0	1.150,2	1,4	1,4		63,60	76,8	55,6			1,4	
171650 Pedro Afonso/TO	86,8	100,0	0,0	3.588,1	1,3	4,0				40,6			4,0	
171750 Pium/TO	56,4	100,0	0,0	687,6	3,2	1,9	1,8	58,98	25,4	31,6	91,4	2,9	1,9	
171820 Porto Nacional/TO	87,7	100,0	0,0			3,9	1,3				66,7	200,0	3,8	
110020 Porto Velho/RO	95,7	100,0	100,0	783,4	1,2	0,8	0,7	122,28	56,2	33,5	40,0	13,6	0,8	120,3
150600 Prainha/PA	30,5	100,0	0,0	594,3	0,7	0,3				22,2			0,3	
130353 Presidente Figueiredo/AM	84,6	100,0	100,0	2.503,6	0,9	1,8	0,8	44,51	11,8	10,5	6,0	24,9	1,0	39,6
150610 Primavera/PA	96,3	100,0	0,0			0,0							0,0	
120040 Rio Branco/AC	91,8	100,0	100,0	2.170,9	0,3	0,6		98,96	24,4	18,1			0,6	
171870 Rio dos Bois/TO	40,0	100,0		0,0	1,0	0,0			6,9	7,7			0,0	
120042 Rodrigues Alves/AC	59,6	100,0	0,0			0,0					22,2		0,0	
110028 Rolim de Moura/RO	100,0	100,0	0,0	3.115,0	0,8	2,1	1,6	25,19	82,3	68,1		5,3	1,7	
171880 Sampaio/TO	100,0	100,0												
150635 Santa Bárbara do Pará/PA	100,0	100,0	0,0			0,0							0,0	
171886 Santa Fé do Araguaia/TO	66,2	100,0				0,0							0,0	
150655 Santa Luzia do Pará/PA	67,1	100,0	0,0			2,1	1,4				19,7	1,5	1,4	
171900 Santa Tereza do Tocantins/TO	64,0	100,0			1,2				53,0	15,4				
150680 Santarém/PA	73,2	100,0	0,0	1.404,2	0,4	0,5		103,24	51,8	56,2	33,6		0,5	130,1
150710 São Caetano de Odivelas/PA	100,0	100,0	0,0			0,5	0,1					75,0	0,2	
110149 São Francisco do Guaporé/RO	49,8	97,2		0,0	0,6	0,0	0,0						0,0	0,0
150745 São Geraldo do Araguaia/PA	70,3	100,0	0,0	460,1	0,7	0,3				34,5	5,6		0,2	16,1
172090 Taguatinga/TO	70,6	100,0	0,0	1.156,6	0,6	0,6	0,6	25,78	26,6	27,3	4,6	0,6	0,6	10,8
110155 Teixeiraópolis/RO	35,1	100,0												
150797 Terra Santa/PA	62,1	100,0												
172110 Tocantinia/TO	76,4	100,0	0,0	830,7	1,7	1,2	0,6	115,09	22,8	11,9	23,1	13,0	0,7	
172120 Tocantinópolis/TO	88,9	100,0												
150808 Tucumã/PA	79,8	100,0	0,0	5.239,6	0,4	1,7	1,5			33,3		9,3	1,7	
150810 Tucuruí/PA	72,6	76,4	100,0	2.381,6	0,4	0,7	0,8	114,48	28,1	24,1	17,6	28,1	1,0	46,7
150820 Vigia/PA	98,6	100,0	0,0			0,0							0,0	
172208 Wanderlândia/TO	100,0	100,0	0,0	6.789,1	0,7	4,0	1,8			17,4	23,5	21,4	2,1	1.022,4

TABELA In03
INDICADORES SOBRE COLETA SELETIVA E TRIAGEM

TABELA In03 - INDICADORES SOBRE COLETA SELETIVA E TRIAGEM

ANO DE
REFERÊNCIA
2010

Município	Taxa de recuperação de recicláveis em relação à quantidade de RDO e RPU	Massa recuperada per capita	Relação entre quantidades da coleta seletiva e RDO	Incid. de papel/papelão sobre total mat. recuperado	Incid. de plásticos sobre total material recuperado	Incid. de metais sobre total material recuperado	Incid. de vidros sobre total material recuperado	Incid. de "outros" sobre total material recuperado	Massa per capita recolhida via coleta seletiva	
Código Nome/UF	%	kg/(1000hab.x ano)	%	%	%	%	%	%	kg/(hab.x ano)	
Região Norte	I031	I032	I053	I034	I035	I038	I039	I040	I054	
150013 Abel Figueiredo/PA									25,1	
170035 Aliança do Tocantins/TO										
110001 Alta Floresta D'Oeste/RO										
170070 Alvorada/TO										
130008 Anamá/AM										
170100 Ananás/TO	0,2	1,1		2,3	6,8	3,4	17,1	70,5		
170210 Araguaína/TO										
110002 Ariquemes/RO	0,9	3,1		0,0	37,5	62,5	0,0	0,0		
170240 Arraias/TO										
170255 Augustinópolis/TO	0,3	0,4		10,0	10,0	80,0	0,0	0,0		
150140 Belém/PA										
130060 Benjamin Constant/AM										
140010 Boa Vista/RR	0,0	0,0								
170370 Brejinho de Nazaré/TO		0,0								
150180 Breves/PA	0,0	0,0								
170380 Buriiti do Tocantins/TO										
150210 Cametá/PA										
150215 Canaã dos Carajás/PA										
150220 Capanema/PA	0,0	0,1		33,3	33,3	33,3	0,0	0,0		
170386 Cariri do Tocantins/TO	0,0	0,0								
150240 Castanhal/PA	0,2	0,7	0,2	46,0	28,7	25,3	0,0	0,0	0,6	
150270 Conceição do Araguaia/PA	11,4	44,4	12,0	8,3	28,5	56,9	0,2	6,0	44,3	
110094 Cujubim/RO										
170720 Dois Irmãos do Tocantins/TO										
170730 Dueré/TO										
170755 Fátima/TO		0,0								
170765 Figueirópolis/TO										
170830 Goianorte/TO	0,0	0,0								
150320 Igarapé-Açu/PA										
150330 Igarapé-Miri/PA	4,7	15,6	10,1	52,1	22,9	8,3	8,3	8,3	32,4	
150350 Irituia/PA										
171050 Itacajá/TO										
150360 Itaituba/PA	0,0	0,0								
171110 Itaporã do Tocantins/TO	0,0	0,0								
150375 Jacareacanga/PA										
150380 Jacundá/PA										
171245 Luzinópolis/TO										
160030 Macapá/AP										
150405 Mãe do Rio/PA										

TABELA In03 - INDICADORES SOBRE COLETA SELETIVA E TRIAGEM

ANO DE
REFERÊNCIA
2010

Município	Taxa de recuperação de recicláveis em relação à quantidade de RDO e RPU	Massa recuperada per capita	Relação entre quantidades da coleta seletiva e RDO	Incid. de papel/papelão sobre total mat. recuperado	Incid. de plásticos sobre total material recuperado	Incid. de metais sobre total material recuperado	Incid. de vidros sobre total material recuperado	Incid. de "outros" sobre total material recuperado	Massa per capita recolhida via coleta seletiva	
Código Nome/UF	%	kg/(1000hab.x ano)	%	%	%	%	%	%	kg/(hab.x ano)	
Região Norte	I031	I032	I053	I034	I035	I038	I039	I040	I054	
130260 Manaus/AM	0,2	1,0	0,3	75,7	18,8	3,5	1,2	0,8	1,1	
150420 Marabá/PA										
150450 Melgaço/PA	0,0	0,0							18,1	
150495 Nova Esperança do Piriá/PA										
150530 Oriximiná/PA										
150540 Ourém/PA			150,0						174,2	
150543 Ourilândia do Norte/PA										
172100 Palmas/TO										
150555 Pau D'Arco/PA										
171650 Pedro Afonso/TO										
171750 Pium/TO										
171820 Porto Nacional/TO										
110020 Porto Velho/RO										
150600 Prainha/PA	0,0	0,0								
130353 Presidente Figueiredo/AM										
150610 Primavera/PA										
120040 Rio Branco/AC	0,2	0,4		34,0	32,4	30,0	1,1	2,5	0,6	
171870 Rio dos Bois/TO										
120042 Rodrigues Alves/AC	0,0	0,0								
110028 Rolim de Moura/RO	0,0	0,0								
171880 Sampaio/TO									34.129,6	
150635 Santa Bárbara do Pará/PA										
171886 Santa Fé do Araguaia/TO										
150655 Santa Luzia do Pará/PA										
171900 Santa Tereza do Tocantins/TO		0,0								
150680 Santarém/PA	0,0	0,0								
150710 São Caetano de Odivelas/PA	0,0	0,0								
110149 São Francisco do Guaporé/RO										
150745 São Geraldo do Araguaia/PA										
172090 Taguatinga/TO	0,0	0,0								
110155 Teixeiraópolis/RO										
150797 Terra Santa/PA										
172110 Tocantinia/TO										
172120 Tocantinópolis/TO										
150808 Tucumã/PA										
150810 Tucuruí/PA	0,0	0,0								
150820 Vigia/PA										
172208 Wanderlândia/TO										

TABELA In04
INDICADORES SOBRE COLETA DE RESÍDUOS SÓLIDOS
DE SERVIÇOS DE SAÚDE

TABELA In04 - INDICADORES SOBRE COLETA DE RESÍDUOS SÓLIDOS DE SERVIÇOS DE SAÚDE

ANO DE
REFERÊNCIA
2010

Município	Massa de RSS coletada per capita	Taxa de RSS sobre (RDO + RPU)	
Código Nome/UF	kg/(1000hab.x dia)	%	
Região Norte	I036	I037	
150013 Abel Figueiredo/PA			
170035 Aliança do Tocantins/TO	0,7	0,1	
110001 Alta Floresta D'Oeste/RO	5,9	0,8	
170070 Alvorada/TO			
130008 Anamá/AM			
170100 Ananás/TO			
170210 Araguaína/TO	11,6		
110002 Ariquemes/RO	6,9	0,7	
170240 Arraias/TO	0,7	0,2	
170255 Augustinópolis/TO	4,2	1,0	
150140 Belém/PA	0,4	0,0	
130060 Benjamin Constant/AM			
140010 Boa Vista/RR	17,6	0,6	
170370 Brejinho de Nazaré/TO	0,0		
150180 Breves/PA	22,4	2,9	
170380 Buriú do Tocantins/TO			
150210 Cametá/PA			
150215 Canaã dos Carajás/PA			
150220 Capanema/PA			
170386 Cariri do Tocantins/TO	47,1	1,2	
150240 Castanhal/PA	0,4	0,1	
150270 Conceição do Araguaia/PA	15,2	1,4	
110094 Cujubim/RO			
170720 Dois Irmãos do Tocantins/TO			
170730 Dueré/TO			
170755 Fátima/TO			
170765 Figueirópolis/TO	4,1	2,0	
170830 Goianorte/TO			
150320 Igarapé-Açu/PA			
150330 Igarapé-Miri/PA	4,6	0,5	
150350 Irituia/PA	0,2	2,5	
171050 Itacajá/TO			
150360 Itaituba/PA			
171110 Itaporã do Tocantins/TO	26,3	1,6	
150375 Jacareacanga/PA			
150380 Jacundá/PA	0,7	0,1	
171245 Luzinópolis/TO			
160030 Macapá/AP	6,9	1,0	
150405 Mãe do Rio/PA			

TABELA In04 - INDICADORES SOBRE COLETA DE RESÍDUOS SÓLIDOS DE SERVIÇOS DE SAÚDE

ANO DE
REFERÊNCIA
2010

Município	Massa de RSS coletada per capita	Taxa de RSS sobre (RDO + RPU)	
Código Nome/UF	kg/(1000hab.x dia)	%	
Região Norte	I036	I037	
130260 Manaus/AM	6,6	0,4	
150420 Marabá/PA			
150450 Melgaço/PA	1,0	2,0	
150495 Nova Esperança do Piriá/PA	0,1	1,9	
150530 Oriximiná/PA	2,1	0,3	
150540 Ourém/PA	11,1	2,3	
150543 Ourilândia do Norte/PA			
172100 Palmas/TO	10,3	1,3	
150555 Pau D'Arco/PA			
171650 Pedro Afonso/TO			
171750 Pium/TO	0,7	0,0	
171820 Porto Nacional/TO			
110020 Porto Velho/RO	1,6	0,2	
150600 Prainha/PA			
130353 Presidente Figueiredo/AM	10,1	0,6	
150610 Primavera/PA			
120040 Rio Branco/AC	3,8	0,7	
171870 Rio dos Bois/TO	0,0		
120042 Rodrigues Alves/AC			
110028 Rolim de Moura/RO			
171880 Sampaio/TO	6.233,7		
150635 Santa Bárbara do Pará/PA			
171886 Santa Fé do Araguaia/TO			
150655 Santa Luzia do Pará/PA	56,7	2,7	
171900 Santa Tereza do Tocantins/TO			
150680 Santarém/PA	4,7	0,9	
150710 São Caetano de Odivelas/PA	0,4	0,1	
110149 São Francisco do Guaporé/RO			
150745 São Geraldo do Araguaia/PA	2,0	0,7	
172090 Taguatinga/TO	0,4	0,1	
110155 Teixeiraópolis/RO			
150797 Terra Santa/PA			
172110 Tocantinia/TO	18,5	1,5	
172120 Tocantinópolis/TO			
150808 Tucumã/PA			
150810 Tucuruí/PA	2,7	0,4	
150820 Vigia/PA	0,0	2,5	
172208 Wanderlândia/TO	116,7	2,9	

TABELA In05
INDICADORES SOBRE SERVIÇOS DE VARRIÇÃO, CAPINA E ROÇADA

TABELA In05 - INDICADORES SOBRE SERVIÇOS DE VARRIÇÃO, CAPINA E ROÇADA

ANO DE
REFERÊNCIA
2010

Município	Taxa de terceirização de varredores	Taxa de terceirização da extensão varrida	Custo unitário da varrição	Produtividade média dos varredores	Taxa de varredores por habitante urbano	Incidência do custo da varrição no custo total do manejo	Incidência de varredores no total de empregados do manejo	Extensão total anual varrida per capita	Taxa de capinadores por habitante urbano	Incidência de capinadores no total de empre- gados do manejo	
Código Nome/UF	%	%	R\$/km	km/(empreg.x dia)	empreg./1000hab.	%	%	Km/(hab. x ano)	empreg./1000hab.	%	
Região Norte	I041	I042	I043	I044	I045	I046	I047	I048	I051	I052	
150013 Abel Figueiredo/PA	0,0	0,0	4.750,00	0,0	1,3	38,8	38,1	0,0	1,2	33,3	
170035 Aliança do Tocantins/TO		0,0						0,2			
110001 Alta Floresta D'Oeste/RO						30,2					
170070 Alvorada/TO		0,0						0,0			
130008 Anamá/AM											
170100 Ananás/TO	0,0	0,0	6.426,00	0,0	0,9	45,6	23,3	0,0	0,9	23,3	
170210 Araguaína/TO	100,0	100,0		1,6	0,3		30,1	0,2	0,4	33,1	
110002 Ariquemes/RO	100,0	100,0	140,30	0,2	0,3	8,9	19,4	0,0	0,4	26,2	
170240 Arraias/TO		0,0						0,0			
170255 Augustinópolis/TO	0,0	0,0	0,89	2,9	1,4	45,1	46,2	1,3	0,2	7,7	
150140 Belém/PA	100,0	100,0	105,96	0,5	0,2	8,6	16,0	0,0	0,1	5,3	
130060 Benjamin Constant/AM		0,0	9,04			29,8		1,1			
140010 Boa Vista/RR	100,0	100,0	0,00	0,5	0,3	0,0	24,1	0,1	0,4	27,9	
170370 Brejinho de Nazaré/TO		0,0						0,0			
150180 Breves/PA	0,0	0,0	18.038,93	0,0	0,8	40,9	34,7	0,0	0,4	16,8	
170380 Buriiti do Tocantins/TO											
150210 Cametá/PA		0,0	51,00			30,6		0,2			
150215 Canaã dos Carajás/PA	100,0	100,0	61,60	0,5	1,2	24,7	43,1	0,2	0,4	13,8	
150220 Capanema/PA	0,0	0,0	17,50	2,3	0,6	15,4	25,9	0,4	0,2	9,3	
170386 Cariri do Tocantins/TO	0,0	0,0	15,97	1,8	2,4	43,0	45,5	1,4	0,5	9,1	
150240 Castanhal/PA		0,0						0,0			
150270 Conceição do Araguaia/PA	0,0	0,0	4.500,00		0,6	12,2	23,5	0,0	0,3	9,4	
110094 Cujubim/RO											
170720 Dois Irmãos do Tocantins/TO	0,0	0,0		2,7	1,1		23,1	0,9	0,7	15,4	
170730 Duere/TO											
170755 Fátima/TO		0,0	0,00		0,0		0,0	0,0	1,6	62,5	
170765 Figueirópolis/TO		0,0						0,0			
170830 Goianorte/TO	0,0	0,0	8.443,40	0,0	3,6	31,6	45,5	0,0	1,1	13,6	
150320 Igarapé-Açu/PA	0,0	0,0	95,69	0,6	0,4	30,7	22,2	0,1	0,6	33,3	
150330 Igarapé-Miri/PA		0,0	33,55			30,9		0,3			
150350 Irituia/PA		0,0						0,7			
171050 Itacajá/TO	0,0	0,0	17,37	0,8	1,9	19,5	27,6	0,5	0,7	10,3	
150360 Itaituba/PA	0,0	0,0		2,8	0,2		20,6	0,2	0,4	41,1	
171110 Itaporã do Tocantins/TO	0,0	0,0	56,26	0,9	5,1	63,3	42,1	1,5	2,6	21,1	
150375 Jacareacanga/PA	0,0	0,0	31,32	0,8	1,0	8,1	26,3	0,2	1,6	42,1	
150380 Jacundá/PA	0,0	0,0		0,1	0,6		48,1	0,0	0,0	3,9	
171245 Luzinópolis/TO											
160030 Macapá/AP	100,0	100,0			0,3		19,3	0,1	0,4	25,9	
150405 Mãe do Rio/PA		0,0						0,2			

TABELA In05 - INDICADORES SOBRE SERVIÇOS DE VARRIÇÃO, CAPINA E ROÇADA

ANO DE
REFERÊNCIA
2010

Município	Taxa de terceirização de varredores	Taxa de terceirização da extensão varrida	Custo unitário da varrição	Produtividade média dos varredores	Taxa de varredores por habitante urbano	Incidência do custo da varrição no custo total do manejo	Incidência de varredores no total de empregados do manejo	Extensão total anual varrida per capita	Taxa de capinadores por habitante urbano	Incidência de capinadores no total de empregados do manejo	
Código Nome/UF	%	%	R\$/km	km/(empreg.x dia)	empreg./1000hab.	%	%	Km/(hab. x ano)	empreg./1000hab.	%	
Região Norte	I041	I042	I043	I044	I045	I046	I047	I048	I051	I052	
130260 Manaus/AM	0,0	0,0	19,24	1,3	0,3	6,6	17,2	0,1	0,3	20,7	
150420 Marabá/PA	0,0	0,0	125,62	0,6	1,5	30,0	38,4	0,3	0,7	17,1	
150450 Melgaço/PA		0,0						0,1			
150495 Nova Esperança do Piriá/PA		0,0						0,6			
150530 Oriximiná/PA	100,0	100,0		1,6	0,2		8,1	0,1	0,3	13,5	
150540 Ourém/PA		0,0						80,7			
150543 Ourilândia do Norte/PA					0,0	0,0	0,0	0,0	0,1	5,6	
172100 Palmas/TO		100,0						0,1	0,5	19,1	
150555 Pau D'Arco/PA	100,0				0,6	8,8	22,2		0,3	11,1	
171650 Pedro Afonso/TO	0,0	0,0		0,5	1,2		37,5	0,2	0,3	9,4	
171750 Pium/TO	0,0	0,0	95,14	0,2	5,0	23,1	50,0	0,4	1,3	13,2	
171820 Porto Nacional/TO											
110020 Porto Velho/RO	25,8	10,1	20,71		1,9	19,6	52,8	0,6	0,1	2,7	
150600 Prainha/PA	0,0	0,0		0,2	2,2		74,1	0,2	0,0	0,0	
130353 Presidente Figueiredo/AM	100,0	100,0	224,90	0,2	4,2	24,9	52,4	0,3	1,3	16,2	
150610 Primavera/PA		0,0						0,7			
120040 Rio Branco/AC	100,0	100,0	15,79		0,3	5,5	16,8	0,3	0,3	18,7	
171870 Rio dos Bois/TO	0,0	0,0	6.235,78	0,0	6,8	93,1	53,9	0,1	4,9	38,5	
120042 Rodrigues Alves/AC		0,0						0,0			
110028 Rolim de Moura/RO	0,0	0,0	1,84	17,3	0,4	15,6	31,9	2,0	0,0	0,0	
171880 Sampaio/TO								0,0			
150635 Santa Bárbara do Pará/PA											
171886 Santa Fé do Araguaia/TO								0,0			
150655 Santa Luzia do Pará/PA		0,0						0,2			
171900 Santa Tereza do Tocantins/TO	0,0	0,0	152,44	0,1	3,1	12,4	38,5	0,1	3,1	38,5	
150680 Santarém/PA	100,0	100,0	54,24	2,1	0,1	10,3	14,2	0,1	0,2	23,1	
150710 São Caetano de Odivelas/PA		0,0						0,2			
110149 São Francisco do Guaporé/RO								0,0			
150745 São Geraldo do Araguaia/PA	0,0	0,0		0,0	0,7		34,5	0,0	0,6	27,6	
172090 Taguatinga/TO	0,0	0,0	27,22	1,1	1,5	69,7	72,7	0,5	0,0	0,0	
110155 Teixeiraópolis/RO											
150797 Terra Santa/PA											
172110 Tocantínia/TO	0,0	0,0	34,97	1,4	9,5	66,7	66,7	4,2	1,7	11,9	
172120 Tocantinópolis/TO											
150808 Tucumã/PA	0,0	0,0		1,6	0,3		26,7	0,2	0,2	20,0	
150810 Tucuruí/PA	100,0	100,0	91,59		0,5	31,0	32,9	0,4	0,3	21,9	
150820 Vigia/PA		0,0						0,1			
172208 Wanderlândia/TO	0,0	0,0		0,6	1,0		26,1	0,2	2,0	52,2	

TABELAS DE INFORMAÇÕES E INDICADORES

II - REGIÃO NORDESTE

TABELA Ge01a
INFORMAÇÕES GERAIS

TABELA Ge01a - INFORMAÇÕES GERAIS

ANO DE REFERÊNCIA
2010

Município		População total (IBGE)	População urbana (SNIS)	Natureza jurídica do órgão municipal responsável	Existência de algum serviço concedido	Órgão também presta serviço de água/esgoto?	Cobrança dos serviços			Receitas e despesas com serviçosde limpeza urbana					Despesa corrente da Prefeitura
							Regulares		Especiais	Receitas		Despesas, segundo o agente executor			
							Exis-tência	Forma	Exis-tência	Orçada	Arrecadada	Total	Público	Privado	
Código	Nome/UF	habitante	habitante							R\$/ano	R\$/ano	R\$/ano	R\$/ano	R\$/ano	
Região Nordeste		Ge001	Ge002	Ge054	Ge055	Ge056	Ge012	Ge013	Ge014	Ge005	Ge006	Ge007	Ge023	Ge009	Ge010
220005	Acauá/PI	6.749	901	Administração pública direta	Não	Esgoto	Sim	Tx. no IPTU	Não	2.000	2.646	149.867	149.867	0	7.141.291
290035	Adestina/BA	15.702	5.572	Administração pública direta	Não	Esgoto	Não		Não						
260030	Agrestina/PE	22.679	16.957	Administração pública direta	Não	Não	Sim	Tx. no IPTU	Não	10.000	32.636	548.659	0	548.659	15.822.208
250010	Água Branca/PB	9.449	4.061	Administração pública direta	Não	Esgoto	Não		Não	300	0	107.137	107.137	0	2.539.557
220020	Água Branca/PI	16.451	14.539	Administração pública direta	Não	Não	Não		Não			111.600	111.600	0	17.192.455
290070	Alagoinhas/BA	141.949	124.042	Administração pública direta	Não	Não	Não		Não	0	0	6.553.323	141.000	6.412.323	151.284.842
210020	Alcântara/MA	21.851	6.399	Administração pública direta	Não	Não	Não		Não	0	0	202.800	202.800	0	19.783.627
230060	Altaneira/CE	6.856	4.957	Administração pública direta	Não	Não	Não		Não	0	0	484.744	0	484.744	12.333.880
260080	Altinho/PE	22.353	12.776	Administração pública direta	Não	Água	Sim	Tx. no IPTU	Não	76.830	46.098				
210043	Alto Alegre do Maranhão/MA	24.599	19.374	Administração pública direta	Não	Não	Não		Não						
220045	Alvorada do Gurgueia/PI	5.050	1.849	Empresa pública	Não	Não	Não			0	0	120.060	0	120.060	7.484.118
290100	Amargosa/BA	34.351	24.891	Administração pública direta	Não	Não	Não		Não	0	0				
290110	Amélia Rodrigues/BA	25.190	19.957	Administração pública direta	Não	Água e esgoto	Não		Não						1.095.450
290135	Andorinha/BA	14.414	6.208	Administração pública direta	Não	Esgoto	Não		Não	0	0	634.350	475.230	159.120	20.218.101
290170	Antônio Cardoso/BA	11.554	3.225	Administração pública direta	Não	Água e esgoto	Sim	Tx. no IPTU	Sim	0	0	500.000	500.000	0	16.621.500
240090	Antônio Martins/RN	6.907	3.784	Administração pública direta	Não	Não	Não		Não	0	0	146.880	146.880	0	10.957.337
250077	Aparecida/PB	7.676	3.638	Administração pública direta	Não	Não	Não		Não	0	0	192.623	180.023	12.600	8.262.697
290190	Aporá/BA	17.731	8.505	Administração pública direta	Não	Não									
290195	Apuarema/BA	7.459	5.117	Sociedade de economia mista com adminis	Não	Água	Não		Não	0	0	18.380	18.380	0	246.000
280030	Aracaju/SE	571.149	571.149	Empresa pública	Não	Não	Não		Sim	0	56.073	76.829.662	5.334.776	71.494.886	803.738.712
290205	Araças/BA	11.561	5.807	Administração pública direta	Não	Água e esgoto	Não			0	0	969.980	897.980	72.000	25.052.583
290210	Araci/BA	51.651	19.638	Administração pública direta	Não	Esgoto	Não		Não	0	0				
260105	Araçoiaba/PE	18.156	15.268	Administração pública direta	Não	Não	Não		Não			896.459	400.575	495.884	17.935.472
290220	Aramari/BA	10.036	5.125	Administração pública direta	Não	Não	Não		Não						
270030	Arapiraca/AL	214.006	181.481	Administração pública direta	Não	Esgoto	Sim	Tx. no IPTU	Não			4.122.215	3.948.925	173.290	267.861.811
230140	Aratuba/CE	11.529	3.769	Administração pública direta	Não	Não	Não		Não	0	0	192.492	116.280	76.212	20.264.017
290230	Aratuípe/BA	8.599	5.513	Administração pública direta	Não	Não	Não		Não	0	0	4.080	4.080	0	48.960
250110	Areia/PB	23.829	14.598	Administração pública direta	Não	Não	Não		Não	0	0	398.555	398.555	0	19.929.340
250120	Areial/PB	6.470	4.600	Administração pública direta	Não	Não	Não		Não	0	0	106.980	106.980	0	6.911.464
220105	Assunção do Piauí/PI	7.503	3.378	Administração pública direta	Não	Água	Não		Não	0	0	126.820	27.540	99.280	5.088.599
230170	Aurora/CE	24.566	11.825	Administração pública direta	Não	Não	Não								973.393
210120	Bacabal/MA	100.014	77.860	Administração pública direta	Não	Não	Não		Não	0	0				0
210125	Bacabeira/MA	14.925	3.324	Administração pública direta	Não	Água	Não		Não			224.445	224.445	0	19.657.725
290265	Banzaê/BA	11.814	4.042	Administração pública direta	Não	Água e esgoto	Não		Não			43.002	43.002	0	516.023
230190	Barbalha/CE	55.323	38.022	Administração pública direta	Não	Não	Não			0	0	1.355.846	0	1.355.846	89.924.588
250170	Barra de São Miguel/PB	5.611	2.364	Empresa pública	Não	Água e esgoto	Não		Não	0	0	134.460	134.460	0	8.979.187
290290	Barra do Choça/BA	34.788	22.407	Administração pública direta	Não	Esgoto	Não		Não	0	0	988.590	4.590	984.000	43.590.531
290270	Barra/BA	49.325	22.446	Administração pública direta	Sim	Água e esgoto	Não		Não			2.230.698	0	2.230.698	50.633.775
290323	Barro Alto/BA	13.612	6.712	Administração pública direta	Não	Não	Não		Não	0	0				350.000

TABELA Ge01a - INFORMAÇÕES GERAIS

ANO DE REFERÊNCIA
2010

Município		População total (IBGE)	População urbana (SNIS)	Natureza jurídica do órgão municipal responsável	Existência de algum serviço concedido	Órgão também presta serviço de água/esgoto?	Cobrança dos serviços			Receitas e despesas com serviçosde limpeza urbana					Despesa corrente da Prefeitura
							Regulares		Especiais	Receitas		Despesas, segundo o agente executor			
							Exis-tência	Forma	Exis-tência	Orçada	Arrecadada	Total	Público	Privado	
Código	Nome/UF	habitante	habitante							R\$/ano	R\$/ano	R\$/ano	R\$/ano	R\$/ano	
Região Nordeste		Ge001	Ge002	Ge054	Ge055	Ge056	Ge012	Ge013	Ge014	Ge005	Ge006	Ge007	Ge023	Ge009	Ge010
290327	Barrocas/BA	14.191	5.695	Administração pública direta	Não	Água e esgoto	Sim	Tx. no IPTU	Sim	0	0	775.000	775.000	0	24.445.535
230205	Barroquinha/CE	14.476	9.770	Administração pública direta	Não	Não	Não		Não	0	0	420.584	0	420.584	6.741.954
230220	Beberibe/CE	49.311	21.611	Administração pública direta	Não	Não	Não		Não	0	0	2.189.273	50.800	2.138.473	57.899.655
220155	Bela Vista do Piauí/PI	3.778	1.243	Administração pública direta	Não	Água	Não		Não			72.460	72.460	0	5.389.476
260170	Belo Jardim/PE	72.432	58.233	Administração pública direta	Não	Esgoto	Não		Não	0	0	1.575.070	1.178.775	396.295	73.287.000
250205	Bernardino Batista/PB	3.075	858	Administração pública direta	Sim	Não	Não		Não	0	0	302.400	31.200	271.200	7.300.000
260180	Betânia/PE	12.003	3.712	Administração pública direta	Não	Água e esgoto	Sim	Tx. no IPTU	Sim	10.590	10.590	167.227	167.227	0	23.437.421
220177	Boa Hora/PI	6.296	1.524	Administração pública direta	Não	Água e esgoto	Não		Não	0	0	242.000	242.000	0	5.532.000
230240	Boa Viagem/CE	52.498	26.604	Administração pública direta	Não	Água e esgoto	Não		Não						53.223.830
290395	Bom Jesus da Serra/BA	10.113	2.768	Administração pública direta	Não	Não	Não		Não	0	0	69.375	0	69.375	13.500.000
240170	Bom Jesus/RN	9.440	6.768	Administração pública direta	Não	Água e esgoto	Não		Não			120.060	0	120.060	1.440.720
250230	Bom Sucesso/PB	5.035	2.030	Administração pública direta	Não	Não	Não		Não	0	0	174.420	174.420	0	14.470.000
290400	Boninal/BA	13.695	4.607	Administração pública direta	Não	Água	Não		Não	0	0	634.130	250.410	383.720	7.971.258
250240	Bonito de Santa Fé/PB	10.804	7.399	Administração pública direta	Não	Água	Não		Não	0	0	333.480	333.480	0	18.264.369
230250	Brejo Santo/CE	45.193	28.055	Administração pública direta	Não	Não	Não		Não			2.599.887	2.599.887	0	69.578.032
290450	Brotas de Macaúbas/BA	10.717	3.118	Administração pública direta	Não	Esgoto	Não		Não	0	0	511.630	511.630	0	
290460	Brumado/BA	64.602	45.131	Administração pública direta	Não	Não	Não		Não	0	0	176.337	0	176.337	2.116.039
210230	Buriti Bravo/MA	22.899	17.014	Administração pública direta	Não	Não	Não		Não	0	0	315.000	315.000	0	
250310	Cabaceiras/PB	5.035	2.217	Administração pública direta	Não	Não	Não		Não	900	600	93.600	93.600	0	7.375.055
220205	Cabeceiras do Piauí/PI	9.928	1.657	Administração pública direta	Não	Não	Não		Não						
250320	Cabedelo/PB	57.944	57.936	Administração pública direta	Não	Não	Não		Não			449.875	0	449.875	
260290	Cabo de Santo Agostinho/PE	185.025	167.783	Administração pública direta	Não	Água e esgoto	Sim	Tx. no IPTU	Não	3.500.000	1.792.199	13.140.205	0	13.140.205	186.243.210
260300	Cabrobó/PE	30.873	19.798	Administração pública direta	Não	Não	Não		Não	0	0	2.069.398	2.069.398	0	32.667.830
290515	Caetanos/BA	13.639	3.291	Administração pública direta	Não	Água e esgoto	Não		Não			406.000	0	406.000	12.472.783
240200	Caicó/RN	62.709	57.461	Administração pública direta	Não	Esgoto	Sim	Tx. no IPTU	Não	4.285.000	985.406	5.002.516	5.002.516	0	59.673.525
290540	Cairu/BA	15.374	8.147	Administração pública direta	Sim	Não	Não		Não	0	0			0	0
220207	Cajazeiras do Piauí/PI	3.343	1.112	Administração pública direta	Não	Água e esgoto	Não		Não			9.000	9.000	0	80.000
290570	Camaçari/BA	242.970	231.973	Empresa pública	Não	Não	Sim	Tx. no IPTU	Sim	3.177.737	4.643.614	42.831.642	9.819.654	33.011.989	462.902.918
260350	Camocim de São Félix/PE	17.104	14.327	Administração pública direta	Não	Não	Não		Não	13.000	11.440	387.612	231.657	155.955	16.321.025
230260	Camocim/CE	60.158	44.657	Administração pública direta	Não	Água e esgoto	Não		Não	0	0	128.000	0	128.000	
250400	Campina Grande/PB	385.213	367.209	Administração pública direta	Não	Não	Sim	Tx. no IPTU	Não	3.000.000	1.813.891	10.373.919	0	10.373.919	407.657.154
220210	Campinas do Piauí/PI	5.408	1.807	Administração pública direta	Não	Não	Não		Não						
270140	Campo Alegre/AL	50.816	22.161	Administração pública direta	Não	Água e esgoto	Não		Não			2.169.327	2.166.677	2.650	42.874.664
290600	Campo Formoso/BA	66.616	24.863	Administração pública direta	Não	Não	Não		Não			418.630	0	418.630	5.023.560
220220	Campo Maior/PI	45.177	33.521	Administração pública direta	Não	Não	Não		Não			55.000	55.000	0	320.000
230270	Campos Sales/CE	26.506	19.081	Administração pública direta	Não	Não	Não		Não						
260360	Camutanga/PE	8.156	6.534	Empresa pública	Não	Não	Sim	Tx. no IPTU	Não	5.682	2.386				
290660	Candiba/BA	13.210	7.725	Administração pública direta	Não	Não	Não		Não	0	0	222.196	222.196	0	7.504.047
240220	Canguaretama/RN	30.916	20.235	Administração pública direta	Não	Não	Sim	Tx. no IPTU	Não	0	0	241.328	0	241.328	38.021.629

TABELA Ge01a - INFORMAÇÕES GERAIS

ANO DE REFERÊNCIA
2010

Município		População total (IBGE)	População urbana (SNIS)	Natureza jurídica do órgão municipal responsável	Existência de algum serviço concedido	Órgão também presta serviço de água/esgoto?	Cobrança dos serviços		Receitas e despesas com serviçosde limpeza urbana					Despesa corrente da Prefeitura	
							Regulares		Especiais	Receitas		Despesas, segundo o agente executor			
							Exis-tência	Forma	Exis-tência	Orçada	Arrecadada	Total	Público		Privado
Código	Nome/UF	habitante	habitante						R\$/ano	R\$/ano	R\$/ano	R\$/ano	R\$/ano		
Região Nordeste		Ge001	Ge002	Ge054	Ge055	Ge056	Ge012	Ge013	Ge014	Ge005	Ge006	Ge007	Ge023	Ge009	Ge010
280120	Canindé de São Francisco/SE	24.686	14.063	Administração pública direta	Não	Esgoto	Não		Não	0	0	3.131.520	3.131.520	0	
220230	Canto do Buriti/PI	20.020	11.130	Administração pública direta	Não	Não	Não		Não						
290685	Capela do Alto Alegre/BA	11.527	5.595	Administração pública direta	Não	Esgoto	Sim	Tx. em boleto		2.400	1.440	465.165	235.165	230.000	18.000.000
270170	Capela/AL	17.077	12.650	Administração pública direta	Não	Não	Não		Não	0	0	403.014	403.014	0	23.766.509
290690	Caravelas/BA	21.414	11.309	Administração pública direta	Não	Não	Não		Não			124.000	34.000	90.000	
290700	Cardeal da Silva/BA	8.899	2.901	Administração pública direta	Não	Não	Não		Não			720.000	0	720.000	
290710	Carinhanha/BA	28.380	12.585	Administração pública direta	Não	Não	Não		Não	0	0	890.187	0	890.187	28.400.560
230320	Caririçu/CE	26.393	14.031	Administração pública direta	Não	Não	Não		Não	0	0	641.520	125.598	515.922	23.646.572
230330	Cariús/CE	18.567	8.310	Administração pública direta	Não	Água e esgoto	Não			0	0	1.190.998	1.190.998	0	20.045.809
260390	Carnaíba/PE	18.574	7.624	Administração pública direta	Não	Não	Não		Sim	4.600	0				20.407.807
240240	Carnaúba dos Dantas/RN	7.429	6.028	Administração pública direta	Não	Não	Não		Não						
250410	Carrapateira/PB	2.378	1.713	Administração pública direta	Não	Não	Não		Não	0	0	19.748	19.748	0	6.070.863
290730	Castro Alves/BA	25.408	15.686	Administração pública direta	Não	Não	Não		Não	0	0	481.193	481.193	0	13.643.761
290750	Catu/BA	51.077	42.755	Administração pública direta	Não	Não	Não		Não	0	0	4.799.087	0	4.799.087	55.452.019
230370	Caucaia/CE	325.441	290.220	Administração pública direta	Não	Não	Não		Não	13.000.000	0	12.001.890	0	12.001.890	312.362.713
210300	Caxias/MA	155.129	118.534	Administração pública direta	Não	Não	Não		Não						
220265	Caxingó/PI	5.039	966	Administração pública direta	Não	Não	Não		Não						
240270	Cerro Corá/RN	10.916	4.742	Administração pública direta	Não	Não	Não		Não						
230395	Chorozinho/CE	18.915	11.426	Administração pública direta	Não	Não	Não		Não	0	0	614.911	0	614.911	22.249.620
290770	Chorrochó/BA	10.734	2.631	Administração pública direta	Não	Não	Não		Não	0	0	384.720	36.720	348.000	14.068.000
290790	Cipó/BA	15.755	11.287	Administração pública direta	Não	Não	Não		Não			906.526	8.400	898.126	21.675.925
210330	Codó/MA	118.038	81.045	Administração pública direta	Não	Não	Não		Não						2.200.000
210350	Colinas/MA	39.132	25.575	Administração pública direta	Não	Não	Não		Não	0	0	737.000	737.000	0	5.000.000
290820	Conceição da Feira/BA	20.391	13.137	Administração pública direta	Não	Não	Não		Não						
250460	Conde/PB	21.400	14.487	Administração pública direta	Não	Não	Sim	Tx. no IPTU	Não	390.000	190.000	1.686.160	416.160	1.270.000	17.000.000
250470	Congo/PB	4.687	2.942	Administração pública direta	Não	Esgoto	Sim	Tx. no IPTU	Não	5.000	2.500	0	0	0	300.000
290910	Coribe/BA	14.307	6.141	Administração pública direta	Não	Não	Não		Não	0	0	840.000	228.000	612.000	24.235.877
290920	Coronel João Sá/BA	17.066	7.043	Administração pública direta	Não	Não	Não		Não	0	0	376.604	376.604	0	85.313.460
220290	Corrente/PI	25.407	15.693	Administração pública direta	Não	Não	Não		Não	0	0	813.000	813.000	0	
290930	Correntina/BA	31.249	12.604	Administração pública direta	Não	Esgoto	Não		Sim	7.470	1.357	1.300.000	1.300.000	0	58.184.942
270230	Coruripe/AL	52.130	46.043	Administração pública direta	Não	Não	Não		Não			2.484.804	2.484.804	0	94.877.736
290940	Cotegipe/BA	13.636	6.648	Administração pública direta	Não	Não	Não		Não			141.600	111.600	30.000	18.050.248
290950	Cravolândia/BA	5.041	3.180	Administração pública direta	Não	Não	Não		Não	0	0	411.840	120.096	291.744	7.880.702
230423	Croatá/CE	17.069	9.038	Administração pública direta	Não	Não	Não		Não	0	0				886.696
230425	Cruz/CE	22.479	9.569	Administração pública direta	Não	Não	Não		Não	0	0	649.976	0	649.976	
240300	Cruzeta/RN	7.967	6.521	Administração pública direta	Não	Não	Não		Não	0	0	173.160	165.240	7.920	7.676.005
290990	Curaçá/BA	32.168	13.719	Administração pública direta	Não	Não	Não		Não	618.000	0	618.000	618.000	0	43.000.000
240310	Currais Novos/RN	42.652	37.777	Administração pública direta	Não	Água e esgoto	Sim	Tx. no IPTU	Não	90.000	80.600	1.469.895	0	1.469.895	37.311.138
291005	Dias d'Ávila/BA	66.440	62.473	Empresa pública	Não	Não	Não		Não	0	53.156	1.408.248	1.393.248	15.000	45.039.332

TABELA Ge01a - INFORMAÇÕES GERAIS

ANO DE REFERÊNCIA
2010

Município		População total (IBGE)	População urbana (SNIS)	Natureza jurídica do órgão municipal responsável	Existência de algum serviço concedido	Órgão também presta serviço de água/esgoto?	Cobrança dos serviços			Receitas e despesas com serviçosde limpeza urbana					Despesa corrente da Prefeitura
							Regulares		Especiais	Receitas		Despesas, segundo o agente executor			
							Exis-tência	Forma	Exis-tência	Orçada	Arrecadada	Total	Público	Privado	
Código	Nome/UF	habitante	habitante							R\$/ano	R\$/ano	R\$/ano	R\$/ano	R\$/ano	
Região Nordeste		Ge001	Ge002	Ge054	Ge055	Ge056	Ge012	Ge013	Ge014	Ge005	Ge006	Ge007	Ge023	Ge009	Ge010
260515	Dormentes/PE	16.917	6.004	Administração pública direta	Não	Não	Não		Não	0	0	247.860	247.860	0	20.932.561
210390	Duque Bacelar/MA	10.649	5.340	Administração pública direta	Não	Não	Não			0	0	365.500	0	365.500	9.887.077
291050	Entre Rios/BA	39.872	23.840	Administração pública direta	Não	Não	Não		Não						51.459.158
280210	Estância/SE	64.409	54.760	Administração pública direta	Não	Não	Não		Não						1.893.189
291072	Eunápolis/BA	100.196	93.413	Administração pública direta	Não	Não	Não		Não	0	0	0	0	0	112.166.490
230430	Farias Brito/CE	19.007	8.871	Administração pública direta	Não	Esgoto	Não		Não	0	0	764.240	0	764.240	28.213.837
291077	Feira da Mata/BA	6.184	3.243	Administração pública direta	Não	Não	Não		Não	0	0	160.640	160.640	0	8.387.713
291080	Feira de Santana/BA	556.642	510.635	Administração pública direta	Não	Não	Não		Não	0	0	17.310.610	0	17.310.610	
260550	Ferreiros/PE	11.430	9.162	Administração pública direta	Não	Não	Sim	Tx. no IPTU	Não	10.970	6.033				
220380	Flores do Piauí/PI	4.366	1.987	Administração pública direta	Não	Não	Não		Não	0	0	276.000	0	276.000	6.014.410
291100	Floresta Azul/BA	10.660	7.343	Administração pública direta	Não	Não	Não		Não	0	0	556.908	556.908	0	10.785.677
260570	Floresta/PE	29.285	19.973	Administração pública direta	Não	Não	Não		Não	0	0				1.800.000
220390	Floriano/PI	57.690	49.970	Administração pública direta	Não	Água	Não		Não	62.360		4.735.800	4.735.800	0	48.912.360
230435	Forquilha/CE	21.786	15.473	Administração pública direta	Não	Não	Não		Não	0	0	91.227	0	91.227	24.599.347
230440	Fortaleza/CE	2.452.185	2.452.185	Empresa pública	Sim	Não	Não		Sim			186.470.789	28.670.880	157.799.909	3.365.966.293
220415	Francisco Macedo/PI	2.879	1.159	Administração pública direta	Não	Água	Não		Não	0	0	108.732	0	108.732	4.501.459
240400	Frutoso Gomes/RN	4.233	2.812	Administração pública direta	Não	Não	Não		Não	1.500	100	216.000	216.000	0	14.185.000
230460	General Sampaio/CE	6.218	3.648	Administração pública direta	Não	Água e esgoto	Não		Não			457.840	457.840	0	
291130	Gentio do Ouro/BA	10.622	5.350	Administração pública direta	Não	Água	Não		Não	0	0	385.560	385.560	0	13.045.214
291150	Gongogi/BA	8.357	5.358	Administração pública direta	Não	Não	Não		Não			236.400	236.400	0	2.236.400
230490	Groaíras/CE	10.228	7.076	Administração pública direta	Não	Esgoto	Não		Não						
291165	Guajeru/BA	10.412	2.077	Administração pública direta	Não	Não	Não		Não	0	0	128.520	128.520	0	9.927.460
291170	Guanambi/BA	78.833	62.565	Administração pública direta	Não	Não	Não		Não	0	0	0	0	0	1.843.128
210500	Humberto de Campos/MA	26.189	10.506	Administração pública direta	Não	Não	Não		Não	0	0	494.003	494.003	0	25.188.481
291240	Ibipeba/BA	17.008	10.049	Administração pública direta	Não	Esgoto	Não		Não	415.000	0	360.000	360.000	0	19.888.825
291330	Ichu/BA	5.255	3.365	Administração pública direta	Não	Não	Não		Não	0	0			0	8.542.054
230540	Icó/CE	65.456	30.463	Administração pública direta	Não	Água e esgoto	Não		Não	0	0	1.433.445	0	1.433.445	62.756.520
270310	Igaci/AL	25.188	6.184	Administração pública direta	Não	Não	Não		Não			1.167.001	1.134.601	32.400	12.406.800
291350	Iguai/BA	25.705	14.580	Administração pública direta	Não	Não	Não		Não	0	0				
291360	Ilhéus/BA	184.236	155.281	Administração pública direta	Não	Não	Não		Não	0	0	5.498.790	4.820.450	678.340	1.339.445.833
210530	Imperatriz/MA	247.505	234.547	Administração pública direta	Não	Não	Não		Não	0	0	7.002.398	784.233	6.218.165	319.579.322
230560	Independência/CE	25.573	11.473	Administração pública direta	Não	Não	Não		Não			312.807	312.807	0	23.500.000
260710	Ingazeira/PE	4.496	2.456	Administração pública direta	Não	Não	Sim	Tx. no IPTU	Não	11.000	2.600	186.830	186.830	0	11.830.000
291370	Inhambupe/BA	36.306	15.635	Autarquia	Não	Não	Não		Não	0	0	1.930.777	1.473.034	457.743	36.216.566
230570	Ipaumirim/CE	12.009	7.133	Administração pública direta	Não	Não	Não		Não			466.710	0	466.710	3.179.815
291400	Ipirá/BA	59.343	29.009	Administração pública direta	Não	Não	Não		Não			1.795.120	0	1.795.120	58.353.196
240480	Ipueira/RN	2.077	1.889	Administração pública direta	Não	Não	Não		Não	0	0				421.226
291440	Iraquara/BA	22.601	6.757	Administração pública direta	Não	Não	Não		Não	0	0	382.592	382.592	0	27.103.276
291450	Irará/BA	27.466	11.246	Administração pública direta	Não	Água e esgoto	Sim	Tx. no IPTU	Sim	0	0	672.113	672.113	0	31.617.644

TABELA Ge01a - INFORMAÇÕES GERAIS

ANO DE REFERÊNCIA
2010

Município		População total (IBGE)	População urbana (SNIS)	Natureza jurídica do órgão municipal responsável	Existência de algum serviço concedido	Órgão também presta serviço de água/esgoto?	Cobrança dos serviços		Receitas e despesas com serviçosde limpeza urbana					Despesa corrente da Prefeitura	
							Regulares		Especiais	Receitas		Despesas, segundo o agente executor			
							Exis-tência	Forma	Exis-tência	Orçada	Arrecadada	Total	Público		Privado
Código	Nome/UF	habitante	habitante							R\$/ano	R\$/ano	R\$/ano	R\$/ano	R\$/ano	
Região Nordeste		Ge001	Ge002	Ge054	Ge055	Ge056	Ge012	Ge013	Ge014	Ge005	Ge006	Ge007	Ge023	Ge009	Ge010
230610	Irauçuba/CE	22.324	14.343	Administração pública direta	Não	Não	Não		Não	0	0	28.260	0	28.260	203.041
291460	Irecê/BA	66.181	61.019	Administração pública direta	Não	Não	Não		Não			224.539	0	224.539	
280290	Itabaiana/SE	86.967	67.709	Administração pública direta	Não	Esgoto	Não		Não						78.149.804
280310	Itabi/SE	4.972	2.752	Administração pública direta	Não	Não	Não		Não	0	0	0	0	0	100
291480	Itabuna/BA	204.667	199.643	Administração pública direta	Sim	Não	Não			0	0	1.573.000	725.500	847.500	198.336.461
291490	Itacaré/BA	24.318	13.642	Administração pública direta	Não	Não	Não			0	0	1.193.238	786.575	406.663	26.098.694
230620	Itaíçaba/CE	7.316	4.279	Administração pública direta	Não	Não	Não		Não	0	0	231.584	155.270	76.314	13.118.931
240485	Itajá/RN	6.932	5.701	Administração pública direta	Não	Não	Não		Não	0	0	396.800	368.000	28.800	9.462.714
291550	Itajuipe/BA	21.081	16.839	Administração pública direta	Não	Não	Não		Não	0	0	593.006	226.160	366.846	
291680	Itarantim/BA	18.539	15.302	Administração pública direta	Não	Não	Não		Não						18.600.000
210542	Itinga do Maranhão/MA	24.863	17.640	Administração pública direta	Não	Não	Não		Não						
291690	Itiruçu/BA	12.693	9.526	Administração pública direta	Não	Esgoto	Não		Não	0	0	128.520	128.520	0	1.304.450
291733	Iuiú/BA	10.900	5.284	Administração pública direta	Não	Não	Não		Não			722.000	722.000	0	16.000.000
260790	Jaboatão dos Guararapes/PE	644.620	630.595	Administração pública direta	Não	Não	Sim	Tx. no IPTU	Não	5.375.000	6.043.015	29.160.468	0	29.160.468	536.638.499
291750	Jacobina/BA	79.247	55.868	Administração pública direta	Sim	Água e esgoto	Não		Não	0	0	4.660.400	63.744	4.596.656	
291760	Jaguaquara/BA	51.011	38.850	Administração pública direta	Não	Não	Não		Não			3.214.000	3.214.000	0	42.880.074
230690	Jaguaribe/CE	34.409	23.268	Administração pública direta	Não	Não	Não		Não	0	0	1.304.022	442.275	861.747	36.902.773
291790	Jandaíra/BA	10.331	6.147	Administração pública direta	Não	Não	Não		Não	0	0	900.000	900.000	0	8.000.000
230720	Jati/CE	7.660	4.489	Administração pública direta	Não	Não	Não		Não	0	0	210.000	210.000	0	9.514.208
260805	Jatobá/PE	13.963	6.082	Administração pública direta	Não	Água e esgoto	Não		Não						
291800	Jequié/BA	151.895	139.426	Administração pública direta	Não	Não	Não		Não			5.576.766	0	5.576.766	
230725	Jijoca de Jericoacoara/CE	17.002	5.556	Administração pública direta	Não	Não	Não		Não	0	0	614.760	409.560	205.200	25.464.320
250750	João Pessoa/PB	723.515	720.785	Autarquia	Não	Não	Sim	Tx. em boleto	Sim	16.184.799	8.496.157	70.215.205	26.235.783	43.979.422	993.657.744
230730	Juazeiro do Norte/CE	249.939	240.128	Administração pública direta	Não	Não	Não		Não	0	0	8.359.755	5.060.000	3.299.755	212.973.555
291840	Juazeiro/BA	197.965	160.775	Administração pública direta	Não	Não	Sim	Tx. em boleto	Não	190.000	22.000	15.076.000	5.240.000	9.836.000	230.000.000
291845	Jucuruçu/BA	10.290	2.292	Administração pública direta	Não	Água e esgoto	Não		Não	0	0	330.480	330.480	0	12.675.413
240610	Jucurutu/RN	17.692	10.567	Administração pública direta	Não	Não	Não		Não						
220552	Júlio Borges/PI	5.373	1.618	Administração pública direta	Não	Não	Não		Não						
291855	Jussari/BA	6.474	4.876	Administração pública direta	Não	Água e esgoto	Não		Não	0	0	353.047	353.047	0	9.412.878
291860	Jussiape/BA	8.031	3.068	Administração pública direta	Não	Não	Sim	Outra forma	Não	191.815	19.384	427.860	427.860	0	10.000.785
291870	Lafaiete Coutinho/BA	3.901	2.104	Administração pública direta	Não	Esgoto	Não		Não	0	0	227.250	227.250	0	7.057.936
280350	Lagarto/SE	94.861	48.867	Administração pública direta	Não	Não	Não		Não	0	0				
240620	Lagoa d'Anta/RN	6.227	3.982	Administração pública direta	Não	Não	Não		Não	0	0	358.020	358.020	0	8.544.576
210592	Lagoa do Mato/MA	10.934	4.453	Administração pública direta	Não	Água	Não		Não	0	0	108.800	108.800	0	3.267.421
260860	Lagoa do Ouro/PE	12.132	6.029	Administração pública direta	Não	Esgoto	Não								
260875	Lagoa Grande/PE	22.760	10.416	Administração pública direta	Não	Não	Não		Não	0	0				
250830	Lagoa Seca/PB	25.900	10.570	Administração pública direta	Não	Água	Não		Sim			585.360	171.360	414.000	28.882.000
291880	Laje/BA	22.201	6.080	Administração pública direta	Sim	Não	Não		Não	0	0	586.110	284.551	301.559	
291900	Lajedinho/BA	3.936	1.245	Administração pública direta	Não	Não	Não		Não	0	0				8.741.351

TABELA Ge01a - INFORMAÇÕES GERAIS														ANO DE REFERÊNCIA 2010
-----------------------------------	--	--	--	--	--	--	--	--	--	--	--	--	--	---------------------------

Município		População total (IBGE)	População urbana (SNIS)	Natureza jurídica do órgão municipal responsável	Existência de algum serviço concedido	Órgão também presta serviço de água/esgoto?	Cobrança dos serviços			Receitas e despesas com serviçosde limpeza urbana					Despesa corrente da Prefeitura
							Regulares		Especiais	Receitas		Despesas, segundo o agente executor			
							Exis-tência	Forma	Exis-tência	Orçada	Arrecadada	Total	Público	Privado	
Código	Nome/UF	habitante	habitante							R\$/ano	R\$/ano	R\$/ano	R\$/ano	R\$/ano	
Região Nordeste		Ge001	Ge002	Ge054	Ge055	Ge056	Ge012	Ge013	Ge014	Ge005	Ge006	Ge007	Ge023	Ge009	Ge010
291905	Lajedo do Tabocal/BA	8.305	5.149	Administração pública direta	Não	Não	Não		Não	0	0	382.923	173.044	209.879	8.420.866
260880	Lajedo/PE	36.628	26.395	Administração pública direta	Não	Esgoto	Sim	Tx. no IPTU	Não			257.740	257.740	0	29.417.633
250840	Lastro/PB	2.841	1.335	Administração pública direta	Não	Esgoto	Não		Não	0	0	324.986	262.582	62.404	9.951.358
291920	Lauro de Freitas/BA	163.449	163.449	Administração pública direta	Não	Não	Não		Não	0	0	11.272.042	5.110.355	6.161.687	247.190.801
291930	Lençóis/BA	10.368	8.037	Empresa pública	Não	Não	Não								
230760	Limeiro do Norte/CE	56.264	32.483	Administração pública direta	Não	Água e esgoto	Não		Não	0	0	1.430.695	331.740	1.098.955	64.072.441
291950	Livramento de Nossa Senhora/BA	42.693	20.530	Administração pública direta	Não	Esgoto	Não		Não	0	0	559.993	559.993	0	39.934.396
250850	Livramento/PB	7.164	3.752	Administração pública direta	Não	Não	Não		Não	0	0	645.965	645.965	0	12.304.086
291955	Luis Eduardo Magalhães/BA	60.105	54.881	Administração pública direta	Não	Não	Sim	Tx. no IPTU	Não			2.632.482	0	2.632.482	
280370	Macambira/SE	6.401	3.063	Administração pública direta	Não	Esgoto	Não		Não	0	0	137.700	137.700	0	
270430	Maceió/AL	932.748	932.129	Autarquia	Sim	Não	Sim	Tx. no IPTU	Não	7.963.515	8.917.610	100.908.251	17.505.791	83.402.460	1.102.540.170
291992	Madre de Deus/BA	17.376	16.854	Administração pública direta	Não	Não	Não		Não			1.564.212	0	1.564.212	90.288.273
250870	Mãe d'Água/PB	4.019	1.569	Administração pública direta	Não	Água e esgoto	Não		Não	0	0	146.880	146.880	0	7.592.626
291995	Maetinga/BA	7.038	2.817	Administração pública direta	Não	Não	Não		Não	185.000	0	15.225	15.225	0	9.548.000
292000	Maiquinique/BA	8.782	6.916	Empresa pública	Não	Esgoto	Não		Não	0	0	31.255	31.255	0	375.060
292010	Mairi/BA	19.326	11.115	Administração pública direta	Não	Esgoto	Não		Não						1.170.877
292030	Malhada de Pedras/BA	8.468	3.234	Administração pública direta	Não	Não	Não		Não	0	0	183.000	183.000	0	10.841.932
280390	Malhador/SE	12.042	5.626	Administração pública direta	Não	Não	Não		Não	0	0	0	0	0	840.000
220590	Manoel Emídio/PI	5.213	3.315	Administração pública direta	Não	Não	Não		Não						
292040	Manoel Vitorino/BA	14.387	7.359	Administração pública direta	Não	Não	Não		Não	0	0	527.000	240.000	287.000	19.385.142
230765	Maracanau/CE	209.057	207.623	Administração pública direta	Não	Não	Não		Não	720.000	205.754	12.882.421	282.332	12.600.089	302.442.362
292060	Maragogipe/BA	42.815	25.093	Administração pública direta	Não	Não	Não					191.250	40.000	151.250	3.402.000
230770	Maranguape/CE	113.561	86.309	Administração pública direta	Não	Água	Não			0	0	2.761.750	1.916.356	845.394	87.885.541
270460	Maravilha/AL	10.284	5.137	Administração pública direta	Não	Não	Não		Não	0	0	744.000	600.000	144.000	14.269.184
292080	Marcionílio Souza/BA	10.500	5.312	Administração pública direta	Não	Não	Não		Não	0	0	460.000	460.000	0	15.702.338
240740	Martins/RN	8.218	5.036	Administração pública direta	Não	Não	Sim	Tx. no IPTU	Não	20.000	0	188.070	188.070	0	7.463.953
292090	Mascote/BA	14.640	11.679	Administração pública direta	Não	Não	Não		Não	0	0	720.000	600.000	120.000	8.246.458
250920	Massaranduba/PB	12.902	4.484	Administração pública direta	Não	Não	Não		Não	0	0	218.232	175.032	43.200	9.822.595
292100	Mata de São João/BA	40.183	29.825	Administração pública direta	Não	Não	Sim	Tx. no IPTU	Não						
210663	Matões do Norte/MA	13.794	4.679	Administração pública direta	Não	Não	Não		Não						
230820	Meruoca/CE	13.693	7.420	Administração pública direta	Não	Não	Não		Não			65.000	0	65.000	780.000
260930	Mirandiba/PE	14.308	7.141	Administração pública direta	Não	Não	Não		Não						
292145	Mirante/BA	10.507	1.809	Administração pública direta	Não	Esgoto	Não		Não	0	0	123.952	123.952	0	10.491.053
250960	Monte Horebe/PB	4.508	2.501	Administração pública direta	Não	Não									
250970	Monteiro/PB	30.852	20.261	Administração pública direta	Não	Não	Sim	Tx. no IPTU	Não	250.000	258.547	935.422	729.963	205.459	28.307.905
230870	Morada Nova/CE	62.065	35.401	Administração pública direta	Não	Não	Não		Não						1.533.249
260940	Moreno/PE	56.696	50.197	Administração pública direta	Não	Não	Não								
220667	Morro do Chapéu do Piauí/PI	6.499	2.298	Administração pública direta	Não	Água	Não		Não	0	0	64.222	64.222	0	8.390.006
240800	Mossoró/RN	259.815	237.241	Administração pública direta	Não	Não	Sim	Tx. no IPTU	Não	642.600	632.961	10.967.570	6.818.135	4.149.435	271.360.778

TABELA Ge01a - INFORMAÇÕES GERAIS

ANO DE REFERÊNCIA
2010

Município		População total (IBGE)	População urbana (SNIS)	Natureza jurídica do órgão municipal responsável	Existência de algum serviço concedido	Órgão também presta serviço de água/esgoto?	Cobrança dos serviços			Receitas e despesas com serviçosde limpeza urbana					Despesa corrente da Prefeitura
							Regulares		Especiais	Receitas		Despesas, segundo o agente executor			
							Exis-tência	Forma	Exis-tência	Orçada	Arrecadada	Total	Público	Privado	
Código	Nome/UF	habitante	habitante							R\$/ano	R\$/ano	R\$/ano	R\$/ano	R\$/ano	
Região Nordeste		Ge001	Ge002	Ge054	Ge055	Ge056	Ge012	Ge013	Ge014	Ge005	Ge006	Ge007	Ge023	Ge009	Ge010
292190	Mucugê/BA	10.545	4.180	Administração pública direta	Não	Água e esgoto	Não		Não	0	0	230.000	230.000	0	16.607.741
292210	Mundo Novo/BA	24.395	13.564	Administração pública direta	Não	Água	Não		Não			1.362.265	0	1.362.265	22.000.000
292220	Muniz Ferreira/BA	7.317	3.394	Administração pública direta	Não	Água	Não		Não	0	0	56.559	0	56.559	1.197.845.600
240810	Natal/RN	803.739	803.739	Sociedade de economia mista com adminis	Sim	Não	Sim	Tx. no IPTU	Sim	39.127.422	24.954.318	111.408.825	51.122.887	60.285.938	1.156.943.157
260950	Nazaré da Mata/PE	30.796	27.182	Administração pública direta	Não	Não	Não		Não			817.053	817.053	0	
251000	Nazarezinho/PB	7.280	3.184	Administração pública direta	Não	Esgoto	Não		Não			245.142	245.142	0	8.422.498
240820	Nisia Floresta/RN	23.784	9.380	Administração pública direta	Não	Não	Sim	Tx. no IPTU	Não	300.000	546.863	840.200	827.000	13.200	28.926.547
292265	Nordestina/BA	12.371	3.921	Administração pública direta	Não	Esgoto	Não		Não	0	0	50.000	50.000	0	650.000
280480	Nossa Senhora do Socorro/SE	160.827	155.823	Empresa pública	Não	Não	Não		Não	0	0	13.278.659	0	13.278.659	135.000.000
210725	Nova Colinas/MA	4.885	2.210	Administração pública direta	Não	Água	Não		Não						
240830	Nova Cruz/RN	35.490	24.380	Administração pública direta	Não	Esgoto	Não		Sim	0	0	910.000	910.000	0	
230920	Nova Olinda/CE	14.256	9.696	Administração pública direta	Não	Não	Não		Não	0	0	590.739	262.694	328.045	16.345.924
251030	Nova Palmeira/PB	4.361	2.552	Empresa pública	Não	Não	Não		Não	0	0	190.000	190.000	0	6.000.000
292285	Nova Redenção/BA	8.034	5.237	Administração pública direta	Não	Não	Não		Não	0	0	670.000	670.000	0	10.479.520
230945	Ocara/CE	24.007	7.605	Administração pública direta	Não	Não	Não		Não	28.100.000	0	138.502	138.502	0	29.191.619
260960	Olinda/PE	377.779	370.332	Administração pública direta	Não	Não	Sim	Tx. no IPTU	Não	7.296.000	6.311.367	12.310.012	734.400	11.575.612	355.630.688
292320	Oliveira dos Brejinhos/BA	21.831	6.584	Administração pública direta	Não	Água e esgoto	Não		Não	0	0	598.000	260.000	338.000	22.000.000
270610	Ouro Branco/AL	10.912	6.880	Administração pública direta	Não	Não	Não		Não	0	0	780.000	780.000	0	13.574.509
240850	Ouro Branco/RN	4.699	3.258	Administração pública direta	Não	Não	Sim	Tx. no IPTU	Não	12.000.000	7.984.856	0	0	0	6.292.174
230970	Pacatuba/CE	72.299	62.095	Administração pública direta	Não	Não	Não		Não	0	0	1.186.877	1.186.877	0	61.793.619
280490	Pacatuba/SE	13.137	2.688	Administração pública direta	Não	Não	Não		Não						
231000	Palhano/CE	8.866	4.515	Administração pública direta	Não	Água	Não		Não	0	0	606.000	606.000	0	12.728.571
231030	Parambu/CE	31.309	14.106	Administração pública direta	Não	Não	Não		Não	1.316.400	0	1.316.400	645.000	671.400	38.600.000
220770	Parnaíba/PI	145.705	137.485	Administração pública direta	Não	Não	Sim	Tx. no IPTU	Não		50.933	5.093.336	0	5.093.336	
240325	Parnamirim/RN	202.456	202.456	Administração pública direta	Não	Não	Sim	Tx. no IPTU	Não	2.800.000	1.820.626	7.703.540	0	7.703.540	233.910.797
251080	Patos/PB	100.674	97.278	Administração pública direta	Não	Não	Não		Não	0	0	2.118.772	79.920	2.038.852	74.343.336
261060	Paudalho/PE	51.357	36.332	Administração pública direta	Não	Água	Não		Sim	0	0	1.059.000	909.000	150.000	36.000.000
292400	Paulo Afonso/BA	108.396	93.404	Administração pública direta	Não	Não	Não		Não	0	0	8.129.516	600.000	7.529.516	149.159.770
210810	Paulo Ramos/MA	20.079	10.825	Administração pública direta	Não	Não	Não		Não	0	0	65.000	65.000	0	780.000
292405	Pé de Serra/BA	13.752	5.174	Administração pública direta	Não	Não	Não		Não	0	0	1.166.140	1.166.140	0	12.943.500
251110	Pedra Lavrada/PB	7.475	3.075	Administração pública direta	Não	Esgoto	Não		Não	0	0	89.715	89.715	0	
280500	Pedra Mole/SE	2.974	1.197	Administração pública direta	Não	Esgoto	Não		Não	0	0	0	0	0	10
251120	Pedras de Fogo/PB	27.032	16.358	Administração pública direta	Não	Não	Sim	Tx. no IPTU	Não	91.840	21.853	479.481	465.081	14.400	35.472.502
270670	Penedo/AL	60.378	45.020	Administração pública direta	Não	Não	Não		Não						
261090	Pesqueira/PE	62.931	45.126	Administração pública direta	Sim	Não	Sim	Tx. no IPTU	Sim	1.500.000	350.000	1.293.200	350.000	943.200	15.000.000
220800	Picos/PI	73.414	58.307	Administração pública direta	Não	Esgoto	Não		Não	0	0	1.671.760	1.671.760	0	81.034.548
251140	Picuí/PB	18.222	12.120	Administração pública direta	Não	Esgoto	Não		Não	0	0	502.076	198.200	303.876	22.879.777
251160	Pilões/PB	6.978	3.332	Administração pública direta	Não	Não	Não		Não						9.136.375
292450	Pindai/BA	15.628	4.319	Administração pública direta	Não	Não	Não		Não	0	0				

TABELA Ge01a - INFORMAÇÕES GERAIS ANO DE REFERÊNCIA
2010

Município		População total (IBGE)	População urbana (SNIS)	Natureza jurídica do órgão municipal responsável	Existência de algum serviço concedido	Órgão também presta serviço de água/esgoto?	Cobrança dos serviços			Receitas e despesas com serviçosde limpeza urbana					Despesa corrente da Prefeitura
							Regulares		Especiais	Receitas		Despesas, segundo o agente executor			
							Exis-tência	Forma	Exis-tência	Orçada	Arrecadada	Total	Público	Privado	
Código	Nome/UF	habitante	habitante						R\$/ano	R\$/ano	R\$/ano	R\$/ano	R\$/ano		
Região Nordeste		Ge001	Ge002	Ge054	Ge055	Ge056	Ge012	Ge013	Ge014	Ge005	Ge006	Ge007	Ge023	Ge009	Ge010
270700	Pindoba/AL	2.866	1.637	Administração pública direta	Não	Não	Não		Não	0	0	82.990	82.990	0	8.381.599
231085	Pindoretama/CE	18.683	11.280	Administração pública direta	Sim	Água	Não		Não	0	0				967.452
210860	Pinheiro/MA	78.162	46.487	Administração pública direta	Não	Não	Não		Não	0	0	2.004.438	2.004.438	0	69.000.000
210870	Pio XII/MA	22.016	12.459	Administração pública direta	Não	Não	Não		Não	150.000	15.250	1.247.448	550.800	696.648	26.841.014
231090	Piquet Carneiro/CE	15.467	7.440	Administração pública direta	Não	Não	Não			0	0	0	0	0	461.607
280530	Pirambu/SE	8.369	4.906	Administração pública direta	Não	Não	Não		Não	0	0	445.286	445.286	0	3.132.697
251200	Pocinhos/PB	17.032	9.618	Administração pública direta	Não	Não	Não		Não	0	0	330.000	330.000	0	
251203	Poço Dantas/PB	3.751	977	Administração pública direta	Não	Água	Não		Não	0	0	120.000	120.000	0	15.062.500
251207	Poço de José de Moura/PB	3.978	1.425	Administração pública direta	Não	Água e esgoto	Não		Não						
280540	Poço Redondo/SE	30.880	8.538	Administração pública direta	Não	Não	Não			0	0	623.820	449.820	174.000	25.972.003
280550	Poço Verde/SE	21.983	12.312	Administração pública direta	Não	Esgoto	Não		Não			955.949	633.420	322.529	22.531.906
292520	Pojuca/BA	33.066	28.378	Administração pública direta	Não	Esgoto	Não		Não	0	0	2.536.210	1.226.500	1.309.710	
251210	Pombal/PB	32.110	25.753	Administração pública direta	Não	Não	Não		Não	935.297	0	935.297	382.360	552.937	13.834.942
241020	Portalegre/RN	7.320	3.843	Sociedade de economia mista com adminis	Não	Não	Não		Não	0	0	286.000	191.000	95.000	5.000.000
280560	Porto da Folha/SE	27.146	9.955	Administração pública direta	Não	Esgoto	Não		Não	0	0	1.692.871	1.463.388	229.483	29.592.024
241025	Porto do Mangue/RN	5.217	3.027	Administração pública direta	Não	Água e esgoto	Não		Não						
292560	Presidente Dutra/BA	13.750	9.056	Administração pública direta	Não	Não	Não		Não			588.000	588.000	0	16.698.438
292570	Presidente Jânio Quadros/BA	13.652	4.198	Administração pública direta	Não	Não	Não		Não	0	0	9.557	9.557	0	15.483.186
241030	Presidente Juscelino/RN	8.768	5.313	Administração pública direta	Não	Não	Não			0	0	661.300	661.300	0	13.505.485
261140	Primavera/PE	13.439	8.579	Administração pública direta	Não	Esgoto	Sim	Tx. no IPTU	Não	1.000	3.031	427.963	427.963	0	14.862.294
280570	Propriá/SE	28.451	24.390	Administração pública direta	Não	Não	Não		Não	0	0	1.139.319	545.319	594.000	16.063.184
292590	Quijingue/BA	27.228	6.377	Administração pública direta	Não	Não	Não		Não						
251260	Quixabá/PB	1.699	633	Administração pública direta	Não	Água	Não			0	0	306.000	196.000	110.000	16.302.696
261153	Quixaba/PE	6.739	2.495	Administração pública direta	Não	Esgoto	Não		Sim	69.500	17.800	239.905	183.505	56.400	10.914.005
292593	Quixabeira/BA	9.554	3.663	Administração pública direta	Não	Não	Não		Não	0	0	25.070	25.070	0	6.000.000
231135	Quixelô/CE	15.000	4.929	Administração pública direta	Não	Água e esgoto	Não		Não						20.547.493
292595	Rafael Jambeiro/BA	22.874	6.850	Administração pública direta	Não	Esgoto	Não		Não	0	0	437.110	293.110	144.000	29.682.709
261160	Recife/PE	1.537.704	1.537.704	Empresa pública	Não	Não	Sim	Tx. no IPTU	Sim	61.000.000	62.170.949	178.843.024	15.585.385	163.257.639	2.409.192.289
261170	Riacho das Almas/PE	19.162	8.762	Administração pública direta	Não	Não	Não		Não			883.544	0	883.544	18.864.380
292690	Rio do Pires/BA	11.918	5.267	Administração pública direta	Não	Não	Não		Não	0	0	676.540	676.540	0	
261190	Rio Formoso/PE	22.151	13.373	Empresa pública	Não	Não	Não								
270770	Rio Largo/AL	68.481	55.947	Administração pública direta	Não	Não	Sim	Tx. no IPTU		363.307	26.426	2.074.389	1.009.800	1.064.589	
292700	Rio Real/BA	37.164	23.310	Administração pública direta	Não	Não	Sim	Tx. no IPTU	Não	141.388	178.244	1.018.000	853.740	164.260	36.247.907
241100	Rodolfo Fernandes/RN	4.418	3.734	Administração pública direta	Não	Esgoto	Não		Não						
231180	Russas/CE	69.833	44.952	Empresa pública	Não	Não	Não		Não	1.690.000	2.917.075	2.526.974	2.106.974	420.000	68.388.855
251300	Salgadinho/PB	3.508	1.203	Administração pública direta	Não	Água	Não			0	0	238.680	238.680	0	9.661.798
292740	Salvador/BA	2.675.656	2.674.923	Administração pública direta	Sim	Não	Sim	Tx. no IPTU	Não	70.969.000	69.568.745	237.925.448	52.109.000	185.816.448	2.965.720.904
292750	Santa Bárbara/BA	19.064	8.669	Administração pública direta	Não	Esgoto	Não		Não	0	0	473.600	473.600	0	12.500.000
292760	Santa Brígida/BA	15.060	5.611	Administração pública direta	Não	Esgoto									

TABELA Ge01a - INFORMAÇÕES GERAIS

ANO DE REFERÊNCIA
2010

Município		População total (IBGE)	População urbana (SNIS)	Natureza jurídica do órgão municipal responsável	Existência de algum serviço concedido	Órgão também presta serviço de água/esgoto?	Cobrança dos serviços		Receitas e despesas com serviçosde limpeza urbana					Despesa corrente da Prefeitura	
							Regulares		Especiais	Receitas		Despesas, segundo o agente executor			
							Exis-tência	Forma	Exis-tência	Orçada	Arrecadada	Total	Público		Privado
Código	Nome/UF	habitante	habitante						R\$/ano	R\$/ano	R\$/ano	R\$/ano	R\$/ano		
Região Nordeste		Ge001	Ge002	Ge054	Ge055	Ge056	Ge012	Ge013	Ge014	Ge005	Ge006	Ge007	Ge023	Ge009	Ge010
292780	Santa Cruz da Vitória/BA	6.673	5.076	Administração pública direta	Não	Água e esgoto	Não		Não	0	0	267.000	200.000	67.000	7.519.777
292790	Santa Inês/BA	10.363	9.514	Administração pública direta	Não	Não	Não		Não	0	0	794.642	544.642	250.000	6.000.000
251340	Santa Luzia/PB	14.719	13.479	Administração pública direta	Não	Esgoto	Não		Não	0	0	29.876	0	29.876	13.778.715
292810	Santa Maria da Vitória/BA	40.309	23.816	Administração pública direta	Não	Não	Não		Não	298.000	0				39.209.782
261270	Santa Maria do Cambucá/PE	13.021	3.275	Administração pública direta	Não	Não	Sim	Tx. no IPTU	Não	6.000	47.490	483.351	0	483.351	12.825.419
292840	Santa Rita de Cássia/BA	26.250	14.907	Administração pública direta	Não	Não	Não		Não	0	0	1.367.220	1.338.660	28.560	28.789.406
231210	Santana do Cariri/CE	17.170	8.822	Administração pública direta	Não	Não	Não		Não	0	0	443.655	170.000	273.655	22.099.285
270800	Santana do Ipanema/AL	44.932	27.185	Administração pública direta	Não	Não	Não		Não						38.000.000
241142	Santana do Seridó/RN	2.526	1.653	Administração pública direta	Não	Não	Não		Não	0	0	53.760	53.760	0	1.287.000
251360	Santana dos Garrotes/PB	7.266	3.736	Administração pública direta	Não	Não	Não		Não	0	0	183.000	183.000	0	18.217.507
251365	Santarém/PB	2.615	840	Administração pública direta	Não	Água	Não		Não	0	0	366.000	366.000	0	8.184.317
292870	Santo Antônio de Jesus/BA	90.985	79.299	Administração pública direta	Não	Não	Não		Não	0	0	3.855.259	240.158	3.615.102	
292880	Santo Estêvão/BA	47.880	27.690	Administração pública direta	Não	Não	Não		Não	0	0				1.112.200
292890	São Desidério/BA	27.659	8.633	Administração pública direta	Não	Não	Não		Não			174.072	174.072	0	54.448.928
220960	São Félix do Piauí/PI	3.069	1.641	Administração pública direta	Não	Não	Não		Não	0	0	9.000	9.000	0	100.000
220965	São Francisco de Assis do Piauí/PI	5.567	1.429	Administração pública direta	Não	Não	Não		Não			21.500	21.500	0	258.000
251398	São Francisco/PB	3.364	1.363	Administração pública direta	Não	Água	Não		Não	0	0	247.618	247.618	0	6.351.626
241200	São Gonçalo do Amarante/RN	87.668	74.099	Administração pública direta	Não	Não	Sim	Tx. no IPTU		235.000	222.000	4.546.453	0	4.546.453	
292930	São Gonçalo dos Campos/BA	33.283	16.505	Administração pública direta	Não	Não	Não		Não						
220985	São João da Canabrava/PI	4.445	1.233	Administração pública direta	Não	Não	Não		Não	0	0				63.240
211107	São João do Soter/MA	17.238	6.646	Administração pública direta	Não	Água	Não		Não	0	0	539.808	539.808	0	27.150.558
241220	São José de Mipibu/RN	39.776	18.232	Administração pública direta	Não	Não	Sim	Tx. no IPTU		50.000	33.000				60.047.600
221005	São José do Divino/PI	5.148	2.710	Administração pública direta	Não	Não	Não		Não	0	0	82.500	10.500	72.000	7.238.478
221020	São José do Piauí/PI	6.591	1.929	Administração pública direta	Não	Não	Não		Não	0	0	228.600	0	228.600	7.039.005
251445	São José dos Ramos/PB	5.508	2.373	Administração pública direta	Não	Esgoto	Não		Não	0	0	156.060	156.060	0	6.030.431
261370	São Lourenço da Mata/PE	102.895	96.777	Administração pública direta	Não	Não	Não		Não						
211130	São Luís/MA	1.014.837	958.522	Administração pública direta	Não	Não	Não		Não			67.628.397	0	67.628.397	
251490	São Mamede/PB	7.748	5.929	Administração pública direta	Não	Não	Não		Não	0	0	190.140	190.140	0	
292940	São Miguel das Matas/BA	10.414	3.360	Administração pública direta	Não	Não	Não		Não						
251500	São Miguel de Taipu/PB	6.696	2.977	Administração pública direta	Não	Água e esgoto	Não		Não	0	0	78.630	78.630	0	394.000
280700	São Miguel do Aleixo/SE	3.698	1.747	Administração pública direta	Não	Não	Não		Não	0	0	160.750	28.189	132.561	6.064.381
270860	São Miguel dos Campos/AL	54.577	52.566	Administração pública direta	Não	Não	Não		Não	0	0	3.028.224	3.028.224	0	82.681.081
241270	São Pedro/RN	6.235	3.494	Administração pública direta	Não	Não	Não		Não						
211160	São Raimundo das Mangabeiras/MA	17.474	12.533	Administração pública direta	Não	Não	Não		Não	0	0	90.000	0	90.000	1.080.000
251510	São Sebastião de Lagoa de Roça/PB	11.041	4.659	Administração pública direta	Não	Não	Não		Não			72.000	72.000	0	12.569.888
270890	Satuba/AL	14.603	12.792	Administração pública direta	Não	Esgoto	Não		Não						
211172	Satubinha/MA	11.990	3.634	Administração pública direta	Não	Água e esgoto	Não		Não	160.640	0	155.747	155.747	0	
241340	Serra Negra do Norte/RN	7.770	4.997	Administração pública direta	Não	Água e esgoto	Não		Não	0	0				400.855
293040	Serra Preta/BA	15.401	6.920	Administração pública direta	Não	Não	Não		Não	0	0	581.900	581.900	0	17.808.482

TABELA Ge01a - INFORMAÇÕES GERAIS

ANO DE
REFERÊNCIA
2010

Município		População total (IBGE)	População urbana (SNIS)	Natureza jurídica do órgão municipal responsável	Existência de algum serviço concedido	Órgão também presta serviço de água/esgoto?	Cobrança dos serviços			Receitas e despesas com serviçosde limpeza urbana					Despesa corrente da Prefeitura
							Regulares		Especiais	Receitas		Despesas, segundo o agente executor			
							Existência	Forma	Existência	Orçada	Arrecadada	Total	Público	Privado	
Código	Nome/UF	habitante	habitante						R\$/ano	R\$/ano	R\$/ano	R\$/ano	R\$/ano		
Região Nordeste		Ge001	Ge002	Ge054	Ge055	Ge056	Ge012	Ge013	Ge014	Ge005	Ge006	Ge007	Ge023	Ge009	Ge010
261390	Serra Talhada/PE	79.232	61.275	Administração pública direta	Sim	Não	Sim	Tx. no IPTU	Não	0	0				1.816.350
241350	Serrinha/RN	6.581	2.121	Administração pública direta	Não	Não	Não		Não	0	0	110.160	110.160	0	9.974.930
293060	Serrolândia/BA	12.344	7.279	Administração pública direta	Não	Não	Não		Não	1.000	0	608.352	608.352	0	12.014.728
280710	Simão Dias/SE	38.702	20.426	Administração pública direta	Não	Não	Não		Não	0	0	690.822	690.822	0	7.686.671
261420	Sirinhaém/PE	40.296	21.484	Administração pública direta	Sim	Não	Não		Não						
293076	Sítio do Quinto/BA	12.592	5.172	Administração pública direta	Não	Não	Não		Não			48.175	48.175	0	578.100
231290	Sobral/CE	188.233	166.310	Administração pública direta	Não	Não	Não		Não	2.252.903	2.252.903	2.252.903	321.357	1.931.546	314.546.675
251620	Sousa/PB	65.803	51.881	Autarquia	Não	Água e esgoto	Não		Não	0	0	1.332.520	1.244.320	88.200	
293080	Souto Soares/BA	15.899	6.039	Administração pública direta	Não	Não	Não		Não			431.600	431.600	0	18.125.775
261460	Tabira/PE	26.427	19.769	Administração pública direta	Não	Esgoto	Sim	Tx. no IPTU	Não	155.400	22.069	478.375	459.577	18.798	26.793.613
261470	Tacaimbó/PE	12.725	7.085	Administração pública direta	Não	Não	Não		Não						9.096.005
293130	Tapiramutá/BA	16.516	12.784	Administração pública direta	Não	Não	Não		Não	0	0	600.000	600.000	0	21.111.758
270910	Taquarana/AL	19.020	7.314	Administração pública direta	Não	Não	Não		Não	0	0	294.000	294.000	0	
261500	Taquaritinga do Norte/PE	24.903	17.961	Administração pública direta	Não	Esgoto	Sim	Tx. no IPTU	Sim	60.000	15.000	764.400	764.400	0	21.000.000
251660	Tavares/PB	14.103	6.616	Administração pública direta	Não	Não	Não		Não	0	0	339.660	339.660	0	17.600.000
241415	Tenente Laurentino Cruz/RN	5.406	1.152	Administração pública direta	Não	Não	Sim	Tx. no IPTU	Não	30.000	50.616	268.431	268.431	0	9.646.222
293150	Teofilândia/BA	21.482	6.692	Administração pública direta	Não	Água e esgoto	Sim	Tx. no IPTU	Sim	0	0	600.000	600.000	0	5.667.763
221100	Teresina/PI	814.230	767.557	Autarquia	Não	Não	Não		Não			44.523.674	1.602.573	42.921.101	1.112.953.331
261530	Timbaúba/PE	53.825	46.367	Administração pública direta	Não	Esgoto	Não		Não						51.244.082
211220	Timon/MA	155.460	135.133	Administração pública direta	Não	Não	Não		Não	0	0				192.019.293
261550	Tracunhaém/PE	13.055	10.969	Administração pública direta	Não	Não	Sim	Tx. no IPTU	Não			605.415	0	605.415	14.085.103
231350	Trairi/CE	51.422	18.784	Administração pública direta	Não	Água	Não		Não	0	0	1.158.000	305.112	852.888	42.142.000
293240	Uibaí/BA	13.625	8.311	Administração pública direta	Não	Não	Não		Não			800.000	800.000	0	
251690	Uiraúna/PB	14.584	10.349	Administração pública direta	Não	Esgoto	Não		Não	0	0	465.710	229.344	236.366	14.240.229
231375	Umirim/CE	18.802	11.091	Administração pública direta	Sim	Não	Não		Não						65.474
293250	Una/BA	24.110	15.030	Administração pública direta	Não	Não	Sim	Tx. no IPTU	Não	13.863	25.621	358.020	0	358.020	29.790.731
241460	Upanema/RN	12.992	6.298	Administração pública direta	Não	Não	Não		Não	1.026.800	0	1.026.800	700.400	326.400	12.820.000
293270	Uruçuca/BA	19.837	15.779	Empresa pública	Não	Não	Não		Não						
293280	Utinga/BA	18.173	12.810	Administração pública direta	Não	Não	Não		Não	1.000	0	95.000	15.000	80.000	20.321.317
231395	Varjota/CE	17.593	14.416	Administração pública direta	Não	Água e esgoto	Não		Não	0	0	745.110	101.970	643.140	26.684.933
251710	Várzea/PB	2.504	1.835	Administração pública direta	Não	Água	Não		Não	0	0	183.000	183.000	0	13.471.770
241470	Várzea/RN	5.236	4.321	Administração pública direta	Não	Não	Não		Não						
293317	Varzedo/BA	9.109	3.364	Administração pública direta	Não	Esgoto	Não		Não	0	0	241.140	211.140	30.000	4.500.000
241480	Vera Cruz/RN	10.719	4.695	Administração pública direta	Não	Não	Não		Não	10.871	0	327.717	321.957	5.760	16.078.668
261620	Vertentes/PE	18.222	12.941	Administração pública direta	Não	Esgoto	Sim	Tx. no IPTU	Não						882.791
231410	Viçosa do Ceará/CE	54.955	17.827	Administração pública direta	Não	Água e esgoto	Não			73.100	52.540	73.100	73.100	0	1.179.654
270940	Viçosa/AL	25.407	18.313	Administração pública direta	Não	Esgoto	Não		Não	0	0	743.580	743.580	0	
251720	Vieirópolis/PB	5.045	996	Administração pública direta	Não	Água	Não		Não	0	0	180.590	180.590	0	6.617.227
293330	Vitória da Conquista/BA	306.866	274.739	Administração pública direta	Sim	Não	Não		Não			10.496.604	4.747.413	5.749.191	257.702.996

TABELA Ge01a - INFORMAÇÕES GERAIS

ANO DE REFERÊNCIA
2010

Município		População total (IBGE)	População urbana (SNIS)	Natureza jurídica do órgão municipal responsável	Existência de algum serviço concedido	Órgão também presta serviço de água/esgoto?	Cobrança dos serviços			Receitas e despesas com serviçosde limpeza urbana					Despesa corrente da Prefeitura
							Regulares		Especiais	Receitas		Despesas, segundo o agente executor			
							Exis-tência	Forma	Exis-tência	Orçada	Arrecadada	Total	Público	Privado	
Código	Nome/UF	habitante	habitante						R\$/ano	R\$/ano	R\$/ano	R\$/ano	R\$/ano		
Região Nordeste		Ge001	Ge002	Ge054	Ge055	Ge056	Ge012	Ge013	Ge014	Ge005	Ge006	Ge007	Ge023	Ge009	Ge010
261640	Vitória de Santo Antão/PE	129.974	113.429	Administração pública direta	Não	Não	Não		Não						87.389.714
211300	Vitorino Freire/MA	31.658	16.176	Administração pública direta	Não	Água	Não		Não	0					
221170	Wall Ferraz/PI	4.280	1.166	Administração pública direta	Não	Não	Não		Não			3.500	3.500	0	20.000
293345	Wanderley/BA	12.485	5.878	Administração pública direta	Não	Não	Não		Não	0	0	0	0	0	10.000.000
293350	Wenceslau Guimarães/BA	22.189	7.511	Administração pública direta	Não	Não	Não		Não	0	0	115.208	115.208	0	618.134

TABELA Ge01b
INFORMAÇÕES GERAIS (continuação)

TABELA Ge01b - INFORMAÇÕES GERAIS
(continuação)

ANO DE
REFERÊNCIA
2010

Município		Recursos federais recebidos para manejo de resíduos sólidos				Qtd. tot. trab. remun. de todo o manejo RSU, segundo agente executor.			Trabalhadores de frentes de trabalho temporárias									
									Exist. frentes	Frente 1			Frente 2			Frente 3		
Código	Nome/UF	Ocor- rência	Valor	Tipo	Aplicação	Total	Público	Privado		Qt. trab.	Duração	Serviço predominan- te	Qt. trab.	Duração	Serviço predominan- te	Qt. trab.	Duração	Serviço predominan- te
			R\$/ano			empreg.	empreg.	empreg.	empreg.		mês		empreg.	mês		empreg.	mês	
Região Nordeste		Ge025	Ge026	Ge028	Ge029	Ge058	Ge015	Ge016	Ge053	Ge030	Ge031	Ge033	Ge034	Ge035	Ge037	Ge038	Ge040	Ge042
220005	Acauá/PI	Não				11	11	0	Sim	3	4,0	Capina	1	1,0	Pint meio-fio			
290035	Adustina/BA	Não																
260030	Agrestina/PE	Não				71	67	4	Não									
250010	Água Branca/PB	Não							Sim	12	12,0		2	12,0		3	3,0	Limp boc lobo
220020	Água Branca/PI	Não							Sim	30	2,0							
290070	Alagoinhas/BA	Não				345	4	341	Sim	70	1,0	Varrição	70	1,0	Varrição			
210020	Alcântara/MA	Não				21	21	0	Não									
230060	Altaneira/CE	Não				17	0	17	Não									
260080	Altinho/PE																	
210043	Alto Alegre do Maranhão/MA	Não							Não									
220045	Alvorada do Gurgueia/PI	Não				8	0	8	Não									
290100	Amargosa/BA	Não				113	113	0	Não									
290110	Amélia Rodrigues/BA	Não				36			Não									
290135	Andorinha/BA	Não				69	43	26	Não									
290170	Antônio Cardoso/BA	Não				32	32	0	Sim	12		Varrição	12		Varrição			
240090	Antônio Martins/RN	Não				16	16	0	Sim	20	1,0	Varrição	20	1,0	Pint meio-fio	0	0,0	
250077	Aparecida/PB	Não				32	32	0	Não									
290190	Aporá/BA								Não									
290195	Apuarema/BA	Não				19	19	0	Sim	2	2,0	Limp boc lobo	2	2,0	Capina	2	2,0	Pint meio-fio
280030	Aracaju/SE	Sim	619.654	Não oner.	Construção de um galpão de centro de tri	1.080	194	886	Não									
290205	Araças/BA	Não				72	72	0	Sim	32	1,0			1,0				
290210	Araci/BA	Não				128	58	70	Não									
260105	Araçoiaba/PE	Não				53	35	18	Não									
290220	Aramari/BA	Não				36	36	0	Não									
270030	Arapiraca/AL	Não				275	275	0	Sim	200	12,0	Capina	121	12,0	Varrição			
230140	Aratuba/CE	Não				44	43	1	Sim	10	2,0	Capina	10	2,0	Limp boc lobo	10	2,0	Outros
290230	Aratuípe/BA	Não				16	16	0	Não									
250110	Areia/PB	Não				25	25	0	Sim	15	1,0	Varrição	0	0,0		0	0,0	
250120	Areial/PB	Não				14	14	0	Sim	10	12,0	Varrição						
220105	Assunção do Piauí/PI	Não				23	3	20	Não									
230170	Aurora/CE	Não				55			Não									
210120	Bacabal/MA	Não				125	125	0	Sim	40	12,0	Capina						
210125	Bacabeira/MA	Não				20	19	1										
290265	Banzaê/BA	Não							Não									
230190	Barbalha/CE	Não				87	0	87	Não									
250170	Barra de São Miguel/PB					22	22	0										
290290	Barra do Choça/BA	Não				53	5	48	Sim									
290270	Barra/BA	Não				58	4	54	Sim	15	3,0		15	3,0		0	0,0	
290323	Barro Alto/BA	Não				8	8	0	Sim	30	5,0	Capina	50	2,0	Pint meio-fio	30	5,0	Capina

TABELA Ge01b - INFORMAÇÕES GERAIS
(continuação)ANO DE
REFERÊNCIA
2010

Município		Recursos federais recebidos para manejo de resíduos sólidos				Qtd. tot. trab. remun. de todo o manejo RSU, segundo agente executor.			Trabalhadores de frentes de trabalho temporárias									
									Exist. frentes	Frente 1			Frente 2			Frente 3		
Código	Nome/UF	Ocor- rência	Valor R\$/ano	Tipo	Aplicação	Total empreg.	Público empreg.	Privado empreg.		Qt. trab. empreg.	Duração mês	Serviço predominan- te	Qt. trab. empreg.	Duração mês	Serviço predominan- te	Qt. trab. empreg.	Duração mês	Serviço predominan- te
Região Nordeste		Ge025	Ge026	Ge028	Ge029	Ge058	Ge015	Ge016	Ge053	Ge030	Ge031	Ge033	Ge034	Ge035	Ge037	Ge038	Ge040	Ge042
290327	Barrocas/BA	Não				34	34	0	Sim	15		Varrição	15		Varrição			
230205	Barroquinha/CE	Não				33	0	33	Sim	30	2,0							
230220	Beberibe/CE	Não				119	4	115	Não									
220155	Bela Vista do Piauí/PI	Não							Sim	2	6,0	Coleta RDO	3	6,0	Varrição	3	6,0	Capina
260170	Belo Jardim/PE	Não				168	132	36	Não									
250205	Bernardino Batista/PB	Não				12	1	11	Não									
260180	Betânia/PE	Não				16	16	0	Não									
220177	Boa Hora/PI	Não							Sim	23	12,0	Coleta RDO						
230240	Boa Viagem/CE	Não				195	195	0	Não									
290395	Bom Jesus da Serra/BA	Não							Sim	20	3,0	Outros	20	3,0	Outros	20	3,0	Outros
240170	Bom Jesus/RN	Não				14	0	14	Não									
250230	Bom Sucesso/PB	Não				19	19	0	Não									
290400	Boninal/BA	Não				68	22	46	Sim	70	2,0	Capina						
250240	Bonito de Santa Fé/PB	Sim	499.000	Oneroso	Recur federal é desti para RSU depos. R\$	21	21	0	Não									
230250	Brejo Santo/CE	Não				314	314	0	Não									
290450	Brotas de Macaúbas/BA	Não				24	24	0	Sim	4	2,0	Capina	4	2,0	Outros	3	2,0	Limp. lt. vago
290460	Brumado/BA	Não				147	0	147	Não									
210230	Buriti Bravo/MA	Não				25	25	0	Não									
250310	Cabaceiras/PB	Não				14	12	2	Não									
220205	Cabeceiras do Piauí/PI	Sim	100.000	Não oner.	Esta sendo realizado a Melhoria do Aterro													
250320	Cabedelo/PB	Não				209	0	209	Não									
260290	Cabo de Santo Agostinho/PE	Não				611	131	480	Não									
260300	Cabrobó/PE	Não				76	76	0	Sim	8	2,0		12	2,0				
290515	Caetanós/BA	Não				22	0	22	Não									
240200	Caicó/RN	Não				175	175	0	Sim	30	1,0	Varrição	30	1,0	Varrição			
290540	Cairu/BA	Não				114	16	98	Não									
220207	Cajazeiras do Piauí/PI	Não				10	10	0	Sim	5	6,0	Varrição	0	0,0		0	0,0	
290570	Camaçari/BA	Não				747	166	581	Não									
260350	Camocim de São Félix/PE	Não				32	24	8	Não									
230260	Camocim/CE	Não																
250400	Campina Grande/PB	Não				612			Não									
220210	Campinas do Piauí/PI	Não				12	12	0	Não									
270140	Campo Alegre/AL	Não				95	95	0	Não									
290600	Campo Formoso/BA	Não				108			Não									
220220	Campo Maior/PI	Não				100	100	0	Sim	30	1,0	Outros						
230270	Campos Sales/CE																	
260360	Camutanga/PE																	
290660	Candiba/BA	Não				72	72	0	Sim	20	2,0	Capina	15	1,0	Pint meio-fio			
240220	Canguaretama/RN	Não				55	55	0	Não									

TABELA Ge01b - INFORMAÇÕES GERAIS
(continuação)

ANO DE
REFERÊNCIA
2010

Município		Recursos federais recebidos para manejo de resíduos sólidos				Qtd. tot. trab. remun. de todo o manejo RSU, segundo agente executor.			Trabalhadores de frentes de trabalho temporárias									
									Exist. frentes	Frente 1			Frente 2			Frente 3		
Código	Nome/UF	Ocor- rência	Valor	Tipo	Aplicação	Total	Público	Privado		Qt. trab.	Duração	Serviço predominan- te	Qt. trab.	Duração	Serviço predominan- te	Qt. trab.	Duração	Serviço predominan- te
			R\$/ano			empreg.	empreg.	empreg.	empreg.	mês	empreg.	mês	empreg.	mês	empreg.	mês		
Região Nordeste		Ge025	Ge026	Ge028	Ge029	Ge058	Ge015	Ge016	Ge053	Ge030	Ge031	Ge033	Ge034	Ge035	Ge037	Ge038	Ge040	Ge042
280120	Canindé de São Francisco/SE	Não							Sim	340	12,0	Varrição						
220230	Canto do Buriti/PI	Não				51	51	0	Sim	20	2,0	Capina						
290685	Capela do Alto Alegre/BA	Não				22			Não									
270170	Capela/AL	Não				34	34	0	Não									
290690	Caravelas/BA	Não				87	64	23	Sim	10	3,0	Capina						
290700	Cardeal da Silva/BA	Não							Sim		7,0	Outros						
290710	Carinhanha/BA	Não				57	1	56	Não									
230320	Caririaçu/CE	Não				59	37	22	Não									
230330	Cariús/CE	Não				50	26	24	Não									
260390	Carnaíba/PE	Não				65			Não									
240240	Carnaúba dos Dantas/RN					17	17	0	Não									
250410	Carrapateira/PB	Sim	400.000	Não oner.	SISTEMA DE RESÍDUOS SÓLIDOS (AT	18	18	0	Não									
290730	Castro Alves/BA	Não							Não									
290750	Catu/BA	Não				100	0	100	Não									
230370	Caucaia/CE	Não				103	0	103	Não									
210300	Caxias/MA	Não				392			Não									
220265	Caxingó/PI																	
240270	Cerro Corá/RN					25	25	0	Sim	22	5,0	Capina						
230395	Chorozinho/CE	Não				43	21	22	Sim	8	3,0		0	0,0		0	0,0	
290770	Chorrochó/BA	Não				30	4	26	Não									
290790	Cipó/BA	Não				62	1	61	Não									
210330	Codó/MA	Não				239	60	179	Sim	60	9,0	Capina						
210350	Colinas/MA	Não				46	46	0	Não									
290820	Conceição da Feira/BA					31	25	6	Não									
250460	Conde/PB	Não				80	40	40	Não									
250470	Congo/PB	Não				20	20	0	Sim	3	4,0	Capina	3	4,0		4	4,0	
290910	Coribe/BA	Não				88	29	59	Não									
290920	Coronel João Sá/BA	Não				40	40	0	Não									
220290	Corrente/PI	Não				66	66	0	Sim	10	3,0	Pint meio-fio	10	4,0	Limp. lt. vago			
290930	Correntina/BA	Não				115	115	0	Sim	10	1,0		10	1,0		10	2,0	
270230	Coruripe/AL	Não				252	252	0	Não									
290940	Cotegipe/BA	Não				13	13	0	Sim	20	8,0							
290950	Cravolândia/BA	Não				46			Sim	12	3,0	Capina						
230423	Croatá/CE	Não				83	1	82	Sim	4	6,0	Capina						
230425	Cruz/CE	Não				40	0	40	Não									
240300	Cruzeta/RN	Não				18	18	0	Não									
290990	Curaçá/BA	Não				53	53	0	Não									
240310	Currais Novos/RN	Não				58	3	55	Sim	10	5,0	Pint meio-fio	0	0,0	Limp boc lobo	0	0,0	Outros
291005	Dias d'Ávila/BA	Não				141	141	0	Não									

TABELA Ge01b - INFORMAÇÕES GERAIS
(continuação)ANO DE
REFERÊNCIA
2010

Município		Recursos federais recebidos para manejo de resíduos sólidos				Qtd. tot. trab. remun. de todo o manejo RSU, segundo agente executor.			Trabalhadores de frentes de trabalho temporárias									
									Exist. frentes	Frente 1			Frente 2			Frente 3		
Código	Nome/UF	Ocor- rência	Valor R\$/ano	Tipo	Aplicação	Total empreg.	Público empreg.	Privado empreg.			Qt. trab.	Duração	Serviço predominan- te	Qt. trab.	Duração	Serviço predominan- te	Qt. trab.	Duração
									empreg.		mês	empreg.		mês	empreg.		mês	
Região Nordeste		Ge025	Ge026	Ge028	Ge029	Ge058	Ge015	Ge016	Ge053	Ge030	Ge031	Ge033	Ge034	Ge035	Ge037	Ge038	Ge040	Ge042
260515	Dormentes/PE	Não				27	27	0	Sim	10	2,0	Capina	0	0,0		0	0,0	
210390	Duque Bacelar/MA	Não				21	21	0	Não									
291050	Entre Rios/BA	Não				130	0	130	Sim									
280210	Estância/SE	Não				105			Não									
291072	Eunápolis/BA	Não				235	4	231	Sim	0	0,0							
230430	Farias Brito/CE	Não				44	0	44	Não									
291077	Feira da Mata/BA	Não				34	34	0	Não									
291080	Feira de Santana/BA	Não				477	0	477	Não									
260550	Ferreiros/PE	Não																
220380	Flores do Piauí/PI	Não							Não									
291100	Floresta Azul/BA	Não				34	33	1	Não									
260570	Floresta/PE	Não				36	0	36	Sim	30	3,0	Capina						
220390	Floriano/PI	Não				97	97	0	Sim	45	3,0		40	3,0		40	3,0	
230435	Forquilha/CE	Não				27	0	27	Sim	10	4,0		0	0,0		0	0,0	
230440	Fortaleza/CE	Não				3.440	749	2.691	Não									
220415	Francisco Macedo/PI	Não				16	16	0	Sim	20	1,0	Capina	20	1,0	Capina	0	0,0	
240400	Frutuoso Gomes/RN	Não				23	23	0	Não									
230460	General Sampaio/CE	Não				32	32	0	Sim	10	10,0	Pint meio-fio						
291130	Gentio do Ouro/BA	Não				42	42	0	Sim	20	1,0	Capina	20	1,0	Capina	0	0,0	
291150	Gongogi/BA	Não				29	29	0	Não									
230490	Groairas/CE	Não				23	5	18	Não									
291165	Guajeru/BA	Não				14	14	0	Sim	3	3,0	Capina	0	0,0		0	0,0	
291170	Guanambi/BA	Não							Não									
210500	Humberto de Campos/MA	Não				38	38	0	Não									
291240	Ibipeba/BA	Não				56	56	0	Sim	4	1,0	Coleta RDO	4	1,0	Coleta RDO	4	1,0	Varrição
291330	Ichu/BA	Não				44	44	0	Não									
230540	Icó/CE	Não				61	1	60	Não									
270310	Igaci/AL	Não				79	75	4	Sim	30	2,0	Outros						
291350	Iguai/BA	Não				78	78	0	Sim	38	3,0	Capina						
291360	Ilhéus/BA	Não				416	353	63	Sim	50	3,0	Capina	0	0,0	Limp boc lobo	0	0,0	
210530	Imperatriz/MA	Não				217	26	191	Não									
230560	Independência/CE	Não				13	13	0	Sim			Pint meio-fio			Capina			
260710	Ingazeira/PE	Não				23	23	0	Não									
291370	Inhambupe/BA	Não				82	69	13	Não									
230570	Ipaumirim/CE	Não				52	0	52	Não									
291400	Ipirá/BA	Não				71	0	71	Sim	10	1,0	Capina	10	1,0	Pint meio-fio	10	1,0	Varrição
240480	Ipueira/RN	Não				25	25	0	Sim	20	1,0	Capina						
291440	Iraquara/BA	Não				61	61	0	Não									
291450	Irará/BA	Não				76	76	0	Sim	15		Varrição	15		Varrição			

TABELA Ge01b - INFORMAÇÕES GERAIS
(continuação)

ANO DE
REFERÊNCIA
2010

Município		Recursos federais recebidos para manejo de resíduos sólidos				Qtd. tot. trab. remun. de todo o manejo RSU, segundo agente executor.			Trabalhadores de frentes de trabalho temporárias									
									Exist. frentes	Frente 1			Frente 2			Frente 3		
Código	Nome/UF	Ocor- rência	Valor	Tipo	Aplicação	Total	Público	Privado		Qt. trab.	Duração	Serviço predominan- te	Qt. trab.	Duração	Serviço predominan- te	Qt. trab.	Duração	Serviço predominan- te
			R\$/ano			empreg.	empreg.	empreg.	empreg.		mês		empreg.	mês		empreg.	mês	
Região Nordeste		Ge025	Ge026	Ge028	Ge029	Ge058	Ge015	Ge016	Ge053	Ge030	Ge031	Ge033	Ge034	Ge035	Ge037	Ge038	Ge040	Ge042
230610	Irauçuba/CE	Não				43	0	43	Sim	10	1,0	Capina						
291460	Irecê/BA	Não				91	11	80	Sim	8	1,0	Capina	11	2,0		0	0,0	
280290	Itabaiana/SE	Não				195	118	77	Não									
280310	Itabi/SE	Não				30	30	0	Não									
291480	Itabuna/BA	Não				191	109	82	Não									
291490	Itacaré/BA	Não				49	0	49	Não									
230620	Itaíçaba/CE	Não				13	5	8	Não									
240485	Itajá/RN	Sim	406.000	Não oner.	AQUISIÇÃO DE DOIS VEICULOS PARA	33	33	0	Não									
291550	Itajuípe/BA	Não				89	35	54	Não									
291680	Itarantim/BA	Não				33			Não									
210542	Itinga do Maranhão/MA	Não				21	21	0	Não									
291690	Itiruçu/BA	Não				14	14	0	Não									
291733	Iuiú/BA	Não				75	75	0	Sim	20	1,0							
260790	Jaboatão dos Guararapes/PE	Não				1.016	21	995	Não									
291750	Jacobina/BA	Não				192	23	169	Não									
291760	Jaguaquara/BA	Não						0	Não									
230690	Jaguaribe/CE	Não				111	48	63	Sim	10	1,0	Varrição	12	1,0	Capina	14	1,0	Pint meio-fio
291790	Jandaira/BA	Não				90	90	0	Não									
230720	Jati/CE	Não				13	13	0	Não									
260805	Jatobá/PE	Não				22	0	22	Não									
291800	Jequié/BA	Não				144	0	144	Não									
230725	Jijoca de Jericoacoara/CE	Não				66	63	3	Não									
250750	João Pessoa/PB	Não				1.421	574	847	Sim	60	6,0	Capina	24	6,0	Pint meio-fio	60	6,0	Varrição
230730	Juazeiro do Norte/CE	Não				191	191	0	Sim	300	6,0	Coleta RDO	0	0,0		0	0,0	
291840	Juazeiro/BA	Não				206	40	166	Não									
291845	Jucuruçu/BA	Não				0	0	0	Não									
240610	Jucurutu/RN	Não				63	53	10	Não									
220552	Júlio Borges/PI	Não																
291855	Jussari/BA	Não				27	27	0	Não									
291860	Jussiape/BA	Não				46	46	0	Não									
291870	Lafaiete Coutinho/BA	Não				25	25	0	Não									
280350	Lagarto/SE					152	17	135	Não									
240620	Lagoa d'Anta/RN	Não				39	39	0	Não									
210592	Lagoa do Mato/MA	Não				17	17	0	Não									
260860	Lagoa do Ouro/PE								Não									
260875	Lagoa Grande/PE	Não				40	40	0	Não									
250830	Lagoa Seca/PB	Não				39	28	11	Não									
291880	Laje/BA	Não				57	57	0	Não									
291900	Lajedinho/BA	Não				9	9	0	Não									

TABELA Ge01b - INFORMAÇÕES GERAIS
(continuação)ANO DE
REFERÊNCIA
2010

Município		Recursos federais recebidos para manejo de resíduos sólidos				Qtd. tot. trab. remun. de todo o manejo RSU, segundo agente executor.			Trabalhadores de frentes de trabalho temporárias									
									Exist. frentes	Frente 1			Frente 2			Frente 3		
Código	Nome/UF	Ocor- rência	Valor R\$/ano	Tipo	Aplicação	Total empreg.	Público empreg.	Privado empreg.			Qt. trab.	Duração	Serviço predominan- te	Qt. trab.	Duração	Serviço predominan- te	Qt. trab.	Duração
									empreg.		mês	empreg.		mês	empreg.		mês	
Região Nordeste		Ge025	Ge026	Ge028	Ge029	Ge058	Ge015	Ge016	Ge053	Ge030	Ge031	Ge033	Ge034	Ge035	Ge037	Ge038	Ge040	Ge042
291905	Lajedo do Tabocal/BA	Não				36	14	22	Não									
260880	Lajedo/PE	Sim		Não oner.														
250840	Lastro/PB	Não							Sim	10	4,0	Capina	10	4,0	Pint meio-fio	10	4,0	Limp. lt. vago
291920	Lauro de Freitas/BA	Sim	312.282	Não oner.	Galpão de Reciclagem para Catadores	589	360	229	Não									
291930	Lençóis/BA					87			Não									
230760	Limoeiro do Norte/CE	Não				42	13	29	Não									
291950	Livramento de Nossa Senhora/BA	Não				98	98	0	Sim	16	12,0		11	11,0		15	12,0	Outros
250850	Livramento/PB	Não				46	46	0	Não									
291955	Luis Eduardo Magalhães/BA					77	34	43	Não									
280370	Macambira/SE	Não				15	15	0	Não									
270430	Maceió/AL	Sim	7.333	Não oner.	Construção de galpão de triagem de resid	1.479	393	1.086	Não									
291992	Madre de Deus/BA	Não				95	3	92	Não									
250870	Mãe d'Água/PB	Não				16	16	0	Sim	4	1,0	Outros	10	2,0	Capina	5	4,0	Pint meio-fio
291995	Maetinga/BA	Não				26	26	0	Não									
292000	Maiquinique/BA	Não				42	42	0	Não									
292010	Mairi/BA					109	4	105	Sim	5	2,0	Pint meio-fio	5	2,0	Capina			
292030	Malhada de Pedras/BA	Não				33	33	0	Não									
280390	Malhador/SE	Não				40	40	0	Não									
220590	Manoel Emidio/PI	Não							Sim	18	12,0							
292040	Manoel Vitorino/BA	Não				50	28	22	Sim	12	3,0							
230765	Maracanau/CE	Não				255	19	236	Sim	75	1,0		64	1,0		28	1,0	
292060	Maragogipe/BA	Não				177	108	69	Não									
230770	Maranguape/CE	Não				103	73	30	Sim	50	6,0		0	0,0		0	0,0	
270460	Maravilha/AL	Não				35	29	6	Sim	16	12,0	Capina						
292080	Marcionílio Souza/BA	Não				25	25	0	Não									
240740	Martins/RN	Não				21	21	0	Não									
292090	Mascote/BA	Não				35	25	10	Não									
250920	Massaranduba/PB	Não				25	25	0	Não									
292100	Mata de São João/BA	Não				135			Não									
210663	Matões do Norte/MA	Não				37	0	37	Sim	8	1,0	Limp. lt. vago	15	2,0	Limp. lt. vago	4	1,0	Limp boc lobo
230820	Meruoca/CE	Não				7	0	7	Não									
260930	Mirandiba/PE	Não					66		Sim	66	12,0	Varrição						
292145	Mirante/BA	Não				14	14	0	Sim	30	2,0	Capina	30	2,0	Pint meio-fio	2	5,0	Outros
250960	Monte Horebe/PB																	
250970	Monteiro/PB	Não				123	123	0	Não									
230870	Morada Nova/CE	Não				57	45	12	Sim	11	12,0		13	12,0				
260940	Moreno/PE					241			Não									
220667	Morro do Chapéu do Piauí/PI	Não				5	5	0	Não									
240800	Mossoró/RN	Não				405	156	249	Não									

TABELA Ge01b - INFORMAÇÕES GERAIS
(continuação)

ANO DE
REFERÊNCIA
2010

Município		Recursos federais recebidos para manejo de resíduos sólidos				Qtd. tot. trab. remun. de todo o manejo RSU, segundo agente executor.			Trabalhadores de frentes de trabalho temporárias									
									Exist. frentes	Frente 1			Frente 2			Frente 3		
										Qt. trab.	Duração	Serviço predominan- te	Qt. trab.	Duração	Serviço predominan- te	Qt. trab.	Duração	Serviço predominan- te
Código	Nome/UF	Ocor- rência	Valor R\$/ano	Tipo	Aplicação	Total empreg.	Público empreg.	Privado empreg.		empreg.	mês		empreg.	mês		empreg.	mês	
Região Nordeste		Ge025	Ge026	Ge028	Ge029	Ge058	Ge015	Ge016	Ge053	Ge030	Ge031	Ge033	Ge034	Ge035	Ge037	Ge038	Ge040	Ge042
292190	Mucugê/BA	Não						0	Não									
292210	Mundo Novo/BA	Não				79	0	79	Sim	5	1,0		5	1,0		5	1,0	
292220	Muniz Ferreira/BA	Não				27	7	20	Não									
240810	Natal/RN	Não				2.172	1.490	682	Não									
260950	Nazaré da Mata/PE	Não				27	27	0	Não									
251000	Nazarezinho/PB	Não				27			Sim	12	6,0	Capina						
240820	Nisia Floresta/RN	Não				69	69	0	Sim	24	3,0	Coleta RDO						
292265	Nordestina/BA	Não				20	20	0	Não									
280480	Nossa Senhora do Socorro/SE	Não				182	0	182	Não									
210725	Nova Colinas/MA	Não							Sim	3			3			3		
240830	Nova Cruz/RN	Não				85	85	0	Sim	20	2,0	Capina	0	0,0		0	0,0	
230920	Nova Olinda/CE	Não				98	79	19	Não									
251030	Nova Palmeira/PB	Não				25	25	0	Sim	5	2,0							
292285	Nova Redenção/BA	Não				70	70	0	Não									
230945	Ocara/CE	Não				40	40	0	Não									
260960	Olinda/PE	Não				405	80	325	Não									
292320	Oliveira dos Brejinhos/BA	Não				61	28	33	Não									
270610	Ouro Branco/AL	Não				31	31	0	Sim	4	8,0	Capina	0	0,0		0	0,0	
240850	Ouro Branco/RN	Não				13	13	0	Não									
230970	Pacatuba/CE	Não					135		Não									
280490	Pacatuba/SE	Não							Não									
231000	Palhano/CE	Não				36	7	29	Sim	20	1,0	Capina	20	1,0	Capina	20	1,0	Capina
231030	Parambu/CE	Não				84	80	4	Não									
220770	Parnaíba/PI	Não				119	0	119	Não									
240325	Parnamirim/RN	Não				136	22	114	Não									
251080	Patos/PB	Não				83	10	73	Não									
261060	Paudalho/PE	Não				67	67	0	Não									
292400	Paulo Afonso/BA	Não							Não									
210810	Paulo Ramos/MA	Não				44	0	44	Não									
292405	Pé de Serra/BA	Não				70	70	0	Não									
251110	Pedra Lavrada/PB	Não				8	8	0	Não									
280500	Pedra Mole/SE	Não				12	12	0	Não									
251120	Pedras de Fogo/PB	Não				44	44	0	Sim	8	3,0							
270670	Penedo/AL	Não				111	79	32	Não									
261090	Pesqueira/PE	Não				57	38	19	Sim	20	1,0		20	1,0				
220800	Picos/PI	Não				143	143	0	Não									
251140	Picuí/PB	Não				36	21	15	Não									
251160	Pilões/PB	Não				15	15	0	Não	0	0,0	Outros						
292450	Pindai/BA	Não				51	51	0	Não									

TABELA Ge01b - INFORMAÇÕES GERAIS
(continuação)ANO DE
REFERÊNCIA
2010

Município		Recursos federais recebidos para manejo de resíduos sólidos				Qtd. tot. trab. remun. de todo o manejo RSU, segundo agente executor.			Trabalhadores de frentes de trabalho temporárias									
									Exist. frentes	Frente 1			Frente 2			Frente 3		
Código	Nome/UF	Ocor- rência	Valor	Tipo	Aplicação	Total	Público	Privado			Qt. trab.	Duração	Serviço predominan- te	Qt. trab.	Duração	Serviço predominan- te	Qt. trab.	Duração
			R\$/ano			empreg.	empreg.	empreg.	empreg.		mês	empreg.	mês	empreg.	mês	empreg.	mês	
Região Nordeste		Ge025	Ge026	Ge028	Ge029	Ge058	Ge015	Ge016	Ge053	Ge030	Ge031	Ge033	Ge034	Ge035	Ge037	Ge038	Ge040	Ge042
270700	Pindoba/AL	Não				24	24	0	Sim	6	1,0		0	0,0		0	0,0	
231085	Pindoretama/CE	Não				65	13	52	Não									
210860	Pinheiro/MA	Não				68	68	0	Não									
210870	Pio XII/MA	Não				130	60	70	Não									
231090	Piquet Carneiro/CE	Não				29	4	25	Não									
280530	Pirambu/SE	Não				56	56	0	Não									
251200	Pocinhos/PB	Não				29	29	0	Não									
251203	Poço Dantas/PB	Não				13	13	0	Não									
251207	Poço de José de Moura/PB					18	18	0	Não									
280540	Poço Redondo/SE	Não							Sim	10	2,0							
280550	Poço Verde/SE	Não				97	69	28	Não									
292520	Pojuca/BA	Não				226	106	120	Não									
251210	Pombal/PB	Não				49	29	20	Sim	9	6,0	Capina						
241020	Portalegre/RN	Não				36	24	12	Sim	3	0,0	Capina	0			0		
280560	Porto da Folha/SE	Não				134	79	55	Sim	20	1,0	Varrição	18	12,0	Capina			
241025	Porto do Mangue/RN	Não				25	0	25	Não									
292560	Presidente Dutra/BA	Não				64	64	0	Não									
292570	Presidente Jânio Quadros/BA	Não				28	28	0	Não									
241030	Presidente Juscelino/RN	Não				25	25	0	Não									
261140	Primavera/PE	Não				44	44	0	Não									
280570	Propriá/SE	Não				59	59	0	Não									
292590	Quijingue/BA	Não				89	87	2	Não									
251260	Quixabá/PB	Não				9	9	0	Não									
261153	Quixaba/PE	Não				18	17	1	Sim	5	4,0	Capina	3	1,0	Pint meio-fio	6	2,0	Limp. lt. vago
292593	Quixabeira/BA	Não				49	49	0	Não									
231135	Quixelô/CE	Não				54	54	0	Não									
292595	Rafael Jambeiro/BA	Não				35	24	11	Não									
261160	Recife/PE	Não				3.277	607	2.670	Não									
261170	Riacho das Almas/PE	Não				37			Não									
292690	Rio do Pires/BA					74	74	0	Sim	10	2,0	Outros						
261190	Rio Formoso/PE	Não							Sim	6	6,0	Varrição						
270770	Rio Largo/AL	Não					246		Sim		12,0	Capina						
292700	Rio Real/BA	Não				99	93	6	Sim	9	3,0	Capina	0	0,0		0	0,0	
241100	Rodolfo Fernandes/RN	Não				21	0	21	Não									
231180	Russas/CE	Não				268	248	20	Não									
251300	Salgadinho/PB	Não				16	16	0	Não									
292740	Salvador/BA	Não				4.052	835	3.217	Não									
292750	Santa Bárbara/BA	Não				87	87	0	Sim	25	3,0	Capina						
292760	Santa Brigida/BA																	

TABELA Ge01b - INFORMAÇÕES GERAIS
(continuação)

ANO DE
REFERÊNCIA
2010

Município		Recursos federais recebidos para manejo de resíduos sólidos				Qtd. tot. trab. remun. de todo o manejo RSU, segundo agente executor.			Trabalhadores de frentes de trabalho temporárias										
									Exist. frentes	Frente 1			Frente 2			Frente 3			
Código	Nome/UF	Ocor- rência	Valor	Tipo	Aplicação	Total	Público	Privado		Qt. trab.	Duração	Serviço predominan- te	Qt. trab.	Duração	Serviço predominan- te	Qt. trab.	Duração	Serviço predominan- te	
			R\$/ano			empreg.	empreg.	empreg.	empreg.		mês		empreg.	mês		empreg.	mês		
Região Nordeste		Ge025	Ge026	Ge028	Ge029		Ge058	Ge015	Ge016	Ge053	Ge030	Ge031	Ge033	Ge034	Ge035	Ge037	Ge038	Ge040	Ge042
292780	Santa Cruz da Vitória/BA	Não				28	21	7	Não										
292790	Santa Inês/BA	Sim	109.792	Não oner.	Aquisição de veículo e equipamentos cole	87	87	0	Sim	15	10,0	Capina	10	10,0	Pint meio-fio	10	10,0	Limp boc lobo	
251340	Santa Luzia/PB	Não				20	10	10	Sim	10	6,0		10	6,0					
292810	Santa Maria da Vitória/BA	Não				189	189	0	Não										
261270	Santa Maria do Cambucá/PE	Não				18	1	17	Não										
292840	Santa Rita de Cássia/BA	Não				87	87	0	Não										
231210	Santana do Cariri/CE	Não				35	30	5	Não										
270800	Santana do Ipanema/AL	Não				90			Não										
241142	Santana do Seridó/RN	Não				11	11	0	Sim	5	2,0	Capina	0	0,0		0	0,0		
251360	Santana dos Garrotes/PB	Não				20	16	4	Não										
251365	Santarém/PB	Não				12	12	0	Sim	20	3,0	Outros	18	2,0		20	3,0	Limp. lt. vago	
292870	Santo Antônio de Jesus/BA	Não				154	14	140	Sim	7	1,0	Capina	7	2,0	Limp boc lobo	8	3,0	Pint meio-fio	
292880	Santo Estêvão/BA	Não				83	83	0	Sim										
292890	São Desidério/BA	Não				20	20	0	Não										
220960	São Félix do Piauí/PI	Não				14	14	0	Sim	8	6,0	Varrição	0			0			
220965	São Francisco de Assis do Piauí/PI	Não							Sim	25	12,0	Varrição	4	12,0	Coleta RDO	15	12,0	Capina	
251398	São Francisco/PB	Não					17		Não										
241200	São Gonçalo do Amarante/RN	Não				124	0	124	Não										
292930	São Gonçalo dos Campos/BA	Não				83	83	0	Não										
220985	São João da Canabrava/PI	Não				7	7	0	Não										
211107	São João do Soter/MA	Não				32	32	0	Não										
241220	São José de Mipibu/RN	Não							Não										
221005	São José do Divino/PI	Não				3			Sim	10	1,0	Capina	10	1,0	Capina	10	1,0	Capina	
221020	São José do Piauí/PI	Não				24	0	24	Não										
251445	São José dos Ramos/PB	Não				17	17	0	Não										
261370	São Lourenço da Mata/PE	Não				93			Não										
211130	São Luís/MA	Não				1.303	60	1.243	Não										
251490	São Mamede/PB	Não				43	43	0	Sim	4	3,0	Pint meio-fio	8	3,0	Limp. lt. vago	3	3,0	Limp boc lobo	
292940	São Miguel das Matas/BA	Não				18	18	0	Não										
251500	São Miguel de Taipu/PB	Não				17	17	0	Não										
280700	São Miguel do Aleixo/SE	Não				13	5	8	Não										
270860	São Miguel dos Campos/AL	Não				259	259	0	Não										
241270	São Pedro/RN	Não																	
211160	São Raimundo das Mangabeiras/MA	Não				70	0	70	Não										
251510	São Sebastião de Lagoa de Roça/PB	Não				13	13	0	Não										
270890	Satuba/AL					48	48	0	Sim	3	12,0	Capina	6	12,0	Coleta RDO	3	12,0	Limp boc lobo	
211172	Satubinha/MA	Não				14	14	0	Não										
241340	Serra Negra do Norte/RN	Não							Não										
293040	Serra Preta/BA	Não				80			Não										

TABELA Ge01b - INFORMAÇÕES GERAIS
(continuação)ANO DE
REFERÊNCIA
2010

Município		Recursos federais recebidos para manejo de resíduos sólidos				Qtd. tot. trab. remun. de todo o manejo RSU, segundo agente executor.			Trabalhadores de frentes de trabalho temporárias									
									Exist. frentes	Frente 1			Frente 2			Frente 3		
Código	Nome/UF	Ocor- rência	Valor R\$/ano	Tipo	Aplicação	Total empreg.	Público empreg.	Privado empreg.			Qt. trab.	Duração	Serviço predominan- te	Qt. trab.	Duração	Serviço predominan- te	Qt. trab.	Duração
									empreg.		mês	empreg.		mês	empreg.		mês	
		Ge025	Ge026	Ge028	Ge029	Ge058	Ge015	Ge016	Ge053	Ge030	Ge031	Ge033	Ge034	Ge035	Ge037	Ge038	Ge040	Ge042
Região Nordeste																		
261390	Serra Talhada/PE	Não				68			Não									
241350	Serrinha/RN	Não				12	12	0	Não									
293060	Serrolândia/BA	Não				61	61	0	Não									
280710	Simão Dias/SE	Não				66	66	0	Não									
261420	Sirinhaém/PE																	
293076	Sítio do Quinto/BA	Não				67	67	0	Não									
231290	Sobral/CE	Não				289	29	260	Sim	15	3,0	Outros						
251620	Sousa/PB	Não				68	61	7	Sim	10	1,0	Varrição	20	1,0	Varrição			
293080	Souto Soares/BA	Não				42	42	0	Sim	15	1,0							
261460	Tabira/PE	Não				79	79	0	Não									
261470	Tacaimbó/PE	Não				22			Não									
293130	Tapiramutá/BA	Não				72	72	0	Sim	8	4,0	Pint meio-fio	2		Outros			
270910	Taquarana/AL	Não				32	32	0	Não									
261500	Taquaritinga do Norte/PE	Não				64	64	0	Não									
251660	Tavares/PB	Não				37	37	0	Sim	10	1,0							
241415	Tenente Laurentino Cruz/RN	Não				17	17	0	Sim	5	3,0	Limp. lt. vago						
293150	Teofilândia/BA	Não				76	76	0	Sim	15		Varrição	15		Varrição			
221100	Teresina/PI	Não				1.397	60	1.337	Não									
261530	Timbaúba/PE	Não				148	138	10	Não									
211220	Timon/MA	Não				148			Não									
261550	Tracunhaém/PE	Não				30	0	30	Não									
231350	Trairi/CE	Não				126	83	43	Não									
293240	Uibaí/BA	Não				56	56	0	Sim	20	1,0		20	1,0				
251690	Uiraúna/PB	Não				26	13	13	Não									
231375	Umirim/CE	Não				15	0	15	Não									
293250	Una/BA	Não				39	0	39	Não									
241460	Upanema/RN	Não				33	27	6	Sim	7	10,0	Varrição	10	5,0	Capina	4	7,0	Pint meio-fio
293270	Uruçuca/BA	Não				160	160	0	Não									
293280	Utinga/BA	Não				82	16	66	Não									
231395	Varjota/CE	Não				49	11	38	Sim	10	5,0	Capina						
251710	Várzea/PB	Não				20	20	0	Sim	2	2,0							
241470	Várzea/RN	Não				18	18	0										
293317	Varzedo/BA	Não				15	15	0	Não									
241480	Vera Cruz/RN	Não				29	29	0	Não									
261620	Vertentes/PE	Não				34	13	21	Não									
231410	Viçosa do Ceará/CE	Não				43	43	0	Não									
270940	Viçosa/AL	Não				81	81	0	Sim	4	12,0	Capina	4	12,0	Limp boc lobo			
251720	Vieirópolis/PB	Não				14	14	0	Sim	7	3,0	Capina						
293330	Vitória da Conquista/BA	Não				350	237	113	Sim	100	3,0	Capina	0	0,0		0	0,0	

TABELA Ge01b - INFORMAÇÕES GERAIS
(continuação)

ANO DE
REFERÊNCIA
2010

Município		Recursos federais recebidos para manejo de resíduos sólidos				Qtd. tot. trab. remun. de todo o manejo RSU, segundo agente executor.			Trabalhadores de frentes de trabalho temporárias										
									Exist. frentes	Frente 1			Frente 2			Frente 3			
Código	Nome/UF	Ocor- rência	Valor R\$/ano	Tipo	Aplicação	Total	Público	Privado		Qt. trab.	Duração	Serviço predominan- te	Qt. trab.	Duração	Serviço predominan- te	Qt. trab.	Duração	Serviço predominan- te	
						empreg.	empreg.	empreg.			empreg.			mês			empreg.		mês
Região Nordeste			Ge025	Ge026	Ge028	Ge029	Ge058	Ge015	Ge016	Ge053	Ge030	Ge031	Ge033	Ge034	Ge035	Ge037	Ge038	Ge040	Ge042
261640	Vitória de Santo Antão/PE	Não				173	0	173	Não										
211300	Vitorino Freire/MA	Não					67												
221170	Wall Ferraz/PI	Não							Não										
293345	Wanderley/BA	Não				52	47	5	Sim	47	1,0	Capina	0	0,0		0	0,0		
293350	Wenceslau Guimarães/BA	Não				71	71	0	Não										

TABELA Ge02

INFORMAÇÕES SOBRE DESPESAS, SEGUNDO O TIPO DE SERVIÇO REALIZADO

TABELA Ge02 - INFORMAÇÕES SOBRE DESPESAS, SEGUNDO O TIPO DE SERVIÇO REALIZADO

ANO DE
REFERÊNCIA
2010

Município		Despesas com manejo de resíduos sólidos, segundo tipo de serviço realizado										
		Coleta de RS domiciliares e públicos			Coleta de RS serviços de saúde			Varrição de logradouros públicos			Demais serviços, inclusive admin. e com	
		Total	Público	Privado	Total	Público	Privado	Total	Público	Privado	Total	Público
Código	Nome/UF	R\$/ano	R\$/ano	R\$/ano	R\$/ano	R\$/ano	R\$/ano	R\$/ano	R\$/ano	R\$/ano	R\$/ano	R\$/ano
Região Nordeste		Co009	Co132	Co011	Rs035	Rs032	Rs033	Va017	Va037	Va019	Ge046	Ge043
220005	Acauã/PI	66.932	66.932	0	0	0	0	44.034	44.034	0	38.900	38.900
290035	Adustina/BA											
260030	Agrestina/PE											
250010	Água Branca/PB											
220020	Água Branca/PI	70.000	70.000	0	35.000	35.000	0	6.600	6.600	0	0	0
290070	Alagoinhas/BA	1.659.115	0	1.659.115	0	0	0	2.218.425	0	2.218.425	2.675.783	141.000
210020	Alcântara/MA	58.800	58.800	0	9.600	9.600	0	81.120	81.120	0	53.280	53.280
230060	Altaneira/CE	218.526	0	218.526	70.320	0	70.320	160.258	0	160.258	35.641	0
260080	Altinho/PE											
210043	Alto Alegre do Maranhão/MA											
220045	Alvorada do Gurguéia/PI	51.758	0	51.758	0	0	0	68.302	0	68.302	0	0
290100	Amargosa/BA											
290110	Amélia Rodrigues/BA											
290135	Andorinha/BA	182.400	182.400	0	0	0	0	225.420	172.380	53.040	226.530	120.450
290170	Antônio Cardoso/BA	200.000	200.000	0	0	0	0	200.000	200.000	0	100.000	100.000
240090	Antônio Martins/RN	91.800	91.800	0	18.360	18.360	0	36.720	36.720	0	0	0
250077	Aparecida/PB	121.504	121.504	0	12.600	0	12.600	35.823	35.823	0	22.696	22.696
290190	Aporá/BA											
290195	Apuarema/BA	5.600	5.600	0	0	0	0	12.780	12.780	0	0	0
280030	Aracaju/SE	15.339.731	7.092	15.332.639	45.660	17.184	28.476	2.414.071	0	2.414.071	59.030.200	5.310.500
290205	Araças/BA	200.400	200.400	0	72.000	0	72.000	697.580	697.580	0	0	0
290210	Araci/BA											
260105	Araçoiaba/PE	362.949	0	362.949	24.794	0	24.794	508.715	400.575	108.140	0	0
290220	Aramari/BA											
270030	Arapiraca/AL	1.038.259	894.969	143.290	53.252	23.252	30.000	2.105.610	2.105.610	0	925.094	925.094
230140	Aratuba/CE	76.212	0	76.212	0	0	0	116.280	116.280	0	0	0
290230	Aratuípe/BA	1.020	1.020	0	510	510	0	2.550	2.550	0	0	0
250110	Areia/PB	216.370	216.370	0	19.930	19.930	0	162.255	162.255	0	0	0
250120	Areial/PB	50.800	50.800	0	0	0	0	49.980	49.980	0	6.200	6.200
220105	Assunção do Piauí/PI	36.000	0	36.000	0	0	0	82.620	27.540	55.080	8.200	0
230170	Aurora/CE											
210120	Bacabal/MA		723.600			107.800			28.500			
210125	Bacabeira/MA	89.778	89.778	0	0	0	0	134.667	134.667	0	0	0
290265	Banzaê/BA											
230190	Barbalha/CE	481.808	0	481.808	219.840	0	219.840	359.248	0	359.248	294.950	0
250170	Barra de São Miguel/PB	64.260	64.260		0	0		30.600	30.600		39.600	39.600
290290	Barra do Choça/BA	504.000	0	504.000	0	0	0	276.000	0	276.000	208.590	4.590
290270	Barra/BA	1.604.438		1.604.438	70.268		70.268	318.992		318.992	237.000	
290323	Barro Alto/BA											

TABELA Ge02 - INFORMAÇÕES SOBRE DESPESAS, SEGUNDO O TIPO DE SERVIÇO REALIZADO

ANO DE
REFERÊNCIA
2010

Município		Despesas com manejo de resíduos sólidos, segundo tipo de serviço realizado										
		Coleta de RS domiciliares e públicos			Coleta de RS serviços de saúde			Varrição de logradouros públicos			Demais serviços, inclusive admin. e com	
		Total	Público	Privado	Total	Público	Privado	Total	Público	Privado	Total	Público
		R\$/ano	R\$/ano	R\$/ano	R\$/ano	R\$/ano	R\$/ano	R\$/ano	R\$/ano	R\$/ano	R\$/ano	R\$/ano
Código	Nome/UF											
Região Nordeste		Co009	Co132	Co011	Rs035	Rs032	Rs033	Va017	Va037	Va019	Ge046	Ge043
290327	Barrocas/BA	300.000	300.000		0	0		200.000	200.000		275.000	275.000
230205	Barroquinha/CE	210.613	0	210.613	0	0	0	101.988	0	101.988	107.983	0
230220	Beberibe/CE											
220155	Bela Vista do Piauí/PI	35.000	35.000	0	10.540	10.540	0	20.380	20.380	0	6.540	6.540
260170	Belo Jardim/PE	299.278	0	299.278	42.613	0	42.613	816.075	816.075	0	417.105	362.700
250205	Bernardino Batista/PB	210.000	0	210.000	0	0	0	61.200	0	61.200	31.200	31.200
260180	Betânia/PE	39.369	39.369		39.120	39.120		78.738	78.738		10.000	10.000
220177	Boa Hora/PI	144.000	144.000	0	50.000	50.000	0	48.000	48.000	0	0	0
230240	Boa Viagem/CE	379.500	379.500									
290395	Bom Jesus da Serra/BA	20.000	0	20.000	0	0	0	9.375	0	9.375	40.000	0
240170	Bom Jesus/RN	73.440	0	73.440	720	0	720	45.900	0	45.900	0	0
250230	Bom Sucesso/PB											
290400	Boninal/BA	184.990	24.990	160.000	14.200	10.200	4.000	379.920	199.920	180.000	55.020	15.300
250240	Bonito de Santa Fé/PB											
230250	Brejo Santo/CE											
290450	Brotas de Macaúbas/BA	183.476	183.476		35.000	35.000		189.542	189.542		103.613	103.613
290460	Brumado/BA	88.725	0	88.725	0	0	0	87.612	0	87.612	0	0
210230	Buriti Bravo/MA	160.000	160.000	0	10.000	10.000	0	120.000	120.000	0	25.000	25.000
250310	Cabaceiras/PB	24.480	24.480	0	0	0	0	54.180	54.180	0	14.940	14.940
220205	Cabeceiras do Piauí/PI											
250320	Cabedelo/PB	164.503		164.503	12.834		12.834	75.241		75.241	197.296	
260290	Cabo de Santo Agostinho/PE	3.008.096		3.008.096	85.936		85.936	2.132.772		2.132.772	7.913.401	
260300	Cabrobó/PE	1.608.898	1.608.898	0	4.500	4.500	0	456.000	456.000	0	0	0
290515	Caetanos/BA	78.000		78.000	18.000		18.000	310.000		310.000	0	
240200	Caicó/RN	1.542.458	1.542.458	0	90.469	90.469	0	349.940	349.940	0	3.019.650	3.019.650
290540	Cairu/BA			0			0			0		
220207	Cajazeiras do Piauí/PI	5.000	5.000		2.000	2.000		2.000	2.000		0	0
290570	Camaçari/BA	7.792.474	0	7.792.474	80.022	80.022	0	7.325.587	0	7.325.587	27.633.560	9.739.632
260350	Camocim de São Félix/PE	155.955	0	155.955	0	0	0	231.657	231.657	0	0	0
230260	Camocim/CE	80.900	0	80.900	0	0	0	29.700	0	29.700	17.400	0
250400	Campina Grande/PB											
220210	Campinas do Piauí/PI											
270140	Campo Alegre/AL	87.885	87.885	0	2.650	0	2.650	1.412.115	1.412.115	0	666.677	666.677
290600	Campo Formoso/BA	81.760		81.760	1.926		1.926	256.347		256.347	78.597	
220220	Campo Maior/PI											
230270	Campos Sales/CE											
260360	Camutanga/PE											
290660	Candiba/BA											
240220	Canguaretama/RN	225.200	0	225.200	16.128	0	16.128	0	0	0	0	0

TABELA Ge02 - INFORMAÇÕES SOBRE DESPESAS, SEGUNDO O TIPO DE SERVIÇO REALIZADO

ANO DE
REFERÊNCIA
2010

Município		Despesas com manejo de resíduos sólidos, segundo tipo de serviço realizado										
		Coleta de RS domiciliares e públicos			Coleta de RS serviços de saúde			Varrição de logradouros públicos			Demais serviços, inclusive admin. e com	
		Total	Público	Privado	Total	Público	Privado	Total	Público	Privado	Total	Público
Código	Nome/UF	R\$/ano	R\$/ano	R\$/ano	R\$/ano	R\$/ano	R\$/ano	R\$/ano	R\$/ano	R\$/ano	R\$/ano	R\$/ano
Região Nordeste		Co009	Co132	Co011	Rs035	Rs032	Rs033	Va017	Va037	Va019	Ge046	Ge043
280120	Canindé de São Francisco/SE	700.000	700.000		511.520	511.520		920.000	920.000		1.000.000	1.000.000
220230	Canto do Buriti/PI	739.200	739.200									
290685	Capela do Alto Alegre/BA	112.000	36.000	76.000	74.000	38.000	36.000	152.165	81.165	71.000	127.000	80.000
270170	Capela/AL											
290690	Caravelas/BA	69.000	0	69.000	4.000	4.000	0	21.000	10.000	11.000	30.000	20.000
290700	Cardeal da Silva/BA	96.000		96.000	24.000		24.000	230.000		230.000	370.000	
290710	Carinhanha/BA	316.853	0	316.853	35.206	0	35.206	538.128	0	538.128	0	0
230320	Caririaçu/CE	190.645	0	190.645	0	0	0	91.789	66.743	25.046	359.086	58.855
230330	Cariús/CE	678.488	678.488	0	0	0	0	263.790	263.790	0	248.720	248.720
260390	Carnaíba/PE											
240240	Carnaúba dos Dantas/RN											
250410	Carrapateira/PB	3.000	3.000	0	1.500	1.500	0	12.248	12.248	0	3.000	3.000
290730	Castro Alves/BA	481.193	481.193		0	0		0	0		0	0
290750	Catu/BA	2.358.565	0	2.358.565	732.000	0	732.000	1.356.920	0	1.356.920	351.601	0
230370	Caucaia/CE	8.874.985	0	8.874.985	526.090	0	526.090	1.636.300	0	1.636.300	964.515	0
210300	Caxias/MA											
220265	Caxingó/PI											
240270	Cerro Corá/RN											
230395	Chorozinho/CE											
290770	Chorrochó/BA	110.160	0	110.160	110.160	0	110.160	82.620	36.720	45.900	81.780	0
290790	Cipó/BA							281.050	0	281.050		
210330	Codó/MA											
210350	Colinas/MA	480.000	480.000	0	40.000	40.000	0	192.000	192.000	0	25.000	25.000
290820	Conceição da Feira/BA											
250460	Conde/PB	1.637.200	367.200	1.270.000	0	0	0	0	0	0	48.960	48.960
250470	Congo/PB	0	0	0	0	0	0	0	0	0	0	0
290910	Coribe/BA	210.000	57.000	153.000	84.000	22.800	61.200	420.000	114.000	306.000	126.000	34.200
290920	Coronel João Sá/BA	172.500	172.500	0	112.304	112.304	0	91.800	91.800	0	0	0
220290	Corrente/PI	375.000	375.000	0	24.000	24.000	0	198.000	198.000	0	216.000	216.000
290930	Correntina/BA	235.000	235.000		55.000	55.000		950.000	950.000		60.000	60.000
270230	Coruripe/AL											
290940	Cotegipe/BA	50.400	50.400	0	30.000	0	30.000	50.400	50.400	0	10.800	10.800
290950	Cravolândia/BA	63.600	0	63.600	0	0	0	222.240	120.096	102.144	126.000	0
230423	Croatá/CE											
230425	Cruz/CE											
240300	Cruzeta/RN	45.900	45.900	0	7.920	0	7.920	82.620	82.620	0	36.720	36.720
290990	Curaçá/BA	100.000	100.000	0	30.000	30.000	0	180.000	180.000	0	308.000	308.000
240310	Currais Novos/RN	531.722	0	531.722	0	0	0	938.173	0	938.173	0	0
291005	Dias d'Ávila/BA	473.628	473.628	0	15.000	0	15.000	455.940	455.940	0	463.680	463.680

TABELA Ge02 - INFORMAÇÕES SOBRE DESPESAS, SEGUNDO O TIPO DE SERVIÇO REALIZADO

ANO DE
REFERÊNCIA
2010

Município	Despesas com manejo de resíduos sólidos, segundo tipo de serviço realizado											
	Coleta de RS domiciliares e públicos			Coleta de RS serviços de saúde			Varrição de logradouros públicos			Demais serviços, inclusive admin. e com unid. de proc.		
	Total	Público	Privado	Total	Público	Privado	Total	Público	Privado	Total	Público	Privado
Código Nome/UF	R\$/ano	R\$/ano	R\$/ano	R\$/ano	R\$/ano	R\$/ano	R\$/ano	R\$/ano	R\$/ano	R\$/ano	R\$/ano	R\$/ano
Região Nordeste	Co009	Co132	Co011	Rs035	Rs032	Rs033	Va017	Va037	Va019	Ge046	Ge043	Ge044
260515 Dormentes/PE	73.440	73.440	0	0	0	0	73.440	73.440	0	100.980	100.980	0
210390 Duque Bacelar/MA	100.500	0	100.500	100.000	0	100.000	165.000	0	165.000	0	0	0
291050 Entre Rios/BA												
280210 Estância/SE												
291072 Eunápolis/BA	0	0	0	0	0	0	0	0	0	0	0	0
230430 Farias Brito/CE												
291077 Feira da Mata/BA	76.779	76.779	0	0	0	0	83.861	83.861	0	0	0	0
291080 Feira de Santana/BA	7.913.273		7.913.273	49.252		49.252	2.062.143		2.062.143	7.285.942		7.285.942
260550 Ferreiros/PE												
220380 Flores do Piauí/PI	86.280	0	86.280	0	0	0	189.720	0	189.720	0	0	0
291100 Floresta Azul/BA	275.992	275.992	0	0	0	0	246.942	246.942	0	33.974	33.974	0
260570 Floresta/PE												
220390 Floriano/PI	2.700.300	2.700.300	0	89.300	89.300	0	456.000	456.000	0	1.490.200	1.490.200	0
230435 Forquilha/CE	37.102	0	37.102	0	0	0	31.846	0	31.846	22.279	0	22.279
230440 Fortaleza/CE	86.972.036	286.709	86.685.328	1.968.385	0	1.968.385	37.874.806	28.384.171	9.490.635	59.655.561	0	59.655.561
220415 Francisco Macedo/PI	46.052		46.052	6.000		6.000	56.680		56.680	0		0
240400 Frutuoso Gomes/RN												
230460 General Sampaio/CE	117.840	117.840	0	0	0	0	184.000	184.000	0	156.000	156.000	0
291130 Gentio do Ouro/BA	150.320	150.320		15.000	15.000		180.240	180.240		40.000	40.000	
291150 Gongogi/BA	78.000	78.000	0	0	0	0	132.000	132.000	0	26.400	26.400	0
230490 Groaíras/CE												
291165 Guajeru/BA	0	0	0	0	0	0	128.520	128.520	0	0	0	0
291170 Guanambi/BA	0	0	0	0	0	0	0	0	0	0	0	0
210500 Humberto de Campos/MA	494.003	494.003	0	0	0	0	0	0	0	0	0	0
291240 Ibipê/BA	0	0	0	0	0	0	0	0	0	360.000	360.000	0
291330 Ichu/BA			0			0			0			0
230540 Icó/CE	990.240		990.240	157.652		157.652	263.726		263.726	21.827		21.827
270310 Igaci/AL	680.761	680.761	0	32.400	0	32.400	147.498	147.498	0	306.342	306.342	0
291350 Iguaí/BA												
291360 Ilhéus/BA	1.528.514	850.174	678.340	50.237	50.237	0	1.404.539	1.404.539	0	2.515.501	2.515.501	0
210530 Imperatriz/MA	4.746.404	0	4.746.404	144.559	0	144.559	829.705	100.980	728.725	1.281.729	683.253	598.476
230560 Independência/CE	312.807	312.807										
260710 Ingazeira/PE							15.830	15.830		171.000	171.000	
291370 Inhambupe/BA	446.905	349.561	97.344	110.000	110.000	0	666.218	552.295	113.923	707.654	461.178	246.476
230570 Ipaumirim/CE	466.710	0	466.710	0	0	0	0	0	0	0	0	0
291400 Ipirá/BA	628.240		628.240	7.135		7.135	675.108		675.108	484.637		484.637
240480 Ipueira/RN												
291440 Iraquara/BA	99.807	99.807	0	33.269	33.269	0	232.050	232.050	0	17.466	17.466	0
291450 Irará/BA												

TABELA Ge02 - INFORMAÇÕES SOBRE DESPESAS, SEGUNDO O TIPO DE SERVIÇO REALIZADO

ANO DE
REFERÊNCIA
2010

Município		Despesas com manejo de resíduos sólidos, segundo tipo de serviço realizado										
		Coleta de RS domiciliares e públicos			Coleta de RS serviços de saúde			Varrição de logradouros públicos			Demais serviços, inclusive admin. e com	
		Total	Público	Privado	Total	Público	Privado	Total	Público	Privado	Total	Público
Código	Nome/UF	R\$/ano	R\$/ano	R\$/ano	R\$/ano	R\$/ano	R\$/ano	R\$/ano	R\$/ano	R\$/ano	R\$/ano	R\$/ano
Região Nordeste		Co009	Co132	Co011	Rs035	Rs032	Rs033	Va017	Va037	Va019	Ge046	Ge043
230610	Irauçuba/CE	11.000		11.000	2.000		2.000	11.445		11.445	3.815	3.815
291460	Irecê/BA	82.650	0	82.650	5.635	0	5.635	96.126	0	96.126	40.128	0
280290	Itabaiana/SE											
280310	Itabi/SE		0			0			0			
291480	Itabuna/BA	650.000	0	650.000	197.500	0	197.500	529.250	529.250	0	196.250	196.250
291490	Itacaré/BA	609.995	609.995	0	0	0	0	583.243	176.580	406.663	0	0
230620	Itaíçaba/CE	185.267	124.216	61.051	0	0	0	46.317	31.054	15.263	0	0
240485	Itajá/RN	186.000	162.000	24.000	4.800	0	4.800	198.000	198.000	0	8.000	8.000
291550	Itajuipe/BA	171.178	56.253	114.924	8.090	8.090	0	413.739	161.817	251.922	0	0
291680	Itarantim/BA	503.340	73.440	429.900			80.000		73.440			29.900
210542	Itinga do Maranhão/MA											
291690	Itiruçu/BA	45.900	45.900	0	0	0	0	55.080	55.080	0	27.540	27.540
291733	Iuiú/BA	250.000	250.000		0	0		432.000	432.000		40.000	40.000
260790	Jaboatão dos Guararapes/PE	7.347.109	0	7.347.109	263.314	0	263.314	2.994.010	0	2.994.010	18.556.035	0
291750	Jacobina/BA	1.158.936	0	1.158.936	63.744	63.744	0	1.411.606	0	1.411.606	2.026.114	0
291760	Jaguaquara/BA	382.000	382.000	0	22.000	22.000	0	2.660.000	2.660.000	0	150.000	150.000
230690	Jaguaribe/CE	441.948	0	441.948	109.253	0	109.253	707.321	396.775	310.546	45.500	45.500
291790	Jandaira/BA											
230720	Jati/CE	60.000	60.000	0	60.000	60.000	0	60.000	60.000	0	30.000	30.000
260805	Jatobá/PE											
291800	Jequié/BA	1.897.500		1.897.500	75.033		75.033	988.000		988.000	2.616.232	2.616.232
230725	Jijoca de Jericoacoara/CE			132.000								73.200
250750	João Pessoa/PB											
230730	Juazeiro do Norte/CE	3.659.515	960.000	2.699.515	600.240	0	600.240	2.350.000	2.350.000	0	1.750.000	1.750.000
291840	Juazeiro/BA	9.120.000	0	9.120.000	216.000	0	216.000	590.000	240.000	350.000	5.150.000	5.000.000
291845	Jucuruçu/BA	128.520	128.520	0	0	0	0	183.600	183.600	0	18.360	18.360
240610	Jucurutu/RN											
220552	Júlio Borges/PI											
291855	Jussari/BA	75.000	75.000		18.000	18.000		238.047	238.047		22.000	22.000
291860	Jussiape/BA	73.440	73.440	0	73.440	73.440	0	100.980	100.980	0	180.000	180.000
291870	Lafaiete Coutinho/BA	37.872	37.872	0	0	0	0	184.787	184.787	0	4.591	4.591
280350	Lagarto/SE											
240620	Lagoa d'Anta/RN	201.960	201.960	0	0	0	0	156.060	156.060	0	0	0
210592	Lagoa do Mato/MA	78.200	78.200	0	0	0	0	30.600	30.600	0	0	0
260860	Lagoa do Ouro/PE											
260875	Lagoa Grande/PE	448.000	448.000	0				212.000	212.000	0		
250830	Lagoa Seca/PB	384.000	0	384.000	30.000	0	30.000	122.400	122.400	0	48.960	48.960
291880	Laje/BA	330.000	130.000	200.000	100.000	50.000	50.000	54.551	4.551	50.000	101.559	100.000
291900	Lajedinho/BA											

TABELA Ge02 - INFORMAÇÕES SOBRE DESPESAS, SEGUNDO O TIPO DE SERVIÇO REALIZADO

ANO DE
REFERÊNCIA
2010

Município		Despesas com manejo de resíduos sólidos, segundo tipo de serviço realizado										
		Coleta de RS domiciliares e públicos			Coleta de RS serviços de saúde			Varrição de logradouros públicos			Demais serviços, inclusive admin. e com	
		Total	Público	Privado	Total	Público	Privado	Total	Público	Privado	Total	Público
		R\$/ano	R\$/ano	R\$/ano	R\$/ano	R\$/ano	R\$/ano	R\$/ano	R\$/ano	R\$/ano	R\$/ano	R\$/ano
Código	Nome/UF											
Região Nordeste		Co009	Co132	Co011	Rs035	Rs032	Rs033	Va017	Va037	Va019	Ge046	Ge043
291905	Lajedo do Tabocal/BA	95.000	44.000	51.000	22.600	4.600	18.000	116.794	36.794	80.000	148.529	87.650
260880	Lajedo/PE	108.900	108.900	0	0	0	0	148.840	148.840	0	0	0
250840	Lastro/PB											
291920	Lauro de Freitas/BA	6.050.240	0	6.050.240	111.447	0	111.447	2.038.140	2.038.140	0	3.072.215	3.072.215
291930	Lençóis/BA											
230760	Limoeiro do Norte/CE	453.660	229.500	224.160	34.380	34.380	0	336.180	67.860	268.320	606.475	0
291950	Livramento de Nossa Senhora/BA	316.675	316.675	0	4.000	4.000	0	239.318	239.318	0	0	0
250850	Livramento/PB											
291955	Luis Eduardo Magalhães/BA	1.488.876		1.488.876	166.918		166.918	976.688		976.688	0	0
280370	Macambira/SE											
270430	Maceió/AL	46.602.894	681.701	45.921.193	0	0	0	15.526.202	2.296.577	13.229.625	38.779.155	14.527.513
291992	Madre de Deus/BA	508.777		508.777	15.543		15.543	537.161		537.161	502.731	
250870	Mãe d'Água/PB	64.260	64.260	0	0	0	0	82.620	82.620	0	0	0
291995	Maetinga/BA	3.825	3.825	0	3.800	3.800	0	3.800	3.800	0	3.800	3.800
292000	Maiquinique/BA	4.425	4.425	0	0	0	0	16.830	16.830	0	10.000	10.000
292010	Mairi/BA											
292030	Malhada de Pedras/BA	183.000	183.000	0	0	0	0	0	0	0	0	0
280390	Malhador/SE	0	0	0	0	0	0	0	0	0	0	0
220590	Manoel Emídio/PI											
292040	Manoel Vitorino/BA	96.000	0	96.000	0	0	0	396.000	240.000	156.000	35.000	0
230765	Maracanau/CE	7.797.278	0	7.797.278	16.057	0	16.057	1.978.349	282.332	1.696.017	3.090.737	0
292060	Maragogipe/BA	38.000	10.000	28.000	4.000	0	4.000	119.250	25.000	94.250	30.000	5.000
230770	Maranguape/CE											
270460	Maravilha/AL	504.000	360.000	144.000	0	0	0	180.000	180.000	0	60.000	60.000
292080	Marcionilio Souza/BA	110.000	110.000	0	0	0	0	350.000	350.000	0	0	0
240740	Martins/RN	92.070	92.070		96.000	96.000		0	0		0	0
292090	Mascote/BA	300.000	180.000	120.000	0	0	0	300.000	300.000	0	120.000	120.000
250920	Massaranduba/PB	53.040	53.040	0	7.200	0	7.200	95.472	95.472	0	62.520	26.520
292100	Mata de São João/BA											
210663	Matões do Norte/MA											
230820	Meruoca/CE											
260930	Mirandiba/PE											
292145	Mirante/BA	71.581	71.581	0	11.471	11.471	0	39.780	39.780	0	1.120	1.120
250960	Monte Horebe/PB											
250970	Monteiro/PB	205.459	0	205.459	0	0	0	729.963	729.963	0	0	0
230870	Morada Nova/CE											
260940	Moreno/PE											
220667	Morro do Chapéu do Piauí/PI	64.222	64.222		0	0		0	0		0	0
240800	Mossoró/RN	3.856.595	1.706.108	2.150.487	383.725	0	383.725	5.101.581	3.486.358	1.615.223	1.625.669	1.625.669

TABELA Ge02 - INFORMAÇÕES SOBRE DESPESAS, SEGUNDO O TIPO DE SERVIÇO REALIZADO

ANO DE
REFERÊNCIA
2010

Município		Despesas com manejo de resíduos sólidos, segundo tipo de serviço realizado										
		Coleta de RS domiciliares e públicos			Coleta de RS serviços de saúde			Varrição de logradouros públicos			Demais serviços, inclusive admin. e com	
		Total	Público	Privado	Total	Público	Privado	Total	Público	Privado	Total	Público
		R\$/ano	R\$/ano	R\$/ano	R\$/ano	R\$/ano	R\$/ano	R\$/ano	R\$/ano	R\$/ano	R\$/ano	R\$/ano
Código	Nome/UF											
Região Nordeste		Co009	Co132	Co011	Rs035	Rs032	Rs033	Va017	Va037	Va019	Ge046	Ge043
292190	Mucugê/BA	204.000	204.000	0	26.000	26.000	0	0	0	0	0	0
292210	Mundo Novo/BA	847.371		847.371	20.226		20.226	486.800		486.800	7.869	7.869
292220	Muniz Ferreira/BA	20.111	0	20.111	0	0	0	8.556	0	8.556	27.892	0
240810	Natal/RN	27.426.899	2.490.803	24.936.096	714.100	0	714.100	6.511.427	3.354.803	3.156.624	76.756.400	45.277.281
260950	Nazaré da Mata/PE											
251000	Nazarezinho/PB		172.212			0			72.930			0
240820	Nisia Floresta/RN	460.000	460.000	0	13.200	0	13.200	112.000	112.000	0	255.000	255.000
292265	Nordestina/BA	10.000	10.000	0	5.000	5.000	0	30.000	30.000	0	5.000	5.000
280480	Nossa Senhora do Socorro/SE	5.696.972	0	5.696.972	133.560	0	133.560	957.830	0	957.830	6.490.296	0
210725	Nova Colinas/MA											
240830	Nova Cruz/RN	720.000	720.000		0	0		140.000	140.000		50.000	50.000
230920	Nova Olinda/CE	275.045	10.000	265.045	63.000	0	63.000	244.800	244.800	0	7.894	7.894
251030	Nova Palmeira/PB	60.000			20.000			80.000			30.000	
292285	Nova Redenção/BA	120.000	120.000	0	70.000	70.000	0	420.000	420.000	0	60.000	60.000
230945	Ocara/CE	72.652	72.652		65.850	65.850						
260960	Olinda/PE	6.019.141	0	6.019.141	0	0	0	650.567	0	650.567	5.640.304	734.400
292320	Oliveira dos Brejinhos/BA											
270610	Ouro Branco/AL	480.000	480.000	0	0	0	0	240.000	240.000	0	60.000	60.000
240850	Ouro Branco/RN	0	0	0	0	0	0	0	0	0	0	0
230970	Pacatuba/CE			0			0			0		
280490	Pacatuba/SE											
231000	Palhano/CE	300.000	300.000	0	6.000	6.000	0	300.000	300.000	0	0	0
231030	Parambu/CE	600.400	0	600.400	71.000	0	71.000	489.600	489.600	0	155.400	155.400
220770	Parnaíba/PI	2.038.000	0	2.038.000	55.812	0	55.812	0	0	0	2.999.524	0
240325	Parnamirim/RN	4.310.252	0	4.310.252	35.480	0	35.480	385.454	0	385.454	2.972.353	0
251080	Patos/PB	1.296.683	79.920	1.216.763	57.394	0	57.394	421.076	0	421.076	343.619	0
261060	Paudalho/PE	300.000	300.000	0	150.000	0	150.000	609.000	609.000	0	0	0
292400	Paulo Afonso/BA	2.272.717	600.000	1.672.717	78.591	0	78.591	5.042.828	0	5.042.828	735.379	0
210810	Paulo Ramos/MA	40.000	40.000	0	0	0	0	25.000	25.000	0	0	0
292405	Pé de Serra/BA	183.600	183.600	0	10.800	10.800	0	687.340	687.340	0	284.400	284.400
251110	Pedra Lavrada/PB	30.855	30.855	0	0	0	0	58.860	58.860	0	0	0
280500	Pedra Mole/SE	0	0	0	0	0	0	0	0	0	0	0
251120	Pedras de Fogo/PB	0	0	0	14.400	0	14.400	0	0	0	465.081	465.081
270670	Penedo/AL											
261090	Pesqueira/PE	648.000	0	648.000	32.400	0	32.400	350.000	350.000	0	262.800	0
220800	Picos/PI	920.427	920.427	0	26.514	26.514	0	537.769	537.769	0	187.050	187.050
251140	Picuí/PB	125.000	23.400	101.600	202.276	0	202.276	138.100	138.100	0	36.700	36.700
251160	Pilões/PB											
292450	Pindai/BA											

TABELA Ge02 - INFORMAÇÕES SOBRE DESPESAS, SEGUNDO O TIPO DE SERVIÇO REALIZADO

ANO DE
REFERÊNCIA
2010

Município		Despesas com manejo de resíduos sólidos, segundo tipo de serviço realizado											
		Coleta de RS domiciliares e públicos			Coleta de RS serviços de saúde			Varrição de logradouros públicos			Demais serviços, inclusive admin. e com unid. de proc.		
Código	Nome/UF	Total	Público	Privado	Total	Público	Privado	Total	Público	Privado	Total	Público	Privado
		R\$/ano	R\$/ano	R\$/ano	R\$/ano	R\$/ano	R\$/ano	R\$/ano	R\$/ano	R\$/ano	R\$/ano	R\$/ano	R\$/ano
Região Nordeste		Co009	Co132	Co011	Rs035	Rs032	Rs033	Va017	Va037	Va019	Ge046	Ge043	Ge044
270700	Pindoba/AL	25.406	25.406	0	0	0	0	57.584	57.584	0	0	0	0
231085	Pindoretama/CE												
210860	Pinheiro/MA	1.710.678	1.710.678	0	0	0	0	293.760	293.760	0	0	0	0
210870	Pio XII/MA	440.249	183.600	256.649	144.500	28.900	115.600	413.100	137.700	275.400	249.599	200.600	48.999
231090	Piquet Carneiro/CE	0	0	0	0	0	0	0	0	0	0	0	0
280530	Pirambu/SE	29.378	29.378		17.880	17.880		398.028	398.028		0	0	
251200	Pocinhos/PB	170.000	170.000		40.000	40.000		90.000	90.000		30.000	30.000	
251203	Poço Dantas/PB												
251207	Poço de José de Moura/PB												
280540	Poço Redondo/SE	394.320	220.320	174.000	0	0	0	229.500	229.500	0	0	0	0
280550	Poço Verde/SE	322.529	0	322.529	0	0	0	468.180	468.180	0	165.240	165.240	0
292520	Pojuca/BA	314.160	0	314.160	75.190	0	75.190	739.800	351.000	388.800	1.407.060	875.500	531.560
251210	Pombal/PB	663.097	110.160	552.937	0	0	0	272.200	272.200	0	0	0	0
241020	Portalegre/RN	91.000	16.000	75.000	0	0	0	162.000	162.000	0	33.000	13.000	20.000
280560	Porto da Folha/SE	237.439	7.956	229.483	0	0	0	1.355.823	1.355.823	0	99.609	99.609	0
241025	Porto do Mangue/RN												
292560	Presidente Dutra/BA												
292570	Presidente Jânio Quadros/BA	9.557	9.557	0			0			0			0
241030	Presidente Juscelino/RN	335.905	335.905	0	0	0	0	77.935	77.935	0	247.460	247.460	0
261140	Primavera/PE	410.419	410.419	0	17.544	17.544	0	0	0	0	0	0	0
280570	Propriá/SE	248.779	248.779	0	0	0	0	106.540	106.540	0	784.000	190.000	594.000
292590	Quijingue/BA												
251260	Quixabá/PB												
261153	Quixaba/PE	56.400	0	56.400	0	0	0	157.505	157.505	0	26.000	26.000	0
292593	Quixabeira/BA			0			0			0			0
231135	Quixeló/CE		520.856						16.475				
292595	Rafael Jambeiro/BA												
261160	Recife/PE	61.682.991	0	61.682.991	565.483	0	565.483	24.843.265	0	24.843.265	91.751.285	15.585.385	76.165.900
261170	Riacho das Almas/PE	312.228		312.228	0		0	68.316		68.316	503.000		503.000
292690	Rio do Pires/BA	105.180	105.180	0	105.180	105.180	0	438.180	438.180	0	28.000	28.000	0
261190	Rio Formoso/PE		2.702.792			1.700							
270770	Rio Largo/AL	244.800	244.800	0	11.973	0	11.973	758.880	758.880	0	1.058.736	6.120	1.052.616
292700	Rio Real/BA	90.000	18.360	71.640	10.000	0	10.000	835.380	835.380	0	82.620	0	82.620
241100	Rodolfo Fernandes/RN												
231180	Russas/CE	1.025.214	605.214	420.000	48.480	48.480		411.662	411.662		1.041.618	1.041.618	
251300	Salgadinho/PB												
292740	Salvador/BA	73.189.827	0	73.189.827	0	0	0	57.145.915	0	57.145.915	107.589.706	52.109.000	55.480.706
292750	Santa Bárbara/BA	200.000	200.000	0	12.600	12.600	0	261.000	261.000	0	0	0	0
292760	Santa Brígida/BA												

TABELA Ge02 - INFORMAÇÕES SOBRE DESPESAS, SEGUNDO O TIPO DE SERVIÇO REALIZADO

ANO DE
REFERÊNCIA
2010

Município		Despesas com manejo de resíduos sólidos, segundo tipo de serviço realizado										
		Coleta de RS domiciliares e públicos			Coleta de RS serviços de saúde			Varrição de logradouros públicos			Demais serviços, inclusive admin. e com	
		Total	Público	Privado	Total	Público	Privado	Total	Público	Privado	Total	Público
Código	Nome/UF	R\$/ano	R\$/ano	R\$/ano	R\$/ano	R\$/ano	R\$/ano	R\$/ano	R\$/ano	R\$/ano	R\$/ano	R\$/ano
Região Nordeste		Co009	Co132	Co011	Rs035	Rs032	Rs033	Va017	Va037	Va019	Ge046	Ge043
292780	Santa Cruz da Vitória/BA	123.000	56.000	67.000	0	0	0	140.000	140.000	0	4.000	4.000
292790	Santa Inês/BA	220.500	123.000	97.500	31.000	18.500	12.500	473.142	363.142	110.000	70.000	40.000
251340	Santa Luzia/PB	18.000	0	18.000	0	0	0	3.739	0	3.739	8.137	0
292810	Santa Maria da Vitória/BA											
261270	Santa Maria do Cambucá/PE	307.775		307.775	16.416		16.416	144.025		144.025	15.136	
292840	Santa Rita de Cássia/BA	852.120	852.120	0	28.560	0	28.560	486.540	486.540	0	0	0
231210	Santana do Cariri/CE	250.655	0	250.655	23.000	0	23.000	145.600	145.600	0	24.400	24.400
270800	Santana do Ipanema/AL	778.000	778.000		22.008	22.008						
241142	Santana do Seridó/RN	16.000	16.000	0	1.760	1.760	0	12.000	12.000	0	24.000	24.000
251360	Santana dos Garrotes/PB											
251365	Santarém/PB	66.000	66.000	0	0	0	0	180.000	180.000	0	120.000	120.000
292870	Santo Antônio de Jesus/BA	1.664.000	0	1.664.000	0	0	0	1.231.200	0	1.231.200	960.059	240.158
292880	Santo Estêvão/BA	654.929	654.929	0				523.260	523.260	0		
292890	São Desidério/BA	37.816	37.816	0	24.000	24.000	0	91.560	91.560	0	20.696	20.696
220960	São Félix do Piauí/PI	5.000	5.000		2.000	2.000		2.000	2.000		0	0
220965	São Francisco de Assis do Piauí/PI	6.500	6.500	0	0	0	0	15.000	15.000	0	0	0
251398	São Francisco/PB	155.998	155.998		72.000	72.000		19.620	19.620			
241200	São Gonçalo do Amarante/RN	1.278.432	0	1.278.432	112.075	0	112.075	548.106	0	548.106	2.607.840	0
292930	São Gonçalo dos Campos/BA											
220985	São João da Canabrava/PI	43.620	43.620					19.620	19.620			
211107	São João do Soter/MA	242.914	242.914	0	26.990	26.990	0	269.904	269.904	0	0	0
241220	São José de Mipibu/RN											
221005	São José do Divino/PI	72.000	0	72.000	0	0	0	10.500	10.500	0	0	0
221020	São José do Piauí/PI											
251445	São José dos Ramos/PB	109.242	109.242	0	31.212	31.212	0	15.606	15.606	0	0	0
261370	São Lourenço da Mata/PE											
211130	São Luis/MA	22.017.858	0	22.017.858	484.064	0	484.064	13.905.223	0	13.905.223	31.221.251	0
251490	São Mamede/PB	61.800	61.800	0	30.900	30.900	0	49.440	49.440	0	48.000	48.000
292940	São Miguel das Matas/BA											
251500	São Miguel de Taipu/PB	38.180	38.180		2.730	2.730		12.000	12.000		25.720	25.720
280700	São Miguel do Aleixo/SE	52.000	0	52.000	0	0	0	58.189	28.189	30.000	50.561	0
270860	São Miguel dos Campos/AL	1.211.290	1.211.290	0	0	0	0	1.816.934	1.816.934	0	0	0
241270	São Pedro/RN											
211160	São Raimundo das Mangabeiras/MA	50.000	0	50.000	0	0	0	20.000	0	20.000	20.000	0
251510	São Sebastião de Lagoa de Roça/PB	29.160	29.160	0	0	0	0	42.840	42.840	0	0	0
270890	Satuba/AL											
211172	Satubinha/MA	13.142	13.142	0	9.470	9.470	0	128.520	128.520	0	4.615	4.615
241340	Serra Negra do Norte/RN											
293040	Serra Preta/BA	232.760	232.760	0	58.190	58.190	0	174.570	174.570	0	116.380	116.380

TABELA Ge02 - INFORMAÇÕES SOBRE DESPESAS, SEGUNDO O TIPO DE SERVIÇO REALIZADO

ANO DE
REFERÊNCIA
2010

Município		Despesas com manejo de resíduos sólidos, segundo tipo de serviço realizado										
		Coleta de RS domiciliares e públicos			Coleta de RS serviços de saúde			Varrição de logradouros públicos			Demais serviços, inclusive admin. e com	
		Total	Público	Privado	Total	Público	Privado	Total	Público	Privado	Total	Público
Código	Nome/UF	R\$/ano	R\$/ano	R\$/ano	R\$/ano	R\$/ano	R\$/ano	R\$/ano	R\$/ano	R\$/ano	R\$/ano	R\$/ano
Região Nordeste		Co009	Co132	Co011	Rs035	Rs032	Rs033	Va017	Va037	Va019	Ge046	Ge043
261390	Serra Talhada/PE	159.180	9.180	150.000								
241350	Serrinha/RN	55.080	55.080	0	0	0	0	27.540	27.540	0	27.540	27.540
293060	Serrolândia/BA											
280710	Simão Dias/SE	235.499	235.499	0	0	0	0	455.324	455.324	0	0	0
261420	Sirinhaém/PE											
293076	Sítio do Quinto/BA	15.000	15.000	0	0	0	0	23.000	23.000	0	10.175	10.175
231290	Sobral/CE	805.510	126.129	679.381	122.860	31.231	91.629	671.693	77.495	594.197	652.840	86.502
251620	Sousa/PB	854.720	804.320	50.400	115.000	115.000	0	245.000	245.000	0	117.800	80.000
293080	Souto Soares/BA	150.000	150.000		51.600	51.600		200.000	200.000		30.000	30.000
261460	Tabira/PE	129.240	129.240	0	18.798	0	18.798	324.360	324.360	0	5.977	5.977
261470	Tacaimbó/PE	5.036						7.658				
293130	Tapiramutá/BA	175.000	175.000		5.000	5.000		400.000	400.000		20.000	20.000
270910	Taquarana/AL	92.000	92.000	0	0	0	0	202.000	202.000	0	0	0
261500	Taquaritinga do Norte/PE	360.000	360.000	0	60.000	60.000	0	344.400	344.400	0	0	0
251660	Tavares/PB	82.620	82.620	0	0	0	0	257.040	257.040	0	0	0
241415	Tenente Laurentino Cruz/RN	198.000	198.000	0	0	0	0	45.220	45.220	0	25.210	25.210
293150	Teofilândia/BA	300.000	300.000	0	0	0	0	200.000	200.000	0	100.000	100.000
221100	Teresina/PI	13.079.652	0	13.079.652	554.638	0	554.638	2.268.918	0	2.268.918	28.620.465	1.602.573
261530	Timbaúba/PE	340.020		340.020	58.084		58.084	88.560		88.560		37.269
211220	Timon/MA											
261550	Tracunhaém/PE	512.808	0	512.808	11.280	0	11.280	81.327	0	81.327	0	0
231350	Trairi/CE	852.888	0	852.888	0	0	0	305.112	305.112	0	0	0
293240	Uibai/BA	500.000	500.000	0	0	0	0	300.000	300.000	0	0	0
251690	Uiraúna/PB	349.666	198.335	151.331	0	0	0	116.044	31.009	85.035	0	0
231375	Umirim/CE	65.474		65.474								
293250	Una/BA											
241460	Upanema/RN	571.800	437.400	134.400	69.600	69.600	0	305.400	113.400	192.000	80.000	80.000
293270	Uruçuca/BA											
293280	Utinga/BA	47.000	7.000	40.000	3.000	3.000	0	35.000	5.000	30.000	10.000	0
231395	Varjota/CE											
251710	Várzea/PB											
241470	Várzea/RN											
293317	Varzedo/BA	137.700	137.700	0	30.000	0	30.000	73.440	73.440	0	0	0
241480	Vera Cruz/RN	123.000	123.000	0	5.760	0	5.760	198.957	198.957	0	0	0
261620	Vertentes/PE											
231410	Viçosa do Ceará/CE	35.000	35.000		37.000	37.000		100	100		1.000	1.000
270940	Viçosa/AL	73.440	73.440	0	0	0	0	651.780	651.780	0	18.360	18.360
251720	Vieirópolis/PB	68.220	68.220		6.120	6.120		58.100	58.100		48.150	48.150
293330	Vitória da Conquista/BA											

TABELA Ge02 - INFORMAÇÕES SOBRE DESPESAS, SEGUNDO O TIPO DE SERVIÇO REALIZADO

ANO DE REFERÊNCIA
2010

Município		Despesas com manejo de resíduos sólidos, segundo tipo de serviço realizado											
		Coleta de RS domiciliares e públicos			Coleta de RS serviços de saúde			Varrição de logradouros públicos			Demais serviços, inclusive admin. e com unid. de proc.		
Código	Nome/UF	Total	Público	Privado	Total	Público	Privado	Total	Público	Privado	Total	Público	Privado
		R\$/ano	R\$/ano	R\$/ano	R\$/ano	R\$/ano	R\$/ano	R\$/ano	R\$/ano	R\$/ano	R\$/ano	R\$/ano	R\$/ano
Região Nordeste		Co009	Co132	Co011	Rs035	Rs032	Rs033	Va017	Va037	Va019	Ge046	Ge043	Ge044
261640	Vitória de Santo Antão/PE												
211300	Vitorino Freire/MA												
221170	Wall Ferraz/PI												
293345	Wanderley/BA	0	0	0	0	0	0	0	0	0	0	0	0
293350	Wenceslau Guimarães/BA	30.907	30.907		12.362	12.362		71.940	71.940		0	0	

TABELA Ge03
INFORMAÇÕES SOBRE DESPESAS, SEGUNDO A NATUREZA DO AGENTE-
EXECUTOR

TABELA Ge03 - INFORMAÇÕES SOBRE DESPESAS, SEGUNDO A NATUREZA DO AGENTE-EXECUTOR

ANO DE
REFERÊNCIA
2010

Município		Despesas com manejo de resíduos sólidos, segundo natureza do agente-executor											
		Total				Público				Privado			
		Domiciliares	Saúde	Variação	Demais	Domiciliares	Saúde	Variação	Demais	Domiciliares	Saúde	Variação	Demais
Código	Nome/UF	R\$/ano	R\$/ano	R\$/ano	R\$/ano	R\$/ano	R\$/ano	R\$/ano	R\$/ano	R\$/ano	R\$/ano	R\$/ano	R\$/ano
Região Nordeste		Co009	Rs035	Va017	Ge046	Co132	Rs032	Va037	Ge043	Co011	Rs033	Va019	Ge044
220005	Acauã/PI	66.932	0	44.034	38.900	66.932	0	44.034	38.900	0	0	0	0
290035	Adustina/BA												
260030	Agrestina/PE												
250010	Água Branca/PB												
220020	Água Branca/PI	70.000	35.000	6.600	0	70.000	35.000	6.600	0	0	0	0	0
290070	Alagoinhas/BA	1.659.115	0	2.218.425	2.675.783	0	0	0	141.000	1.659.115	0	2.218.425	2.534.783
210020	Alcântara/MA	58.800	9.600	81.120	53.280	58.800	9.600	81.120	53.280	0	0	0	0
230060	Altaneira/CE	218.526	70.320	160.258	35.641	0	0	0	0	218.526	70.320	160.258	35.641
260080	Altinho/PE												
210043	Alto Alegre do Maranhão/MA												
220045	Alvorada do Gurgueia/PI	51.758	0	68.302	0	0	0	0	0	51.758	0	68.302	0
290100	Amargosa/BA												
290110	Amélia Rodrigues/BA												
290135	Andorinha/BA	182.400	0	225.420	226.530	182.400	0	172.380	120.450	0	0	53.040	106.080
290170	Antônio Cardoso/BA	200.000	0	200.000	100.000	200.000	0	200.000	100.000	0	0	0	0
240090	Antônio Martins/RN	91.800	18.360	36.720	0	91.800	18.360	36.720	0	0	0	0	0
250077	Aparecida/PB	121.504	12.600	35.823	22.696	121.504	0	35.823	22.696	0	12.600	0	0
290190	Aporá/BA												
290195	Apuarema/BA	5.600	0	12.780	0	5.600	0	12.780	0	0	0	0	0
280030	Aracaju/SE	15.339.731	45.660	2.414.071	59.030.200	7.092	17.184	0	5.310.500	15.332.639	28.476	2.414.071	53.719.700
290205	Araças/BA	200.400	72.000	697.580	0	200.400	0	697.580	0	0	72.000	0	0
290210	Araci/BA												
260105	Araçoiaba/PE	362.949	24.794	508.715	0	0	0	400.575	0	362.949	24.794	108.140	0
290220	Aramari/BA												
270030	Arapiraca/AL	1.038.259	53.252	2.105.610	925.094	894.969	23.252	2.105.610	925.094	143.290	30.000	0	0
230140	Aratuba/CE	76.212	0	116.280	0	0	0	116.280	0	76.212	0	0	0
290230	Aratuípe/BA	1.020	510	2.550	0	1.020	510	2.550	0	0	0	0	0
250110	Areia/PB	216.370	19.930	162.255	0	216.370	19.930	162.255	0	0	0	0	0
250120	Areial/PB	50.800	0	49.980	6.200	50.800	0	49.980	6.200	0	0	0	0
220105	Assunção do Piauí/PI	36.000	0	82.620	8.200	0	0	27.540	0	36.000	0	55.080	8.200
230170	Aurora/CE												
210120	Bacabal/MA					723.600	107.800	28.500					
210125	Bacabeira/MA	89.778	0	134.667	0	89.778	0	134.667	0	0	0	0	0
290265	Banzaê/BA												
230190	Barbalha/CE	481.808	219.840	359.248	294.950	0	0	0	0	481.808	219.840	359.248	294.950
250170	Barra de São Miguel/PB	64.260	0	30.600	39.600	64.260	0	30.600	39.600				
290290	Barra do Choça/BA	504.000	0	276.000	208.590	0	0	0	4.590	504.000	0	276.000	204.000
290270	Barra/BA	1.604.438	70.268	318.992	237.000					1.604.438	70.268	318.992	237.000
290323	Barro Alto/BA												

TABELA Ge03 - INFORMAÇÕES SOBRE DESPESAS, SEGUNDO A NATUREZA DO AGENTE-EXECUTOR

ANO DE
REFERÊNCIA
2010

Município	Despesas com manejo de resíduos sólidos, segundo natureza do agente-executor											
	Total				Público				Privado			
Código Nome/UF	Domiciliares	Saúde	Variação	Demais	Domiciliares	Saúde	Variação	Demais	Domiciliares	Saúde	Variação	Demais
	R\$/ano	R\$/ano	R\$/ano	R\$/ano	R\$/ano	R\$/ano	R\$/ano	R\$/ano	R\$/ano	R\$/ano	R\$/ano	R\$/ano
Região Nordeste	Co009	Rs035	Va017	Ge046	Co132	Rs032	Va037	Ge043	Co011	Rs033	Va019	Ge044
290327 Barrocas/BA	300.000	0	200.000	275.000	300.000	0	200.000	275.000				
230205 Barroquinha/CE	210.613	0	101.988	107.983	0	0	0	0	210.613	0	101.988	107.983
230220 Beberibe/CE												
220155 Bela Vista do Piauí/PI	35.000	10.540	20.380	6.540	35.000	10.540	20.380	6.540	0	0	0	0
260170 Belo Jardim/PE	299.278	42.613	816.075	417.105	0	0	816.075	362.700	299.278	42.613	0	54.405
250205 Bernardino Batista/PB	210.000	0	61.200	31.200	0	0	0	31.200	210.000	0	61.200	0
260180 Betânia/PE	39.369	39.120	78.738	10.000	39.369	39.120	78.738	10.000				
220177 Boa Hora/PI	144.000	50.000	48.000	0	144.000	50.000	48.000	0	0	0	0	0
230240 Boa Viagem/CE	379.500				379.500							
290395 Bom Jesus da Serra/BA	20.000	0	9.375	40.000	0	0	0	0	20.000	0	9.375	40.000
240170 Bom Jesus/RN	73.440	720	45.900	0	0	0	0	0	73.440	720	45.900	0
250230 Bom Sucesso/PB												
290400 Boninal/BA	184.990	14.200	379.920	55.020	24.990	10.200	199.920	15.300	160.000	4.000	180.000	39.720
250240 Bonito de Santa Fé/PB												
230250 Brejo Santo/CE												
290450 Brotas de Macaúbas/BA	183.476	35.000	189.542	103.613	183.476	35.000	189.542	103.613				
290460 Brumado/BA	88.725	0	87.612	0	0	0	0	0	88.725	0	87.612	0
210230 Buriti Bravo/MA	160.000	10.000	120.000	25.000	160.000	10.000	120.000	25.000	0	0	0	0
250310 Cabaceiras/PB	24.480	0	54.180	14.940	24.480	0	54.180	14.940	0	0	0	0
220205 Cabeceiras do Piauí/PI												
250320 Cabedelo/PB	164.503	12.834	75.241	197.296					164.503	12.834	75.241	197.296
260290 Cabo de Santo Agostinho/PE	3.008.096	85.936	2.132.772	7.913.401					3.008.096	85.936	2.132.772	7.913.401
260300 Cabrobó/PE	1.608.898	4.500	456.000	0	1.608.898	4.500	456.000	0	0	0	0	0
290515 Caetanópolis/BA	78.000	18.000	310.000	0					78.000	18.000	310.000	0
240200 Caicó/RN	1.542.458	90.469	349.940	3.019.650	1.542.458	90.469	349.940	3.019.650	0	0	0	0
290540 Cairu/BA									0	0	0	0
220207 Cajazeiras do Piauí/PI	5.000	2.000	2.000	0	5.000	2.000	2.000	0				
290570 Camaçari/BA	7.792.474	80.022	7.325.587	27.633.560	0	80.022	0	9.739.632	7.792.474	0	7.325.587	17.893.928
260350 Camocim de São Félix/PE	155.955	0	231.657	0	0	0	231.657	0	155.955	0	0	0
230260 Camocim/CE	80.900	0	29.700	17.400	0	0	0	0	80.900	0	29.700	17.400
250400 Campina Grande/PB												
220210 Campinas do Piauí/PI												
270140 Campo Alegre/AL	87.885	2.650	1.412.115	666.677	87.885	0	1.412.115	666.677	0	2.650	0	0
290600 Campo Formoso/BA	81.760	1.926	256.347	78.597					81.760	1.926	256.347	78.597
220220 Campo Maior/PI												
230270 Campos Sales/CE												
260360 Camutanga/PE												
290660 Candiba/BA												
240220 Canguaretama/RN	225.200	16.128	0	0	0	0	0	0	225.200	16.128	0	0

TABELA Ge03 - INFORMAÇÕES SOBRE DESPESAS, SEGUNDO A NATUREZA DO AGENTE-EXECUTOR

ANO DE
REFERÊNCIA
2010

Município		Despesas com manejo de resíduos sólidos, segundo natureza do agente-executor											
		Total				Público				Privado			
		Domiciliares	Saúde	Variação	Demais	Domiciliares	Saúde	Variação	Demais	Domiciliares	Saúde	Variação	Demais
Código	Nome/UF	R\$/ano	R\$/ano	R\$/ano	R\$/ano	R\$/ano	R\$/ano	R\$/ano	R\$/ano	R\$/ano	R\$/ano	R\$/ano	R\$/ano
Região Nordeste		Co009	Rs035	Va017	Ge046	Co132	Rs032	Va037	Ge043	Co011	Rs033	Va019	Ge044
280120	Canindé de São Francisco/SE	700.000	511.520	920.000	1.000.000	700.000	511.520	920.000	1.000.000				
220230	Canto do Buriti/PI	739.200				739.200							
290685	Capela do Alto Alegre/BA	112.000	74.000	152.165	127.000	36.000	38.000	81.165	80.000	76.000	36.000	71.000	47.000
270170	Capela/AL												
290690	Caravelas/BA	69.000	4.000	21.000	30.000	0	4.000	10.000	20.000	69.000	0	11.000	10.000
290700	Cardeal da Silva/BA	96.000	24.000	230.000	370.000					96.000	24.000	230.000	370.000
290710	Carinhanha/BA	316.853	35.206	538.128	0	0	0	0	0	316.853	35.206	538.128	0
230320	Caririçu/CE	190.645	0	91.789	359.086	0	0	66.743	58.855	190.645	0	25.046	300.231
230330	Cariús/CE	678.488	0	263.790	248.720	678.488	0	263.790	248.720	0	0	0	0
260390	Carnaíba/PE												
240240	Carnaúba dos Dantas/RN												
250410	Carrapateira/PB	3.000	1.500	12.248	3.000	3.000	1.500	12.248	3.000	0	0	0	0
290730	Castro Alves/BA	481.193	0	0	0	481.193	0	0	0				
290750	Catu/BA	2.358.565	732.000	1.356.920	351.601	0	0	0	0	2.358.565	732.000	1.356.920	351.601
230370	Caucaia/CE	8.874.985	526.090	1.636.300	964.515	0	0	0	0	8.874.985	526.090	1.636.300	964.515
210300	Caxias/MA												
220265	Caxingó/PI												
240270	Cerro Corá/RN												
230395	Chorozinho/CE												
290770	Chorrochó/BA	110.160	110.160	82.620	81.780	0	0	36.720	0	110.160	110.160	45.900	81.780
290790	Cipó/BA			281.050				0				281.050	
210330	Codó/MA												
210350	Colinas/MA	480.000	40.000	192.000	25.000	480.000	40.000	192.000	25.000	0	0	0	0
290820	Conceição da Feira/BA												
250460	Conde/PB	1.637.200	0	0	48.960	367.200	0	0	48.960	1.270.000	0	0	0
250470	Congo/PB	0	0	0	0	0	0	0	0	0	0	0	0
290910	Coribe/BA	210.000	84.000	420.000	126.000	57.000	22.800	114.000	34.200	153.000	61.200	306.000	91.800
290920	Coronel João Sá/BA	172.500	112.304	91.800	0	172.500	112.304	91.800	0	0	0	0	0
220290	Corrente/PI	375.000	24.000	198.000	216.000	375.000	24.000	198.000	216.000	0	0	0	0
290930	Correntina/BA	235.000	55.000	950.000	60.000	235.000	55.000	950.000	60.000				
270230	Coruripe/AL												
290940	Cotegipe/BA	50.400	30.000	50.400	10.800	50.400	0	50.400	10.800	0	30.000	0	0
290950	Cravolândia/BA	63.600	0	222.240	126.000	0	0	120.096	0	63.600	0	102.144	126.000
230423	Croatá/CE												
230425	Cruz/CE												
240300	Cruzeta/RN	45.900	7.920	82.620	36.720	45.900	0	82.620	36.720	0	7.920	0	0
290990	Curaçá/BA	100.000	30.000	180.000	308.000	100.000	30.000	180.000	308.000	0	0	0	0
240310	Currais Novos/RN	531.722	0	938.173	0	0	0	0	0	531.722	0	938.173	0
291005	Dias d'Ávila/BA	473.628	15.000	455.940	463.680	473.628	0	455.940	463.680	0	15.000	0	0

TABELA Ge03 - INFORMAÇÕES SOBRE DESPESAS, SEGUNDO A NATUREZA DO AGENTE-EXECUTOR

ANO DE
REFERÊNCIA
2010

Município	Despesas com manejo de resíduos sólidos, segundo natureza do agente-executor											
	Total				Público				Privado			
	Domiciliares	Saúde	Variação	Demais	Domiciliares	Saúde	Variação	Demais	Domiciliares	Saúde	Variação	Demais
Código Nome/UF	R\$/ano	R\$/ano	R\$/ano	R\$/ano	R\$/ano	R\$/ano	R\$/ano	R\$/ano	R\$/ano	R\$/ano	R\$/ano	R\$/ano
Região Nordeste	Co009	Rs035	Va017	Ge046	Co132	Rs032	Va037	Ge043	Co011	Rs033	Va019	Ge044
260515 Dormentes/PE	73.440	0	73.440	100.980	73.440	0	73.440	100.980	0	0	0	0
210390 Duque Bacelar/MA	100.500	100.000	165.000	0	0	0	0	0	100.500	100.000	165.000	0
291050 Entre Rios/BA												
280210 Estância/SE												
291072 Eunápolis/BA	0	0	0	0	0	0	0	0	0	0	0	0
230430 Farias Brito/CE												
291077 Feira da Mata/BA	76.779	0	83.861	0	76.779	0	83.861	0	0	0	0	0
291080 Feira de Santana/BA	7.913.273	49.252	2.062.143	7.285.942					7.913.273	49.252	2.062.143	7.285.942
260550 Ferreiros/PE												
220380 Flores do Piauí/PI	86.280	0	189.720	0	0	0	0	0	86.280	0	189.720	0
291100 Floresta Azul/BA	275.992	0	246.942	33.974	275.992	0	246.942	33.974	0	0	0	0
260570 Floresta/PE												
220390 Floriano/PI	2.700.300	89.300	456.000	1.490.200	2.700.300	89.300	456.000	1.490.200	0	0	0	0
230435 Forquilha/CE	37.102	0	31.846	22.279	0	0	0	0	37.102	0	31.846	22.279
230440 Fortaleza/CE	86.972.036	1.968.385	37.874.806	59.655.561	286.709	0	28.384.171	0	86.685.328	1.968.385	9.490.635	59.655.561
220415 Francisco Macedo/PI	46.052	6.000	56.680	0					46.052	6.000	56.680	0
240400 Frutuoso Gomes/RN												
230460 General Sampaio/CE	117.840	0	184.000	156.000	117.840	0	184.000	156.000	0	0	0	0
291130 Gentio do Ouro/BA	150.320	15.000	180.240	40.000	150.320	15.000	180.240	40.000				
291150 Gongogi/BA	78.000	0	132.000	26.400	78.000	0	132.000	26.400	0	0	0	0
230490 Groaíras/CE												
291165 Guajeru/BA	0	0	128.520	0	0	0	128.520	0	0	0	0	0
291170 Guanambi/BA	0	0	0	0	0	0	0	0	0	0	0	0
210500 Humberto de Campos/MA	494.003	0	0	0	494.003	0	0	0	0	0	0	0
291240 Ibipê/BA	0	0	0	360.000	0	0	0	360.000	0	0	0	0
291330 Ichu/BA									0	0	0	0
230540 Icó/CE	990.240	157.652	263.726	21.827					990.240	157.652	263.726	21.827
270310 Igaci/AL	680.761	32.400	147.498	306.342	680.761	0	147.498	306.342	0	32.400	0	0
291350 Iguaí/BA												
291360 Ilhéus/BA	1.528.514	50.237	1.404.539	2.515.501	850.174	50.237	1.404.539	2.515.501	678.340	0	0	0
210530 Imperatriz/MA	4.746.404	144.559	829.705	1.281.729	0	0	100.980	683.253	4.746.404	144.559	728.725	598.476
230560 Independência/CE	312.807				312.807							
260710 Ingazeira/PE			15.830	171.000			15.830	171.000				
291370 Inhambupe/BA	446.905	110.000	666.218	707.654	349.561	110.000	552.295	461.178	97.344	0	113.923	246.476
230570 Ipaumirim/CE	466.710	0	0	0	0	0	0	0	466.710	0	0	0
291400 Ipirá/BA	628.240	7.135	675.108	484.637					628.240	7.135	675.108	484.637
240480 Ipueira/RN												
291440 Iraquara/BA	99.807	33.269	232.050	17.466	99.807	33.269	232.050	17.466	0	0	0	0
291450 Irará/BA												

TABELA Ge03 - INFORMAÇÕES SOBRE DESPESAS, SEGUNDO A NATUREZA DO AGENTE-EXECUTOR

ANO DE
REFERÊNCIA
2010

Município		Despesas com manejo de resíduos sólidos, segundo natureza do agente-executor											
		Total				Público				Privado			
Código	Nome/UF	Domiciliares	Saúde	Varrição	Demais	Domiciliares	Saúde	Varrição	Demais	Domiciliares	Saúde	Varrição	Demais
		R\$/ano	R\$/ano	R\$/ano	R\$/ano	R\$/ano	R\$/ano	R\$/ano	R\$/ano	R\$/ano	R\$/ano	R\$/ano	R\$/ano
Região Nordeste		Co009	Rs035	Va017	Ge046	Co132	Rs032	Va037	Ge043	Co011	Rs033	Va019	Ge044
230610	Irauçuba/CE	11.000	2.000	11.445	3.815					11.000	2.000	11.445	3.815
291460	Irecê/BA	82.650	5.635	96.126	40.128	0	0	0	0	82.650	5.635	96.126	40.128
280290 Itabaiana/SE													
280310	Itabi/SE					0	0	0					
291480	Itabuna/BA	650.000	197.500	529.250	196.250	0	0	529.250	196.250	650.000	197.500	0	0
291490	Itacaré/BA	609.995	0	583.243	0	609.995	0	176.580	0	0	0	406.663	0
230620	Itaíçaba/CE	185.267	0	46.317	0	124.216	0	31.054	0	61.051	0	15.263	0
240485	Itajá/RN	186.000	4.800	198.000	8.000	162.000	0	198.000	8.000	24.000	4.800	0	0
291550	Itajuípe/BA	171.178	8.090	413.739	0	56.253	8.090	161.817	0	114.924	0	251.922	0
291680	Itarantim/BA	503.340				73.440		73.440	29.900	429.900	80.000		
210542 Itinga do Maranhão/MA													
291690	Itiruçu/BA	45.900	0	55.080	27.540	45.900	0	55.080	27.540	0	0	0	0
291733	Iuiú/BA	250.000	0	432.000	40.000	250.000	0	432.000	40.000				
260790	Jaboatão dos Guararapes/PE	7.347.109	263.314	2.994.010	18.556.035	0	0	0	0	7.347.109	263.314	2.994.010	18.556.035
291750	Jacobina/BA	1.158.936	63.744	1.411.606	2.026.114	0	63.744	0	0	1.158.936	0	1.411.606	2.026.114
291760	Jaguaquara/BA	382.000	22.000	2.660.000	150.000	382.000	22.000	2.660.000	150.000	0	0	0	0
230690	Jaguaribe/CE	441.948	109.253	707.321	45.500	0	0	396.775	45.500	441.948	109.253	310.546	0
291790 Jandaira/BA													
230720	Jati/CE	60.000	60.000	60.000	30.000	60.000	60.000	60.000	30.000	0	0	0	0
260805 Jatobá/PE													
291800	Jequié/BA	1.897.500	75.033	988.000	2.616.232					1.897.500	75.033	988.000	2.616.232
230725	Jijoca de Jericoacoara/CE									132.000			73.200
250750 João Pessoa/PB													
230730	Juazeiro do Norte/CE	3.659.515	600.240	2.350.000	1.750.000	960.000	0	2.350.000	1.750.000	2.699.515	600.240	0	0
291840	Juazeiro/BA	9.120.000	216.000	590.000	5.150.000	0	0	240.000	5.000.000	9.120.000	216.000	350.000	150.000
291845	Jucuruçu/BA	128.520	0	183.600	18.360	128.520	0	183.600	18.360	0	0	0	0
240610 Jucurutu/RN													
220552 Júlio Borges/PI													
291855	Jussari/BA	75.000	18.000	238.047	22.000	75.000	18.000	238.047	22.000				
291860	Jussiape/BA	73.440	73.440	100.980	180.000	73.440	73.440	100.980	180.000	0	0	0	0
291870	Lafaiete Coutinho/BA	37.872	0	184.787	4.591	37.872	0	184.787	4.591	0	0	0	0
280350 Lagarto/SE													
240620	Lagoa d'Anta/RN	201.960	0	156.060	0	201.960	0	156.060	0	0	0	0	0
210592	Lagoa do Mato/MA	78.200	0	30.600	0	78.200	0	30.600	0	0	0	0	0
260860 Lagoa do Ouro/PE													
260875	Lagoa Grande/PE	448.000		212.000		448.000		212.000		0		0	
250830	Lagoa Seca/PB	384.000	30.000	122.400	48.960	0	0	122.400	48.960	384.000	30.000	0	0
291880	Laje/BA	330.000	100.000	54.551	101.559	130.000	50.000	4.551	100.000	200.000	50.000	50.000	1.559
291900 Lajedinho/BA													

TABELA Ge03 - INFORMAÇÕES SOBRE DESPESAS, SEGUNDO A NATUREZA DO AGENTE-EXECUTOR

ANO DE
REFERÊNCIA
2010

Município		Despesas com manejo de resíduos sólidos, segundo natureza do agente-executor											
		Total				Público				Privado			
Código	Nome/UF	Domiciliares	Saúde	Varrição	Demais	Domiciliares	Saúde	Varrição	Demais	Domiciliares	Saúde	Varrição	Demais
		R\$/ano	R\$/ano	R\$/ano	R\$/ano	R\$/ano	R\$/ano	R\$/ano	R\$/ano	R\$/ano	R\$/ano	R\$/ano	R\$/ano
Região Nordeste		Co009	Rs035	Va017	Ge046	Co132	Rs032	Va037	Ge043	Co011	Rs033	Va019	Ge044
291905	Lajedo do Tabocal/BA	95.000	22.600	116.794	148.529	44.000	4.600	36.794	87.650	51.000	18.000	80.000	60.879
260880	Lajedo/PE	108.900	0	148.840	0	108.900	0	148.840	0	0	0	0	0
250840 Lastro/PB													
291920	Lauro de Freitas/BA	6.050.240	111.447	2.038.140	3.072.215	0	0	2.038.140	3.072.215	6.050.240	111.447	0	0
291930 Lençóis/BA													
230760	Limoeiro do Norte/CE	453.660	34.380	336.180	606.475	229.500	34.380	67.860	0	224.160	0	268.320	606.475
291950	Livramento de Nossa Senhora/BA	316.675	4.000	239.318	0	316.675	4.000	239.318	0	0	0	0	0
250850 Livramento/PB													
291955	Luis Eduardo Magalhães/BA	1.488.876	166.918	976.688	0					1.488.876	166.918	976.688	0
280370 Macambira/SE													
270430	Maceió/AL	46.602.894	0	15.526.202	38.779.155	681.701	0	2.296.577	14.527.513	45.921.193	0	13.229.625	24.251.642
291992	Madre de Deus/BA	508.777	15.543	537.161	502.731					508.777	15.543	537.161	502.731
250870	Mãe d'Água/PB	64.260	0	82.620	0	64.260	0	82.620	0	0	0	0	0
291995	Maetinga/BA	3.825	3.800	3.800	3.800	3.825	3.800	3.800	3.800	0	0	0	0
292000	Maiquinique/BA	4.425	0	16.830	10.000	4.425	0	16.830	10.000	0	0	0	0
292010 Mairi/BA													
292030	Malhada de Pedras/BA	183.000	0	0	0	183.000	0	0	0	0	0	0	0
280390	Malhador/SE	0	0	0	0	0	0	0	0	0	0	0	0
220590 Manoel Emidio/PI													
292040	Manoel Vitorino/BA	96.000	0	396.000	35.000	0	0	240.000	0	96.000	0	156.000	35.000
230765	Maracanau/CE	7.797.278	16.057	1.978.349	3.090.737	0	0	282.332	0	7.797.278	16.057	1.696.017	3.090.737
292060	Maragogipe/BA	38.000	4.000	119.250	30.000	10.000	0	25.000	5.000	28.000	4.000	94.250	25.000
230770 Maranguape/CE													
270460	Maravilha/AL	504.000	0	180.000	60.000	360.000	0	180.000	60.000	144.000	0	0	0
292080	Marcionilio Souza/BA	110.000	0	350.000	0	110.000	0	350.000	0	0	0	0	0
240740	Martins/RN	92.070	96.000	0	0	92.070	96.000	0	0				
292090	Mascote/BA	300.000	0	300.000	120.000	180.000	0	300.000	120.000	120.000	0	0	0
250920	Massaranduba/PB	53.040	7.200	95.472	62.520	53.040	0	95.472	26.520	0	7.200	0	36.000
292100 Mata de São João/BA													
210663 Matões do Norte/MA													
230820 Meruoca/CE													
260930 Mirandiba/PE													
292145	Mirante/BA	71.581	11.471	39.780	1.120	71.581	11.471	39.780	1.120	0	0	0	0
250960 Monte Horebe/PB													
250970	Monteiro/PB	205.459	0	729.963	0	0	0	729.963	0	205.459	0	0	0
230870 Morada Nova/CE													
260940 Moreno/PE													
220667	Morro do Chapéu do Piauí/PI	64.222	0	0	0	64.222	0	0	0				
240800	Mossoró/RN	3.856.595	383.725	5.101.581	1.625.669	1.706.108	0	3.486.358	1.625.669	2.150.487	383.725	1.615.223	0

TABELA Ge03 - INFORMAÇÕES SOBRE DESPESAS, SEGUNDO A NATUREZA DO AGENTE-EXECUTOR

ANO DE
REFERÊNCIA
2010

Município		Despesas com manejo de resíduos sólidos, segundo natureza do agente-executor											
		Total				Público				Privado			
Código	Nome/UF	Domiciliares	Saúde	Variação	Demais	Domiciliares	Saúde	Variação	Demais	Domiciliares	Saúde	Variação	Demais
		R\$/ano	R\$/ano	R\$/ano	R\$/ano	R\$/ano	R\$/ano	R\$/ano	R\$/ano	R\$/ano	R\$/ano	R\$/ano	R\$/ano
Região Nordeste		Co009	Rs035	Va017	Ge046	Co132	Rs032	Va037	Ge043	Co011	Rs033	Va019	Ge044
292190	Mucugê/BA	204.000	26.000	0	0	204.000	26.000			0	0	0	0
292210	Mundo Novo/BA	847.371	20.226	486.800	7.869					847.371	20.226	486.800	7.869
292220	Muniz Ferreira/BA	20.111	0	8.556	27.892	0	0	0	0	20.111	0	8.556	27.892
240810	Natal/RN	27.426.899	714.100	6.511.427	76.756.400	2.490.803	0	3.354.803	45.277.281	24.936.096	714.100	3.156.624	31.479.119
260950	Nazaré da Mata/PE												
251000	Nazarezinho/PB					172.212	0	72.930	0				
240820	Nisia Floresta/RN	460.000	13.200	112.000	255.000	460.000	0	112.000	255.000	0	13.200	0	0
292265	Nordestina/BA	10.000	5.000	30.000	5.000	10.000	5.000	30.000	5.000	0	0	0	0
280480	Nossa Senhora do Socorro/SE	5.696.972	133.560	957.830	6.490.296	0	0	0	0	5.696.972	133.560	957.830	6.490.296
210725	Nova Colinas/MA												
240830	Nova Cruz/RN	720.000	0	140.000	50.000	720.000	0	140.000	50.000				
230920	Nova Olinda/CE	275.045	63.000	244.800	7.894	10.000	0	244.800	7.894	265.045	63.000	0	0
251030	Nova Palmeira/PB	60.000	20.000	80.000	30.000								
292285	Nova Redenção/BA	120.000	70.000	420.000	60.000	120.000	70.000	420.000	60.000	0	0	0	0
230945	Ocara/CE	72.652	65.850			72.652	65.850						
260960	Olinda/PE	6.019.141	0	650.567	5.640.304	0	0	0	734.400	6.019.141	0	650.567	4.905.904
292320	Oliveira dos Brejinhos/BA												
270610	Ouro Branco/AL	480.000	0	240.000	60.000	480.000	0	240.000	60.000	0	0	0	0
240850	Ouro Branco/RN	0	0	0	0	0	0	0	0	0	0	0	0
230970	Pacatuba/CE									0	0	0	0
280490	Pacatuba/SE												
231000	Palhano/CE	300.000	6.000	300.000	0	300.000	6.000	300.000	0	0	0	0	0
231030	Parambu/CE	600.400	71.000	489.600	155.400	0	0	489.600	155.400	600.400	71.000	0	0
220770	Parnaíba/PI	2.038.000	55.812	0	2.999.524	0	0	0	0	2.038.000	55.812	0	2.999.524
240325	Parnamirim/RN	4.310.252	35.480	385.454	2.972.353	0	0	0	0	4.310.252	35.480	385.454	2.972.353
251080	Patos/PB	1.296.683	57.394	421.076	343.619	79.920	0	0	0	1.216.763	57.394	421.076	343.619
261060	Paudalho/PE	300.000	150.000	609.000	0	300.000	0	609.000	0	0	150.000	0	0
292400	Paulo Afonso/BA	2.272.717	78.591	5.042.828	735.379	600.000	0	0	0	1.672.717	78.591	5.042.828	735.379
210810	Paulo Ramos/MA	40.000	0	25.000	0	40.000	0	25.000	0	0	0	0	0
292405	Pé de Serra/BA	183.600	10.800	687.340	284.400	183.600	10.800	687.340	284.400	0	0	0	0
251110	Pedra Lavrada/PB	30.855	0	58.860	0	30.855	0	58.860	0	0	0	0	0
280500	Pedra Mole/SE	0	0	0	0	0	0	0	0	0	0	0	0
251120	Pedras de Fogo/PB	0	14.400	0	465.081	0	0	0	465.081	0	14.400	0	0
270670	Penedo/AL												
261090	Pesqueira/PE	648.000	32.400	350.000	262.800	0	0	350.000	0	648.000	32.400	0	262.800
220800	Picos/PI	920.427	26.514	537.769	187.050	920.427	26.514	537.769	187.050	0	0	0	0
251140	Picuí/PB	125.000	202.276	138.100	36.700	23.400	0	138.100	36.700	101.600	202.276	0	0
251160	Pilões/PB												
292450	Pindai/BA												

TABELA Ge03 - INFORMAÇÕES SOBRE DESPESAS, SEGUNDO A NATUREZA DO AGENTE-EXECUTOR

ANO DE
REFERÊNCIA
2010

Município	Despesas com manejo de resíduos sólidos, segundo natureza do agente-executor											
	Total				Público				Privado			
	Domiciliares	Saúde	Varrição	Demais	Domiciliares	Saúde	Varrição	Demais	Domiciliares	Saúde	Varrição	Demais
Código Nome/UF	R\$/ano	R\$/ano	R\$/ano	R\$/ano	R\$/ano	R\$/ano	R\$/ano	R\$/ano	R\$/ano	R\$/ano	R\$/ano	R\$/ano
Região Nordeste	Co009	Rs035	Va017	Ge046	Co132	Rs032	Va037	Ge043	Co011	Rs033	Va019	Ge044
270700 Pindoba/AL	25.406	0	57.584	0	25.406	0	57.584	0	0	0	0	0
231085 Pindoretama/CE												
210860 Pinheiro/MA	1.710.678	0	293.760	0	1.710.678	0	293.760	0	0	0	0	0
210870 Pio XII/MA	440.249	144.500	413.100	249.599	183.600	28.900	137.700	200.600	256.649	115.600	275.400	48.999
231090 Piquet Carneiro/CE	0	0	0	0	0	0	0	0	0	0	0	0
280530 Pirambu/SE	29.378	17.880	398.028	0	29.378	17.880	398.028	0				
251200 Pocinhos/PB	170.000	40.000	90.000	30.000	170.000	40.000	90.000	30.000				
251203 Poço Dantas/PB												
251207 Poço de José de Moura/PB												
280540 Poço Redondo/SE	394.320	0	229.500	0	220.320	0	229.500	0	174.000	0	0	0
280550 Poço Verde/SE	322.529	0	468.180	165.240	0	0	468.180	165.240	322.529	0	0	0
292520 Pojuca/BA	314.160	75.190	739.800	1.407.060	0	0	351.000	875.500	314.160	75.190	388.800	531.560
251210 Pombal/PB	663.097	0	272.200	0	110.160	0	272.200	0	552.937	0	0	0
241020 Portalegre/RN	91.000	0	162.000	33.000	16.000	0	162.000	13.000	75.000	0	0	20.000
280560 Porto da Folha/SE	237.439	0	1.355.823	99.609	7.956	0	1.355.823	99.609	229.483	0	0	0
241025 Porto do Mangue/RN												
292560 Presidente Dutra/BA												
292570 Presidente Jânio Quadros/BA	9.557				9.557				0	0	0	0
241030 Presidente Juscelino/RN	335.905	0	77.935	247.460	335.905	0	77.935	247.460	0	0	0	0
261140 Primavera/PE	410.419	17.544	0	0	410.419	17.544	0	0	0	0	0	0
280570 Propriá/SE	248.779	0	106.540	784.000	248.779	0	106.540	190.000	0	0	0	594.000
292590 Quijjingue/BA												
251260 Quixabá/PB												
261153 Quixaba/PE	56.400	0	157.505	26.000	0	0	157.505	26.000	56.400	0	0	0
292593 Quixabeira/BA									0	0	0	0
231135 Quixelô/CE					520.856		16.475					
292595 Rafael Jambeiro/BA												
261160 Recife/PE	61.682.991	565.483	24.843.265	91.751.285	0	0	0	15.585.385	61.682.991	565.483	24.843.265	76.165.900
261170 Riacho das Almas/PE	312.228	0	68.316	503.000					312.228	0	68.316	503.000
292690 Rio do Pires/BA	105.180	105.180	438.180	28.000	105.180	105.180	438.180	28.000	0	0	0	0
261190 Rio Formoso/PE					2.702.792	1.700						
270770 Rio Largo/AL	244.800	11.973	758.880	1.058.736	244.800	0	758.880	6.120	0	11.973	0	1.052.616
292700 Rio Real/BA	90.000	10.000	835.380	82.620	18.360	0	835.380	0	71.640	10.000	0	82.620
241100 Rodolfo Fernandes/RN												
231180 Russas/CE	1.025.214	48.480	411.662	1.041.618	605.214	48.480	411.662	1.041.618	420.000			
251300 Salgadinho/PB												
292740 Salvador/BA	73.189.827	0	57.145.915	107.589.706	0	0	0	52.109.000	73.189.827	0	57.145.915	55.480.706
292750 Santa Bárbara/BA	200.000	12.600	261.000	0	200.000	12.600	261.000	0	0	0	0	0
292760 Santa Brigida/BA												

TABELA Ge03 - INFORMAÇÕES SOBRE DESPESAS, SEGUNDO A NATUREZA DO AGENTE-EXECUTOR

ANO DE
REFERÊNCIA
2010

Município		Despesas com manejo de resíduos sólidos, segundo natureza do agente-executor											
		Total				Público				Privado			
Código	Nome/UF	Domiciliares	Saúde	Varrição	Demais	Domiciliares	Saúde	Varrição	Demais	Domiciliares	Saúde	Varrição	Demais
		R\$/ano	R\$/ano	R\$/ano	R\$/ano	R\$/ano	R\$/ano	R\$/ano	R\$/ano	R\$/ano	R\$/ano	R\$/ano	R\$/ano
Região Nordeste		Co009	Rs035	Va017	Ge046	Co132	Rs032	Va037	Ge043	Co011	Rs033	Va019	Ge044
292780	Santa Cruz da Vitória/BA	123.000	0	140.000	4.000	56.000	0	140.000	4.000	67.000	0	0	0
292790	Santa Inês/BA	220.500	31.000	473.142	70.000	123.000	18.500	363.142	40.000	97.500	12.500	110.000	30.000
251340	Santa Luzia/PB	18.000	0	3.739	8.137	0	0	0	0	18.000	0	3.739	8.137
292810 Santa Maria da Vitória/BA													
261270	Santa Maria do Cambucá/PE	307.775	16.416	144.025	15.136					307.775	16.416	144.025	15.136
292840	Santa Rita de Cássia/BA	852.120	28.560	486.540	0	852.120	0	486.540	0	0	28.560	0	0
231210	Santana do Cariri/CE	250.655	23.000	145.600	24.400	0	0	145.600	24.400	250.655	23.000	0	0
270800	Santana do Ipanema/AL	778.000	22.008			778.000	22.008						
241142	Santana do Seridó/RN	16.000	1.760	12.000	24.000	16.000	1.760	12.000	24.000	0	0	0	0
251360 Santana dos Garrotes/PB													
251365	Santarém/PB	66.000	0	180.000	120.000	66.000	0	180.000	120.000	0	0	0	0
292870	Santo Antônio de Jesus/BA	1.664.000	0	1.231.200	960.059	0	0	0	240.158	1.664.000	0	1.231.200	719.902
292880	Santo Estêvão/BA	654.929		523.260		654.929		523.260		0		0	
292890	São Desidério/BA	37.816	24.000	91.560	20.696	37.816	24.000	91.560	20.696	0	0	0	0
220960	São Félix do Piauí/PI	5.000	2.000	2.000	0	5.000	2.000	2.000	0				
220965	São Francisco de Assis do Piauí/PI	6.500	0	15.000	0	6.500	0	15.000	0	0	0	0	0
251398	São Francisco/PB	155.998	72.000	19.620		155.998	72.000	19.620					
241200	São Gonçalo do Amarante/RN	1.278.432	112.075	548.106	2.607.840	0	0	0	0	1.278.432	112.075	548.106	2.607.840
292930 São Gonçalo dos Campos/BA													
220985	São João da Canabrava/PI	43.620		19.620		43.620		19.620					
211107	São João do Soter/MA	242.914	26.990	269.904	0	242.914	26.990	269.904	0	0	0	0	0
241220 São José de Mipibu/RN													
221005	São José do Divino/PI	72.000	0	10.500	0	0	0	10.500	0	72.000	0	0	0
221020 São José do Piauí/PI													
251445	São José dos Ramos/PB	109.242	31.212	15.606	0	109.242	31.212	15.606	0	0	0	0	0
261370 São Lourenço da Mata/PE													
211130	São Luís/MA	22.017.858	484.064	13.905.223	31.221.251	0	0	0	0	22.017.858	484.064	13.905.223	31.221.251
251490	São Mamede/PB	61.800	30.900	49.440	48.000	61.800	30.900	49.440	48.000	0	0	0	0
292940 São Miguel das Matas/BA													
251500	São Miguel de Taipu/PB	38.180	2.730	12.000	25.720	38.180	2.730	12.000	25.720				
280700	São Miguel do Aleixo/SE	52.000	0	58.189	50.561	0	0	28.189	0	52.000	0	30.000	50.561
270860	São Miguel dos Campos/AL	1.211.290	0	1.816.934	0	1.211.290	0	1.816.934	0	0	0	0	0
241270 São Pedro/RN													
211160	São Raimundo das Mangabeiras/MA	50.000	0	20.000	20.000	0	0	0	0	50.000	0	20.000	20.000
251510	São Sebastião de Lagoa de Roça/PB	29.160	0	42.840	0	29.160	0	42.840	0	0	0	0	0
270890 Satuba/AL													
211172	Satubinha/MA	13.142	9.470	128.520	4.615	13.142	9.470	128.520	4.615	0	0	0	0
241340 Serra Negra do Norte/RN													
293040	Serra Preta/BA	232.760	58.190	174.570	116.380	232.760	58.190	174.570	116.380	0	0	0	0

TABELA Ge03 - INFORMAÇÕES SOBRE DESPESAS, SEGUNDO A NATUREZA DO AGENTE-EXECUTOR

ANO DE
REFERÊNCIA
2010

Município	Despesas com manejo de resíduos sólidos, segundo natureza do agente-executor											
	Total				Público				Privado			
Código Nome/UF	Domiciliares	Saúde	Variação	Demais	Domiciliares	Saúde	Variação	Demais	Domiciliares	Saúde	Variação	Demais
	R\$/ano	R\$/ano	R\$/ano	R\$/ano	R\$/ano	R\$/ano	R\$/ano	R\$/ano	R\$/ano	R\$/ano	R\$/ano	R\$/ano
Região Nordeste	Co009	Rs035	Va017	Ge046	Co132	Rs032	Va037	Ge043	Co011	Rs033	Va019	Ge044
261390 Serra Talhada/PE	159.180				9.180				150.000			
241350 Serrinha/RN	55.080	0	27.540	27.540	55.080	0	27.540	27.540	0	0	0	0
293060 Serrolândia/BA												
280710 Simão Dias/SE	235.499	0	455.324	0	235.499	0	455.324	0	0	0	0	0
261420 Sirinhaém/PE												
293076 Sítio do Quinto/BA	15.000	0	23.000	10.175	15.000	0	23.000	10.175	0	0	0	0
231290 Sobral/CE	805.510	122.860	671.693	652.840	126.129	31.231	77.495	86.502	679.381	91.629	594.197	566.339
251620 Sousa/PB	854.720	115.000	245.000	117.800	804.320	115.000	245.000	80.000	50.400	0	0	37.800
293080 Souto Soares/BA	150.000	51.600	200.000	30.000	150.000	51.600	200.000	30.000				
261460 Tabira/PE	129.240	18.798	324.360	5.977	129.240	0	324.360	5.977	0	18.798	0	0
261470 Tacaimbó/PE	5.036		7.658									
293130 Tapiramutá/BA	175.000	5.000	400.000	20.000	175.000	5.000	400.000	20.000				
270910 Taquarana/AL	92.000	0	202.000	0	92.000	0	202.000	0	0	0	0	0
261500 Taquaritinga do Norte/PE	360.000	60.000	344.400	0	360.000	60.000	344.400	0	0	0	0	0
251660 Tavares/PB	82.620	0	257.040	0	82.620	0	257.040	0	0	0	0	0
241415 Tenente Laurentino Cruz/RN	198.000	0	45.220	25.210	198.000	0	45.220	25.210	0	0	0	0
293150 Teofilândia/BA	300.000	0	200.000	100.000	300.000	0	200.000	100.000	0	0	0	0
221100 Teresina/PI	13.079.652	554.638	2.268.918	28.620.465	0	0	0	1.602.573	13.079.652	554.638	2.268.918	27.017.892
261530 Timbaúba/PE	340.020	58.084	88.560					37.269	340.020	58.084	88.560	
211220 Timon/MA												
261550 Tracunhaém/PE	512.808	11.280	81.327	0	0	0	0	0	512.808	11.280	81.327	0
231350 Traini/CE	852.888	0	305.112	0	0	0	305.112	0	852.888	0	0	0
293240 Uibaí/BA	500.000	0	300.000	0	500.000	0	300.000	0	0	0	0	0
251690 Uiraúna/PB	349.666	0	116.044	0	198.335	0	31.009	0	151.331	0	85.035	0
231375 Umirim/CE	65.474								65.474			
293250 Una/BA												
241460 Upanema/RN	571.800	69.600	305.400	80.000	437.400	69.600	113.400	80.000	134.400	0	192.000	0
293270 Uruçuca/BA												
293280 Utinga/BA	47.000	3.000	35.000	10.000	7.000	3.000	5.000	0	40.000	0	30.000	10.000
231395 Varjota/CE												
251710 Várzea/PB												
241470 Várzea/RN												
293317 Varzedo/BA	137.700	30.000	73.440	0	137.700	0	73.440	0	0	30.000	0	0
241480 Vera Cruz/RN	123.000	5.760	198.957	0	123.000	0	198.957	0	0	5.760	0	0
261620 Vertentes/PE												
231410 Viçosa do Ceará/CE	35.000	37.000	100	1.000	35.000	37.000	100	1.000				
270940 Viçosa/AL	73.440	0	651.780	18.360	73.440	0	651.780	18.360	0	0	0	0
251720 Vieirópolis/PB	68.220	6.120	58.100	48.150	68.220	6.120	58.100	48.150				
293330 Vitória da Conquista/BA												

TABELA Ge03 - INFORMAÇÕES SOBRE DESPESAS, SEGUNDO A NATUREZA DO AGENTE-EXECUTOR

ANO DE REFERÊNCIA
2010

Município		Despesas com manejo de resíduos sólidos, segundo natureza do agente-executor											
		Total				Público				Privado			
Código	Nome/UF	Domiciliares	Saúde	Varrição	Demais	Domiciliares	Saúde	Varrição	Demais	Domiciliares	Saúde	Varrição	Demais
		R\$/ano	R\$/ano	R\$/ano	R\$/ano	R\$/ano	R\$/ano	R\$/ano	R\$/ano	R\$/ano	R\$/ano	R\$/ano	R\$/ano
Região Nordeste		Co009	Rs035	Va017	Ge046	Co132	Rs032	Va037	Ge043	Co011	Rs033	Va019	Ge044
261640	Vitória de Santo Antão/PE												
211300	Vitorino Freire/MA												
221170	Wall Ferraz/PI												
293345	Wanderley/BA	0	0	0	0	0	0	0	0	0	0	0	0
293350	Wenceslau Guimarães/BA	30.907	12.362	71.940	0	30.907	12.362	71.940	0				

TABELA Ge04
INFORMAÇÕES SOBRE TRABALHADORES REMUNERADOS,
SEGUNDO A NATUREZA DO AGENTE-EXECUTOR

TABELA Ge04 - INFORMAÇÕES SOBRE TRABALHADORES REMUNERADOS, SEGUNDO A NATUREZA DO AGENTE-EXECUTOR

ANO DE
REFERÊNCIA
2010

Município	Quantidades de trabalhadores remunerados alocados no manejo de resíduos sólidos, segundo natureza do agente executor													
	Total		Público						Privado					
	Público	Privado	Coleta	Varrição	Capina	Unidades	Outros	Geren.	Coleta	Varrição	Capina	Unidades	Outros	Geren.
Código Nome/UF	pessoa	pessoa	pessoa	pessoa	pessoa	pessoa	pessoa	pessoa	pessoa	pessoa	pessoa	pessoa	pessoa	pessoa
Região Nordeste	Ge015	Ge016	Co029	Va007	Cp005	Up062	Ge047	Ge050	Co030	Va008	Cp006	Up063	Ge048	Ge051
220005 Acauã/PI	11	0	4	4	0	0	0	3	0	0	0	0	0	0
290035 Adustina/BA														
260030 Agrestina/PE	67	4	18	33	10	0	4	2	4	0	0	0	0	0
250010 Água Branca/PB					0	0	0	0						
220020 Água Branca/PI														
290070 Alagoinhas/BA	4	341	0	0	0	0	0	4	93	154	66	8	11	9
210020 Alcântara/MA	21	0	5	8	6	0	0	2						
230060 Altaneira/CE	0	17	0	0	0	0	0	0	3	5	4	0	4	1
260080 Altinho/PE														
210043 Alto Alegre do Maranhão/MA														
220045 Alvorada do Gurguéia/PI	0	8	0	0	0	0	0	0	3	3	2	0	0	0
290100 Amargosa/BA	113	0	28	73	5	3	0	4	0	0	0	0	0	0
290110 Amélia Rodrigues/BA			10						12	13	11			
290135 Andorinha/BA	43	26	2	26	12	0	1	2	6	8	10	0	2	0
290170 Antônio Cardoso/BA	32	0	8	10	0	0	10	4	0	0	0	0	0	0
240090 Antônio Martins/RN	16	0	10	4	2	0	0	0	0	0	0	0	0	0
250077 Aparecida/PB	32	0	5	18	9	0	0	0	0	0	0	0	0	0
290190 Aporá/BA														
290195 Apurema/BA	19	0	7	10	0	0	0	2	0	0	0	0	0	0
280030 Aracaju/SE	194	886	9	32	4	4	0	145	185	138	471	35	0	57
290205 Araçás/BA	72	0	20	49	2			1						
290210 Araci/BA	58	70	10	38	4	3	0	3	38	32	0	0	0	0
260105 Araçoiaba/PE	35	18	0	30	5	0	0	0	8	5	5	0	0	0
290220 Aramari/BA	36	0	9	8	12	0	6	1	0	0	0	0	0	0
270030 Arapiraca/AL	275	0	34	141	22	11	51	16						
230140 Aratuba/CE	43	1	3	19	19	0	0	2	1	0	0	0	0	0
290230 Aratuípe/BA	16	0	4	10	2	0	0	0	0	0	0	0	0	0
250110 Areia/PB	25	0	10	13	0	0	0	2	0	0	0	0	0	0
250120 Areial/PB	14	0	4	4	4	0	0	2						
220105 Assunção do Piauí/PI	3	20	0	3	0	0	0	0	12	6	0	0	0	2
230170 Aurora/CE									20	20	5		5	5
210120 Bacabal/MA	125	0	40	15	48	5	10	7						
210125 Bacabeira/MA	19	1	4	6	6	0	1	2	1	0	0	0	0	0
290265 Banzaê/BA														
230190 Barbalha/CE	0	87	0	0	0	0	0	0	21	40	14	0	10	2
250170 Barra de São Miguel/PB	22	0	7	10	5	0	0	0	0	0	0	0	0	0
290290 Barra do Choça/BA	5	48	0	2	2	1	0	0	2	28	6	4	6	2
290270 Barra/BA	4	54	0	0	0	0	0	4	13	26	3	0	10	2
290323 Barro Alto/BA	8	0	2	6	0	0	0	0	0	0	0	0	0	0

TABELA Ge04 - INFORMAÇÕES SOBRE TRABALHADORES REMUNERADOS, SEGUNDO A NATUREZA DO AGENTE-EXECUTOR

ANO DE
REFERÊNCIA
2010

Município	Quantidades de trabalhadores remunerados alocados no manejo de resíduos sólidos, segundo natureza do agente executor													
	Total		Público						Privado					
	Público	Privado	Coleta	Varrição	Capina	Unidades	Outros	Geren.	Coleta	Varrição	Capina	Unidades	Outros	Geren.
Código Nome/UF	pessoa	pessoa	pessoa	pessoa	pessoa	pessoa	pessoa	pessoa	pessoa	pessoa	pessoa	pessoa	pessoa	pessoa
Região Nordeste	Ge015	Ge016	Co029	Va007	Cp005	Up062	Ge047	Ge050	Co030	Va008	Cp006	Up063	Ge048	Ge051
290327 Barrocas/BA	34	0	8	12	0	0	10	4	0	0	0	0	0	0
230205 Barroquinha/CE	0	33	0	0	0	0	0	0	16	5	5	1	4	2
230220 Beberibe/CE	4	115							39	30	19	4	19	4
220155 Bela Vista do Piauí/PI														
260170 Belo Jardim/PE	132	36	0	90	40	0	0	2	27	0	0	6	0	3
250205 Bernardino Batista/PB	1	11		1					6	5				
260180 Betânia/PE	16	0	6	10										
220177 Boa Hora/PI			5	4	3	0	15	0						
230240 Boa Viagem/CE	195	0	24	50	9	0	92	20						
290395 Bom Jesus da Serra/BA														
240170 Bom Jesus/RN	0	14							8	5				1
250230 Bom Sucesso/PB	19	0	3	12	3			1	0	0	0	0	0	0
290400 Boninal/BA	22	46	0	17	0	0	2	3	14	0	31	0	0	1
250240 Bonito de Santa Fé/PB	21	0	2	15	2	0	0	2	0	0	0	0	0	0
230250 Brejo Santo/CE	314	0	42	248	3	3	12	6						
290450 Brotas de Macaúbas/BA	24	0	5	15	0	0	0	4						
290460 Brumado/BA	0	147	0	0	0	0	0	0	18	81	37	2	2	7
210230 Buriti Bravo/MA	25	0	9	10	6	0	0	0	0	0	0	0	0	0
250310 Cabaceiras/PB	12	2	3	7	0	0	1	1						
220205 Cabeceiras do Piauí/PI														
250320 Cabedelo/PB	0	209							41	15	35	100	10	8
260290 Cabo de Santo Agostinho/PE	131	480	0	0	0	0	120	11	253	140	56	0	0	31
260300 Cabrobó/PE	76	0	10	40	4	0	17	5						
290515 Caetanópolis/BA	0	22	0	0	0	0	0	0	3	14	4	0	0	1
240200 Caicó/RN	175	0	25	20	20	4	101	5	0	0	0	0	0	0
290540 Cairu/BA	16	98	0	8	8	0	0	0	35	50	4	8	0	1
220207 Cajazeiras do Piauí/PI	10	0	4	3	3	0	0	0						
290570 Camaçari/BA	166	581	38	0	0	21	10	97	108	185	221	0	42	25
260350 Camocim de São Félix/PE	24	8	0	22	2	0	0	0	8	0	0	0	0	0
230260 Camocim/CE														
250400 Campina Grande/PB				330	120	5	20	10	118			3		6
220210 Campinas do Piauí/PI	12	0	5	0	6	0	0	1	0	0	0	0	0	0
270140 Campo Alegre/AL	95	0	33	50	4	1	0	7						
290600 Campo Formoso/BA									9	72	22			5
220220 Campo Maior/PI	100	0	40	21	39	0	0	0	0	0	0	0	0	0
230270 Campos Sales/CE			43	30	15									
260360 Camutanga/PE														
290660 Candiba/BA	72	0	14	32	20	3	0	3	0	0	0	0	0	0
240220 Canguaretama/RN	55	0	24	20	8	0	0	3	0	0	0	0	0	0

TABELA Ge04 - INFORMAÇÕES SOBRE TRABALHADORES REMUNERADOS, SEGUNDO A NATUREZA DO AGENTE-EXECUTOR

ANO DE REFERÊNCIA
2010

Município		Quantidades de trabalhadores remunerados alocados no manejo de resíduos sólidos, segundo natureza do agente executor													
		Total		Público					Privado						
Código	Nome/UF	Público	Privado	Coleta	Varrição	Capina	Unidades	Outros	Geren.	Coleta	Varrição	Capina	Unidades	Outros	Geren.
		pessoa	pessoa	pessoa	pessoa	pessoa	pessoa	pessoa	pessoa	pessoa	pessoa	pessoa	pessoa	pessoa	pessoa
Região Nordeste		Ge015	Ge016	Co029	Va007	Cp005	Up062	Ge047	Ge050	Co030	Va008	Cp006	Up063	Ge048	Ge051
280120	Canindé de São Francisco/SE														
220230	Canto do Buriti/PI	51	0	20	21	10	0	0	0	0	0	0	0	0	0
290685	Capela do Alto Alegre/BA			2	5				2	5	4	4			
270170	Capela/AL	34	0	20	10	3	0	0	1	0	0	0	0	0	0
290690	Caravelas/BA	64	23	45	12	4	0	0	3	20	1	0	1	0	1
290700	Cardeal da Silva/BA														
290710	Carinhanha/BA	1	56	0	0	0	0	0	1	14	36	4	1	1	0
230320	Caririçu/CE	37	22	0	22	14	0	0	1	8	5	8	0	0	1
230330	Cariús/CE	26	24	0	0	0	0	23	3	6	12	2	0	4	0
260390	Carnaíba/PE														
240240	Carnaúba dos Dantas/RN	17	0	5	5	6	0	0	1	0	0	0	0	0	0
250410	Carrapateira/PB	18	0	7	6	0	0	4	1	0	0	0	0	0	0
290730	Castro Alves/BA			14	26	6			5	4	7	6			0
290750	Catu/BA	0	100	0	0	0	0	0	0	22	54	7	0	8	9
230370	Caucaia/CE	0	103	0	0	0	0	0	0	40	20	24	0	12	7
210300	Caxias/MA			169	143	46				34					
220265	Caxingó/PI														
240270	Cerro Corá/RN	25	0	7	9	4	0	4	1	0	0	0	0	0	0
230395	Chorozinho/CE	21	22	10	5	5	0	0	1	3	8	10	0	0	1
290770	Chorrochó/BA	4	26	0	4	0	0	0	0	9	5	3	9	0	0
290790	Cipó/BA	1	61	0	0	0	0	0	1	20	33	4	0	0	4
210330	Codó/MA	60	179	0	0	60	0	0	0	69	85	22	0	0	3
210350	Colinas/MA	46	0	18	12	16	0	0	0	0	0	0	0	0	0
290820	Conceição da Feira/BA	25	6	6	14	2	0	0	3	2	0	0	3	0	1
250460	Conde/PB	40	40	40	0	0	0	0	0	40	0	0	0	0	0
250470	Congo/PB	20	0	6	12	2	0	0	0	0	0	0	0	0	0
290910	Coribe/BA	29	59	10	12	6	0	0	1	23	15	20	0	0	1
290920	Coronel João Sá/BA	40	0	17	10	13	0	0	0	0	0	0	0	0	0
220290	Corrente/PI	66	0	20	18	20	0	4	4	0	0	0	0	0	0
290930	Correntina/BA	115	0	25	80	0	0	5	5						
270230	Coruripe/AL	252	0	50	130	47	0	15	10						
290940	Cotegipe/BA	13	0	6	6	0	0	0	1	0	0	0	0	0	0
290950	Cravolândia/BA			4	12	0		1	4	2	10	10		2	1
230423	Croatá/CE	1	82	0	0	0	0	0	1	25	45	12	0	0	0
230425	Cruz/CE	0	40	0	0	0	0	0	0	20	11	4	2	2	1
240300	Cruzeta/RN	18	0	5	9	3	1	0	0	0	0	0	0	0	0
290990	Curaçá/BA	53	0	4	18	3	23	4	1						
240310	Currais Novos/RN	3	55	0	0	0	1	0	2	12	10	30	0	2	1
291005	Dias d'Ávila/BA	141	0	49	41	45	0	0	6	0	0	0	0	0	0

TABELA Ge04 - INFORMAÇÕES SOBRE TRABALHADORES REMUNERADOS, SEGUNDO A NATUREZA DO AGENTE-EXECUTOR

ANO DE
REFERÊNCIA
2010

Município	Quantidades de trabalhadores remunerados alocados no manejo de resíduos sólidos, segundo natureza do agente executor													
	Total		Público						Privado					
	Público	Privado	Coleta	Varrição	Capina	Unidades	Outros	Geren.	Coleta	Varrição	Capina	Unidades	Outros	Geren.
Código Nome/UF	pessoa	pessoa	pessoa	pessoa	pessoa	pessoa	pessoa	pessoa	pessoa	pessoa	pessoa	pessoa	pessoa	pessoa
Região Nordeste	Ge015	Ge016	Co029	Va007	Cp005	Up062	Ge047	Ge050	Co030	Va008	Cp006	Up063	Ge048	Ge051
260515 Dormentes/PE	27	0	8	8	8	0	2	1	0	0	0	0	0	0
210390 Duque Bacelar/MA	21	0	5	16	0	0	0	0						
291050 Entre Rios/BA	0	130							30	100	0	0	0	0
280210 Estância/SE			2	3					53	22	14		9	
291072 Eunápolis/BA	4	231	0	0	0	0	0	4	70	58	48	2	53	0
230430 Farias Brito/CE	0	44							14	12	14	0	4	0
291077 Feira da Mata/BA	34	0	3	25	5	0	0	1	0	0	0	0	0	0
291080 Feira de Santana/BA	0	477	0	0	0	0	0	0	105	88	215	19	30	20
260550 Ferreiros/PE														
220380 Flores do Piauí/PI			6	15	10				6	15	10			
291100 Floresta Azul/BA	33	1	13	17	2			1	1	0	0	0	0	0
260570 Floresta/PE	0	36							12	16	8	0	0	0
220390 Floriano/PI	97	0	40	45	0	8	0	4	0	0	0	0	0	0
230435 Forquilha/CE	0	27	0	0	0	0	0	0	12	13	0	0	0	2
230440 Fortaleza/CE	749	2.691	20	617	0	6	0	106	1.436	178	871	64	0	142
220415 Francisco Macedo/PI	16	0	6	8	0	1	0	1	0	0	0	0	0	0
240400 Frutuoso Gomes/RN	23	0	5	13	5									
230460 General Sampaio/CE	32	0	10	10	10	0	1	1	0	0	0	0	0	0
291130 Gentio do Ouro/BA	42	0	13	28	0	0	0	1						
291150 Gongogi/BA	29	0	5	17	5	0	0	2	0	0	0	0	0	0
230490 Groaíras/CE	5	18	0	0	0	1	0	4	6	6	4	0	0	2
291165 Guajeru/BA	14	0	4	9	0	0	0	1	0	0	0	0	0	0
291170 Guanambi/BA			35	32	6									
210500 Humberto de Campos/MA	38	0												
291240 Ibipê/BA	56	0	16	40	0	0	0	0	0	0	0	0	0	0
291330 Ichu/BA	44	0	6	30	6	1	0	1	0	0	0	0	0	0
230540 Icó/CE	1	60	0	0	0	1	0	0	30	25	5	0	0	0
270310 Igaci/AL	75	4	24	26	12	3	8	2	4	0	0	0	0	0
291350 Iguaí/BA	78	0	8	49	20	0	0	1						
291360 Ilhéus/BA	353	63	18	120	201	12	0	2	55	0	0	6	0	2
210530 Imperatriz/MA	26	191	0	11	0	5	0	10	99	48	20	0	9	15
230560 Independência/CE	13	0		13										
260710 Ingazeira/PE	23	0	11	12										
291370 Inhambupe/BA	69	13	22	37	10	0	0	0	0	0	0	0	12	1
230570 Ipaumirim/CE	0	52												
291400 Ipirá/BA	0	71	0	0	0	0	0	0	10	36	18	0	2	5
240480 Ipueira/RN	25	0	6	13	4	0	0	2	0	0	0	0	0	0
291440 Iraquara/BA	61	0	15	40	5	0	0	1	0	0	0	0	0	0
291450 Irará/BA	76	0	12	45	0	0	15	4	0	0	0	0	0	0

TABELA Ge04 - INFORMAÇÕES SOBRE TRABALHADORES REMUNERADOS, SEGUNDO A NATUREZA DO AGENTE-EXECUTOR

ANO DE
REFERÊNCIA
2010

Município	Quantidades de trabalhadores remunerados alocados no manejo de resíduos sólidos, segundo natureza do agente executor													
	Total		Público						Privado					
	Público	Privado	Coleta	Varrição	Capina	Unidades	Outros	Geren.	Coleta	Varrição	Capina	Unidades	Outros	Geren.
Código Nome/UF	pessoa	pessoa	pessoa	pessoa	pessoa	pessoa	pessoa	pessoa	pessoa	pessoa	pessoa	pessoa	pessoa	pessoa
Região Nordeste	Ge015	Ge016	Co029	Va007	Cp005	Up062	Ge047	Ge050	Co030	Va008	Cp006	Up063	Ge048	Ge051
230610 Irauçuba/CE	0	43							5	8	16	6	7	1
291460 Irecê/BA	11	80	4	0	5	1	0	1	14	51	10	0	0	5
280290 Itabaiana/SE	118	77	8	95	0	0	5	10	19	40	14	0	4	0
280310 Itabi/SE	30	0												
291480 Itabuna/BA	109	82	0	73	13	4	0	19	73	0	0	9	0	0
291490 Itacaré/BA	0	49	0	0	0	0	0	0	12	24	10	1	0	2
230620 Itaíçaba/CE	5	8	0	2	3	0	0	0	4	0	4	0	0	0
240485 Itajá/RN	33	0	8	6	5	2	6	6	0	0	0	0	0	0
291550 Itajuípe/BA	35	54	6	24	0	0	0	5	11	43	0	0	0	0
291680 Itarantim/BA			3	9	1				3	17				
210542 Itinga do Maranhão/MA	21	0												
291690 Itiruçu/BA	14	0	5	6	2	0	0	1	0	0	0	0	0	0
291733 Iuiú/BA	75	0	15	60										
260790 Jaboatão dos Guararapes/PE	21	995	0	0	0	0	0	21	331	102	74	0	398	90
291750 Jacobina/BA	23	169	0	0	20	0	0	3	50	69	41	0	0	9
291760 Jaguaquara/BA		0	36	0	0	0	0		0	0	0	0	0	0
230690 Jaguaribe/CE	48	63	0	41	0	0	6	1	24	22	12	0	4	1
291790 Jandaira/BA	90	0												
230720 Jati/CE	13	0	3	3	3		3	1						
260805 Jatobá/PE	0	22	0	0	0	0	0	0	8	14	0	0	0	0
291800 Jequié/BA	0	144							41	41	16	7	33	6
230725 Jijoca de Jericoacoara/CE	63	3												
250750 João Pessoa/PB	574	847												
230730 Juazeiro do Norte/CE	191	0	54	80	46	3	0	8	0	0	0	0	0	0
291840 Juazeiro/BA	40	166	0	15	20	1	0	4	32	80	50	1	0	3
291845 Jucuruçu/BA	0	0	0	0	0	0	0	0	0	0	0	0	0	0
240610 Jucurutu/RN	53	10	20	20	10	0	0	3	0	5	5	0	0	0
220552 Júlio Borges/PI														
291855 Jussari/BA	27	0	5	16	4	1	0	1						
291860 Jussiape/BA	46	0	8	11	6	0	19	2	0	0	0	0	0	0
291870 Lafaiete Coutinho/BA	25	0	3	18	2	0	0	2	0	0	0	0	0	0
280350 Lagarto/SE	17	135	0	10	5	2	0	0	24	42	48	0	14	7
240620 Lagoa d'Anta/RN	39	0	8	17	5	0	8	1	0	0	0	0	0	0
210592 Lagoa do Mato/MA	17	0	5	10	2	0	0	0	0	0	0	0	0	0
260860 Lagoa do Ouro/PE				10	3	15	16							
260875 Lagoa Grande/PE	40	0	10	12	8	0	8	2	0	0	0	0	0	0
250830 Lagoa Seca/PB	28	11	0	20	8	0	0	0	11	0	0	0	0	0
291880 Laje/BA	57	0												
291900 Lajedinho/BA	9	0	0	9	0	0	0	0	0	0	0	0	0	0

TABELA Ge04 - INFORMAÇÕES SOBRE TRABALHADORES REMUNERADOS, SEGUNDO A NATUREZA DO AGENTE-EXECUTOR

ANO DE
REFERÊNCIA
2010

Município	Quantidades de trabalhadores remunerados alocados no manejo de resíduos sólidos, segundo natureza do agente executor													
	Total		Público						Privado					
	Público	Privado	Coleta	Varrição	Capina	Unidades	Outros	Geren.	Coleta	Varrição	Capina	Unidades	Outros	Geren.
Código Nome/UF	pessoa	pessoa	pessoa	pessoa	pessoa	pessoa	pessoa	pessoa	pessoa	pessoa	pessoa	pessoa	pessoa	pessoa
Região Nordeste	Ge015	Ge016	Co029	Va007	Cp005	Up062	Ge047	Ge050	Co030	Va008	Cp006	Up063	Ge048	Ge051
291905 Lajedo do Tabocal/BA	14	22	2	4	0	0	4	4	5	8	5	1	2	1
260880 Lajedo/PE														
250840 Lastro/PB			5	8										
291920 Lauro de Freitas/BA	360	229	18	180	70	2	83	7	94	0	123	0	0	12
291930 Lençóis/BA			22	7			20	4						
230760 Limoeiro do Norte/CE	13	29	6	6	0	0	0	1	16	10	2	0	0	1
291950 Livramento de Nossa Senhora/BA	98	0	14	68	11	0	0	5	0	0	0	0	0	0
250850 Livramento/PB	46	0	8	19	8	0	3	8	0	0	0	0	0	0
291955 Luis Eduardo Magalhães/BA	34	43	0	20	5	0	6	3	27	11	0	1	0	4
280370 Macambira/SE	15	0	5	10	0	0	0	0	0	0	0	0	0	0
270430 Maceió/AL	393	1.086	32	97	32	20	138	74	474	190	93	0	201	128
291992 Madre de Deus/BA	3	92	0	0	0	0	0	3	18	24	4	18	19	9
250870 Mãe d'Água/PB	16	0	7	9	0	0	0	0	0	0	0	0	0	0
291995 Maetinga/BA	26	0	5	5	5	5	5	1						
292000 Maiquinique/BA	42	0	8	33	0	0	0	1	0	0	0	0	0	0
292010 Mairi/BA	4	105	0	0	0	1	0	3	10	90	5	0	0	0
292030 Malhada de Pedras/BA	33	0	8	8	5	2	5	5	0	0	0	0	0	0
280390 Malhador/SE	40	0	14	16	6	2	0	2						
220590 Manoel Emídio/PI														
292040 Manoel Vitorino/BA	28	22	2	19	2	0	3	2	2	9	9	0	1	1
230765 Maracanaú/CE	19	236	0	15	0	2	0	2	135	17	68	13	0	3
292060 Maragogipe/BA	108	69	16	52	20	2	10	8	12	19	6	5	23	4
230770 Maranguape/CE	73	30	45	25	0	0	0	3	0	0	30	0	0	0
270460 Maravilha/AL	29	6	16	7	0	1	3	2	4	0	0	2	0	0
292080 Marcionílio Souza/BA	25	0	0	18	7	0	0	0	0	0	0	0	0	0
240740 Martins/RN	21	0	10	10	0	0	0	1	0	0	0	0	0	0
292090 Mascote/BA	25	10	0	15	6	0	0	4	8	0	0	0	0	2
250920 Massaranduba/PB	25	0	8	12	4	0	0	1	0	0	0	0	0	0
292100 Mata de São João/BA			24	45	34			32						
210663 Matões do Norte/MA	0	37							8	14	11	1	0	3
230820 Meruoca/CE	0	7							3	2	2	0	0	0
260930 Mirandiba/PE	66		3	60	3	0	0	0						
292145 Mirante/BA	14	0	3	6	2	2	0	1	0	0	0	0	0	0
250960 Monte Horebe/PB														
250970 Monteiro/PB	123	0												
230870 Morada Nova/CE	45	12												
260940 Moreno/PE			161	70	10									
220667 Morro do Chapéu do Piauí/PI	5	0	0	0	0	0	5	0						
240800 Mossoró/RN	156	249	26	60	35	30	0	5	30	92	60	52	0	15

TABELA Ge04 - INFORMAÇÕES SOBRE TRABALHADORES REMUNERADOS, SEGUNDO A NATUREZA DO AGENTE-EXECUTOR

ANO DE
REFERÊNCIA
2010

Município	Quantidades de trabalhadores remunerados alocados no manejo de resíduos sólidos, segundo natureza do agente executor													
	Total		Público						Privado					
	Público	Privado	Coleta	Varrição	Capina	Unidades	Outros	Geren.	Coleta	Varrição	Capina	Unidades	Outros	Geren.
Código Nome/UF	pessoa	pessoa	pessoa	pessoa	pessoa	pessoa	pessoa	pessoa	pessoa	pessoa	pessoa	pessoa	pessoa	pessoa
Região Nordeste	Ge015	Ge016	Co029	Va007	Cp005	Up062	Ge047	Ge050	Co030	Va008	Cp006	Up063	Ge048	Ge051
292190 Mucugê/BA		0							0	0	0	0	0	0
292210 Mundo Novo/BA	0	79							18	30	25	0	0	6
292220 Muniz Ferreira/BA	7	20	0	0	5	0	0	2	4	12	4	0	0	0
240810 Natal/RN	1.490	682	119	196	185	20	325	645	156	195	30	55	185	61
260950 Nazaré da Mata/PE	27	0	9	16	1			1						
251000 Nazarezinho/PB			6	11	10									
240820 Nísia Floresta/RN	69	0	30	12	12	1	9	5	0	0	0	0	0	0
292265 Nordestina/BA	20	0	5	13	1	0	0	1	0	0	0	0	0	0
280480 Nossa Senhora do Socorro/SE	0	182							107	55	20	0	0	0
210725 Nova Colinas/MA			4											
240830 Nova Cruz/RN	85	0	54	12	6	0	8	5	0	0	0	0	0	0
230920 Nova Olinda/CE	79	19	0	60	19	0	0	0	15	0	0	4	0	0
251030 Nova Palmeira/PB	25	0	8	12	2	1	0	2	0	0	0	0	0	0
292285 Nova Redenção/BA	70	0	10	40	8	4	6	2	0	0	0	0	0	0
230945 Ocara/CE	40	0	15	10	5	0	5	5	0	0	0	0	0	0
260960 Olinda/PE	80	325	0	0	0	30	37	13	262	58	0	0	0	5
292320 Oliveira dos Brejinhos/BA	28	33	10	8	8	0	0	2	10	10	10	0	0	3
270610 Ouro Branco/AL	31	0	11	10	8	0	0	2	0	0	0	0	0	0
240850 Ouro Branco/RN	13	0	5	6	0	0	2	0	0	0	0	0	0	0
230970 Pacatuba/CE	135		39	14	17	10	45	10		0				
280490 Pacatuba/SE														
231000 Palhano/CE	7	29	0	7	0	0	0	0	0	5	21	0	0	3
231030 Parambu/CE	80	4	0	40	30	0	9	1	4	0	0	0	0	0
220770 Parnaíba/PI	0	119	0	0	0	0	0	0	0	0	113	0	6	0
240325 Parnamirim/RN	22	114	0	7	8	0	0	7	56	18	40	0	0	0
251080 Patos/PB	10	73	5	0	0	2	0	3	33	25	10	0	0	5
261060 Paudalho/PE	67	0	20	30	15	0	0	2	0	0	0	0	0	0
292400 Paulo Afonso/BA			30					2		62	57			
210810 Paulo Ramos/MA	0	44	0	0	0	0	0	0	16	20	6	0	0	2
292405 Pé de Serra/BA	70	0	7	55	4	0	2	2	0	0	0	0	0	0
251110 Pedra Lavrada/PB	8	0	2	6	0	0	0	0	0	0	0	0	0	0
280500 Pedra Mole/SE	12	0	3	8	0	0	0	1	0	0	0	0	0	0
251120 Pedras de Fogo/PB	44	0	16	20	0	0	8	0						
270670 Penedo/AL	79	32	20	58	0	1	0	0	19	13	0	0	0	0
261090 Pesqueira/PE	38	19	0	5	5	0	20	8	9	0	0	6	0	4
220800 Picos/PI	143	0	38	46	42	1	5	11	0	0	0	0	0	0
251140 Picuí/PB	21	15	2	15	0	0	0	4	15	0	0	0	0	0
251160 Pilões/PB	15	0	8	3	2	0	1	1						
292450 Pindai/BA	51	0	8	41	0	0	0	2						

TABELA Ge04 - INFORMAÇÕES SOBRE TRABALHADORES REMUNERADOS, SEGUNDO A NATUREZA DO AGENTE-EXECUTOR

ANO DE
REFERÊNCIA
2010

Município	Quantidades de trabalhadores remunerados alocados no manejo de resíduos sólidos, segundo natureza do agente executor													
	Total		Público						Privado					
	Público	Privado	Coleta	Varrição	Capina	Unidades	Outros	Geren.	Coleta	Varrição	Capina	Unidades	Outros	Geren.
Código Nome/UF	pessoa	pessoa	pessoa	pessoa	pessoa	pessoa	pessoa	pessoa	pessoa	pessoa	pessoa	pessoa	pessoa	pessoa
Região Nordeste	Ge015	Ge016	Co029	Va007	Cp005	Up062	Ge047	Ge050	Co030	Va008	Cp006	Up063	Ge048	Ge051
270700 Pindoba/AL	24	0	5	18	0	0	0	1	0	0	0	0	0	0
231085 Pindoretama/CE	13	52	4	6	0	2	0	1	20	18	14	0	0	0
210860 Pinheiro/MA	68	0	33	13	11	0	0	11	0	0	0	0	0	0
210870 Pio XII/MA	60	70	20	15	15	0	10	0	20	30	10	0	10	0
231090 Piquet Carneiro/CE	4	25	3	1					12	6	8	2		
280530 Pirambu/SE	56	0	12	17	27	0	0	0	0	0	0	0	0	0
251200 Pocinhos/PB	29	0	18	8	2	0	0	1	0	0	0	0	0	0
251203 Poço Dantas/PB	13	0	4	7	2	0	0	0	0	0	0	0	0	0
251207 Poço de José de Moura/PB	18	0	5	4	4	0	2	3						
280540 Poço Redondo/SE			10	25					2					
280550 Poço Verde/SE	69	28	0	51	8	0	10	0	21	0	0	5	0	2
292520 Pojuca/BA	106	120	12	58	7	0	25	4	20	71	0	11	12	6
251210 Pombal/PB	29	20	12	15	0	0	0	2	19	0	0	0	0	1
241020 Portalegre/RN	24	12	2	17	2	0	2	1	9	0	2	0	1	0
280560 Porto da Folha/SE	79	55	13	63	0	0	0	3	16	20	18	0	0	1
241025 Porto do Mangue/RN	0	25	0	0	0	0	0	0	7	8	7	1	0	2
292560 Presidente Dutra/BA	64	0	13	40	2	0	6	3	0	0	0	0	0	0
292570 Presidente Jânio Quadros/BA	28	0	6	12	2	1	6	1	0	0	0	0	0	0
241030 Presidente Juscelino/RN	25	0	5	8	4	0	6	2	0	0	0	0	0	0
261140 Primavera/PE	44	0	14	25	2	0	1	2	0	0	0	0	0	0
280570 Propriá/SE	59	0	21	27	10	0	0	1	0	0	0	0	0	0
292590 Quijingue/BA	87	2	20	30	25	6	2	4	2	0	0	0	0	0
251260 Quixabá/PB	9	0	3	3	2	0	0	1	0	0	0	0	0	0
261153 Quixaba/PE	17	1	0	17	0	0	0	0	1	0	0	0	0	0
292593 Quixabeira/BA	49	0	17	25	4	0	0	3	0	0	0	0	0	0
231135 Quixelô/CE	54	0		45	7			2						
292595 Rafael Jambeiro/BA	24	11	7	16	0	0	0	1	4	0	7	0	0	0
261160 Recife/PE	607	2.670	26	23	0	38	147	373	858	647	962	0	69	134
261170 Riacho das Almas/PE									6	25	4			2
292690 Rio do Pires/BA	74	0	12	48	6	4	1	3						
261190 Rio Formoso/PE			5	30	5				30	6				
270770 Rio Largo/AL	246		40	124	20	10	42	10						
292700 Rio Real/BA	93	6	1	91	0	0	0	1	5	0	0	0	0	1
241100 Rodolfo Fernandes/RN	0	21							6	8	5	0	1	1
231180 Russas/CE	248	20	48	24	50	2	120	4	16					4
251300 Salgadinho/PB	16	0	5	5	5	0	0	1	0	0	0	0	0	0
292740 Salvador/BA	835	3.217	114	94	81	15	112	419	921	1.459	365	100	195	177
292750 Santa Bárbara/BA	87	0	19	40	15	0	10	3						
292760 Santa Brigida/BA														

TABELA Ge04 - INFORMAÇÕES SOBRE TRABALHADORES REMUNERADOS, SEGUNDO A NATUREZA DO AGENTE-EXECUTOR

ANO DE
REFERÊNCIA
2010

Município	Quantidades de trabalhadores remunerados alocados no manejo de resíduos sólidos, segundo natureza do agente executor													
	Total		Público						Privado					
	Público	Privado	Coleta	Varrição	Capina	Unidades	Outros	Geren.	Coleta	Varrição	Capina	Unidades	Outros	Geren.
Código Nome/UF	pessoa	pessoa	pessoa	pessoa	pessoa	pessoa	pessoa	pessoa	pessoa	pessoa	pessoa	pessoa	pessoa	pessoa
Região Nordeste	Ge015	Ge016	Co029	Va007	Cp005	Up062	Ge047	Ge050	Co030	Va008	Cp006	Up063	Ge048	Ge051
292780 Santa Cruz da Vitória/BA	21	7	6	15	0	0	0	0	2	0	5	0	0	0
292790 Santa Inês/BA	87	0	12	58	15	0	0	2	0	0	0	0	0	0
251340 Santa Luzia/PB	10	10	0	10	0	0	0	0	8	0	2	0	0	0
292810 Santa Maria da Vitória/BA	189	0	38	98	14	2	30	7						
261270 Santa Maria do Cambucá/PE	1	17	0	0	0	0	0	1	6	8	0	1	0	2
292840 Santa Rita de Cássia/BA	87	0	20	53	12	0	0	2	0	0	0	0	0	0
231210 Santana do Cariri/CE	30	5	0	21	2	1	5	1	5	0	0	0	0	0
270800 Santana do Ipanema/AL				47	20			3						
241142 Santana do Seridó/RN	11	0	3	2	2	0	1	3	0	0	0	0	0	0
251360 Santana dos Garrotes/PB	16	4	0	8	8	0	0	0	4	0	0	0	0	0
251365 Santarém/PB	12	0	5	2	3	0	1	1	0	0	0	0	0	0
292870 Santo Antônio de Jesus/BA	14	140	0	0	0	0	14	0	30	70	15	10	5	10
292880 Santo Estêvão/BA	83	0	24	57	0	0	0	2	0	0	0	0	0	0
292890 São Desidério/BA	20	0	4	10	4	0	0	2	0	0	0	0	0	0
220960 São Félix do Piauí/PI	14	0	5	4	5	0	0	0	0	0	0	0	0	0
220965 São Francisco de Assis do Piauí/PI														
251398 São Francisco/PB	17		4	3	10	0	0	0						
241200 São Gonçalo do Amarante/RN	0	124	0	0	0	0	0	0	17	25	48	2	30	2
292930 São Gonçalo dos Campos/BA	83	0	20	40	20	0	0	3	0	0	0	0	0	0
220985 São João da Canabrava/PI	7	0	3	2	1	1	0	0	0	0	0	0	0	0
211107 São João do Soter/MA	32	0	5	20	6	0	0	1						
241220 São José de Mipibu/RN									10	9	9		3	4
221005 São José do Divino/PI									3					
221020 São José do Piauí/PI	0	24							12	6	0	0	4	2
251445 São José dos Ramos/PB	17	0	4	10	2	0	0	1	0	0	0	0	0	0
261370 São Lourenço da Mata/PE									56	20	9			8
211130 São Luís/MA	60	1.243	0	0	0	20	0	40	358	310	420	25	60	70
251490 São Mamede/PB	43	0	15	8	10	3	5	2	0	0	0	0	0	0
292940 São Miguel das Matas/BA	18	0	5	5	5	0	0	3	0	0	0	0	0	0
251500 São Miguel de Taipu/PB	17	0	4	8	4	0	0	1	0	0	0	0	0	0
280700 São Miguel do Aleixo/SE	5	8	1	4	0	0	0	0	2	2	0	0	2	2
270860 São Miguel dos Campos/AL	259	0	44	188	12	0	0	15	0	0	0	0	0	0
241270 São Pedro/RN														
211160 São Raimundo das Mangabeiras/MA	0	70	0	0	0	0	0	0	30	12	6	10	7	5
251510 São Sebastião de Lagoa de Roça/PB	13	0	3	7	2	0	0	1	0	0	0	0	0	0
270890 Satuba/AL	48	0	5	36	2	0	4	1						
211172 Satubinha/MA	14	0	2	9	2	0	0	1	0	0	0	0	0	0
241340 Serra Negra do Norte/RN														
293040 Serra Preta/BA			20	50			2	8						

TABELA Ge04 - INFORMAÇÕES SOBRE TRABALHADORES REMUNERADOS, SEGUNDO A NATUREZA DO AGENTE-EXECUTOR

ANO DE
REFERÊNCIA
2010

Município	Quantidades de trabalhadores remunerados alocados no manejo de resíduos sólidos, segundo natureza do agente executor													
	Total		Público						Privado					
	Público	Privado	Coleta	Varrição	Capina	Unidades	Outros	Geren.	Coleta	Varrição	Capina	Unidades	Outros	Geren.
Código Nome/UF	pessoa	pessoa	pessoa	pessoa	pessoa	pessoa	pessoa	pessoa	pessoa	pessoa	pessoa	pessoa	pessoa	pessoa
Região Nordeste	Ge015	Ge016	Co029	Va007	Cp005	Up062	Ge047	Ge050	Co030	Va008	Cp006	Up063	Ge048	Ge051
261390 Serra Talhada/PE			35						33					
241350 Serrinha/RN	12	0	6	3	2	0	0	1	0	0	0	0	0	0
293060 Serrolândia/BA	61	0	1	50	6	3	0	1	0	0	0	0	0	0
280710 Simão Dias/SE	66	0	22	34	6	1	0	3	0	0	0	0	0	0
261420 Sirinhaém/PE														
293076 Sítio do Quinto/BA	67	0	13	22	8	0	23	1	0	0	0	0	0	0
231290 Sobral/CE	29	260	6	10	3	1	3	6	57	103	70	10	3	17
251620 Sousa/PB	61	7	20	24	12	0	0	5	4	0	0	3	0	0
293080 Souto Soares/BA	42	0	12	20	6	0	0	4	0	0	0	0	0	0
261460 Tabira/PE	79	0	21	46	4	3	0	5	0					
261470 Tacaimbó/PE			8	14										
293130 Tapiramutá/BA	72	0	16	36	8	0	8	4						
270910 Taquarana/AL	32	0	8	20	2	0	0	2	0	0	0	0	0	0
261500 Taquaritinga do Norte/PE	64	0	16	21	20	1	0	6	0	0	0	0	0	0
251660 Tavares/PB	37	0	8	28	0	0	0	1	0	0	0	0	0	0
241415 Tenente Laurentino Cruz/RN	17	0	17	0	0	0	0	0	0	0	0	0	0	0
293150 Teofilândia/BA	76	0	12	45	0	0	15	4	0	0	0	0	0	0
221100 Teresina/PI	60	1.337							213	92	927	32	24	49
261530 Timbaúba/PE	138	10	64	55	19				6				2	2
211220 Timon/MA														
261550 Tracunhaém/PE	0	30	0	0	0	0	0	0	16	10	4	0	0	0
231350 Traini/CE	83	43	0	44	32	0	0	7	42	0	0	1	0	0
293240 Uibaí/BA	56	0	27	24	0	0	0	5	0	0	0	0	0	0
251690 Uiraúna/PB	13	13	8	3	2	0	0	0	4	6	3	0	0	0
231375 Umirim/CE	0	15	0	0	0	0	0	0	3	4	8	0	0	0
293250 Una/BA	0	39	0	0	0	0	0	0	12	20	3	1	0	3
241460 Upanema/RN	27	6	6	17	0	0	2	2	6	0	0	0	0	0
293270 Uruçuca/BA	160	0	19	53	80	0	0	8						
293280 Utinga/BA	16	66	0	0	0	0	15	1	13	45	6	1	0	1
231395 Varjota/CE	11	38	1	6	0	0	3	1	7	12	10	0	8	1
251710 Várzea/PB	20	0	5	5	5	5	0	0	0	0	0	0	0	0
241470 Várzea/RN	18	0	4	5	5	0	3	1						
293317 Varzedo/BA	15	0	4	8	2	0	0	1	0	0	0	0	0	0
241480 Vera Cruz/RN	29	0	12	6	2	0	8	1	0	0	0	0	0	0
261620 Vertentes/PE	13	21	4	6	2			1	6	12	2			1
231410 Viçosa do Ceará/CE	43	0	9	7	8	4	8	7						
270940 Viçosa/AL	81	0	8	71	0	0	0	2	0	0	0	0	0	0
251720 Vieirópolis/PB	14	0	4	8	0	0	0	2	0	0	0	0	0	0
293330 Vitória da Conquista/BA	237	113	3	139	11	19	35	30	72	0	28	0	0	13

TABELA Ge04 - INFORMAÇÕES SOBRE TRABALHADORES REMUNERADOS, SEGUNDO A NATUREZA DO AGENTE-EXECUTOR

ANO DE REFERÊNCIA
2010

Município		Quantidades de trabalhadores remunerados alocados no manejo de resíduos sólidos, segundo natureza do agente executor													
		Total		Público						Privado					
Código	Nome/UF	Público	Privado	Coleta	Varrição	Capina	Unidades	Outros	Geren.	Coleta	Varrição	Capina	Unidades	Outros	Geren.
		pessoa	pessoa	pessoa	pessoa	pessoa	pessoa	pessoa	pessoa	pessoa	pessoa	pessoa	pessoa	pessoa	pessoa
Região Nordeste		Ge015	Ge016	Co029	Va007	Cp005	Up062	Ge047	Ge050	Co030	Va008	Cp006	Up063	Ge048	Ge051
261640	Vitória de Santo Antão/PE	0	173							33	45	58	1	25	11
211300	Vitorino Freire/MA	67		22	34	8	0	0	3						
221170	Wall Ferraz/PI														
293345	Wanderley/BA	47	5	0	15	10	0	20	2	5	0	0	0	0	0
293350	Wenceslau Guimarães/BA	71	0	11	45	15	0	0	0						

TABELA Ge05
INFORMAÇÕES SOBRE TRABALHADORES REMUNERADOS,
SEGUNDO O TIPO DE SERVIÇO REALIZADO

TABELA Ge05 - INFORMAÇÕES SOBRE TRABALHADORES REMUNERADOS, SEGUNDO O TIPO DE SERVIÇO REALIZADO

ANO DE
REFERÊNCIA
2010

Município	Quantidades de trabalhadores remunerados alocados no manejo de resíduos sólidos, segundo o tipo de serviço realizado													
	Total		Coleta		Varrição		Capina e roçada		Unidades de processamento		Outros serviços		Gerenciais ou administrativos	
Código	Público	Privado	Público	Privado	Público	Privado	Público	Privado	Público	Privado	Público	Privado	Público	Privado
Nome/UF	empreg.	empreg.	empreg.	empreg.	empreg.	empreg.	empreg.	empreg.	empreg.	empreg.	empreg.	empreg.	empreg.	empreg.
Região Nordeste	Ge015	Ge016	Co029	Co030	Va007	Va008	Cp005	Cp006	Up062	Up063	Ge047	Ge048	Ge050	Ge051
220005 Acauã/PI	11	0	4	0	4	0	0	0	0	0	0	0	3	0
290035 Adustina/BA														
260030 Agrestina/PE	67	4	18	4	33	0	10	0	0	0	4	0	2	0
250010 Água Branca/PB							0		0		0		0	
220020 Água Branca/PI														
290070 Alagoinhas/BA	4	341	0	93	0	154	0	66	0	8	0	11	4	9
210020 Alcântara/MA	21	0	5		8		6		0		0		2	
230060 Altaneira/CE	0	17	0	3	0	5	0	4	0	0	0	4	0	1
260080 Altinho/PE														
210043 Alto Alegre do Maranhão/MA														
220045 Alvorada do Gurgueia/PI	0	8	0	3	0	3	0	2	0	0	0	0	0	0
290100 Amargosa/BA	113	0	28	0	73	0	5	0	3	0	0	0	4	0
290110 Amélia Rodrigues/BA			10	12		13		11						
290135 Andorinha/BA	43	26	2	6	26	8	12	10	0	0	1	2	2	0
290170 Antônio Cardoso/BA	32	0	8	0	10	0	0	0	0	0	10	0	4	0
240090 Antônio Martins/RN	16	0	10	0	4	0	2	0	0	0	0	0	0	0
250077 Aparecida/PB	32	0	5	0	18	0	9	0	0	0	0	0	0	0
290190 Aporá/BA														
290195 Apuarema/BA	19	0	7	0	10	0	0	0	0	0	0	0	2	0
280030 Aracaju/SE	194	886	9	185	32	138	4	471	4	35	0	0	145	57
290205 Araças/BA	72	0	20		49		2						1	
290210 Araci/BA	58	70	10	38	38	32	4	0	3	0	0	0	3	0
260105 Araçoiaba/PE	35	18	0	8	30	5	5	5	0	0	0	0	0	0
290220 Aramari/BA	36	0	9	0	8	0	12	0	0	0	6	0	1	0
270030 Arapiraca/AL	275	0	34		141		22		11		51		16	
230140 Aratuba/CE	43	1	3	1	19	0	19	0	0	0	0	0	2	0
290230 Aratuípe/BA	16	0	4	0	10	0	2	0	0	0	0	0	0	0
250110 Areia/PB	25	0	10	0	13	0	0	0	0	0	0	0	2	0
250120 Areal/PB	14	0	4		4		4		0		0		2	
220105 Assunção do Piauí/PI	3	20	0	12	3	6	0	0	0	0	0	0	0	2
230170 Aurora/CE				20		20		5				5		5
210120 Bacabal/MA	125	0	40		15		48		5		10		7	
210125 Bacabeira/MA	19	1	4	1	6	0	6	0	0	0	1	0	2	0
290265 Banzaê/BA														
230190 Barbalha/CE	0	87	0	21	0	40	0	14	0	0	0	10	0	2
250170 Barra de São Miguel/PB	22	0	7	0	10	0	5	0	0	0	0	0	0	0
290290 Barra do Choça/BA	5	48	0	2	2	28	2	6	1	4	0	6	0	2
290270 Barra/BA	4	54	0	13	0	26	0	3	0	0	0	10	4	2
290323 Barro Alto/BA	8	0	2	0	6	0	0	0	0	0	0	0	0	0

TABELA Ge05 - INFORMAÇÕES SOBRE TRABALHADORES REMUNERADOS, SEGUNDO O TIPO DE SERVIÇO REALIZADO

ANO DE
REFERÊNCIA
2010

Município	Quantidades de trabalhadores remunerados alocados no manejo de resíduos sólidos, segundo o tipo de serviço realizado													
	Total		Coleta		Varrição		Capina e roçada		Unidades de processamento		Outros serviços		Gerenciais ou administrativos	
Código	Público	Privado	Público	Privado	Público	Privado	Público	Privado	Público	Privado	Público	Privado	Público	Privado
Nome/UF	empreg.	empreg.	empreg.	empreg.	empreg.	empreg.	empreg.	empreg.	empreg.	empreg.	empreg.	empreg.	empreg.	empreg.
Região Nordeste	Ge015	Ge016	Co029	Co030	Va007	Va008	Cp005	Cp006	Up062	Up063	Ge047	Ge048	Ge050	Ge051
290327 Barrocas/BA	34	0	8	0	12	0	0	0	0	0	10	0	4	0
230205 Barroquinha/CE	0	33	0	16	0	5	0	5	0	1	0	4	0	2
230220 Beberibe/CE	4	115		39		30		19		4		19		4
220155 Bela Vista do Piauí/PI														
260170 Belo Jardim/PE	132	36	0	27	90	0	40	0	0	6	0	0	2	3
250205 Bernardino Batista/PB	1	11		6	1	5								
260180 Betânia/PE	16	0	6		10									
220177 Boa Hora/PI			5		4		3		0		15		0	
230240 Boa Viagem/CE	195	0	24		50		9		0		92		20	
290395 Bom Jesus da Serra/BA														
240170 Bom Jesus/RN	0	14		8		5								1
250230 Bom Sucesso/PB	19	0	3	0	12	0	3	0		0		0	1	0
290400 Boninal/BA	22	46	0	14	17	0	0	31	0	0	2	0	3	1
250240 Bonito de Santa Fé/PB	21	0	2	0	15	0	2	0	0	0	0	0	2	0
230250 Brejo Santo/CE	314	0	42		248		3		3		12		6	
290450 Brotas de Macaúbas/BA	24	0	5		15		0		0		0		4	
290460 Brumado/BA	0	147	0	18	0	81	0	37	0	2	0	2	0	7
210230 Buriti Bravo/MA	25	0	9	0	10	0	6	0	0	0	0	0	0	0
250310 Cabaceiras/PB	12	2	3		7		0		0		1		1	
220205 Cabeceiras do Piauí/PI														
250320 Cabedelo/PB	0	209		41		15		35		100		10		8
260290 Cabo de Santo Agostinho/PE	131	480	0	253	0	140	0	56	0	0	120	0	11	31
260300 Cabrobó/PE	76	0	10		40		4		0		17		5	
290515 Caetanópolis/BA	0	22	0	3	0	14	0	4	0	0	0	0	0	1
240200 Caicó/RN	175	0	25	0	20	0	20	0	4	0	101	0	5	0
290540 Cairu/BA	16	98	0	35	8	50	8	4	0	8	0	0	0	1
220207 Cajazeiras do Piauí/PI	10	0	4		3		3		0		0		0	
290570 Camaçari/BA	166	581	38	108	0	185	0	221	21	0	10	42	97	25
260350 Camocim de São Félix/PE	24	8	0	8	22	0	2	0	0	0	0	0	0	0
230260 Camocim/CE														
250400 Campina Grande/PB				118	330		120		5	3	20		10	6
220210 Campinas do Piauí/PI	12	0	5	0	0	0	6	0	0	0	0	0	1	0
270140 Campo Alegre/AL	95	0	33		50		4		1		0		7	
290600 Campo Formoso/BA				9		72		22						5
220220 Campo Maior/PI	100	0	40	0	21	0	39	0	0	0	0	0	0	0
230270 Campos Sales/CE			43		30		15							
260360 Camutanga/PE														
290660 Candiba/BA	72	0	14	0	32	0	20	0	3	0	0	0	3	0
240220 Canguaretama/RN	55	0	24	0	20	0	8	0	0	0	0	0	3	0

TABELA Ge05 - INFORMAÇÕES SOBRE TRABALHADORES REMUNERADOS, SEGUNDO O TIPO DE SERVIÇO REALIZADO

ANO DE
REFERÊNCIA
2010

Município	Quantidades de trabalhadores remunerados alocados no manejo de resíduos sólidos, segundo o tipo de serviço realizado													
	Total		Coleta		Varrição		Capina e roçada		Unidades de processamento		Outros serviços		Gerenciais ou administrativos	
Código	Público	Privado	Público	Privado	Público	Privado	Público	Privado	Público	Privado	Público	Privado	Público	Privado
Nome/UF	empreg.	empreg.	empreg.	empreg.	empreg.	empreg.	empreg.	empreg.	empreg.	empreg.	empreg.	empreg.	empreg.	empreg.
Região Nordeste	Ge015	Ge016	Co029	Co030	Va007	Va008	Cp005	Cp006	Up062	Up063	Ge047	Ge048	Ge050	Ge051
280120 Canindé de São Francisco/SE														
220230 Canto do Buriti/PI	51	0	20	0	21	0	10	0	0	0	0	0	0	0
290685 Capela do Alto Alegre/BA			2	5	5	4		4					2	
270170 Capela/AL	34	0	20	0	10	0	3	0	0	0	0	0	1	0
290690 Caravelas/BA	64	23	45	20	12	1	4	0	0	1	0	0	3	1
290700 Cardeal da Silva/BA														
290710 Carinhanha/BA	1	56	0	14	0	36	0	4	0	1	0	1	1	0
230320 Caririçu/CE	37	22	0	8	22	5	14	8	0	0	0	0	1	1
230330 Cariús/CE	26	24	0	6	0	12	0	2	0	0	23	4	3	0
260390 Carnaíba/PE														
240240 Carnaúba dos Dantas/RN	17	0	5	0	5	0	6	0	0	0	0	0	1	0
250410 Carrapateira/PB	18	0	7	0	6	0	0	0	0	0	4	0	1	0
290730 Castro Alves/BA			14	4	26	7	6	6					5	0
290750 Catu/BA	0	100	0	22	0	54	0	7	0	0	0	8	0	9
230370 Caucaia/CE	0	103	0	40	0	20	0	24	0	0	0	12	0	7
210300 Caxias/MA			169	34	143		46							
220265 Caxingó/PI														
240270 Cerro Corá/RN	25	0	7	0	9	0	4	0	0	0	4	0	1	0
230395 Chorozinho/CE	21	22	10	3	5	8	5	10	0	0	0	0	1	1
290770 Chorrochó/BA	4	26	0	9	4	5	0	3	0	9	0	0	0	0
290790 Cipo/BA	1	61	0	20	0	33	0	4	0	0	0	0	1	4
210330 Codó/MA	60	179	0	69	0	85	60	22	0	0	0	0	0	3
210350 Colinas/MA	46	0	18	0	12	0	16	0	0	0	0	0	0	0
290820 Conceição da Feira/BA	25	6	6	2	14	0	2	0	0	3	0	0	3	1
250460 Conde/PB	40	40	40	40	0	0	0	0	0	0	0	0	0	0
250470 Congo/PB	20	0	6	0	12	0	2	0	0	0	0	0	0	0
290910 Coribe/BA	29	59	10	23	12	15	6	20	0	0	0	0	1	1
290920 Coronel João Sá/BA	40	0	17	0	10	0	13	0	0	0	0	0	0	0
220290 Corrente/PI	66	0	20	0	18	0	20	0	0	0	4	0	4	0
290930 Correntina/BA	115	0	25		80		0		0		5		5	
270230 Coruripe/AL	252	0	50		130		47		0		15		10	
290940 Cotegipe/BA	13	0	6	0	6	0	0	0	0	0	0	0	1	0
290950 Cravolândia/BA			4	2	12	10	0	10			1	2	4	1
230423 Croatá/CE	1	82	0	25	0	45	0	12	0	0	0	0	1	0
230425 Cruz/CE	0	40	0	20	0	11	0	4	0	2	0	2	0	1
240300 Cruzeta/RN	18	0	5	0	9	0	3	0	1	0	0	0	0	0
290990 Curaçá/BA	53	0	4		18		3		23		4		1	
240310 Currais Novos/RN	3	55	0	12	0	10	0	30	1	0	0	2	2	1
291005 Dias d'Ávila/BA	141	0	49	0	41	0	45	0	0	0	0	0	6	0

TABELA Ge05 - INFORMAÇÕES SOBRE TRABALHADORES REMUNERADOS, SEGUNDO O TIPO DE SERVIÇO REALIZADO

ANO DE
REFERÊNCIA
2010

Município	Quantidades de trabalhadores remunerados alocados no manejo de resíduos sólidos, segundo o tipo de serviço realizado													
	Total		Coleta		Varrição		Capina e roçada		Unidades de processamento		Outros serviços		Gerenciais ou administrativos	
Código	Público	Privado	Público	Privado	Público	Privado	Público	Privado	Público	Privado	Público	Privado	Público	Privado
Nome/UF	empreg.	empreg.	empreg.	empreg.	empreg.	empreg.	empreg.	empreg.	empreg.	empreg.	empreg.	empreg.	empreg.	empreg.
Região Nordeste	Ge015	Ge016	Co029	Co030	Va007	Va008	Cp005	Cp006	Up062	Up063	Ge047	Ge048	Ge050	Ge051
260515 Dormentes/PE	27	0	8	0	8	0	8	0	0	0	2	0	1	0
210390 Duque Bacelar/MA	21	0	5		16		0		0		0		0	
291050 Entre Rios/BA	0	130		30		100		0		0		0		0
280210 Estância/SE			2	53	3	22		14				9		
291072 Eunápolis/BA	4	231	0	70	0	58	0	48	0	2	0	53	4	0
230430 Farias Brito/CE	0	44		14		12		14		0		4		0
291077 Feira da Mata/BA	34	0	3	0	25	0	5	0	0	0	0	0	1	0
291080 Feira de Santana/BA	0	477	0	105	0	88	0	215	0	19	0	30	0	20
260550 Ferreiros/PE														
220380 Flores do Piauí/PI			6	6	15	15	10	10						
291100 Floresta Azul/BA	33	1	13	1	17	0	2	0		0		0	1	0
260570 Floresta/PE	0	36		12		16		8		0		0		0
220390 Floriano/PI	97	0	40	0	45	0	0	0	8	0	0	0	4	0
230435 Forquilha/CE	0	27	0	12	0	13	0	0	0	0	0	0	0	2
230440 Fortaleza/CE	749	2.691	20	1.436	617	178	0	871	6	64	0	0	106	142
220415 Francisco Macedo/PI	16	0	6	0	8	0	0	0	1	0	0	0	1	0
240400 Frutuoso Gomes/RN	23	0	5		13		5							
230460 General Sampaio/CE	32	0	10	0	10	0	10	0	0	0	1	0	1	0
291130 Gentio do Ouro/BA	42	0	13		28		0		0		0		1	
291150 Gongogi/BA	29	0	5	0	17	0	5	0	0	0	0	0	2	0
230490 Groaíras/CE	5	18	0	6	0	6	0	4	1	0	0	0	4	2
291165 Guajeru/BA	14	0	4	0	9	0	0	0	0	0	0	0	1	0
291170 Guanambi/BA			35		32		6							
210500 Humberto de Campos/MA	38	0												
291240 Ibipê/BA	56	0	16	0	40	0	0	0	0	0	0	0	0	0
291330 Ichu/BA	44	0	6	0	30	0	6	0	1	0	0	0	1	0
230540 Icó/CE	1	60	0	30	0	25	0	5	1	0	0	0	0	0
270310 Igaci/AL	75	4	24	4	26	0	12	0	3	0	8	0	2	0
291350 Iguaí/BA	78	0	8		49		20		0		0		1	
291360 Ilhéus/BA	353	63	18	55	120	0	201	0	12	6	0	0	2	2
210530 Imperatriz/MA	26	191	0	99	11	48	0	20	5	0	0	9	10	15
230560 Independência/CE	13	0			13									
260710 Ingazeira/PE	23	0	11		12									
291370 Inhambupe/BA	69	13	22	0	37	0	10	0	0	0	0	12	0	1
230570 Ipaumirim/CE	0	52												
291400 Ipirá/BA	0	71	0	10	0	36	0	18	0	0	0	2	0	5
240480 Ipueira/RN	25	0	6	0	13	0	4	0	0	0	0	0	2	0
291440 Iraquara/BA	61	0	15	0	40	0	5	0	0	0	0	0	1	0
291450 Irará/BA	76	0	12	0	45	0	0	0	0	0	15	0	4	0

TABELA Ge05 - INFORMAÇÕES SOBRE TRABALHADORES REMUNERADOS, SEGUNDO O TIPO DE SERVIÇO REALIZADO

ANO DE
REFERÊNCIA
2010

Município	Quantidades de trabalhadores remunerados alocados no manejo de resíduos sólidos, segundo o tipo de serviço realizado													
	Total		Coleta		Varrição		Capina e roçada		Unidades de processamento		Outros serviços		Gerenciais ou administrativos	
Código	Público	Privado	Público	Privado	Público	Privado	Público	Privado	Público	Privado	Público	Privado	Público	Privado
Nome/UF	empreg.	empreg.	empreg.	empreg.	empreg.	empreg.	empreg.	empreg.	empreg.	empreg.	empreg.	empreg.	empreg.	empreg.
Região Nordeste	Ge015	Ge016	Co029	Co030	Va007	Va008	Cp005	Cp006	Up062	Up063	Ge047	Ge048	Ge050	Ge051
230610 Irauçuba/CE	0	43		5		8		16		6		7		1
291460 Irecê/BA	11	80	4	14	0	51	5	10	1	0	0	0	1	5
280290 Itabaiana/SE	118	77	8	19	95	40	0	14	0	0	5	4	10	0
280310 Itabi/SE	30	0												
291480 Itabuna/BA	109	82	0	73	73	0	13	0	4	9	0	0	19	0
291490 Itacarê/BA	0	49	0	12	0	24	0	10	0	1	0	0	0	2
230620 Itaíçaba/CE	5	8	0	4	2	0	3	4	0	0	0	0	0	0
240485 Itajá/RN	33	0	8	0	6	0	5	0	2	0	6	0	6	0
291550 Itajuípe/BA	35	54	6	11	24	43	0	0	0	0	0	0	5	0
291680 Itarantim/BA			3	3	9	17	1							
210542 Itinga do Maranhão/MA	21	0												
291690 Itiruçu/BA	14	0	5	0	6	0	2	0	0	0	0	0	1	0
291733 Iuiú/BA	75	0	15		60									
260790 Jaboatão dos Guararapes/PE	21	995	0	331	0	102	0	74	0	0	0	398	21	90
291750 Jacobina/BA	23	169	0	50	0	69	20	41	0	0	0	0	3	9
291760 Jaguaquara/BA		0	36	0	0	0	0	0	0	0	0	0		0
230690 Jaguaribe/CE	48	63	0	24	41	22	0	12	0	0	6	4	1	1
291790 Jandaira/BA	90	0												
230720 Jati/CE	13	0	3		3		3				3		1	
260805 Jatobá/PE	0	22	0	8	0	14	0	0	0	0	0	0	0	0
291800 Jequié/BA	0	144		41		41		16		7		33		6
230725 Jijoca de Jericoacoara/CE	63	3												
250750 João Pessoa/PB	574	847												
230730 Juazeiro do Norte/CE	191	0	54	0	80	0	46	0	3	0	0	0	8	0
291840 Juazeiro/BA	40	166	0	32	15	80	20	50	1	1	0	0	4	3
291845 Jucuruçu/BA	0	0	0	0	0	0	0	0	0	0	0	0	0	0
240610 Jucurutu/RN	53	10	20	0	20	5	10	5	0	0	0	0	3	0
220552 Júlio Borges/PI														
291855 Jussari/BA	27	0	5		16		4		1		0		1	
291860 Jussiape/BA	46	0	8	0	11	0	6	0	0	0	19	0	2	0
291870 Lafaete Coutinho/BA	25	0	3	0	18	0	2	0	0	0	0	0	2	0
280350 Lagarto/SE	17	135	0	24	10	42	5	48	2	0	0	14	0	7
240620 Lagoa d'Anta/RN	39	0	8	0	17	0	5	0	0	0	8	0	1	0
210592 Lagoa do Mato/MA	17	0	5	0	10	0	2	0	0	0	0	0	0	0
260860 Lagoa do Ouro/PE					10		3		15		16			
260875 Lagoa Grande/PE	40	0	10	0	12	0	8	0	0	0	8	0	2	0
250830 Lagoa Seca/PB	28	11	0	11	20	0	8	0	0	0	0	0	0	0
291880 Laje/BA	57	0												
291900 Lajedinho/BA	9	0	0	0	9	0	0	0	0	0	0	0	0	0

TABELA Ge05 - INFORMAÇÕES SOBRE TRABALHADORES REMUNERADOS, SEGUNDO O TIPO DE SERVIÇO REALIZADO

ANO DE
REFERÊNCIA
2010

Município	Quantidades de trabalhadores remunerados alocados no manejo de resíduos sólidos, segundo o tipo de serviço realizado													
	Total		Coleta		Varrição		Capina e roçada		Unidades de processamento		Outros serviços		Gerenciais ou administrativos	
Código	Público	Privado	Público	Privado	Público	Privado	Público	Privado	Público	Privado	Público	Privado	Público	Privado
Nome/UF	empreg.	empreg.	empreg.	empreg.	empreg.	empreg.	empreg.	empreg.	empreg.	empreg.	empreg.	empreg.	empreg.	empreg.
Região Nordeste	Ge015	Ge016	Co029	Co030	Va007	Va008	Cp005	Cp006	Up062	Up063	Ge047	Ge048	Ge050	Ge051
291905 Lajedo do Tabocal/BA	14	22	2	5	4	8	0	5	0	1	4	2	4	1
260880 Lajedo/PE														
250840 Lastro/PB			5		8									
291920 Lauro de Freitas/BA	360	229	18	94	180	0	70	123	2	0	83	0	7	12
291930 Lençóis/BA					22		7				20		4	
230760 Limoeiro do Norte/CE	13	29	6	16	6	10	0	2	0	0	0	0	1	1
291950 Livramento de Nossa Senhora/BA	98	0	14	0	68	0	11	0	0	0	0	0	5	0
250850 Livramento/PB	46	0	8	0	19	0	8	0	0	0	3	0	8	0
291955 Luis Eduardo Magalhães/BA	34	43	0	27	20	11	5	0	0	1	6	0	3	4
280370 Macambira/SE	15	0	5	0	10	0	0	0	0	0	0	0	0	0
270430 Maceió/AL	393	1.086	32	474	97	190	32	93	20	0	138	201	74	128
291992 Madre de Deus/BA	3	92	0	18	0	24	0	4	0	18	0	19	3	9
250870 Mãe d'Água/PB	16	0	7	0	9	0	0	0	0	0	0	0	0	0
291995 Maetinga/BA	26	0	5		5		5		5		5		1	
292000 Maiquinique/BA	42	0	8	0	33	0	0	0	0	0	0	0	1	0
292010 Mairi/BA	4	105	0	10	0	90	0	5	1	0	0	0	3	0
292030 Malhada de Pedras/BA	33	0	8	0	8	0	5	0	2	0	5	0	5	0
280390 Malhador/SE	40	0	14		16		6		2		0		2	
220590 Manoel Emídio/PI														
292040 Manoel Vitorino/BA	28	22	2	2	19	9	2	9	0	0	3	1	2	1
230765 Maracanau/CE	19	236	0	135	15	17	0	68	2	13	0	0	2	3
292060 Maragogipe/BA	108	69	16	12	52	19	20	6	2	5	10	23	8	4
230770 Maranguape/CE	73	30	45	0	25	0	0	30	0	0	0	0	3	0
270460 Maravilha/AL	29	6	16	4	7	0	0	0	1	2	3	0	2	0
292080 Marcionílio Souza/BA	25	0	0	0	18	0	7	0	0	0	0	0	0	0
240740 Martins/RN	21	0	10	0	10	0	0	0	0	0	0	0	1	0
292090 Mascote/BA	25	10	0	8	15	0	6	0	0	0	0	0	4	2
250920 Massaranduba/PB	25	0	8	0	12	0	4	0	0	0	0	0	1	0
292100 Mata de São João/BA			24		45		34						32	
210663 Matões do Norte/MA	0	37		8		14		11		1		0		3
230820 Meruoca/CE	0	7		3		2		2		0		0		0
260930 Mirandiba/PE	66		3		60		3		0		0		0	
292145 Mirante/BA	14	0	3	0	6	0	2	0	2	0	0	0	1	0
250960 Monte Horebe/PB														
250970 Monteiro/PB	123	0												
230870 Morada Nova/CE	45	12												
260940 Moreno/PE			161		70		10							
220667 Morro do Chapéu do Piauí/PI	5	0	0		0		0		0		5		0	
240800 Mossoró/RN	156	249	26	30	60	92	35	60	30	52	0	0	5	15

TABELA Ge05 - INFORMAÇÕES SOBRE TRABALHADORES REMUNERADOS, SEGUNDO O TIPO DE SERVIÇO REALIZADO

ANO DE
REFERÊNCIA
2010

Município	Quantidades de trabalhadores remunerados alocados no manejo de resíduos sólidos, segundo o tipo de serviço realizado													
	Total		Coleta		Varrição		Capina e roçada		Unidades de processamento		Outros serviços		Gerenciais ou administrativos	
Código	Público	Privado	Público	Privado	Público	Privado	Público	Privado	Público	Privado	Público	Privado	Público	Privado
Nome/UF	empreg.	empreg.	empreg.	empreg.	empreg.	empreg.	empreg.	empreg.	empreg.	empreg.	empreg.	empreg.	empreg.	empreg.
Região Nordeste	Ge015	Ge016	Co029	Co030	Va007	Va008	Cp005	Cp006	Up062	Up063	Ge047	Ge048	Ge050	Ge051
292190 Mucugê/BA		0		0		0		0		0		0		0
292210 Mundo Novo/BA	0	79		18		30		25		0		0		6
292220 Muniz Ferreira/BA	7	20	0	4	0	12	5	4	0	0	0	0	2	0
240810 Natal/RN	1.490	682	119	156	196	195	185	30	20	55	325	185	645	61
260950 Nazaré da Mata/PE	27	0		9		16		1					1	
251000 Nazarezinho/PB			6		11		10							
240820 Nisia Floresta/RN	69	0	30	0	12	0	12	0	1	0	9	0	5	0
292265 Nordestina/BA	20	0	5	0	13	0	1	0	0	0	0	0	1	0
280480 Nossa Senhora do Socorro/SE	0	182		107		55		20		0		0		0
210725 Nova Colinas/MA			4											
240830 Nova Cruz/RN	85	0	54	0	12	0	6	0	0	0	8	0	5	0
230920 Nova Olinda/CE	79	19	0	15	60	0	19	0	0	4	0	0	0	0
251030 Nova Palmeira/PB	25	0	8	0	12	0	2	0	1	0	0	0	2	0
292285 Nova Redenção/BA	70	0	10	0	40	0	8	0	4	0	6	0	2	0
230945 Ocara/CE	40	0	15	0	10	0	5	0	0	0	5	0	5	0
260960 Olinda/PE	80	325	0	262	0	58	0	0	30	0	37	0	13	5
292320 Oliveira dos Brejinhos/BA	28	33	10	10	8	10	8	10	0	0	0	0	2	3
270610 Ouro Branco/AL	31	0	11	0	10	0	8	0	0	0	0	0	2	0
240850 Ouro Branco/RN	13	0	5	0	6	0	0	0	0	0	2	0	0	0
230970 Pacatuba/CE	135		39		14	0	17		10		45		10	
280490 Pacatuba/SE														
231000 Palhano/CE	7	29	0	0	7	5	0	21	0	0	0	0	0	3
231030 Parambu/CE	80	4	0	4	40	0	30	0	0	0	9	0	1	0
220770 Parnaíba/PI	0	119	0	0	0	0	0	113	0	0	0	6	0	0
240325 Parnamirim/RN	22	114	0	56	7	18	8	40	0	0	0	0	7	0
251080 Patos/PB	10	73	5	33	0	25	0	10	2	0	0	0	3	5
261060 Paudalho/PE	67	0	20	0	30	0	15	0	0	0	0	0	2	0
292400 Paulo Afonso/BA			30			62		57					2	
210810 Paulo Ramos/MA	0	44	0	16	0	20	0	6	0	0	0	0	0	2
292405 Pé de Serra/BA	70	0	7	0	55	0	4	0	0	0	2	0	2	0
251110 Pedra Lavrada/PB	8	0	2	0	6	0	0	0	0	0	0	0	0	0
280500 Pedra Mole/SE	12	0	3	0	8	0	0	0	0	0	0	0	1	0
251120 Pedras de Fogo/PB	44	0	16		20		0		0		8		0	
270670 Penedo/AL	79	32	20	19	58	13	0	0	1	0	0	0	0	0
261090 Pesqueira/PE	38	19	0	9	5	0	5	0	0	6	20	0	8	4
220800 Picos/PI	143	0	38	0	46	0	42	0	1	0	5	0	11	0
251140 Picuí/PB	21	15	2	15	15	0	0	0	0	0	0	0	4	0
251160 Pilões/PB	15	0	8		3		2		0		1		1	
292450 Pindai/BA	51	0	8		41		0		0		0		2	

TABELA Ge05 - INFORMAÇÕES SOBRE TRABALHADORES REMUNERADOS, SEGUNDO O TIPO DE SERVIÇO REALIZADO

ANO DE
REFERÊNCIA
2010

Município	Quantidades de trabalhadores remunerados alocados no manejo de resíduos sólidos, segundo o tipo de serviço realizado													
	Total		Coleta		Varrição		Capina e roçada		Unidades de processamento		Outros serviços		Gerenciais ou administrativos	
Código	Público	Privado	Público	Privado	Público	Privado	Público	Privado	Público	Privado	Público	Privado	Público	Privado
Nome/UF	empreg.	empreg.	empreg.	empreg.	empreg.	empreg.	empreg.	empreg.	empreg.	empreg.	empreg.	empreg.	empreg.	empreg.
Região Nordeste	Ge015	Ge016	Co029	Co030	Va007	Va008	Cp005	Cp006	Up062	Up063	Ge047	Ge048	Ge050	Ge051
270700 Pindoba/AL	24	0	5	0	18	0	0	0	0	0	0	0	1	0
231085 Pindoretama/CE	13	52	4	20	6	18	0	14	2	0	0	0	1	0
210860 Pinheiro/MA	68	0	33	0	13	0	11	0	0	0	0	0	11	0
210870 Pio XII/MA	60	70	20	20	15	30	15	10	0	0	10	10	0	0
231090 Piquet Carneiro/CE	4	25	3	12	1	6		8		2				
280530 Pirambu/SE	56	0	12	0	17	0	27	0	0	0	0	0	0	0
251200 Pocinhos/PB	29	0	18	0	8	0	2	0	0	0	0	0	1	0
251203 Poço Dantas/PB	13	0	4	0	7	0	2	0	0	0	0	0	0	0
251207 Poço de José de Moura/PB	18	0	5		4		4		0		2		3	
280540 Poço Redondo/SE			10	2	25									
280550 Poço Verde/SE	69	28	0	21	51	0	8	0	0	5	10	0	0	2
292520 Pojuca/BA	106	120	12	20	58	71	7	0	0	11	25	12	4	6
251210 Pombal/PB	29	20	12	19	15	0	0	0	0	0	0	0	2	1
241020 Portalegre/RN	24	12	2	9	17	0	2	2	0	0	2	1	1	0
280560 Porto da Folha/SE	79	55	13	16	63	20	0	18	0	0	0	0	3	1
241025 Porto do Mangue/RN	0	25	0	7	0	8	0	7	0	1	0	0	0	2
292560 Presidente Dutra/BA	64	0	13	0	40	0	2	0	0	0	6	0	3	0
292570 Presidente Jânio Quadros/BA	28	0	6	0	12	0	2	0	1	0	6	0	1	0
241030 Presidente Juscelino/RN	25	0	5	0	8	0	4	0	0	0	6	0	2	0
261140 Primavera/PE	44	0	14	0	25	0	2	0	0	0	1	0	2	0
280570 Propriá/SE	59	0	21	0	27	0	10	0	0	0	0	0	1	0
292590 Quijingue/BA	87	2	20	2	30	0	25	0	6	0	2	0	4	0
251260 Quixabá/PB	9	0	3	0	3	0	2	0	0	0	0	0	1	0
261153 Quixaba/PE	17	1	0	1	17	0	0	0	0	0	0	0	0	0
292593 Quixabeira/BA	49	0	17	0	25	0	4	0	0	0	0	0	3	0
231135 Quixelô/CE	54	0			45		7						2	
292595 Rafael Jambeiro/BA	24	11	7	4	16	0	0	7	0	0	0	0	1	0
261160 Recife/PE	607	2.670	26	858	23	647	0	962	38	0	147	69	373	134
261170 Riacho das Almas/PE				6		25		4						2
292690 Rio do Pires/BA	74	0	12		48		6		4		1		3	
261190 Rio Formoso/PE			5	30	30	6	5							
270770 Rio Largo/AL	246		40		124		20		10		42		10	
292700 Rio Real/BA	93	6	1	5	91	0	0	0	0	0	0	0	1	1
241100 Rodolfo Fernandes/RN	0	21		6		8		5		0		1		1
231180 Russas/CE	248	20	48	16	24		50		2		120		4	4
251300 Salgadinho/PB	16	0	5	0	5	0	5	0	0	0	0	0	1	0
292740 Salvador/BA	835	3.217	114	921	94	1.459	81	365	15	100	112	195	419	177
292750 Santa Bárbara/BA	87	0	19		40		15		0		10		3	
292760 Santa Brígida/BA														

TABELA Ge05 - INFORMAÇÕES SOBRE TRABALHADORES REMUNERADOS, SEGUNDO O TIPO DE SERVIÇO REALIZADO

ANO DE
REFERÊNCIA
2010

Município	Quantidades de trabalhadores remunerados alocados no manejo de resíduos sólidos, segundo o tipo de serviço realizado													
	Total		Coleta		Varrição		Capina e roçada		Unidades de processamento		Outros serviços		Gerenciais ou administrativos	
Código	Público	Privado	Público	Privado	Público	Privado	Público	Privado	Público	Privado	Público	Privado	Público	Privado
Nome/UF	empreg.	empreg.	empreg.	empreg.	empreg.	empreg.	empreg.	empreg.	empreg.	empreg.	empreg.	empreg.	empreg.	empreg.
Região Nordeste	Ge015	Ge016	Co029	Co030	Va007	Va008	Cp005	Cp006	Up062	Up063	Ge047	Ge048	Ge050	Ge051
292780 Santa Cruz da Vitória/BA	21	7	6	2	15	0	0	5	0	0	0	0	0	0
292790 Santa Inês/BA	87	0	12	0	58	0	15	0	0	0	0	0	2	0
251340 Santa Luzia/PB	10	10	0	8	10	0	0	2	0	0	0	0	0	0
292810 Santa Maria da Vitória/BA	189	0	38		98		14		2		30		7	
261270 Santa Maria do Cambucá/PE	1	17	0	6	0	8	0	0	0	1	0	0	1	2
292840 Santa Rita de Cássia/BA	87	0	20	0	53	0	12	0	0	0	0	0	2	0
231210 Santana do Cariri/CE	30	5	0	5	21	0	2	0	1	0	5	0	1	0
270800 Santana do Ipanema/AL					47		20						3	
241142 Santana do Seridó/RN	11	0	3	0	2	0	2	0	0	0	1	0	3	0
251360 Santana dos Garrotes/PB	16	4	0	4	8	0	8	0	0	0	0	0	0	0
251365 Santarém/PB	12	0	5	0	2	0	3	0	0	0	1	0	1	0
292870 Santo Antônio de Jesus/BA	14	140	0	30	0	70	0	15	0	10	14	5	0	10
292880 Santo Estêvão/BA	83	0	24	0	57	0	0	0	0	0	0	0	2	0
292890 São Desidério/BA	20	0	4	0	10	0	4	0	0	0	0	0	2	0
220960 São Félix do Piauí/PI	14	0	5	0	4	0	5	0	0	0	0	0	0	0
220965 São Francisco de Assis do Piauí/PI														
251398 São Francisco/PB	17		4		3		10		0		0		0	
241200 São Gonçalo do Amarante/RN	0	124	0	17	0	25	0	48	0	2	0	30	0	2
292930 São Gonçalo dos Campos/BA	83	0	20	0	40	0	20	0	0	0	0	0	3	0
220985 São João da Canabrava/PI	7	0	3	0	2	0	1	0	1	0	0	0	0	0
211107 São João do Soter/MA	32	0	5		20		6		0		0		1	
241220 São José de Mipibu/RN				10		9		9				3		4
221005 São José do Divino/PI				3										
221020 São José do Piauí/PI	0	24		12		6		0		0		4		2
251445 São José dos Ramos/PB	17	0	4	0	10	0	2	0	0	0	0	0	1	0
261370 São Lourenço da Mata/PE				56		20		9						8
211130 São Luís/MA	60	1.243	0	358	0	310	0	420	20	25	0	60	40	70
251490 São Mamede/PB	43	0	15	0	8	0	10	0	3	0	5	0	2	0
292940 São Miguel das Matas/BA	18	0	5	0	5	0	5	0	0	0	0	0	3	0
251500 São Miguel de Taipu/PB	17	0	4	0	8	0	4	0	0	0	0	0	1	0
280700 São Miguel do Aleixo/SE	5	8	1	2	4	2	0	0	0	0	0	2	0	2
270860 São Miguel dos Campos/AL	259	0	44	0	188	0	12	0	0	0	0	0	15	0
241270 São Pedro/RN														
211160 São Raimundo das Mangabeiras/MA	0	70	0	30	0	12	0	6	0	10	0	7	0	5
251510 São Sebastião de Lagoa de Roça/PB	13	0	3	0	7	0	2	0	0	0	0	0	1	0
270890 Satuba/AL	48	0	5		36		2		0		4		1	
211172 Satubinha/MA	14	0	2	0	9	0	2	0	0	0	0	0	1	0
241340 Serra Negra do Norte/RN														
293040 Serra Preta/BA			20		50						2		8	

TABELA Ge05 - INFORMAÇÕES SOBRE TRABALHADORES REMUNERADOS, SEGUNDO O TIPO DE SERVIÇO REALIZADO

ANO DE
REFERÊNCIA
2010

Município	Quantidades de trabalhadores remunerados alocados no manejo de resíduos sólidos, segundo o tipo de serviço realizado													
	Total		Coleta		Varrição		Capina e roçada		Unidades de processamento		Outros serviços		Gerenciais ou administrativos	
Código	Público	Privado	Público	Privado	Público	Privado	Público	Privado	Público	Privado	Público	Privado	Público	Privado
Nome/UF	empreg.	empreg.	empreg.	empreg.	empreg.	empreg.	empreg.	empreg.	empreg.	empreg.	empreg.	empreg.	empreg.	empreg.
Região Nordeste	Ge015	Ge016	Co029	Co030	Va007	Va008	Cp005	Cp006	Up062	Up063	Ge047	Ge048	Ge050	Ge051
261390 Serra Talhada/PE			35	33										
241350 Serrinha/RN	12	0	6	0	3	0	2	0	0	0	0	0	1	0
293060 Serrolândia/BA	61	0	1	0	50	0	6	0	3	0	0	0	1	0
280710 Simão Dias/SE	66	0	22	0	34	0	6	0	1	0	0	0	3	0
261420 Sirinhaém/PE														
293076 Sítio do Quinto/BA	67	0	13	0	22	0	8	0	0	0	23	0	1	0
231290 Sobral/CE	29	260	6	57	10	103	3	70	1	10	3	3	6	17
251620 Sousa/PB	61	7	20	4	24	0	12	0	0	3	0	0	5	0
293080 Souto Soares/BA	42	0	12	0	20	0	6	0	0	0	0	0	4	0
261460 Tabira/PE	79	0	21	0	46		4		3		0		5	
261470 Tacaimbó/PE			8		14									
293130 Tapiramutá/BA	72	0	16		36		8		0		8		4	
270910 Taquarana/AL	32	0	8	0	20	0	2	0	0	0	0	0	2	0
261500 Taquaritinga do Norte/PE	64	0	16	0	21	0	20	0	1	0	0	0	6	0
251660 Tavares/PB	37	0	8	0	28	0	0	0	0	0	0	0	1	0
241415 Tenente Laurentino Cruz/RN	17	0	17	0	0	0	0	0	0	0	0	0	0	0
293150 Teofilândia/BA	76	0	12	0	45	0	0	0	0	0	15	0	4	0
221100 Teresina/PI	60	1.337		213		92		927		32		24		49
261530 Timbaúba/PE	138	10	64	6	55		19					2		2
211220 Timon/MA														
261550 Tracunhaém/PE	0	30	0	16	0	10	0	4	0	0	0	0	0	0
231350 Traini/CE	83	43	0	42	44	0	32	0	0	1	0	0	7	0
293240 Uibaí/BA	56	0	27	0	24	0	0	0	0	0	0	0	5	0
251690 Uiraúna/PB	13	13	8	4	3	6	2	3	0	0	0	0	0	0
231375 Umirim/CE	0	15	0	3	0	4	0	8	0	0	0	0	0	0
293250 Una/BA	0	39	0	12	0	20	0	3	0	1	0	0	0	3
241460 Upanema/RN	27	6	6	6	17	0	0	0	0	0	2	0	2	0
293270 Uruçuca/BA	160	0	19		53		80		0		0		8	
293280 Utinga/BA	16	66	0	13	0	45	0	6	0	1	15	0	1	1
231395 Varjota/CE	11	38	1	7	6	12	0	10	0	0	3	8	1	1
251710 Várzea/PB	20	0	5	0	5	0	5	0	5	0	0	0	0	0
241470 Várzea/RN	18	0	4		5		5		0		3		1	
293317 Varzedo/BA	15	0	4	0	8	0	2	0	0	0	0	0	1	0
241480 Vera Cruz/RN	29	0	12	0	6	0	2	0	0	0	8	0	1	0
261620 Vertentes/PE	13	21	4	6	6	12	2	2					1	1
231410 Viçosa do Ceará/CE	43	0	9		7		8		4		8		7	
270940 Viçosa/AL	81	0	8	0	71	0	0	0	0	0	0	0	2	0
251720 Vieirópolis/PB	14	0	4	0	8	0	0	0	0	0	0	0	2	0
293330 Vitória da Conquista/BA	237	113	3	72	139	0	11	28	19	0	35	0	30	13

TABELA Ge05 - INFORMAÇÕES SOBRE TRABALHADORES REMUNERADOS, SEGUNDO O TIPO DE SERVIÇO REALIZADO

ANO DE REFERÊNCIA
2010

Município		Quantidades de trabalhadores remunerados alocados no manejo de resíduos sólidos, segundo o tipo de serviço realizado													
		Total		Coleta		Varrição		Capina e roçada		Unidades de processamento		Outros serviços		Gerenciais ou administrativos	
Código	Nome/UF	Público	Privado	Público	Privado	Público	Privado	Público	Privado	Público	Privado	Público	Privado	Público	Privado
		empreg.	empreg.	empreg.	empreg.	empreg.	empreg.	empreg.	empreg.	empreg.	empreg.	empreg.	empreg.	empreg.	empreg.
Região Nordeste		Ge015	Ge016	Co029	Co030	Va007	Va008	Cp005	Cp006	Up062	Up063	Ge047	Ge048	Ge050	Ge051
261640	Vitória de Santo Antão/PE	0	173		33		45		58		1		25		11
211300	Vitorino Freire/MA	67		22		34		8		0		0		3	
221170	Wall Ferraz/PI														
293345	Wanderley/BA	47	5	0	5	15	0	10	0	0	0	20	0	2	0
293350	Wenceslau Guimarães/BA	71	0	11		45		15		0		0		0	

TABELA Ge06
EXISTÊNCIA DE SERVIÇOS DELEGADOS

TABELA Ge06 - EXISTÊNCIA DE SERVIÇOS DELEGADOS

ANO DE
REFERÊNCIA
2010

Município	Existência de algum serviço delegado	Coleta de resíduos domiciliares	Coleta de resíduos públicos	Coleta de resíduos dos serviços de saúde	Coleta de resíduos da construção civil	Varrição de logradouros públicos	Capina e roçada	Operação de aterro sanitário	Operação de unidade de triagem	Operação de unidade de compostagem	Operação de incinerador	Operação de unidade de transbordo	Operação de outras unidades de processamento	Outros
Código Nome/UF														
Região Nordeste	Ge055													
290270 Barra/BA	Sim	X	X			X	X	X						
250205 Bernardino Batista/PB	Sim	X	X		X	X								
290540 Cairu/BA	Sim	X	X	X	X	X	X							
230440 Fortaleza/CE	Sim	X	X			X		X			X	X		
291480 Itabuna/BA	Sim	X		X										
291750 Jacobina/BA	Sim	X	X			X								
291880 Laje/BA	Sim	X	X	X	X		X							
270430 Maceió/AL	Sim	X	X											X
240810 Natal/RN	Sim							X						
261090 Pesqueira/PE	Sim	X	X											
231085 Pindoretama/CE	Sim	X	X	X		X								
292740 Salvador/BA	Sim							X				X		
261390 Serra Talhada/PE	Sim	X												
261420 Sirinhaém/PE	Sim	X	X		X	X	X							X
231375 Umirim/CE	Sim	X	X		X		X							
293330 Vitória da Conquista/BA	Sim	X	X				X							X

TABELA Co01
INFORMAÇÕES SOBRE POPULAÇÃO ATENDIDA, ESTRUTURA OPERACIONAL,
FREQUÊNCIA E TERCEIRIZAÇÃO DO SERVIÇO DE COLETA DOMICILIAR E
PÚBLICA

TABELA Co01 - INFORMAÇÕES SOBRE POPULAÇÃO ATENDIDA, ESTRUTURA OPERACIONAL, FREQUÊNCIA E TERCEIRIZAÇÃO DO SERVIÇO DE COLETA DOMICILIAR E PÚBLICA

 ANO DE
REFERÊNCIA
2010

Município	População atendida declarada		Pop. atendida, segundo a frequência			Coleta Noturna	Coleta com elevação de contêiner	Quantidade de coletadores e mot.	
	Urbana do município	Rural do município	Diária	2 ou 3 vezes por semana	1 vez por semana			Prefeitura	Empresas
Código Nome/UF	habitante	habitante	%	%	%	exist.	exist.	empregado	empregado
Região Nordeste	Co050	Co147	Co134	Co135	Co136	Co008	Co131	Co029	Co030
220005 Acauã/PI	901	372	0	71	29	Não	Não	4	0
290035 Adestina/BA	5.572	1.500				Não	Não		
260030 Agrestina/PE	16.957	3.000	15	80	5	Não	Não	18	4
250010 Água Branca/PB	4.061	2.000	100	0	0	Não	Não		
220020 Água Branca/PI	15.000	845	15	80	5	Não	Não		
290070 Alagoinhas/BA	120.000	21.000	0	90	10	Sim	Sim	0	93
210020 Alcântara/MA	6.399	0	12	63	25	Não	Não	5	
230060 Altaneira/CE	4.957	900	0	100	0	Não	Não	0	3
260080 Altinho/PE	12.776	9.577							
210043 Alto Alegre do Maranhão/MA	13.560	2.000	20	70	10	Não	Não		
220045 Alvorada do Gurguéia/PI	1.849	0	0	100	0	Não	Não	0	3
290100 Amargosa/BA	20.891	6.000	15	85	0	Não	Não	28	0
290110 Amélia Rodrigues/BA	19.500	2.500	50	30	20	Não	Não	10	12
290135 Andorinha/BA	6.208	1.800	100	0	0	Não	Não	2	6
290170 Antônio Cardoso/BA	3.870	1.000	100	0	0	Não	Não	8	0
240090 Antônio Martins/RN	3.784	3.123	50	35	15	Não	Não	10	0
250077 Aparecida/PB	4.195	557	0	100	0			5	0
290190 Aporá/BA	8.505	1.000				Não	Não		
290195 Apurema/BA	5.117	2.342	50	50	0	Não	Não	7	0
280030 Aracaju/SE	571.149	0	32	68	0	Sim	Não	9	185
290205 Araças/BA	7.236	1.251	40	40	20	Não	Não	20	
290210 Araci/BA	19.638	19.207	50	10	40	Não	Não	10	38
260105 Araçoiaba/PE	15.268	2.888	16	19	65	Não	Não	0	8
290220 Aramari/BA	5.125	0	100	0	0	Não	Não	9	0
270030 Arapiraca/AL	175.000	30.000	30	60	10	Sim	Não	34	
230140 Aratuba/CE	9.910	0	50	0	50	Não	Não	3	1
290230 Aratuípe/BA	5.513	0	60	30	10	Não	Não	4	0
250110 Areia/PB	13.868	300	90	0	10	Não	Não	10	0
250120 Areal/PB	4.970	1.500	100	0	0	Não	Não	4	
220105 Assunção do Piauí/PI	3.378	0	100	0	0	Não	Não	0	12
230170 Aurora/CE	5.669	0	100	0	0	Não	Não		20
210120 Bacabal/MA	88.400	6.000	100	0	0	Sim	Não	40	
210125 Bacabeira/MA	10.000	0	0	100	0	Não	Não	4	1
290265 Banzaê/BA	4.042	7.772	10	70	20				
230190 Barbalha/CE	38.022	6.722	0	100	0	Não	Não	0	21
250170 Barra de São Miguel/PB	2.364	1.600	0	100	0			7	0
290290 Barra do Choça/BA	22.407	1.925	0	82	18	Não	Sim	0	2
290270 Barra/BA	22.446	2.700	50	50	0	Sim	Não	0	13
290323 Barro Alto/BA	12.612	1.000	80	10	10	Não	Não	2	0

TABELA Co01 - INFORMAÇÕES SOBRE POPULAÇÃO ATENDIDA, ESTRUTURA OPERACIONAL, FREQUÊNCIA E TERCEIRIZAÇÃO DO SERVIÇO DE COLETA DOMICILIAR E PÚBLICA

 ANO DE
REFERÊNCIA
2010

Município	População atendida declarada		Pop. atendida, segundo a frequência			Coleta Noturna	Coleta com elevação de contêiner	Quantidade de coletadores e mot.	
	Urbana do município	Rural do município	Diária	2 ou 3 vezes por semana	1 vez por semana			Prefeitura	Empresas
Código Nome/UF	habitante	habitante	%	%	%	exist.	exist.	empregado	empregado
Região Nordeste	Co050	Co147	Co134	Co135	Co136	Co008	Co131	Co029	Co030
290327 Barrocas/BA	8.496	1.000	100	0	0	Não	Não	8	0
230205 Barroquinha/CE	7.770	941	80	0	20	Não	Não	0	16
230220 Beberibe/CE	21.611	7.200	80	15	5	Não	Não		39
220155 Bela Vista do Piauí/PI	1.243	200	0	100	0	Não	Não		
260170 Belo Jardim/PE	44.468	9.221	20	60	20	Não	Não	0	27
250205 Bernardino Batista/PB	1.300	1.767	0	100	0	Não	Não		6
260180 Betânia/PE	3.712	8.291	100	0	0	Não	Não	6	
220177 Boa Hora/PI	1.524	500	70	20	10	Não	Não	5	
230240 Boa Viagem/CE	28.125	7.500	27	58	15	Sim	Não	24	
290395 Bom Jesus da Serra/BA	2.768	862	0	100	0	Não	Não		
240170 Bom Jesus/RN	6.768	0	30	40	30	Não	Não		8
250230 Bom Sucesso/PB	2.030	0	0	100	0	Não	Não	3	0
290400 Boninal/BA	7.000	3.000	60	25	15	Não	Não	0	14
250240 Bonito de Santa Fé/PB	7.399	0	0	100	0	Não	Não	2	0
230250 Brejo Santo/CE	28.055	11.996	80	20	0	Sim	Sim	42	
290450 Brotas de Macaúbas/BA	5.800	2.732	10	70	20	Não	Não	5	
290460 Brumado/BA	50.000	4.869	100	0	0	Sim	Não	0	18
210230 Buriti Bravo/MA	15.000	0	0	100	0	Não	Não	9	0
250310 Cabaceiras/PB	2.217	1.500	100	0	0	Não	Não	3	
220205 Cabeceiras do Piauí/PI	1.636	7.802	0	100	0	Não	Não		
250320 Cabedelo/PB	57.900	0	80	20	0	Sim	Sim		41
260290 Cabo de Santo Agostinho/PE	159.788	17.242	49	48	3	Sim	Não	0	253
260300 Cabrobó/PE	19.798	285	100	0	0	Sim	Sim	10	
290515 Caetanópolis/BA	3.291	279	100	0	0	Não	Não	0	3
240200 Caico/RN	56.800	0	20	60	20	Sim	Sim	25	0
290540 Cairu/BA	8.147	7.227	100	0	0	Não	Não	0	35
220207 Cajazeiras do Piauí/PI	1.112	1.800	0	100	0	Não	Não	4	
290570 Camaçari/BA	231.973	7.000	95	5	0	Sim	Sim	38	108
260350 Camocim de São Félix/PE	14.327	2.777	100	0	0	Não	Não	0	8
230260 Camocim/CE	47.000	1.000	50	50	0	Não	Não		
250400 Campina Grande/PB	365.952	19.261	5	95	0	Sim	Não		118
220210 Campinas do Piauí/PI	1.807	3.601				Não	Não	5	0
270140 Campo Alegre/AL	22.161	28.655	0	100	0	Não	Não	33	
290600 Campo Formoso/BA	22.800	43.816	10	30	60	Sim	Não		9
220220 Campo Maior/PI	33.000	0	0	100	0	Não	Não	40	0
230270 Campos Sales/CE	2.543	2.543	20	40	40	Sim	Não	43	
260360 Camutanga/PE	6.534	1.162							
290660 Candiba/BA	7.500	0	40	35	25	Não	Não	14	0
240220 Canguaretama/RN	19.800	2.400	100	0	0	Não	Não	24	0

TABELA Co01 - INFORMAÇÕES SOBRE POPULAÇÃO ATENDIDA, ESTRUTURA OPERACIONAL, FREQUÊNCIA E TERCEIRIZAÇÃO DO SERVIÇO DE COLETA DOMICILIAR E PÚBLICA

 ANO DE
REFERÊNCIA
2010

Município	População atendida declarada		Pop. atendida, segundo a frequência			Coleta Noturna	Coleta com elevação de contêiner	Quantidade de coletadores e mot.	
	Urbana do município	Rural do município	Diária	2 ou 3 vezes por semana	1 vez por semana			Prefeitura	Empresas
Código Nome/UF	habitante	habitante	%	%	%	exist.	exist.	empregado	empregado
Região Nordeste	Co050	Co147	Co134	Co135	Co136	Co008	Co131	Co029	Co030
280120 Canindé de São Francisco/SE	14.063	6.000	30	40	30	Não	Não		
220230 Canto do Buriti/PI	20.020	0	100	0	0	Não	Não	20	0
290685 Capela do Alto Alegre/BA	8.905	0	0	100	0	Não	Não	2	5
270170 Capela/AL	11.385	1.265	90	10	0	Não	Não	20	0
290690 Caravelas/BA	11.000	10.000	80	20	0	Não	Não	45	20
290700 Cardeal da Silva/BA	2.901	2.500	0	100	0	Não	Não		
290710 Carinhanha/BA	12.000	12.636	0	100	0	Não	Não	0	14
230320 Caririaçu/CE	14.031	2.570	0	100	0	Não	Não	0	8
230330 Cariús/CE	8.310	10.257	0	100	0	Não	Não	0	6
260390 Carnaíba/PE	9.800	0	100	0	0	Não	Não		
240240 Carnaúba dos Dantas/RN	7.100	250	0	100	0	Não	Não	5	0
250410 Carrapateira/PB	1.713	274	0	100	0	Não	Não	7	0
290730 Castro Alves/BA	15.686	9.722	100	0	0	Não	Não	14	4
290750 Catu/BA	46.765	0	89	11	0	Sim	Não	0	22
230370 Caucaia/CE	290.220	35.221	20	50	30	Sim	Sim	0	40
210300 Caxias/MA	118.534	0	0	100	0	Não	Não	169	34
220265 Caxingó/PI	966	4.000	0	100	0				
240270 Cerro Corá/RN	4.742	6.174	80	10	10			7	0
230395 Chorozinho/CE	13.166	0	70	30	0	Não	Não	10	3
290770 Chorrochó/BA	2.631	3.120	0	100	0	Não	Não	0	9
290790 Cipó/BA	11.287	0	100	0	0	Não	Não	0	20
210330 Codó/MA	70.045	0	0	100	0	Não	Não	0	69
210350 Colinas/MA	22.000	0	0	100	0	Não	Não	18	0
290820 Conceição da Feira/BA	13.000	6.000	65	10	25	Não	Não	6	2
250460 Conde/PB	50	50	50	45	5	Não	Não	40	40
250470 Congo/PB	2.800	480	80	10	10	Não	Não	6	0
290910 Coribe/BA	6.141	0	65	35	0	Não	Não	10	23
290920 Coronel João Sá/BA	7.043	3.007	0	100	0	Não	Não	17	0
220290 Corrente/PI	14.123	0	35	53	12	Não	Não	20	0
290930 Correntina/BA	17.000	5.000	60	35	5	Não	Não	25	
270230 Coruripe/AL	46.043	4.261	0	100	0	Sim	Não	50	
290940 Cotegipe/BA	6.648	0	0	100	0	Não	Não	6	0
290950 Cravolândia/BA	3.180	1.488	100	0	0	Não	Não	4	2
230423 Croatá/CE	9.038	6.962	56	44	0	Não	Não	0	25
230425 Cruz/CE	11.000	4.000	80	20	0	Não	Não	0	20
240300 Cruzeta/RN	6.521	1.000	0	100	0	Não	Não	5	0
290990 Curaçá/BA	23.000	2.000	0	100	0	Não	Não	4	
240310 Currais Novos/RN	37.777	1.500	15	80	5	Não	Não	0	12
291005 Dias d'Ávila/BA	62.500	3.900	70	29	1	Não	Não	49	0

TABELA Co01 - INFORMAÇÕES SOBRE POPULAÇÃO ATENDIDA, ESTRUTURA OPERACIONAL, FREQUÊNCIA E TERCEIRIZAÇÃO DO SERVIÇO DE COLETA DOMICILIAR E PÚBLICA

 ANO DE
REFERÊNCIA
2010

Município	População atendida declarada		Pop. atendida, segundo a frequência			Coleta Noturna	Coleta com elevação de contêiner	Quantidade de coletadores e mot.	
	Urbana do município	Rural do município	Diária	2 ou 3 vezes por semana	1 vez por semana			Prefeitura	Empresas
Código Nome/UF	habitante	habitante	%	%	%	exist.	exist.	empregado	empregado
Região Nordeste	Co050	Co147	Co134	Co135	Co136	Co008	Co131	Co029	Co030
260515 Dormentes/PE	4.500	0	25	55	20	Não	Não	8	0
210390 Duque Bacelar/MA	5.000	0	50	35	15	Não	Não	5	
291050 Entre Rios/BA	27.350	7.350	100	0	0	Não	Não		30
280210 Estância/SE	54.760	0	100	0	0	Sim	Sim	2	53
291072 Eunápolis/BA	93.413	6.783	95	3	2			0	70
230430 Farias Brito/CE	8.871	7.095	30	70	0	Não	Não		14
291077 Feira da Mata/BA	3.243	1.200	0	100	0	Não	Não	3	0
291080 Feira de Santana/BA	500.000	49.000	10	85	5	Sim	Sim	0	105
260550 Ferreiros/PE	9.162	2.268							
220380 Flores do Piauí/PI	2.500	0	30	50	20	Não	Não	6	6
291100 Floresta Azul/BA	7.343	0	100	0	0	Não	Não	13	1
260570 Floresta/PE	19.973	700	50	25	25	Não	Não		12
220390 Floriano/PI	43.000	0	25	75	0	Não	Não	40	0
230435 Forquilha/CE	15.473	4.560	30	70	0	Sim	Não	0	12
230440 Fortaleza/CE	2.452.185	0	2	98	0	Sim	Sim	20	1.436
220415 Francisco Macedo/PI	1.159	0	0	100	0	Não	Não	6	0
240400 Frutuoso Gomes/RN	2.812	500	0	100	0	Não	Não	5	
230460 General Sampaio/CE	3.648	1.516	100	0	0	Não	Não	10	0
291130 Gentio do Ouro/BA	6.050	450	75	25	0	Não	Não	13	
291150 Gongogi/BA	6.400	1.800	100	0	0	Não	Não	5	0
230490 Groaíras/CE	7.076	0	100	0	0	Não	Não	0	6
291165 Guajeru/BA	2.077	0	0	100	0	Não	Não	4	0
291170 Guanambi/BA	62.565	0	50	50	0	Sim	Sim	35	
210500 Humberto de Campos/MA	9.245	0	15	60	25	Não	Não		
291240 Ibipêba/BA	10.049	4.000	50	50	0	Não	Não	16	0
291330 Ichu/BA	4.466	789	100	0	0	Não	Não	6	0
230540 Icó/CE	47.446	15.559	50	35	15	Sim	Não	0	30
270310 Igaci/AL	10.260	0	100	0	0	Não	Não	24	4
291350 Iguaí/BA	14.580	5.000	70	25	5	Não	Sim	8	
291360 Ilhéus/BA	155.281	28.955	85	15	0	Sim	Não	18	55
210530 Imperatriz/MA	211.092	0	35	65	0	Sim	Não	0	99
230560 Independência/CE	11.473	0	30	70	0	Não	Não		
260710 Ingazeira/PE	2.456	800	0	100	0	Não	Não	11	
291370 Inhambuê/BA	15.635	10.000	100	0	0	Não	Sim	22	0
230570 Ipaumirim/CE	8.559	0	100	0	0	Não	Não		
291400 Ipirá/BA	29.009	0	100	0	0	Não	Não	0	10
240480 Ipueira/RN	1.869	0	0	100	0	Não	Não	6	0
291440 Iraquara/BA	6.757	3.243	20	45	35			15	0
291450 Irará/BA	13.000	1.000	100	0	0	Não	Não	12	0

TABELA Co01 - INFORMAÇÕES SOBRE POPULAÇÃO ATENDIDA, ESTRUTURA OPERACIONAL, FREQUÊNCIA E TERCEIRIZAÇÃO DO SERVIÇO DE COLETA DOMICILIAR E PÚBLICA

 ANO DE
REFERÊNCIA
2010

Município	População atendida declarada		Pop. atendida, segundo a frequência			Coleta Noturna	Coleta com elevação de contêiner	Quantidade de coletadores e mot.	
	Urbana do município	Rural do município	Diária	2 ou 3 vezes por semana	1 vez por semana			Prefeitura	Empresas
Código Nome/UF	habitante	habitante	%	%	%	exist.	exist.	empregado	empregado
Região Nordeste	Co050	Co147	Co134	Co135	Co136	Co008	Co131	Co029	Co030
230610 Irauçuba/CE	13.200	9.000	70	15	15	Não	Não		5
291460 Irecê/BA	66.000	0	23	61	16	Sim	Sim	4	14
280290 Itabaiana/SE	67.709	19.258	45	30	25	Não	Não	8	19
280310 Itabi/SE	2.752	2.220	100	0	0	Não	Não		
291480 Itabuna/BA	195.350	9.317	80	0	20	Sim	Sim	0	73
291490 Itacaré/BA	10.914	200	80	15	5	Não	Não	0	12
230620 Itaíçaba/CE	5.867	1.449	78	22	0	Não	Não	0	4
240485 Itajá/RN	4.000	1.000	5	95	0	Não	Não	8	0
291550 Itajuípe/BA	21.081	0	100	0	0	Não	Não	6	11
291680 Itarantim/BA	14.700	298	70	30	0	Não	Sim	3	3
210542 Itinga do Maranhão/MA	17.640	0				Não	Não		
291690 Itiruçu/BA	9.526	2.217	100	0	0	Não	Não	5	0
291733 Iuiú/BA	8.000	0	70	20	10	Não	Não	15	
260790 Jaboatão dos Guararapes/PE	630.595	13.082	80	20	0	Sim	Não	0	331
291750 Jacobina/BA	55.868	23.379	100	0	0	Sim	Sim	0	50
291760 Jaguaquara/BA	38.850	0	20	80	0	Não	Não	36	0
230690 Jaguaribe/CE	23.500	9.500	0	70	30	Não	Não	0	24
291790 Jandaíra/BA	6.000	2.000	60	0	40	Não	Não		
230720 Jati/CE	6.285	1.202	100	0	0	Não	Não	3	
260805 Jatobá/PE	6.082	0	100	0	0	Não	Não	0	8
291800 Jequié/BA	130.000	21.000	70	20	10	Sim	Não		41
230725 Jijoca de Jericoacoara/CE	9.000	4.603	100	0	0	Não	Não		
250750 João Pessoa/PB	706.369	1.911	36	64	0	Sim	Não		
230730 Juazeiro do Norte/CE	234.934	7.498	31	66	3	Sim	Não	54	0
291840 Juazeiro/BA	128.000	25.000	69	19	12	Sim	Não	0	32
291845 Jucuruçu/BA	5.240	0	98	2	0	Não	Não	0	0
240610 Jucurutu/RN	12.275	2.770	90	10	0	Não	Não	20	0
220552 Júlio Borges/PI	1.500	3.500	0	100	0	Não	Não		
291855 Jussari/BA	4.876	1.598	100	0	0	Não	Não	5	
291860 Jussiape/BA	3.068	3.068	38	31	31	Não	Não	8	0
291870 Lafaiete Coutinho/BA	2.104	950	82	0	18	Não	Não	3	0
280350 Lagarto/SE	48.867	34.500	50	40	10	Sim	Não	0	24
240620 Lagoa d'Anta/RN	3.982	502	89	0	11	Não	Não	8	0
210592 Lagoa do Mato/MA	4.453	0	0	0	100	Não	Não	5	0
260860 Lagoa do Ouro/PE	6.000	5.400	80	10	10				
260875 Lagoa Grande/PE	10.416	9.982	0	98	2	Não	Não	10	0
250830 Lagoa Seca/PB	10.500	5.000	50	30	20	Não	Não	0	11
291880 Laje/BA	10.000	10.000	100	0	0	Não	Não		
291900 Lajedinho/BA	1.245	500	0	100	0	Não	Não	0	0

TABELA Co01 - INFORMAÇÕES SOBRE POPULAÇÃO ATENDIDA, ESTRUTURA OPERACIONAL, FREQUÊNCIA E TERCEIRIZAÇÃO DO SERVIÇO DE COLETA DOMICILIAR E PÚBLICA

 ANO DE
REFERÊNCIA
2010

Município	População atendida declarada		Pop. atendida, segundo a frequência			Coleta Noturna	Coleta com elevação de contêiner	Quantidade de coletadores e mot.	
	Urbana do município	Rural do município	Diária	2 ou 3 vezes por semana	1 vez por semana			Prefeitura	Empresas
Código Nome/UF	habitante	habitante	%	%	%	exist.	exist.	empregado	empregado
Região Nordeste	Co050	Co147	Co134	Co135	Co136	Co008	Co131	Co029	Co030
291905 Lajedo do Tabocal/BA	5.149	1.800	100	0	0	Não	Não	2	5
260880 Lajedo/PE	26.395	10.233	100	0	0	Não	Não		
250840 Lastro/PB	1.335	0				Não	Não	5	
291920 Lauro de Freitas/BA	155.276	0	95	5	0	Sim	Sim	18	94
291930 Lençóis/BA	7.348	3.020	70	20	10	Sim	Não		
230760 Limoeiro do Norte/CE	32.483	23.781	80	10	10	Sim	Não	6	16
291950 Livramento de Nossa Senhora/BA	20.529	12.221	90	5	5	Não	Não	14	0
250850 Livramento/PB	3.752	0	60	40	0	Não	Não	8	0
291955 Luís Eduardo Magalhães/BA	54.881	5.224	20	70	10	Não	Não	0	27
280370 Macambira/SE	3.063	1.480	0	100	0	Não	Não	5	0
270430 Maceió/AL	932.129	0	40	60	0	Sim	Sim	32	474
291992 Madre de Deus/BA	17.376	0	100	0	0	Não	Sim	0	18
250870 Mãe d'Água/PB	2.253	684	76	24	0	Não	Não	7	0
291995 Maetinga/BA	2.817	0	100	0	0	Não	Não	5	
292000 Maiquinique/BA	7.482	1.300				Não	Não	8	0
292010 Mairi/BA	11.115	5.046	100	0	0	Não	Não	0	10
292030 Malhada de Pedras/BA	3.234	0	100	0	0	Não	Não	8	0
280390 Malhador/SE	5.626	5.000	30	50	20	Não	Não	14	
220590 Manoel Emídio/PI	3.315	400	0	100	0	Não	Não		
292040 Manoel Vitorino/BA	100	50	90	10	0	Não	Não	2	2
230765 Maracanaú/CE	198.604	654	5	95	0	Não	Sim	0	135
292060 Maragogipe/BA	25.093	10.000	0	80	20	Não	Não	16	12
230770 Maranguape/CE	86.309	0	10	90	0	Sim	Não	45	0
270460 Maravilha/AL	5.137	2.000	100	0	0	Sim	Não	16	4
292080 Marcionílio Souza/BA	6.000	3.000	100	0	0	Não	Não	0	0
240740 Martins/RN	5.036	2.880	10	80	10	Não	Não	10	0
292090 Mascote/BA	11.400	2.600	100	0	0	Não	Não	0	8
250920 Massaranduba/PB	4.484	0	0	100	0	Não	Não	8	0
292100 Mata de São João/BA	34.000	5.000	80	20	0	Sim	Não	24	
210663 Matões do Norte/MA	4.679	0	0	100	0	Não	Não		8
230820 Meruoca/CE	9.993	3.700	10	40	50	Não	Não		3
260930 Mirandiba/PE	7.141	0	100	0	0	Não	Não	3	
292145 Mirante/BA	1.809	0	72	28	0	Não	Não	3	0
250960 Monte Horebe/PB	3.000	1.000							
250970 Monteiro/PB	20.261	0	80	20	0	Sim	Não		
230870 Morada Nova/CE	34	18	20	60	20	Sim	Não		
260940 Moreno/PE	45.356	0	80	10	10	Não	Não	161	
220667 Morro do Chapéu do Piauí/PI	2.298	0	0	100	0	Não	Não	0	
240800 Mossoró/RN	251.280	0	75	20	5	Sim	Não	26	30

TABELA Co01 - INFORMAÇÕES SOBRE POPULAÇÃO ATENDIDA, ESTRUTURA OPERACIONAL, FREQUÊNCIA E TERCEIRIZAÇÃO DO SERVIÇO DE COLETA DOMICILIAR E PÚBLICA

 ANO DE
REFERÊNCIA
2010

Município	População atendida declarada		Pop. atendida, segundo a frequência			Coleta Noturna	Coleta com elevação de contêiner	Quantidade de coletadores e mot.	
	Urbana do município	Rural do município	Diária	2 ou 3 vezes por semana	1 vez por semana			Prefeitura	Empresas
Código Nome/UF	habitante	habitante	%	%	%	exist.	exist.	empregado	empregado
Região Nordeste	Co050	Co147	Co134	Co135	Co136	Co008	Co131	Co029	Co030
292190 Mucugê/BA	6.200	2.600							0
292210 Mundo Novo/BA	13.564	0	100	0	0	Não	Não		18
292220 Muniz Ferreira/BA	5.100	0	100	0	0	Não	Não	0	4
240810 Natal/RN	784.530	0	8	92	0	Sim	Sim	119	156
260950 Nazaré da Mata/PE	27.182	1.400	54	36	10	Sim	Não	9	
251000 Nazarezinho/PB	3.184	0	0	100	0	Não	Não	6	
240820 Nísia Floresta/RN	9.380	10.000	0	60	40	Não	Não	30	0
292265 Nordestina/BA	3.921	8.450	100	0	0			5	0
280480 Nossa Senhora do Socorro/SE	155.823	5.004	5	90	5	Sim	Sim		107
210725 Nova Colinas/MA	2.520	400	50	50	0	Não	Não	4	
240830 Nova Cruz/RN	24.380	11.110	10	80	10	Não	Não	54	0
230920 Nova Olinda/CE	11.061	504	0	100	0			0	15
251030 Nova Palmeira/PB	2.552	0	0	100	0	Não	Não	8	0
292285 Nova Redenção/BA	5.237	0	100	0	0	Não	Não	10	0
230945 Ocara/CE	10.500	1.500				Não	Não	15	0
260960 Olinda/PE	370.332	7.447	100	0	0	Sim	Não	0	262
292320 Oliveira dos Brejinhos/BA	14.000	0	40	50	10	Não	Sim	10	10
270610 Ouro Branco/AL	6.880	0	100	0	0	Não	Não	11	0
240850 Ouro Branco/RN	3.258	0	100	0	0	Sim	Não	5	0
230970 Pacatuba/CE	60.000	3.000	20	80	0	Não	Não	39	
280490 Pacatuba/SE	2.688	6.000				Não	Não		
231000 Palhano/CE	4.515	1.000	0	40	60	Não	Não	0	0
231030 Parambu/CE	14.106	6.000	25	50	25			0	4
220770 Parnaíba/PI	137.485	0	50	40	10	Sim	Sim	0	0
240325 Parnamirim/RN	202.456	0	0	100	0	Não	Não	0	56
251080 Patos/PB	97.278	3.396	0	100	0	Sim	Não	5	33
261060 Paudalho/PE	36.332	10.000	0	100	0	Não	Não	20	0
292400 Paulo Afonso/BA	93.404	852	0	90	10	Sim	Não	30	
210810 Paulo Ramos/MA	10.825	0	0	100	0	Não	Não	0	16
292405 Pé de Serra/BA	5.147	8.578	100	0	0	Não	Não	7	0
251110 Pedra Lavrada/PB	3.075	0	0	100	0	Não	Não	2	0
280500 Pedra Mole/SE	1.197	1.777	20	40	40	Não	Não	3	0
251120 Pedras de Fogo/PB	16.358	3.200	80	20	0	Não	Não	16	
270670 Penedo/AL	51.300	9.057	85	15	0	Não	Não	20	19
261090 Pesqueira/PE	45.126	10.000	60	25	15			0	9
220800 Picos/PI	58.307	12.000	59	25	16	Sim	Não	38	0
251140 Picuí/PB	12.120	0	0	95	5	Não	Sim	2	15
251160 Pilões/PB	3.332	0	85	10	5	Não	Não	8	
292450 Pindai/BA	5.991	0	20	60	20	Não	Não	8	

TABELA Co01 - INFORMAÇÕES SOBRE POPULAÇÃO ATENDIDA, ESTRUTURA OPERACIONAL, FREQUÊNCIA E TERCEIRIZAÇÃO DO SERVIÇO DE COLETA DOMICILIAR E PÚBLICA

 ANO DE
REFERÊNCIA
2010

Município	População atendida declarada		Pop. atendida, segundo a frequência			Coleta Noturna	Coleta com elevação de contêiner	Quantidade de coletadores e mot.	
	Urbana do município	Rural do município	Diária	2 ou 3 vezes por semana	1 vez por semana			Prefeitura	Empresas
Código Nome/UF	habitante	habitante	%	%	%	exist.	exist.	empregado	empregado
Região Nordeste	Co050	Co147	Co134	Co135	Co136	Co008	Co131	Co029	Co030
270700 Pindoba/AL	1.637	0	0	100	0	Não	Não	5	0
231085 Pindoretama/CE	11.280	7.403	75	20	5	Não	Não	4	20
210860 Pinheiro/MA	43.178	0	20	75	5	Não	Sim	33	0
210870 Pio XII/MA	9.967	0	20	50	30	Não	Não	20	20
231090 Piquet Carneiro/CE	11.204	538				Não	Não	3	12
280530 Pirambu/SE	4.906	3.463	100	0	0	Não	Não	12	0
251200 Pocinhos/PB	11.200	0	0	100	0	Não	Não	18	0
251203 Poço Dantas/PB	977	0	0	100	0	Não	Não	4	0
251207 Poço de José de Moura/PB	2.100	675	52	27	21	Não	Não	5	
280540 Poço Redondo/SE	15.071	728	100	0	0	Não	Não	10	2
280550 Poço Verde/SE	15.000	0	82	18	0	Não	Não	0	21
292520 Pojuca/BA	28.378	4.000	70	20	10	Sim	Sim	12	20
251210 Pombal/PB	25.753	0	100	0	0	Não	Não	12	19
241020 Portalegre/RN	3.843	0	100	0	0	Não	Não	2	9
280560 Porto da Folha/SE	20.000	7.146	75	20	5	Não	Não	13	16
241025 Porto do Mangue/RN	3.027	910				Não	Não	0	7
292560 Presidente Dutra/BA	11.000	2.750	80	10	10	Não	Não	13	0
292570 Presidente Jânio Quadros/BA	4.198	825	80	15	5	Não	Não	6	0
241030 Presidente Juscelino/RN	5.313	0	0	100	0	Sim	Não	5	0
261140 Primavera/PE	6.864	0	0	100	0	Não	Não	14	0
280570 Propriá/SE	24.390	4.061	100	0	0	Sim	Não	21	0
292590 Quijingue/BA	6.000	3.000	70	30	0	Não	Não	20	2
251260 Quixabá/PB	633	183	0	100	0	Sim	Não	3	0
261153 Quixaba/PE	2.495	0	100	0	0	Não	Não	0	1
292593 Quixabeira/BA	3.663	2.300	35	40	25	Não	Não	17	0
231135 Quixelô/CE	4.800	1.200				Não	Sim		
292595 Rafael Jambeiro/BA	6.850	16.024	0	90	10	Não	Não	7	4
261160 Recife/PE	1.537.704	0	58	42	0	Sim	Sim	26	858
261170 Riacho das Almas/PE	8.000	6.300	50	35	15	Não	Não		6
292690 Rio do Pires/BA	8.000	3.918	50	40	10	Não	Não	12	
261190 Rio Formoso/PE	11.720	5.268	80	15	5	Não	Não	5	30
270770 Rio Largo/AL	100	100	0	100	0	Sim	Sim	40	
292700 Rio Real/BA	21.000	6.000	85	10	5	Sim	Sim	1	5
241100 Rodolfo Fernandes/RN	3.734	100	0	100	0	Não	Não		6
231180 Russas/CE	38.000	6.000	20	70	10	Sim	Sim	48	16
251300 Salgadinho/PB	1.203	0	100	0	0	Não	Não	5	0
292740 Salvador/BA	2.460.929	0	72	28	0	Sim	Sim	114	921
292750 Santa Bárbara/BA	8.669	10.395	100	0	0	Não	Não	19	
292760 Santa Brígida/BA	9.230	3.619							

TABELA Co01 - INFORMAÇÕES SOBRE POPULAÇÃO ATENDIDA, ESTRUTURA OPERACIONAL, FREQUÊNCIA E TERCEIRIZAÇÃO DO SERVIÇO DE COLETA DOMICILIAR E PÚBLICA

 ANO DE
REFERÊNCIA
2010

Município	População atendida declarada		Pop. atendida, segundo a frequência			Coleta Noturna	Coleta com elevação de contêiner	Quantidade de coletadores e mot.	
	Urbana do município	Rural do município	Diária	2 ou 3 vezes por semana	1 vez por semana			Prefeitura	Empresas
Código Nome/UF	habitante	habitante	%	%	%	exist.	exist.	empregado	empregado
Região Nordeste	Co050	Co147	Co134	Co135	Co136	Co008	Co131	Co029	Co030
292780 Santa Cruz da Vitória/BA	4.000	0	100	0	0	Não	Não	6	2
292790 Santa Inês/BA	9.514	849	100	0	0	Não	Não	12	0
251340 Santa Luzia/PB	13.479	0	40	40	20	Não	Não	0	8
292810 Santa Maria da Vitória/BA	35.258	2.250	65	30	5	Não	Não	38	
261270 Santa Maria do Cambucá/PE	3.275	800	64	36	0	Não	Não	0	6
292840 Santa Rita de Cássia/BA	18.000	1.800	100	0	0	Não	Não	20	0
231210 Santana do Cariri/CE	8.822	5.335	64	36	0	Não	Não	0	5
270800 Santana do Ipanema/AL	28.000	8.000	80	10	10	Não	Não		
241142 Santana do Seridó/RN	1.653	210	0	100	0	Não	Não	3	0
251360 Santana dos Garrotes/PB	3.736	0	0	100	0	Não	Não	0	4
251365 Santarém/PB	1.086	1.529	50	30	20	Não	Não	5	0
292870 Santo Antônio de Jesus/BA	79.299	0	10	60	30	Sim	Não	0	30
292880 Santo Estêvão/BA	24.787	6.000	80	20	0	Sim	Não	24	0
292890 São Desidério/BA	13.183	4.550	100	0	0	Não	Não	4	0
220960 São Félix do Piauí/PI	1.641	1.428	0	100	0	Não	Não	5	0
220965 São Francisco de Assis do Piauí/PI	1.429	50	0	100	0	Não	Não		
251398 São Francisco/PB	1.363	690	0	100	0	Não	Não	4	
241200 São Gonçalo do Amarante/RN	74.099	13.569	0	100	0	Não	Não	0	17
292930 São Gonçalo dos Campos/BA	33	17				Não	Não	20	0
220985 São João da Canabrava/PI	1.233	1.300	0	80	20	Não	Não	3	0
211107 São João do Soter/MA	5.317	0	0	30	70	Não	Não	5	
241220 São José de Mipibu/RN	18.200	18.000				Sim	Não		10
221005 São José do Divino/PI	2.710	0	0	100	0	Não	Não		3
221020 São José do Piauí/PI	1.929	2.540	35	55	10	Não	Não		12
251445 São José dos Ramos/PB	2.373	0	0	100	0	Não	Não	4	0
261370 São Lourenço da Mata/PE	100	0	30	70	0	Sim	Não		56
211130 São Luís/MA	862.670	50.684	30	60	10	Sim	Sim	0	358
251490 São Mamede/PB	5.929	0	0	100	0	Não	Não	15	0
292940 São Miguel das Matas/BA	3.360	0	100	0	0	Não	Não	5	0
251500 São Miguel de Taipu/PB	2.977	0	100	0	0	Não	Não	4	0
280700 São Miguel do Aleixo/SE	1.747	0	60	20	20	Não	Não	1	2
270860 São Miguel dos Campos/AL	52.566	0	100	0	0	Não	Não	44	0
241270 São Pedro/RN	3.494	2.741				Não	Não		
211160 São Raimundo das Mangabeiras/MA	12.533	4.941	50	30	20	Não	Não	0	30
251510 São Sebastião de Lagoa de Roça/PB	4.800	0	100	0	0	Não	Sim	3	0
270890 Satuba/AL	12.792	1.811	70	20	10	Não	Não	5	
211172 Satubinha/MA	2.640	360	33	67	0	Não	Não	2	0
241340 Serra Negra do Norte/RN	5.300	300	0	100	0	Não	Não		
293040 Serra Preta/BA	6.000	0	80	20	0	Não	Não	20	

TABELA Co01 - INFORMAÇÕES SOBRE POPULAÇÃO ATENDIDA, ESTRUTURA OPERACIONAL, FREQUÊNCIA E TERCEIRIZAÇÃO DO SERVIÇO DE COLETA DOMICILIAR E PÚBLICA

 ANO DE
REFERÊNCIA
2010

Município	População atendida declarada		Pop. atendida, segundo a frequência			Coleta Noturna	Coleta com elevação de contêiner	Quantidade de coletadores e mot.	
	Urbana do município	Rural do município	Diária	2 ou 3 vezes por semana	1 vez por semana			Prefeitura	Empresas
Código Nome/UF	habitante	habitante	%	%	%	exist.	exist.	empregado	empregado
Região Nordeste	Co050	Co147	Co134	Co135	Co136	Co008	Co131	Co029	Co030
261390 Serra Talhada/PE	61.275	0	20	70	10	Sim	Sim	35	33
241350 Serrinha/RN	3.421	1.300	0	80	20	Não	Não	6	0
293060 Serrolândia/BA	7.279	5.065	0	100	0	Não	Não	1	0
280710 Simão Dias/SE	20.426	14.620	0	100	0	Não	Não	22	0
261420 Sirinhaém/PE	21.200	7.525				Não	Não		
293076 Sítio do Quinto/BA	5.500	4.300	100	0	0	Não	Não	13	0
231290 Sobral/CE	144.310	22.103	40	47	13	Sim	Sim	6	57
251620 Sousa/PB	51.881	7.500	35	60	5	Sim	Não	20	4
293080 Souto Soares/BA	6.000	4.000	60	20	20	Não	Não	12	0
261460 Tabira/PE	18.700	1.700	80	20	0	Sim	Não	21	0
261470 Tacaimbó/PE	7.085	5.640	10	80	10	Não	Não	8	
293130 Tapiramutá/BA	14.600	1.000	20	70	10	Sim	Não	16	
270910 Taquarana/AL	7.314	4.000	0	100	0	Não	Não	8	0
261500 Taquaritinga do Norte/PE	13.500	1.500	80	10	10	Não	Não	16	0
251660 Tavares/PB	6.000	2.500	15	85	0	Não	Não	8	0
241415 Tenente Laurentino Cruz/RN	1.152	300	0	100	0	Não	Não	17	0
293150 Teofilândia/BA	8.030	1.000	100	0	0	Não	Não	12	0
221100 Teresina/PI	729.179	42.500	10	90	0	Sim	Sim		213
261530 Timbaúba/PE	45.000	4.800	30	60	10	Sim	Sim	64	6
211220 Timon/MA	155.460	0	0	100	0	Não	Não		
261550 Tracunhaém/PE	10.900	1.520	100	0	0	Não	Não	0	16
231350 Trairi/CE	80	10	50	40	10	Não	Não	0	42
293240 Uibai/BA	8.311	4.000	100	0	0	Não	Não	27	0
251690 Uiraúna/PB	12.820	812	25	45	30	Não	Não	8	4
231375 Umirim/CE	11.091	0	100	0	0	Não	Não	0	3
293250 Una/BA	22.000	0	60	30	10	Não	Não	0	12
241460 Upanema/RN	6.298	0	30	70	0	Não	Não	6	6
293270 Urucuça/BA	15.779	0	100	0	0	Não	Não	19	
293280 Utinga/BA	12.100	6.073	0	100	0	Não	Não	0	13
231395 Varjota/CE	14.074	1.050	60	25	15	Sim	Não	1	7
251710 Várzea/PB	1.835	0	0	100	0	Não	Não	5	0
241470 Várzea/RN	4.321	0	0	100	0	Não	Não	4	
293317 Varzedo/BA	2.950	500	85	10	5	Não	Não	4	0
241480 Vera Cruz/RN	4.695	4.819	60	40	0	Não	Não	12	0
261620 Vertentes/PE	10.666	7.500	100	0	0	Sim	Não	4	6
231410 Viçosa do Ceará/CE	17.827	19.173	20	50	30	Não	Não	9	
270940 Viçosa/AL	18.313	1.064	10	80	10	Não	Não	8	0
251720 Vieirópolis/PB	1.436	1.108	0	100	0	Não	Não	4	0
293330 Vitória da Conquista/BA	274.739	21.146	55	45	0	Sim	Sim	3	72

TABELA Co01 - INFORMAÇÕES SOBRE POPULAÇÃO ATENDIDA, ESTRUTURA OPERACIONAL, FREQUÊNCIA E TERCEIRIZAÇÃO
DO SERVIÇO DE COLETA DOMICILIAR E PÚBLICA

ANO DE
REFERÊNCIA
2010

Município		População atendida declarada		Pop. atendida, segundo a frequência			Coleta Noturna	Coleta com elevação de contêiner	Quantidade de coletadores e mot.	
		Urbana do município	Rural do município	Diária	2 ou 3 vezes por semana	1 vez por semana			Prefeitura	Empresas
Código	Nome/UF	habitante	habitante	%	%	%	exist.	exist.	empregado	empregado
Região Nordeste		Co050	Co147	Co134	Co135	Co136	Co008	Co131	Co029	Co030
261640	Vitória de Santo Antão/PE	113.429	16.543	50	45	5	Sim	Não	33	
211300	Vitorino Freire/MA	16.176	0	43	47	10	Não	Não	22	
221170	Wall Ferraz/PI	1.166	100	0	100	0	Não	Não		
293345	Wanderley/BA	6.700	900	90	10	0	Não	Não	0	5
293350	Wenceslau Guimarães/BA	7.511	14.678	34	66	0	Não	Não	11	

TABELA Co02a
INFORMAÇÕES SOBRE QUANTIDADES DE RESÍDUOS SÓLIDOS
DOMICILIARES E PÚBLICOS COLETADOS,
SEGUNDO O TIPO DE RESÍDUO

TABELA Co02a - INFORMAÇÕES SOBRE QUANTIDADES DE RESÍDUOS SÓLIDOS DOMICILIARES E PÚBLICOS COLETADOS, SEGUNDO O TIPO DE RESÍDUO

ANO DE
REFERÊNCIA
2010

Município		Ocorrência de coleta de RPU junto com RDO	Quantidade total de resíduos coletados					Quant. de resíduos domiciliares coletados					Quantidade de resíduos públicos coletados				
			Total	Prefeitura	Empresas	Assoc catadores c/apoio Pref.	Outro executor	Total	Prefeitura	Empresas	Assoc catadores c/apoio Pref.	Outro executor	Total	Prefeitura	Empresas	Assoc catadores c/apoio Pref.	Outro executor
Código	Nome/UF		t	t	t	t	t	t	t	t	t	t	t	t	t	t	t
Região Nordeste			Co154	Co119	Co116	Co117	Cs048	Co142	Co111	Co108	Co109	Cs048	Co140	Co115	Co112	Co113	
220005	Acauã/PI	Sim	292	292	0		0										
290035	Adustina/BA	Não															
260030	Agrestina/PE	Sim	3.744	0	3.744		0										
250010	Água Branca/PB	Sim															
220020	Água Branca/PI	Sim															
290070	Alagoinhas/BA	Não	32.000	0	32.000	0	0	32.000	0	32.000	0	0	0	0	0		0
210020	Alcântara/MA	Não	2.009	2.009	0		0	988	988	0		0	1.021	1.021	0		0
230060	Altaneira/CE	Sim	1.340	0	1.340		0										
260080	Altinho/PE	Sim															
210043	Alto Alegre do Maranhão/MA	Não	528	528	0		0	432	432	0		0	96	96	0		0
220045	Alvorada do Gurguéia/PI	Não	820	0	820		0	697	0	697		0	123	0	123		0
290100	Amargosa/BA	Sim	9.491	9.491	0		0										
290110	Amélia Rodrigues/BA	Sim	25.000	0	25.000		0										
290135	Andorinha/BA	Não	4.896	4.896	0		0	4.800	4.800	0		0	96	96	0		0
290170	Antônio Cardoso/BA	Sim	1.900	1.900	0		0										
240090	Antônio Martins/RN	Não	300	300	0		0	174	174	0		0	127	127	0		0
250077	Aparecida/PB	Sim															
290190	Aporá/BA	Não															
290195	Apuarema/BA	Sim	144	144	0		0										
280030	Aracaju/SE	Não	211.527	2.118	209.410	0	0	181.776	519	181.257	0	0	29.751	1.598	28.153		0
290205	Araças/BA	Sim															
290210	Araci/BA	Sim	5.760	58	5.702		0										
260105	Araçoiaba/PE	Sim															
290220	Aramari/BA	Sim	730	730	0		0										
270030	Arapiraca/AL	Sim	78.170	78.170	0		0										
230140	Aratuba/CE	Não	2.200	0	2.200		0	2.200	0	2.200		0	0	0	0		0
290230	Aratuípe/BA	Sim	6.935	6.935	0		0										
250110	Areia/PB	Sim	5.400	5.400	0		0										
250120	Areial/PB	Sim															
220105	Assunção do Piauí/PI	Sim															
230170	Aurora/CE	Sim															
210120	Bacabal/MA	Sim	638	638	0	0	0				0						
210125	Bacabeira/MA	Não	140	20	120		0	120	0	120		0	20	20	0		0
290265	Banzaê/BA	Não															
230190	Barbalha/CE	Não	20.808	0	20.808		0	15.408	0	15.408		0	5.400	0	5.400		0
250170	Barra de São Miguel/PB	Sim															
290290	Barra do Choça/BA	Não	8.526	0	8.400	126	0	6.326	0	6.200	126	0	2.200	0	2.200		0
290270	Barra/BA	Sim	8.800	0	8.800		0										
290323	Barro Alto/BA	Não	350	350	0		0	150	150	0		0	200	200	0		0

TABELA Co02a - INFORMAÇÕES SOBRE QUANTIDADES DE RESÍDUOS SÓLIDOS DOMICILIARES E PÚBLICOS COLETADOS, SEGUNDO O TIPO DE RESÍDUO

 ANO DE
REFERÊNCIA
2010

Município		Ocorrência de coleta de RPU junto com RDO	Quantidade total de resíduos coletados					Quant. de resíduos domiciliares coletados					Quantidade de resíduos públicos coletados				
			Total	Prefeitura	Empresas	Assoc catadores c/apoio Pref.	Outro executor	Total	Prefeitura	Empresas	Assoc catadores c/apoio Pref.	Outro executor	Total	Prefeitura	Empresas	Assoc catadores c/apoio Pref.	Outro executor
Código	Nome/UF		t	t	t	t	t	t	t	t	t	t	t	t	t	t	t
Região Nordeste		Co154	Co119	Co116	Co117	Cs048	Co142	Co111	Co108	Co109	Cs048	Co140	Co115	Co112	Co113		Co141
290327	Barrocas/BA	Sim	2.200	2.200	0		0										
230205	Barroquinha/CE	Sim	8.618	0	7.559	1.058	0	1.058			1.058						
230220	Beberibe/CE	Não	14.644	0	14.644		0	13.780	0	13.780		0	864	0	864		0
220155	Bela Vista do Piauí/PI	Sim	100	100	0		0										
260170	Belo Jardim/PE	Sim	9.664	0	9.664	0	0				0						
250205	Bernardino Batista/PB	Sim															
260180	Betânia/PE	Sim	6	4	1		1										
220177	Boa Hora/PI	Sim	50	50	0		0										
230240	Boa Viagem/CE	Sim	6.600	6.600	0		0										
290395	Bom Jesus da Serra/BA	Sim	1.000	0	1.000		0										
240170	Bom Jesus/RN	Sim															
250230	Bom Sucesso/PB	Não	17	17	0		0	15	15	0		0	2	2	0		0
290400	Boninal/BA	Sim															
250240	Bonito de Santa Fé/PB	Não	18	18	0		0	16	16	0		0	2	2	0		0
230250	Brejo Santo/CE	Sim	14.400	14.400	0		0										
290450	Brotas de Macaúbas/BA	Sim	4.339	4.339	0		0										
290460	Brumado/BA	Sim	40.000	0	40.000	0	0				0						
210230	Buriti Bravo/MA	Não	2.700	2.700	0		0	1.800	1.800	0		0	900	900	0		0
250310	Cabaceiras/PB	Sim	800	800	0		0										
220205	Cabeceiras do Piauí/PI	Sim															
250320	Cabedelo/PB	Não	1.750	0	1.750		0	1.550	0	1.550		0	200	0	200		0
260290	Cabo de Santo Agostinho/PE	Não	49.237	0	49.237		0	49.237	0	49.237		0	0	0	0		0
260300	Cabrobó/PE	Não	1.116	1.116	0		0	216	216	0		0	900	900	0		0
290515	Caetanos/BA	Sim	280	0	280		0										
240200	Caicó/RN	Sim	14.101	14.101	0		0										
290540	Cairu/BA	Não															
220207	Cajazeiras do Piauí/PI	Não	1	1	0		0	1	1	0		0	1	1	0		0
290570	Camaçari/BA	Não	101.317	0	100.898	418	0	62.848	0	62.429	418	0	38.469	0	38.469		0
260350	Camocim de São Félix/PE	Não															
230260	Camocim/CE	Sim	31.152	0	31.152		0										
250400	Campina Grande/PB	Não	85.728	7.642	78.086		0	78.086	0	78.086		0	7.642	7.642	0		0
220210	Campinas do Piauí/PI	Não															
270140	Campo Alegre/AL	Sim	4.992	4.992	0		0										
290600	Campo Formoso/BA	Sim	12.000	0	12.000		0										
220220	Campo Maior/PI	Sim	480	480	0		0										
230270	Campos Sales/CE	Sim															
260360	Camutanga/PE	Não															
290660	Candiba/BA	Não	2.446	2.446	0		0	2.366	2.366	0		0	80	80	0		0
240220	Canguaretama/RN	Sim	5.184	5.184	0		0										

TABELA Co02a - INFORMAÇÕES SOBRE QUANTIDADES DE RESÍDUOS SÓLIDOS DOMICILIARES E PÚBLICOS COLETADOS, SEGUNDO O TIPO DE RESÍDUO

 ANO DE
REFERÊNCIA
2010

Município		Ocorrência de coleta de RPU junto com RDO	Quantidade total de resíduos coletados					Quant. de resíduos domiciliares coletados					Quantidade de resíduos públicos coletados				
			Total	Prefeitura	Empresas	Assoc catadores c/apoio Pref.	Outro executor	Total	Prefeitura	Empresas	Assoc catadores c/apoio Pref.	Outro executor	Total	Prefeitura	Empresas	Assoc catadores c/apoio Pref.	Outro executor
Código	Nome/UF		t	t	t	t	t	t	t	t	t	t	t	t	t	t	t
Região Nordeste		Co154	Co119	Co116	Co117	Cs048	Co142	Co111	Co108	Co109	Cs048	Co140	Co115	Co112	Co113		Co141
280120	Canindé de São Francisco/SE	Sim															
220230	Canto do Buriti/PI	Sim	10.800	10.800	0		0										
290685	Capela do Alto Alegre/BA	Sim	280	280	0	0	0				0						
270170	Capela/AL	Não	6.000	6.000	0		0	5.000	5.000	0		0	1.000	1.000	0		0
290690	Caravelas/BA	Não	124	2	122		0	120	0	120		0	4	2	2		0
290700	Cardeal da Silva/BA	Não	2.800	0	2.800		0	1.800	0	1.800		0	1.000	0	1.000		0
290710	Carinhanha/BA	Não	8.100	0	8.100		0	7.290	0	7.290		0	810	0	810		0
230320	Caririçu/CE	Sim	1.248	0	1.248		0										
230330	Cariús/CE	Não	5.422	5.422	0		0	3.193	3.193	0		0	2.229	2.229	0		0
260390	Carnaíba/PE	Não	2.160	432	1.728		0	1.728	0	1.728		0	432	432	0		0
240240	Carnaúba dos Dantas/RN	Sim															
250410	Carrapateira/PB	Não	188	188	0		0	180	180	0		0	8	8	0		0
290730	Castro Alves/BA	Sim	22.464	5.616	16.848		0										
290750	Catu/BA	Sim	30.215	0	30.215		0										
230370	Caucaia/CE	Não	114.733	0	113.233	1.500	0	42.157	0	40.657	1.500	0	72.576	0	72.576		0
210300	Caxias/MA	Não	30.634	30.634	0		0	8.411	8.411	0		0	22.222	22.222	0		0
220265	Caxingó/PI	Sim															
240270	Cerro Corá/RN	Não	527	527	0		0	504	504	0		0	23	23	0		0
230395	Chorozinho/CE	Sim	2.215	0	2.215		0										
290770	Chorrochó/BA	Sim	374	0	374		0										
290790	Cipó/BA	Sim	16	0	16		0										
210330	Codó/MA	Não	22.320	0	22.320	0	0	18.000	0	18.000	0	0	4.320	0	4.320		0
210350	Colinas/MA	Sim	10.000	10.000	0		0										
290820	Conceição da Feira/BA	Sim															
250460	Conde/PB	Sim	17.000	2.000	15.000		0										
250470	Congo/PB	Sim	730	730	0		0										
290910	Coribe/BA	Sim	880	220	660		0										
290920	Coronel João Sá/BA	Sim	1.139	1.139	0		0										
220290	Corrente/PI	Sim	15.552	15.552	0		0										
290930	Correntina/BA	Sim	95	85	0		10										
270230	Coruripe/AL	Não	16.224	16.224	0		0	12.480	12.480	0		0	3.744	3.744	0		0
290940	Cotegipe/BA	Não															
290950	Cravolândia/BA	Sim	2.880	1.920	960		0										
230423	Croata/CE	Sim	8.183	0	8.183		0										
230425	Cruz/CE	Sim	0	0	0	0	0				0						
240300	Cruzeta/RN	Sim															
290990	Curaçá/BA	Sim	9.644	9.644	0		0										
240310	Currais Novos/RN	Não	205	0	205		0	9	0	9		0	196	0	196		0
291005	Dias d'Ávila/BA	Sim	12.000	12.000	0		0										

TABELA Co02a - INFORMAÇÕES SOBRE QUANTIDADES DE RESÍDUOS SÓLIDOS DOMICILIARES E PÚBLICOS COLETADOS, SEGUNDO O TIPO DE RESÍDUO

ANO DE
REFERÊNCIA
2010

Município		Ocorrência de coleta de RPU junto com RDO	Quantidade total de resíduos coletados					Quant. de resíduos domiciliares coletados					Quantidade de resíduos públicos coletados				
			Total	Prefeitura	Empresas	Assoc catadores c/apoio Pref.	Outro executor	Total	Prefeitura	Empresas	Assoc catadores c/apoio Pref.	Outro executor	Total	Prefeitura	Empresas	Assoc catadores c/apoio Pref.	Outro executor
Código	Nome/UF		t	t	t	t	t	t	t	t	t	t	t	t	t	t	t
Região Nordeste			Co154	Co119	Co116	Co117	Cs048	Co142	Co111	Co108	Co109	Cs048	Co140	Co115	Co112	Co113	
260515	Dormentes/PE	Sim	1.296	1.296	0		0										
210390	Duque Bacelar/MA	Sim															
291050	Entre Rios/BA	Sim	1.701	0	1.701		0										
280210	Estância/SE	Não	27	26	0	1	0	21	20	0	1	0	6	6	0		0
291072	Eunápolis/BA	Não	24.960	0	24.960		0	19.968	0	19.968		0	4.992	0	4.992		0
230430	Farias Brito/CE	Não	9.854	0	9.854		0	4.452	0	4.452		0	5.402	0	5.402		0
291077	Feira da Mata/BA	Não															
291080	Feira de Santana/BA	Sim	125.318	0	125.318	0	0				0						
260550	Ferreiros/PE	Não															
220380	Flores do Piauí/PI	Sim	12	0	12		0										
291100	Floresta Azul/BA	Não	2.986	2.986	0		0	2.738	2.738	0		0	248	248	0		0
260570	Floresta/PE	Sim	4.884	0	4.884		0										
220390	Floriano/PI	Não	29.430	29.430	0		0	18.230	18.230	0		0	11.200	11.200	0		0
230435	Forquilha/CE	Não	3.433	0	3.433		0	3.433	0	3.433		0	0	0	0		0
230440	Fortaleza/CE	Não	1.280.874	23.821	1.122.884	0	134.170	738.109	1.477	602.462	0	134.170	542.765	22.344	520.422		0
220415	Francisco Macedo/PI	Sim	192	192	0		0										
240400	Frutuoso Gomes/RN	Sim	300	300	0		0										
230460	General Sampaio/CE	Sim	4.975	4.928	0	0	47				0						
291130	Gentio do Ouro/BA	Sim	1.180	1.180	0		0										
291150	Gongogi/BA	Sim	4.320	4.320	0		0										
230490	Groaíras/CE	Sim															
291165	Guajeru/BA	Sim	14	14	0		0										
291170	Guanambi/BA	Sim	38.000	0	38.000		0										
210500	Humberto de Campos/MA	Sim	3.000	3.000	0		0										
291240	Ibipeba/BA	Sim	2.400	2.400	0		0										
291330	Ichu/BA	Sim	475	475	0		0										
230540	Icó/CE	Sim	14.347	0	14.347		0										
270310	Igaci/AL	Não	5.220	5.184	36		0	4.644	4.608	36		0	576	576	0		0
291350	Iguai/BA	Sim	2.880	2.880	0	0	0				0						
291360	Ilhéus/BA	Sim	44.530	2.190	42.340		0										
210530	Imperatriz/MA	Sim	67.366	0	67.366		0										
230560	Independência/CE	Sim															
260710	Ingazeira/PE	Não	46	46	0		0	29	29	0		0	18	18	0		0
291370	Inhambupe/BA	Não	13.440	0	13.440		0	11.520	0	11.520		0	1.920	0	1.920		0
230570	Ipaumirim/CE	Sim	799	0	799		0										
291400	Ipirá/BA	Sim	8.208	0	8.208		0										
240480	Ipueira/RN	Não	84	84	0		0	72	72	0		0	12	12	0		0
291440	Iraquara/BA	Sim															
291450	Irará/BA	Sim	3.084	3.084	0		0										

TABELA Co02a - INFORMAÇÕES SOBRE QUANTIDADES DE RESÍDUOS SÓLIDOS DOMICILIARES E PÚBLICOS COLETADOS, SEGUNDO O TIPO DE RESÍDUO
**ANO DE
REFERÊNCIA
2010**

Município	Ocorrência de coleta de RPU junto com RDO	Quantidade total de resíduos coletados					Quant. de resíduos domiciliares coletados					Quantidade de resíduos públicos coletados				
		Total	Prefeitura	Empresas	Assoc catadores c/apoio Pref.	Outro executor	Total	Prefeitura	Empresas	Assoc catadores c/apoio Pref.	Outro executor	Total	Prefeitura	Empresas	Assoc catadores c/apoio Pref.	Outro executor
		t	t	t	t	t	t	t	t	t	t	t	t	t	t	t
Região Nordeste	Co154	Co119	Co116	Co117	Cs048	Co142	Co111	Co108	Co109	Cs048	Co140	Co115	Co112	Co113		Co141
230610 Irauçuba/CE	Sim	240	0	240		0										
291460 Irecê/BA	Não	26.414	0	26.150	264	0	17.054	0	16.790	264	0	9.360	0	9.360		0
280290 Itabaiana/SE	Não	5.376	5.376	0		0	5.136	5.136	0		0	240	240	0		0
280310 Itabi/SE	Sim	312	312	0		0										
291480 Itabuna/BA	Não	58.793	8.896	49.897		0	49.897	0	49.897		0	8.896	8.896	0		0
291490 Itacaré/BA	Não	11.000	0	11.000	0	0	9.000	0	9.000	0	0	2.000	0	2.000		0
230620 Itaíba/CE	Não	5.300	5.300	0		0	5.100	5.100	0		0	200	200	0		0
240485 Itajá/RN	Não	643	643	0		0	576	403	173		0	240	240	0		0
291550 Itajuípe/BA	Não	7.202	7.202	0		0	7.200	7.200	0		0	2	2	0		0
291680 Itarantim/BA	Não	450	200	250		0	350	150	200		0	100	50	50		0
210542 Itinga do Maranhão/MA	Sim															
291690 Itiruçu/BA	Não	3.888	3.888	0		0	2.313	2.313	0		0	1.575	1.575	0		0
291733 Iuiú/BA	Sim	1.080	1.080	0		0										
260790 Jaboatão dos Guararapes/PE	Sim	117.840	117.840	0	0	0				0						
291750 Jacobina/BA	Sim	19.584	0	19.584		0										
291760 Jaguaquara/BA	Sim	4.900	4.540	0	360	0	360			360						
230690 Jaguaribe/CE	Sim															
291790 Jandaira/BA	Sim	720	720	0		0										
230720 Jati/CE	Sim	1.859	0	1.859		0										
260805 Jatobá/PE	Não															
291800 Jequié/BA	Sim	39.526	0	33.526	6.000	0				6.000						
230725 Jijoca de Jericoacoara/CE	Sim	8.111	8.111	0		0										
250750 João Pessoa/PB	Não	385.263	35.995	314.525	34.743	0	268.361	23.303	210.315	34.743	0	116.902	12.692	104.210		0
230730 Juazeiro do Norte/CE	Não	44.535	44.520	0	3	13	43.815	43.800	0	3	13	720	720	0		0
291840 Juazeiro/BA	Não	3.500	120	3.380		0	2.880	0	2.880		0	620	120	500		0
291845 Jucuruçu/BA	Sim															
240610 Jucurutu/RN	Sim	1.192	1.188	0	0	4				0						
220552 Júlio Borges/PI	Sim															
291855 Jussari/BA	Sim															
291860 Jussiape/BA	Não	2.819	2.819	0		0	1.880	1.880	0		0	939	939	0		0
291870 Lafaiete Coutinho/BA	Não	480	480	0		0	432	432	0		0	48	48	0		0
280350 Lagarto/SE	Não	16.749	0	16.749		0	16.200	0	16.200		0	549	0	549		0
240620 Lagoa d'Anta/RN	Sim	2.000	2.000	0		0										
210592 Lagoa do Mato/MA	Sim	2.800	2.800	0		0										
260860 Lagoa do Ouro/PE	Sim															
260875 Lagoa Grande/PE	Sim	2.629	2.629	0		0										
250830 Lagoa Seca/PB	Não	2.050	50	2.000		0	2.000	0	2.000		0	50	50	0		0
291880 Laje/BA	Sim	17	17	0		0										
291900 Lajedinho/BA	Sim	624	624	0		0										

TABELA Co02a - INFORMAÇÕES SOBRE QUANTIDADES DE RESÍDUOS SÓLIDOS DOMICILIARES E PÚBLICOS COLETADOS, SEGUNDO O TIPO DE RESÍDUO

 ANO DE
REFERÊNCIA
2010

Município		Ocorrência de coleta de RPU junto com RDO	Quantidade total de resíduos coletados					Quant. de resíduos domiciliares coletados					Quantidade de resíduos públicos coletados				
			Total	Prefeitura	Empresas	Assoc catadores c/apoio Pref.	Outro executor	Total	Prefeitura	Empresas	Assoc catadores c/apoio Pref.	Outro executor	Total	Prefeitura	Empresas	Assoc catadores c/apoio Pref.	Outro executor
Código	Nome/UF		t	t	t	t	t	t	t	t	t	t	t	t	t	t	t
Região Nordeste			Co154	Co119	Co116	Co117	Cs048	Co142	Co111	Co108	Co109	Cs048	Co140	Co115	Co112	Co113	
291905	Lajedo do Tabocal/BA	Sim															
260880	Lajedo/PE	Sim	8.169	8.169	0		0										
250840	Lastro/PB	Sim	474	474	0		0										
291920	Lauro de Freitas/BA	Sim	76.048	3.491	70.573	1.984	0	1.984			1.984						
291930	Lençóis/BA	Não															
230760	Limoeiro do Norte/CE	Não	9.576	5.184	4.392		0	9.144	5.184	3.960		0	432	0	432		0
291950	Livramento de Nossa Senhora/BA	Sim	372	372	0		0										
250850	Livramento/PB	Sim	890	890	0		0										
291955	Luis Eduardo Magalhães/BA	Sim	20.000	0	20.000		0										
280370	Macambira/SE	Sim	1.560	1.560	0		0										
270430	Maceió/AL	Não	504.728	6.213	498.515	0	0	236.716	2.508	234.208	0	0	268.012	3.705	264.307		0
291992	Madre de Deus/BA	Sim	6.634	0	6.634		0										
250870	Mãe d'Água/PB	Sim	580	580	0		0										
291995	Maetinga/BA	Sim	1	1	0		0										
292000	Maiquinique/BA	Sim															
292010	Mairi/BA	Sim	91	70	20		1										
292030	Malhada de Pedras/BA	Não	2	2	0		0	1	1	0		0	1	1	0		0
280390	Malhador/SE	Não	400	400	0		0	400	400	0		0	0	0	0		0
220590	Manoel Emídio/PI	Não	270	170	100		0	150	90	60		0	120	80	40		0
292040	Manoel Vitorino/BA	Sim	2.400	0	2.400		0										
230765	Maracanau/CE	Não	98.711	0	91.721	12	6.978	59.662	0	52.672	12	6.978	39.049	0	39.049		0
292060	Maragogipe/BA	Sim	3.600	1.200	2.400		0										
230770	Maranguape/CE	Não	8.901	8.901	0	0	0	8.901	8.901	0	0	0	0	0	0		0
270460	Maravilha/AL	Sim	1.300	1.300	0		0										
292080	Marcionílio Souza/BA	Sim	25	25	0		0										
240740	Martins/RN	Não															
292090	Mascote/BA	Sim	53	35	18		0										
250920	Massaranduba/PB	Não															
292100	Mata de São João/BA	Sim															
210663	Matões do Norte/MA	Não	1.546	1.546	0		0	1.172	1.172	0		0	374	374	0		0
230820	Meruoca/CE	Não	9.119	0	9.119		0	8.109	0	8.109		0	1.011	0	1.011		0
260930	Mirandiba/PE	Não	9.600	9.600	0		0	6.858	6.858	0		0	2.742	2.742	0		0
292145	Mirante/BA	Sim	260	260	0		0										
250960	Monte Horebe/PB	Sim															
250970	Monteiro/PB	Não															
230870	Morada Nova/CE	Sim	5.420	5.420	0		0										
260940	Moreno/PE	Sim															
220667	Morro do Chapéu do Piauí/PI	Não															
240800	Mossoró/RN	Não	76.655	36.878	39.769	4	4	76.655	36.878	39.769	4	4	0	0	0		0

TABELA Co02a - INFORMAÇÕES SOBRE QUANTIDADES DE RESÍDUOS SÓLIDOS DOMICILIARES E PÚBLICOS COLETADOS, SEGUNDO O TIPO DE RESÍDUO
**ANO DE
REFERÊNCIA
2010**

Município	Ocorrência de coleta de RPU junto com RDO	Quantidade total de resíduos coletados					Quant. de resíduos domiciliares coletados					Quantidade de resíduos públicos coletados				
		Total	Prefeitura	Empresas	Assoc catadores c/apoio Pref.	Outro executor	Total	Prefeitura	Empresas	Assoc catadores c/apoio Pref.	Outro executor	Total	Prefeitura	Empresas	Assoc catadores c/apoio Pref.	Outro executor
		t	t	t	t	t	t	t	t	t	t	t	t	t	t	t
Região Nordeste	Co154	Co119	Co116	Co117	Cs048	Co142	Co111	Co108	Co109	Cs048	Co140	Co115	Co112	Co113		Co141
292190 Mucugê/BA	Não															
292210 Mundo Novo/BA	Não	11.760	0	11.760		0	9.360	0	9.360		0	2.400	0	2.400		0
292220 Muniz Ferreira/BA	Sim	80	0	80		0										
240810 Natal/RN	Não	269.831	0	267.526	2.305	0	269.831	0	267.526	2.305	0	0	0	0		0
260950 Nazaré da Mata/PE	Sim															
251000 Nazarezinho/PB	Sim															
240820 Nísia Floresta/RN	Não	8.400	8.400	0		0	8.400	8.400	0		0	0	0	0		0
292265 Nordestina/BA	Sim	100	100	0		0										
280480 Nossa Senhora do Socorro/SE	Não	36.500	0	36.500	0	0	30.000	0	30.000	0	0	6.500	0	6.500		0
210725 Nova Colinas/MA	Não	700	700	0		0	700	700	0		0	0	0	0		0
240830 Nova Cruz/RN	Não			0		0			0		0			0		0
230920 Nova Olinda/CE	Não	4.040	0	4.040		0	2.600	0	2.600		0	1.440	0	1.440		0
251030 Nova Palmeira/PB	Sim	190	190	0		0										
292285 Nova Redenção/BA	Sim	936	936	0		0										
230945 Ocara/CE	Não															
260960 Olinda/PE	Não	97.442	0	97.126	316	0	97.442	0	97.126	316	0	0	0	0		0
292320 Oliveira dos Brejinhos/BA	Sim															
270610 Ouro Branco/AL	Sim	1.825	1.825	0		0										
240850 Ouro Branco/RN	Sim	1.200	1.200	0		0										
230970 Pacatuba/CE	Não	11.232	11.232	0		0	9.503	9.503	0		0	1.729	1.729	0		0
280490 Pacatuba/SE	Sim															
231000 Palhano/CE	Não	1.404	1.404	0		0	1.032	1.032	0		0	372	372	0		0
231030 Parambu/CE	Não															
220770 Parnaíba/PI	Não	134.388	0	134.388		0	27.215	0	27.215		0	107.173	0	107.173		0
240325 Parnamirim/RN	Não	54.500	0	54.500		0	54.500	0	54.500		0		0	0		0
251080 Patos/PB	Sim	27.656	5.400	22.256		0										
261060 Paudalho/PE	Não	2.880	2.880	0		0	2.000	2.000	0		0	880	880	0		0
292400 Paulo Afonso/BA	Não	22.471	17.863	4.608		0	17.863	17.863	0		0	4.608	0	4.608		0
210810 Paulo Ramos/MA	Sim	5.472	0	5.472		0										
292405 Pé de Serra/BA	Não	650	650	0	0	0	400	400	0	0	0	250	250	0		0
251110 Pedra Lavrada/PB	Sim	1.728	1.728	0		0										
280500 Pedra Mole/SE	Sim	36	36	0		0										
251120 Pedras de Fogo/PB	Sim															
270670 Penedo/AL	Não	10.920	25	10.895		0	10.895	0	10.895		0	25	25	0		0
261090 Pesqueira/PE	Não	18.840	8.640	10.200		0	10.200	0	10.200		0	8.640	8.640	0		0
220800 Picos/PI	Não	26.200	26.200	0		0	14.500	14.500	0		0	11.700	11.700	0		0
251140 Picuí/PB	Não	2.145	0	2.145		0	2.145	0	2.145		0	0	0	0		0
251160 Pilões/PB	Sim															
292450 Pindal/BA	Sim															

TABELA Co02a - INFORMAÇÕES SOBRE QUANTIDADES DE RESÍDUOS SÓLIDOS DOMICILIARES E PÚBLICOS COLETADOS, SEGUNDO O TIPO DE RESÍDUO

 ANO DE
REFERÊNCIA
2010

Município		Ocorrência de coleta de RPU junto com RDO	Quantidade total de resíduos coletados					Quant. de resíduos domiciliares coletados					Quantidade de resíduos públicos coletados				
			Total	Prefeitura	Empresas	Assoc catadores c/apoio Pref.	Outro executor	Total	Prefeitura	Empresas	Assoc catadores c/apoio Pref.	Outro executor	Total	Prefeitura	Empresas	Assoc catadores c/apoio Pref.	Outro executor
Código	Nome/UF		t	t	t	t	t	t	t	t	t	t	t	t	t	t	t
Região Nordeste		Co154	Co119	Co116	Co117	Cs048	Co142	Co111	Co108	Co109	Cs048	Co140	Co115	Co112	Co113		Co141
270700	Pindoba/AL	Sim	210	210	0		0										
231085	Pindoretama/CE	Não	5.274	3.744	1.530		0	5.274	3.744	1.530		0	0	0	0		0
210860	Pinheiro/MA	Não	60.960	60.960	0		0	60.480	60.480	0		0	480	480	0		0
210870	Pio XII/MA	Sim	1.102	332	770		0										
231090	Piquet Carneiro/CE	Não	3.168	0	3.168	0	0	2.928	0	2.928	0	0	240	0	240		0
280530	Pirambu/SE	Não															
251200	Pocinhos/PB	Não	1.700	1.700	0		0	1.600	1.600	0		0	100	100	0		0
251203	Poço Dantas/PB	Não	19	19	0		0	17	17	0		0	2	2	0		0
251207	Poço de José de Moura/PB	Sim	1.848	1.848	0		0										
280540	Poço Redondo/SE	Sim	12.400	2.800	9.600		0										
280550	Poço Verde/SE	Sim	3.858	0	3.858		0										
292520	Pojuca/BA	Não															
251210	Pombal/PB	Sim	9.600	3.133	6.467		0										
241020	Portalegre/RN	Não	720	720	0		0	480	480	0		0	240	240	0		0
280560	Porto da Folha/SE	Não	1.556	1.556	0		0	1.556	1.556	0		0	0	0	0		0
241025	Porto do Mangue/RN	Sim															
292560	Presidente Dutra/BA	Sim	3.600	3.600	0		0										
292570	Presidente Jânio Quadros/BA	Sim															
241030	Presidente Juscelino/RN	Sim															
261140	Primavera/PE	Sim	10.000	10.000	0		0										
280570	Propriá/SE	Não	8.098	8.098	0		0	7.900	7.900	0		0	198	198	0		0
292590	Quijingue/BA	Não															
251260	Quixabá/PB	Não	8	8	0		0	7	7	0		0	1	1	0		0
261153	Quixaba/PE	Sim	400	260	140		0										
292593	Quixabeira/BA	Sim	30	30	0		0										
231135	Quixeló/CE	Não	2.340	2.340	0		0	2.196	2.196	0		0	144	144	0		0
292595	Rafael Jambeiro/BA	Sim	3.285	0	3.285		0										
261160	Recife/PE	Sim	507.294	633	505.098	1.563	0	1.563			1.563						
261170	Riacho das Almas/PE	Sim	5.400	5.400	0		0										
292690	Rio do Pires/BA	Sim	1.939	1.939	0		0										
261190	Rio Formoso/PE	Sim															
270770	Rio Largo/AL	Sim															
292700	Rio Real/BA	Sim	6.000	6.000	0		0										
241100	Rodolfo Fernandes/RN	Sim	1.320	0	1.320		0										
231180	Russas/CE	Sim															
251300	Salgadinho/PB	Não	19	19	0		0	17	17	0		0	2	2	0		0
292740	Salvador/BA	Sim	830.231	0	827.631	2.600	0	2.600			2.600						
292750	Santa Bárbara/BA	Sim	82	82	0		0										
292760	Santa Brígida/BA	Não															

TABELA Co02a - INFORMAÇÕES SOBRE QUANTIDADES DE RESÍDUOS SÓLIDOS DOMICILIARES E PÚBLICOS COLETADOS,
SEGUNDO O TIPO DE RESÍDUO

ANO DE
REFERÊNCIA
2010

Município		Ocorrência de coleta de RPU junto com RDO	Quantidade total de resíduos coletados					Quant. de resíduos domiciliares coletados					Quantidade de resíduos públicos coletados				
			Total	Prefeitura	Empresas	Assoc catadores c/apoio Pref.	Outro executor	Total	Prefeitura	Empresas	Assoc catadores c/apoio Pref.	Outro executor	Total	Prefeitura	Empresas	Assoc catadores c/apoio Pref.	Outro executor
			t	t	t	t	t	t	t	t	t	t	t	t	t	t	t
Código	Nome/UF																
Região Nordeste		Co154	Co119	Co116	Co117	Cs048	Co142	Co111	Co108	Co109	Cs048	Co140	Co115	Co112	Co113		Co141
292780	Santa Cruz da Vitória/BA	Sim	1.800	0	1.800		0										
292790	Santa Inês/BA	Sim	5.052	5.000	2		50										
251340	Santa Luzia/PB	Não	2.480	200	2.280		0	2.280	0	2.280		0	200	200	0		0
292810	Santa Maria da Vitória/BA	Não	11.132	11.048	41	30	13	9.566	9.488	36	30	12	1.567	1.560	5		2
261270	Santa Maria do Cambucá/PE	Sim	1.020	0	1.020	0	0				0						
292840	Santa Rita de Cássia/BA	Sim	12.500	125.000	0		0										
231210	Santana do Cariri/CE	Sim	3.200	0	3.200		0										
270800	Santana do Ipanema/AL	Sim	14.600	14.600	0		0										
241142	Santana do Seridó/RN	Não	300	300	0		0	200	200	0		0	100	100	0		0
251360	Santana dos Garrotes/PB	Não	15	15	0		0	13	13	0		0	2	2	0		0
251365	Santarém/PB	Sim															
292870	Santo Antônio de Jesus/BA	Não	32.000	0	32.000		0	19.000	0	19.000		0	13.000	0	13.000		0
292880	Santo Estêvão/BA	Sim	7.500	7.500	0		0										
292890	São Desidério/BA	Não	5.016	5.016	0		0	3.960	3.960	0		0	1.056	1.056	0		0
220960	São Félix do Piauí/PI	Não	2	2	0		0	1	1	0		0	1	1	0		0
220965	São Francisco de Assis do Piauí/PI	Sim	2.000	2.000	0		0										
251398	São Francisco/PB	Sim	156	156	0		0										
241200	São Gonçalo do Amarante/RN	Sim	14.400	0	14.400		0										
292930	São Gonçalo dos Campos/BA	Não	27	27	0		0	3	3	0		0	24	24	0		0
220985	São João da Canabrava/PI	Sim	528	528	0		0										
211107	São João do Soter/MA	Sim	4.307	4.307	0		0										
241220	São José de Mipibu/RN	Não															
221005	São José do Divino/PI	Não	620	0	620		0	500	0	500		0	120	0	120		0
221020	São José do Piauí/PI	Sim	588	88	500		0										
251445	São José dos Ramos/PB	Sim	912	912	0		0										
261370	São Lourenço da Mata/PE	Não	0	0	0		0	0	0	0		0	0	0	0		0
211130	São Luís/MA	Sim	103.544	0	103.544		0										
251490	São Mamede/PB	Não	1.760	1.760	0		0	1.728	1.728	0		0	32	32	0		0
292940	São Miguel das Matas/BA	Não	0	0	0		0	0	0	0		0	0	0	0		0
251500	São Miguel de Taipu/PB	Sim	1.939	1.939	0		0										
280700	São Miguel do Aleixo/SE	Não	360	360	0		0	200	200	0		0	160	160	0		0
270860	São Miguel dos Campos/AL	Não	59.130	59.130	0		0	29.565	29.565	0		0	29.565	29.565	0		0
241270	São Pedro/RN	Sim															
211160	São Raimundo das Mangabeiras/MA	Não	0	0	0		0	0	0	0		0	0	0	0		0
251510	São Sebastião de Lagoa de Roça/PB	Não	821	821	0		0	816	816	0		0	5	5	0		0
270890	Satuba/AL	Não	2.000	2.000	0		0	1.500	1.500	0		0	500	500	0		0
211172	Satubinha/MA	Sim	13	13	0		0										
241340	Serra Negra do Norte/RN	Sim															
293040	Serra Preta/BA	Sim															

TABELA Co02a - INFORMAÇÕES SOBRE QUANTIDADES DE RESÍDUOS SÓLIDOS DOMICILIARES E PÚBLICOS COLETADOS, SEGUNDO O TIPO DE RESÍDUO
**ANO DE
REFERÊNCIA
2010**

Município		Ocorrência de coleta de RPU junto com RDO	Quantidade total de resíduos coletados					Quant. de resíduos domiciliares coletados					Quantidade de resíduos públicos coletados				
			Total	Prefeitura	Empresas	Assoc catadores c/apoio Pref.	Outro executor	Total	Prefeitura	Empresas	Assoc catadores c/apoio Pref.	Outro executor	Total	Prefeitura	Empresas	Assoc catadores c/apoio Pref.	Outro executor
Código	Nome/UF		t	t	t	t	t	t	t	t	t	t	t	t	t	t	t
Região Nordeste		Co154	Co119	Co116	Co117	Cs048	Co142	Co111	Co108	Co109	Cs048	Co140	Co115	Co112	Co113		Co141
261390	Serra Talhada/PE	Sim															
241350	Serrinha/RN	Não															
293060	Serrolândia/BA	Sim	3.120	3.120	0		0										
280710	Simão Dias/SE	Sim	5.591	5.591	0		0										
261420	Sirinhaém/PE	Não	456	24	432		0	432	0	432		0	24	24	0		0
293076	Sítio do Quinto/BA	Sim	480	480	0		0										
231290	Sobral/CE	Não	88.019	8.269	79.749		0	71.202	6.781	64.421		0	16.817	1.488	15.329		0
251620	Sousa/PB	Não	23.500	23.500	0		0	17.800	17.800	0		0	5.700	5.700	0		0
293080	Souto Soares/BA	Não	3.090	3.090	0		0	2.600	2.600	0		0	490	490	0		0
261460	Tabira/PE	Não	3.740	3.740	0		0	3.360	3.360	0		0	380	380	0		0
261470	Tacaimbó/PE	Sim	2.640	2.640	0		0										
293130	Tapiramutá/BA	Não	17.000	17.000	0		0	14.000	14.000	0		0	3.000	3.000	0		0
270910	Taquarana/AL	Não	3.096	3.096	0		0	2.580	2.580	0		0	516	516	0		0
261500	Taquaritinga do Norte/PE	Sim	10.000	10.000	0		0										
251660	Tavares/PB	Sim	1.095	1.095	0		0										
241415	Tenente Laurentino Cruz/RN	Sim	125	125	0		0										
293150	Teofilândia/BA	Sim	3.000	3.000	0		0										
221100	Teresina/PI	Não	435.767	0	416.810		18.957	197.352	0	188.478		8.874	238.416	0	228.333		10.083
261530	Timbaúba/PE	Sim	7.448	6.615	833		0										
211220	Timon/MA	Sim	2.310	0	2.310		0										
261550	Tracunhaém/PE	Sim															
231350	Trairi/CE	Sim															
293240	Uibai/BA	Sim	2.984	2.984	0		0										
251690	Uiraúna/PB	Sim	13.700	700	13.000		0										
231375	Umirim/CE	Sim															
293250	Una/BA	Sim															
241460	Upanema/RN	Não	7.850	4.300	3.550		0	4.600	2.400	2.200		0	3.250	1.900	1.350		0
293270	Uruçuca/BA	Sim	9.510	9.510	0		0										
293280	Utinga/BA	Sim	13.000	0	13.000		0										
231395	Varjota/CE	Sim	1.056	0	1.056		0										
251710	Várzea/PB	Não	19	19	0		0	17	17	0		0	2	2	0		0
241470	Várzea/RN	Sim	1.456	1.456	0		0										
293317	Varzedo/BA	Sim	4.500	4.000	0		500										
241480	Vera Cruz/RN	Sim	400	400	0		0										
261620	Vertentes/PE	Sim	18.000	18.000	0		0										
231410	Viçosa do Ceará/CE	Sim	13.505														
270940	Viçosa/AL	Sim	1.440	1.440	0		0										
251720	Vieirópolis/PB	Não															
293330	Vitória da Conquista/BA	Sim	59.587	629	52.217	779	5.961	779			779						

TABELA Co02a - INFORMAÇÕES SOBRE QUANTIDADES DE RESÍDUOS SÓLIDOS DOMICILIARES E PÚBLICOS COLETADOS,
SEGUNDO O TIPO DE RESÍDUO

ANO DE
REFERÊNCIA
2010

Município		Ocorrência de coleta de RPU junto com RDO	Quantidade total de resíduos coletados					Quant. de resíduos domiciliares coletados					Quantidade de resíduos públicos coletados				
			Total	Prefeitura	Empresas	Assoc catadores c/apoio Pref.	Outro executor	Total	Prefeitura	Empresas	Assoc catadores c/apoio Pref.	Outro executor	Total	Prefeitura	Empresas	Assoc catadores c/apoio Pref.	Outro executor
			t	t	t	t	t	t	t	t	t	t	t	t	t	t	t
Código	Nome/UF																
Região Nordeste		Co154	Co119	Co116	Co117	Cs048	Co142	Co111	Co108	Co109	Cs048	Co140	Co115	Co112	Co113		Co141
261640	Vitória de Santo Antão/PE	Não															
211300	Vitorino Freire/MA	Sim	5.389	5.389	0		0										
221170	Wall Ferraz/PI	Sim															
293345	Wanderley/BA	Sim	1.200	1.200	0		0										
293350	Wenceslau Guimarães/BA	Sim	2.400	2.400	0		0										

TABELA Co02b
INFORMAÇÕES SOBRE QUANTIDADES DE RESÍDUOS SÓLIDOS
DOMICILIARES E PÚBLICOS COLETADOS,
SEGUNDO A NATUREZA DO AGENTE-EXECUTOR

TABELA Co02b - INFORMAÇÕES SOBRE QUANTIDADES DE RESÍDUOS SÓLIDOS DOMICILIARES E PÚBLICOS COLETADOS, SEGUNDO A NATUREZA DO AGENTE-EXECUTOR

 ANO DE
REFERÊNCIA
2010

Município	Ocorrência de coleta de RPU junto com RDO	Qtde. total de resíduos coletados			Qtde. total coletada por agente público			Qtde. total coletada por agente privado			Qtde. Tot. col. por catadores c/apoio Pref.			Qtde. total coletada por outros agentes		
		Total	Domiciliar	Público	Total	Domiciliar	Público	Total	Domiciliar	Público	Total	Domiciliar	Público	Total	Domiciliar	Público
		t	t	t	t	t	t	t	t	t	t	t	t	t	t	t
Região Nordeste	Co154	Co119	Co111	Co115	Co116	Co108	Co112	Co117	Co109	Co113	Cs048	Cs048		Co142	Co140	Co141
220005 Acauã/PI	Sim	292			292			0						0		
290035 Adestina/BA	Não															
260030 Agrestina/PE	Sim	3.744			0			3.744						0		
250010 Água Branca/PB	Sim															
220020 Água Branca/PI	Sim															
290070 Alagoinhas/BA	Não	32.000	32.000	0	0	0	0	32.000	32.000	0	0	0		0	0	0
210020 Alcântara/MA	Não	2.009	988	1.021	2.009	988	1.021	0	0	0				0	0	0
230060 Altaneira/CE	Sim	1.340			0			1.340						0		
260080 Altinho/PE	Sim															
210043 Alto Alegre do Maranhão/MA	Não	528	432	96	528	432	96	0	0	0				0	0	0
220045 Alvorada do Gurgueia/PI	Não	820	697	123	0	0	0	820	697	123				0	0	0
290100 Amargosa/BA	Sim	9.491			9.491			0						0		
290110 Amélia Rodrigues/BA	Sim	25.000			0			25.000						0		
290135 Andorinha/BA	Não	4.896	4.800	96	4.896	4.800	96	0	0	0				0	0	0
290170 Antônio Cardoso/BA	Sim	1.900			1.900			0						0		
240090 Antônio Martins/RN	Não	300	174	127	300	174	127	0	0	0				0	0	0
250077 Aparecida/PB	Sim															
290190 Aporá/BA	Não															
290195 Apurema/BA	Sim	144			144			0						0		
280030 Aracaju/SE	Não	211.527	181.776	29.751	2.118	519	1.598	209.410	181.257	28.153	0	0		0	0	0
290205 Araças/BA	Sim															
290210 Araci/BA	Sim	5.760			58			5.702						0		
260105 Araçoiaba/PE	Sim															
290220 Aramari/BA	Sim	730			730			0						0		
270030 Arapiraca/AL	Sim	78.170			78.170			0						0		
230140 Aratuba/CE	Não	2.200	2.200	0	0	0	0	2.200	2.200	0				0	0	0
290230 Aratuípe/BA	Sim	6.935			6.935			0						0		
250110 Areia/PB	Sim	5.400			5.400			0						0		
250120 Areial/PB	Sim															
220105 Assunção do Piauí/PI	Sim															
230170 Aurora/CE	Sim															
210120 Bacabal/MA	Sim	638			638			0			0	0		0		
210125 Bacabeira/MA	Não	140	120	20	20	0	20	120	120	0				0	0	0
290265 Banzaê/BA	Não															
230190 Barbalha/CE	Não	20.808	15.408	5.400	0	0	0	20.808	15.408	5.400				0	0	0
250170 Barra de São Miguel/PB	Sim															
290290 Barra do Choça/BA	Não	8.526	6.326	2.200	0	0	0	8.400	6.200	2.200	126	126		0	0	0
290270 Barra/BA	Sim	8.800			0			8.800						0		
290323 Barro Alto/BA	Não	350	150	200	350	150	200	0	0	0				0	0	0

TABELA Co02b - INFORMAÇÕES SOBRE QUANTIDADES DE RESÍDUOS SÓLIDOS DOMICILIARES E PÚBLICOS COLETADOS, SEGUNDO A NATUREZA DO AGENTE-EXECUTOR

 ANO DE
REFERÊNCIA
2010

Município	Ocorrência de coleta de RPU junto com RDO	Qtde. total de resíduos coletados			Qtde. total coletada por agente público			Qtde. total coletada por agente privado			Qtde. Tot. col. por catadores c/apoio Pref.			Qtde. total coletada por outros agentes		
		Total	Domiciliar	Público	Total	Domiciliar	Público	Total	Domiciliar	Público	Total	Domiciliar	Público	Total	Domiciliar	Público
		t	t	t	t	t	t	t	t	t	t	t	t	t	t	t
Região Nordeste	Co154	Co119	Co111	Co115	Co116	Co108	Co112	Co117	Co109	Co113	Cs048	Cs048		Co142	Co140	Co141
290327 Barrocas/BA	Sim	2.200			2.200			0						0		
230205 Barroquinha/CE	Sim	8.618	1.058		0			7.559			1.058	1.058		0		
230220 Beberibe/CE	Não	14.644	13.780	864	0	0	0	14.644	13.780	864				0	0	0
220155 Bela Vista do Piauí/PI	Sim	100			100			0						0		
260170 Belo Jardim/PE	Sim	9.664			0			9.664			0	0		0		
250205 Bernardino Batista/PB	Sim															
260180 Betânia/PE	Sim	6			4			1						1		
220177 Boa Hora/PI	Sim	50			50			0						0		
230240 Boa Viagem/CE	Sim	6.600			6.600			0						0		
290395 Bom Jesus da Serra/BA	Sim	1.000			0			1.000						0		
240170 Bom Jesus/RN	Sim															
250230 Bom Sucesso/PB	Não	17	15	2	17	15	2	0	0	0				0	0	0
290400 Boninal/BA	Sim															
250240 Bonito de Santa Fé/PB	Não	18	16	2	18	16	2	0	0	0				0	0	0
230250 Brejo Santo/CE	Sim	14.400			14.400			0						0		
290450 Brotas de Macaúbas/BA	Sim	4.339			4.339			0						0		
290460 Brumado/BA	Sim	40.000			0			40.000			0	0		0		
210230 Buriti Bravo/MA	Não	2.700	1.800	900	2.700	1.800	900	0	0	0				0	0	0
250310 Cabaceiras/PB	Sim	800			800			0						0		
220205 Cabeceiras do Piauí/PI	Sim															
250320 Cabedelo/PB	Não	1.750	1.550	200	0	0	0	1.750	1.550	200				0	0	0
260290 Cabo de Santo Agostinho/PE	Não	49.237	49.237	0	0	0	0	49.237	49.237	0				0	0	0
260300 Cabrobó/PE	Não	1.116	216	900	1.116	216	900	0	0	0				0	0	0
290515 Caetanópolis/BA	Sim	280			0			280						0		
240200 Caico/RN	Sim	14.101			14.101			0						0		
290540 Cairu/BA	Não															
220207 Cajazeiras do Piauí/PI	Não	1	1	1	1	1	1	0	0	0				0	0	0
290570 Camaçari/BA	Não	101.317	62.848	38.469	0	0	0	100.898	62.429	38.469	418	418		0	0	0
260350 Camocim de São Félix/PE	Não															
230260 Camocim/CE	Sim	31.152			0			31.152						0		
250400 Campina Grande/PB	Não	85.728	78.086	7.642	7.642	0	7.642	78.086	78.086	0				0	0	0
220210 Campinas do Piauí/PI	Não															
270140 Campo Alegre/AL	Sim	4.992			4.992			0						0		
290600 Campo Formoso/BA	Sim	12.000			0			12.000						0		
220220 Campo Maior/PI	Sim	480			480			0						0		
230270 Campos Sales/CE	Sim															
260360 Camutanga/PE	Não															
290660 Candiba/BA	Não	2.446	2.366	80	2.446	2.366	80	0	0	0				0	0	0
240220 Canguaretama/RN	Sim	5.184			5.184			0						0		

TABELA Co02b - INFORMAÇÕES SOBRE QUANTIDADES DE RESÍDUOS SÓLIDOS DOMICILIARES E PÚBLICOS COLETADOS, SEGUNDO A NATUREZA DO AGENTE-EXECUTOR

 ANO DE
REFERÊNCIA
2010

Município	Ocorrência de coleta de RPU junto com RDO	Qtde. total de resíduos coletados			Qtde. total coletada por agente público			Qtde. total coletada por agente privado			Qtde. Tot. col. por catadores c/apoio Pref.			Qtde. total coletada por outros agentes		
		Total	Domiciliar	Público	Total	Domiciliar	Público	Total	Domiciliar	Público	Total	Domiciliar	Público	Total	Domiciliar	Público
		t	t	t	t	t	t	t	t	t	t	t	t	t	t	t
Região Nordeste	Co154	Co119	Co111	Co115	Co116	Co108	Co112	Co117	Co109	Co113	Cs048	Cs048		Co142	Co140	Co141
280120 Canindé de São Francisco/SE	Sim															
220230 Canto do Buriti/PI	Sim	10.800			10.800			0						0		
290685 Capela do Alto Alegre/BA	Sim	280			280			0			0	0		0		
270170 Capela/AL	Não	6.000	5.000	1.000	6.000	5.000	1.000	0	0	0				0	0	0
290690 Caravelas/BA	Não	124	120	4	2	0	2	122	120	2				0	0	0
290700 Cardeal da Silva/BA	Não	2.800	1.800	1.000	0	0	0	2.800	1.800	1.000				0	0	0
290710 Carinhanha/BA	Não	8.100	7.290	810	0	0	0	8.100	7.290	810				0	0	0
230320 Caririçu/CE	Sim	1.248			0			1.248						0		
230330 Cariús/CE	Não	5.422	3.193	2.229	5.422	3.193	2.229	0	0	0				0	0	0
260390 Carnaíba/PE	Não	2.160	1.728	432	432	0	432	1.728	1.728	0				0	0	0
240240 Carnaúba dos Dantas/RN	Sim															
250410 Carrapateira/PB	Não	188	180	8	188	180	8	0	0	0				0	0	0
290730 Castro Alves/BA	Sim	22.464			5.616			16.848						0		
290750 Catu/BA	Sim	30.215			0			30.215						0		
230370 Caucaia/CE	Não	114.733	42.157	72.576	0	0	0	113.233	40.657	72.576	1.500	1.500		0	0	0
210300 Caxias/MA	Não	30.634	8.411	22.222	30.634	8.411	22.222	0	0	0				0	0	0
220265 Caxingó/PI	Sim															
240270 Cerro Corá/RN	Não	527	504	23	527	504	23	0	0	0				0	0	0
230395 Chorozinho/CE	Sim	2.215			0			2.215						0		
290770 Chorrochó/BA	Sim	374			0			374						0		
290790 Cipó/BA	Sim	16			0			16						0		
210330 Codó/MA	Não	22.320	18.000	4.320	0	0	0	22.320	18.000	4.320	0	0		0	0	0
210350 Colinas/MA	Sim	10.000			10.000			0						0		
290820 Conceição da Feira/BA	Sim															
250460 Conde/PB	Sim	17.000			2.000			15.000						0		
250470 Congo/PB	Sim	730			730			0						0		
290910 Coribe/BA	Sim	880			220			660						0		
290920 Coronel João Sá/BA	Sim	1.139			1.139			0						0		
220290 Corrente/PI	Sim	15.552			15.552			0						0		
290930 Correntina/BA	Sim	95			85			0						10		
270230 Coruripe/AL	Não	16.224	12.480	3.744	16.224	12.480	3.744	0	0	0				0	0	0
290940 Cotegipe/BA	Não															
290950 Cravolândia/BA	Sim	2.880			1.920			960						0		
230423 Croatá/CE	Sim	8.183			0			8.183						0		
230425 Cruz/CE	Sim	0			0			0			0	0		0		
240300 Cruzeta/RN	Sim															
290990 Curaçá/BA	Sim	9.644			9.644			0						0		
240310 Currais Novos/RN	Não	205	9	196	0	0	0	205	9	196				0	0	0
291005 Dias d'Ávila/BA	Sim	12.000			12.000			0						0		

TABELA Co02b - INFORMAÇÕES SOBRE QUANTIDADES DE RESÍDUOS SÓLIDOS DOMICILIARES E PÚBLICOS COLETADOS, SEGUNDO A NATUREZA DO AGENTE-EXECUTOR

 ANO DE
REFERÊNCIA
2010

Município	Ocorrência de coleta de RPU junto com RDO	Qtde. total de resíduos coletados			Qtde. total coletada por agente público			Qtde. total coletada por agente privado			Qtde. Tot. col. por catadores c/apoio Pref.			Qtde. total coletada por outros agentes		
		Total	Domiciliar	Público	Total	Domiciliar	Público	Total	Domiciliar	Público	Total	Domiciliar	Público	Total	Domiciliar	Público
		t	t	t	t	t	t	t	t	t	t	t	t	t	t	t
Região Nordeste	Co154	Co119	Co111	Co115	Co116	Co108	Co112	Co117	Co109	Co113	Cs048	Cs048		Co142	Co140	Co141
260515 Dormentes/PE	Sim	1.296			1.296			0						0		
210390 Duque Bacelar/MA	Sim															
291050 Entre Rios/BA	Sim	1.701			0			1.701						0		
280210 Estância/SE	Não	27	21	6	26	20	6	0	0	0	1	1		0	0	0
291072 Eunápolis/BA	Não	24.960	19.968	4.992	0	0	0	24.960	19.968	4.992				0	0	0
230430 Farias Brito/CE	Não	9.854	4.452	5.402	0	0	0	9.854	4.452	5.402				0	0	0
291077 Feira da Mata/BA	Não															
291080 Feira de Santana/BA	Sim	125.318			0			125.318			0	0		0		
260550 Ferreiros/PE	Não															
220380 Flores do Piauí/PI	Sim	12			0			12						0		
291100 Floresta Azul/BA	Não	2.986	2.738	248	2.986	2.738	248	0	0	0				0	0	0
260570 Floresta/PE	Sim	4.884			0			4.884						0		
220390 Floriano/PI	Não	29.430	18.230	11.200	29.430	18.230	11.200	0	0	0				0	0	0
230435 Forquilha/CE	Não	3.433	3.433	0	0	0	0	3.433	3.433	0				0	0	0
230440 Fortaleza/CE	Não	1.280.874	738.109	542.765	23.821	1.477	22.344	1.122.884	602.462	520.422	0	0		134.170	134.170	0
220415 Francisco Macedo/PI	Sim	192			192			0						0		
240400 Frutuoso Gomes/RN	Sim	300			300			0						0		
230460 General Sampaio/CE	Sim	4.975			4.928			0			0	0		47		
291130 Gentio do Ouro/BA	Sim	1.180			1.180			0						0		
291150 Gongogi/BA	Sim	4.320			4.320			0						0		
230490 Groaíras/CE	Sim															
291165 Guajeru/BA	Sim	14			14			0						0		
291170 Guanambi/BA	Sim	38.000			0			38.000						0		
210500 Humberto de Campos/MA	Sim	3.000			3.000			0						0		
291240 Ibipêba/BA	Sim	2.400			2.400			0						0		
291330 Ichu/BA	Sim	475			475			0						0		
230540 Icó/CE	Sim	14.347			0			14.347						0		
270310 Igaci/AL	Não	5.220	4.644	576	5.184	4.608	576	36	36	0				0	0	0
291350 Iguaí/BA	Sim	2.880			2.880			0			0	0		0		
291360 Ilhéus/BA	Sim	44.530			2.190			42.340						0		
210530 Imperatriz/MA	Sim	67.366			0			67.366						0		
230560 Independência/CE	Sim															
260710 Ingazeira/PE	Não	46	29	18	46	29	18	0	0	0				0	0	0
291370 Inhambupe/BA	Não	13.440	11.520	1.920	0	0	0	13.440	11.520	1.920				0	0	0
230570 Ipaumirim/CE	Sim	799			0			799						0		
291400 Ipirá/BA	Sim	8.208			0			8.208						0		
240480 Ipueira/RN	Não	84	72	12	84	72	12	0	0	0				0	0	0
291440 Iraquara/BA	Sim															
291450 Irará/BA	Sim	3.084			3.084			0						0		

TABELA Co02b - INFORMAÇÕES SOBRE QUANTIDADES DE RESÍDUOS SÓLIDOS DOMICILIARES E PÚBLICOS COLETADOS, SEGUNDO A NATUREZA DO AGENTE-EXECUTOR

 ANO DE
REFERÊNCIA
2010

Município	Ocorrência de coleta de RPU junto com RDO	Qtde. total de resíduos coletados			Qtde. total coletada por agente público			Qtde. total coletada por agente privado			Qtde. Tot. col. por catadores c/apoio Pref.			Qtde. total coletada por outros agentes		
		Total	Domiciliar	Público	Total	Domiciliar	Público	Total	Domiciliar	Público	Total	Domiciliar	Público	Total	Domiciliar	Público
		t	t	t	t	t	t	t	t	t	t	t	t	t	t	t
Região Nordeste	Co154	Co119	Co111	Co115	Co116	Co108	Co112	Co117	Co109	Co113	Cs048	Cs048		Co142	Co140	Co141
230610 Irauçuba/CE	Sim	240			0			240						0		
291460 Irecê/BA	Não	26.414	17.054	9.360	0	0	0	26.150	16.790	9.360	264	264		0	0	0
280290 Itabaiana/SE	Não	5.376	5.136	240	5.376	5.136	240	0	0	0				0	0	0
280310 Itabí/SE	Sim	312			312			0						0		
291480 Itabuna/BA	Não	58.793	49.897	8.896	8.896	0	8.896	49.897	49.897	0				0	0	0
291490 Itacaré/BA	Não	11.000	9.000	2.000	0	0	0	11.000	9.000	2.000	0	0		0	0	0
230620 Itaíçaba/CE	Não	5.300	5.100	200	5.300	5.100	200	0	0	0				0	0	0
240485 Itajá/RN	Não	643	576	240	643	403	240	0	173	0				0	0	0
291550 Itajuípe/BA	Não	7.202	7.200	2	7.202	7.200	2	0	0	0				0	0	0
291680 Itarantim/BA	Não	450	350	100	200	150	50	250	200	50				0	0	0
210542 Itinga do Maranhão/MA	Sim															
291690 Itiruçu/BA	Não	3.888	2.313	1.575	3.888	2.313	1.575	0	0	0				0	0	0
291733 Iuiú/BA	Sim	1.080			1.080			0						0		
260790 Jaboatão dos Guararapes/PE	Sim	117.840			117.840			0			0	0		0		
291750 Jacobina/BA	Sim	19.584			0			19.584						0		
291760 Jaguaquara/BA	Sim	4.900	360		4.540			0			360	360		0		
230690 Jaguaribe/CE	Sim															
291790 Jandaira/BA	Sim	720			720			0						0		
230720 Jati/CE	Sim	1.859			0			1.859						0		
260805 Jatobá/PE	Não															
291800 Jequié/BA	Sim	39.526			0			33.526			6.000	6.000		0		
230725 Jijoca de Jericoacoara/CE	Sim	8.111			8.111			0						0		
250750 João Pessoa/PB	Não	385.263	268.361	116.902	35.995	23.303	12.692	314.525	210.315	104.210	34.743	34.743		0	0	0
230730 Juazeiro do Norte/CE	Não	44.535	43.815	720	44.520	43.800	720	0	0	0	3	3		13	13	0
291840 Juazeiro/BA	Não	3.500	2.880	620	120	0	120	3.380	2.880	500				0	0	0
291845 Jucuruçu/BA	Sim															
240610 Jucurutu/RN	Sim	1.192			1.188			0			0	0		4		
220552 Júlio Borges/PI	Sim															
291855 Jussari/BA	Sim															
291860 Jussiape/BA	Não	2.819	1.880	939	2.819	1.880	939	0	0	0				0	0	0
291870 Lafaiete Coutinho/BA	Não	480	432	48	480	432	48	0	0	0				0	0	0
280350 Lagarto/SE	Não	16.749	16.200	549	0	0	0	16.749	16.200	549				0	0	0
240620 Lagoa d'Anta/RN	Sim	2.000			2.000			0						0		
210592 Lagoa do Mato/MA	Sim	2.800			2.800			0						0		
260860 Lagoa do Ouro/PE	Sim															
260875 Lagoa Grande/PE	Sim	2.629			2.629			0						0		
250830 Lagoa Seca/PB	Não	2.050	2.000	50	50	0	50	2.000	2.000	0				0	0	0
291880 Laje/BA	Sim	17			17			0						0		
291900 Lajedinho/BA	Sim	624			624			0						0		

TABELA Co02b - INFORMAÇÕES SOBRE QUANTIDADES DE RESÍDUOS SÓLIDOS DOMICILIARES E PÚBLICOS COLETADOS, SEGUNDO A NATUREZA DO AGENTE-EXECUTOR

 ANO DE
REFERÊNCIA
2010

Município	Ocorrência de coleta de RPU junto com RDO	Qtde. total de resíduos coletados			Qtde. total coletada por agente público			Qtde. total coletada por agente privado			Qtde. Tot. col. por catadores c/apoio Pref.			Qtde. total coletada por outros agentes		
		Total	Domiciliar	Público	Total	Domiciliar	Público	Total	Domiciliar	Público	Total	Domiciliar	Público	Total	Domiciliar	Público
		t	t	t	t	t	t	t	t	t	t	t	t	t	t	t
Região Nordeste	Co154	Co119	Co111	Co115	Co116	Co108	Co112	Co117	Co109	Co113	Cs048	Cs048		Co142	Co140	Co141
291905 Lajedo do Tabocal/BA	Sim															
260880 Lajedo/PE	Sim	8.169			8.169			0						0		
250840 Lastro/PB	Sim	474			474			0						0		
291920 Lauro de Freitas/BA	Sim	76.048	1.984		3.491			70.573			1.984	1.984		0		
291930 Lençóis/BA	Não															
230760 Limoeiro do Norte/CE	Não	9.576	9.144	432	5.184	5.184	0	4.392	3.960	432				0	0	0
291950 Livramento de Nossa Senhora/BA	Sim	372			372			0						0		
250850 Livramento/PB	Sim	890			890			0						0		
291955 Luís Eduardo Magalhães/BA	Sim	20.000			0			20.000						0		
280370 Macambira/SE	Sim	1.560			1.560			0						0		
270430 Maceió/AL	Não	504.728	236.716	268.012	6.213	2.508	3.705	498.515	234.208	264.307	0	0		0	0	0
291992 Madre de Deus/BA	Sim	6.634			0			6.634						0		
250870 Mãe d'Água/PB	Sim	580			580			0						0		
291995 Maetinga/BA	Sim	1			1			0						0		
292000 Maiquinique/BA	Sim															
292010 Mairi/BA	Sim	91			70			20						1		
292030 Malhada de Pedras/BA	Não	2	1	1	2	1	1	0	0	0				0	0	0
280390 Malhador/SE	Não	400	400	0	400	400	0	0	0	0				0	0	0
220590 Manoel Emídio/PI	Não	270	150	120	170	90	80	100	60	40				0	0	0
292040 Manoel Vitorino/BA	Sim	2.400			0			2.400						0		
230765 Maracanaú/CE	Não	98.711	59.662	39.049	0	0	0	91.721	52.672	39.049	12	12		6.978	6.978	0
292060 Maragogipe/BA	Sim	3.600			1.200			2.400						0		
230770 Maranguape/CE	Não	8.901	8.901	0	8.901	8.901	0	0	0	0	0	0		0	0	0
270460 Maravilha/AL	Sim	1.300			1.300			0						0		
292080 Marcionílio Souza/BA	Sim	25			25			0						0		
240740 Martins/RN	Não															
292090 Mascote/BA	Sim	53			35			18						0		
250920 Massaranduba/PB	Não															
292100 Mata de São João/BA	Sim															
210663 Matões do Norte/MA	Não	1.546	1.172	374	1.546	1.172	374	0	0	0				0	0	0
230820 Meruoca/CE	Não	9.119	8.109	1.011	0	0	0	9.119	8.109	1.011				0	0	0
260930 Mirandiba/PE	Não	9.600	6.858	2.742	9.600	6.858	2.742	0	0	0				0	0	0
292145 Mirante/BA	Sim	260			260			0						0		
250960 Monte Horebe/PB	Sim															
250970 Monteiro/PB	Não															
230870 Morada Nova/CE	Sim	5.420			5.420			0						0		
260940 Moreno/PE	Sim															
220667 Morro do Chapéu do Piauí/PI	Não															
240800 Mossoró/RN	Não	76.655	76.655	0	36.878	36.878	0	39.769	39.769	0	4	4		4	4	0

TABELA Co02b - INFORMAÇÕES SOBRE QUANTIDADES DE RESÍDUOS SÓLIDOS DOMICILIARES E PÚBLICOS COLETADOS, SEGUNDO A NATUREZA DO AGENTE-EXECUTOR

 ANO DE
REFERÊNCIA
2010

Município		Ocorrência de coleta de RPU junto com RDO	Qtde. total de resíduos coletados			Qtde. total coletada por agente público			Qtde. total coletada por agente privado			Qtde. Tot. col. por catadores c/apoio Pref.			Qtde. total coletada por outros agentes		
			Total	Domiciliar	Público	Total	Domiciliar	Público	Total	Domiciliar	Público	Total	Domiciliar	Público	Total	Domiciliar	Público
Código	Nome/UF		t	t	t	t	t	t	t	t	t	t	t	t	t	t	t
Região Nordeste		Co154	Co119	Co111	Co115	Co116	Co108	Co112	Co117	Co109	Co113	Cs048	Cs048		Co142	Co140	Co141
292190	Mucugê/BA	Não															
292210	Mundo Novo/BA	Não	11.760	9.360	2.400	0	0	0	11.760	9.360	2.400				0	0	0
292220	Muniz Ferreira/BA	Sim	80			0			80						0		
240810	Natal/RN	Não	269.831	269.831	0	0	0	0	267.526	267.526	0	2.305	2.305		0	0	0
260950	Nazaré da Mata/PE	Sim															
251000	Nazarezinho/PB	Sim															
240820	Nisia Floresta/RN	Não	8.400	8.400	0	8.400	8.400	0	0	0	0				0	0	0
292265	Nordestina/BA	Sim	100			100			0						0		
280480	Nossa Senhora do Socorro/SE	Não	36.500	30.000	6.500	0	0	0	36.500	30.000	6.500	0	0		0	0	0
210725	Nova Colinas/MA	Não	700	700	0	700	700	0	0	0	0				0	0	0
240830	Nova Cruz/RN	Não							0	0	0				0	0	0
230920	Nova Olinda/CE	Não	4.040	2.600	1.440	0	0	0	4.040	2.600	1.440				0	0	0
251030	Nova Palmeira/PB	Sim	190			190			0						0		
292285	Nova Redenção/BA	Sim	936			936			0						0		
230945	Ocara/CE	Não															
260960	Olinda/PE	Não	97.442	97.442	0	0	0	0	97.126	97.126	0	316	316		0	0	0
292320	Oliveira dos Brejinhos/BA	Sim															
270610	Ouro Branco/AL	Sim	1.825			1.825			0						0		
240850	Ouro Branco/RN	Sim	1.200			1.200			0						0		
230970	Pacatuba/CE	Não	11.232	9.503	1.729	11.232	9.503	1.729	0	0	0				0	0	0
280490	Pacatuba/SE	Sim															
231000	Palhano/CE	Não	1.404	1.032	372	1.404	1.032	372	0	0	0				0	0	0
231030	Parambu/CE	Não															
220770	Parnaíba/PI	Não	134.388	27.215	107.173	0	0	0	134.388	27.215	107.173				0	0	0
240325	Parnamirim/RN	Não	54.500	54.500		0	0	0	54.500	54.500	0				0	0	0
251080	Patos/PB	Sim	27.656			5.400			22.256						0		
261060	Paudalho/PE	Não	2.880	2.000	880	2.880	2.000	880	0	0	0				0	0	0
292400	Paulo Afonso/BA	Não	22.471	17.863	4.608	17.863	17.863	0	4.608	0	4.608				0	0	0
210810	Paulo Ramos/MA	Sim	5.472			0			5.472						0		
292405	Pé de Serra/BA	Não	650	400	250	650	400	250	0	0	0	0	0		0	0	0
251110	Pedra Lavrada/PB	Sim	1.728			1.728			0						0		
280500	Pedra Mole/SE	Sim	36			36			0						0		
251120	Pedras de Fogo/PB	Sim															
270670	Penedo/AL	Não	10.920	10.895	25	25	0	25	10.895	10.895	0				0	0	0
261090	Pesqueira/PE	Não	18.840	10.200	8.640	8.640	0	8.640	10.200	10.200	0				0	0	0
220800	Picos/PI	Não	26.200	14.500	11.700	26.200	14.500	11.700	0	0	0				0	0	0
251140	Picuí/PB	Não	2.145	2.145	0	0	0	0	2.145	2.145	0				0	0	0
251160	Pilões/PB	Sim															
292450	Pindai/BA	Sim															

TABELA Co02b - INFORMAÇÕES SOBRE QUANTIDADES DE RESÍDUOS SÓLIDOS DOMICILIARES E PÚBLICOS COLETADOS, SEGUNDO A NATUREZA DO AGENTE-EXECUTOR

 ANO DE
REFERÊNCIA
2010

Município	Ocorrência de coleta de RPU junto com RDO	Qtde. total de resíduos coletados			Qtde. total coletada por agente público			Qtde. total coletada por agente privado			Qtde. Tot. col. por catadores c/apoio Pref.			Qtde. total coletada por outros agentes		
		Total	Domiciliar	Público	Total	Domiciliar	Público	Total	Domiciliar	Público	Total	Domiciliar	Público	Total	Domiciliar	Público
		t	t	t	t	t	t	t	t	t	t	t	t	t	t	t
Região Nordeste	Co154	Co119	Co111	Co115	Co116	Co108	Co112	Co117	Co109	Co113	Cs048	Cs048		Co142	Co140	Co141
270700 Pindoba/AL	Sim	210			210			0						0		
231085 Pindoretama/CE	Não	5.274	5.274	0	3.744	3.744	0	1.530	1.530	0				0	0	0
210860 Pinheiro/MA	Não	60.960	60.480	480	60.960	60.480	480	0	0	0				0	0	0
210870 Pio XII/MA	Sim	1.102			332			770						0		
231090 Piquet Carneiro/CE	Não	3.168	2.928	240	0	0	0	3.168	2.928	240	0	0		0	0	0
280530 Pirambu/SE	Não															
251200 Pocinhos/PB	Não	1.700	1.600	100	1.700	1.600	100	0	0	0				0	0	0
251203 Poço Dantas/PB	Não	19	17	2	19	17	2	0	0	0				0	0	0
251207 Poço de José de Moura/PB	Sim	1.848			1.848			0						0		
280540 Poço Redondo/SE	Sim	12.400			2.800			9.600						0		
280550 Poço Verde/SE	Sim	3.858			0			3.858						0		
292520 Pojuca/BA	Não															
251210 Pombal/PB	Sim	9.600			3.133			6.467						0		
241020 Portalegre/RN	Não	720	480	240	720	480	240	0	0	0				0	0	0
280560 Porto da Folha/SE	Não	1.556	1.556	0	1.556	1.556	0	0	0	0				0	0	0
241025 Porto do Mangue/RN	Sim															
292560 Presidente Dutra/BA	Sim	3.600			3.600			0						0		
292570 Presidente Jânio Quadros/BA	Sim															
241030 Presidente Juscelino/RN	Sim															
261140 Primavera/PE	Sim	10.000			10.000			0						0		
280570 Propriá/SE	Não	8.098	7.900	198	8.098	7.900	198	0	0	0				0	0	0
292590 Quijingue/BA	Não															
251260 Quixaba/PB	Não	8	7	1	8	7	1	0	0	0				0	0	0
261153 Quixaba/PE	Sim	400			260			140						0		
292593 Quixabeira/BA	Sim	30			30			0						0		
231135 Quixelô/CE	Não	2.340	2.196	144	2.340	2.196	144	0	0	0				0	0	0
292595 Rafael Jambeiro/BA	Sim	3.285			0			3.285						0		
261160 Recife/PE	Sim	507.294	1.563		633			505.098			1.563	1.563		0		
261170 Riacho das Almas/PE	Sim	5.400			5.400			0						0		
292690 Rio do Pires/BA	Sim	1.939			1.939			0						0		
261190 Rio Formoso/PE	Sim															
270770 Rio Largo/AL	Sim															
292700 Rio Real/BA	Sim	6.000			6.000			0						0		
241100 Rodolfo Fernandes/RN	Sim	1.320			0			1.320						0		
231180 Russas/CE	Sim															
251300 Salgadinho/PB	Não	19	17	2	19	17	2	0	0	0				0	0	0
292740 Salvador/BA	Sim	830.231	2.600		0			827.631			2.600	2.600		0		
292750 Santa Bárbara/BA	Sim	82			82			0						0		
292760 Santa Brígida/BA	Não															

TABELA Co02b - INFORMAÇÕES SOBRE QUANTIDADES DE RESÍDUOS SÓLIDOS DOMICILIARES E PÚBLICOS COLETADOS, SEGUNDO A NATUREZA DO AGENTE-EXECUTOR
**ANO DE
REFERÊNCIA
2010**

Município	Ocorrência de coleta de RPU junto com RDO	Qtde. total de resíduos coletados			Qtde. total coletada por agente público			Qtde. total coletada por agente privado			Qtde. Tot. col. por catadores c/apoio Pref.			Qtde. total coletada por outros agentes		
		Total	Domiciliar	Público	Total	Domiciliar	Público	Total	Domiciliar	Público	Total	Domiciliar	Público	Total	Domiciliar	Público
		t	t	t	t	t	t	t	t	t	t	t	t	t	t	t
Região Nordeste	Co154	Co119	Co111	Co115	Co116	Co108	Co112	Co117	Co109	Co113	Cs048	Cs048		Co142	Co140	Co141
292780 Santa Cruz da Vitória/BA	Sim	1.800			0			1.800						0		
292790 Santa Inês/BA	Sim	5.052			5.000			2						50		
251340 Santa Luzia/PB	Não	2.480	2.280	200	200	0	200	2.280	2.280	0				0	0	0
292810 Santa Maria da Vitória/BA	Não	11.132	9.566	1.567	11.048	9.488	1.560	41	36	5	30	30		13	12	2
261270 Santa Maria do Cambucá/PE	Sim	1.020			0			1.020			0	0		0		
292840 Santa Rita de Cássia/BA	Sim	12.500			125.000			0						0		
231210 Santana do Cariri/CE	Sim	3.200			0			3.200						0		
270800 Santana do Ipanema/AL	Sim	14.600			14.600			0						0		
241142 Santana do Seridó/RN	Não	300	200	100	300	200	100	0	0	0				0	0	0
251360 Santana dos Garrotes/PB	Não	15	13	2	15	13	2	0	0	0				0	0	0
251365 Santarém/PB	Sim															
292870 Santo Antônio de Jesus/BA	Não	32.000	19.000	13.000	0	0	0	32.000	19.000	13.000				0	0	0
292880 Santo Estêvão/BA	Sim	7.500			7.500			0						0		
292890 São Desidério/BA	Não	5.016	3.960	1.056	5.016	3.960	1.056	0	0	0				0	0	0
220960 São Félix do Piauí/PI	Não	2	1	1	2	1	1	0	0	0				0	0	0
220965 São Francisco de Assis do Piauí/PI	Sim	2.000			2.000			0						0		
251398 São Francisco/PB	Sim	156			156			0						0		
241200 São Gonçalo do Amarante/RN	Sim	14.400			0			14.400						0		
292930 São Gonçalo dos Campos/BA	Não	27	3	24	27	3	24	0	0	0				0	0	0
220985 São João da Canabrava/PI	Sim	528			528			0						0		
211107 São João do Soter/MA	Sim	4.307			4.307			0						0		
241220 São José de Mipibu/RN	Não															
221005 São José do Divino/PI	Não	620	500	120	0	0	0	620	500	120				0	0	0
221020 São José do Piauí/PI	Sim	588			88			500						0		
251445 São José dos Ramos/PB	Sim	912			912			0						0		
261370 São Lourenço da Mata/PE	Não	0	0	0	0	0	0	0	0	0				0	0	0
211130 São Luís/MA	Sim	103.544			0			103.544						0		
251490 São Mamede/PB	Não	1.760	1.728	32	1.760	1.728	32	0	0	0				0	0	0
292940 São Miguel das Matas/BA	Não	0	0	0	0	0	0	0	0	0				0	0	0
251500 São Miguel de Taipu/PB	Sim	1.939			1.939			0						0		
280700 São Miguel do Aleixo/SE	Não	360	200	160	360	200	160	0	0	0				0	0	0
270860 São Miguel dos Campos/AL	Não	59.130	29.565	29.565	59.130	29.565	29.565	0	0	0				0	0	0
241270 São Pedro/RN	Sim															
211160 São Raimundo das Mangabeiras/MA	Não	0	0	0	0	0	0	0	0	0				0	0	0
251510 São Sebastião de Lagoa de Roça/PB	Não	821	816	5	821	816	5	0	0	0				0	0	0
270890 Satuba/AL	Não	2.000	1.500	500	2.000	1.500	500	0	0	0				0	0	0
211172 Satubinha/MA	Sim	13			13			0						0		
241340 Serra Negra do Norte/RN	Sim															
293040 Serra Preta/BA	Sim															

TABELA Co02b - INFORMAÇÕES SOBRE QUANTIDADES DE RESÍDUOS SÓLIDOS DOMICILIARES E PÚBLICOS COLETADOS, SEGUNDO A NATUREZA DO AGENTE-EXECUTOR

 ANO DE
REFERÊNCIA
2010

Município	Ocorrência de coleta de RPU junto com RDO	Qtde. total de resíduos coletados			Qtde. total coletada por agente público			Qtde. total coletada por agente privado			Qtde. Tot. col. por catadores c/apoio Pref.			Qtde. total coletada por outros agentes		
		Total	Domiciliar	Público	Total	Domiciliar	Público	Total	Domiciliar	Público	Total	Domiciliar	Público	Total	Domiciliar	Público
		t	t	t	t	t	t	t	t	t	t	t	t	t	t	t
Região Nordeste	Co154	Co119	Co111	Co115	Co116	Co108	Co112	Co117	Co109	Co113	Cs048	Cs048		Co142	Co140	Co141
261390 Serra Talhada/PE	Sim															
241350 Serrinha/RN	Não															
293060 Serrolândia/BA	Sim	3.120			3.120			0						0		
280710 Simão Dias/SE	Sim	5.591			5.591			0						0		
261420 Sirinhaém/PE	Não	456	432	24	24	0	24	432	432	0				0	0	0
293076 Sítio do Quinto/BA	Sim	480			480			0						0		
231290 Sobral/CE	Não	88.019	71.202	16.817	8.269	6.781	1.488	79.749	64.421	15.329				0	0	0
251620 Sousa/PB	Não	23.500	17.800	5.700	23.500	17.800	5.700	0	0	0				0	0	0
293080 Souto Soares/BA	Não	3.090	2.600	490	3.090	2.600	490	0	0	0				0	0	0
261460 Tabira/PE	Não	3.740	3.360	380	3.740	3.360	380	0	0	0				0	0	0
261470 Tacaimbó/PE	Sim	2.640			2.640			0						0		
293130 Tapiramutá/BA	Não	17.000	14.000	3.000	17.000	14.000	3.000	0	0	0				0	0	0
270910 Taquarana/AL	Não	3.096	2.580	516	3.096	2.580	516	0	0	0				0	0	0
261500 Taquaritinga do Norte/PE	Sim	10.000			10.000			0						0		
251660 Tavares/PB	Sim	1.095			1.095			0						0		
241415 Tenente Laurentino Cruz/RN	Sim	125			125			0						0		
293150 Teofilândia/BA	Sim	3.000			3.000			0						0		
221100 Teresina/PI	Não	435.767	197.352	238.416	0	0	0	416.810	188.478	228.333				18.957	8.874	10.083
261530 Timbaúba/PE	Sim	7.448			6.615			833						0		
211220 Timon/MA	Sim	2.310			0			2.310						0		
261550 Tracunhaém/PE	Sim															
231350 Trairi/CE	Sim															
293240 Uibai/BA	Sim	2.984			2.984			0						0		
251690 Uiraúna/PB	Sim	13.700			700			13.000						0		
231375 Umirim/CE	Sim															
293250 Una/BA	Sim															
241460 Upanema/RN	Não	7.850	4.600	3.250	4.300	2.400	1.900	3.550	2.200	1.350				0	0	0
293270 Uruçuca/BA	Sim	9.510			9.510			0						0		
293280 Utinga/BA	Sim	13.000			0			13.000						0		
231395 Varjota/CE	Sim	1.056			0			1.056						0		
251710 Várzea/PB	Não	19	17	2	19	17	2	0	0	0				0	0	0
241470 Várzea/RN	Sim	1.456			1.456			0						0		
293317 Varzedo/BA	Sim	4.500			4.000			0						500		
241480 Vera Cruz/RN	Sim	400			400			0						0		
261620 Vertentes/PE	Sim	18.000			18.000			0						0		
231410 Viçosa do Ceará/CE	Sim	13.505														
270940 Viçosa/AL	Sim	1.440			1.440			0						0		
251720 Vieirópolis/PB	Não															
293330 Vitória da Conquista/BA	Sim	59.587	779		629			52.217			779	779		5.961		

TABELA Co02b - INFORMAÇÕES SOBRE QUANTIDADES DE RESÍDUOS SÓLIDOS DOMICILIARES E PÚBLICOS COLETADOS,
SEGUNDO A NATUREZA DO AGENTE-EXECUTOR

ANO DE
REFERÊNCIA
2010

Município		Ocorrência de coleta de RPU junto com RDO	Qtde. total de residuos coletados			Qtde. total coletada por agente público			Qtde. total coletada por agente privado			Qtde. Tot. col. por catadores c/apoio Pref.			Qtde. total coletada por outros agentes		
			Total	Domiciliar	Público	Total	Domiciliar	Público	Total	Domiciliar	Público	Total	Domiciliar	Público	Total	Domiciliar	Público
			t	t	t	t	t	t	t	t	t	t	t	t	t	t	t
Região Nordeste		Co154	Co119	Co111	Co115	Co116	Co108	Co112	Co117	Co109	Co113	Cs048	Cs048		Co142	Co140	Co141
261640	Vitória de Santo Antão/PE	Não															
211300	Vitorino Freire/MA	Sim	5.389			5.389			0						0		
221170	Wall Ferraz/PI	Sim															
293345	Wanderley/BA	Sim	1.200			1.200			0						0		
293350	Wenceslau Guimarães/BA	Sim	2.400			2.400			0						0		

TABELA Co03
INFORMAÇÕES DIVERSAS SOBRE COLETA DE RESÍDUOS SÓLIDOS

TABELA Co03 - INFORMAÇÕES DIVERSAS SOBRE COLETA DE RESÍDUOS SÓLIDOS

ANO DE
REFERÊNCIA
2010

Município		Remessa de resíduos domiciliares ou públicos p/ outro município		Uso de balança	Serviço terceirizado de Coleta de RDO+RPU			Serviço terceirizado de transporte da unidade transbordo à destino final		Serv. terc. de disposição final em aterro	
		Ocor- rência	Município(s) de destino		Valor contratual	Incluído transporte até a und. transbordo ou destino final	Distância média até a unidade	Valor contratual	Distância média até a unidade	Ocorrência de operação do aterro por execução privado	Valor Contratual
					R\$/t	exist.	Km	R\$/t	km	exist.	R\$/t
Código	Nome/UF										
Região Nordeste		Co019	Co020	Co021	Co012	Co148	Co150	Co146	Co152	Up060	Up014
220005	Acauá/PI	Não		Não	21,21	Não			< 15Km	Não	
290035	Adustina/BA	Não		Não							
260030	Agrestina/PE	Não		Sim	91,50	Sim	< 15Km			Sim	91,50
250010	Água Branca/PB	Não		Não							
220020	Água Branca/PI	Não		Não	65,00	Sim	< 15Km			Não	
290070	Alagoinhas/BA	Não		Sim	49,81	Sim	< 15Km			Não	
210020	Alcântara/MA	Não		Não							
230060	Altaneira/CE	Não		Não	309,17	Sim	< 15Km			Não	
260080	Altinho/PE										
210043	Alto Alegre do Maranhão/MA	Não		Não							
220045	Alvorada do Gurgueia/PI	Não		Não	14,85	Sim	< 15Km			Não	
290100	Amargosa/BA	Não		Sim		Não		< 15Km		Não	
290110	Amélia Rodrigues/BA	Não		Não		Sim	12			Não	
290135	Andorinha/BA	Não		Não	38,00	Sim	< 15Km			Não	
290170	Antônio Cardoso/BA	Não		Não							
240090	Antônio Martins/RN	Não		Não	30,00	Sim	< 15Km			Não	
250077	Aparecida/PB	Não		Não						Sim	
290190	Aporá/BA			Não							
290195	Apuarema/BA	Não		Não		Não		< 15Km		Não	
280030	Aracaju/SE	Não		Sim	89,81	Sim	20			Sim	14,85
290205	Araças/BA	Sim	Alagoinhas/BA	Não							
290210	Araci/BA	Não		Não							
260105	Araçoiaba/PE	Não		Não	46,45	Sim	< 15Km			Não	
290220	Aramari/BA	Não		Não							
270030	Arapiraca/AL	Não		Sim							
230140	Aratuba/CE	Não		Não	211,70	Sim	< 15Km			Não	
290230	Aratuípe/BA	Não		Não	350,00	Sim	< 15Km			Sim	140,00
250110	Areia/PB	Sim	Remigio/PB	Não						Não	
250120	Areial/PB	Sim	Pocinhos/PB	Não		Sim	< 15Km				
220105	Assunção do Piauí/PI	Não		Não	380,00	Não		380,00	< 15Km	Não	
230170	Aurora/CE	Não		Não	40,00	Sim	< 15Km			Sim	
210120	Bacabal/MA	Não		Não	30,00	Não		50,00	18	Sim	60,00
210125	Bacabeira/MA	Não		Não						Não	
290265	Banzaê/BA										
230190	Barbalha/CE	Não		Não	31,27	Não		31,27	< 15Km	Não	
250170	Barra de São Miguel/PB										
290290	Barra do Choça/BA	Não		Não		Sim	< 15Km			Não	
290270	Barra/BA	Não		Não	253,40	Sim	75			Sim	
290323	Barro Alto/BA	Não		Não		Não				Não	

TABELA Co03 - INFORMAÇÕES DIVERSAS SOBRE COLETA DE RESÍDUOS SÓLIDOS

ANO DE
REFERÊNCIA
2010

Município		Remessa de resíduos domiciliares ou públicos p/ outro município		Uso de balança	Serviço terceirizado de Coleta de RDO+RPU			Serviço terceirizado de transporte da unidade transbordo à destino final		Serv. terc. de disposição final em aterro	
		Ocor- rência	Município(s) de destino		Valor contratual	Incluído transporte até a und. transbordo ou destino final	Distância média até a unidade	Valor contratual	Distância média até a unidade	Ocorrência de operação do aterro por execução privado	Valor Contratual
					R\$/t	exist.	Km	R\$/t	km		
Código	Nome/UF				Co012	Co148	Co150	Co146	Co152	Up060	Up014
Região Nordeste		Co019	Co020	Co021							
290327	Barrocas/BA	Não		Não						Não	
230205	Barroquinha/CE	Não		Não	37,11	Sim	< 15Km			Sim	37,11
230220	Beberibe/CE	Sim	Fortim/CE	Não							
220155	Bela Vista do Piauí/PI	Não		Não	56,43	Sim	< 15Km			Não	
260170	Belo Jardim/PE	Não		Sim	41,73	Sim				Sim	19,10
250205	Bernardino Batista/PB	Não		Não	216,00	Sim	< 15Km			Não	
260180	Betânia/PE	Não		Não		Não				Não	
220177	Boa Hora/PI	Não		Não							
230240	Boa Viagem/CE	Não		Não							
290395	Bom Jesus da Serra/BA	Não		Não	10,00	Não			< 15Km	Não	
240170	Bom Jesus/RN	Não		Não	67,79	Sim	< 15Km			Não	
250230	Bom Sucesso/PB	Não		Não		Não			< 15Km	Não	
290400	Boninal/BA	Não		Não		Sim	< 15Km				
250240	Bonito de Santa Fé/PB	Não		Não		Não			< 15Km	Não	
230250	Brejo Santo/CE	Não		Não						Não	
290450	Brotas de Macaúbas/BA	Não		Não							
290460	Brumado/BA	Não		Não	85,31	Sim	< 15Km			Sim	8,77
210230	Buriti Bravo/MA	Não		Não							
250310	Cabaceiras/PB	Não		Não						Não	
220205	Cabeceiras do Piauí/PI			Não							
250320	Cabedelo/PB	Não		Sim	89,96	Sim	8,4			Sim	0,00
260290	Cabo de Santo Agostinho/PE	Sim	Jaboatão dos Guararapes/PE	Sim	70,52	Não		28,98	24	Sim	28,98
260300	Cabrobó/PE	Não		Não							
290515	Caetanópolis/BA	Não		Não	342,86	Sim	< 15Km			Não	
240200	Caicó/RN	Não		Não						Não	
290540	Cairu/BA	Não		Não		Não			< 15Km	Não	
220207	Cajazeiras do Piauí/PI	Não		Não	15,00	Sim				Não	
290570	Camaçari/BA	Não		Sim	107,98	Sim	< 15Km			Não	
260350	Camocim de São Félix/PE	Sim	Sairé/PE	Não							
230260	Camocim/CE	Não		Não	34,49	Sim	< 15Km			Não	
250400	Campina Grande/PB	Não		Sim	71,47	Sim	< 15Km			Não	
220210	Campinas do Piauí/PI										
270140	Campo Alegre/AL	Não		Não		Não				Não	
290600	Campo Formoso/BA	Não		Não	80,76	Sim	< 15Km			Não	
220220	Campo Maior/PI	Não		Não	300,00	Não		200,00	< 15Km	Não	
230270	Campos Sales/CE	Não		Não		Não			< 15Km	Não	
260360	Camutanga/PE	Não		Não							
290660	Candiba/BA	Não		Não							
240220	Canquaretama/RN	Não		Não							

TABELA Co03 - INFORMAÇÕES DIVERSAS SOBRE COLETA DE RESÍDUOS SÓLIDOS

ANO DE
REFERÊNCIA
2010

Município		Remessa de resíduos domiciliares ou públicos p/ outro município		Uso de balança	Serviço terceirizado de Coleta de RDO+RPU			Serviço terceirizado de transporte da unidade transbordo à destino final		Serv. terc. de disposição final em aterro	
		Ocor- rência	Município(s) de destino		Valor contratual	Incluído transporte até a und. transbordo ou destino final	Distância média até a unidade	Valor contratual	Distância média até a unidade	Ocorrência de operação do aterro por execução privado	Valor Contratual
Código	Nome/UF					R\$/t	exist.	Km	R\$/t	km	exist.
Região Nordeste		Co019	Co020	Co021	Co012	Co148	Co150	Co146	Co152	Up060	Up014
280120	Canindé de São Francisco/SE	Não		Não							
220230	Canto do Buriti/PI	Não		Não	35,00	Sim	< 15Km			Não	
290685	Capela do Alto Alegre/BA	Não		Não							
270170	Capela/AL	Não		Não							
290690	Caravelas/BA	Não		Não	25,00	Sim	25			Sim	
290700	Cardeal da Silva/BA	Não		Não	20,00	Sim	< 15Km			Não	
290710	Carinhanha/BA	Não		Não	43,46	Sim	< 15Km			Não	
230320	Caririaçu/CE	Não		Não	10,92	Sim	< 15Km			Não	
230330	Cariús/CE	Não		Não	55,24	Sim	< 15Km			Sim	58,33
260390	Carnaíba/PE	Não		Não	138,89	Sim	< 15Km			Não	
240240	Carnaúba dos Dantas/RN	Não		Não							
250410	Carrapateira/PB	Não		Não							
290730	Castro Alves/BA	Não		Não							
290750	Catu/BA	Não		Sim	96,85	Sim	< 15Km			Não	
230370	Caucaia/CE	Não		Sim	95,38	Sim	25			Sim	0,00
210300	Caxias/MA	Não		Sim							
220265	Caxingó/PI	Não		Não							
240270	Cerro Corá/RN	Não		Não	116,66	Sim	< 15Km			Não	
230395	Chorozinho/CE	Não		Não	56,10	Sim	< 15Km			Não	
290770	Chorrochó/BA	Não		Não	400,00	Sim	< 15Km			Não	
290790	Cipó/BA	Não		Não	40,28	Sim	< 15Km			Não	
210330	Codó/MA	Não		Não							
210350	Colinas/MA	Não		Não							
290820	Conceição da Feira/BA	Sim	Muritiba/BA	Sim							
250460	Conde/PB	Sim	João Pessoa/PB	Sim	67,39	Sim	20			Sim	20,36
250470	Congo/PB	Não		Não							
290910	Coribe/BA	Não		Não	300,00	Sim	< 15Km			Não	
290920	Coronel João Sá/BA	Não		Não	250,00	Não		83,32	< 15Km	Não	
220290	Corrente/PI	Não		Não							
290930	Correntina/BA	Não		Não							
270230	Coruripe/AL	Não		Não							
290940	Cotegipe/BA	Não		Não	10,50	Não		397,50	< 15Km	Não	
290950	Cravolândia/BA	Não		Não	22,03	Sim	< 15Km			Sim	0,00
230423	Croatá/CE	Não		Não	43,00	Sim	< 15Km				
230425	Cruz/CE	Não		Não	227,62	Sim	< 15Km			Não	
240300	Cruzeta/RN	Não		Não						Não	
290990	Curaçá/BA	Sim	Petrolina/PE	Não							
240310	Currais Novos/RN	Não		Não		Sim	18			Sim	
291005	Dias d'Ávila/BA	Sim	Camaçari/BA	Sim						Não	

TABELA Co03 - INFORMAÇÕES DIVERSAS SOBRE COLETA DE RESÍDUOS SÓLIDOS

ANO DE
REFERÊNCIA
2010

Município		Remessa de resíduos domiciliares ou públicos p/ outro município		Uso de balança	Serviço terceirizado de Coleta de RDO+RPU			Serviço terceirizado de transporte da unidade transbordo à destino final		Serv. terc. de disposição final em aterro	
		Ocor- rência	Município(s) de destino		Valor contratual	Incluído transporte até a und. transbordo ou destino final	Distância média até a unidade	Valor contratual	Distância média até a unidade	Ocorrência de operação do aterro por execução privado	Valor Contratual
					R\$/t	exist.	Km	R\$/t	km		exist.
Código	Nome/UF										
Região Nordeste		Co019	Co020	Co021	Co012	Co148	Co150	Co146	Co152	Up060	Up014
260515	Dormentes/PE	Não		Não	10,00	Sim	< 15Km			Não	
210390	Duque Bacelar/MA	Não		Não		Não			< 15Km	Sim	
291050	Entre Rios/BA	Não		Não	171,66	Sim	< 15Km			Não	
280210	Estância/SE	Não		Não		Não			< 15Km	Sim	
291072	Eunápolis/BA	Não		Sim						Não	
230430	Farias Brito/CE	Não		Não	28,26	Sim	< 15Km			Não	
291077	Feira da Mata/BA	Não		Não	40,00	Sim	< 15Km			Não	
291080	Feira de Santana/BA	Não		Sim	63,90	Sim	< 15Km			Sim	
260550	Ferreiros/PE										
220380	Flores do Piauí/PI	Não		Não							
291100	Floresta Azul/BA	Não		Não	18,40	Sim	< 15Km			Não	
260570	Floresta/PE	Não		Não	67,20	Sim	< 15Km			Não	
220390	Floriano/PI	Não		Não							
230435	Forquilha/CE	Não		Não	99,30	Sim	< 15Km			Não	
230440	Fortaleza/CE	Sim	Caucaia/CE	Sim	91,62	Sim	18,5			Sim	15,00
220415	Francisco Macedo/PI	Não		Não							
240400	Frutuoso Gomes/RN	Não		Não		Não			< 15Km	Não	
230460	General Sampaio/CE	Não		Não						Sim	2,43
291130	Gentio do Ouro/BA	Não		Não							
291150	Gongogi/BA	Não		Não						Não	
230490	Groairas/CE	Não		Não							
291165	Guajeru/BA	Não		Não							
291170	Guanambi/BA	Sim		Sim	10,00	Sim	< 15Km			Não	
210500	Humberto de Campos/MA	Não		Não						Não	
291240	Ibipeba/BA	Não		Não							
291330	Ichu/BA	Não		Não							
230540	Icó/CE	Não		Não	70,36	Sim	< 15Km			Não	
270310	Igaci/AL	Não		Não							
291350	Iguai/BA	Não		Não							
291360	Ilhéus/BA	Não		Não	36,00	Sim	18			Não	
210530	Imperatriz/MA	Não		Sim	81,25	Sim	< 15Km			Não	
230560	Independência/CE	Não		Não	14,34	Sim	< 15Km			Não	
260710	Ingazeira/PE	Não		Não							
291370	Inhambupe/BA	Não		Não							
230570	Ipaumirim/CE	Não		Não	52,72	Sim	< 15Km			Não	
291400	Ipirá/BA	Não		Não							
240480	Ipueira/RN	Não		Não						Não	
291440	Iraquara/BA	Não		Não							
291450	Irará/BA	Não		Não						Não	

TABELA Co03 - INFORMAÇÕES DIVERSAS SOBRE COLETA DE RESÍDUOS SÓLIDOS

ANO DE
REFERÊNCIA
2010

Município		Remessa de resíduos domiciliares ou públicos p/ outro município		Uso de balança	Serviço terceirizado de Coleta de RDO+RPU			Serviço terceirizado de transporte da unidade transbordo à destino final		Serv. terc. de disposição final em aterro	
		Ocor- rência	Município(s) de destino		Valor contratual	Incluído transporte até a und. transbordo ou destino final	Distância média até a unidade	Valor contratual	Distância média até a unidade	Ocorrência de operação do aterro por execução privado	Valor Contratual
					R\$/t	exist.	Km	R\$/t	km	exist.	R\$/t
Código	Nome/UF										
Região Nordeste		Co019	Co020	Co021	Co012	Co148	Co150	Co146	Co152	Up060	Up014
230610	Irauçuba/CE	Não		Não	12,00	Não		100,00	< 15Km	Sim	220,00
291460	Irecê/BA	Não		Não	68,76	Sim	< 15Km			Não	
280290	Itabaiana/SE	Não		Não		Sim	< 15Km			Não	
280310	Itabi/SE	Não		Não							
291480	Itabuna/BA	Não		Sim	193,28	Sim	< 15Km			Sim	
291490	Itacaré/BA	Sim	Itabuna/BA	Não	169,68	Sim	< 15Km			Sim	101,66
230620	Itaíçaba/CE	Não		Não						Não	
240485	Itajá/RN	Não		Não	138,88	Sim	< 15Km			Não	
291550	Itajuípe/BA			Não		Não			< 15Km	Sim	
291680	Itarantim/BA	Não		Não	45,00	Sim	< 15Km			Não	
210542	Itinga do Maranhão/MA	Não		Não						Não	
291690	Itiruçu/BA	Não		Não							
291733	Iuiú/BA	Não		Não							
260790	Jaboatão dos Guararapes/PE	Não		Sim	63,67	Sim	< 15Km			Sim	30,61
291750	Jacobina/BA	Não		Não	55,39					Não	
291760	Jaguaquara/BA	Não		Sim						Não	
230690	Jaguaribe/CE	Não		Não	19,73	Sim	< 15Km			Não	
291790	Jandaira/BA			Não							
230720	Jati/CE	Não		Não	86,00	Sim	< 15Km			Sim	
260805	Jatobá/PE	Não		Não							
291800	Jequié/BA	Não		Sim	63,25	Sim	< 15Km			Sim	22,30
230725	Jijoca de Jericoacoara/CE	Não		Não		Sim	18			Sim	
250750	João Pessoa/PB	Não		Sim	73,95	Sim	25			Sim	20,36
230730	Juazeiro do Norte/CE	Não		Sim		Sim	< 15Km			Não	
291840	Juazeiro/BA	Não		Sim	12,50	Sim	< 15Km			Não	
291845	Jucuruçu/BA	Não		Não							
240610	Jucurutu/RN	Sim	São Gonçalo do Amarante/RN	Não		Não				Não	
220552	Júlio Borges/PI			Não							
291855	Jussari/BA	Não		Não							
291860	Jussiape/BA			Não							
291870	Lafaiete Coutinho/BA	Não		Não							
280350	Lagarto/SE	Não		Não	97,14	Sim	< 15Km			Não	
240620	Lagoa d'Anta/RN	Não		Não							
210592	Lagoa do Mato/MA	Não		Não							
260860	Lagoa do Ouro/PE	Sim	Garanhuns/PE	Sim							
260875	Lagoa Grande/PE	Não		Não							
250830	Lagoa Seca/PB	Não		Não		Sim	< 15Km			Não	
291880	Laje/BA	Não		Não							
291900	Lajedinho/BA	Não		Não	311,48	Não		311,48	< 15Km	Não	

TABELA Co03 - INFORMAÇÕES DIVERSAS SOBRE COLETA DE RESÍDUOS SÓLIDOS

ANO DE
REFERÊNCIA
2010

Município		Remessa de resíduos domiciliares ou públicos p/ outro município		Uso de balança	Serviço terceirizado de Coleta de RDO+RPU			Serviço terceirizado de trasnporte da unidade transbordo à destino final		Serv. terc. de disposição final em aterro	
		Ocor- rência	Município(s) de destino		Valor contratual	Incluído transporte até a und. transbordo ou destino final	Distância média até a unidade	Valor contratual	Distância média até a unidade	Ocorrência de operação do aterro por execução privado	Valor Contratual
					R\$/t	exist.	Km	R\$/t	km		exist.
Código	Nome/UF										
Região Nordeste		Co019	Co020	Co021	Co012	Co148	Co150	Co146	Co152	Up060	Up014
291905	Lajedo do Tabocal/BA	Não		Não		Sim	< 15Km			Não	
260880	Lajedo/PE	Não		Sim							
250840	Lastro/PB	Não		Não						Sim	180,00
291920	Lauro de Freitas/BA	Sim	Salvador/BA	Sim	86,01	Sim	< 15Km			Sim	49,42
291930	Lençóis/BA	Não		Não	18,30	Não		18,30	< 15Km	Não	
230760	Limoeiro do Norte/CE	Não		Não	149,50	Sim	20			Não	
291950	Livramento de Nossa Senhora/BA	Não		Não	72,00	Sim	< 15Km			Não	
250850	Livramento/PB	Não		Não							
291955	Luis Eduardo Magalhães/BA	Não		Sim	103,74	Sim	< 15Km			Sim	28,77
280370	Macambira/SE	Não		Não							
270430	Maceió/AL	Não		Sim	97,39	Não			< 15Km	Sim	61,17
291992	Madre de Deus/BA	Sim	São Francisco do Conde/BA	Sim	79,70	Não		54,40	17	Sim	
250870	Mãe d'Água/PB	Não		Não							
291995	Maetinga/BA	Não		Não	100,00	Não		100,00	< 15Km	Não	
292000	Maiquinique/BA	Não		Não		Sim	< 15Km			Não	
292010	Mairi/BA	Não		Não	93,10	Não		93,10	< 15Km	Não	
292030	Malhada de Pedras/BA	Não		Não	80,00	Não		80,00	< 15Km	Não	
280390	Malhador/SE	Não		Não							
220590	Manoel Emídio/PI	Não		Não		Sim	< 15Km			Não	
292040	Manoel Vitorino/BA	Não		Não	33,00	Sim	< 15Km			Não	
230765	Maracanau/CE	Não		Sim	97,14	Sim	< 15Km			Sim	20,59
292060	Maragogipe/BA	Não		Sim	58,00	Sim	< 15Km			Sim	
230770	Maranguape/CE	Sim	Maracanau/CE	Sim		Não			< 15Km	Sim	22,00
270460	Maravilha/AL	Não		Não		Não			< 15Km	Não	
292080	Marcionílio Souza/BA	Não		Não							
240740	Martins/RN	Não		Não	50,00						
292090	Mascote/BA	Não		Não							
250920	Massaranduba/PB	Não		Não	300,00	Sim	< 15Km			Não	
292100	Mata de São João/BA	Sim	Camaçari/BA		38,09	Sim	35			Sim	
210663	Matões do Norte/MA	Sim	Miranda do Norte/MA	Não		Sim	< 15Km				
230820	Meruoca/CE	Sim	Sobral/CE	Não	75,53	Sim	32			Sim	12,50
260930	Mirandiba/PE	Não		Não		Sim	< 15Km				
292145	Mirante/BA	Não		Não							
250960	Monte Horebe/PB	Não		Não							
250970	Monteiro/PB	Não		Não							
230870	Morada Nova/CE	Não		Não							
260940	Moreno/PE	Sim	Jaboatão dos Guararapes/PE	Sim		Não			< 15Km	Não	
220667	Morro do Chapéu do Piauí/PI	Não		Não							
240800	Mossoró/RN	Não		Sim	89,55	Sim	< 15Km			Não	

TABELA Co03 - INFORMAÇÕES DIVERSAS SOBRE COLETA DE RESÍDUOS SÓLIDOS

ANO DE
REFERÊNCIA
2010

Município		Remessa de resíduos domiciliares ou públicos p/ outro município		Uso de balança	Serviço terceirizado de Coleta de RDO+RPU			Serviço terceirizado de transporte da unidade transbordo à destino final		Serv. terc. de disposição final em aterro	
		Ocor- rência	Município(s) de destino		Valor contratual	Incluído transporte até a und. transbordo ou destino final	Distância média até a unidade	Valor contratual	Distância média até a unidade	Ocorrência de operação do aterro por execução privado	Valor Contratual
					R\$/t	exist.	Km	R\$/t	km	exist.	R\$/t
Código	Nome/UF										
Região Nordeste		Co019	Co020	Co021	Co012	Co148	Co150	Co146	Co152	Up060	Up014
292190	Mucugê/BA	Não		Sim							
292210	Mundo Novo/BA	Não		Não	68,00	Sim	0			Não	
292220	Muniz Ferreira/BA	Sim	Santo Antônio de Jesus/BA	Não	100,00	Não		120,00	< 15Km	Não	
240810	Natal/RN	Sim	Ceará-Mirim/RN	Sim	93,42	Não		20,79	30	Sim	43,79
260950	Nazaré da Mata/PE	Não		Não							
251000	Nazarezinho/PB	Não		Não	200,00	Sim	< 15Km			Não	
240820	Nisia Floresta/RN	Não		Não	50,00	Não		11,00	< 15Km	Não	
292265	Nordestina/BA	Não		Não							
280480	Nossa Senhora do Socorro/SE	Não		Sim	295,09	Sim	< 15Km			Não	
210725	Nova Colinas/MA			Não							
240830	Nova Cruz/RN	Não		Não							
230920	Nova Olinda/CE	Não		Não							
251030	Nova Palmeira/PB	Não		Não							
292285	Nova Redenção/BA	Não		Não	150,00	Sim	< 15Km			Não	
230945	Ocara/CE	Não		Não							
260960	Olinda/PE	Sim	Igarassu/PE	Sim	62,60	Não		24,80	38	Sim	27,50
292320	Oliveira dos Brejinhos/BA	Não		Não						Não	
270610	Ouro Branco/AL	Não		Não		Não			< 15Km	Não	
240850	Ouro Branco/RN	Não		Não	10,00	Não		10,00	< 15Km	Não	
230970	Pacatuba/CE	Não		Sim	20,00	Sim	< 15Km			Não	
280490	Pacatuba/SE	Não		Não	138,16	Não		360,00	< 15Km	Não	
231000	Palhano/CE	Não		Não							
231030	Parambu/CE										
220770	Parnaíba/PI	Não		Sim	21,22	Não		14,41	< 15Km	Não	
240325	Parnamirim/RN	Sim	Ceará-Mirim/RN	Sim	78,66	Não		32,16	30	Não	
251080	Patos/PB	Não		Não	49,68	Sim	< 15Km			Não	
261060	Paudalho/PE	Não		Não						Não	
292400	Paulo Afonso/BA	Não		Não							
210810	Paulo Ramos/MA	Não		Não	35,00	Sim	< 15Km			Não	
292405	Pé de Serra/BA	Não		Não		Não			< 15Km	Não	
251110	Pedra Lavrada/PB	Não		Não							
280500	Pedra Mole/SE	Não		Não			0				
251120	Pedras de Fogo/PB	Não		Não							
270670	Penedo/AL	Não		Não							
261090	Pesqueira/PE	Não		Sim	89,00	Sim	< 15Km			Sim	25,00
220800	Picos/PI	Não		Não						Não	
251140	Picuí/PB	Não		Não	141,67	Sim	< 15Km			Não	
251160	Pilões/PB	Não		Não							
292450	Pindai/BA	Não		Não						Não	

TABELA Co03 - INFORMAÇÕES DIVERSAS SOBRE COLETA DE RESÍDUOS SÓLIDOS

ANO DE
REFERÊNCIA
2010

Município		Remessa de resíduos domiciliares ou públicos p/ outro município		Uso de balança	Serviço terceirizado de Coleta de RDO+RPU			Serviço terceirizado de trasnporte da unidade transbordo à destino final		Serv. terc. de disposição final em aterro	
		Ocor- rência	Município(s) de destino		Valor contratual	Incluído transporte até a und. transbordo ou destino final	Distância média até a unidade	Valor contratual	Distância média até a unidade	Ocorrência de operação do aterro por execução privado	Valor Contratual
					R\$/t	exist.	Km	R\$/t	km	exist.	R\$/t
Código	Nome/UF										
Região Nordeste		Co019	Co020	Co021	Co012	Co148	Co150	Co146	Co152	Up060	Up014
270700	Pindoba/AL	Sim	Viçosa/AL	Não	252,19	Sim	< 15Km			Sim	0,00
231085	Pindoretama/CE	Não		Não		Não			< 15Km	Não	
210860	Pinheiro/MA	Não		Não							
210870	Pio XII/MA	Não		Não	399,50	Sim	< 15Km			Não	
231090	Piquet Carneiro/CE	Não		Não		Não			< 15Km	Sim	
280530	Pirambu/SE	Não		Não							
251200	Pocinhos/PB	Não		Não							
251203	Poço Dantas/PB	Não		Não		Não			< 15Km	Não	
251207	Poço de José de Moura/PB	Não		Não							
280540	Poço Redondo/SE	Não		Não	18,12	Sim	< 15Km				
280550	Poço Verde/SE	Não		Não	83,60	Sim	< 15Km			Não	
292520	Pojuca/BA	Sim	Camaçari/BA	Sim	400,00	Sim	27			Sim	220,00
251210	Pombal/PB	Não		Não	85,55	Sim	< 15Km			Não	
241020	Portalegre/RN	Não		Não		Não			< 15Km	Sim	0,00
280560	Porto da Folha/SE	Não		Não	68,38	Sim	< 15Km			Não	
241025	Porto do Mangue/RN	Não		Não							
292560	Presidente Dutra/BA	Não		Não							
292570	Presidente Jânio Quadros/BA	Não		Não							
241030	Presidente Juscelino/RN	Não		Não						Não	
261140	Primavera/PE	Não		Não							
280570	Propriá/SE	Não		Não		Não			< 15Km	Não	
292590	Quijingue/BA	Não		Não							
251260	Quixaba/PB	Não		Não	400,00	Não		400,00	< 15Km	Não	
261153	Quixaba/PE	Sim	Afogados da Ingazeira/PE	Não	250,00	Sim	< 15Km			Não	
292593	Quixabeira/BA	Não		Não							
231135	Quixelô/CE	Não		Não							
292595	Rafael Jambeiro/BA	Não		Não	43,83	Sim	< 15Km			Não	
261160	Recife/PE	Sim	Igarassu/PE; Jaboatão dos Guararapes/PE	Sim	89,21	Não		19,00	25	Sim	26,60
261170	Riacho das Almas/PE	Não		Não	57,82	Sim	< 15Km			Sim	139,68
292690	Rio do Pires/BA	Não		Não	340,00	Não		10,00		Não	
261190	Rio Formoso/PE	Não		Não						Não	
270770	Rio Largo/AL	Não		Não	294,96	Não		318,82	25	Sim	
292700	Rio Real/BA	Não		Não	30,20	Sim	< 15Km			Não	
241100	Rodolfo Fernandes/RN	Não		Não	43,31	Sim	< 15Km			Sim	
231180	Russas/CE	Não		Não	50,00	Sim	< 15Km			Não	
251300	Salgadinho/PB	Não		Não		Não			< 15Km		
292740	Salvador/BA	Não		Sim	84,22	Não		22,19	45	Sim	38,03
292750	Santa Bárbara/BA	Não		Não	10,62	Não		116,25	< 15Km	Não	
292760	Santa Brígida/BA										

TABELA Co03 - INFORMAÇÕES DIVERSAS SOBRE COLETA DE RESÍDUOS SÓLIDOS

ANO DE
REFERÊNCIA
2010

Município		Remessa de resíduos domiciliares ou públicos p/ outro município		Uso de balança	Serviço terceirizado de Coleta de RDO+RPU			Serviço terceirizado de transporte da unidade transbordo à destino final		Serv. terc. de disposição final em aterro	
		Ocor- rência	Município(s) de destino		Valor contratual	Incluído transporte até a und. transbordo ou destino final	Distância média até a unidade	Valor contratual	Distância média até a unidade	Ocorrência de operação do aterro por execução privado	Valor Contratual
					R\$/t	exist.	Km	R\$/t	km		exist.
Código	Nome/UF										
Região Nordeste		Co019	Co020	Co021	Co012	Co148	Co150	Co146	Co152	Up060	Up014
292780	Santa Cruz da Vitória/BA	Não		Não	33,33	Sim	< 15Km				
292790	Santa Inês/BA	Não		Não	300,00	Sim	< 15Km			Não	
251340	Santa Luzia/PB	Não		Não	10,00	Sim	< 15Km			Não	
292810	Santa Maria da Vitória/BA	Não		Não						Não	
261270	Santa Maria do Cambucá/PE	Não		Não						Não	
292840	Santa Rita de Cássia/BA	Não		Não		Não			< 15Km	Não	
231210	Santana do Cariri/CE	Não		Não	97,00	Sim	< 15Km			Não	
270800	Santana do Ipanema/AL	Não		Não							
241142	Santana do Seridó/RN	Não		Não							
251360	Santana dos Garrotes/PB	Não		Não		Não			< 15Km	Não	
251365	Santarém/PB	Não		Não							
292870	Santo Antônio de Jesus/BA	Não		Sim	40,00	Não			< 15Km	Sim	20,00
292880	Santo Estêvão/BA	Não		Não							
292890	São Desidério/BA	Não									
220960	São Félix do Piauí/PI	Não		Não	15,00	Sim	< 15Km			Não	
220965	São Francisco de Assis do Piauí/PI	Não		Não							
251398	São Francisco/PB	Não		Não	400,00	Sim	< 15Km			Não	
241200	São Gonçalo do Amarante/RN	Sim	Ceará-Mirim/RN		61,76	Não		36,05	22	Sim	
292930	São Gonçalo dos Campos/BA	Sim	Feira de Santana/BA	Sim		Sim	20			Sim	
220985	São João da Canabrava/PI	Não		Não							
211107	São João do Soter/MA	Não		Não							
241220	São José de Mipibu/RN	Não		Não		Sim	0				
221005	São José do Divino/PI	Não		Não	127,20	Sim	< 15Km			Não	
221020	São José do Piauí/PI	Não		Não	350,00	Sim	< 15Km			Não	
251445	São José dos Ramos/PB	Não		Não							
261370	São Lourenço da Mata/PE	Não		Não	80,81	Não				Não	
211130	São Luis/MA	Não		Sim	82,69	Sim	30			Sim	19,39
251490	São Mamede/PB	Não		Não		Não			< 15Km	Não	
292940	São Miguel das Matas/BA	Não		Não		Sim	< 15Km			Sim	
251500	São Miguel de Taipu/PB	Sim	Pilar/PB	Não							
280700	São Miguel do Aleixo/SE	Não		Não	368,00	Sim	< 15Km			Não	
270860	São Miguel dos Campos/AL	Não		Não							
241270	São Pedro/RN	Sim	Bom Jesus/RN	Não		Não			< 15Km	Não	
211160	São Raimundo das Mangabeiras/MA	Não		Não	64,10	Sim				Não	
251510	São Sebastião de Lagoa de Roça/PB	Não		Não		Não			< 15Km	Não	
270890	Satuba/AL	Não		Não							
211172	Satubinha/MA	Sim	Santa Inês/MA	Não	36,00	Sim	< 15Km			Não	
241340	Serra Negra do Norte/RN	Não		Não	245,70	Não		16,00	< 15Km	Não	
293040	Serra Preta/BA	Não		Não							

TABELA Co03 - INFORMAÇÕES DIVERSAS SOBRE COLETA DE RESÍDUOS SÓLIDOS

ANO DE
REFERÊNCIA
2010

Município		Remessa de resíduos domiciliares ou públicos p/ outro município		Uso de balança	Serviço terceirizado de Coleta de RDO+RPU			Serviço terceirizado de trasnporte da unidade transbordo à destino final		Serv. terc. de disposição final em aterro	
		Ocor- rência	Município(s) de destino		Valor contratual	Incluído transporte até a und. transbordo ou destino final	Distância média até a unidade	Valor contratual	Distância média até a unidade	Ocorrência de operação do aterro por execução privado	Valor Contratual
					R\$/t	exist.	Km	R\$/t	km	exist.	R\$/t
Código	Nome/UF										
Região Nordeste		Co019	Co020	Co021	Co012	Co148	Co150	Co146	Co152	Up060	Up014
261390	Serra Talhada/PE	Não		Não	57,66	Sim	20			Sim	
241350	Serrinha/RN	Não		Não							
293060	Serrolândia/BA	Não		Não	155,00	Sim	< 15Km			Não	
280710	Simão Dias/SE	Não		Não	123,71	Sim	< 15Km			Não	
261420	Sirinhaém/PE	Não		Sim		Sim	< 15Km			Não	
293076	Sítio do Quinto/BA	Não		Não							
231290	Sobral/CE	Não		Não	11,31	Não		10,16	< 15Km	Não	
251620	Sousa/PB	Não		Não							
293080	Souto Soares/BA	Não		Não							
261460	Tabira/PE	Não		Não		Não			< 15Km	Não	
261470	Tacaimbó/PE	Não		Não		Sim	< 15Km			Não	
293130	Tapiramutá/BA	Não		Não							
270910	Taquarana/AL	Não		Não							
261500	Taquaritinga do Norte/PE	Não		Não	61,00	Sim	17			Não	
251660	Tavares/PB	Não		Não							
241415	Tenente Laurentino Cruz/RN	Sim	Florânia/RN	Não						Não	
293150	Teofilândia/BA	Não		Não							
221100	Teresina/PI	Não		Sim	79,50	Sim	< 15Km			Sim	24,45
261530	Timbaúba/PE	Sim	Recife/PE	Não	42,50	Sim	< 15Km			Sim	11,71
211220	Timon/MA	Não		Não	118,10	Sim	< 15Km			Não	
261550	Tracunhaém/PE	Não		Não							
231350	Trairi/CE	Não		Não		Sim	< 15Km			Sim	
293240	Uibaí/BA	Não		Não							
251690	Uiraúna/PB	Não		Não	40,40	Sim	< 15Km			Não	
231375	Umirim/CE	Não		Não							
293250	Una/BA	Não		Não		Sim				Sim	0,00
241460	Upanema/RN	Não		Não	150,00	Sim	< 15Km			Não	
293270	Uruçuca/BA	Sim	Ilhéus/BA	Não							
293280	Utinga/BA	Não		Não	36,93	Sim	< 15Km			Não	
231395	Varjota/CE	Não		Não	14,00	Sim	< 15Km			Não	
251710	Várzea/PB	Não		Não		Não			< 15Km		
241470	Várzea/RN	Não		Não							
293317	Varzedo/BA	Sim	Santo Antônio de Jesus/BA	Sim							
241480	Vera Cruz/RN	Não		Não						Não	
261620	Vertentes/PE	Não		Não		Sim	< 15Km				
231410	Viçosa do Ceará/CE	Não		Não	120,74	Não		122,50	< 15Km	Não	
270940	Viçosa/AL	Não		Não		Não			< 15Km	Não	
251720	Vieirópolis/PB	Não		Não							
293330	Vitória da Conquista/BA	Não		Sim	81,00	Sim	< 15Km			Não	

TABELA Co03 - INFORMAÇÕES DIVERSAS SOBRE COLETA DE RESÍDUOS SÓLIDOS

ANO DE
REFERÊNCIA
2010

Município		Remessa de resíduos domiciliares ou públicos p/ outro município		Uso de balança	Serviço terceirizado de Coleta de RDO+RPU			Serviço terceirizado de transporte da unidade transbordo à destino final		Serv. terc. de disposição final em aterro					
		Ocor- rência	Município(s) de destino		Valor contratual	Incluído transporte até a und. transbordo ou destino final	Distância média até a unidade	Valor contratual	Distância média até a unidade	Ocorrência de operação do aterro por execução privado	Valor Contratual				
Código	Nome/UF				R\$/t	exist.	Km					R\$/t	km	exist.	R\$/t
Região Nordeste					Co019	Co020	Co021					Co012	Co148	Co150	Co146
261640	Vitória de Santo Antão/PE	Não		Sim	56,03	Sim	< 15Km			Sim	21,48				
211300	Vitorino Freire/MA	Não		Não		Não			< 15Km	Não					
221170	Wall Ferraz/PI	Não		Não											
293345	Wanderley/BA	Não		Não	200,00	Sim	< 15Km			Não					
293350	Wenceslau Guimarães/BA	Não		Não											

TABELA Co04a

INFORMAÇÕES SOBRE VEÍCULOS DE AGENTES PÚBLICOS
NA COLETA DE RESÍDUOS SÓLIDOS DOMICILIARES E PÚBLICOS

TABELA Co04a - INFORMAÇÕES SOBRE VEÍCULOS DE AGENTES PÚBLICOS
NA COLETA DE RESÍDUOS SÓLIDOS DOMICILIARES E PÚBLICOS

ANO DE
REFERÊNCIA
2010

Município		Quantidade de veículos de agentes públicos, por idade, em anos																	
		Caminhão compactador			Cam. bascul. carroceria ou baú			Caminhões poliguindaste			Trator agrícola com reboque			Tração animal			Embarcações		
		Até 5	6 a 10	Mais de 10	Até 5	6 a 10	Mais de 10	Até 5	6 a 10	Mais de 10	Até 5	6 a 10	Mais de 10	Até 5	6 a 10	Mais de 10	Até 5	6 a 10	Mais de 10
		unidade	unidade	unidade	unidade	unidade	unidade	unidade	unidade	unidade	unidade	unidade	unidade	unidade	unidade	unidade	unidade	unidade	unidade
Código	Nome/UF	Co054	Co055	Co056	Co063	Co064	Co065	Co072	Co073	Co074	Co081	Co082	Co083	Co090	Co091	Co092	Co155	Co156	Co157
Região Nordeste		Co054	Co055	Co056	Co063	Co064	Co065	Co072	Co073	Co074	Co081	Co082	Co083	Co090	Co091	Co092	Co155	Co156	Co157
220005	Acauá/PI	0	0	0	0	0	0	0	0	0	0	0	0	0	0	0	0	0	0
290035	Adustina/BA																		
260030	Agrestina/PE																		
250010	Água Branca/PB	0	0	0	1	0	0	0	0	0	0	0	0	0	0	0	0	0	0
220020	Água Branca/PI	0	0	0	0	0	0	0	0	0	0	0	0	0	0	0	0	0	0
290070	Alagoinhas/BA				1								1						
210020	Alcântara/MA	0	0	0	1	0	0	0	0	0	1	1	0	1	0	0	0	0	0
230060	Altaneira/CE	0	0	0	0	0	0	0	0	0	0	0	0	0	0	0	0	0	0
260080	Altinho/PE																		
210043	Alto Alegre do Maranhão/MA						4												
220045	Alvorada do Gurguéia/PI	0	0	0	0	0	0	0	0	0	0	0	0	0	0	0	0	0	0
290100	Amargosa/BA	0	0	1	0	0	5	0	0	0	0	0	0	0	0	0	0	0	0
290110	Amélia Rodrigues/BA										1								
290135	Andorinha/BA	0	0	0	0	1	0	0	0	0	0	0	0	0	0	0	0	0	0
290170	Antônio Cardoso/BA		1		2										1				
240090	Antônio Martins/RN	0	0	0	0	0	2	0	0	0	2	0	0	0	0	0	0	0	0
250077	Aparecida/PB						1												
290190	Aporá/BA																		
290195	Apuarema/BA	0	0	0	0	0	2	0	0	0	0	0	0	0	0	0	0	0	0
280030	Aracaju/SE	0	0	3	0	0	1	0	0	0	0	0	3	0	0	0	0	0	0
290205	Araças/BA		1			1													
290210	Araci/BA		1																
260105	Araçoiaba/PE																		
290220	Aramari/BA																		
270030	Arapiraca/AL	8	3	0	5	0	0	0	0	1	1	0	0	0	0	0	0	0	0
230140	Aratuba/CE	0	0	0	0	0	0	0	0	0	0	0	0	0	0	0	0	0	0
290230	Aratuípe/BA	0	0	0	0	0	2	0	0	0	0	0	0	0	0	0	0	0	0
250110	Areia/PB	0	0	0	0	2	0	0	0	0	0	0	0	0	0	0	0	0	0
250120	Areial/PB														1				
220105	Assunção do Piauí/PI	0	0	0	0	0	0	0	0	0	0	0	0	0	0	0	0	0	0
230170	Aurora/CE																		
210120	Bacabal/MA	2				9		0			2			0			0		
210125	Bacabeira/MA	0	0	0	0	0	0	0	0	0	0	0	1	0	0	0	0	0	0
290265	Banzaê/BA				1														
230190	Barbalha/CE	0	0	0	0	0	0	0	0	0	0	0	0	0	0	0	0	0	0
250170	Barra de São Miguel/PB				2														
290290	Barra do Choça/BA						3						1						
290270	Barra/BA																		
290323	Barro Alto/BA	0	0	0	1	0	0	0	0	0	0	0	0	2	0	0	0	0	0

**TABELA Co04a - INFORMAÇÕES SOBRE VEÍCULOS DE AGENTES PÚBLICOS
NA COLETA DE RESÍDUOS SÓLIDOS DOMICILIARES E PÚBLICOS**

ANO DE
REFERÊNCIA
2010

Município	Quantidade de veículos de agentes públicos, por idade, em anos																	
	Caminhão compactador			Cam. bascul. carroceria ou baú			Caminhões poliguindaste			Trator agrícola com reboque			Tração animal			Embarcações		
	Até 5	6 a 10	Mais de 10	Até 5	6 a 10	Mais de 10	Até 5	6 a 10	Mais de 10	Até 5	6 a 10	Mais de 10	Até 5	6 a 10	Mais de 10	Até 5	6 a 10	Mais de 10
	unidade	unidade	unidade	unidade	unidade	unidade	unidade	unidade	unidade	unidade	unidade	unidade	unidade	unidade	unidade	unidade	unidade	unidade
Código Nome/UF	Co054	Co055	Co056	Co063	Co064	Co065	Co072	Co073	Co074	Co081	Co082	Co083	Co090	Co091	Co092	Co155	Co156	Co157
Região Nordeste																		
290327 Barrocas/BA		1		2										1				
230205 Barroquinha/CE	0	0	0	0	0	0	0	0	0	0	1	0	0	0	0	0	0	0
230220 Beberibe/CE	0	0	0	1	0	1	0	0	0	0	0	2	2	0	0	0	0	0
220155 Bela Vista do Piauí/PI																		
260170 Belo Jardim/PE	0	0	0	0	0	2	0	0	0	0	0	0	0	0	0	0	0	0
250205 Bernardino Batista/PB				1						1								
260180 Betânia/PE				1						2								
220177 Boa Hora/PI																		
230240 Boa Viagem/CE												1						
290395 Bom Jesus da Serra/BA	0	0	0	0	0	0	0	0	0	0	2	0	0	0	0	0	0	0
240170 Bom Jesus/RN												1						
250230 Bom Sucesso/PB	0	0	0	0	0	0	0	0	0	0	1	0	0	0	0	0	0	0
290400 Boninal/BA																		
250240 Bonito de Santa Fé/PB	0	0	0	0	0	3	0	0	0	0	0	1	0	0	0	0	0	0
230250 Brejo Santo/CE	0	0	1	0	0	9	0	0	0	0	0	0	0	2	0	0	0	0
290450 Brotas de Macaúbas/BA	0	0	0	0	0	1	0	0	0	0	0	1	0	0	0	0	0	0
290460 Brumado/BA	0	0	0	0	0	0	0	0	0	0	0	0	0	0	0	0	0	0
210230 Buriti Bravo/MA	0	0	0	1	1	1	0	0	0	0	0	0	0	0	0	0	0	0
250310 Cabaceiras/PB						1						1						
220205 Cabeceiras do Piauí/PI										1								
250320 Cabedelo/PB																		
260290 Cabo de Santo Agostinho/PE	0	0	0	3	0	2	0	0	1	0	0	0	0	0	0	0	0	0
260300 Cabrobó/PE	0	0	0	0	0	8	0	0	0	0	0	2	0	0	0	0	0	0
290515 Caetanópolis/BA																		
240200 Caicó/RN	0	0	1	0	0	3	0	0	2	0	0	4	0	0	0	0	0	0
290540 Cairu/BA	0	0	0	0	0	0	0	0	0	0	0	0	0	0	0	0	0	0
220207 Cajazeiras do Piauí/PI										1								
290570 Camaçari/BA	3		3			4			4									
260350 Camocim de São Félix/PE						1						1						
230260 Camocim/CE																		
250400 Campina Grande/PB	0	0	0	1	0	0	1	0	0	0	0	0	0	0	0	0	0	0
220210 Campinas do Piauí/PI						2												
270140 Campo Alegre/AL	0	0	0		0	8	0	0	0	0	0	1	0	0	0	0	0	0
290600 Campo Formoso/BA																		
220220 Campo Maior/PI																		
230270 Campos Sales/CE	0	0	0	0	0	0	0	0	0	1	0	0	0	0	0	0	0	0
260360 Camutanga/PE																		
290660 Candiba/BA	1	0	0	0	0	3												
240220 Canguaretama/RN						5												

TABELA Co04a - INFORMAÇÕES SOBRE VEÍCULOS DE AGENTES PÚBLICOS
NA COLETA DE RESÍDUOS SÓLIDOS DOMICILIARES E PÚBLICOS

ANO DE
REFERÊNCIA
2010

Município		Quantidade de veículos de agentes públicos, por idade, em anos																		
		Caminhão compactador			Cam. bascul. carroceria ou baú			Caminhões poliguindaste			Trator agrícola com reboque			Tração animal			Embarcações			
		Até 5	6 a 10	Mais de 10	Até 5	6 a 10	Mais de 10	Até 5	6 a 10	Mais de 10	Até 5	6 a 10	Mais de 10	Até 5	6 a 10	Mais de 10	Até 5	6 a 10	Mais de 10	
Código	Nome/UF	unidade	unidade	unidade	unidade	unidade	unidade	unidade	unidade	unidade	unidade	unidade	unidade	unidade	unidade	unidade	unidade	unidade	unidade	
Região Nordeste		Co054	Co055	Co056	Co063	Co064	Co065	Co072	Co073	Co074	Co081	Co082	Co083	Co090	Co091	Co092	Co155	Co156	Co157	
280120	Canindé de São Francisco/SE	1			8			0			1			0			0			
220230	Canto do Buriti/PI				0	0	5													
290685	Capela do Alto Alegre/BA	2																		
270170	Capela/AL	0	0	0	0	0	1	0	0	0	0	0	1	0	0	0	0	0	0	
290690	Caravelas/BA	0	0	0	1	0	1	0	0	0	2	0	0	1	0	0	0	0	0	
290700	Cardeal da Silva/BA																			
290710	Carinhanha/BA	0	0	0	0	0	0	0	0	0	0	0	0	0	0	0	0	0	0	
230320	Caririaçu/CE	0	0	0	0	0	0	0	0	0	0	1	0	0	0	0	0	0	0	
230330	Cariús/CE	0	0	0	0	0	0	0	0	0	0	0	0	0	0	0	0	0	0	
260390	Carnaíba/PE																			
240240	Carnaúba dos Dantas/RN	0	0	0	1	0	0	0	0	0	1	0	0	0	0	0	0	0	0	
250410	Carrapateira/PB	0	0	0	0	0	1	0	0	0	0	0	0	0	0	0	0	0	0	
290730	Castro Alves/BA	1																		
290750	Catu/BA	0	0	0	0	0	0	0	0	0	0	0	0	0	0	0	0		0	
230370	Caucaia/CE	0	0	0	0	0	0	0	0	0	0	0	0	0	0	0	0	0	0	
210300	Caxias/MA																			
220265	Caxingó/PI	1																		
240270	Cerro Corá/RN	1																		
230395	Chorozinho/CE	0	0	0	0	0	0	0	0	0	0	0	0	0	0	0	0	0	0	
290770	Chorrochó/BA	0	1																	
290790	Cipó/BA																			
210330	Codó/MA																			
210350	Colinas/MA	0	0	0	2	2	0	0	0	0			0	0	0	0	0	0	0	
290820	Conceição da Feira/BA	1																		
250460	Conde/PB	0	0	0	0	0	0	0	0	0	0	0	0	0	0	0	0	0	0	
250470	Congo/PB	1																		
290910	Coribe/BA	0	0	0	0	0	1	0	0	0	0	0	1	0	0	0	0	0	0	
290920	Coronel João Sá/BA	0	1																	
220290	Corrente/PI	4																		
290930	Correntina/BA	3																		
290930	Correntina/BA	1			5															
270230	Coruripe/AL	1	3	2			5			1										
290940	Cotegipe/BA	0			0			2												
290950	Cravolândia/BA	0	0	0	1	1	0		0	0	0	0	0	0	0	0	0	0	0	
230423	Croatá/CE	0	0	0	0	0	0	0	0	0	0	0	0	0	0	0	0	0	0	
230425	Cruz/CE	0	0	0	0	0	0	0	0	0	0	0	0	0	1	0	0	0	0	
240300	Cruzeta/RN	0	0	0	0	0	0	0	0	0	1	0	1	0	0	0	0	0	0	
290990	Curaçá/BA	0	0	0	0	1	0	0	0	0	0	0	0	0	0	0	0	0	0	
240310	Currais Novos/RN	0	0	0	0	0	1	0	0	0	0	0	1	0	0	0	0	0	0	
291005	Dias d'Ávila/BA	0	0	0	0	0	0	0	0	0	0	0	0	0	0	0	0	0	0	

**TABELA Co04a - INFORMAÇÕES SOBRE VEÍCULOS DE AGENTES PÚBLICOS
NA COLETA DE RESÍDUOS SÓLIDOS DOMICILIARES E PÚBLICOS**

ANO DE
REFERÊNCIA
2010

Município	Quantidade de veículos de agentes públicos, por idade, em anos																	
	Caminhão compactador			Cam. bascul. carroceria ou baú			Caminhões poliguindaste			Trator agrícola com reboque			Tração animal			Embarcações		
	Até 5	6 a 10	Mais de 10	Até 5	6 a 10	Mais de 10	Até 5	6 a 10	Mais de 10	Até 5	6 a 10	Mais de 10	Até 5	6 a 10	Mais de 10	Até 5	6 a 10	Mais de 10
	unidade	unidade	unidade	unidade	unidade	unidade	unidade	unidade	unidade	unidade	unidade	unidade	unidade	unidade	unidade	unidade	unidade	unidade
Código Nome/UF	Co054	Co055	Co056	Co063	Co064	Co065	Co072	Co073	Co074	Co081	Co082	Co083	Co090	Co091	Co092	Co155	Co156	Co157
Região Nordeste																		
260515 Dormentes/PE	0	0	0	0	0	1	0	0	0	0	0	0	0	0	0	0	0	0
210390 Duque Bacelar/MA				1						1								
291050 Entre Rios/BA	0	0	0	0	0	0	0	0	0	0	0	0	0	0	0	0	0	0
280210 Estância/SE			2	3	2			1		2								
291072 Eunápolis/BA												1						
230430 Farias Brito/CE	1	0	0	0	0	0	0	0	0	0	1	0	0	0	0	0	0	0
291077 Feira da Mata/BA	0	0	0	0	0	1	0	0	0	0	0	1	0	0	2	0	0	0
291080 Feira de Santana/BA																		
260550 Ferreiros/PE																		
220380 Flores do Piauí/PI	0	0	0	0	0	0	0	0	0	0	0	0	0	0	0	0	0	0
291100 Floresta Azul/BA	0	0	0	0	0	0	0	0	0	0	0	0	0	0	0	0	0	0
260570 Floresta/PE																		
220390 Floriano/PI	0	2	0	0	0	0	0	0	0	1	0	0	0	0	0	0	0	0
230435 Forquilha/CE	0	0	0	0	0	0	0	0	0	0	0	0	0	0	0	0	0	0
230440 Fortaleza/CE	0	0	3	0	0	6	0	0	0	0	0	1	0	0	0	0	0	0
220415 Francisco Macedo/PI	0	0	0	0	0	1	0	0	0	0	1	0	0	0	0	0	0	0
240400 Frutuoso Gomes/RN						1				1		1						
230460 General Sampaio/CE				1												1		
291130 Gentio do Ouro/BA						1												
291150 Gongogi/BA	0	0	0	0	0	0	0	0	0	0	0	0	0	0	0	0	0	0
230490 Groaíras/CE																		
291165 Guajeru/BA	0	0	0	0	0	0	0	0	0	0	0	1	0	0	0	0	0	0
291170 Guanambi/BA																		
210500 Humberto de Campos/MA																		
291240 Ibipêba/BA	1	0	0	0	0	0	0	0	0	3	0	0	1	0	0	0	0	0
291330 Ichu/BA	0	0	1	0	0	0	0	0	0	0	0	0	0	0	0	0	0	0
230540 Icó/CE	0	0	0	0	0	0	0	0	0	0	0	0	0	0	0	0	0	0
270310 Igaci/AL											2	2	4					
291350 Iguaí/BA			1	0			0			0				8		0		
291360 Ilhéus/BA	0	0	0	0	0	2	0	0	0	0	0	0	0	0	0	1	0	0
210530 Imperatriz/MA	0	0	0	0	0	0	0	0	0	0	0	0	0	0	0	0	0	0
230560 Independência/CE				4	0	0												
260710 Ingazeira/PE											1							
291370 Inhambupe/BA	1	0	0	0	3	0	0	0	1	0	0	0	0	0	0	0	0	0
230570 Ipaumirim/CE																		
291400 Ipirá/BA																		
240480 Ipueira/RN	0	0	0	0	0	1	0	0	0	1	0	0	0	0	2	0	0	0
291440 Iraquara/BA	0	0	0	0	0	2	0	0	0	0	0	0	0	5	0	0	0	0
291450 Irarã/BA			1		2										1			

**TABELA Co04a - INFORMAÇÕES SOBRE VEÍCULOS DE AGENTES PÚBLICOS
NA COLETA DE RESÍDUOS SÓLIDOS DOMICILIARES E PÚBLICOS**

ANO DE
REFERÊNCIA
2010

Município	Quantidade de veículos de agentes públicos, por idade, em anos																	
	Caminhão compactador			Cam. bascul. carroceria ou baú			Caminhões poliguindaste			Trator agrícola com reboque			Tração animal			Embarcações		
	Até 5	6 a 10	Mais de 10	Até 5	6 a 10	Mais de 10	Até 5	6 a 10	Mais de 10	Até 5	6 a 10	Mais de 10	Até 5	6 a 10	Mais de 10	Até 5	6 a 10	Mais de 10
	unidade	unidade	unidade	unidade	unidade	unidade	unidade	unidade	unidade	unidade	unidade	unidade	unidade	unidade	unidade	unidade	unidade	unidade
Código Nome/UF	Co054	Co055	Co056	Co063	Co064	Co065	Co072	Co073	Co074	Co081	Co082	Co083	Co090	Co091	Co092	Co155	Co156	Co157
Região Nordeste																		
230610 Irauçuba/CE						1												
291460 Irecê/BA	1	1	0	0	6	0	0	0	0	0	0	0	0	0	0	0	0	0
280290 Itabaiana/SE	4			3	4								5					
280310 Itabi/SE														5				
291480 Itabuna/BA	0	0	0	0	0	1	0	0	0	0	0	0	0	0	0	0	0	0
291490 Itacaré/BA	0	0	0	0	0	0	0	0	0	0	0	0	0	0	0	0	0	0
230620 Itaipava/CE	0	0	0	0	0	1	0	0	0	0	0	1	0	0	0	0	0	0
240485 Itajá/RN	1	0	0	1	0	0	0	0	0	2	0	0	0	0	0	0	0	0
291550 Itajuípe/BA	0	0	0	0	0	0	0	0	0	0	0	0	0	0	0	0	0	0
291680 Itarantim/BA	0	0	0	0	0	0	0	0	0	0	0	0	0	0	0	0	0	0
210542 Itinga do Maranhão/MA																		
291690 Itiruçu/BA						2												
291733 Iuiú/BA	0	0	0	0	0	3	0	0	0	0	0	0	0	0	0	0	0	0
260790 Jaboatão dos Guararapes/PE	0	0	0	0	0	0	0	0	0	0	0	0	0	0	0	0	0	0
291750 Jacobina/BA	0	0	0	2	0	0	0	0	0	1	0	0	0	0	0	0	0	0
291760 Jaguaquara/BA	0	0	0	0	0	15	0	0	0	0	0	0	0	0	0	0	0	0
230690 Jaguaribe/CE												1						
291790 Jandaíra/BA					1			2			3			3				
230720 Jati/CE	0	0	0	0	2	0	0	0	0	0	0	0	0	0	0	0	0	0
260805 Jatobá/PE	0	0	0	0	2	0	0	0	0	0	0	0	0	0	0	0	0	0
291800 Jequié/BA																		
230725 Jijoca de Jericoacoara/CE	2			3														
250750 João Pessoa/PB				2	2		2		1									
230730 Juazeiro do Norte/CE	2	0	0	0	2	0	0		0	1	0	0	0	0	0	0	0	0
291840 Juazeiro/BA	0	0	1	0	0	0	0	0	1	0	0	2	0	0	0	0	0	0
291845 Jucuruçu/BA	0	0	0	0	0	1	0	0	0	0	0	2	0	0	2	0	0	0
240610 Jucurutu/RN	0	0	0	0	0	1	0	0	0	1	1	0	0	0	0	0	0	0
220552 Júlio Borges/PI				1						1			1					
291855 Jussari/BA						1						1						
291860 Jussiape/BA	0	0	0	0	0	1	0	0	0	0	0	0	0	0	0	0	0	0
291870 Lafaiete Coutinho/BA	0	0	0	0	3	0	0	0	0	0	1	0	0	0	0	0	0	0
280350 Lagarto/SE					1	1												
240620 Lagoa d'Anta/RN	0	0	0	0	0	1	0	0	0	0	0	2	0	0	0	0	0	0
210592 Lagoa do Mato/MA	0	0	0	0	0	1	0	0	0	0	0	0	0	0	0	0	0	0
260860 Lagoa do Ouro/PE								2			4							
260875 Lagoa Grande/PE	0	0	0			2	0	0	0	0	0	1	0	0	0	0	0	0
250830 Lagoa Seca/PB						3												
291880 Laje/BA	0	0	0	0	4	0	0	0	0	0	0	0	0	0	0	0	0	0
291900 Lajedinho/BA					1													

**TABELA Co04a - INFORMAÇÕES SOBRE VEÍCULOS DE AGENTES PÚBLICOS
NA COLETA DE RESÍDUOS SÓLIDOS DOMICILIARES E PÚBLICOS**

ANO DE
REFERÊNCIA
2010

Município		Quantidade de veículos de agentes públicos, por idade, em anos																		
		Caminhão compactador			Cam. bascul. carroceria ou baú			Caminhões poliguindaste			Trator agrícola com reboque			Tração animal			Embarcações			
		Até 5	6 a 10	Mais de 10	Até 5	6 a 10	Mais de 10	Até 5	6 a 10	Mais de 10	Até 5	6 a 10	Mais de 10	Até 5	6 a 10	Mais de 10	Até 5	6 a 10	Mais de 10	
Código	Nome/UF	unidade	unidade	unidade	unidade	unidade	unidade	unidade	unidade	unidade	unidade	unidade	unidade	unidade	unidade	unidade	unidade	unidade	unidade	
Região Nordeste		Co054	Co055	Co056	Co063	Co064	Co065	Co072	Co073	Co074	Co081	Co082	Co083	Co090	Co091	Co092	Co155	Co156	Co157	
291905	Lajedo do Tabocal/BA	0	0	0	0	0	2	0	0	0	0	0	0	0	0	0	0	0	0	
260880	Lajedo/PE	0	0	0	1	0	4	0	0	0	0	0	2	0	0	0	0	0	0	
250840	Lastro/PB												1							
291920	Lauro de Freitas/BA	0	0	0	0	1	0	0	0	0	0	0	0	0	0	0	0	0	0	
291930	Lençóis/BA				1										0					
230760	Limoeiro do Norte/CE	0	0	2	0	0	0	0	0	0	0	0	1	0	0	0	0	0	0	
291950	Livramento de Nossa Senhora/BA	0	1	0	0	0	2	0	0	0	0	0	0	0	2	0	0	0	0	
250850	Livramento/PB												1							
291955	Luis Eduardo Magalhães/BA	0	0	0	0	0	12	0	0	0	0	0	0	0	0	0	0	0	0	
280370	Macambira/SE	0	0	0	0	0	0	0	0	0	1	0	0	0	0	0	0	0	0	
270430	Maceió/AL			2			1			1			1							
291992	Madre de Deus/BA																			
250870	Mãe d'Água/PB	0	0	0				0	0	0	0	0	1	0	2	0	0	0	0	
291995	Maetinga/BA	1	0	0	1	0	0	0	0	0	0	0	0	0	0	0	0	0	0	
292000	Maiquinique/BA					2														
292010	Mairi/BA	0	0	0	0	0	0	0	0	0	0	0	0	0	0	0	0	0	0	
292030	Malhada de Pedras/BA	0	0	0	1	0	0	0	0	0	0	0	1	0	0	0	0	0	0	
280390	Malhador/SE						2						2							
220590	Manoel Emídio/PI	0	0	0	1	0	0	0	0	0	1	0	0	0	0	0	0	0	0	
292040	Manoel Vitorino/BA	0	0	0	0	0	1	0	0	0	0	0	0	0	0	0	0	0	1	
230765	Maracanau/CE	0	0	0	0	0	0	0	0	0	0	0	0	0	0	0	0	0	0	
292060	Maragogipe/BA						1													
230770	Maranguape/CE	0	0	0	0	0	1	0	0	0	0	0	0	0	0	0	0	0	0	
270460	Maravilha/AL	0	0	0	0	0	0	0	0	0	0	0	0	0	0	0	0	0	0	
292080	Marcionílio Souza/BA	0	0	0	0	2	0	0	0	0	0	0	0	0	0	0	0	0	0	
240740	Martins/RN	0	0	0	0	0	0	0	0	0	2	0	0	0	0	0	0	0	0	
292090	Mascote/BA																			
250920	Massaranduba/PB						1													
292100	Mata de São João/BA																			
210663	Matões do Norte/MA	0	0	0	0	0	0	0	0	0	0	0	0	0	0	0	0	0	0	
230820	Meruoca/CE																			
260930	Mirandiba/PE			1									1							
292145	Mirante/BA	1	0	0	0	0	0	0	0	0	0	0	0	0	0	0	0	0	0	
250960	Monte Horebe/PB																			
250970	Monteiro/PB	0	0	0	0	1	0	0	0	0	1	0	0	0	0	0	0	0	0	
230870	Morada Nova/CE																			
260940	Moreno/PE	1					2						2							
220667	Morro do Chapéu do Piauí/PI																			
240800	Mossoró/RN	0	0	0	0	0	0	0	1	0	0	0	2	0	0	0	0	0	0	

**TABELA Co04a - INFORMAÇÕES SOBRE VEÍCULOS DE AGENTES PÚBLICOS
NA COLETA DE RESÍDUOS SÓLIDOS DOMICILIARES E PÚBLICOS**
**ANO DE
REFERÊNCIA
2010**

Município	Quantidade de veículos de agentes públicos, por idade, em anos																	
	Caminhão compactador			Cam. bascul. carroceria ou baú			Caminhões poliguindaste			Trator agrícola com reboque			Tração animal			Embarcações		
	Até 5	6 a 10	Mais de 10	Até 5	6 a 10	Mais de 10	Até 5	6 a 10	Mais de 10	Até 5	6 a 10	Mais de 10	Até 5	6 a 10	Mais de 10	Até 5	6 a 10	Mais de 10
	unidade	unidade	unidade	unidade	unidade	unidade	unidade	unidade	unidade	unidade	unidade	unidade	unidade	unidade	unidade	unidade	unidade	unidade
Código Nome/UF	Co054	Co055	Co056	Co063	Co064	Co065	Co072	Co073	Co074	Co081	Co082	Co083	Co090	Co091	Co092	Co155	Co156	Co157
Região Nordeste																		
292190 Mucugê/BA	0	0	0	1	1	1	0	0	0	0	0	1	0	0	0	0	0	0
292210 Mundo Novo/BA																		
292220 Muniz Ferreira/BA	0	0	0	0	0	0	0	0	0	0	0	0	0	0	0	0	0	0
240810 Natal/RN	0	0	0	0	0	0	0	0	1	0	0	0	0	0	0	0	0	0
260950 Nazaré da Mata/PE			1			2						2						
251000 Nazarezinho/PB																		
240820 Nisia Floresta/RN	0	0	0	0	6	2	0	0	0	0	0	2	0	0	0	0	0	0
292265 Nordestina/BA	0	0	0		1	0	0	0	0	0	0	0	0	0	0	0	0	0
280480 Nossa Senhora do Socorro/SE																		
210725 Nova Colinas/MA				0	0	1				0	1	0						
240830 Nova Cruz/RN	0	0	0	0	1	2	0	0	3	2	0	3	0	0	0	0	0	0
230920 Nova Olinda/CE	0	0	0	0	0	0	0	0	0	0	1	0	0	0	0	0	0	0
251030 Nova Palmeira/PB	0	0	0	0	0	1	0	0	0	0	0	1	0	0	0	0	0	0
292285 Nova Redenção/BA						5												
230945 Ocara/CE	0	0	0	0	0	0	0	0	0	0	0	1	0	0	0	0	0	0
260960 Olinda/PE	0	0	0	0	0	0	0	0	0	0	0	0	0	0	0	0	0	0
292320 Oliveira dos Brejinhos/BA	1	0	0	0	1	2	0	0	0	0	0	0	0	0	0	0	0	0
270610 Ouro Branco/AL	0	0	0	0	0	0	0	0	0	1	0	2	0	0	0	0	0	0
240850 Ouro Branco/RN	0	0	0	0	0	0	0	0	0	1	1	0	0	0	0	0	0	0
230970 Pacatuba/CE			2															
280490 Pacatuba/SE																		
231000 Palhano/CE	0	0	0	0	0	0	0	0	0	0	0	0			0	0	0	0
231030 Parambu/CE	0	0	0	0	0	0	0	0	0	0	0	0	0	0	0	0	0	0
220770 Parnaíba/PI	0	0	0	0	0	0	0	0	0	0	0	0	0	0	0	0	0	0
240325 Pamamirim/RN												3						
251080 Patos/PB	4	0	0	0	0	2	0	0	0	0	0	0	0	0	0	0	0	0
261060 Paudalho/PE			1															
292400 Paulo Afonso/BA	4			1	3							1						
210810 Paulo Ramos/MA	0	0	0	0	0	0	0	0	0	0	0	0	0	0	0	0	0	0
292405 Pé de Serra/BA	0	0	0	1	1	1	0	0	0	1	1	1	1	1	1	0	0	0
251110 Pedra Lavrada/PB						1												
280500 Pedra Mole/SE										1	1							
251120 Pedras de Fogo/PB					2	2						1						
270670 Penedo/AL				2	3													
261090 Pesqueira/PE	0	0	1	0	0	2	0	0	0	0	0	0	0	0	0	0	0	0
220800 Picos/PI	2	2	0	0	5	2	0	0	0	0	0	0	0	0	0	0	0	0
251140 Picuí/PB												3						
251160 Pilões/PB	0			0			0			1			0			0		
292450 Pindai/BA	0	0	0			2						0			0			0

**TABELA Co04a - INFORMAÇÕES SOBRE VEÍCULOS DE AGENTES PÚBLICOS
NA COLETA DE RESÍDUOS SÓLIDOS DOMICILIARES E PÚBLICOS**

 ANO DE
REFERÊNCIA
2010

Município	Quantidade de veículos de agentes públicos, por idade, em anos																	
	Caminhão compactador			Cam. bascul. carroceria ou baú			Caminhões poliguindaste			Trator agrícola com reboque			Tração animal			Embarcações		
	Até 5	6 a 10	Mais de 10	Até 5	6 a 10	Mais de 10	Até 5	6 a 10	Mais de 10	Até 5	6 a 10	Mais de 10	Até 5	6 a 10	Mais de 10	Até 5	6 a 10	Mais de 10
	unidade	unidade	unidade	unidade	unidade	unidade	unidade	unidade	unidade	unidade	unidade	unidade	unidade	unidade	unidade	unidade	unidade	unidade
Código Nome/UF	Co054	Co055	Co056	Co063	Co064	Co065	Co072	Co073	Co074	Co081	Co082	Co083	Co090	Co091	Co092	Co155	Co156	Co157
Região Nordeste																		
270700 Pindoba/AL	0	0	0	0	0	1	0	0	0	0	0	1	0	0	0	0	0	0
231085 Pindoretama/CE			1									1						
210860 Pinheiro/MA	0	0	0	0	0	8	0	2	0	0	0	0	0	0	0	0	0	0
210870 Pio XII/MA	0	0	0	2	2	1	0	0	0	1	0	0	0	0	0	0	0	0
231090 Piquet Carneiro/CE												1		1				
280530 Pirambu/SE		2			1							1						
251200 Pocinhos/PB	0	0	0	0	0	4	0	0	0	0	0	1	0	0	0	0	0	0
251203 Poço Dantas/PB	0	0	1	0	0	0	0	0	0	0	0	0	0	0	0	0	0	0
251207 Poço de José de Moura/PB						1												
280540 Poço Redondo/SE																		
280550 Poço Verde/SE	0	0	0	0	0	0	0	0	0	0	0	0	0	0	0	0	0	0
292520 Pojuca/BA	0	3	0	0	0	0	0	0	0	0	1	0	0	0	0	0	0	0
251210 Pombal/PB			2			1						1	0	0	0	0	0	0
241020 Portalegre/RN	0	0	0	1	1	0	0	0	0	0	1	0	0	0	0	0	0	0
280560 Porto da Folha/SE																		
241025 Porto do Mangue/RN																		
292560 Presidente Dutra/BA	0	0	0	0	0	0	0	0	0	0	1	2	0	0	0	0	0	0
292570 Presidente Jânio Quadros/BA												1						
241030 Presidente Juscelino/RN																		
261140 Primavera/PE						4						1						
280570 Propriá/SE	0	0	0	1	0	0	0	0	0	0	2	0	0	0	0	0	0	0
292590 Quijingue/BA																		
251260 Quixabá/PB	0	0	0	0	0	1	0	0	0	0	0		0	0	0	0	0	0
261153 Quixaba/PE																		
292593 Quixabeira/BA						3						6						
231135 Quixelô/CE	0	0	1	0	0	0	0	0	0	0	0	1	0	0	0	0	0	0
292595 Rafael Jambeiro/BA	0	0	0	0	0	0	0	0	0	0	0	0	0	0	0	0	0	0
261160 Recife/PE	0	0	0	0	0	12	1	0	3	0	0	0	0	0	0	0	0	0
261170 Riacho das Almas/PE	0	0	0	0	0	0	0	0	0	0	0	0	0	0	0	0	0	0
292690 Rio do Pires/BA	0	0	0	0	0	2	0	0	0	0	0	0	0	0	0	0	0	0
261190 Rio Formoso/PE	1				1													
270770 Rio Largo/AL																		
292700 Rio Real/BA	0	0	0	0	0	0	0	0	0	0	0	0	0	0	0	0	0	0
241100 Rodolfo Fernandes/RN																		
231180 Russas/CE			2									1						
251300 Salgadinho/PB																		
292740 Salvador/BA	0	0	1	0	0	0	0	0	0	0	0	0	0	0	0	0	0	0
292750 Santa Bárbara/BA	0	0	0	5	0	0	0	0	0	0	0	0	2	0	0	0	0	0
292760 Santa Brígida/BA																		

TABELA Co04a - INFORMAÇÕES SOBRE VEÍCULOS DE AGENTES PÚBLICOS
NA COLETA DE RESÍDUOS SÓLIDOS DOMICILIARES E PÚBLICOS

ANO DE
REFERÊNCIA
2010

Município		Quantidade de veículos de agentes públicos, por idade, em anos																	
		Caminhão compactador			Cam. bascul. carroceria ou baú			Caminhões poliguindaste			Trator agrícola com reboque			Tração animal			Embarcações		
		Até 5	6 a 10	Mais de 10	Até 5	6 a 10	Mais de 10	Até 5	6 a 10	Mais de 10	Até 5	6 a 10	Mais de 10	Até 5	6 a 10	Mais de 10	Até 5	6 a 10	Mais de 10
Código	Nome/UF	unidade	unidade	unidade	unidade	unidade	unidade	unidade	unidade	unidade	unidade	unidade	unidade	unidade	unidade	unidade	unidade	unidade	unidade
Região Nordeste		Co054	Co055	Co056	Co063	Co064	Co065	Co072	Co073	Co074	Co081	Co082	Co083	Co090	Co091	Co092	Co155	Co156	Co157
292780	Santa Cruz da Vitória/BA																		
292790	Santa Inês/BA	1	0	0	0	0	2	0	0	0	0	0	0	0	0	0	0	0	0
251340	Santa Luzia/PB	0	0	0	0	0	1	0	0	0	1	0	0	0	0	0	0	0	0
292810	Santa Maria da Vitória/BA		2			10	4												
261270	Santa Maria do Cambuçá/PE																		
292840	Santa Rita de Cássia/BA	0	0	0	0	6	0	0	0	0	0	1	0	0	0	0	0	0	0
231210	Santana do Cariri/CE	0	0	0	0	0	0	0	0	0	0	0	1	0	0	0	0	0	0
270800	Santana do Ipanema/AL	0	2			1													
241142	Santana do Seridó/RN	0	0	0	0	0	1	0	0	0	0	1	0	0	0	0	0	0	0
251360	Santana dos Garrotes/PB	0	0	0	0	0	0	0	0	0	0	0	0	0	0	0	0	0	0
251365	Santarém/PB					1					1			2					
292870	Santo Antônio de Jesus/BA																		
292880	Santo Estêvão/BA																		
292890	São Desidério/BA		1			2												1	
220960	São Félix do Piauí/PI										1								
220965	São Francisco de Assis do Piauí/PI					1													
251398	São Francisco/PB	1	0	0	0	0	0	0	0	0	1	0	0	0	0	0	0	0	0
241200	São Gonçalo do Amarante/RN	0	0	0	0	0	0	0	0	0	0	0	0	0	0	0	0	0	0
292930	São Gonçalo dos Campos/BA																		
220985	São João da Canabrava/PI											1							
211107	São João do Soter/MA					1													
241220	São José de Mipibu/RN						1					2							
221005	São José do Divino/PI	0	0	0	0	0	0	0	0	0	0	0	0	0	0	0	0	0	0
221020	São José do Piauí/PI																		
251445	São José dos Ramos/PB	0	0	0	0	0	1	0	0	0	0	0	0	0	0	0	0	0	0
261370	São Lourenço da Mata/PE																		
211130	São Luís/MA																		
251490	São Mamede/PB	0	0	0	0	0	1	0	0	0	0	1	2	0	0	0	0	0	0
292940	São Miguel das Matas/BA	0	0	0	0	0	1	0	0	0	0	0	0	0	0	0	0	0	0
251500	São Miguel de Taipu/PB					1							1						
280700	São Miguel do Aleixo/SE											1							
270860	São Miguel dos Campos/AL	0	3	0	0	6	0	0	0	0	0	2	0	0	0	0	0	0	0
241270	São Pedro/RN																		
211160	São Raimundo das Mangabeiras/MA	0	0	0	0	0	0	0	0	0	0	0	0	0	0	0	0	0	0
251510	São Sebastião de Lagoa de Roça/PB	1				2													
270890	Satuba/AL		1				2												
211172	Satubinha/MA	0	0	0	0	0	0	0	0	0	1	1	0	0	0	0	0	0	0
241340	Serra Negra do Norte/RN																		
293040	Serra Preta/BA					2							1		3				

**TABELA Co04a - INFORMAÇÕES SOBRE VEÍCULOS DE AGENTES PÚBLICOS
NA COLETA DE RESÍDUOS SÓLIDOS DOMICILIARES E PÚBLICOS**

ANO DE
REFERÊNCIA
2010

Município	Quantidade de veículos de agentes públicos, por idade, em anos																	
	Caminhão compactador			Cam. bascul. carroceria ou baú			Caminhões poliguindaste			Trator agrícola com reboque			Tração animal			Embarcações		
	Até 5	6 a 10	Mais de 10	Até 5	6 a 10	Mais de 10	Até 5	6 a 10	Mais de 10	Até 5	6 a 10	Mais de 10	Até 5	6 a 10	Mais de 10	Até 5	6 a 10	Mais de 10
	unidade	unidade	unidade	unidade	unidade	unidade	unidade	unidade	unidade	unidade	unidade	unidade	unidade	unidade	unidade	unidade	unidade	unidade
Código Nome/UF	Co054	Co055	Co056	Co063	Co064	Co065	Co072	Co073	Co074	Co081	Co082	Co083	Co090	Co091	Co092	Co155	Co156	Co157
Região Nordeste																		
261390 Serra Talhada/PE				2														
241350 Serrinha/RN	0	0	0	0	1	0	0	0	0	0	0	1	0	0	0	0	0	0
293060 Serrolândia/BA	0	0	0	0	0	1	0	0	0	0	0	0	0	1	0	0	0	0
280710 Simão Dias/SE	0	0	0	3		1	0	0	0	0	2	0	0	0	0	0	0	0
261420 Sirinhaém/PE																		
293076 Sítio do Quinto/BA	0	0	3	0	0	0	0	0	0	0	0	0	0	0	0	0	0	0
231290 Sobral/CE	4	5	2	0	1	1	0	1	1	0	0	0	0	0	0	0	0	0
251620 Sousa/PB						1												
293080 Souto Soares/BA	0	0	1	0	0	2	0	0	0	0	0	1	0	0	0	0	0	0
261460 Tabira/PE	0	1	0	3	2	0	0	0	0	0	1	2	0	0	0	0	0	0
261470 Tacaimbó/PE																		
293130 Tapiramutá/BA	0	0	0	0	1	0	0	0	0	2	1	0	0	0	0	0	0	0
270910 Taquarana/AL	0	0	0	0	0	2	0	0	0	0	0	1	0	0	0	0	0	0
261500 Taquaritinga do Norte/PE	1	0	0	0	3	0	0	0	0	0	2	0	0	1	0	0	0	0
251660 Tavares/PB	0	0	0	0	0	0	0	0	0	0	0	0	0	0	0	0	0	0
241415 Tenente Laurentino Cruz/RN					1						2							
293150 Teofilândia/BA		1		2										1				
221100 Teresina/PI																		
261530 Timbaúba/PE				1			1											
211220 Timon/MA																		
261550 Tracunhaém/PE																		
231350 Traini/CE	0	0	0	0	0	0	0	0	0	0	0	0	1	0	0	0	0	0
293240 Uibai/BA	1	0	0	5	0	0	0	0	0	1	0	0	0	0	0	0	0	0
251690 Uiraúna/PB	0	0	0	0	0	2	0	0	0	1	1	0	0	0	0	0	0	0
231375 Umirim/CE																		
293250 Una/BA	0	0	0	0	0	0	0	0	0	0	0	0	0	0	0	0	0	0
241460 Upanema/RN	1									1		2						
293270 Uruçuca/BA			1			2												
293280 Utinga/BA												3						
231395 Varjota/CE																		
251710 Várzea/PB						1				1								
241470 Várzea/RN				1							2							
293317 Varzedo/BA																		
241480 Vera Cruz/RN					1	2												
261620 Vertentes/PE	1					3					2	1						
231410 Viçosa do Ceará/CE	1		1					4										
270940 Viçosa/AL	0	0	0	0	1	3			1	0	0	0	0	0	0	0	0	0
251720 Vieirópolis/PB																		
293330 Vitória da Conquista/BA	1	0	0	0	1	0	0	0	0	0	4	0	0	0	0	0	0	0

TABELA Co04a - INFORMAÇÕES SOBRE VEÍCULOS DE AGENTES PÚBLICOS
NA COLETA DE RESÍDUOS SÓLIDOS DOMICILIARES E PÚBLICOS

ANO DE
REFERÊNCIA
2010

Município		Quantidade de veículos de agentes públicos, por idade, em anos																				
		Caminhão compactador			Cam. bascul. carroceria ou baú			Caminhões poliguindaste			Trator agrícola com reboque			Tração animal			Embarcações					
		Até 5	6 a 10	Mais de 10	Até 5	6 a 10	Mais de 10	Até 5	6 a 10	Mais de 10	Até 5	6 a 10	Mais de 10	Até 5	6 a 10	Mais de 10	Até 5	6 a 10	Mais de 10			
		unidade	unidade	unidade	unidade	unidade	unidade	unidade	unidade	unidade	unidade	unidade	unidade	unidade	unidade	unidade	unidade	unidade	unidade			
Código	Nome/UF																					
Região Nordeste		Co054	Co055	Co056	Co063	Co064	Co065	Co072	Co073	Co074	Co081	Co082	Co083	Co090	Co091	Co092	Co155	Co156	Co157			
261640	Vitória de Santo Antão/PE																					
211300	Vitorino Freire/MA				1			4			1											
221170	Wall Ferraz/PI	0	0	0	0	0	0	0	0	0	2	0	0	0	0	0	0	0	0	0		
293345	Wanderley/BA	0	0	0	0	1	0	0	0	0	0	0	1	0	0	0	0	0	0	0		
293350	Wenceslau Guimarães/BA	2																				

TABELA Co04b

INFORMAÇÕES SOBRE VEÍCULOS DE AGENTES PRIVADOS
NA COLETA DE RESÍDUOS SÓLIDOS DOMICILIARES E PÚBLICOS

**TABELA Co04b - INFORMAÇÕES SOBRE VEÍCULOS DE AGENTES PRIVADOS
NA COLETA DE RESÍDUOS SÓLIDOS DOMICILIARES E PÚBLICOS**

ANO DE
REFERÊNCIA
2010

Município	Quantidade de veículos dos agentes privados, por idade, em anos																	
	Caminhão compactador			Cam. bascul. carroceria ou baú			Caminhões poliguindaste			Trator agrícola com reboque			Tração animal			Embarcações		
	Até 5	6 a 10	Mais de 10	Até 5	6 a 10	Mais de 10	Até 5	6 a 10	Mais de 10	Até 5	6 a 10	Mais de 10	Até 5	6 a 10	Mais de 10	Até 5	6 a 10	Mais de 10
	unidade	unidade	unidade	unidade	unidade	unidade	unidade	unidade	unidade	unidade	unidade	unidade	unidade	unidade	unidade	unidade	unidade	unidade
Código Nome/UF	Co057	Co058	Co059	Co066	Co067	Co068	Co075	Co076	Co077	Co084	Co085	Co086	Co093	Co094	Co095	Co158	Co159	Co160
Região Nordeste																		
220005 Acauã/PI	0	0	0	0	0	0	0	0	0	0	0	0	0	0	0	0	0	0
290035 Adustina/BA																		
260030 Agrestina/PE	1			3						2								
250010 Água Branca/PB																		
220020 Água Branca/PI	0	0	0	0	0	2	0	0	0	0	0	0	0	0	0	0	0	0
290070 Alagoinhas/BA	8			7										45				
210020 Alcântara/MA																		
230060 Altaneira/CE	0	0	0	1	0	0	0	0	0	0	0	0	0	0	0	0	0	0
260080 Altinho/PE																		
210043 Alto Alegre do Maranhão/MA																		
220045 Alvorada do Gurguéia/PI	0	0	0	0	0	1	0	0	0	0	0	0	0	0	0	0	0	0
290100 Amargosa/BA	0	0	0	0	0	0	0	0	0	0	0	0	0	0	0	0	0	0
290110 Amélia Rodrigues/BA			1			3												
290135 Andorinha/BA	0	0	1	0	0	2	0	0	0	0	0	0	0	0	0	0	0	0
290170 Antônio Cardoso/BA																		
240090 Antônio Martins/RN	0	0	0	0	0	0	0	0	0	0	0	0	0	0	0	0	0	0
250077 Aparecida/PB																		
290190 Aporá/BA																		
290195 Apuarema/BA	0	0	0	0	0	0	0	0	0	0	0	0	0	0	0	0	0	0
280030 Aracaju/SE	28	0	0	3	4	41	3	0	0	1	0	0	0	6	0	0	0	0
290205 Araças/BA																		
290210 Araci/BA						11												
260105 Araçoiaba/PE	1			1														
290220 Aramari/BA																		
270030 Arapiraca/AL	0	0	0	0	6	0	0	1	0	0	0	0	0	2	0	0	0	0
230140 Aratuba/CE	0	0	0	0	0	1	0	0	0	0	0	0	0	0	0	0	0	0
290230 Aratuípe/BA	0	0	0	0	1	0	0	0	0	0	0	0	0	0	0	0	0	0
250110 Areia/PB	0	0	0	0	0	0	0	0	0	0	0	0	0	0	0	0	0	0
250120 Areial/PB					1													
220105 Assunção do Piauí/PI	0	0	0	0	0	0	0	0	0	0	3	0	0	0	0	0	0	0
230170 Aurora/CE					4													
210120 Bacabal/MA																		
210125 Bacabeira/MA	0	0	0	0	1	0	0	0	0	0	0	0	0	0	0	0	0	0
290265 Banaê/BA				3														
230190 Barbalha/CE	1	0	0	0	0	4	0	0	0	0	0	0	0	0	0	0	0	0
250170 Barra de São Miguel/PB																		
290290 Barra do Choça/BA	1								1									
290270 Barra/BA		2	1															
290323 Barro Alto/BA	0	0	0	0	0	0	0	0	0	0	0	0	0	0	0	0	0	0

**TABELA Co04b - INFORMAÇÕES SOBRE VEÍCULOS DE AGENTES PRIVADOS
NA COLETA DE RESÍDUOS SÓLIDOS DOMICILIARES E PÚBLICOS**

ANO DE
REFERÊNCIA
2010

Município	Quantidade de veículos dos agentes privados, por idade, em anos																	
	Caminhão compactador			Cam. bascul. carroceria ou baú			Caminhões poliguindaste			Trator agrícola com reboque			Tração animal			Embarcações		
	Até 5	6 a 10	Mais de 10	Até 5	6 a 10	Mais de 10	Até 5	6 a 10	Mais de 10	Até 5	6 a 10	Mais de 10	Até 5	6 a 10	Mais de 10	Até 5	6 a 10	Mais de 10
	unidade	unidade	unidade	unidade	unidade	unidade	unidade	unidade	unidade	unidade	unidade	unidade	unidade	unidade	unidade	unidade	unidade	unidade
Código Nome/UF	Co057	Co058	Co059	Co066	Co067	Co068	Co075	Co076	Co077	Co084	Co085	Co086	Co093	Co094	Co095	Co158	Co159	Co160
Região Nordeste																		
290327 Barrocas/BA																		
230205 Barroquinha/CE	0	0	0	0	0	4	0	0	0	0		0	0	0	0	0	0	0
230220 Beberibe/CE	0	0	0	0	6	1	0	0	0	1	0	0	0	0	0	0	0	0
220155 Bela Vista do Piauí/PI						2												
260170 Belo Jardim/PE	1	0	0	2	0	0	0	0	0	0	0	0	0	0	0	0	0	0
250205 Bernardino Batista/PB																		
260180 Betânia/PE																		
220177 Boa Hora/PI					2									7				
230240 Boa Viagem/CE					1	5												
290395 Bom Jesus da Serra/BA	0	0	0	0	1	3	0	0	0	0	0	0	0	0	0	0	0	0
240170 Bom Jesus/RN						2												
250230 Bom Sucesso/PB	0		0	0	0	0	0	0	0	0	0	0	0	0	0	0	0	0
290400 Boninal/BA						3												
250240 Bonito de Santa Fé/PB	0	0	0	0	0	0	0	0	0	0	0	0	0	0	0	0	0	0
230250 Brejo Santo/CE	0	0	0	0	0	0	0	0	0	0	0	0	0	0	0	0	0	0
290450 Brotas de Macaúbas/BA	0	0	0	0	0	0	0	0	0	0	0	0	0	0	0	0	0	0
290460 Brumado/BA	0	4	0	0	1	0	0	1	0	0	0	0	0	0	0	0	0	0
210230 Buriti Bravo/MA	0	0	0	0	0	0	0	0	0	0	0	0	0	0	0	0	0	0
250310 Cabaceiras/PB																		
220205 Cabeceiras do Piauí/PI				1														
250320 Cabedelo/PB	3			2	6													
260290 Cabo de Santo Agostinho/PE	13	1	0	0	2	0	0	0	0	0	0	0	0	0	0	0	0	0
260300 Cabrobó/PE																		
290515 Caetanópolis/BA		1																
240200 Caicó/RN	0	0	0	0	0	0	0	0	0	0	0	0	0	0	0	0	0	0
290540 Cairu/BA	0	0	0	1	0	0	0	0	0	4	0	0	0	0	0	0	0	0
220207 Cajazeiras do Piauí/PI																		
290570 Camaçari/BA	12			7			0			1			0			0		
260350 Camocim de São Félix/PE					1													
230260 Camocim/CE					4	3												
250400 Campina Grande/PB	1	8	0	0	0	11	1	0	1	0	0	0	0	0	0	0	0	0
220210 Campinas do Piauí/PI																		
270140 Campo Alegre/AL	0	0	0	0	0	0	0	0	0	0	0	0	0	0	0	0	0	0
290600 Campo Formoso/BA		2	1			3												
220220 Campo Maior/PI						8												
230270 Campos Sales/CE	0	0	0	1	2	2	1	0	0	0	0	0	0	0	0	0	0	0
260360 Camutanga/PE																		
290660 Candiba/BA	0	0	0															
240220 Canguaretama/RN																		

TABELA Co04b - INFORMAÇÕES SOBRE VEÍCULOS DE AGENTES PRIVADOS
NA COLETA DE RESÍDUOS SÓLIDOS DOMICILIARES E PÚBLICOS

ANO DE
REFERÊNCIA
2010

Município		Quantidade de veículos dos agentes privados, por idade, em anos																	
		Caminhão compactador			Cam. bascul. carroceria ou baú			Caminhões poliguindaste			Trator agrícola com reboque			Tração animal			Embarcações		
		Até 5	6 a 10	Mais de 10	Até 5	6 a 10	Mais de 10	Até 5	6 a 10	Mais de 10	Até 5	6 a 10	Mais de 10	Até 5	6 a 10	Mais de 10	Até 5	6 a 10	Mais de 10
Código	Nome/UF	unidade	unidade	unidade	unidade	unidade	unidade	unidade	unidade	unidade	unidade	unidade	unidade	unidade	unidade	unidade	unidade	unidade	unidade
Região Nordeste		Co057	Co058	Co059	Co066	Co067	Co068	Co075	Co076	Co077	Co084	Co085	Co086	Co093	Co094	Co095	Co158	Co159	Co160
280120	Canindé de São Francisco/SE																		
220230	Canto do Buriti/PI				0	0	0												
290685	Capela do Alto Alegre/BA	1																	
270170	Capela/AL	0	0	0	0	3	0	0	0	0	0	0	0	0	0	0	0	0	0
290690	Caravelas/BA	0	2	0	0	3	0	0	0	0	0	0	0	0	0	0	0	0	0
290700	Cardeal da Silva/BA					5	1					1							
290710	Carinhanha/BA	0	2	0	0	0	1	0	0	0	0	0	1	0	0	11	0	0	0
230320	Caririaçu/CE	0	0	0	0	2	0	0	0	0	0	0	0	0	0	0	0	0	0
230330	Cariús/CE	0	0	0	0	7	0	0	0	0	0	0	0	0	0	0	0	0	0
260390	Carnaíba/PE																		
240240	Carnaúba dos Dantas/RN	0	0	0	0	0	0	0	0	0	0	0	0	0	0	0	0	0	0
250410	Carrapateira/PB	0	0	0	0	0	0	0	0	0	0	0	0	0	0	0	0	0	0
290730	Castro Alves/BA						3												
290750	Catu/BA	4	0	0	2	0	0	0	0	0	0	0	0	0	0	0	0	0	0
230370	Caucaia/CE	5	0	0	0	27	0	0	0	0	0	1	0	0	0	0	0	0	0
210300	Caxias/MA						25						6						
220265	Caxingó/PI																		
240270	Cerro Corá/RN																		
230395	Chorozinho/CE	0	0	0	0	0	5	0	0	0	0	0	0	0	0	0	0	0	0
290770	Chorrochó/BA	0			3			0			0		0			0			
290790	Cipó/BA						5												
210330	Codó/MA						19									20			
210350	Colinas/MA	0	0	0	0	0	0	0	0	0	0	0	0	0	0	0	0	0	0
290820	Conceição da Feira/BA		1			1													
250460	Conde/PB	0	0	0	0	8	0	0	0	0	0	0	0	0	0	0	0	0	0
250470	Congo/PB																		
290910	Coribe/BA	1	0	0	0	3	0	0	0	0	0	0	0	1	0	0	0	0	0
290920	Coronel João Sá/BA																		
220290	Corrente/PI																		
290930	Correntina/BA																		
270230	Coruripe/AL																		
290940	Cotegipe/BA				0	0	1												
290950	Cravolândia/BA	0	0	0		1	0	0	0	0	0	0	0	0	0	0	0	0	0
230423	Croatá/CE	0	0	0	2	0	5	0	0	0	0	0	0	0	0	0	0	0	0
230425	Cruz/CE	0	0	0	0	0	4	0	0	0	0	0	1	0	4	0	0	0	0
240300	Cruzeta/RN	0	0	0	0	0	0	0	0	0	0	0	0	0	0	0	0	0	0
290990	Curaçá/BA	0	0	0		0	0	0	0	0	0	0	0	0	0	0	0	0	0
240310	Currais Novos/RN	3	0	0	1	0	0	0	0	0	0	0	0	0	0	0	0	0	0
291005	Dias d'Ávila/BA	4	0	0	0	13	0	0	0	0	0	0	0	0	0	0	0	0	0

**TABELA Co04b - INFORMAÇÕES SOBRE VEÍCULOS DE AGENTES PRIVADOS
NA COLETA DE RESÍDUOS SÓLIDOS DOMICILIARES E PÚBLICOS**

ANO DE
REFERÊNCIA
2010

Município	Quantidade de veículos dos agentes privados, por idade, em anos																	
	Caminhão compactador			Cam. bascul. carroceria ou baú			Caminhões poliguindaste			Trator agrícola com reboque			Tração animal			Embarcações		
	Até 5	6 a 10	Mais de 10	Até 5	6 a 10	Mais de 10	Até 5	6 a 10	Mais de 10	Até 5	6 a 10	Mais de 10	Até 5	6 a 10	Mais de 10	Até 5	6 a 10	Mais de 10
	unidade	unidade	unidade	unidade	unidade	unidade	unidade	unidade	unidade	unidade	unidade	unidade	unidade	unidade	unidade	unidade	unidade	unidade
Código Nome/UF	Co057	Co058	Co059	Co066	Co067	Co068	Co075	Co076	Co077	Co084	Co085	Co086	Co093	Co094	Co095	Co158	Co159	Co160
Região Nordeste																		
260515 Dormentes/PE	0	0	0	0	0	0	0	0	0	0	0	0	0	0	0	0	0	0
210390 Duque Bacelar/MA																		
291050 Entre Rios/BA	0	2	0	0	9	0	0	0	0	0	0	0	0	2	0	0	0	0
280210 Estância/SE	2																	
291072 Eunápolis/BA	5					10												
230430 Farias Brito/CE	0	0	0	0	2	0	0	0	0	0	0	0	0	1	0	0	0	0
291077 Feira da Mata/BA	0	0	0	0	0	0	0	0	0	0	0	0	0	0	0	0	0	0
291080 Feira de Santana/BA	16			8			2									1		
260550 Ferreiros/PE																		
220380 Flores do Piauí/PI	0	0	0	2	0	0	0	0	0	0	0	0	0		0	0	0	0
291100 Floresta Azul/BA	0	0	0	0	0	1	0	0	0	0	0	0	0	0	0	0	0	0
260570 Floresta/PE			1			1			0			0			0			0
220390 Floriano/PI	0	0	0	0	0	4	0	0	0	0	0	0	0	0	0	0	0	0
230435 Forquilha/CE	0	0	0	0	0	3	0	0	0	0	0	2	0	2	0	0	0	0
230440 Fortaleza/CE	60	40	0	0	49	194	0	0	0	0	0	2	0	0	0	1	0	0
220415 Francisco Macedo/PI	0	0	0	0	0	0	0	0	0	0	0	0	0	0	0	0	0	0
240400 Frutuoso Gomes/RN																		
230460 General Sampaio/CE																		
291130 Gentio do Ouro/BA																		
291150 Gongogi/BA	0	0	0	0	0	1	0	0	0	0	0	0	0	0	0	0	0	0
230490 Groaíras/CE	1					1												
291165 Guajeru/BA	0	0	0	0	0	0	0	0	0	0	0	0	0	0	0	0	0	0
291170 Guanambi/BA		3			7			0			1			0			0	
210500 Humberto de Campos/MA					1						1							
291240 Ibipêba/BA	0	0	0	0	0	0	0	0	0	0	0	0	0	0	0	0	0	0
291330 Ichu/BA	0	0	0	0	0	0	0	0	0	0	0	0	0	0	0	0	0	0
230540 Icó/CE	0	0	0	4	4	0	0	0	0	0	0	0	0	0	0	0	0	0
270310 Igaci/AL					2	2												
291350 Iguaí/BA																		
291360 Ilhéus/BA	0	12	0	1	0	0	0	1	0	0	0	0	0	0	0	0	0	0
210530 Imperatriz/MA	7	1	0	0	10	0	0	0	0	0	0	0	0	0	0	0	0	0
230560 Independência/CE				0	0	0												
260710 Ingazeira/PE																		
291370 Inhambupe/BA	0	0	0	0	0	0	0	0	0	0	0	0	0	0	0	0	0	0
230570 Ipaumirim/CE																		
291400 Ipirá/BA			1			2												
240480 Ipueira/RN	0	0	0	0	0	0	0	0	0	0	0	0	0	0	0	0	0	0
291440 Iraquara/BA	0	0	0	0	0	0	0	0	0	0	0	0	0	0	0	0	0	0
291450 Irará/BA																		

**TABELA Co04b - INFORMAÇÕES SOBRE VEÍCULOS DE AGENTES PRIVADOS
NA COLETA DE RESÍDUOS SÓLIDOS DOMICILIARES E PÚBLICOS**

 ANO DE
REFERÊNCIA
2010

Município	Quantidade de veículos dos agentes privados, por idade, em anos																	
	Caminhão compactador			Cam. bascul. carroceria ou baú			Caminhões poliguindaste			Trator agrícola com reboque			Tração animal			Embarcações		
	Até 5	6 a 10	Mais de 10	Até 5	6 a 10	Mais de 10	Até 5	6 a 10	Mais de 10	Até 5	6 a 10	Mais de 10	Até 5	6 a 10	Mais de 10	Até 5	6 a 10	Mais de 10
Código Nome/UF	unidade	unidade	unidade	unidade	unidade	unidade	unidade	unidade	unidade	unidade	unidade	unidade	unidade	unidade	unidade	unidade	unidade	unidade
Região Nordeste	Co057	Co058	Co059	Co066	Co067	Co068	Co075	Co076	Co077	Co084	Co085	Co086	Co093	Co094	Co095	Co158	Co159	Co160
230610 Irauçuba/CE	1	1	4															
291460 Irecê/BA	0	0	0	0	0	0	0	0	0	0	0	0	0	0	0	0	0	0
280290 Itabaiana/SE													4					
280310 Itabi/SE																		
291480 Itabuna/BA	5	0	0	4	0	0	0	0	0	0	0	0	0	0	0	0	0	0
291490 Itacaré/BA	0	1	0	0	0	2	0	0	0	0	0	0	0	0	30	0	0	0
230620 Itaipava/CE	0	0	0	0	0	0	0	0	0	0	0	0	0	0	0	0	0	0
240485 Itajá/RN	0	0	0	0	0	1	0	0	0	0	0	0	0	0	0	0	0	0
291550 Itajuípe/BA	0	0	0	1	5	0	0	0	0	0	0	0	0	0	0	0	0	0
291680 Itarantim/BA	0	2	0	0	2	0	0	0	0	0	1	0	0	2	0	0	0	0
210542 Itinga do Maranhão/MA																		
291690 Itiruçu/BA																		
291733 Iuiú/BA	0	0	0	0	0	0	0	0	0	0	0	0	0	0	0	0	0	0
260790 Jaboatão dos Guararapes/PE	0	19	0	0	36	0	0	4	0	0	0	0	0	0	0	0	0	0
291750 Jacobina/BA	2	0	0	5	0	0	0	0	0	0	0	0	0	0	0	0	0	0
291760 Jaguaquara/BA																		
230690 Jaguaribe/CE					5			1										
291790 Jandaira/BA																		
230720 Jati/CE	0	0	0	0	0	0	0	0	0	0	0	0	0	0	0	0	0	0
260805 Jatobá/PE	0	0	0	0	0	0	0	0	0	0	0	0	0	0	0	0	0	0
291800 Jequié/BA	10			4			1											
230725 Jijoca de Jericoacoara/CE	1																	
250750 João Pessoa/PB	28			25	22		2											
230730 Juazeiro do Norte/CE	6	0	0	0	6	0	0	0	0	0	0	0	0	0	0	0	0	0
291840 Juazeiro/BA	0	8	0	0	1	0	0	0	0	0	0	1	0	0	0	0	0	0
291845 Jucuruçu/BA	0	0	0	0	0	0	0	0	0	0	0	0	0	0	0	0	0	0
240610 Jucurutu/RN	0	0	0	0	0	0	0	0	0	0	0	0	0	0	0	0	0	0
220552 Júlio Borges/PI																		
291855 Jussari/BA																		
291860 Jussiape/BA	0	0	0	0	1	0	0	0	0	0	0	0	0	0	0	0	0	0
291870 Lafaete Coutinho/BA	0	0	0	0	0	0	0	0	0	0	0	0	0	0	0	0	0	0
280350 Lagarto/SE	4				3							1						
240620 Lagoa d'Anta/RN	0	0	0	0	0	0	0	0	0	0	0	0	0	0	0	0	0	0
210592 Lagoa do Mato/MA	0	0	0	0	0	0	0	0	0	0	0	0	0	0	0	0	0	0
260860 Lagoa do Ouro/PE																		
260875 Lagoa Grande/PE																		
250830 Lagoa Seca/PB		1																
291880 Laje/BA	0	0	0	0	0	0	0	0	0	0	0	0	0	0	0	0	0	0
291900 Lajedinho/BA																		

**TABELA Co04b - INFORMAÇÕES SOBRE VEÍCULOS DE AGENTES PRIVADOS
NA COLETA DE RESÍDUOS SÓLIDOS DOMICILIARES E PÚBLICOS**

 ANO DE
REFERÊNCIA
2010

Município	Quantidade de veículos dos agentes privados, por idade, em anos																	
	Caminhão compactador			Cam. bascul. carroceria ou baú			Caminhões poliguindaste			Trator agrícola com reboque			Tração animal			Embarcações		
	Até 5	6 a 10	Mais de 10	Até 5	6 a 10	Mais de 10	Até 5	6 a 10	Mais de 10	Até 5	6 a 10	Mais de 10	Até 5	6 a 10	Mais de 10	Até 5	6 a 10	Mais de 10
Código Nome/UF	unidade	unidade	unidade	unidade	unidade	unidade	unidade	unidade	unidade	unidade	unidade	unidade	unidade	unidade	unidade	unidade	unidade	unidade
Região Nordeste	Co057	Co058	Co059	Co066	Co067	Co068	Co075	Co076	Co077	Co084	Co085	Co086	Co093	Co094	Co095	Co158	Co159	Co160
291905 Lajedo do Tabocal/BA	0	0	0	0	0	0	0	0	0	0	0	0	0	0	0	0	0	0
260880 Lajedo/PE	0	0	0	0	0	0	0	0	0	0	0	0	0	0	0	0	0	0
250840 Lastro/PB						1												
291920 Lauro de Freitas/BA	0	1	5	0	3	0	0	0	0	0	0	0	0	0	0	0	0	0
291930 Lençóis/BA					0													
230760 Limoeiro do Norte/CE	0	0	0	0	0	6	0	0	0	0	0	0	0	0	0	0	0	0
291950 Livramento de Nossa Senhora/BA	1	0	0	0	0	0	0	0	0	0	0	0	0	0	0	0	0	0
250850 Livramento/PB																		
291955 Luis Eduardo Magalhães/BA	0	2	1	0	0	0	0	0	0	0	0	0	0	0	0	0	0	0
280370 Macambira/SE	0	0	0	0	0	0	0	0	0	0	0	0	0	0	0	0	0	0
270430 Maceió/AL	46			43			4		1									
291992 Madre de Deus/BA	3			1	3												2	
250870 Mãe d'Água/PB	0	0	0				0	0	0	0	0	0	0	0	0	0	0	0
291995 Maetinga/BA	0	0	0	0	0	0	0	0	0	0	0	0	0	0	0	0	0	0
292000 Maiquinique/BA																		
292010 Mairi/BA	0	0	0	2	0	0	0	0	0	0	0	0	1	0	0	0	0	0
292030 Malhada de Pedras/BA	0	0	0	0	0	0	0	0	0	0	0	0	0	0	0	0	0	0
280390 Malhador/SE																		
220590 Manoel Emídio/PI	0	0	0	0	0	0	0	0	0	0	0	0	0	0	0	0	0	0
292040 Manoel Vitorino/BA	0	0	0	0	4	0	0	0	0	0	0	0	0	0	0	0	4	0
230765 Maracanau/CE	3	5	0	0	2	22	0	2	0	0	0	0	0	0	0	0	0	0
292060 Maragogipe/BA	1				3				1			2						
230770 Maranguape/CE	0	0	0	10		0	0	0	0	0	0	0	0	0	0	0	0	0
270460 Maravilha/AL	0	0	0	0	0	4	0	0	0	0	0	0	1	0	0	0	0	0
292080 Marcionílio Souza/BA	0	0	0	0	0	0	0	0	0	0	0	0	0	0	0	0	0	
240740 Martins/RN	0	0	0	0	0	0	0	0	0	0	0	0	0	0	0	0	0	
292090 Mascote/BA					2													
250920 Massaranduba/PB					1													
292100 Mata de São João/BA																		
210663 Matões do Norte/MA	0	0	0	0	2	2	0	0	0	0	0	0	0	0	0	0	0	0
230820 Meruoca/CE					3													
260930 Mirandiba/PE																		
292145 Mirante/BA	0	0	0	0	0	0	0	0	0	0	0	0	0	0	0	0	0	0
250960 Monte Horebe/PB																		
250970 Monteiro/PB	3	0	0	4	0	0	0	0	0	0	0	0	0	0	0	0	0	0
230870 Morada Nova/CE																		
260940 Moreno/PE						5						3						
220667 Morro do Chapéu do Piauí/PI																		
240800 Mossoró/RN		0	0	0	0	0	0	0	0	0	0	0	0	0	0	0	0	0

TABELA Co04b - INFORMAÇÕES SOBRE VEÍCULOS DE AGENTES PRIVADOS
NA COLETA DE RESÍDUOS SÓLIDOS DOMICILIARES E PÚBLICOS

ANO DE
REFERÊNCIA
2010

Município		Quantidade de veículos dos agentes privados, por idade, em anos																	
		Caminhão compactador			Cam. bascul. carrocera ou baú			Caminhões poliguindaste			Trator agrícola com reboque			Tração animal			Embarcações		
		Até 5	6 a 10	Mais de 10	Até 5	6 a 10	Mais de 10	Até 5	6 a 10	Mais de 10	Até 5	6 a 10	Mais de 10	Até 5	6 a 10	Mais de 10	Até 5	6 a 10	Mais de 10
		unidade	unidade	unidade	unidade	unidade	unidade	unidade	unidade	unidade	unidade	unidade	unidade	unidade	unidade	unidade	unidade	unidade	unidade
Código	Nome/UF	Co057	Co058	Co059	Co066	Co067	Co068	Co075	Co076	Co077	Co084	Co085	Co086	Co093	Co094	Co095	Co158	Co159	Co160
Região Nordeste		Co057	Co058	Co059	Co066	Co067	Co068	Co075	Co076	Co077	Co084	Co085	Co086	Co093	Co094	Co095	Co158	Co159	Co160
292190	Mucugê/BA																		
292210	Mundo Novo/BA					2													
292220	Muniz Ferreira/BA	0	0	0	0	0	0	0	0	0	0	0	0	0	0	0	0	0	0
240810	Natal/RN	0	35	0	0	5	0	0	4	0	0			0	14	0	0	0	0
260950	Nazaré da Mata/PE																		
251000	Nazarezinho/PB																		
240820	Nisia Floresta/RN	0	0	0	0	0	0	0	0	0	0	0	0	0	0	0	0	0	0
292265	Nordestina/BA	0	0	0	0	5	0	0	0	0	0	0	0	0	0	0	0	0	0
280480	Nossa Senhora do Socorro/SE		6			0			1			0			30				
210725	Nova Colinas/MA																		
240830	Nova Cruz/RN	0	0	0	0	0	0	0	0	0	0	0	0	0	0	0	0	0	0
230920	Nova Olinda/CE	1	0	0	0	3	0	0	0	0	0	0	0	0	0	0	0	0	0
251030	Nova Palmeira/PB	0	0	0	0	0	0	0	0	0	0	0	0	0	0	0	0	0	0
292285	Nova Redenção/BA																		
230945	Ocara/CE	0	0	0	0	0	3	0	0	0	0	0	0	0	0	0	0	0	0
260960	Olinda/PE	6	16	0	0	18	0	0	2	0	0	0	0	0	0	0	0	0	0
292320	Oliveira dos Brejinhos/BA	0	0	0	0	0	2	0	0	0	0	0	0	0	0	0	0	0	0
270610	Ouro Branco/AL	0	0	0	0	0	1	0	0	0	0	0	0	5	0	0	0	0	0
240850	Ouro Branco/RN	0	0	0	0	0	1	0	0	0	0	0	0	0	0		0	0	0
230970	Pacatuba/CE						10							1					
280490	Pacatuba/SE					1													
231000	Palhano/CE	0	0	0	0	0	0	0	0	0	0	0	1	0	0	1	0	0	0
231030	Parambu/CE	0	1	0	0	1	0	0	0	0	0	2	0	0	0	0	0	0	0
220770	Parnaíba/PI	0	3	0	2	1	6	0	0	0	1	0	0	0	0	0	0	0	0
240325	Parnamirim/RN	14																	
251080	Patos/PB	0	0	0	0	0	0	0	0	0	0	0	0	0	0	0	0	0	0
261060	Paudalho/PE	1			1														
292400	Paulo Afonso/BA																		
210810	Paulo Ramos/MA	0	0	0	0	0	4	0	0	0	0	0	0	0	0	0	0	0	0
292405	Pé de Serra/BA	0	0	0	0	0	0	0	0	0	0	0	0	0	0	0	0	0	0
251110	Pedra Lavrada/PB																		
280500	Pedra Mole/SE																		
251120	Pedras de Fogo/PB																		
270670	Penedo/AL	3				1									3				
261090	Pesqueira/PE	1	0	0	0	0	0	0	0	0	0	0	0	0	0	0	0	0	0
220800	Picos/PI	0	0	0	0	0	0	0	0	0	0	0	0	0	0	0	0	0	0
251140	Picuí/PB			1			2												
251160	Pilões/PB																		
292450	Pindai/BA																		

**TABELA Co04b - INFORMAÇÕES SOBRE VEÍCULOS DE AGENTES PRIVADOS
NA COLETA DE RESÍDUOS SÓLIDOS DOMICILIARES E PÚBLICOS**

 ANO DE
REFERÊNCIA
2010

Município	Quantidade de veículos dos agentes privados, por idade, em anos																	
	Caminhão compactador			Cam. bascul. carroceria ou baú			Caminhões poliguindaste			Trator agrícola com reboque			Tração animal			Embarcações		
Código	Até 5	6 a 10	Mais de 10	Até 5	6 a 10	Mais de 10	Até 5	6 a 10	Mais de 10	Até 5	6 a 10	Mais de 10	Até 5	6 a 10	Mais de 10	Até 5	6 a 10	Mais de 10
Nome/UF	unidade	unidade	unidade	unidade	unidade	unidade	unidade	unidade	unidade	unidade	unidade	unidade	unidade	unidade	unidade	unidade	unidade	unidade
Região Nordeste	Co057	Co058	Co059	Co066	Co067	Co068	Co075	Co076	Co077	Co084	Co085	Co086	Co093	Co094	Co095	Co158	Co159	Co160
270700 Pindoba/AL	0	0	0	0	0	0	0	0	0	0	0	0	0	0	0	0	0	0
231085 Pindoretama/CE		1				4												
210860 Pinheiro/MA	0	0	0	0	0	0	0	0	0	0	0	0	0	0	0	0	0	0
210870 Pio XII/MA	0	0	0	3	4	2	0	0	0	2	0	0	0	0	0	0	0	0
231090 Piquet Carneiro/CE						3						1						
280530 Pirambu/SE																		
251200 Pocinhos/PB	0	0	0	0	0	0	0	0	0	0	0	0	0	0	0	0	0	0
251203 Poço Dantas/PB	0	0	0	0	0	0	0	0	0	0	0	0	0	0	0	0	0	0
251207 Poço de José de Moura/PB																		
280540 Poço Redondo/SE					5													
280550 Poço Verde/SE	0	0	0	5	1	1	0	0	0	0	0	0	2	0	0	0	0	0
292520 Pojuca/BA	0	0	0	0	10	0	0	0	0	0	0	0	0	0	0	0	0	0
251210 Pombal/PB						5							0	0	0	0	0	0
241020 Portalegre/RN	0	0	0	0	0	0	0	0	0	0	0	0	0	0	0	0	0	0
280560 Porto da Folha/SE				2						1			16					
241025 Porto do Mangue/RN					1	1												
292560 Presidente Dutra/BA	0	0	0	0	0	0	0	0	0	0	0	0	0	0	0	0	0	0
292570 Presidente Jânio Quadros/BA																		
241030 Presidente Juscelino/RN																		
261140 Primavera/PE																		
280570 Propriá/SE	0	0	0	0	0	2	0	0	0	0	0	0	0	0	0	0	0	0
292590 Quijingue/BA											2	2						
251260 Quixabá/PB	0	0	0	0	0	0	0	0	0	0	0	0	0	0	0	0	0	0
261153 Quixaba/PE																		
292593 Quixabeira/BA																		
231135 Quixelô/CE	0	0	0	0	0	0	0	0	0	0	0	0	0	0	0	0	0	0
292595 Rafael Jambeiro/BA	0	0	0	0	1	0	0	0	0	0	0	0	0	0	0	0	0	0
261160 Recife/PE	81	0	0	55	4	0	6	2	0	2	0	0	0	0	0	2	0	0
261170 Riacho das Almas/PE	0	0	1	0	0	1	0	0	0	0	0	0	0	0	0	0	0	0
292690 Rio do Pires/BA																		
261190 Rio Formoso/PE																		
270770 Rio Largo/AL	4			7			1			1								
292700 Rio Real/BA	0	1	0	0	0	4	0	0	1	0	0	0	0	0	0	0	0	0
241100 Rodolfo Fernandes/RN						1												
231180 Russas/CE						16												
251300 Salgadinho/PB																		
292740 Salvador/BA	90	1	0	54	20	35	4	3	0	0	3	0	0	0	0	2	0	0
292750 Santa Bárbara/BA	0	0	0	0	0	0	0	0	0	0	0	0	0	0	0	0	0	0
292760 Santa Brigida/BA																		

TABELA Co04b - INFORMAÇÕES SOBRE VEÍCULOS DE AGENTES PRIVADOS
NA COLETA DE RESÍDUOS SÓLIDOS DOMICILIARES E PÚBLICOS

ANO DE
REFERÊNCIA
2010

Município		Quantidade de veículos dos agentes privados, por idade, em anos																	
		Caminhão compactador			Cam. bascul. carroceria ou baú			Caminhões poliguindaste			Trator agrícola com reboque			Tração animal			Embarcações		
		Até 5	6 a 10	Mais de 10	Até 5	6 a 10	Mais de 10	Até 5	6 a 10	Mais de 10	Até 5	6 a 10	Mais de 10	Até 5	6 a 10	Mais de 10	Até 5	6 a 10	Mais de 10
		unidade	unidade	unidade	unidade	unidade	unidade	unidade	unidade	unidade	unidade	unidade	unidade	unidade	unidade	unidade	unidade	unidade	unidade
Código	Nome/UF	Co057	Co058	Co059	Co066	Co067	Co068	Co075	Co076	Co077	Co084	Co085	Co086	Co093	Co094	Co095	Co158	Co159	Co160
Região Nordeste		Co057	Co058	Co059	Co066	Co067	Co068	Co075	Co076	Co077	Co084	Co085	Co086	Co093	Co094	Co095	Co158	Co159	Co160
292780	Santa Cruz da Vitória/BA						2												
292790	Santa Inês/BA	0	0	0	0	0	0	0	0	0	0	0	0	0	0	0	0	0	0
251340	Santa Luzia/PB	1	0	0	1	0	0	0	0	0	0	0	0	0	0	0	0	0	0
292810	Santa Maria da Vitória/BA																		
261270	Santa Maria do Cambucá/PE						2												
292840	Santa Rita de Cássia/BA	0	0	0	0	0	0	0	0	0	0	0	0	0	0	0	0	0	0
231210	Santana do Cariri/CE	0	0	0	2	3	0	0	0	0	0	0	0	0	0	0	0	0	0
270800	Santana do Ipanema/AL																		
241142	Santana do Seridó/RN	0	0	0	0	0	0	0	0	0	0	0	0	0	0	0	0	0	0
251360	Santana dos Garrotes/PB	0	0	0	0	0	1	0	0	0	0	0	0	0	0	0	0	0	1
251365	Santarém/PB																		
292870	Santo Antônio de Jesus/BA	4				2													
292880	Santo Estêvão/BA																		
292890	São Desidério/BA																		
220960	São Félix do Piauí/PI																		
220965	São Francisco de Assis do Piauí/PI																		
251398	São Francisco/PB	0	0	0	0	0	0	0	0	0	0	0	0	0	0	0	0	0	0
241200	São Gonçalo do Amarante/RN	1	3	0	0	8	0	0	1	0	0	2	0	0	0	0	0	0	0
292930	São Gonçalo dos Campos/BA	2					2												
220985	São João da Canabrava/PI																		
211107	São João do Soter/MA																		
241220	São José de Mipibu/RN	1				6													
221005	São José do Divino/PI	0	0	0	0	0	1	0	0	0	0	0	0	0	0	0	0	0	0
221020	São José do Piauí/PI											3							
251445	São José dos Ramos/PB	0	0	0	0	0	0	0	0	0	0	0	0	0	0	0	0	0	0
261370	São Lourenço da Mata/PE	4			4														
211130	São Luís/MA	32			13			2											
251490	São Mamede/PB	0	0	0	0	0	0	0	0	0	0	0	0	0	0	0	0	0	0
292940	São Miguel das Matas/BA	0	0	0	1	0	0	0	0	0	0	0	0	0	0	0	0	0	0
251500	São Miguel de Taipu/PB																		
280700	São Miguel do Aleixo/SE																		
270860	São Miguel dos Campos/AL	0	0	0	0	0	0	0	0	0	0	0	0	0	0	0	0	0	0
241270	São Pedro/RN																		
211160	São Raimundo das Mangabeiras/MA	0	0	1	0	0	3	0	0	0	0	0	2	0	0	0	0	0	0
251510	São Sebastião de Lagoa de Roça/PB																		
270890	Satuba/AL																		
211172	Satubinha/MA	0	0	0	0	0	0	0	0	0	0	0	0	0	0	0	0	0	0
241340	Serra Negra do Norte/RN																		
293040	Serra Preta/BA																		

**TABELA Co04b - INFORMAÇÕES SOBRE VEÍCULOS DE AGENTES PRIVADOS
NA COLETA DE RESÍDUOS SÓLIDOS DOMICILIARES E PÚBLICOS**

 ANO DE
REFERÊNCIA
2010

Município	Quantidade de veículos dos agentes privados, por idade, em anos																	
	Caminhão compactador			Cam. bascul. carroceria ou baú			Caminhões poliguindaste			Trator agrícola com reboque			Tração animal			Embarcações		
	Até 5	6 a 10	Mais de 10	Até 5	6 a 10	Mais de 10	Até 5	6 a 10	Mais de 10	Até 5	6 a 10	Mais de 10	Até 5	6 a 10	Mais de 10	Até 5	6 a 10	Mais de 10
Código Nome/UF	unidade	unidade	unidade	unidade	unidade	unidade	unidade	unidade	unidade	unidade	unidade	unidade	unidade	unidade	unidade	unidade	unidade	unidade
Região Nordeste	Co057	Co058	Co059	Co066	Co067	Co068	Co075	Co076	Co077	Co084	Co085	Co086	Co093	Co094	Co095	Co158	Co159	Co160
261390 Serra Talhada/PE	2			1														
241350 Serrinha/RN	0	0	0	0	0	0	0	0	0	0	0	0	0	0	0	0	0	0
293060 Serrolândia/BA	0		0	0	0	0	0	0	0	0	0	0	0	0	0	0	0	0
280710 Simão Dias/SE	0	0	0	0	0	1	0	0	0	0	1	0	0	0	0	0	0	0
261420 Sirinhaém/PE		3			2			0			3			0			0	
293076 Sítio do Quinto/BA	0	0	0	0	0	0	0	0	0	0	0	0	0	0	0	0	0	0
231290 Sobral/CE	0	0	0	0	4	8	0	0	0	0	0	0	6	12	7	0	0	0
251620 Sousa/PB	2	1		1	1													
293080 Souto Soares/BA	0	0	0	0	0	0	0	0	0	0	0	0	0	0	0	0	0	0
261460 Tabira/PE	0	1	0	0	1	0	0	0	0	0	0	0	0	0	0	0	0	0
261470 Tacaimbó/PE	1																	
293130 Tapiramutã/BA	0	0	0	0	0	0	0	0	0	0	0	0	0	0	0	0	0	0
270910 Taquarana/AL	0	0	0	0	0	0	0	0	0	0	0	0	0	0	0	0	0	0
261500 Taquaritinga do Norte/PE	0	0	0	0	0	0	0	0	0	0	0	0	0	0	0	0	0	0
251660 Tavares/PB	0	0	0	0	0	0	0	0	0	0	0	0	0	0	0	0	0	0
241415 Tenente Laurentino Cruz/RN																		
293150 Teofilândia/BA																		
221100 Teresina/PI	26				75													
261530 Timbaúba/PE	2			4														
211220 Timon/MA		6				5		1				1						
261550 Tracunhaém/PE																		
231350 Traini/CE	0	0	0	0	0	11	0	0	0	0	0	0	0	0	0	0	0	0
293240 Uibaí/BA	0	0	0	0	0	0	0	0	0	0	0	0	0	0	0	0	0	0
251690 Uiraúna/PB	1	0	0	0	0	0	0	0	0	0	0	0	0	0	0	0	0	0
231375 Umirim/CE				6														
293250 Una/BA	1	0	0	2	0	0	0	0	0	0	0	0	0	0	0	0	0	0
241460 Upanema/RN					2													
293270 Uruçuca/BA																		
293280 Utinga/BA	1			1														
231395 Varjota/CE					4	4												
251710 Várzea/PB																		
241470 Várzea/RN																		
293317 Varzedo/BA						1												
241480 Vera Cruz/RN																		
261620 Vertentes/PE																		
231410 Viçosa do Ceará/CE				1			1			1								
270940 Viçosa/AL	0	0	0	0	0	0	0	0	0	0	0	0	0	0	0	0	0	0
251720 Vieirópolis/PB																		
293330 Vitória da Conquista/BA	9	0	0	0	0	8	0	0	0	0	0	0	0	55	0	0	0	0

TABELA Co04b - INFORMAÇÕES SOBRE VEÍCULOS DE AGENTES PRIVADOS
NA COLETA DE RESÍDUOS SÓLIDOS DOMICILIARES E PÚBLICOS

ANO DE
REFERÊNCIA
2010

Município		Quantidade de veículos dos agentes privados, por idade, em anos																	
		Caminhão compactador			Cam. bascul. carroceria ou baú			Caminhões poliguindaste			Trator agrícola com reboque			Tração animal			Embarcações		
		Até 5	6 a 10	Mais de 10	Até 5	6 a 10	Mais de 10	Até 5	6 a 10	Mais de 10	Até 5	6 a 10	Mais de 10	Até 5	6 a 10	Mais de 10	Até 5	6 a 10	Mais de 10
Código	Nome/UF	unidade	unidade	unidade	unidade	unidade	unidade	unidade	unidade	unidade	unidade	unidade	unidade	unidade	unidade	unidade	unidade	unidade	unidade
Região Nordeste		Co057	Co058	Co059	Co066	Co067	Co068	Co075	Co076	Co077	Co084	Co085	Co086	Co093	Co094	Co095	Co158	Co159	Co160
261640	Vitória de Santo Antão/PE	5			1	3													
211300	Vitorino Freire/MA																		
221170	Wall Ferraz/PI	0	0	0	0	0	0	0	0	0	0	0	0	0	0	0	0	0	0
293345	Wanderley/BA	1	0	0	0	0	0	0	0	0	0	0	0	0	0	0	0	0	0
293350	Wenceslau Guimarães/BA																		

TABELA Cs01
INFORMAÇÕES SOBRE COLETA SELETIVA DE RESÍDUOS SÓLIDOS

TABELA Cs01 - INFORMAÇÕES SOBRE COLETA SELETIVA DE RESÍDUOS SÓLIDOS

ANO DE REFERÊNCIA
2010

Município		Existência de coleta seletiva	Quantidade recolhida (exceto matéria orgânica)					Forma de Execução															
			Total	Prefeitura ou SLU	Empresas contradas	Catadores c/ apoio Pref.	Outros	Porta a porta em dias específicos					Postos de entrega voluntária					Outra forma					
								Pref. ou contrat.	Catad. com Apoio	Catad. sem Apoio	Emp. ramo sucateamento	Outro Executor	Pref. ou contrat.	Catad. com Apoio	Catad. sem Apoio	Emp. ramo sucateamento	Outro Executor	Pref. ou contrat.	Catad. com Apoio	Catad. sem Apoio	Emp. ramo sucateamento	Outro Executor	
Código	Nome/UF		t	t	t	t	t	Cs027	CS042	Cs045	Cs028	Cs030	Cs031	Cs043	Cs046	Cs032	Cs034	Cs035	Cs044	Cs047	Cs036	Cs038	
Região Nordeste			Cs001	Cs026	Cs023	Cs024	Cs048	Cs025	Cs027	CS042	Cs045	Cs028	Cs030	Cs031	Cs043	Cs046	Cs032	Cs034	Cs035	Cs044	Cs047	Cs036	Cs038
220005	Acauã/PI	Não							Não	Não	Não	Não	Não	Não	Não	Não	Não	Não	Não	Não	Não	Não	
290035	Adustina/BA	Não							Não	Não	Não	Não	Não	Não	Não	Não	Não	Não	Não	Não	Não	Não	
260030	Agrestina/PE	Não							Não	Não	Não	Não	Não	Não	Não	Não	Não	Não	Não	Não	Não	Não	
250010	Água Branca/PB	Não							Não	Não	Não	Não	Não	Não	Não	Não	Não	Não	Não	Não	Não	Não	
220020	Água Branca/PI	Não							Não	Não	Não	Não	Não	Não	Não	Não	Não	Não	Não	Não	Não	Não	
290070	Alagoinhas/BA	Sim				0			Não	Não	Sim	Não	Não	Não	Não	Não	Não	Não	Não	Não	Não	Não	
210020	Alcântara/MA	Não							Não	Não	Não	Não	Não	Não	Não	Não	Não	Não	Não	Não	Não	Não	
230060	Altaneira/CE	Não							Não	Não	Não	Não	Não	Não	Não	Não	Não	Não	Não	Não	Não	Não	
260080	Altinho/PE								Não	Não	Não	Não	Não	Não	Não	Não	Não	Não	Não	Não	Não	Não	
210043	Alto Alegre do Maranhão/MA	Não							Não	Não	Não	Não	Não	Não	Não	Não	Não	Não	Não	Não	Não	Não	
220045	Alvorada do Gurguéia/PI	Não							Não	Não	Não	Não	Não	Não	Não	Não	Não	Não	Não	Não	Não	Não	
290100	Amargosa/BA	Não							Não	Não	Não	Não	Não	Não	Não	Não	Não	Não	Não	Não	Não	Não	
290110	Amélia Rodrigues/BA	Não							Não	Não	Não	Não	Não	Não	Não	Não	Não	Não	Não	Não	Não	Não	
290135	Andorinha/BA	Não							Não	Não	Não	Não	Não	Não	Não	Não	Não	Não	Não	Não	Não	Não	
290170	Antônio Cardoso/BA	Não							Não	Não	Não	Não	Não	Não	Não	Não	Não	Não	Não	Não	Não	Não	
240090	Antônio Martins/RN	Não							Não	Não	Não	Não	Não	Não	Não	Não	Não	Não	Não	Não	Não	Não	
250077	Aparecida/PB	Não							Não	Não	Não	Não	Não	Não	Não	Não	Não	Não	Não	Não	Não	Não	
290190	Aporá/BA	Não							Não	Não	Não	Não	Não	Não	Não	Não	Não	Não	Não	Não	Não	Não	
290195	Apuarema/BA	Não							Não	Não	Não	Não	Não	Não	Não	Não	Não	Não	Não	Não	Não	Não	
280030	Aracaju/SE	Sim	1.435	1.435	0	0	0		Não	Sim	Não	Não	Não	Não	Não	Não	Não	Não	Não	Não	Não	Não	
290205	Araças/BA	Não							Não	Não	Não	Não	Não	Não	Não	Não	Não	Não	Não	Não	Não	Não	
290210	Araci/BA	Não							Não	Não	Não	Não	Não	Não	Não	Não	Não	Não	Não	Não	Não	Não	
260105	Araçoiaba/PE	Não							Não	Não	Não	Não	Não	Não	Não	Não	Não	Não	Não	Não	Não	Não	
290220	Aramari/BA	Não							Não	Não	Não	Não	Não	Não	Não	Não	Não	Não	Não	Não	Não	Não	
270030	Arapiraca/AL	Não							Não	Não	Não	Não	Não	Não	Não	Não	Não	Não	Não	Não	Não	Não	
230140	Aratuba/CE	Não							Não	Não	Não	Não	Não	Não	Não	Não	Não	Não	Não	Não	Não	Não	
290230	Aratuípe/BA	Não							Não	Não	Não	Não	Não	Não	Não	Não	Não	Não	Não	Não	Não	Não	
250110	Areia/PB	Não							Não	Não	Não	Não	Não	Não	Não	Não	Não	Não	Não	Não	Não	Não	
250120	Areial/PB	Não							Não	Não	Não	Não	Não	Não	Não	Não	Não	Não	Não	Não	Não	Não	
220105	Assunção do Piauí/PI	Não							Não	Não	Não	Não	Não	Não	Não	Não	Não	Não	Não	Não	Não	Não	
230170	Aurora/CE	Não							Não	Não	Não	Não	Não	Não	Não	Não	Não	Não	Não	Não	Não	Não	
210120	Bacabal/MA	Sim	638	638	0	0	0		Sim	Não	Não	Não	Não	Não	Não	Não	Não	Não	Não	Não	Não	Não	
210125	Bacabeira/MA	Não							Não	Não	Não	Não	Não	Não	Não	Não	Não	Não	Não	Não	Não	Não	
290265	Banzaê/BA	Não							Não	Não	Não	Não	Não	Não	Não	Não	Não	Não	Não	Não	Não	Não	
230190	Barbalha/CE	Não							Não	Não	Não	Não	Não	Não	Não	Não	Não	Não	Não	Não	Não	Não	
250170	Barra de São Miguel/PB								Não	Não	Não	Não	Não	Não	Não	Não	Não	Não	Não	Não	Não	Não	
290290	Barra do Choça/BA	Sim	126	0	0	126	0		Não	Sim	Não	Não	Não	Não	Não	Não	Não	Não	Não	Não	Não	Não	
290270	Barra/BA	Não							Não	Não	Não	Não	Não	Não	Não	Não	Não	Não	Não	Não	Não	Não	
290323	Barro Alto/BA	Não							Não	Não	Não	Não	Não	Não	Não	Não	Não	Não	Não	Não	Não	Não	

TABELA Cs01 - INFORMAÇÕES SOBRE COLETA SELETIVA DE RESÍDUOS SÓLIDOS

ANO DE
REFERÊNCIA
2010

Município		Existência de coleta seletiva	Quantidade recolhida (exceto matéria orgânica)					Forma de Execução														
			Total	Prefeitura ou SLU	Empresas contradas	Catadores c/ apoio Pref.	Outros	Porta a porta em dias específicos					Postos de entrega voluntária					Outra forma				
Código	Nome/UF							Pref. ou contrat.	Catad. com Apoio	Catad. sem Apoio	Emp. ramo sucat.	Outro Executor	Pref. ou contrat.	Catad. com Apoio	Catad. sem Apoio	Emp. ramo sucat.	Outro Executor	Pref. ou contrat.	Catad. com Apoio	Catad. sem Apoio	Emp. ramo sucat.	Outro Executor
			t	t	t	t	t	Cs027	CS042	Cs045	Cs028	Cs030	Cs031	Cs043	Cs046	Cs032	Cs034	Cs035	Cs044	Cs047	Cs036	Cs038
Região Nordeste			Cs001	Cs026	Cs023	Cs024	Cs048	Cs025														
290327	Barrocas/BA	Não							Não	Não	Não	Não	Não	Não	Não	Não	Não	Não	Não	Não	Não	Não
230205	Barroquinha/CE	Sim	1.058	0	0	1.058	0		Não	Não	Não	Não	Não	Não	Não	Não	Sim	Não	Não	Não	Não	Sim
230220	Beberibe/CE	Não							Não	Não	Não	Não	Não	Não	Não	Não	Não	Não	Não	Não	Não	Não
220155	Bela Vista do Piauí/PI	Não							Não	Não	Não	Não	Não	Não	Não	Não	Não	Não	Não	Não	Não	Não
260170	Belo Jardim/PE	Sim	0	0	0	0	0		Não	Não	Não	Não	Não	Não	Não	Não	Não	Não	Não	Não	Não	Não
250205	Bernardino Batista/PB	Sim							Não	Não	Não	Não	Não	Não	Não	Não	Não	Não	Não	Não	Não	Não
260180	Betânia/PE	Não							Não	Não	Não	Não	Não	Não	Não	Não	Não	Não	Não	Não	Não	Não
220177	Boa Hora/PI								Não	Não	Não	Não	Não	Não	Não	Não	Não	Não	Não	Não	Não	Não
230240	Boa Viagem/CE	Não							Não	Não	Não	Não	Não	Não	Não	Não	Não	Não	Não	Não	Não	Não
290395	Bom Jesus da Serra/BA	Não							Não	Não	Não	Não	Não	Não	Não	Não	Não	Não	Não	Não	Não	Não
240170	Bom Jesus/RN	Não							Não	Não	Não	Não	Não	Não	Não	Não	Não	Não	Não	Não	Não	Não
250230	Bom Sucesso/PB	Não							Não	Não	Não	Não	Não	Não	Não	Não	Não	Não	Não	Não	Não	Não
290400	Boninal/BA	Não							Não	Não	Não	Não	Não	Não	Não	Não	Não	Não	Não	Não	Não	Não
250240	Bonito de Santa Fé/PB	Não							Não	Não	Não	Não	Não	Não	Não	Não	Não	Não	Não	Não	Não	Não
230250	Brejo Santo/CE	Não							Não	Não	Não	Não	Não	Não	Não	Não	Não	Não	Não	Não	Não	Não
290450	Brotas de Macaúbas/BA	Não							Não	Não	Não	Não	Não	Não	Não	Não	Não	Não	Não	Não	Não	Não
290460	Brumado/BA	Sim	3.702	0	3.702	0	0		Não	Não	Não	Não	Não	Não	Não	Não	Não	Não	Não	Não	Não	Não
210230	Buriti Bravo/MA	Não							Não	Não	Não	Não	Não	Não	Não	Não	Não	Não	Não	Não	Não	Não
250310	Cabaceiras/PB	Não							Não	Não	Não	Não	Não	Não	Não	Não	Não	Não	Não	Não	Não	Não
220205	Cabeceiras do Piauí/PI	Não							Não	Não	Não	Não	Não	Não	Não	Não	Não	Não	Não	Não	Não	Não
250320	Cabedelo/PB	Não							Não	Não	Não	Não	Não	Não	Não	Não	Não	Não	Não	Não	Não	Não
260290	Cabo de Santo Agostinho/PE	Não							Não	Não	Não	Não	Não	Não	Não	Não	Não	Não	Não	Não	Não	Não
260300	Cabrobó/PE								Não	Não	Não	Não	Não	Não	Não	Não	Não	Não	Não	Não	Não	Não
290515	Caetanópolis/BA	Não							Não	Não	Não	Não	Não	Não	Não	Não	Não	Não	Não	Não	Não	Não
240200	Caicó/RN	Não							Não	Não	Não	Não	Não	Não	Não	Não	Não	Não	Não	Não	Não	Não
290540	Cairu/BA	Não							Não	Não	Não	Não	Não	Não	Não	Não	Não	Não	Não	Não	Não	Não
220207	Cajazeiras do Piauí/PI	Não							Não	Não	Não	Não	Não	Não	Não	Não	Não	Não	Não	Não	Não	Não
290570	Camaçari/BA	Sim	418	0	0	418	0		Não	Não	Não	Não	Não	Sim	Não	Não	Não	Não	Não	Não	Não	Não
260350	Camocim de São Félix/PE	Não							Não	Não	Não	Não	Não	Não	Não	Não	Não	Não	Não	Não	Não	Não
230260	Camocim/CE	Não							Não	Não	Não	Não	Não	Não	Não	Não	Não	Não	Não	Não	Não	Não
250400	Campina Grande/PB	Não							Não	Não	Não	Não	Não	Não	Não	Não	Não	Não	Não	Não	Não	Não
220210	Campinas do Piauí/PI	Não							Não	Não	Não	Não	Não	Não	Não	Não	Não	Não	Não	Não	Não	Não
270140	Campo Alegre/AL	Não							Não	Não	Não	Não	Não	Não	Não	Não	Não	Não	Não	Não	Não	Não
290600	Campo Formoso/BA	Não							Não	Não	Não	Não	Não	Não	Não	Não	Não	Não	Não	Não	Não	Não
220220	Campo Maior/PI	Não							Não	Não	Não	Não	Não	Não	Não	Não	Não	Não	Não	Não	Não	Não
230270	Campos Sales/CE	Não							Não	Não	Não	Não	Não	Não	Não	Não	Não	Não	Não	Não	Não	Não
260360	Camutanga/PE	Não							Não	Não	Não	Não	Não	Não	Não	Não	Não	Não	Não	Não	Não	Não
290660	Candiba/BA	Não							Não	Não	Não	Não	Não	Não	Não	Não	Não	Não	Não	Não	Não	Não
240220	Canguaretama/RN	Não							Não	Não	Não	Não	Não	Não	Não	Não	Não	Não	Não	Não	Não	Não

TABELA Cs01 - INFORMAÇÕES SOBRE COLETA SELETIVA DE RESÍDUOS SÓLIDOS

ANO DE REFERÊNCIA
2010

Município		Existência de coleta seletiva	Quantidade recolhida (exceto matéria orgânica)					Forma de Execução															
			Total	Prefeitura ou SLU	Empresas contradas	Catadores c/ apoio Pref.	Outros	Porta a porta em dias específicos					Postos de entrega voluntária					Outra forma					
								Pref. ou contrat.	Catad. com Apoio	Catad. sem Apoio	Emp. ramo sucut.	Outro Executor	Pref. ou contrat.	Catad. com Apoio	Catad. sem Apoio	Emp. ramo sucut.	Outro Executor	Pref. ou contrat.	Catad. com Apoio	Catad. sem Apoio	Emp. ramo sucut.	Outro Executor	
Código	Nome/UF		t	t	t	t	t	Cs027	CS042	Cs045	Cs028	Cs030	Cs031	Cs043	Cs046	Cs032	Cs034	Cs035	Cs044	Cs047	Cs036	Cs038	
Região Nordeste			Cs001	Cs026	Cs023	Cs024	Cs048	Cs025	Cs027	CS042	Cs045	Cs028	Cs030	Cs031	Cs043	Cs046	Cs032	Cs034	Cs035	Cs044	Cs047	Cs036	Cs038
280120	Canindé de São Francisco/SE	Não							Não	Não	Não	Não	Não	Não	Não	Não	Não	Não	Não	Não	Não	Não	
220230	Canto do Buriti/PI	Não							Não	Não	Não	Não	Não	Não	Não	Não	Não	Não	Não	Não	Não	Não	
290685	Capela do Alto Alegre/BA	Sim	84	84	0	0	0		Não	Não	Não	Não	Não	Não	Não	Não	Não	Não	Não	Não	Não	Não	
270170	Capela/AL	Não							Não	Não	Não	Não	Não	Não	Não	Não	Não	Não	Não	Não	Não	Não	
290690	Caravelas/BA	Não							Não	Não	Não	Não	Não	Não	Não	Não	Não	Não	Não	Não	Não	Não	
290700	Cardeal da Silva/BA	Não							Não	Não	Não	Não	Não	Não	Não	Não	Não	Não	Não	Não	Não	Não	
290710	Carinhanha/BA	Não							Não	Não	Não	Não	Não	Não	Não	Não	Não	Não	Não	Não	Não	Não	
230320	Caririaçu/CE	Não							Não	Não	Não	Não	Não	Não	Não	Não	Não	Não	Não	Não	Não	Não	
230330	Cariús/CE	Não							Não	Não	Não	Não	Não	Não	Não	Não	Não	Não	Não	Não	Não	Não	
260390	Carnaíba/PE	Não							Não	Não	Não	Não	Não	Não	Não	Não	Não	Não	Não	Não	Não	Não	
240240	Carnaúba dos Dantas/RN	Não							Não	Não	Não	Não	Não	Não	Não	Não	Não	Não	Não	Não	Não	Não	
250410	Carrapateira/PB	Não							Não	Não	Não	Não	Não	Não	Não	Não	Não	Não	Não	Não	Não	Não	
290730	Castro Alves/BA	Não							Não	Não	Não	Não	Não	Não	Não	Não	Não	Não	Não	Não	Não	Não	
290750	Catu/BA	Não							Não	Não	Não	Não	Não	Não	Não	Não	Não	Não	Não	Não	Não	Não	
230370	Caucaia/CE	Sim	1.500	0	0	1.500	0	Sim	Não	Sim	Não	Não	Não	Não	Não	Não	Não	Não	Não	Não	Não	Não	
210300	Caxias/MA	Não							Não	Não	Não	Não	Não	Não	Não	Não	Não	Não	Não	Não	Não	Não	
220265	Caxingó/PI	Não							Não	Não	Não	Não	Não	Não	Não	Não	Não	Não	Não	Não	Não	Não	
240270	Cerro Corá/RN	Não							Não	Não	Não	Não	Não	Não	Não	Não	Não	Não	Não	Não	Não	Não	
230395	Chorozinho/CE	Não							Não	Não	Não	Não	Não	Não	Não	Não	Não	Não	Não	Não	Não	Não	
290770	Chorrochó/BA	Não							Não	Não	Não	Não	Não	Não	Não	Não	Não	Não	Não	Não	Não	Não	
290790	Cipó/BA	Não							Não	Não	Não	Não	Não	Não	Não	Não	Não	Não	Não	Não	Não	Não	
210330	Codó/MA	Sim		0	0	0			Não	Não	Não	Não	Não	Não	Não	Não	Não	Não	Não	Não	Não	Não	
210350	Colinas/MA	Não							Não	Não	Não	Não	Não	Não	Não	Não	Não	Não	Não	Não	Não	Não	
290820	Conceição da Feira/BA	Não							Não	Não	Não	Não	Não	Não	Não	Não	Não	Não	Não	Não	Não	Não	
250460	Conde/PB	Não							Não	Não	Não	Não	Não	Não	Não	Não	Não	Não	Não	Não	Não	Não	
250470	Congo/PB	Não							Não	Não	Não	Não	Não	Não	Não	Não	Não	Não	Não	Não	Não	Não	
290910	Coribe/BA	Não							Não	Não	Não	Não	Não	Não	Não	Não	Não	Não	Não	Não	Não	Não	
290920	Coronel João Sá/BA	Não							Não	Não	Não	Não	Não	Não	Não	Não	Não	Não	Não	Não	Não	Não	
220290	Corrente/PI	Não							Não	Não	Não	Não	Não	Não	Não	Não	Não	Não	Não	Não	Não	Não	
290930	Correntina/BA	Não							Não	Não	Não	Não	Não	Não	Não	Não	Não	Não	Não	Não	Não	Não	
270230	Coruripe/AL	Não							Não	Não	Não	Não	Não	Não	Não	Não	Não	Não	Não	Não	Não	Não	
290940	Cotegipe/BA	Não							Não	Não	Não	Não	Não	Não	Não	Não	Não	Não	Não	Não	Não	Não	
290950	Cravolândia/BA	Não							Não	Não	Não	Não	Não	Não	Não	Não	Não	Não	Não	Não	Não	Não	
230423	Croatá/CE	Não							Não	Não	Não	Não	Não	Não	Não	Não	Não	Não	Não	Não	Não	Não	
230425	Cruz/CE	Sim		0		0		Sim	Não	Não	Não	Não	Não	Não	Não	Não	Não	Não	Não	Não	Não	Não	
240300	Cruzeta/RN	Não							Não	Não	Não	Não	Não	Não	Não	Não	Não	Não	Não	Não	Não	Não	
290990	Curaçá/BA	Não							Não	Não	Não	Não	Não	Não	Não	Não	Não	Não	Não	Não	Não	Não	
240310	Currais Novos/RN	Não							Não	Não	Não	Não	Não	Não	Não	Não	Não	Não	Não	Não	Não	Não	
291005	Dias d'Ávila/BA	Não							Não	Não	Não	Não	Não	Não	Não	Não	Não	Não	Não	Não	Não	Não	

TABELA Cs01 - INFORMAÇÕES SOBRE COLETA SELETIVA DE RESÍDUOS SÓLIDOS

ANO DE
REFERÊNCIA
2010

Município		Existência de coleta seletiva	Quantidade recolhida (exceto matéria orgânica)					Forma de Execução															
			Total	Prefeitura ou SLU	Empresas contradas	Catadores c/ apoio Pref.	Outros	Porta a porta em dias específicos					Postos de entrega voluntária					Outra forma					
Código	Nome/UF							Pref. ou contrat.	Catad. com Apoio	Catad. sem Apoio	Emp. ramo sucut.	Outro Executor	Pref. ou contrat.	Catad. com Apoio	Catad. sem Apoio	Emp. ramo sucut.	Outro Executor	Pref. ou contrat.	Catad. com Apoio	Catad. sem Apoio	Emp. ramo sucut.	Outro Executor	
			t	t	t	t	t	Cs027	CS042	Cs045	Cs028	Cs030	Cs031	Cs043	Cs046	Cs032	Cs034	Cs035	Cs044	Cs047	Cs036	Cs038	
Região Nordeste			Cs001	Cs026	Cs023	Cs024	Cs048	Cs025	Cs027	CS042	Cs045	Cs028	Cs030	Cs031	Cs043	Cs046	Cs032	Cs034	Cs035	Cs044	Cs047	Cs036	Cs038
260515 Dormentes/PE			Não						Não	Não	Não	Não	Não	Não	Não	Não	Não	Não	Não	Não	Não	Não	
210390 Duque Bacelar/MA			Não						Não	Não	Não	Não	Não	Não	Não	Não	Não	Não	Não	Não	Não	Não	
291050 Entre Rios/BA			Não						Não	Não	Não	Não	Não	Não	Não	Não	Não	Não	Não	Não	Não	Não	
280210 Estância/SE			Sim	1	0	0	1	0	Não	Não	Não	Não	Não	Não	Não	Não	Não	Não	Sim	Não	Não	Não	
291072 Eunápolis/BA			Não						Não	Não	Não	Não	Não	Não	Não	Não	Não	Não	Não	Não	Não	Não	
230430 Farias Brito/CE			Não						Não	Não	Não	Não	Não	Não	Não	Não	Não	Não	Não	Não	Não	Não	
291077 Feira da Mata/BA			Não						Não	Não	Não	Não	Não	Não	Não	Não	Não	Não	Não	Não	Não	Não	
291080 Feira de Santana/BA			Sim	0	0	0	0	0	Não	Sim	Não	Não	Não	Não	Sim	Não	Não	Não	Sim	Não	Não	Não	
260550 Ferreiros/PE			Sim						Sim	Não	Não	Não	Não	Sim	Não	Não	Não	Não	Não	Não	Não	Não	
220380 Flores do Piauí/PI			Não						Não	Não	Não	Não	Não	Não	Não	Não	Não	Não	Não	Não	Não	Não	
291100 Floresta Azul/BA			Não						Não	Não	Não	Não	Não	Não	Não	Não	Não	Não	Não	Não	Não	Não	
260570 Floresta/PE			Não						Não	Não	Não	Não	Não	Não	Não	Não	Não	Não	Não	Não	Não	Não	
220390 Floriano/PI			Não						Não	Não	Não	Não	Não	Não	Não	Não	Não	Não	Não	Não	Não	Não	
230435 Forquilha/CE			Não						Não	Não	Não	Não	Não	Não	Não	Não	Não	Não	Não	Não	Não	Não	
230440 Fortaleza/CE			Sim	502	0	0	0	502	Não	Não	Não	Não	Não	Não	Sim	Não	Não	Não	Não	Não	Sim	Não	
220415 Francisco Macedo/PI			Não						Não	Não	Não	Não	Não	Não	Não	Não	Não	Não	Não	Não	Não	Não	
240400 Frutuoso Gomes/RN			Não						Não	Não	Não	Não	Não	Não	Não	Não	Não	Não	Não	Não	Não	Não	
230460 General Sampaio/CE			Sim	47	10	0	0	37	Não	Não	Não	Não	Não	Não	Não	Não	Não	Não	Sim	Não	Não	Não	
291130 Gentio do Ouro/BA			Não						Não	Não	Não	Não	Não	Não	Não	Não	Não	Não	Não	Não	Não	Não	
291150 Gongogi/BA			Não						Não	Não	Não	Não	Não	Não	Não	Não	Não	Não	Não	Não	Não	Não	
230490 Groaíras/CE			Não						Não	Não	Não	Não	Não	Não	Não	Não	Não	Não	Não	Não	Não	Não	
291165 Guajeru/BA			Não						Não	Não	Não	Não	Não	Não	Não	Não	Não	Não	Não	Não	Não	Não	
291170 Guanambi/BA			Não						Não	Não	Não	Não	Não	Não	Não	Não	Não	Não	Não	Não	Não	Não	
210500 Humberto de Campos/MA			Não						Não	Não	Não	Não	Não	Não	Não	Não	Não	Não	Não	Não	Não	Não	
291240 Ibipeba/BA			Não						Não	Não	Não	Não	Não	Não	Não	Não	Não	Não	Não	Não	Não	Não	
291330 Ichu/BA			Não						Não	Não	Não	Não	Não	Não	Não	Não	Não	Não	Não	Não	Não	Não	
230540 Icó/CE			Não						Não	Não	Não	Não	Não	Não	Não	Não	Não	Não	Não	Não	Não	Não	
270310 Igaci/AL			Não						Não	Não	Não	Não	Não	Não	Não	Não	Não	Não	Não	Não	Não	Não	
291350 Iguai/BA			Sim	2.880	2.880	0	0	0	Sim	Não	Não	Não	Não	Não	Não	Não	Não	Não	Não	Não	Não	Não	
291360 Ilhéus/BA			Não						Não	Não	Não	Não	Não	Não	Não	Não	Não	Não	Não	Não	Não	Não	
210530 Imperatriz/MA			Sim						Sim	Não	Não	Não	Não	Não	Não	Não	Não	Não	Não	Não	Não	Não	
230560 Independência/CE			Não						Não	Não	Não	Não	Não	Não	Não	Não	Não	Não	Não	Não	Não	Não	
260710 Ingazeira/PE			Não						Não	Não	Não	Não	Não	Não	Não	Não	Não	Não	Não	Não	Não	Não	
291370 Inhambupe/BA			Não						Não	Não	Não	Não	Não	Não	Não	Não	Não	Não	Não	Não	Não	Não	
230570 Ipaumirim/CE			Não						Não	Não	Não	Não	Não	Não	Não	Não	Não	Não	Não	Não	Não	Não	
291400 Ipirá/BA			Não						Não	Não	Não	Não	Não	Não	Não	Não	Não	Não	Não	Não	Não	Não	
240480 Ipueira/RN			Não						Não	Não	Não	Não	Não	Não	Não	Não	Não	Não	Não	Não	Não	Não	
291440 Iraquara/BA			Não						Não	Não	Não	Não	Não	Não	Não	Não	Não	Não	Não	Não	Não	Não	
291450 Irará/BA			Não						Não	Não	Não	Não	Não	Não	Não	Não	Não	Não	Não	Não	Não	Não	

TABELA Cs01 - INFORMAÇÕES SOBRE COLETA SELETIVA DE RESÍDUOS SÓLIDOS

ANO DE REFERÊNCIA
2010

Município		Existência de coleta seletiva	Quantidade recolhida (exceto matéria orgânica)					Forma de Execução															
			Total	Prefeitura ou SLU	Empresas contradas	Catadores c/ apoio Pref.	Outros	Porta a porta em dias específicos					Postos de entrega voluntária					Outra forma					
								Pref. ou contrat.	Catad. com Apoio	Catad. sem Apoio	Emp. ramo sucut.	Outro Executor	Pref. ou contrat.	Catad. com Apoio	Catad. sem Apoio	Emp. ramo sucut.	Outro Executor	Pref. ou contrat.	Catad. com Apoio	Catad. sem Apoio	Emp. ramo sucut.	Outro Executor	
Código	Nome/UF		t	t	t	t	t	Cs027	CS042	Cs045	Cs028	Cs030	Cs031	Cs043	Cs046	Cs032	Cs034	Cs035	Cs044	Cs047	Cs036	Cs038	
Região Nordeste			Cs001	Cs026	Cs023	Cs024	Cs048	Cs025	Cs027	CS042	Cs045	Cs028	Cs030	Cs031	Cs043	Cs046	Cs032	Cs034	Cs035	Cs044	Cs047	Cs036	Cs038
230610	Irauçuba/CE	Não							Não	Não	Não	Não	Não	Não	Não	Não	Não	Não	Não	Não	Não	Não	
291460	Irecê/BA	Sim	264	0	0	264	0		Não	Sim	Não	Não	Não	Não	Sim	Não	Não	Não	Não	Não	Não	Não	
280290	Itabaiana/SE	Não							Não	Não	Não	Não	Não	Não	Não	Não	Não	Não	Não	Não	Não	Não	
280310	Itabi/SE	Não							Não	Não	Não	Não	Não	Não	Não	Não	Não	Não	Não	Não	Não	Não	
291480	Itabuna/BA	Não							Não	Não	Não	Não	Não	Não	Não	Não	Não	Não	Não	Não	Não	Não	
291490	Itacaré/BA	Sim	0	0	0	0	0		Não	Não	Não	Não	Não	Não	Não	Não	Não	Não	Não	Não	Não	Não	
230620	Itaíçaba/CE	Não							Não	Não	Não	Não	Não	Não	Não	Não	Não	Não	Não	Não	Não	Não	
240485	Itajá/RN	Não							Não	Não	Não	Não	Não	Não	Não	Não	Não	Não	Não	Não	Não	Não	
291550	Itajuípe/BA	Não							Não	Não	Não	Não	Não	Não	Não	Não	Não	Não	Não	Não	Não	Não	
291680	Itarantim/BA	Não							Não	Não	Não	Não	Não	Não	Não	Não	Não	Não	Não	Não	Não	Não	
210542	Itinga do Maranhão/MA	Não							Não	Não	Não	Não	Não	Não	Não	Não	Não	Não	Não	Não	Não	Não	
291690	Itiruçu/BA	Não							Não	Não	Não	Não	Não	Não	Não	Não	Não	Não	Não	Não	Não	Não	
291733	Iuiú/BA	Não							Não	Não	Não	Não	Não	Não	Não	Não	Não	Não	Não	Não	Não	Não	
260790	Jaboatão dos Guararapes/PE	Sim	2.739	2.739	0	0	0		Não	Sim	Não	Não	Não	Não	Não	Não	Não	Não	Não	Não	Não	Não	
291750	Jacobina/BA	Não							Não	Não	Não	Não	Não	Não	Não	Não	Não	Não	Não	Não	Não	Não	
291760	Jaguaquara/BA	Sim	360	0	0	360	0		Não	Não	Não	Não	Não	Não	Não	Não	Não	Não	Não	Não	Não	Não	
230690	Jaguaribe/CE	Não							Não	Não	Não	Não	Não	Não	Não	Não	Não	Não	Não	Não	Não	Não	
291790	Jandaira/BA	Não							Não	Não	Não	Não	Não	Não	Não	Não	Não	Não	Não	Não	Não	Não	
230720	Jati/CE	Não							Não	Não	Não	Não	Não	Não	Não	Não	Não	Não	Não	Não	Não	Não	
260805	Jatobá/PE	Não							Não	Não	Não	Não	Não	Não	Não	Não	Não	Não	Não	Não	Não	Não	
291800	Jequié/BA	Sim	6.000			6.000			Não	Sim	Não	Não	Não	Não	Não	Não	Não	Não	Não	Não	Não	Não	
230725	Jijoca de Jericoacoara/CE	Não							Não	Não	Não	Não	Não	Não	Não	Não	Não	Não	Não	Não	Não	Não	
250750	João Pessoa/PB	Sim	34.743	0	0	34.743	0		Não	Sim	Não	Não	Não	Não	Não	Não	Não	Não	Não	Não	Não	Não	
230730	Juazeiro do Norte/CE	Sim	15	0	0	3	13		Não	Não	Não	Não	Sim	Não	Não	Não	Não	Não	Sim	Não	Não	Não	
291840	Juazeiro/BA	Não							Não	Não	Não	Não	Não	Não	Não	Não	Não	Não	Não	Não	Não	Não	
291845	Jucuruçu/BA	Não							Não	Não	Não	Não	Não	Não	Não	Não	Não	Não	Não	Não	Não	Não	
240610	Jucurutu/RN	Sim	4	0	0	0	4		Não	Não	Não	Não	Não	Não	Não	Não	Não	Não	Sim	Não	Não	Não	
220552	Júlio Borges/PI	Não							Não	Não	Não	Não	Não	Não	Não	Não	Não	Não	Não	Não	Não	Não	
291855	Jussari/BA	Não							Não	Não	Não	Não	Não	Não	Não	Não	Não	Não	Não	Não	Não	Não	
291860	Jussiape/BA	Não							Não	Não	Não	Não	Não	Não	Não	Não	Não	Não	Não	Não	Não	Não	
291870	Lafaiete Coutinho/BA	Não							Não	Não	Não	Não	Não	Não	Não	Não	Não	Não	Não	Não	Não	Não	
280350	Lagarto/SE	Não							Não	Não	Não	Não	Não	Não	Não	Não	Não	Não	Não	Não	Não	Não	
240620	Lagoa d'Anta/RN	Não							Não	Não	Não	Não	Não	Não	Não	Não	Não	Não	Não	Não	Não	Não	
210592	Lagoa do Mato/MA	Não							Não	Não	Não	Não	Não	Não	Não	Não	Não	Não	Não	Não	Não	Não	
260860	Lagoa do Ouro/PE	Não							Não	Não	Não	Não	Não	Não	Não	Não	Não	Não	Não	Não	Não	Não	
260875	Lagoa Grande/PE	Não							Não	Não	Não	Não	Não	Não	Não	Não	Não	Não	Não	Não	Não	Não	
250830	Lagoa Seca/PB	Não							Não	Não	Não	Não	Não	Não	Não	Não	Não	Não	Não	Não	Não	Não	
291880	Laje/BA	Não							Não	Não	Não	Não	Não	Não	Não	Não	Não	Não	Não	Não	Não	Não	
291900	Lajedinho/BA	Não							Não	Não	Não	Não	Não	Não	Não	Não	Não	Não	Não	Não	Não	Não	

TABELA Cs01 - INFORMAÇÕES SOBRE COLETA SELETIVA DE RESÍDUOS SÓLIDOS

ANO DE
REFERÊNCIA
2010

Município		Existência de coleta seletiva	Quantidade recolhida (exceto matéria orgânica)					Forma de Execução															
			Total	Prefeitura ou SLU	Empresas contradas	Catadores c/ apoio Pref.	Outros	Porta a porta em dias específicos					Postos de entrega voluntária					Outra forma					
Código	Nome/UF							Pref. ou contrat.	Catad. com Apoio	Catad. sem Apoio	Emp. ramo sucat.	Outro Executor	Pref. ou contrat.	Catad. com Apoio	Catad. sem Apoio	Emp. ramo sucat.	Outro Executor	Pref. ou contrat.	Catad. com Apoio	Catad. sem Apoio	Emp. ramo sucat.	Outro Executor	
			t	t	t	t	t	Cs027	CS042	Cs045	Cs028	Cs030	Cs031	Cs043	Cs046	Cs032	Cs034	Cs035	Cs044	Cs047	Cs036	Cs038	
Região Nordeste			Cs001	Cs026	Cs023	Cs024	Cs048	Cs025	Cs027	CS042	Cs045	Cs028	Cs030	Cs031	Cs043	Cs046	Cs032	Cs034	Cs035	Cs044	Cs047	Cs036	Cs038
291905	Lajedo do Tabocal/BA	Não							Não	Não	Não	Não	Não	Não	Não	Não	Não	Não	Não	Não	Não	Não	
260880	Lajedo/PE	Não							Não	Não	Não	Não	Não	Não	Não	Não	Não	Não	Não	Não	Não	Não	
250840	Lastro/PB	Não							Não	Não	Não	Não	Não	Não	Não	Não	Não	Não	Não	Não	Não	Não	
291920	Lauro de Freitas/BA	Sim	1.984	0	0	1.984	0		Não	Sim	Não	Não	Não	Não	Sim	Não	Não	Não	Não	Sim	Não	Não	Não
291930	Lençóis/BA	Não							Não	Não	Não	Não	Não	Não	Não	Não	Não	Não	Não	Não	Não	Não	
230760	Limoeiro do Norte/CE	Não							Não	Não	Não	Não	Não	Não	Não	Não	Não	Não	Não	Não	Não	Não	
291950	Livramento de Nossa Senhora/BA	Não							Não	Não	Não	Não	Não	Não	Não	Não	Não	Não	Não	Não	Não	Não	
250850	Livramento/PB	Não							Não	Não	Não	Não	Não	Não	Não	Não	Não	Não	Não	Não	Não	Não	
291955	Luis Eduardo Magalhães/BA	Não							Não	Não	Não	Não	Não	Não	Não	Não	Não	Não	Não	Não	Não	Não	
280370	Macambira/SE	Não							Não	Não	Não	Não	Não	Não	Não	Não	Não	Não	Não	Não	Não	Não	
270430	Maceió/AL	Sim				0			Não	Não	Não	Não	Não	Não	Não	Não	Não	Não	Não	Não	Não	Não	
291992	Madre de Deus/BA	Não							Não	Não	Não	Não	Não	Não	Não	Não	Não	Não	Não	Não	Não	Não	
250870	Mãe d'Água/PB	Não							Não	Não	Não	Não	Não	Não	Não	Não	Não	Não	Não	Não	Não	Não	
291995	Maetinga/BA	Não							Não	Não	Não	Não	Não	Não	Não	Não	Não	Não	Não	Não	Não	Não	
292000	Maiquinique/BA	Não							Não	Não	Não	Não	Não	Não	Não	Não	Não	Não	Não	Não	Não	Não	
292010	Mairi/BA	Não							Não	Não	Não	Não	Não	Não	Não	Não	Não	Não	Não	Não	Não	Não	
292030	Malhada de Pedras/BA	Não							Não	Não	Não	Não	Não	Não	Não	Não	Não	Não	Não	Não	Não	Não	
280390	Malhador/SE	Não							Não	Não	Não	Não	Não	Não	Não	Não	Não	Não	Não	Não	Não	Não	
220590	Manoel Emidio/PI	Não							Não	Não	Não	Não	Não	Não	Não	Não	Não	Não	Não	Não	Não	Não	
292040	Manoel Vitorino/BA	Não							Não	Não	Não	Não	Não	Não	Não	Não	Não	Não	Não	Não	Não	Não	
230765	Maracanau/CE	Sim	12	0	0	12	0		Não	Não	Não	Não	Não	Não	Não	Não	Não	Sim	Sim	Não	Não	Não	
292060	Maragogipe/BA	Não							Não	Não	Não	Não	Não	Não	Não	Não	Não	Não	Não	Não	Não	Não	
230770	Maranguape/CE	Sim	0	0	0	0	0		Sim	Não	Não	Não	Não	Não	Não	Não	Não	Não	Não	Não	Não	Não	
270460	Maravilha/AL	Não							Não	Não	Não	Não	Não	Não	Não	Não	Não	Não	Não	Não	Não	Não	
292080	Marcionilio Souza/BA	Não							Não	Não	Não	Não	Não	Não	Não	Não	Não	Não	Não	Não	Não	Não	
240740	Martins/RN	Não							Não	Não	Não	Não	Não	Não	Não	Não	Não	Não	Não	Não	Não	Não	
292090	Mascote/BA	Não							Não	Não	Não	Não	Não	Não	Não	Não	Não	Não	Não	Não	Não	Não	
250920	Massaranduba/PB	Não							Não	Não	Não	Não	Não	Não	Não	Não	Não	Não	Não	Não	Não	Não	
292100	Mata de São João/BA	Sim							Não	Sim	Não	Não	Não	Não	Não	Não	Não	Não	Não	Não	Não	Não	
210663	Matões do Norte/MA	Não							Não	Não	Não	Não	Não	Não	Não	Não	Não	Não	Não	Não	Não	Não	
230820	Meruoca/CE	Não							Não	Não	Não	Não	Não	Não	Não	Não	Não	Não	Não	Não	Não	Não	
260930	Mirandiba/PE	Não							Não	Não	Não	Não	Não	Não	Não	Não	Não	Não	Não	Não	Não	Não	
292145	Mirante/BA	Não							Não	Não	Não	Não	Não	Não	Não	Não	Não	Não	Não	Não	Não	Não	
250960	Monte Horebe/PB								Não	Não	Não	Não	Não	Não	Não	Não	Não	Não	Não	Não	Não	Não	
250970	Monteiro/PB	Não							Não	Não	Não	Não	Não	Não	Não	Não	Não	Não	Não	Não	Não	Não	
230870	Morada Nova/CE	Não							Não	Não	Não	Não	Não	Não	Não	Não	Não	Não	Não	Não	Não	Não	
260940	Moreno/PE	Não							Não	Não	Não	Não	Não	Não	Não	Não	Não	Não	Não	Não	Não	Não	
220667	Morro do Chapéu do Piauí/PI	Não							Não	Não	Não	Não	Não	Não	Não	Não	Não	Não	Não	Não	Não	Não	
240800	Mossoró/RN	Sim	8	0	0	4	4		Não	Sim	Não	Não	Não	Não	Não	Não	Não	Não	Não	Não	Não	Não	

TABELA Cs01 - INFORMAÇÕES SOBRE COLETA SELETIVA DE RESÍDUOS SÓLIDOS

ANO DE REFERÊNCIA
2010

Município		Existência de coleta seletiva	Quantidade recolhida (exceto matéria orgânica)					Forma de Execução															
			Total	Prefeitura ou SLU	Empresas contradas	Catadores c/ apoio Pref.	Outros	Porta a porta em dias específicos					Postos de entrega voluntária					Outra forma					
								Pref. ou contrat.	Catad. com Apoio	Catad. sem Apoio	Emp. ramo sucat.	Outro Executor	Pref. ou contrat.	Catad. com Apoio	Catad. sem Apoio	Emp. ramo sucat.	Outro Executor	Pref. ou contrat.	Catad. com Apoio	Catad. sem Apoio	Emp. ramo sucat.	Outro Executor	
Código	Nome/UF		t	t	t	t	t	Cs027	CS042	Cs045	Cs028	Cs030	Cs031	Cs043	Cs046	Cs032	Cs034	Cs035	Cs044	Cs047	Cs036	Cs038	
Região Nordeste			Cs001	Cs026	Cs023	Cs024	Cs048	Cs025	Cs027	CS042	Cs045	Cs028	Cs030	Cs031	Cs043	Cs046	Cs032	Cs034	Cs035	Cs044	Cs047	Cs036	Cs038
292190	Mucugê/BA								Não	Não	Não	Não	Não	Não	Não	Não	Não	Não	Não	Não	Não	Não	
292210	Mundo Novo/BA	Não							Não	Não	Não	Não	Não	Não	Não	Não	Não	Não	Não	Não	Não	Não	
292220	Muniz Ferreira/BA	Não							Não	Não	Não	Não	Não	Não	Não	Não	Não	Não	Não	Não	Não	Não	
240810	Natal/RN	Sim	2.305	0	0	2.305	0		Não	Sim	Não	Não	Não	Não	Não	Não	Não	Não	Não	Não	Não	Não	
260950	Nazaré da Mata/PE	Não							Não	Não	Não	Não	Não	Não	Não	Não	Não	Não	Não	Não	Não	Não	
251000	Nazarezinho/PB	Não							Não	Não	Não	Não	Não	Não	Não	Não	Não	Não	Não	Não	Não	Não	
240820	Nisia Floresta/RN	Não							Não	Não	Não	Não	Não	Não	Não	Não	Não	Não	Não	Não	Não	Não	
292265	Nordestina/BA	Não							Não	Não	Não	Não	Não	Não	Não	Não	Não	Não	Não	Não	Não	Não	
280480	Nossa Senhora do Socorro/SE	Sim	0	0	0	0	0		Não	Sim	Não	Não	Não	Não	Sim	Não	Não	Não	Não	Não	Não	Não	
210725	Nova Colinas/MA	Não							Não	Não	Não	Não	Não	Não	Não	Não	Não	Não	Não	Não	Não	Não	
240830	Nova Cruz/RN	Não							Não	Não	Não	Não	Não	Não	Não	Não	Não	Não	Não	Não	Não	Não	
230920	Nova Olinda/CE	Não							Não	Não	Não	Não	Não	Não	Não	Não	Não	Não	Não	Não	Não	Não	
251030	Nova Palmeira/PB	Não							Não	Não	Não	Não	Não	Não	Não	Não	Não	Não	Não	Não	Não	Não	
292285	Nova Redenção/BA	Não							Não	Não	Não	Não	Não	Não	Não	Não	Não	Não	Não	Não	Não	Não	
230945	Ocara/CE	Não							Não	Não	Não	Não	Não	Não	Não	Não	Não	Não	Não	Não	Não	Não	
260960	Olinda/PE	Sim	316	0	0	316	0		Não	Sim	Não	Não	Não	Não	Não	Não	Não	Não	Não	Não	Não	Não	
292320	Oliveira dos Brejinhos/BA	Não							Não	Não	Não	Não	Não	Não	Não	Não	Não	Não	Não	Não	Não	Não	
270610	Ouro Branco/AL	Não							Não	Não	Não	Não	Não	Não	Não	Não	Não	Não	Não	Não	Não	Não	
240850	Ouro Branco/RN	Não							Não	Não	Não	Não	Não	Não	Não	Não	Não	Não	Não	Não	Não	Não	
230970	Pacatuba/CE	Não							Não	Não	Não	Não	Não	Não	Não	Não	Não	Não	Não	Não	Não	Não	
280490	Pacatuba/SE	Não							Não	Não	Não	Não	Não	Não	Não	Não	Não	Não	Não	Não	Não	Não	
231000	Palhano/CE	Não							Não	Não	Não	Não	Não	Não	Não	Não	Não	Não	Não	Não	Não	Não	
231030	Parambu/CE	Não							Não	Não	Não	Não	Não	Não	Não	Não	Não	Não	Não	Não	Não	Não	
220770	Parnaíba/PI	Não							Não	Não	Não	Não	Não	Não	Não	Não	Não	Não	Não	Não	Não	Não	
240325	Parnamirim/RN	Não							Não	Não	Não	Não	Não	Não	Não	Não	Não	Não	Não	Não	Não	Não	
251080	Patos/PB	Não							Não	Não	Não	Não	Não	Não	Não	Não	Não	Não	Não	Não	Não	Não	
261060	Paudalho/PE	Não							Não	Não	Não	Não	Não	Não	Não	Não	Não	Não	Não	Não	Não	Não	
292400	Paulo Afonso/BA	Não							Não	Não	Não	Não	Não	Não	Não	Não	Não	Não	Não	Não	Não	Não	
210810	Paulo Ramos/MA	Não							Não	Não	Não	Não	Não	Não	Não	Não	Não	Não	Não	Não	Não	Não	
292405	Pé de Serra/BA	Sim	650	650	0	0	0		Sim	Não	Não	Não	Não	Não	Não	Não	Não	Não	Não	Não	Não	Não	
251110	Pedra Lavrada/PB	Não							Não	Não	Não	Não	Não	Não	Não	Não	Não	Não	Não	Não	Não	Não	
280500	Pedra Mole/SE	Não							Não	Não	Não	Não	Não	Não	Não	Não	Não	Não	Não	Não	Não	Não	
251120	Pedras de Fogo/PB	Não							Não	Não	Não	Não	Não	Não	Não	Não	Não	Não	Não	Não	Não	Não	
270670	Penedo/AL	Não							Não	Não	Não	Não	Não	Não	Não	Não	Não	Não	Não	Não	Não	Não	
261090	Pesqueira/PE	Não							Não	Não	Não	Não	Não	Não	Não	Não	Não	Não	Não	Não	Não	Não	
220800	Picos/PI	Não							Não	Não	Não	Não	Não	Não	Não	Não	Não	Não	Não	Não	Não	Não	
251140	Picuí/PB	Não							Não	Não	Não	Não	Não	Não	Não	Não	Não	Não	Não	Não	Não	Não	
251160	Pilões/PB	Não							Não	Não	Não	Não	Não	Não	Não	Não	Não	Não	Não	Não	Não	Não	
292450	Pindai/BA	Não							Não	Não	Não	Não	Não	Não	Não	Não	Não	Não	Não	Não	Não	Não	

TABELA Cs01 - INFORMAÇÕES SOBRE COLETA SELETIVA DE RESÍDUOS SÓLIDOS

ANO DE
REFERÊNCIA
2010

Município		Existência de coleta seletiva	Quantidade recolhida (exceto matéria orgânica)					Forma de Execução														
			Total	Prefeitura ou SLU	Empresas contradas	Catadores c/ apoio Pref.	Outros	Porta a porta em dias específicos					Postos de entrega voluntária					Outra forma				
Código	Nome/UF							Pref. ou contrat.	Catad. com Apoio	Catad. sem Apoio	Emp. ramo sucat.	Outro Executor	Pref. ou contrat.	Catad. com Apoio	Catad. sem Apoio	Emp. ramo sucat.	Outro Executor	Pref. ou contrat.	Catad. com Apoio	Catad. sem Apoio	Emp. ramo sucat.	Outro Executor
		Cs001	Cs026	Cs023	Cs024	Cs048	Cs025	Cs027	CS042	Cs045	Cs028	Cs030	Cs031	Cs043	Cs046	Cs032	Cs034	Cs035	Cs044	Cs047	Cs036	Cs038
Região Nordeste																						
270700	Pindoba/AL	Não						Não	Não	Não	Não	Não	Não	Não	Não	Não	Não	Não	Não	Não	Não	Não
231085	Pindoretama/CE	Não						Não	Não	Não	Não	Não	Não	Não	Não	Não	Não	Não	Não	Não	Não	Não
210860	Pinheiro/MA	Não						Não	Não	Não	Não	Não	Não	Não	Não	Não	Não	Não	Não	Não	Não	Não
210870	Pio XII/MA	Não						Não	Não	Não	Não	Não	Não	Não	Não	Não	Não	Não	Não	Não	Não	Não
231090	Piquet Carneiro/CE	Sim				0		Não	Não	Não	Não	Sim	Não	Não	Não	Não	Não	Não	Não	Não	Não	Não
280530	Pirambu/SE	Não						Não	Não	Não	Não	Não	Não	Não	Não	Não	Não	Não	Não	Não	Não	Não
251200	Pocinhos/PB	Não						Não	Não	Não	Não	Não	Não	Não	Não	Não	Não	Não	Não	Não	Não	Não
251203	Poço Dantas/PB	Não						Não	Não	Não	Não	Não	Não	Não	Não	Não	Não	Não	Não	Não	Não	Não
251207	Poço de José de Moura/PB	Não						Não	Não	Não	Não	Não	Não	Não	Não	Não	Não	Não	Não	Não	Não	Não
280540	Poço Redondo/SE	Não						Não	Não	Não	Não	Não	Não	Não	Não	Não	Não	Não	Não	Não	Não	Não
280550	Poço Verde/SE							Não	Não	Não	Não	Não	Não	Não	Não	Não	Não	Não	Não	Não	Não	Não
292520	Pojuca/BA	Não						Não	Não	Não	Não	Não	Não	Não	Não	Não	Não	Não	Não	Não	Não	Não
251210	Pombal/PB	Não						Não	Não	Não	Não	Não	Não	Não	Não	Não	Não	Não	Não	Não	Não	Não
241020	Portalegre/RN	Sim						Não	Não	Não	Não	Sim	Não	Não	Não	Não	Não	Não	Não	Não	Não	Não
280560	Porto da Folha/SE	Não						Não	Não	Não	Não	Não	Não	Não	Não	Não	Não	Não	Não	Não	Não	Não
241025	Porto do Mangue/RN	Não						Não	Não	Não	Não	Não	Não	Não	Não	Não	Não	Não	Não	Não	Não	Não
292560	Presidente Dutra/BA	Sim						Não	Não	Não	Não	Não	Não	Não	Não	Não	Não	Não	Não	Não	Não	Não
292570	Presidente Jânio Quadros/BA	Não						Não	Não	Não	Não	Não	Não	Não	Não	Não	Não	Não	Não	Não	Não	Não
241030	Presidente Juscelino/RN	Não						Não	Não	Não	Não	Não	Não	Não	Não	Não	Não	Não	Não	Não	Não	Não
261140	Primavera/PE	Não						Não	Não	Não	Não	Não	Não	Não	Não	Não	Não	Não	Não	Não	Não	Não
280570	Propriá/SE	Não						Não	Não	Não	Não	Não	Não	Não	Não	Não	Não	Não	Não	Não	Não	Não
292590	Quijingue/BA	Não						Não	Não	Não	Não	Não	Não	Não	Não	Não	Não	Não	Não	Não	Não	Não
251260	Quixaba/PB	Não						Não	Não	Não	Não	Não	Não	Não	Não	Não	Não	Não	Não	Não	Não	Não
261153	Quixaba/PE	Não						Não	Não	Não	Não	Não	Não	Não	Não	Não	Não	Não	Não	Não	Não	Não
292593	Quixabeira/BA	Não						Não	Não	Não	Não	Não	Não	Não	Não	Não	Não	Não	Não	Não	Não	Não
231135	Quixelô/CE	Não						Não	Não	Não	Não	Não	Não	Não	Não	Não	Não	Não	Não	Não	Não	Não
292595	Rafael Jambeiro/BA	Não						Não	Não	Não	Não	Não	Não	Não	Não	Não	Não	Não	Não	Não	Não	Não
261160	Recife/PE	Sim	2.588	633	392	1.563	0	Sim	Não	Não	Não	Não	Sim	Não	Não	Não	Não	Não	Sim	Sim	Não	Não
261170	Riacho das Almas/PE	Não						Não	Não	Não	Não	Não	Não	Não	Não	Não	Não	Não	Não	Não	Não	Não
292690	Rio do Pires/BA	Não						Não	Não	Não	Não	Não	Não	Não	Não	Não	Não	Não	Não	Não	Não	Não
261190	Rio Formoso/PE	Não						Não	Não	Não	Não	Não	Não	Não	Não	Não	Não	Não	Não	Não	Não	Não
270770	Rio Largo/AL	Não						Não	Não	Não	Não	Não	Não	Não	Não	Não	Não	Não	Não	Não	Não	Não
292700	Rio Real/BA	Não						Não	Não	Não	Não	Não	Não	Não	Não	Não	Não	Não	Não	Não	Não	Não
241100	Rodolfo Fernandes/RN	Não						Não	Não	Não	Não	Não	Não	Não	Não	Não	Não	Não	Não	Não	Não	Não
231180	Russas/CE	Não						Não	Não	Não	Não	Não	Não	Não	Não	Não	Não	Não	Não	Não	Não	Não
251300	Salgadinho/PB	Não						Não	Não	Não	Não	Não	Não	Não	Não	Não	Não	Não	Não	Não	Não	Não
292740	Salvador/BA	Sim	2.600	0	0	2.600	0	Não	Sim	Sim	Não	Não	Sim	Não	Não	Não	Não	Não	Não	Não	Não	Não
292750	Santa Bárbara/BA	Não						Não	Não	Não	Não	Não	Não	Não	Não	Não	Não	Não	Não	Não	Não	Não
292760	Santa Brigida/BA	Sim						Não	Não	Não	Não	Não	Não	Não	Não	Não	Não	Não	Não	Não	Não	Não

TABELA Cs01 - INFORMAÇÕES SOBRE COLETA SELETIVA DE RESÍDUOS SÓLIDOS

ANO DE REFERÊNCIA
2010

Município		Existência de coleta seletiva	Quantidade recolhida (exceto matéria orgânica)					Forma de Execução															
			Total	Prefeitura ou SLU	Empresas contradas	Catadores c/ apoio Pref.	Outros	Porta a porta em dias específicos					Postos de entrega voluntária					Outra forma					
								Pref. ou contrat.	Catad. com Apoio	Catad. sem Apoio	Emp. ramo sucateamento	Outro Executor	Pref. ou contrat.	Catad. com Apoio	Catad. sem Apoio	Emp. ramo sucateamento	Outro Executor	Pref. ou contrat.	Catad. com Apoio	Catad. sem Apoio	Emp. ramo sucateamento	Outro Executor	
Código	Nome/UF		t	t	t	t	t	Cs027	CS042	Cs045	Cs028	Cs030	Cs031	Cs043	Cs046	Cs032	Cs034	Cs035	Cs044	Cs047	Cs036	Cs038	
Região Nordeste			Cs001	Cs026	Cs023	Cs024	Cs048	Cs025	Cs027	CS042	Cs045	Cs028	Cs030	Cs031	Cs043	Cs046	Cs032	Cs034	Cs035	Cs044	Cs047	Cs036	Cs038
292780	Santa Cruz da Vitória/BA	Não							Não	Não	Não	Não	Não	Não	Não	Não	Não	Não	Não	Não	Não	Não	
292790	Santa Inês/BA	Não							Não	Não	Não	Não	Não	Não	Não	Não	Não	Não	Não	Não	Não	Não	
251340	Santa Luzia/PB	Não							Não	Não	Não	Não	Não	Não	Não	Não	Não	Não	Não	Não	Não	Não	
292810	Santa Maria da Vitória/BA	Sim	33	3	0	30	0		Não	Não	Não	Não	Não	Sim	Não	Não	Não	Sim	Não	Não	Não	Não	
261270	Santa Maria do Cambuçá/PE	Sim	0	0	0	0	0		Não	Não	Não	Não	Não	Não	Não	Não	Não	Não	Não	Não	Não	Não	
292840	Santa Rita de Cássia/BA	Não							Não	Não	Não	Não	Não	Não	Não	Não	Não	Não	Não	Não	Não	Não	
231210	Santana do Cariri/CE	Não							Não	Não	Não	Não	Não	Não	Não	Não	Não	Não	Não	Não	Não	Não	
270800	Santana do Ipanema/AL	Não							Não	Não	Não	Não	Não	Não	Não	Não	Não	Não	Não	Não	Não	Não	
241142	Santana do Seridó/RN	Não							Não	Não	Não	Não	Não	Não	Não	Não	Não	Não	Não	Não	Não	Não	
251360	Santana dos Garrotes/PB	Não							Não	Não	Não	Não	Não	Não	Não	Não	Não	Não	Não	Não	Não	Não	
251365	Santarém/PB	Não							Não	Não	Não	Não	Não	Não	Não	Não	Não	Não	Não	Não	Não	Não	
292870	Santo Antônio de Jesus/BA	Não							Não	Não	Não	Não	Não	Não	Não	Não	Não	Não	Não	Não	Não	Não	
292880	Santo Estêvão/BA								Não	Não	Não	Não	Não	Não	Não	Não	Não	Não	Não	Não	Não	Não	
292890	São Desidério/BA	Não							Não	Não	Não	Não	Não	Não	Não	Não	Não	Não	Não	Não	Não	Não	
220960	São Félix do Piauí/PI	Não							Não	Não	Não	Não	Não	Não	Não	Não	Não	Não	Não	Não	Não	Não	
220965	São Francisco de Assis do Piauí/PI	Não							Não	Não	Não	Não	Não	Não	Não	Não	Não	Não	Não	Não	Não	Não	
251398	São Francisco/PB	Não							Não	Não	Não	Não	Não	Não	Não	Não	Não	Não	Não	Não	Não	Não	
241200	São Gonçalo do Amarante/RN	Não							Não	Não	Não	Não	Não	Não	Não	Não	Não	Não	Não	Não	Não	Não	
292930	São Gonçalo dos Campos/BA	Não							Não	Não	Não	Não	Não	Não	Não	Não	Não	Não	Não	Não	Não	Não	
220985	São João da Canabrava/PI	Não							Não	Não	Não	Não	Não	Não	Não	Não	Não	Não	Não	Não	Não	Não	
211107	São João do Soter/MA	Não							Não	Não	Não	Não	Não	Não	Não	Não	Não	Não	Não	Não	Não	Não	
241220	São José de Mipibu/RN	Não							Não	Não	Não	Não	Não	Não	Não	Não	Não	Não	Não	Não	Não	Não	
221005	São José do Divino/PI	Não							Não	Não	Não	Não	Não	Não	Não	Não	Não	Não	Não	Não	Não	Não	
221020	São José do Piauí/PI	Não							Não	Não	Não	Não	Não	Não	Não	Não	Não	Não	Não	Não	Não	Não	
251445	São José dos Ramos/PB	Não							Não	Não	Não	Não	Não	Não	Não	Não	Não	Não	Não	Não	Não	Não	
261370	São Lourenço da Mata/PE	Não							Não	Não	Não	Não	Não	Não	Não	Não	Não	Não	Não	Não	Não	Não	
211130	São Luís/MA	Não							Não	Não	Não	Não	Não	Não	Não	Não	Não	Não	Não	Não	Não	Não	
251490	São Mamede/PB	Não							Não	Não	Não	Não	Não	Não	Não	Não	Não	Não	Não	Não	Não	Não	
292940	São Miguel das Matas/BA	Não							Não	Não	Não	Não	Não	Não	Não	Não	Não	Não	Não	Não	Não	Não	
251500	São Miguel de Taipu/PB	Não							Não	Não	Não	Não	Não	Não	Não	Não	Não	Não	Não	Não	Não	Não	
280700	São Miguel do Aleixo/SE	Não							Não	Não	Não	Não	Não	Não	Não	Não	Não	Não	Não	Não	Não	Não	
270860	São Miguel dos Campos/AL	Não							Não	Não	Não	Não	Não	Não	Não	Não	Não	Não	Não	Não	Não	Não	
241270	São Pedro/RN	Não							Não	Não	Não	Não	Não	Não	Não	Não	Não	Não	Não	Não	Não	Não	
211160	São Raimundo das Mangabeiras/MA	Não							Não	Não	Não	Não	Não	Não	Não	Não	Não	Não	Não	Não	Não	Não	
251510	São Sebastião de Lagoa de Roça/PB	Não							Não	Não	Não	Não	Não	Não	Não	Não	Não	Não	Não	Não	Não	Não	
270890	Satuba/AL	Não							Não	Não	Não	Não	Não	Não	Não	Não	Não	Não	Não	Não	Não	Não	
211172	Satubinha/MA	Não							Não	Não	Não	Não	Não	Não	Não	Não	Não	Não	Não	Não	Não	Não	
241340	Serra Negra do Norte/RN	Sim							Não	Não	Não	Não	Não	Não	Não	Não	Não	Não	Não	Não	Não	Não	
293040	Serra Preta/BA	Não							Não	Não	Não	Não	Não	Não	Não	Não	Não	Não	Não	Não	Não	Não	

TABELA Cs01 - INFORMAÇÕES SOBRE COLETA SELETIVA DE RESÍDUOS SÓLIDOS

ANO DE
REFERÊNCIA
2010

Município		Existência de coleta seletiva	Quantidade recolhida (exceto matéria orgânica)					Forma de Execução															
			Total	Prefeitura ou SLU	Empresas contradas	Catadores c/ apoio Pref.	Outros	Porta a porta em dias específicos					Postos de entrega voluntária					Outra forma					
Código	Nome/UF							Pref. ou contrat.	Catad. com Apoio	Catad. sem Apoio	Emp. ramo sucat.	Outro Executor	Pref. ou contrat.	Catad. com Apoio	Catad. sem Apoio	Emp. ramo sucat.	Outro Executor	Pref. ou contrat.	Catad. com Apoio	Catad. sem Apoio	Emp. ramo sucat.	Outro Executor	
			t	t	t	t	t	Cs027	CS042	Cs045	Cs028	Cs030	Cs031	Cs043	Cs046	Cs032	Cs034	Cs035	Cs044	Cs047	Cs036	Cs038	
Região Nordeste			Cs001	Cs026	Cs023	Cs024	Cs048	Cs025	Cs027	CS042	Cs045	Cs028	Cs030	Cs031	Cs043	Cs046	Cs032	Cs034	Cs035	Cs044	Cs047	Cs036	Cs038
261390 Serra Talhada/PE			Não						Não	Não	Não	Não	Não	Não	Não	Não	Não	Não	Não	Não	Não	Não	
241350 Serrinha/RN			Não						Não	Não	Não	Não	Não	Não	Não	Não	Não	Não	Não	Não	Não	Não	
293060 Serrolândia/BA			Não						Não	Não	Não	Não	Não	Não	Não	Não	Não	Não	Não	Não	Não	Não	
280710 Simão Dias/SE			Não						Não	Não	Não	Não	Não	Não	Não	Não	Não	Não	Não	Não	Não	Não	
261420 Sirinhaém/PE			Não						Não	Não	Não	Não	Não	Não	Não	Não	Não	Não	Não	Não	Não	Não	
293076 Sítio do Quinto/BA			Não						Não	Não	Não	Não	Não	Não	Não	Não	Não	Não	Não	Não	Não	Não	
231290 Sobral/CE			Não						Não	Não	Não	Não	Não	Não	Não	Não	Não	Não	Não	Não	Não	Não	
251620 Sousa/PB			Não						Não	Não	Não	Não	Não	Não	Não	Não	Não	Não	Não	Não	Não	Não	
293080 Souto Soares/BA			Não						Não	Não	Não	Não	Não	Não	Não	Não	Não	Não	Não	Não	Não	Não	
261460 Tabira/PE			Não						Não	Não	Não	Não	Não	Não	Não	Não	Não	Não	Não	Não	Não	Não	
261470 Tacaimbó/PE			Não						Não	Não	Não	Não	Não	Não	Não	Não	Não	Não	Não	Não	Não	Não	
293130 Tapiramutá/BA			Não						Não	Não	Não	Não	Não	Não	Não	Não	Não	Não	Não	Não	Não	Não	
270910 Taquarana/AL			Não						Não	Não	Não	Não	Não	Não	Não	Não	Não	Não	Não	Não	Não	Não	
261500 Taquaritinga do Norte/PE			Não						Não	Não	Não	Não	Não	Não	Não	Não	Não	Não	Não	Não	Não	Não	
251660 Tavares/PB			Não						Não	Não	Não	Não	Não	Não	Não	Não	Não	Não	Não	Não	Não	Não	
241415 Tenente Laurentino Cruz/RN			Não						Não	Não	Não	Não	Não	Não	Não	Não	Não	Não	Não	Não	Não	Não	
293150 Teofilândia/BA			Não						Não	Não	Não	Não	Não	Não	Não	Não	Não	Não	Não	Não	Não	Não	
221100 Teresina/PI			Não						Não	Não	Não	Não	Não	Não	Não	Não	Não	Não	Não	Não	Não	Não	
261530 Timbaúba/PE			Não						Não	Não	Não	Não	Não	Não	Não	Não	Não	Não	Não	Não	Não	Não	
211220 Timon/MA			Não						Não	Não	Não	Não	Não	Não	Não	Não	Não	Não	Não	Não	Não	Não	
261550 Tracunhaém/PE			Não						Não	Não	Não	Não	Não	Não	Não	Não	Não	Não	Não	Não	Não	Não	
231350 Trairi/CE			Não						Não	Não	Não	Não	Não	Não	Não	Não	Não	Não	Não	Não	Não	Não	
293240 Uibaí/BA			Não						Não	Não	Não	Não	Não	Não	Não	Não	Não	Não	Não	Não	Não	Não	
251690 Uiraúna/PB			Não						Não	Não	Não	Não	Não	Não	Não	Não	Não	Não	Não	Não	Não	Não	
231375 Umirim/CE			Não						Não	Não	Não	Não	Não	Não	Não	Não	Não	Não	Não	Não	Não	Não	
293250 Una/BA			Não						Não	Não	Não	Não	Não	Não	Não	Não	Não	Não	Não	Não	Não	Não	
241460 Upanema/RN			Não						Não	Não	Não	Não	Não	Não	Não	Não	Não	Não	Não	Não	Não	Não	
293270 Uruçuca/BA			Não						Não	Não	Não	Não	Não	Não	Não	Não	Não	Não	Não	Não	Não	Não	
293280 Utinga/BA			Não						Não	Não	Não	Não	Não	Não	Não	Não	Não	Não	Não	Não	Não	Não	
231395 Varjota/CE			Não						Não	Não	Não	Não	Não	Não	Não	Não	Não	Não	Não	Não	Não	Não	
251710 Várzea/PB			Não						Não	Não	Não	Não	Não	Não	Não	Não	Não	Não	Não	Não	Não	Não	
241470 Várzea/RN			Não						Não	Não	Não	Não	Não	Não	Não	Não	Não	Não	Não	Não	Não	Não	
293317 Varzedo/BA			Não						Não	Não	Não	Não	Não	Não	Não	Não	Não	Não	Não	Não	Não	Não	
241480 Vera Cruz/RN			Não						Não	Não	Não	Não	Não	Não	Não	Não	Não	Não	Não	Não	Não	Não	
261620 Vertentes/PE			Não						Não	Não	Não	Não	Não	Não	Não	Não	Não	Não	Não	Não	Não	Não	
231410 Viçosa do Ceará/CE			Não						Não	Não	Não	Não	Não	Não	Não	Não	Não	Não	Não	Não	Não	Não	
270940 Viçosa/AL			Não						Não	Não	Não	Não	Não	Não	Não	Não	Não	Não	Não	Não	Não	Não	
251720 Vieirópolis/PB			Não						Não	Não	Não	Não	Não	Não	Não	Não	Não	Não	Não	Não	Não	Não	
293330 Vitória da Conquista/BA			Sim	779	0	0	779	0	Não	Não	Não	Não	Não	Não	Não	Não	Não	Não	Não	Não	Não	Não	

TABELA Cs01 - INFORMAÇÕES SOBRE COLETA SELETIVA DE RESÍDUOS SÓLIDOS

ANO DE REFERÊNCIA
2010

Município		Existência de coleta seletiva	Quantidade recolhida (exceto matéria orgânica)					Forma de Execução														
			Total	Prefeitura ou SLU	Empresas contradas	Catadores c/ apoio Pref.	Outros	Porta a porta em dias específicos					Postos de entrega voluntária					Outra forma				
Pref. ou contrat.	Catad. com Apoio							Catad. sem Apoio	Emp. ramo sucat.	Outro Executor	Pref. ou contrat.	Catad. com Apoio	Catad. sem Apoio	Emp. ramo sucat.	Outro Executor	Pref. ou contrat.	Catad. com Apoio	Catad. sem Apoio	Emp. ramo sucat.	Outro Executor		
																					Código	Nome/UF
		Cs001	Cs026	Cs023	Cs024	Cs048	Cs025	Cs027	CS042	Cs045	Cs028	Cs030	Cs031	Cs043	Cs046	Cs032	Cs034	Cs035	Cs044	Cs047	Cs036	Cs038
Região Nordeste																						
261640 Vitória de Santo Antão/PE		Não						Não	Não	Não	Não	Não	Não	Não	Não	Não	Não	Não	Não	Não	Não	Não
211300 Vitorino Freire/MA		Não						Não	Não	Não	Não	Não	Não	Não	Não	Não	Não	Não	Não	Não	Não	Não
221170 Wall Ferraz/PI		Não						Não	Não	Não	Não	Não	Não	Não	Não	Não	Não	Não	Não	Não	Não	Não
293345 Wanderley/BA		Não						Não	Não	Não	Não	Não	Não	Não	Não	Não	Não	Não	Não	Não	Não	Não
293350 Wenceslau Guimarães/BA		Não						Não	Não	Não	Não	Não	Não	Não	Não	Não	Não	Não	Não	Não	Não	Não

TABELA Cs02
INFORMAÇÕES SOBRE TRIAGEM DE RESÍDUOS SÓLIDOS
(PROVENIENTES OU NÃO DA COLETA SELETIVA)

**TABELA Cs02 - INFORMAÇÕES SOBRE TRIAGEM DE RESÍDUOS SÓLIDOS
(PROVENIENTES OU NÃO DA COLETA SELETIVA)**

 ANO DE
REFERÊNCIA
2010

Município	Materiais recuperados, exceto material orgânico e rejeito					
	Total	Papel e papelão	Plásticos	Metais	Vidros	Outros
	t	t	t	t	t	t
Código Nome/UF						
Região Nordeste	Cs009	Cs010	Cs011	Cs012	Cs013	Cs014
220005 Acauã/PI	0,0	0,0	0,0	0,0	0,0	0,0
290035 Adustina/BA						
260030 Agrestina/PE	4,0	1,0	1,0	1,0	0,5	0,5
250010 Água Branca/PB	0,0	0,0	0,0	0,0	0,0	0,0
220020 Água Branca/PI	0,0	0,0	0,0	0,0	0,0	0,0
290070 Alagoinhas/BA						
210020 Alcântara/MA	3,9	3,0	0,6	0,3	0,0	0,0
230060 Altaneira/CE	0,0	0,0	0,0	0,0	0,0	0,0
260080 Altinho/PE						
210043 Alto Alegre do Maranhão/MA						
220045 Alvorada do Gurguéia/PI	0,0	0,0	0,0	0,0	0,0	0,0
290100 Amargosa/BA						
290110 Amélia Rodrigues/BA						
290135 Andorinha/BA						
290170 Antônio Cardoso/BA	0,0	0,0	0,0	0,0	0,0	0,0
240090 Antônio Martins/RN	0,0	0,0	0,0	0,0	0,0	0,0
250077 Aparecida/PB						
290190 Aporá/BA						
290195 Apuarema/BA						
280030 Aracaju/SE	1.435,0	1.087,1	176,1	73,0	98,8	0,0
290205 Araças/BA						
290210 Araci/BA						
260105 Araçoiaba/PE						
290220 Aramari/BA						
270030 Arapiraca/AL						
230140 Aratuba/CE	0,0	0,0	0,0	0,0	0,0	0,0
290230 Aratuípe/BA	0,0	0,0	0,0	0,0	0,0	0,0
250110 Areia/PB	0,0	0,0	0,0	0,0	0,0	0,0
250120 Areial/PB						
220105 Assunção do Piauí/PI	0,0	0,0	0,0	0,0	0,0	0,0
230170 Aurora/CE						
210120 Bacabal/MA	376,3	191,4	127,6	19,1	19,1	19,1
210125 Bacabeira/MA						
290265 Banzaê/BA						
230190 Barbalha/CE	0,0	0,0	0,0	0,0	0,0	0,0
250170 Barra de São Miguel/PB						
290290 Barra do Choça/BA	126,0	30,0	18,0	36,0	42,0	0,0
290270 Barra/BA						
290323 Barro Alto/BA						

**TABELA Cs02 - INFORMAÇÕES SOBRE TRIAGEM DE RESÍDUOS SÓLIDOS
(PROVENIENTES OU NÃO DA COLETA SELETIVA)**

 ANO DE
REFERÊNCIA
2010

Município	Materiais recuperados, exceto material orgânico e rejeito					
	Total	Papel e papelão	Plásticos	Metais	Vidros	Outros
	t	t	t	t	t	t
Código Nome/UF						
Região Nordeste	Cs009	Cs010	Cs011	Cs012	Cs013	Cs014
290327 Barrocas/BA	0,0	0,0	0,0	0,0	0,0	0,0
230205 Barroquinha/CE	1.058,3	150,0	590,0	195,0	55,0	68,3
230220 Beberibe/CE						
220155 Bela Vista do Piauí/PI						
260170 Belo Jardim/PE						
250205 Bernardino Batista/PB	0,0	0,0	0,0	0,0	0,0	0,0
260180 Betânia/PE	0,0	0,0	0,0	0,0	0,0	0,0
220177 Boa Hora/PI						
230240 Boa Viagem/CE						
290395 Bom Jesus da Serra/BA	0,0	0,0	0,0	0,0	0,0	0,0
240170 Bom Jesus/RN						
250230 Bom Sucesso/PB	0,0	0,0	0,0	0,0	0,0	0,0
290400 Boninal/BA						
250240 Bonito de Santa Fé/PB	0,0	0,0	0,0	0,0	0,0	0,0
230250 Brejo Santo/CE	1.201,0					
290450 Brotas de Macaúbas/BA						
290460 Brumado/BA	1.149,0	414,0	354,0	193,0	0,0	188,0
210230 Buriti Bravo/MA	0,0	0,0	0,0	0,0	0,0	0,0
250310 Cabaceiras/PB						
220205 Cabeceiras do Piauí/PI						
250320 Cabedelo/PB						
260290 Cabo de Santo Agostinho/PE	180,0					
260300 Cabrobó/PE						
290515 Caetanópolis/BA						
240200 Caicó/RN						
290540 Cairu/BA						
220207 Cajazeiras do Piauí/PI	0,0	0,0	0,0	0,0	0,0	0,0
290570 Camaçari/BA	418,3	185,3	203,1	15,8	8,2	5,9
260350 Camocim de São Félix/PE						
230260 Camocim/CE						
250400 Campina Grande/PB						
220210 Campinas do Piauí/PI	25,0	3,0	3,0	5,0	4,0	10,0
270140 Campo Alegre/AL	0,0	0,0	0,0	0,0	0,0	0,0
290600 Campo Formoso/BA						
220220 Campo Maior/PI						
230270 Campos Sales/CE		2.000,0	1.000,0	2.000,0		
260360 Camutanga/PE						
290660 Candiba/BA						
240220 Canguaretama/RN						

**TABELA Cs02 - INFORMAÇÕES SOBRE TRIAGEM DE RESÍDUOS SÓLIDOS
(PROVENIENTES OU NÃO DA COLETA SELETIVA)**

 ANO DE
REFERÊNCIA
2010

Município	Materiais recuperados, exceto material orgânico e rejeito					
	Total	Papel e papelão	Plásticos	Metais	Vidros	Outros
	t	t	t	t	t	t
Código Nome/UF						
Região Nordeste	Cs009	Cs010	Cs011	Cs012	Cs013	Cs014
280120 Canindé de São Francisco/SE						
220230 Canto do Buriti/PI	0,0	0,0	0,0	0,0	0,0	0,0
290685 Capela do Alto Alegre/BA	84,0	40,0	20,0	10,0	12,0	2,0
270170 Capela/AL	0,0	0,0	0,0	0,0	0,0	0,0
290690 Caravelas/BA						
290700 Cardeal da Silva/BA						
290710 Carinhanha/BA	0,0	0,0	0,0	0,0	0,0	0,0
230320 Caririaçu/CE	0,0	0,0	0,0	0,0	0,0	0,0
230330 Cariús/CE	0,0	0,0	0,0	0,0	0,0	0,0
260390 Carnaíba/PE	0,0	0,0	0,0	0,0	0,0	0,0
240240 Carnaúba dos Dantas/RN						
250410 Carrapateira/PB	0,0	0,0	0,0	0,0	0,0	0,0
290730 Castro Alves/BA						
290750 Catu/BA	0,0	0,0	0,0	0,0	0,0	0,0
230370 Caucaia/CE	820,0	0,0	820,0	0,0	0,0	0,0
210300 Caxias/MA						
220265 Caxingó/PI						
240270 Cerro Corá/RN	42,0	23,0	15,0	2,0	2,0	0,0
230395 Chorozinho/CE	0,0	0,0	0,0	0,0	0,0	0,0
290770 Chorrochó/BA						
290790 Cipó/BA						
210330 Codó/MA			120,0			
210350 Colinas/MA						
290820 Conceição da Feira/BA						
250460 Conde/PB	0,0	0,0	0,0	0,0	0,0	0,0
250470 Congo/PB						
290910 Coribe/BA	0,0	0,0	0,0	0,0	0,0	0,0
290920 Coronel João Sá/BA	0,0	0,0	0,0	0,0	0,0	0,0
220290 Corrente/PI						
290930 Correntina/BA	13,0	8,0	3,0	2,0	0,0	0,0
270230 Coruripe/AL						
290940 Cotegipe/BA						
290950 Cravolândia/BA	0,0	0,0	0,0	0,0	0,0	0,0
230423 Croatá/CE						
230425 Cruz/CE						
240300 Cruzeta/RN	0,0	0,0	0,0	0,0	0,0	0,0
290990 Curaçá/BA	185,0	53,0	52,0	18,0	23,0	39,0
240310 Currais Novos/RN						
291005 Dias d'Ávila/BA	0,0	0,0	0,0	0,0	0,0	0,0

**TABELA Cs02 - INFORMAÇÕES SOBRE TRIAGEM DE RESÍDUOS SÓLIDOS
(PROVENIENTES OU NÃO DA COLETA SELETIVA)**

 ANO DE
REFERÊNCIA
2010

Município	Materiais recuperados, exceto material orgânico e rejeito					
	Total	Papel e papelão	Plásticos	Metais	Vidros	Outros
	t	t	t	t	t	t
Código Nome/UF	Cs009	Cs010	Cs011	Cs012	Cs013	Cs014
Região Nordeste						
260515 Dormentes/PE	0,0	0,0	0,0	0,0	0,0	0,0
210390 Duque Bacelar/MA						
291050 Entre Rios/BA						
280210 Estância/SE						
291072 Eunápolis/BA						
230430 Farias Brito/CE	0,0	0,0	0,0	0,0	0,0	0,0
291077 Feira da Mata/BA	0,0	0,0	0,0	0,0	0,0	0,0
291080 Feira de Santana/BA	0,0	0,0	0,0	0,0	0,0	0,0
260550 Ferreiros/PE						
220380 Flores do Piauí/PI						
291100 Floresta Azul/BA						
260570 Floresta/PE	0,0	0,0	0,0	0,0	0,0	0,0
220390 Floriano/PI	0,0	0,0	0,0	0,0	0,0	0,0
230435 Forquilha/CE	0,0	0,0	0,0	0,0	0,0	0,0
230440 Fortaleza/CE	456,7	245,3	29,6	85,4	62,6	33,8
220415 Francisco Macedo/PI	0,0	0,0	0,0	0,0	0,0	0,0
240400 Frutuoso Gomes/RN						
230460 General Sampaio/CE	47,0	13,8	19,1	2,8	11,3	0,0
291130 Gentio do Ouro/BA						
291150 Gongogi/BA						
230490 Groaíras/CE						
291165 Guajeru/BA	0,0	0,0	0,0	0,0	0,0	0,0
291170 Guanambi/BA						
210500 Humberto de Campos/MA						
291240 Ibipêba/BA						
291330 Ichu/BA	0,0	0,0	0,0	0,0	0,0	0,0
230540 Icó/CE						
270310 Igaci/AL						
291350 Iguaí/BA	0,0	0,0	0,0	0,0	0,0	0,0
291360 Ilhéus/BA	0,0	0,0	0,0	0,0	0,0	0,0
210530 Imperatriz/MA						
230560 Independência/CE						
260710 Ingazeira/PE						
291370 Inhambupe/BA	0,0	0,0	0,0	0,0	0,0	0,0
230570 Ipaumirim/CE						
291400 Ipirá/BA						
240480 Ipueira/RN						
291440 Iraquara/BA	27,0	2,0	0,0	10,0	15,0	0,0
291450 Irará/BA	0,0	0,0	0,0	0,0	0,0	0,0

**TABELA Cs02 - INFORMAÇÕES SOBRE TRIAGEM DE RESÍDUOS SÓLIDOS
(PROVENIENTES OU NÃO DA COLETA SELETIVA)**

 ANO DE
REFERÊNCIA
2010

Município	Materiais recuperados, exceto material orgânico e rejeito					
	Total	Papel e papelão	Plásticos	Metais	Vidros	Outros
	t	t	t	t	t	t
Código Nome/UF	Cs009	Cs010	Cs011	Cs012	Cs013	Cs014
Região Nordeste						
230610 Irauçuba/CE	40,0	10,0	9,0	20,0	1,0	0,0
291460 Irecê/BA						
280290 Itabaiana/SE						
280310 Itabi/SE						
291480 Itabuna/BA	0,0	0,0	0,0	0,0	0,0	0,0
291490 Itacaré/BA	0,0	0,0	0,0	0,0	0,0	0,0
230620 Itaíçaba/CE						
240485 Itajá/RN	0,0	0,0	0,0	0,0	0,0	0,0
291550 Itajuípe/BA						
291680 Itarantim/BA						
210542 Itinga do Maranhão/MA						
291690 Itirucu/BA	0,0	0,0	0,0	0,0	0,0	0,0
291733 Iuiú/BA						
260790 Jaboatão dos Guararapes/PE	2.738,6	1.412,1	198,7	433,3	286,0	408,5
291750 Jacobina/BA	0,0	0,0	0,0	0,0	0,0	0,0
291760 Jaguaquara/BA	270,0	86,4	36,0	3,6	144,0	0,0
230690 Jaguaribe/CE						
291790 Jandaira/BA						
230720 Jati/CE						
260805 Jatobá/PE	0,0	0,0	0,0	0,0	0,0	0,0
291800 Jequié/BA	4.000,0	1.000,0	1.000,0	1.000,0	0,0	1.000,0
230725 Jijoca de Jericoacoara/CE						
250750 João Pessoa/PB	3.516,0	1.646,0	912,8	708,7	235,8	12,7
230730 Juazeiro do Norte/CE	15,1	7,0	5,4	0,9	1,8	0,0
291840 Juazeiro/BA	676,8	230,4	345,0	56,4	45,0	0,0
291845 Jucuruçu/BA	0,0	0,0	0,0	0,0	0,0	0,0
240610 Jucurutu/RN	2,6	0,2	0,5	0,7	0,7	0,5
220552 Júlio Borges/PI						
291855 Jussari/BA						
291860 Jussiape/BA						
291870 Lafaíete Coutinho/BA	0,0	0,0	0,0	0,0	0,0	0,0
280350 Lagarto/SE						
240620 Lagoa d'Anta/RN						
210592 Lagoa do Mato/MA	0,0	0,0	0,0	0,0	0,0	0,0
260860 Lagoa do Ouro/PE		10,0				
260875 Lagoa Grande/PE	0,0	0,0	0,0	0,0	0,0	0,0
250830 Lagoa Seca/PB						
291880 Laje/BA	0,0	0,0	0,0	0,0	0,0	0,0
291900 Lajedinho/BA	0,0	0,0	0,0	0,0	0,0	0,0

**TABELA Cs02 - INFORMAÇÕES SOBRE TRIAGEM DE RESÍDUOS SÓLIDOS
(PROVENIENTES OU NÃO DA COLETA SELETIVA)**

 ANO DE
REFERÊNCIA
2010

Município	Materiais recuperados, exceto material orgânico e rejeito					
	Total	Papel e papelão	Plásticos	Metais	Vidros	Outros
Código Nome/UF	t	t	t	t	t	t
Região Nordeste	Cs009	Cs010	Cs011	Cs012	Cs013	Cs014
291905 Lajedo do Tabocal/BA						
260880 Lajedo/PE						
250840 Lastro/PB						
291920 Lauro de Freitas/BA	1.984,0	1.540,0	144,0	96,0	132,0	72,0
291930 Lençóis/BA						
230760 Limoeiro do Norte/CE	0,0	0,0	0,0	0,0	0,0	0,0
291950 Livramento de Nossa Senhora/BA	0,0	0,0	0,0	0,0	0,0	0,0
250850 Livramento/PB						
291955 Luis Eduardo Magalhães/BA	0,0	0,0	0,0	0,0	0,0	0,0
280370 Macambira/SE						
270430 Maceió/AL	384,0	255,5	35,5	60,0	29,5	3,5
291992 Madre de Deus/BA						
250870 Mãe d'Água/PB						
291995 Maetinga/BA	0,0	0,0	0,0	0,0	0,0	0,0
292000 Maiquinique/BA						
292010 Mairi/BA						
292030 Malhada de Pedras/BA	0,0	0,0	0,0	0,0	0,0	0,0
280390 Malhador/SE	0,0	0,0	0,0	0,0	0,0	0,0
220590 Manoel Emídio/PI						
292040 Manoel Vitorino/BA	5,0	2,0	1,5	1,5	0,0	0,0
230765 Maracanaú/CE	0,3	0,3	0,0	0,0	0,0	0,0
292060 Maragogipe/BA						
230770 Maranguape/CE	0,0	0,0	0,0	0,0	0,0	0,0
270460 Maravilha/AL						
292080 Marcionílio Souza/BA						
240740 Martins/RN						
292090 Mascote/BA						
250920 Massaranduba/PB						
292100 Mata de São João/BA						
210663 Matões do Norte/MA	0,0	0,0	0,0	0,0	0,0	0,0
230820 Meruoca/CE	203,3	27,0	32,0	45,0	54,3	45,0
260930 Mirandiba/PE						
292145 Mirante/BA						
250960 Monte Horebe/PB						
250970 Monteiro/PB						
230870 Morada Nova/CE						
260940 Moreno/PE						
220667 Morro do Chapéu do Piauí/PI						
240800 Mossoró/RN	7,6	1,8	1,3	2,6	1,5	0,4

**TABELA Cs02 - INFORMAÇÕES SOBRE TRIAGEM DE RESÍDUOS SÓLIDOS
(PROVENIENTES OU NÃO DA COLETA SELETIVA)**

ANO DE
REFERÊNCIA
2010

Município	Materiais recuperados, exceto material orgânico e rejeito						
	Total	Papel e papelão	Plásticos	Metais	Vidros	Outros	
Código Nome/UF	t	t	t	t	t	t	
Região Nordeste	Cs009	Cs010	Cs011	Cs012	Cs013	Cs014	
292190 Mucugê/BA							
292210 Mundo Novo/BA							
292220 Muniz Ferreira/BA	0,0	0,0	0,0	0,0	0,0	0,0	
240810 Natal/RN	2.288,0	1.281,0	458,0	183,0	366,0	0,0	
260950 Nazaré da Mata/PE							
251000 Nazarezinho/PB							
240820 Nisia Floresta/RN							
292265 Nordestina/BA							
280480 Nossa Senhora do Socorro/SE	0,0	0,0	0,0	0,0	0,0	0,0	
210725 Nova Colinas/MA							
240830 Nova Cruz/RN							
230920 Nova Olinda/CE							
251030 Nova Palmeira/PB							
292285 Nova Redenção/BA							
230945 Ocara/CE							
260960 Olinda/PE	303,6	138,7	53,5	63,6	19,8	28,0	
292320 Oliveira dos Brejinhos/BA	0,0	0,0	0,0	0,0	0,0	0,0	
270610 Ouro Branco/AL							
240850 Ouro Branco/RN	0,0	0,0	0,0	0,0	0,0	0,0	
230970 Pacatuba/CE							
280490 Pacatuba/SE	1,7	0,8	0,3	0,5	0,1	0,0	
231000 Palhano/CE							
231030 Parambu/CE							
220770 Parnaíba/PI	0,0	0,0	0,0	0,0	0,0	0,0	
240325 Parnamirim/RN							
251080 Patos/PB	0,0	0,0	0,0	0,0	0,0	0,0	
261060 Paudalho/PE							
292400 Paulo Afonso/BA							
210810 Paulo Ramos/MA	0,0	0,0	0,0	0,0	0,0	0,0	
292405 Pé de Serra/BA	130,0	27,0	23,0	25,0	22,0	33,0	
251110 Pedra Lavrada/PB							
280500 Pedra Mole/SE							
251120 Pedras de Fogo/PB							
270670 Penedo/AL							
261090 Pesqueira/PE							
220800 Picos/PI	0,0	0,0	0,0	0,0	0,0	0,0	
251140 Picuí/PB							
251160 Pilões/PB							
292450 Pindai/BA	0,0	0,0	0,0	0,0	0,0	0,0	

**TABELA Cs02 - INFORMAÇÕES SOBRE TRIAGEM DE RESÍDUOS SÓLIDOS
(PROVENIENTES OU NÃO DA COLETA SELETIVA)**

 ANO DE
REFERÊNCIA
2010

Município	Materiais recuperados, exceto material orgânico e rejeito					
	Total	Papel e papelão	Plásticos	Metais	Vidros	Outros
Código Nome/UF	t	t	t	t	t	t
Região Nordeste	Cs009	Cs010	Cs011	Cs012	Cs013	Cs014
270700 Pindoba/AL						
231085 Pindoretama/CE	0,0	0,0	0,0	0,0	0,0	0,0
210860 Pinheiro/MA						
210870 Pio XII/MA						
231090 Piquet Carneiro/CE	69,7	24,6	18,3	19,5	7,3	0,0
280530 Pirambu/SE						
251200 Pocinhos/PB						
251203 Poço Dantas/PB	0,0	0,0	0,0	0,0	0,0	0,0
251207 Poço de José de Moura/PB						
280540 Poço Redondo/SE						
280550 Poço Verde/SE	0,0	0,0	0,0	0,0	0,0	0,0
292520 Pojuca/BA						
251210 Pombal/PB	0,0	0,0	0,0	0,0	0,0	0,0
241020 Portalegre/RN						
280560 Porto da Folha/SE	0,0	0,0	0,0	0,0	0,0	0,0
241025 Porto do Mangue/RN						
292560 Presidente Dutra/BA						
292570 Presidente Jânio Quadros/BA						
241030 Presidente Juscelino/RN						
261140 Primavera/PE						
280570 Propriá/SE	0,0	0,0	0,0	0,0	0,0	0,0
292590 Quijingue/BA						
251260 Quixabá/PB	0,0	0,0	0,0	0,0	0,0	0,0
261153 Quixaba/PE						
292593 Quixabeira/BA	0,0	0,0	0,0	0,0	0,0	0,0
231135 Quixelô/CE						
292595 Rafael Jambeiro/BA						
261160 Recife/PE	2.446,0	1.962,0	267,0	88,0	129,0	0,0
261170 Riacho das Almas/PE						
292690 Rio do Pires/BA	5,5	2,0	1,5	1,0	1,0	0,0
261190 Rio Formoso/PE						
270770 Rio Largo/AL						
292700 Rio Real/BA						
241100 Rodolfo Fernandes/RN						
231180 Russas/CE						
251300 Salgadinho/PB						
292740 Salvador/BA						
292750 Santa Bárbara/BA	75,0	10,0	15,0	30,0	20,0	0,0
292760 Santa Brigida/BA						

**TABELA Cs02 - INFORMAÇÕES SOBRE TRIAGEM DE RESÍDUOS SÓLIDOS
(PROVENIENTES OU NÃO DA COLETA SELETIVA)**

ANO DE
REFERÊNCIA
2010

Município	Materiais recuperados, exceto material orgânico e rejeito						
	Total	Papel e papelão	Plásticos	Metais	Vidros	Outros	
Código	Nome/UF	t	t	t	t	t	
Região Nordeste		Cs009	Cs010	Cs011	Cs012	Cs013	Cs014
292780	Santa Cruz da Vitória/BA						
292790	Santa Inês/BA						
251340	Santa Luzia/PB						
292810	Santa Maria da Vitória/BA	28,0	7,0	4,0	10,0	5,0	2,0
261270	Santa Maria do Cambucá/PE						
292840	Santa Rita de Cássia/BA	0,0	0,0	0,0	0,0	0,0	0,0
231210	Santana do Cariri/CE	0,0	0,0	0,0	0,0	0,0	0,0
270800	Santana do Ipanema/AL	20,0					
241142	Santana do Seridó/RN	0,0	0,0	0,0	0,0	0,0	0,0
251360	Santana dos Garrotes/PB	0,0	0,0	0,0	0,0	0,0	0,0
251365	Santarém/PB						
292870	Santo Antônio de Jesus/BA						
292880	Santo Estêvão/BA						
292890	São Desidério/BA						
220960	São Félix do Piauí/PI	0,0	0,0	0,0	0,0	0,0	0,0
220965	São Francisco de Assis do Piauí/PI						
251398	São Francisco/PB	0,0	0,0	0,0	0,0	0,0	0,0
241200	São Gonçalo do Amarante/RN						
292930	São Gonçalo dos Campos/BA						
220985	São João da Canabrava/PI						
211107	São João do Soter/MA	0,0	0,0	0,0	0,0	0,0	0,0
241220	São José de Mipibu/RN						
221005	São José do Divino/PI	0,0	0,0	0,0	0,0	0,0	0,0
221020	São José do Piauí/PI	0,0	0,0	0,0	0,0	0,0	0,0
251445	São José dos Ramos/PB						
261370	São Lourenço da Mata/PE						
211130	São Luís/MA						
251490	São Mamede/PB	0,0	0,0	0,0	0,0	0,0	0,0
292940	São Miguel das Matas/BA	1,0					
251500	São Miguel de Taipu/PB						
280700	São Miguel do Aleixo/SE						
270860	São Miguel dos Campos/AL	0,0	0,0	0,0	0,0	0,0	0,0
241270	São Pedro/RN						
211160	São Raimundo das Mangabeiras/MA						
251510	São Sebastião de Lagoa de Roça/PB						
270890	Satuba/AL						
211172	Satubinha/MA	0,0	0,0	0,0	0,0	0,0	0,0
241340	Serra Negra do Norte/RN						
293040	Serra Preta/BA						

**TABELA Cs02 - INFORMAÇÕES SOBRE TRIAGEM DE RESÍDUOS SÓLIDOS
(PROVENIENTES OU NÃO DA COLETA SELETIVA)**

ANO DE
REFERÊNCIA
2010

Município	Materiais recuperados, exceto material orgânico e rejeito					
	Total	Papel e papelão	Plásticos	Metais	Vidros	Outros
	t	t	t	t	t	t
Código Nome/UF						
Região Nordeste	Cs009	Cs010	Cs011	Cs012	Cs013	Cs014
261390 Serra Talhada/PE						
241350 Serrinha/RN						
293060 Serrolândia/BA	0,0	0,0	0,0	0,0	0,0	0,0
280710 Simão Dias/SE	0,0	0,0	0,0	0,0	0,0	0,0
261420 Sirinhaém/PE						
293076 Sítio do Quinto/BA						
231290 Sobral/CE						
251620 Sousa/PB	2.600,0	900,0	1.300,0	400,0	0,0	0,0
293080 Souto Soares/BA						
261460 Tabira/PE	0,0	0,0	0,0	0,0	0,0	0,0
261470 Tacaimbó/PE						
293130 Tapiramutá/BA	140,0	10,0	45,0	85,0	0,0	0,0
270910 Taquarana/AL						
261500 Taquaritinga do Norte/PE	30,0					
251660 Tavares/PB						
241415 Tenente Laurentino Cruz/RN						
293150 Teofilândia/BA	0,0	0,0	0,0	0,0	0,0	0,0
221100 Teresina/PI						
261530 Timbaúba/PE						
211220 Timon/MA						
261550 Tracunhaém/PE						
231350 Traini/CE	0,0	0,0	0,0	0,0	0,0	0,0
293240 Uibaí/BA						
251690 Uiraúna/PB	0,0	0,0	0,0	0,0	0,0	0,0
231375 Umirim/CE						
293250 Una/BA						
241460 Upanema/RN	2.550,0	600,0	350,0	1.200,0	0,0	400,0
293270 Uruçuca/BA						
293280 Utinga/BA	0,0	0,0	0,0	0,0	0,0	0,0
231395 Varjota/CE						
251710 Várzea/PB	0,0	0,0	0,0	0,0	0,0	0,0
241470 Várzea/RN						
293317 Varzedo/BA	400,0	50,0	200,0	50,0	100,0	0,0
241480 Vera Cruz/RN	0,0	0,0	0,0	0,0	0,0	0,0
261620 Vertentes/PE						
231410 Viçosa do Ceará/CE	78,0					
270940 Viçosa/AL	0,0	0,0	0,0	0,0	0,0	0,0
251720 Vieirópolis/PB	0,0	0,0	0,0	0,0	0,0	0,0
293330 Vitória da Conquista/BA	779,3	488,3	189,8	92,7	8,5	0,0

TABELA Cs02 - INFORMAÇÕES SOBRE TRIAGEM DE RESÍDUOS SÓLIDOS
(PROVENIENTES OU NÃO DA COLETA SELETIVA)

ANO DE
REFERÊNCIA
2010

Município		Materiais recuperados, exceto material orgânico e rejeito						
		Total	Papel e papelão	Plásticos	Metais	Vidros	Outros	
Código	Nome/UF	t	t	t	t	t	t	
		Cs009	Cs010	Cs011	Cs012	Cs013	Cs014	
261640	Vitória de Santo Antão/PE							
211300	Vitorino Freire/MA	0,0	0,0	0,0	0,0	0,0	0,0	
221170	Wall Ferraz/PI							
293345	Wanderley/BA	35,0	0,0	0,0	15,0	20,0	0,0	
293350	Wenceslau Guimarães/BA	0,0	0,0	0,0	0,0	0,0	0,0	

TABELA Rs01
INFORMAÇÕES SOBRE COLETA DE RESÍDUOS SÓLIDOS DE SERVIÇOS DE
SAÚDE

TABELA Rs01 - INFORMAÇÕES SOBRE COLETA DE RESÍDUOS SÓLIDOS DE SERVIÇOS DE SAÚDE

ANO DE
REFERÊNCIA
2010

Município		Execução de coleta dif. de RSS				Veículos utilizados		Ocorr. de cobrança pela coleta diferenciada	Quant. de RSS coletados			Coleta de RSS em unidades públicas de saúde terceirizada			Trat. de RSS Terceirizado	Prefeitura controla executores	Remessa de RSS para outros municípios	
		Existe	Prefeitura ou SLU	Empresa contr. ou SLU	Próprio Gerador ou contr.	Exclusivo	Da coleta domiciliar em viagem exclusiva		Total	Prefeitura ou contratados	Geradores ou contratados	Ocorrência	Valor contratual	Inclui tratamento RSS			Valor contratual	Ocorrência
															t			
Código	Nome/UF	Rs020	Rs045	Rs046	Rs003	Rs038	Rs036	Rs004	Rs044	Rs028	Rs008	Rs040	Rs041	Rs042	Rs043	Rs026	Rs030	Rs031
220005	Acauã/PI	Não																
290035	Adustina/BA	Não																
260030	Agrestina/PE	Sim	Não	Sim	Não	Sim	Não	Não	6,00	6,0	0,0	Sim	3.300,00	Sim		Sim	Não	
250010	Água Branca/PB	Sim	Sim	Não	Não	Não	Não	Não	2,00	2,0	0,0					Não	Não	
220020	Água Branca/PI	Sim	Sim	Não	Não		Sim		25.000,00	25.000,0	0,0					Sim	Não	
290070	Alagoinhas/BA	Sim	Não	Não	Sim	Sim	Não			0,0						Não	Sim	Dias D'ávila/BA
210020	Alcântara/MA	Não																
230060	Altaneira/CE	Sim	Não	Sim	Não	Sim	Não	Não				Sim						
260080	Altinho/PE																	
210043	Alto Alegre do Maranhão/MA	Sim	Sim	Não	Não	Não	Sim	Não	7,20	7,2	0,0					Não	Não	
220045	Alvorada do Gurguéia/PI	Sim		Sim			Sim		0,00	0,0	0,0					Sim	Não	
290100	Amargosa/BA	Sim	Sim	Não	Não	Não	Sim	Não	45,30	45,3	0,0						Não	
290110	Amélia Rodrigues/BA	Não																
290135	Andorinha/BA	Sim	Sim	Não	Não	Sim	Não	Não	0,60	0,6	0,0					Não	Não	
290170	Antônio Cardoso/BA	Sim	Não	Sim	Sim	Sim	Não	Não	19,00	19,0	0,0	Sim	146,30	Sim		Sim	Não	
240090	Antônio Martins/RN	Sim	Sim	Não	Não	Não	Sim	Não	1,00	1,0	0,0					Não	Não	
250077	Aparecida/PB	Sim	Não	Sim	Não	Sim	Não	Não				Sim	1.050,00				Sim	Sousa/PB
290190	Aporá/BA																	
290195	Apuarema/BA	Sim	Sim			Não	Sim	Não	3,00	3,0	0,0					Não	Não	
280030	Aracaju/SE	Sim	Sim	Sim	Sim	Sim	Não	Não	1.549,00	102,0	1.447,0	Sim	238,63	Sim		Sim	Não	
290205	Araças/BA	Sim		Sim								Sim	6.000,00	Não	6.000,00	Sim	Não	
290210	Araci/BA	Sim	Sim				Sim			6,0							Não	
260105	Araçoiaba/PE	Não																
290220	Aramari/BA	Sim	Sim	Não	Não	Não	Sim	Não								Não	Não	
270030	Arapiraca/AL	Sim	Sim	Não	Sim	Sim	Não	Não	31,00	13,0	18,0					Sim	Sim	Maceió/AL
230140	Aratuba/CE	Não																
290230	Aratuípe/BA	Sim	Não	Sim	Sim	Sim	Não	Não	0,00	0,0	0,0	Sim	525,00	Sim		Não	Não	
250110	Areia/PB	Sim	Sim	Não	Não	Não	Sim	Não	47,40	47,4						Não	Sim	Remígio/PB
250120	Areial/PB	Sim	Sim	Sim	Não	Não	Não					Não						
220105	Assunção do Piauí/PI	Não																
230170	Aurora/CE	Sim	Sim	Sim	Não	Sim	Não	Não	1,80	1,5	0,3	Não		Não		Sim	Não	
210120	Bacabal/MA	Sim	Sim	Não	Não	Sim	Não	Não	19,00	19,0	0,0					Não	Não	
210125	Bacabeira/MA	Não																
290265	Banzaê/BA	Sim	Não	Não	Sim	Não	Sim									Sim	Não	
230190	Barbalha/CE	Sim	Não	Sim	Não	Sim	Não	Não	384,00	384,0		Sim	572,50	Não	572,50	Não	Sim	Juazeiro do Norte/CE
250170	Barra de São Miguel/PB																	
290290	Barra do Choça/BA	Sim	Não	Sim	Não	Não	Sim	Não	0,00			Sim	120,00	Não	150,00	Sim	Não	
290270	Barra/BA	Sim	Não	Sim	Não	Sim	Não	Não				Sim	100,00	Não	100,00	Não	Não	
290323	Barro Alto/BA	Sim	Sim				Sim		1,00	1,0	0,0					Sim	Não	

TABELA Rs01 - INFORMAÇÕES SOBRE COLETA DE RESÍDUOS SÓLIDOS DE SERVIÇOS DE SAÚDE

ANO DE
REFERÊNCIA
2010

Município		Execução de coleta dif. de RSS				Veículos utilizados		Ocorr. de cobrança pela coleta diferenciada	Quant. de RSS coletados			Coleta de RSS em unidades públicas de saúde terceirizada			Trat. de RSS Terceirizado	Prefeitura controla executores	Remessa de RSS para outros municípios	
		Existe	Prefeitura ou SLU	Empresa contr. ou SLU	Próprio Gerador ou contr.	Exclusivo	Da coleta domiciliar em viagem exclusiva		Total	Prefeitura ou contratados	Geradores ou contratados	Ocorrência	Valor contratual R\$/t	Inclui tratamento RSS	Valor contratual R\$/t		Ocorrência	Municípios
Código	Nome/UF																	
Região Nordeste		Rs020	Rs045	Rs046	Rs003	Rs038	Rs036	Rs004	Rs044	Rs028	Rs008	Rs040	Rs041	Rs042	Rs043	Rs026	Rs030	Rs031
290327	Barrocas/BA	Sim	Não	Sim	Sim	Sim	Não	Não	19,20	19,2	0,0	Sim	146,30	Sim		Sim	Não	
230205	Barroquinha/CE	Sim	Sim			Sim			0,00	0,0	0,0						Não	
230220	Beberibe/CE	Sim	Não	Sim	Não	Não	Sim	Não				Não		Não		Não	Não	
220155	Bela Vista do Piauí/PI	Sim	Sim	Não	Não	Não	Sim	Não	0,20	0,2	0,0					Não	Não	
260170	Belo Jardim/PE	Sim	Sim	Não	Não	Sim	Não	Não	280,00	280,0						Não	Sim	Belo Jardim/PE, Serra dos Ventos/PE, Xucuru/PE, Ag
250205	Bernardino Batista/PB	Sim	Sim	Não	Não	Não	Sim	Não	0,50	0,5	0,0					Não	Não	
260180	Betânia/PE	Sim	Sim			Não	Sim	Não								Não	Não	
220177	Boa Hora/PI	Não																
230240	Boa Viagem/CE	Não																
290395	Bom Jesus da Serra/BA	Não																
240170	Bom Jesus/RN	Sim		Sim		Sim						Sim	130,00	Sim		Não	Sim	São Gonçalo do Amarante/RN
250230	Bom Sucesso/PB	Sim	Sim	Não	Não	Não	Não	Não	0,50	0,5	0,0					Não	Não	
290400	Boninal/BA	Não																
250240	Bonito de Santa Fé/PB	Sim	Sim	Não	Não	Sim	Sim	Não	0,50	0,5	0,0					Sim	Não	
230250	Brejo Santo/CE	Sim	Sim	Não	Não	Não	Sim	Não	312,00	312,0	0,0					Não	Não	
290450	Brotas de Macaúbas/BA	Não																
290460	Brumado/BA	Não							0,00									
210230	Buriti Bravo/MA	Sim	Sim	Não	Não	Não	Sim	Não	10,00	10,0	0,0					Não	Não	
250310	Cabaceiras/PB	Não																
220205	Cabeceiras do Piauí/PI	Sim	Sim			Sim	Sim											
250320	Cabedelo/PB	Sim		Sim		Não	Não	Não				Sim				Não	Não	
260290	Cabo de Santo Agostinho/PE	Sim	Não	Sim	Não	Sim	Não	Não	50,70	50,7		Sim	1.452,92	Sim		Sim	Sim	Recife/PE
260300	Cabrobó/PE	Sim		Sim		Sim		Não		0,0		Sim	4.500,00	Sim		Não		
290515	Caetanos/BA	Sim	Não	Sim	Não	Não	Sim	Não				Não		Não		Sim	Não	
240200	Caicó/RN	Sim	Sim	Não	Não	Não	Sim	Não								Não	Não	
290540	Cairu/BA	Não																
220207	Cajazeiras do Piauí/PI	Sim	Sim				Sim	Não	0,00	0,0	0,0					Não	Não	
290570	Camaçari/BA	Sim	Sim	Não	Sim	Sim	Não	Sim	226,40							Sim	Não	
260350	Camocim de São Félix/PE	Sim	Não	Sim	Não	Não	Não	Não				Não				Não	Não	
230260	Camocim/CE	Não																
250400	Campina Grande/PB	Sim	Não	Sim	Sim	Sim	Não	Não	82,80	82,8	0,0	Sim	2.291,70	Sim		Não	Não	
220210	Campinas do Piauí/PI	Não																
270140	Campo Alegre/AL	Sim	Não	Sim	Sim	Sim	Não	Não			0,0	Sim	650,00	Sim		Não	Sim	Maceió/AL
290600	Campo Formoso/BA	Sim	Não	Sim	Não	Não	Sim	Sim		36,0		Não		Não		Não	Não	
220220	Campo Maior/PI	Não																
230270	Campos Sales/CE	Sim	Sim	Não	Não	Não	Sim	Não	4.320,00	4.320,0	0,0					Sim	Não	
260360	Camutanga/PE																	
290660	Candiba/BA	Sim	Sim			Não	Sim	Não	9,30	9,3	0,0					Sim	Não	
240220	Canguaretama/RN	Sim	Não	Sim	Não	Sim	Não	Não				Sim	100,00	Não	100,00	Não	Sim	Natal/RN

TABELA Rs01 - INFORMAÇÕES SOBRE COLETA DE RESÍDUOS SÓLIDOS DE SERVIÇOS DE SAÚDE

ANO DE
REFERÊNCIA
2010

Município		Execução de coleta dif. de RSS				Veículos utilizados		Ocorr. de cobrança pela coleta diferenciada	Quant. de RSS coletados			Coleta de RSS em unidades públicas de saúde terceirizada			Trat. de RSS Terceirizado	Prefeitura controla executores	Remessa de RSS para outros municípios				
		Existe	Prefeitura ou SLU	Empresa contr. ou SLU	Próprio Gerador ou contr.	Exclusivo	Da coleta domiciliar em viagem exclusiva		Total	Prefeitura ou contratados	Geradores ou contratados	Ocorrência	Valor contratual R\$/t	Inclui tratamento RSS			Valor contratual R\$/t	Ocorrência	Municípios		
																				t	t
Código	Nome/UF																				
Região Nordeste		Rs020	Rs045	Rs046	Rs003	Rs038	Rs036	Rs004	Rs044	Rs028	Rs008	Rs040	Rs041	Rs042	Rs043	Rs026	Rs030	Rs031			
280120	Canindé de São Francisco/SE	Sim	Sim	Não	Não	Não	Sim	Não	0,0							Não	Não				
220230	Canto do Buriti/PI	Sim	Sim	Não	Não	Não	Sim	Não	21,60	21,6	0,0					Não	Não				
290685	Capela do Alto Alegre/BA	Sim	Sim				Não		4,8							Sim	Não				
270170	Capela/AL	Sim	Sim	Não	Não	Não	Sim	Não	8,40	8,4	0,0						Não				
290690	Caravelas/BA	Sim	Sim	Não	Não	Sim	Não	Não	2,00	2,0	0,0					Não	Não				
290700	Cardeal da Silva/BA	Não																			
290710	Carinhanha/BA	Sim	Não	Sim	Sim	Não	Não	Não	4,00	0,0	4,0	Sim	111,20	Sim		Não	Não				
230320	Caririaçu/CE	Sim	Sim	Não	Não	Sim	Não	Não	12,00	12,0	0,0					Não	Não				
230330	Cariús/CE	Não																			
260390	Carnaíba/PE	Não																			
240240	Carnaúba dos Dantas/RN	Não																			
250410	Carrapateira/PB	Não																			
290730	Castro Alves/BA	Não																			
290750	Catu/BA	Sim	Não	Sim	Sim	Sim	Não	Não	26,40	26,4	0,0	Sim	5.555,46	Sim		Não	Sim	Camaçari/BA			
230370	Caucaia/CE	Sim	Não	Sim	Não	Sim	Não	Não	115,10	115,1	0,0	Sim	1.830,00	Não	1.520,00	Sim	Não				
210300	Caxias/MA	Sim	Sim				Sim		183,00	183,0	0,0					Sim	Não				
220265	Caxingó/PI	Sim	Sim			Sim															
240270	Cerro Corá/RN	Não																			
230395	Chorozinho/CE	Sim	Sim	Sim	Não	Não	Sim	Não	7,00	7,0	0,0	Sim	100,00	Sim		Sim	Não				
290770	Chorrochó/BA	Não																			
290790	Cipó/BA	Não																			
210330	Codó/MA	Sim	Sim			Não	Sim	Não	280,00	280,0	0,0					Não	Não				
210350	Colinas/MA	Sim	Sim	Não	Não	Sim	Não	Não	50,00	50,0	0,0					Não	Não				
290820	Conceição da Feira/BA	Sim		Sim		Sim															
250460	Conde/PB	Sim		Sim		Sim	Não		0,5			Não			Não	Não					
250470	Congo/PB	Sim	Sim	Não	Não	Sim	Não	Não	3,00	3,0	0,0					Não	Não				
290910	Coribe/BA	Não																			
290920	Coronel João Sá/BA	Não																			
220290	Corrente/PI	Sim	Sim	Não	Não	Sim	Não	Não	72,00	72,0	0,0					Não	Não				
290930	Correntina/BA	Sim	Sim				Sim		2,00	2,0	0,0					Não	Não				
270230	Coruripe/AL	Sim	Sim	Não	Sim	Sim	Não	Não											Não	Não	
290940	Cotegipe/BA	Sim	Sim	Sim	Não	Sim		Não	14,00	14,0	0,0	Sim	1.500,00	Sim		Sim	Não				
290950	Cravolândia/BA	Não																			
230423	Croatá/CE	Não																			
230425	Cruz/CE	Sim		Sim		Sim	Não	Não				Sim		Não		Sim	Não				
240300	Cruzeta/RN	Sim	Não	Sim	Não	Sim	Não	Não	1,00	1,0	0,0	Sim	7.920,00	Não	720,00	Não	Não				
290990	Curaçá/BA	Sim		Sim		Sim	Não	Não	12,0			Sim	2.500,00	Sim		Sim	Sim	Petrolina/PE			
240310	Currais Novos/RN	Sim	Não	Sim	Sim	Sim	Sim	Não				Sim		Sim		Sim	Sim	Natal/RN			
291005	Dias d'Ávila/BA	Não																			

TABELA Rs01 - INFORMAÇÕES SOBRE COLETA DE RESÍDUOS SÓLIDOS DE SERVIÇOS DE SAÚDE

ANO DE
REFERÊNCIA
2010

Município		Execução de coleta dif. de RSS				Veículos utilizados		Ocorr. de cobrança pela coleta diferenciada	Quant. de RSS coletados			Coleta de RSS em unidades públicas de saúde terceirizada			Trat. de RSS Terceirizado	Prefeitura controla executores	Remessa de RSS para outros municípios		
		Existe	Prefeitura ou SLU	Empresa contr. ou SLU	Próprio Gerador ou contr.	Exclusivo	Da coleta domiciliar em viagem exclusiva		Total	Prefeitura ou contratados	Geradores ou contratados	Ocorrência	Valor contratual R\$/t	Inclui tratamento RSS			Valor contratual R\$/t	Ocorrência	Municípios
Código	Nome/UF																		
Região Nordeste		Rs020	Rs045	Rs046	Rs003	Rs038	Rs036	Rs004	Rs044	Rs028	Rs008	Rs040	Rs041	Rs042	Rs043	Rs026	Rs030	Rs031	
260515	Dormentes/PE	Sim	Sim	Não	Não	Não	Sim	Não	35,00	35,0	0,0					Não	Não		
210390	Duque Bacelar/MA	Sim	Não	Não	Sim														
291050	Entre Rios/BA	Sim	Não	Sim	Não	Sim	Não	Não	7,00	7,0	0,0	Sim	100,00	Sim		Sim	Não		
280210	Estância/SE	Sim	Sim	Não	Não	Sim	Não	Não	4,30	4,3	0,0					Não	Não		
291072	Eunápolis/BA	Sim	Não	Sim	Não	Sim	Não	Não								Sim	Não		
230430	Farias Brito/CE	Sim	Não	Sim	Não	Sim	Não	Não	108,00	108,0	0,0	Sim	321,17	Sim		Sim	Não		
291077	Feira da Mata/BA	Não																	
291080	Feira de Santana/BA	Sim	Sim	Sim	Sim	Sim	Não	Não	271,10	271,1	0,0	Sim		Não	183,40	Sim	Não		
260550	Ferreiros/PE	Sim	Não	Sim	Não												Não		
220380	Flores do Piauí/PI	Não																	
291100	Floresta Azul/BA	Não																	
260570	Floresta/PE	Não																	
220390	Floriano/PI	Sim	Sim	Não	Não	Não	Sim	Não	100,00	100,0	0,0					Não	Não		
230435	Forquilha/CE	Sim	Não	Sim	Não	Não	Sim	Não	7,20	7,2	0,0	Sim	120,00	Sim		Não	Não		
230440	Fortaleza/CE	Sim	Não	Sim	Sim	Sim	Não	Não	3.471,60	1.039,9	2.431,7	Sim	660,00	Não	1.710,00	Sim	Não		
220415	Francisco Macedo/PI	Sim	Não	Não	Sim	Sim	Não		1,00	0,0	1,0					Não	Não		
240400	Frutuoso Gomes/RN	Não																	
230460	General Sampaio/CE	Sim	Sim							10,0						Não	Não		
291130	Gentio do Ouro/BA	Não																	
291150	Gongogi/BA	Não																	
230490	Groaíras/CE	Não																	
291165	Guajeru/BA	Sim	Sim				Sim			0,0						Não	Não		
291170	Guanambi/BA	Não																	
210500	Humberto de Campos/MA	Sim	Sim	Não	Não	Não	Sim	Não		0,0						Não	Não		
291240	Ibipeba/BA	Não																	
291330	Ichu/BA	Não																	
230540	Icó/CE	Sim	Não	Sim	Não	Sim	Não	Não	100,00	100,0	0,0	Sim	1.716,52	Sim		Não	Não		
270310	Igaci/AL	Sim	Não	Sim	Não	Sim	Sim	Não		36,0		Sim	900,00	Não	900,00	Não	Não		
291350	Iguai/BA	Sim	Sim	Não	Não	Sim	Sim	Não	0,00	0,0	0,0					Não	Não		
291360	Ilhéus/BA	Sim	Sim	Não	Sim	Sim	Sim	Sim								Sim	Não		
210530	Imperatriz/MA	Sim	Não	Sim	Não	Sim	Não	Não	508,10	508,1	0,0	Sim	286,54	Sim		Não	Não		
230560	Independência/CE	Sim		Sim								Sim	2.080,00	Não			Não		
260710	Ingazeira/PE	Sim	Sim	Não	Não	Não	Sim	Não	1,30	1,3	0,0					Não	Não		
291370	Inhambupe/BA	Sim	Não	Sim	Não	Sim	Não	Não	110,00	110,0		Sim	110,00	Não	100,00	Sim	Não		
230570	Ipaumirim/CE	Não																	
291400	Ipirá/BA	Sim	Não	Sim	Não	Não	Sim		60,00	60,0	0,0	Sim	118,91	Não	118,91	Não	Não		
240480	Ipueira/RN	Sim	Sim			Sim			0,50	0,5	0,0					Não	Não		
291440	Iraquara/BA	Não																	
291450	Irará/BA	Sim	Não	Sim	Sim	Sim	Não	Não	19,20	19,2	0,0	Sim	146,25	Sim		Sim	Sim	Simões Filho/BA, Camaçari/BA, São Francisco do Con	

TABELA Rs01 - INFORMAÇÕES SOBRE COLETA DE RESÍDUOS SÓLIDOS DE SERVIÇOS DE SAÚDE

ANO DE
REFERÊNCIA
2010

Município		Execução de coleta dif. de RSS				Veículos utilizados		Ocorr. de cobrança pela coleta diferenciada	Quant. de RSS coletados			Coleta de RSS em unidades públicas de saúde terceirizada			Trat. de RSS Terceirizado	Prefeitura controla executores	Remessa de RSS para outros municípios		
		Existe	Prefeitura ou SLU	Empresa contr. ou SLU	Próprio Gerador ou contr.	Exclusivo	Da coleta domiciliar em viagem exclusiva		Total	Prefeitura ou contratados	Geradores ou contratados	Ocor- rência	Valor contratual	Inclui tratamento RSS			Valor contratual	Ocor- rência	Municípios
Código	Nome/UF	Rs020	Rs045	Rs046	Rs003	Rs038	Rs036	Rs004	Rs044	Rs028	Rs008	Rs040	Rs041	Rs042	Rs043	Rs026	Rs030	Rs031	
Região Nordeste																			
230610	Irauçuba/CE	Sim			Sim	Sim	Não		6,00	0,0	6,0					Não	Não		
291460	Irecê/BA	Sim	Não	Sim	Não	Sim	Não	Não	360,00	360,0	0,0	Sim	187,84	Não		Sim	Não		
280290	Itabaiana/SE	Não																	
280310	Itabi/SE	Sim	Sim	Não	Não	Sim	Sim	Não								Não	Não		
291480	Itabuna/BA	Sim	Sim	Sim	Sim	Sim	Sim	Não	502,00	0,0	502,0	Sim	380,00	Não	380,00	Sim	Não		
291490	Itacaré/BA	Sim		Sim		Sim			1,50	1,5		Sim	288,00	Não	288,00	Sim	Sim	Itabuna/BA	
230620	Itaíçaba/CE	Não																	
240485	Itajá/RN	Sim	Não	Sim	Não	Sim	Não	Não	2,00	2,0		Sim	400,00	Não	4.800,00	Não	Sim	Parnamirim/RN	
291550	Itajuípe/BA	Sim		Sim	Não		Sim		3,60	3,6	0,0					Sim			
291680	Itarantim/BA	Sim	Sim	Sim		Não	Sim	Não		5,0		Sim		Não		Não	Não		
210542	Itinga do Maranhão/MA	Não																	
291690	Itiruçu/BA	Sim	Sim	Não	Não	Não	Sim	Não	36,00	36,0	0,0					Sim	Não		
291733	Iuiú/BA	Não																	
260790	Jaboatão dos Guararapes/PE	Sim	Não	Sim	Não	Sim	Não	Não	73,60	73,6		Sim	3.577,63	Sim		Sim	Sim	Recife/PE	
291750	Jacobina/BA	Sim	Sim	Não	Não	Sim	Não	Não	115,20	115,2	0,0					Não	Não		
291760	Jaguaquara/BA	Sim	Sim	Não	Não	Sim	Não	Não								Não	Não		
230690	Jaguaribe/CE	Sim	Sim	Não	Não	Não	Sim	Não	3.240,00	3.240,0	0,0					Sim	Não		
291790	Jandaira/BA	Não																	
230720	Jati/CE	Sim	Não	Sim	Não	Sim	Não	Não				Sim		Não		Sim	Não		
260805	Jatobá/PE	Sim	Sim	Sim			Sim	Não		5,0						Não	Não		
291800	Jequié/BA	Sim		Sim		Sim			461,00	461,0	0,0	Sim	6.252,78	Sim	6.252,78	Não			
230725	Jijoca de Jericoacoara/CE	Sim	Sim			Sim		Não		0,6						Não	Não		
250750	João Pessoa/PB	Sim	Não	Não	Sim	Sim	Não									Sim	Não		
230730	Juazeiro do Norte/CE	Sim	Não	Sim	Sim	Sim	Não	Não	195,10	195,1	0,0	Sim	3.001,20	Sim		Sim	Não		
291840	Juazeiro/BA	Sim	Não	Sim	Não	Sim	Não	Não	78,00	78,0		Sim	300,00	Sim		Sim	Sim	Petrolina/PE	
291845	Jucuruçu/BA	Não																	
240610	Jucurutu/RN	Sim	Não	Sim		Sim	Não					Sim		Sim		Sim	Sim	São Gonçalo do Amarante/RN	
220552	Júlio Borges/PI	Sim	Sim																
291855	Jussari/BA	Não																	
291860	Jussiape/BA	Não																	
291870	Lafaiete Coutinho/BA	Sim	Sim	Não	Não	Não	Sim	Não	6,00	6,0	0,0					Não	Não		
280350	Lagarto/SE	Sim		Sim		Sim			12,00	12,0	0,0	Sim				Não	Não		
240620	Lagoa d'Anta/RN	Não																	
210592	Lagoa do Mato/MA	Não																	
260860	Lagoa do Ouro/PE	Não																	
260875	Lagoa Grande/PE	Não																	
250830	Lagoa Seca/PB	Sim	Não	Sim	Não	Sim	Não	Não	2,00	2,0		Sim	1.000,00	Sim		Sim		João Pessoa/PB	
291880	Laje/BA	Não																	
291900	Lajedinho/BA	Não																	

TABELA Rs01 - INFORMAÇÕES SOBRE COLETA DE RESÍDUOS SÓLIDOS DE SERVIÇOS DE SAÚDE

ANO DE
REFERÊNCIA
2010

Município		Execução de coleta dif. de RSS				Veículos utilizados		Ocorr. de cobrança pela coleta diferenciada	Quant. de RSS coletados			Coleta de RSS em unidades públicas de saúde terceirizada			Trat. de RSS Terceirizado	Prefeitura controla executores	Remessa de RSS para outros municípios	
		Existe	Prefeitura ou SLU	Empresa contr. ou SLU	Próprio Gerador ou contr.	Exclusivo	Da coleta domiciliar em viagem exclusiva		Total	Prefeitura ou contratados	Geradores ou contratados	Ocorrência	Valor contratual R\$/t	Inclui tratamento RSS	Valor contratual R\$/t		Ocorrência	Municípios
Código	Nome/UF																	
Região Nordeste		Rs020	Rs045	Rs046	Rs003	Rs038	Rs036	Rs004	Rs044	Rs028	Rs008	Rs040	Rs041	Rs042	Rs043	Rs026	Rs030	Rs031
291905	Lajedo do Tabocal/BA	Sim	Não	Sim	Não	Não	Sim	Não				Sim		Não		Não	Não	
260880	Lajedo/PE	Sim	Não	Sim	Não							Sim		Sim		Não	Não	
250840	Lastro/PB	Não																
291920	Lauro de Freitas/BA	Sim	Não	Sim	Sim	Sim	Não	Não	40,00	40,0	0,0	Sim	717,00	Sim		Sim	Sim	Camaçari/BA
291930	Lençóis/BA	Não																
230760	Limoeiro do Norte/CE	Sim	Sim	Não	Não	Sim	Sim	Não	0,00	0,0	0,0					Não	Não	
291950	Livramento de Nossa Senhora/BA	Sim	Não	Não		Sim	Sim		0,00	0,0	0,0					Não	Não	
250850	Livramento/PB	Não																
291955	Luis Eduardo Magalhães/BA	Sim	Não	Sim	Sim	Sim	Não	Não				Sim	668,74	Não	492,31	Não	Sim	Salvador/BA
280370	Macambira/SE	Sim	Sim	Não	Não	Não	Sim	Não	45,80	45,8	0,0					Não	Não	
270430	Maceió/AL	Sim			Sim	Sim										Sim	Não	
291992	Madre de Deus/BA	Sim		Sim		Sim				6,5		Sim	3.720,00	Não	2.000,00	Sim	Sim	Camaçari/BA
250870	Mãe d'Água/PB	Não																
291995	Maetinga/BA	Não																
292000	Maiquinique/BA	Não																
292010	Mairi/BA	Não																
292030	Malhada de Pedras/BA	Não																
280390	Malhador/SE	Sim			Sim	Não	Não		0,50	0,5	0,0					Não	Não	
220590	Manoel Emídio/PI	Não																
292040	Manoel Vitorino/BA	Não																
230765	Maracanau/CE	Sim	Não	Sim	Sim	Sim	Não	Não	118,70	118,7	0,0	Sim	135,26	Sim		Sim	Não	
292060	Maragogipe/BA	Sim	Sim			Sim		Não										
230770	Maranguape/CE	Sim	Sim	Sim	Não	Sim	Não	Não	26,00	26,0						Sim	Sim	Fortaleza/CE
270460	Maravilha/AL	Não																
292080	Marcionílio Souza/BA	Não																
240740	Martins/RN	Sim	Sim	Não	Não	Não	Sim	Não	72,00	72,0	0,0					Não	Não	
292090	Mascote/BA	Não																
250920	Massaranduba/PB	Sim		Sim		Sim			2,00	2,0		Sim	600,00	Não	600,00	Sim	Sim	João Pessoa/PB
292100	Mata de São João/BA	Sim		Não		Sim											Sim	Camaçari/BA
210663	Matões do Norte/MA	Não																
230820	Meruoca/CE	Não																
260930	Mirandiba/PE	Sim	Sim	Sim	Sim	Não	Sim	Não	280,00	280,0	0,0	Não		Não			Não	
292145	Mirante/BA	Sim	Sim	Não	Não	Não	Sim	Não	2,00	2,0	0,0					Sim	Não	
250960	Monte Horebe/PB																	
250970	Monteiro/PB	Sim	Sim			Sim	Não	Não									Não	
230870	Morada Nova/CE	Sim	Sim	Não	Não	Não	Não	Não								Não	Não	
260940	Moreno/PE	Sim		Sim		Sim						Sim	3.300,00	Sim		Sim		
220667	Morro do Chapéu do Piauí/PI	Sim	Sim	Não	Não	Não	Sim	Não	2,00	2,0	0,0					Sim	Não	
240800	Mossoró/RN	Sim	Não	Sim	Não	Sim	Sim	Não	129,60	9,4		Sim	265,00	Não	273,00	Não	Sim	São Gonçalo do Amarante/RN

TABELA Rs01 - INFORMAÇÕES SOBRE COLETA DE RESÍDUOS SÓLIDOS DE SERVIÇOS DE SAÚDE

ANO DE
REFERÊNCIA
2010

Município		Execução de coleta dif. de RSS				Veículos utilizados		Ocorr. de cobrança pela coleta diferenciada	Quant. de RSS coletados			Coleta de RSS em unidades públicas de saúde terceirizada			Trat. de RSS Terceirizado	Prefeitura controla executores	Remessa de RSS para outros municípios																																																																																																																																																																																																																																																																																																																																																																																																																																																																																																																																																																																																																																																																																																																																																																																																																																																																																																																																																																																																																																																																																																												
		Existe	Prefeitura ou SLU	Empresa contr. ou SLU	Próprio Gerador ou contr.	Exclusivo	Da coleta domiciliar em viagem exclusiva		Total	Prefeitura ou contratados	Geradores ou contratados	Ocorrência		Valor contratual			Inclui tratamento RSS	Valor contratual	Ocorrência	Municípios																																																																																																																																																																																																																																																																																																																																																																																																																																																																																																																																																																																																																																																																																																																																																																																																																																																																																																																																																																																																																																																																																																									
												R\$	R\$		R\$						R\$	R\$	R\$	R\$	R\$	R\$	R\$	R\$	R\$	R\$	R\$	R\$	R\$	R\$	R\$	R\$	R\$	R\$	R\$	R\$	R\$	R\$	R\$	R\$	R\$	R\$	R\$	R\$	R\$	R\$	R\$	R\$	R\$	R\$	R\$	R\$	R\$	R\$	R\$	R\$	R\$	R\$	R\$	R\$	R\$	R\$	R\$	R\$	R\$	R\$	R\$	R\$	R\$	R\$	R\$	R\$	R\$	R\$	R\$	R\$	R\$	R\$	R\$	R\$	R\$	R\$	R\$	R\$	R\$	R\$	R\$	R\$	R\$	R\$	R\$	R\$	R\$	R\$	R\$	R\$	R\$	R\$	R\$	R\$	R\$	R\$	R\$	R\$	R\$	R\$	R\$	R\$	R\$	R\$	R\$	R\$	R\$	R\$	R\$	R\$	R\$	R\$	R\$	R\$	R\$	R\$	R\$	R\$	R\$	R\$	R\$	R\$	R\$	R\$	R\$	R\$	R\$	R\$	R\$	R\$	R\$	R\$	R\$	R\$	R\$	R\$	R\$	R\$	R\$	R\$	R\$	R\$	R\$	R\$	R\$	R\$	R\$	R\$	R\$	R\$	R\$	R\$	R\$	R\$	R\$	R\$	R\$	R\$	R\$	R\$	R\$	R\$	R\$	R\$	R\$	R\$	R\$	R\$	R\$	R\$	R\$	R\$	R\$	R\$	R\$	R\$	R\$	R\$	R\$	R\$	R\$	R\$	R\$	R\$	R\$	R\$	R\$	R\$	R\$	R\$	R\$	R\$	R\$	R\$	R\$	R\$	R\$	R\$	R\$	R\$	R\$	R\$	R\$	R\$	R\$	R\$	R\$	R\$	R\$	R\$	R\$	R\$	R\$	R\$	R\$	R\$	R\$	R\$	R\$	R\$	R\$	R\$	R\$	R\$	R\$	R\$	R\$	R\$	R\$	R\$	R\$	R\$	R\$	R\$	R\$	R\$	R\$	R\$	R\$	R\$	R\$	R\$	R\$	R\$	R\$	R\$	R\$	R\$	R\$	R\$	R\$	R\$	R\$	R\$	R\$	R\$	R\$	R\$	R\$	R\$	R\$	R\$	R\$	R\$	R\$	R\$	R\$	R\$	R\$	R\$	R\$	R\$	R\$	R\$	R\$	R\$	R\$	R\$	R\$	R\$	R\$	R\$	R\$	R\$	R\$	R\$	R\$	R\$	R\$	R\$	R\$	R\$	R\$	R\$	R\$	R\$	R\$	R\$	R\$	R\$	R\$	R\$	R\$	R\$	R\$	R\$	R\$	R\$	R\$	R\$	R\$	R\$	R\$	R\$	R\$	R\$	R\$	R\$	R\$	R\$	R\$	R\$	R\$	R\$	R\$	R\$	R\$	R\$	R\$	R\$	R\$	R\$	R\$	R\$	R\$	R\$	R\$	R\$	R\$	R\$	R\$	R\$	R\$	R\$	R\$	R\$	R\$	R\$	R\$	R\$	R\$	R\$	R\$	R\$	R\$	R\$	R\$	R\$	R\$	R\$	R\$	R\$	R\$	R\$	R\$	R\$	R\$	R\$	R\$	R\$	R\$	R\$	R\$	R\$	R\$	R\$	R\$	R\$	R\$	R\$	R\$	R\$	R\$	R\$	R\$	R\$	R\$	R\$	R\$	R\$	R\$	R\$	R\$	R\$	R\$	R\$	R\$	R\$	R\$	R\$	R\$	R\$	R\$	R\$	R\$	R\$	R\$	R\$	R\$	R\$	R\$	R\$	R\$	R\$	R\$	R\$	R\$	R\$	R\$	R\$	R\$	R\$	R\$	R\$	R\$	R\$	R\$	R\$	R\$	R\$	R\$	R\$	R\$	R\$	R\$	R\$	R\$	R\$	R\$	R\$	R\$	R\$	R\$	R\$	R\$	R\$	R\$	R\$	R\$	R\$	R\$	R\$	R\$	R\$	R\$	R\$	R\$	R\$	R\$	R\$	R\$	R\$	R\$	R\$	R\$	R\$	R\$	R\$	R\$	R\$	R\$	R\$	R\$	R\$	R\$	R\$	R\$	R\$	R\$	R\$	R\$	R\$	R\$	R\$	R\$	R\$	R\$	R\$	R\$	R\$	R\$	R\$	R\$	R\$	R\$	R\$	R\$	R\$	R\$	R\$	R\$	R\$	R\$	R\$	R\$	R\$	R\$	R\$	R\$	R\$	R\$	R\$	R\$	R\$	R\$	R\$	R\$	R\$	R\$	R\$	R\$	R\$	R\$	R\$	R\$	R\$	R\$	R\$	R\$	R\$	R\$	R\$	R\$	R\$	R\$	R\$	R\$	R\$	R\$	R\$	R\$	R\$	R\$	R\$	R\$	R\$	R\$	R\$	R\$	R\$	R\$	R\$	R\$	R\$	R\$	R\$	R\$	R\$	R\$	R\$	R\$	R\$	R\$	R\$	R\$	R\$	R\$	R\$	R\$	R\$	R\$	R\$	R\$	R\$	R\$	R\$	R\$	R\$	R\$	R\$	R\$	R\$	R\$	R\$	R\$	R\$	R\$	R\$	R\$	R\$	R\$	R\$	R\$	R\$	R\$	R\$	R\$	R\$	R\$	R\$	R\$	R\$	R\$	R\$	R\$	R\$	R\$	R\$	R\$	R\$	R\$	R\$	R\$	R\$	R\$	R\$	R\$	R\$	R\$	R\$	R\$	R\$	R\$	R\$	R\$	R\$	R\$	R\$	R\$	R\$	R\$	R\$	R\$	R\$	R\$	R\$	R\$	R\$	R\$	R\$	R\$	R\$	R\$	R\$	R\$	R\$	R\$	R\$	R\$	R\$	R\$	R\$	R\$	R\$	R\$	R\$	R\$	R\$	R\$	R\$	R\$	R\$	R\$	R\$	R\$	R\$	R\$	R\$	R\$	R\$	R\$	R\$	R\$	R\$	R\$	R\$	R\$	R\$	R\$	R\$	R\$	R\$	R\$	R\$	R\$	R\$	R\$	R\$	R\$	R\$	R\$	R\$	R\$	R\$	R\$	R\$	R\$	R\$	R\$	R\$	R\$	R\$	R\$	R\$	R\$	R\$	R\$	R\$	R\$	R\$	R\$	R\$	R\$	R\$	R\$	R\$	R\$	R\$	R\$	R\$	R\$	R\$	R\$	R\$	R\$	R\$	R\$	R\$	R\$	R\$	R\$	R\$	R\$	R\$	R\$	R\$	R\$	R\$	R\$	R\$	R\$	R\$	R\$	R\$	R\$	R\$	R\$	R\$	R\$	R\$	R\$	R\$	R\$	R\$	R\$	R\$	R\$	R\$	R\$	R\$	R\$	R\$	R\$	R\$	R\$	R\$	R\$	R\$	R\$	R\$	R\$	R\$	R\$	R\$	R\$	R\$	R\$	R\$	R\$	R\$	R\$	R\$	R\$	R\$	R\$	R\$	R\$	R\$	R\$	R\$	R\$	R\$	R\$	R\$	R\$	R\$	R\$	R\$	R\$	R\$	R\$	R\$	R\$	R\$	R\$	R\$	R\$	R\$	R\$	R\$	R\$	R\$	R\$	R\$	R\$	R\$	R\$	R\$	R\$	R\$	R\$	R\$	R\$	R\$	R\$	R\$	R\$	R\$	R\$	R\$	R\$	R\$	R\$	R\$	R\$	R\$	R\$	R\$	R\$	R\$	R\$	R\$	R\$	R\$	R\$	R\$	R\$	R\$	R\$	R\$	R\$	R\$	R\$	R\$	R\$	R\$	R\$	R\$	R\$	R\$	R\$	R\$	R\$	R\$	R\$	R\$	R\$	R\$	R\$	R\$	R\$	R\$	R\$	R\$	R\$	R\$	R\$	R\$	R\$	R\$	R\$	R\$	R\$	R\$	R\$	R\$	R\$	R\$	R\$	R\$	R\$	R\$	R\$	R\$	R\$	R\$	R\$	R\$	R\$	R\$	R\$	R\$	R\$	R\$	R\$	R\$	R\$	R\$	R\$	R\$	R\$	R\$	R\$	R\$	R\$	R\$	R\$	R\$	R\$	R\$	R\$	R\$	R\$	R\$	R\$	R\$	R\$	R\$	R\$	R\$	R\$	R\$	R\$	R\$	R\$	R\$	R\$	R\$	R\$	R\$	R\$	R\$	R\$	R\$	R\$	R\$	R\$	R\$	R\$	R\$	R\$	R\$	R\$	R\$	R\$	R\$	R\$	R\$	R\$	R\$	R\$	R\$	R\$	R\$	R\$	R\$	R\$	R\$	R\$	R\$	R\$	R\$	R\$	R\$	R\$	R\$	R\$	R\$	R\$	R\$	R\$	R\$	R\$	R\$	R\$	R\$	R\$	R\$	R\$	R\$	R\$	R\$	R\$	R\$	R\$	R\$	R\$	R\$	R\$	R\$	R\$	R\$	R\$	R\$	R\$	R\$	R\$	R\$	R\$	R\$	R\$	R\$	R\$	R\$	R\$	R\$	R\$	R\$	R\$	R\$	R\$	R\$	R\$	R\$	R\$	R\$	R\$	R\$	R\$	R\$	R\$	R\$	R\$	R\$	R\$	R\$	R\$	R\$	R\$	R\$	R\$	R\$	R\$	R\$	R\$	R\$	R\$	R\$	R\$	R\$	R\$	R\$	R\$	R\$	R\$	R\$	R\$	R\$	R\$	R\$	R\$	R\$	R\$	R\$	R\$	R\$	R\$	R\$	R\$	R\$	R\$	R\$	R\$	R\$	R\$

TABELA Rs01 - INFORMAÇÕES SOBRE COLETA DE RESÍDUOS SÓLIDOS DE SERVIÇOS DE SAÚDE

ANO DE
REFERÊNCIA
2010

Município		Execução de coleta dif. de RSS				Veículos utilizados		Ocorr. de cobrança pela coleta diferenciada	Quant. de RSS coletados			Coleta de RSS em unidades públicas de saúde terceirizada			Trat. de RSS Terceirizado	Prefeitura controla executores	Remessa de RSS para outros municípios	
		Existe	Prefeitura ou SLU	Empresa contr. ou SLU	Próprio Gerador ou contr.	Exclusivo	Da coleta domiciliar em viagem exclusiva		Total	Prefeitura ou contratados	Geradores ou contratados	Ocorrência	Valor contratual R\$/t	Inclui tratamento RSS	Valor contratual R\$/t		Ocor- rência	Municípios
Código	Nome/UF							t	t	t	Rs040	Rs041	Rs042	Rs043	Rs026	Rs030	Rs031	
Região Nordeste		Rs020	Rs045	Rs046	Rs003	Rs038	Rs036	Rs004	Rs044	Rs028	Rs008	Rs040	Rs041	Rs042	Rs043	Rs026	Rs030	Rs031
270700 Pindoba/AL		Não																
231085 Pindoretama/CE		Sim	Sim	Sim		Não	Sim	Não				Não		Não		Não		
210860 Pinheiro/MA		Não																
210870 Pio XII/MA		Não																
231090 Piquet Carneiro/CE		Sim	Sim			Sim			0,90	0,9	0,0				Sim	Não		
280530 Pirambu/SE		Sim	Sim				Sim	Não									Não	
251200 Pocinhos/PB		Sim	Sim	Não	Não	Não	Sim	Não	5,00	5,0	0,0				Não	Não		
251203 Poço Dantas/PB		Sim	Sim	Não	Não	Não	Não	Não	0,50	0,5	0,0				Não	Não		
251207 Poço de José de Moura/PB		Não																
280540 Poço Redondo/SE		Não																
280550 Poço Verde/SE		Não																
292520 Pojuca/BA		Sim	Não	Sim	Sim	Sim	Sim	Sim	41.000,00	27.000,0	14.000,0	Sim	6.265,80	Sim	Sim	Sim	Camaçari/BA	
251210 Pombal/PB		Não																
241020 Portalegre/RN		Sim	Sim	Não	Não	Não	Sim	Não	6,00	6,0	0,0				Não	Não		
280560 Porto da Folha/SE		Não																
241025 Porto do Mangue/RN		Sim		Sim		Não	Sim	Não				Sim			Não	Não		
292560 Presidente Dutra/BA		Sim	Sim	Não	Não	Não	Sim	Não	1,20	1,2	0,0				Não	Não		
292570 Presidente Jânio Quadros/BA		Não																
241030 Presidente Juscelino/RN		Não																
261140 Primavera/PE		Sim	Não	Sim	Não	Sim	Não	Não	0,60	0,6		Sim		Sim	Não	Sim	GoIânia/GO	
280570 Propriá/SE		Sim	Sim	Não	Não	Não	Sim	Não	0,00	0,0	0,0				Não	Não		
292590 Quijingue/BA		Sim	Sim	Não	Não	Sim	Não	Não	4,00	4,0	0,0				Não	Não		
251260 Quixaba/PB		Sim	Sim	Não	Não	Não	Sim	Não	0,10	0,1	0,0				Não	Não		
261153 Quixaba/PE		Não																
292593 Quixabeira/BA		Não																
231135 Quixelô/CE		Sim	Sim		Sim		Sim		5,00	5,0	0,0				Não	Não		
292595 Rafael Jambeiro/BA		Não																
261160 Recife/PE		Sim	Não	Sim	Sim	Sim	Não	Não	6.158,00	573,0	5.585,0	Sim	1.440,00	Sim	Sim	Não		
261170 Riacho das Almas/PE		Sim	Não	Sim	Não	Não	Sim	Não				Sim		Não	Não	Não		
292690 Rio do Pires/BA		Sim	Sim	Não	Não	Não	Sim	Não	1,00	1,0					Não	Não		
261190 Rio Formoso/PE		Sim		Sim		Sim			1,60	1,6	0,0	Sim	1.700,16	Não	1.700,16	Não	Não	
270770 Rio Largo/AL		Sim		Sim		Sim				0,6		Sim	7.500,00	Não		Sim	Não	
292700 Rio Real/BA		Sim	Não	Sim	Não	Sim	Não	Não	3,60	3,6	0,0	Sim	10.000,00	Sim		Não	Não	
241100 Rodolfo Fernandes/RN		Não																
231180 Russas/CE		Sim	Sim	Sim	Não	Não	Sim	Não	312,00	312,0	0,0	Não			Sim	Não		
251300 Salgadinho/PB		Sim	Sim	Não	Não	Não	Não	Não	0,50	0,5	0,0				Não	Não		
292740 Salvador/BA		Sim	Não	Não	Sim	Sim	Não		3.813,20	0,0	3.813,2				Sim	Sim	Simões Filho/BA, Dias D'ávil/BA	
292750 Santa Bárbara/BA		Sim	Não	Sim	Não	Sim	Não	Não				Sim			Sim	Sim	Feira de Santana/BA	
292760 Santa Brígida/BA																		

TABELA Rs01 - INFORMAÇÕES SOBRE COLETA DE RESÍDUOS SÓLIDOS DE SERVIÇOS DE SAÚDE

ANO DE
REFERÊNCIA
2010

Município		Execução de coleta dif. de RSS				Veículos utilizados		Ocorr. de cobrança pela coleta diferenciada	Quant. de RSS coletados			Coleta de RSS em unidades públicas de saúde terceirizada			Trat. de RSS Terceirizado	Prefeitura controla executores	Remessa de RSS para outros municípios		
		Existe	Prefeitura ou SLU	Empresa contr. ou SLU	Próprio Gerador ou contr.	Exclusivo	Da coleta domiciliar em viagem exclusiva		Total	Prefeitura ou contratados	Geradores ou contratados	Ocorrência	Valor contratual	Inclui tratamento RSS			Valor contratual	Ocorrência	Municípios
Código	Nome/UF	Rs020	Rs045	Rs046	Rs003	Rs038	Rs036	Rs004	Rs044	Rs028	Rs008	Rs040	Rs041	Rs042	Rs043	Rs026	Rs030	Rs031	
Região Nordeste		Rs020	Rs045	Rs046	Rs003	Rs038	Rs036	Rs004	Rs044	Rs028	Rs008	Rs040	Rs041	Rs042	Rs043	Rs026	Rs030	Rs031	
292780	Santa Cruz da Vitória/BA	Não																	
292790	Santa Inês/BA	Sim	Sim	Não	Não	Sim	Não	Não	20,00	20,0						Sim	Sim	Jaguaquara/BA	
251340	Santa Luzia/PB	Não																	
292810	Santa Maria da Vitória/BA	Sim	Sim	Não	Sim	Sim	Não	Não	70,00	70,0	0,0					Não	Não		
261270	Santa Maria do Cambucá/PE	Sim	Não	Sim	Não	Sim	Não	Não	20,40	20,4		Sim	1.350,00	Não	1.350,00	Sim	Sim	Goiania /PE	
292840	Santa Rita de Cássia/BA	Sim		Sim	Sim	Sim	Sim	Não	6,70	0,0	6,7	Sim	4.250,00	Sim		Sim	Não		
231210	Santana do Cariri/CE	Sim	Sim	Não	Não	Não	Sim	Não	15,00	15,0	0,0					Não	Não		
270800	Santana do Ipanema/AL	Sim	Não	Sim	Sim	Sim	Não	Não	1,00	1,0	0,0	Sim	100,00	Sim		Não	Não		
241142	Santana do Seridó/RN	Sim	Sim	Não	Não	Sim	Não	Não	1,20	1,2	0,0					Não	Não		
251360	Santana dos Garrotes/PB	Sim	Sim	Não	Não	Não	Não	Não	0,40	0,4	0,0					Não	Não		
251365	Santarém/PB	Não																	
292870	Santo Antônio de Jesus/BA	Não																	
292880	Santo Estêvão/BA	Não																	
292890	São Desidério/BA	Sim	Sim			Sim	Não	Não		12,0						Não	Não		
220960	São Félix do Piauí/PI	Sim	Sim				Sim	Não	0,50	0,5	0,0					Não	Não		
220965	São Francisco de Assis do Piauí/PI	Não																	
251398	São Francisco/PB	Não							0,00										
241200	São Gonçalo do Amarante/RN	Sim	Não	Sim	Não	Sim	Não	Não	12,40	12,4		Sim		Não		Não	Sim	Natal/RN	
292930	São Gonçalo dos Campos/BA	Sim	Sim	Sim	Não	Sim	Não	Não		0,5		Sim		Sim		Sim	Sim	Feira de Santana/BA	
220985	São João da Canabrava/PI	Não																	
211107	São João do Soter/MA	Sim	Sim	Não	Não	Não	Sim	Não	3,20	3,2						Não	Não		
241220	São José de Mipibu/RN	Sim	Não	Sim	Não	Sim	Não	Não				Sim				Não	Sim	Ceara Mirim/RN	
221005	São José do Divino/PI	Não																	
221020	São José do Piauí/PI	Não																	
251445	São José dos Ramos/PB	Não																	
261370	São Lourenço da Mata/PE	Sim		Sim		Sim						Sim	2.500,00				Não		
211130	São Luís/MA	Sim		Sim		Sim	Não	Sim				Não				Sim	Não		
251490	São Mamede/PB	Sim	Sim	Não	Não	Sim	Sim	Não	12,00	12,0	0,0					Não	Não		
292940	São Miguel das Matas/BA	Não																	
251500	São Miguel de Taipu/PB	Sim	Sim	Não	Não	Não	Sim	Não	19,00	19,0						Não	Sim	Pilar/PB	
280700	São Miguel do Aleixo/SE	Não																	
270860	São Miguel dos Campos/AL	Sim	Não	Sim	Não				72,00	72,0		Sim	2.484,00	Sim					
241270	São Pedro/RN	Não																	
211160	São Raimundo das Mangabeiras/MA	Não																	
251510	São Sebastião de Lagoa de Roça/PB	Sim	Sim	Não	Não	Não	Sim	Não	15,00	15,0	0,0					Não	Não		
270890	Satuba/AL	Não																	
211172	Satubinha/MA	Não																	
241340	Serra Negra do Norte/RN	Sim	Não	Sim	Não	Sim	Não	Não	5,00	5,0		Sim	1.200,12	Sim		Não	Sim	São Gonçalo do Amarante/RN	
293040	Serra Preta/BA	Sim	Sim	Não	Não	Não	Sim	Não								Não	Não		

TABELA Rs01 - INFORMAÇÕES SOBRE COLETA DE RESÍDUOS SÓLIDOS DE SERVIÇOS DE SAÚDE

ANO DE
REFERÊNCIA
2010

Município		Execução de coleta dif. de RSS				Veículos utilizados		Ocorr. de cobrança pela coleta diferenciada	Quant. de RSS coletados			Coleta de RSS em unidades públicas de saúde terceirizada			Trat. de RSS Terceirizado	Prefeitura controla executores	Remessa de RSS para outros municípios	
		Existe	Prefeitura ou SLU	Empresa contr. ou SLU	Próprio Gerador ou contr.	Exclusivo	Da coleta domiciliar em viagem exclusiva		Total	Prefeitura ou contratados	Geradores ou contratados	Ocorrência	Valor contratual R\$/t	Inclui tratamento RSS	Valor contratual R\$/t		Ocorrência	Municípios
Código	Nome/UF								t	t	t							
Região Nordeste		Rs020	Rs045	Rs046	Rs003	Rs038	Rs036	Rs004	Rs044	Rs028	Rs008	Rs040	Rs041	Rs042	Rs043	Rs026	Rs030	Rs031
261390	Serra Talhada/PE	Não																
241350	Serrinha/RN	Sim	Sim	Não	Não	Sim	Sim	Não	0,50	0,5						Não	Sim	Santo Antônio/RN
293060	Serrolândia/BA	Sim	Sim	Não	Não	Não	Sim	Não	52,00	52,0	0,0					Não	Não	
280710	Simão Dias/SE	Sim	Sim	Não	Sim	Não	Sim	Não	27,00	19,0	8,0					Não	Não	
261420	Sirinhaém/PE	Sim		Sim		Sim			12,00	12,0		Sim				Sim	Sim	Recife/PE
293076	Sítio do Quinto/BA	Sim	Sim	Não	Não	Não	Não	Não								Não	Não	
231290	Sobral/CE	Sim	Sim	Sim	Sim	Não	Sim	Não	572,10	534,7	37,4	Sim	214,75	Sim		Sim	Não	
251620	Sousa/PB	Sim	Sim	Não	Sim	Não	Sim	Não								Não	Não	
293080	Souto Soares/BA	Sim	Sim	Não	Não	Não	Sim	Não	18,00	18,0	0,0						Não	
261460	Tabira/PE	Sim	Não	Sim	Não	Sim	Não	Não	5,00	5,0		Sim		Não		Sim	Sim	Recife/PE
261470	Tacaimbó/PE	Sim	Não	Sim	Sim	Sim	Sim	Não		4,3		Sim	2.645,00	Não	2.645,00	Não	Não	
293130	Tapiramutá/BA	Sim	Sim	Não	Não	Não	Sim	Não		30,0						Não	Não	
270910	Taquarana/AL	Não																
261500	Taquaritinga do Norte/PE	Sim	Não	Sim	Não	Sim	Não	Não	5,00	5,0		Sim	5.856,00	Sim		Não	Sim	Igarassu/PE
251660	Tavares/PB	Não																
241415	Tenente Laurentino Cruz/RN	Não																
293150	Teofilândia/BA	Sim	Não	Sim	Sim	Sim	Não	Não	19,20	19,2	0,0	Sim	146,30	Sim		Sim	Não	
221100	Teresina/PI	Sim	Não	Sim	Não	Sim	Não	Não		2.718,5		Sim	297,33	Não		Sim	Não	
261530	Timbaúba/PE	Sim		Sim		Sim			13,00	13,0		Sim	100,00	Não	3.336,63	Sim	Sim	Recife/PE
211220	Timon/MA	Sim		Sim		Sim	Não	Não	0,00	0,0	0,0	Não		Não		Sim	Não	
261550	Tracunhaém/PE	Sim		Sim	Não	Sim	Não					Sim				Não	Não	
231350	Trairi/CE	Sim		Sim		Não	Sim	Não	3,00	3,0	0,0	Sim		Sim		Sim	Não	
293240	Uibaí/BA	Sim	Sim	Não	Não													
251690	Uiraúna/PB	Sim	Não	Sim	Não	Não	Sim	Não	18,00	18,0	0,0	Sim	100,00	Não		Não	Não	
231375	Umirim/CE	Não																
293250	Una/BA	Não																
241460	Upanema/RN	Sim	Sim	Não	Sim	Sim	Sim	Não	230,00	230,0	0,0					Sim	Não	
293270	Uruçuca/BA	Não																
293280	Utinga/BA	Sim	Sim	Não	Não	Não	Sim	Não	48,00	48,0	0,0					Não	Não	
231395	Varjota/CE	Não																
251710	Várzea/PB	Sim	Sim	Não	Não	Não	Não		0,50	0,5	0,0						Não	
241470	Várzea/RN	Sim	Sim	Não	Não	Não	Não	Não								Não	Não	
293317	Varzedo/BA	Sim	Não	Sim	Não	Sim	Não	Não	10,00	10,0		Sim	250,00	Não	250,00	Não	Sim	Salvador/BA
241480	Vera Cruz/RN	Sim	Não	Sim	Não	Sim	Não	Não	14.440,00	0,0	14.440,0	Sim	5.760,00	Não		Não	Não	
261620	Vertentes/PE	Não																
231410	Viçosa do Ceará/CE	Não																
270940	Viçosa/AL	Sim	Sim	Não	Não	Não	Sim	Não	6,00	6,0						Não	Não	
251720	Vieirópolis/PB	Sim	Sim			Sim			0,00	0,0	0,0					Não	Não	
293330	Vitória da Conquista/BA	Sim	Sim	Não	Sim	Sim	Não	Não		89,5						Sim	Não	

TABELA Rs01 - INFORMAÇÕES SOBRE COLETA DE RESÍDUOS SÓLIDOS DE SERVIÇOS DE SAÚDE

ANO DE
REFERÊNCIA
2010

Município		Execução de coleta dif. de RSS				Veículos utilizados		Ocorr. de cobrança pela coleta diferenciada	Quant. de RSS coletados			Coleta de RSS em unidades públicas de saúde terceirizada			Trat. de RSS Terceirizado	Prefeitura controla executores	Remessa de RSS para outros municípios	
		Existe	Prefeitura ou SLU	Empresa contr. ou SLU	Próprio Gerador ou contr.	Exclusivo	Da coleta domiciliar em viagem exclusiva		Total	Prefeitura ou contratados	Geradores ou contratados	Ocorrência	Valor contratual	Inclui tratamento RSS	Valor contratual		Ocorrência	Municípios
Código	Nome/UF	Rs020	Rs045	Rs046	Rs003	Rs038	Rs036	Rs004	Rs044	Rs028	Rs008	Rs040	Rs041	Rs042	Rs043	Rs026	Rs030	Rs031
261640	Vitória de Santo Antão/PE	Sim		Sim		Sim			52,00	52,0	0,0	Sim	1.430,03	Sim		Não	Não	
211300	Vitorino Freire/MA	Sim	Sim	Não	Não	Não	Sim	Não	22,00	22,0	0,0					Não	Não	
221170	Wall Ferraz/PI	Não																
293345	Wanderley/BA	Não																
293350	Wenceslau Guimarães/BA	Sim	Sim	Não	Não	Não	Sim	Não	48,00	48,0	0,0					Não	Não	

TABELA Cc01
INFORMAÇÕES SOBRE COLETA DE RESÍDUOS SÓLIDOS DA CONSTRUÇÃO CIVIL

TABELA Cc01 - INFORMAÇÕES SOBRE COLETA DE RESÍDUOS SÓLIDOS DA CONSTRUÇÃO CIVIL

ANO DE
REFERÊNCIA
2010

Município		Serviço executado pela Prefeitura		Existência de empresa especializada	Existência de serviço de coleta de RCD feita por autônomos		Quantidade coletada		
Código	Nome/UF	Existência	Cobrança		Com caminhões tipo basculantes ou carroceria	Com carroças ou outro tipo de veículo de pequena capacidade	Pref. ou contratado por ela	Caçambeiros e autônomos contratados pelo gerador	Próprio gerador
							t	t	t
Região Nordeste		Co027	Cc010	Co028	Cc017	Cc018	Cc013	Cc014	Cc015
220005	Acauá/PI	Sim	Não	Não	Sim	Não	84	0	34
290035	Adustina/BA	Sim	Não	Não	Não	Não			
260030	Agrestina/PE	Sim	Não	Sim	Não	Não	36	0	0
250010	Água Branca/PB	Sim	Não	Não	Não	Não	1.820		
220020	Água Branca/PI	Não		Não	Sim	Sim			
290070	Alagoinhas/BA	Não		Não	Sim	Sim			
210020	Alcântara/MA	Sim	Não	Não	Não	Não	91		18
230060	Altaneira/CE	Não		Não	Não	Sim			1.200
260080	Altinho/PE	Não							
210043	Alto Alegre do Maranhão/MA	Sim	Não	Não	Não	Não	48		48
220045	Alvorada do Gurgueia/PI	Não		Não	Não	Não			15
290100	Amargosa/BA	Sim	Não	Não	Sim	Não	6.500	720	0
290110	Amélia Rodrigues/BA	Sim	Sim	Sim	Sim	Não			
290135	Andorinha/BA	Sim	Sim	Sim	Sim	Não	12	0	0
290170	Antônio Cardoso/BA	Sim	Sim	Não	Sim	Sim	0	0	0
240090	Antônio Martins/RN	Sim	Não	Não	Não	Não	29		0
250077	Aparecida/PB	Sim	Não	Não	Não	Não			
290190 Aporá/BA									
290195	Apuarema/BA	Sim	Não	Não	Não	Sim	300		
280030	Aracaju/SE	Sim	Sim	Sim	Sim	Sim	152.170	22.584	0
290205	Araças/BA	Sim	Não	Sim	Não	Não			
290210	Araci/BA	Sim	Não	Sim	Sim	Sim			
260105	Araçoiaba/PE	Não		Sim	Não	Não		544	0
290220	Aramari/BA	Sim	Não	Não	Não	Não	700		
270030	Arapiraca/AL	Sim		Sim	Sim	Sim	33.605		
230140	Aratuba/CE	Sim	Não	Sim	Não	Não	0	100	100
290230	Aratuípe/BA	Sim	Não	Não	Não	Não	0		0
250110	Areia/PB	Sim	Não	Não	Sim	Não	180	0	0
250120 Areial/PB									
220105	Assunção do Piauí/PI	Não		Não	Não	Não			1.000
230170	Aurora/CE	Sim	Não	Não	Não	Sim			
210120	Bacabal/MA	Não		Sim	Não	Sim		0	0
210125	Bacabeira/MA	Sim	Não	Não	Sim	Não	100	0	0
290265	Banzaé/BA	Não		Sim	Não	Não			
230190	Barbalha/CE	Não		Não	Não	Sim		0	1.300
250170	Barra de São Miguel/PB	Não		Não	Não	Não			0
290290	Barra do Choça/BA	Sim	Não	Não	Sim	Sim		0	0
290270	Barra/BA	Não		Sim	Sim	Não		6	1
290323	Barro Alto/BA	Sim	Não	Não	Sim	Sim	360	100	

TABELA Cc01 - INFORMAÇÕES SOBRE COLETA DE RESÍDUOS SÓLIDOS DA CONSTRUÇÃO CIVIL

ANO DE
REFERÊNCIA
2010

Município		Serviço executado pela Prefeitura		Existência de empresa especializada	Existência de serviço de coleta de RCD feita por autônomos		Quantidade coletada		
Código	Nome/UF	Existência	Cobrança		Com caminhões tipo basculantes ou carroceria	Com carroças ou outro tipo de veículo de pequena capacidade	Pref. ou contratado por ela	Caçambeiros e autônomos contratados pelo gerador	Próprio gerador
							t	t	t
Região Nordeste		Co027	Cc010	Co028	Cc017	Cc018	Cc013	Cc014	Cc015
290327	Barrocas/BA	Sim	Sim	Não	Sim	Sim			
230205	Barroquinha/CE	Sim	Não	Não	Não	Não	0		0
230220	Beberibe/CE	Sim	Não	Não	Sim	Não	460		
220155	Bela Vista do Piauí/PI	Sim	Não	Não	Sim	Não	50		
260170	Belo Jardim/PE	Sim	Não	Não	Não	Não	3.200		0
250205	Bernardino Batista/PB	Sim	Não	Não	Não	Não	0		0
260180	Betânia/PE	Sim	Sim	Não	Não	Não	4		4
220177	Boa Hora/PI	Não		Não	Sim	Sim		50	0
230240	Boa Viagem/CE	Sim	Não	Não	Sim	Não	6.300		
290395	Bom Jesus da Serra/BA	Sim	Não	Não	Não	Não	10		10
240170	Bom Jesus/RN	Não		Sim	Não	Não		42	
250230	Bom Sucesso/PB	Sim	Não	Não	Não	Não	8		8
290400	Boninal/BA	Sim		Sim	Sim	Não		700	
250240	Bonito de Santa Fé/PB	Sim	Não	Não	Não	Não	6		6
230250	Brejo Santo/CE	Sim	Não	Não	Sim	Sim	8.869		3.804
290450	Brotas de Macaúbas/BA	Não		Sim	Sim	Não			
290460	Brumado/BA	Não		Não	Sim	Não		3.000	0
210230	Buriti Bravo/MA	Não		Não	Sim	Não		1.500	500
250310	Cabaceiras/PB	Não		Não	Não	Não			0
220205	Cabeceiras do Piauí/PI	Não		Sim	Sim	Sim			
250320	Cabedelo/PB	Não		Não	Não	Não			
260290	Cabo de Santo Agostinho/PE	Sim	Não	Não	Não	Não	98.748		
260300	Cabrobó/PE	Sim	Sim	Não	Não	Não	720		720
290515	Caetanós/BA	Sim	Não	Sim	Não	Sim	40		
240200	Caicó/RN	Sim	Não	Sim	Sim	Sim	15.840		
290540	Cairu/BA	Sim		Sim	Sim	Sim			
220207	Cajazeiras do Piauí/PI	Sim	Não	Não	Sim	Sim	1	0	
290570	Camaçari/BA	Sim	Sim	Sim	Sim	Não	59.423	0	0
260350	Camocim de São Félix/PE	Sim	Não	Sim	Sim	Não	550		
230260	Camocim/CE	Sim	Sim	Não	Sim	Sim	3.000	500	700
250400	Campina Grande/PB	Não		Sim	Sim	Sim			
220210	Campinas do Piauí/PI	Sim	Não	Não	Sim	Não			
270140	Campo Alegre/AL	Sim	Não	Não	Sim	Não	1.920	0	0
290600	Campo Formoso/BA	Sim	Sim	Sim		Não	720		
220220	Campo Maior/PI	Sim		Não	Sim	Não			
230270	Campos Sales/CE	Sim	Não	Sim	Não	Não	180	180	0
260360	Camutanga/PE	Sim							
290660	Candiba/BA	Sim	Não	Não	Sim	Sim	90	30	15
240220	Canguaretama/RN	Sim	Não	Não	Não	Não	0		0

TABELA Cc01 - INFORMAÇÕES SOBRE COLETA DE RESÍDUOS SÓLIDOS DA CONSTRUÇÃO CIVIL

ANO DE
REFERÊNCIA
2010

Município		Serviço executado pela Prefeitura		Existência de empresa especializada	Existência de serviço de coleta de RCD feita por autônomos		Quantidade coletada		
Código	Nome/UF	Existência	Cobrança		Com caminhões tipo basculantes ou carroceria	Com carroças ou outro tipo de veículo de pequena capacidade	Pref. ou contratado por ela	Caçambeiros e autônomos contratados pelo gerador	Próprio gerador
							t	t	t
Região Nordeste		Co027	Cc010	Co028	Cc017	Cc018	Cc013	Cc014	Cc015
280120	Canindé de São Francisco/SE	Sim	Não	Não	Sim	Não			
220230	Canto do Buriti/PI	Sim	Não	Sim	Sim	Não	420	0	0
290685	Capela do Alto Alegre/BA	Sim	Não	Não	Não	Não	300		210
270170	Capela/AL	Sim	Não	Não	Não	Não	380		0
290690	Caravelas/BA	Não		Não	Não	Não			
290700	Cardeal da Silva/BA	Sim	Não	Não	Não	Não	600		
290710	Carinhanha/BA	Não				Sim			
230320	Caririaçu/CE	Não		Não	Sim			19	0
230330	Cariús/CE	Sim	Não	Não	Não	Não			
260390	Carnaíba/PE	Sim	Sim	Não	Não	Sim	4	1	1
240240	Carnaúba dos Dantas/RN	Sim	Não	Não	Não	Não			
250410	Carrapateira/PB	Sim	Não	Não	Sim	Não	15	0	0
290730	Castro Alves/BA	Não		Não	Não	Sim			
290750	Catu/BA	Sim	Não	Sim	Não	Não	30.215	0	0
230370	Caucaia/CE	Sim	Não	Sim	Sim	Não	3.500	0	0
210300	Caxias/MA	Não		Não	Não	Sim			
220265	Caxingó/PI	Sim							
240270	Cerro Corá/RN	Sim	Não	Não	Sim	Não	1.075	49	192
230395	Chorozinho/CE	Sim	Não	Não	Não	Não	217		0
290770	Chorrochó/BA	Não		Sim	Não	Não		127	0
290790	Cipó/BA	Não		Não	Não	Não			
210330	Codó/MA	Sim	Não	Não	Sim	Sim	14.600	0	0
210350	Colinas/MA	Sim	Não	Não	Sim	Não	3.000	5.000	1.000
290820	Conceição da Feira/BA	Sim	Não	Sim	Sim	Sim	44	30	15
250460	Conde/PB	Não		Não	Não	Sim			
250470	Congo/PB	Sim	Não	Não	Sim	Sim	1.800		
290910	Coribe/BA	Não		Não	Não	Não			300
290920	Coronel João Sá/BA	Não		Não	Não	Não			1.139
220290	Corrente/PI	Não		Não	Sim	Sim		1.880	38
290930	Correntina/BA	Sim	Sim	Sim	Sim	Sim	30	80	20
270230	Coruripe/AL	Sim	Não	Não	Não	Não	4.992		
290940	Cotegipe/BA	Sim	Não	Não	Não	Não	84		84
290950	Cravolândia/BA	Sim	Não	Não	Sim	Não	300	60	0
230423	Croatá/CE	Sim	Não	Não	Sim	Não	4.992		
230425	Cruz/CE	Sim	Não	Não	Sim	Sim			
240300	Cruzeta/RN	Sim	Não	Não	Não	Não	2		1
290990	Curaçá/BA	Sim	Não	Não	Sim	Sim	300	100	40
240310	Currais Novos/RN	Sim	Não	Não	Não	Não	1		
291005	Dias d'Ávila/BA	Sim	Não	Não	Não	Não	4.400		0

TABELA Cc01 - INFORMAÇÕES SOBRE COLETA DE RESÍDUOS SÓLIDOS DA CONSTRUÇÃO CIVIL

ANO DE
REFERÊNCIA
2010

Município		Serviço executado pela Prefeitura		Existência de empresa especializada	Existência de serviço de coleta de RCD feita por autônomos		Quantidade coletada		
Código	Nome/UF	Existência	Cobrança		Com caminhões tipo basculantes ou carroceria	Com carroças ou outro tipo de veículo de pequena capacidade	Pref. ou contratado por ela	Caçambeiros e autônomos contratados pelo gerador	Próprio gerador
							t	t	t
Região Nordeste		Co027	Cc010	Co028	Cc017	Cc018	Cc013	Cc014	Cc015
260515	Dormentes/PE	Não		Sim	Sim	Sim		120	50
210390	Duque Bacelar/MA	Sim	Não	Sim	Não	Não	30		
291050	Entre Rios/BA	Não		Não	Não	Não			200
280210	Estância/SE	Sim	Não	Sim	Não	Não	25		
291072	Eunápolis/BA	Sim	Não	Sim	Sim	Sim	15.550		
230430	Farias Brito/CE	Não		Não	Sim	Sim		0	0
291077	Feira da Mata/BA	Não		Não	Sim	Sim			
291080	Feira de Santana/BA	Sim	Não	Sim	Sim	Sim	66.270	68.820	0
260550	Ferreiros/PE	Sim							
220380	Flores do Piauí/PI	Não		Não	Sim	Não		12	10
291100	Floresta Azul/BA	Sim	Não	Não	Não	Não			0
260570	Floresta/PE	Sim	Não	Sim	Não	Sim	17.200		
220390	Floriano/PI	Sim	Não	Não	Sim	Sim	5.512		5.512
230435	Forquilha/CE	Sim	Não	Sim	Sim	Sim	865	0	0
230440	Fortaleza/CE	Sim	Não	Sim	Sim	Sim	220.386		
220415	Francisco Macedo/PI	Sim	Não	Não	Sim	Não	12	0	12
240400	Frutuoso Gomes/RN	Sim	Não	Não	Não	Não	50		50
230460	General Sampaio/CE	Sim	Não				1.560		
291130	Gentio do Ouro/BA	Sim	Não	Não	Não	Não	100		10
291150	Gongogi/BA	Não		Não	Não	Não			0
230490	Groaíras/CE	Sim	Não	Não	Sim	Sim			
291165	Guajeru/BA	Não		Não	Não	Sim			
291170	Guanambi/BA				Sim	Não			
210500	Humberto de Campos/MA	Não		Não	Não	Não			
291240	Ibipeba/BA	Sim	Não	Sim	Não	Sim	3.600		
291330	Ichu/BA	Não		Não	Não	Não			125
230540	Icó/CE	Não		Não	Sim	Sim		3.585	1.000
270310	Igaci/AL	Sim	Não	Não	Sim	Sim		3.072	
291350	Iguai/BA	Sim	Não	Não	Não	Não	1.728		1.728
291360	Ilhéus/BA	Não		Sim	Sim	Sim		50	50
210530	Imperatriz/MA	Não		Não	Sim	Sim			
230560	Independência/CE	Não		Não	Sim	Sim			
260710	Ingazeira/PE	Sim	Sim	Não	Não	Não	50		11
291370	Inhambupe/BA	Sim	Não	Sim	Sim	Não	6.000	0	0
230570	Ipaumirim/CE	Não		Não	Sim	Não		317	
291400	Ipirá/BA	Sim	Não	Sim	Sim	Sim	3.348		
240480	Ipueira/RN	Sim	Não	Não	Não	Não	60		0
291440	Iraquara/BA	Sim	Sim	Sim	Sim	Sim	1.456	300	150
291450	Irará/BA	Sim	Sim	Não	Sim	Sim			

TABELA Cc01 - INFORMAÇÕES SOBRE COLETA DE RESÍDUOS SÓLIDOS DA CONSTRUÇÃO CIVIL

ANO DE
REFERÊNCIA
2010

Município		Serviço executado pela Prefeitura		Existência de empresa especializada	Existência de serviço de coleta de RCD feita por autônomos		Quantidade coletada		
Código	Nome/UF	Existência	Cobrança		Com caminhões tipo basculantes ou carroceria	Com carroças ou outro tipo de veículo de pequena capacidade	Pref. ou contratado por ela	Caçambeiros e autônomos contratados pelo gerador	Próprio gerador
							t	t	t
Região Nordeste		Co027	Cc010	Co028	Cc017	Cc018	Cc013	Cc014	Cc015
230610	Irauçuba/CE	Não		Não	Sim	Não		0	0
291460	Irecê/BA	Sim	Não	Sim	Sim	Sim	7.200		
280290	Itabaiana/SE	Não		Não	Não	Não			
280310	Itabi/SE	Não		Não	Não	Sim		0	0
291480	Itabuna/BA	Sim	Não	Não	Sim	Não	534	0	0
291490	Itacaré/BA	Sim	Não	Sim	Sim	Não	2.700	0	0
230620	Itaíçaba/CE	Sim	Não	Não	Não	Não	4.000		0
240485	Itajá/RN	Sim	Não	Não	Não	Não	400		0
291550	Itajuípe/BA	Sim	Não	Não	Não	Não			
291680	Itarantim/BA	Sim	Não	Sim	Sim	Não	600	30	15
210542	Itinga do Maranhão/MA	Não		Não	Não	Não			
291690	Itiruçu/BA	Sim	Não	Não	Não	Não	9.100		9.100
291733	Iuiú/BA	Sim	Não	Não	Não	Não	960		
260790	Jaboatão dos Guararapes/PE	Sim	Não	Sim	Sim	Sim	0	0	0
291750	Jacobina/BA	Sim	Não	Não	Sim	Sim	14.400	0	0
291760	Jaguaquara/BA	Sim	Não	Sim	Sim	Sim	1.200	600	100
230690	Jaguaribe/CE	Sim	Não	Sim	Sim	Sim	5.000	15.000	3.000
291790	Jandaira/BA	Não		Não	Não	Não			0
230720	Jati/CE	Sim	Não	Sim	Não	Não			
260805	Jatobá/PE	Não		Não	Sim	Sim			500
291800	Jequié/BA	Sim	Não	Sim	Sim	Sim	30.000		30.000
230725	Jijoca de Jericoacoara/CE	Sim	Não	Sim	Sim	Sim	504	25	
250750	João Pessoa/PB	Não		Sim	Sim	Sim		45.843	
230730	Juazeiro do Norte/CE	Sim	Não	Sim	Sim	Sim	0	280	110
291840	Juazeiro/BA	Sim	Sim	Sim	Sim	Sim	360	1.200	500
291845	Jucuruçu/BA	Sim	Não	Não	Não	Não	0		0
240610	Jucurutu/RN	Sim	Não		Sim	Não			
220552	Júlio Borges/PI	Sim							
291855	Jussari/BA	Não		Sim	Não	Não		18.000	
291860	Jussiape/BA	Sim	Não	Não	Não	Não	25		
291870	Lafaiete Coutinho/BA	Sim	Não	Sim	Não	Não	576	0	
280350	Lagarto/SE	Sim	Não	Não	Sim	Sim			
240620	Lagoa d'Anta/RN	Sim	Não	Não	Não	Sim	450	0	90
210592	Lagoa do Mato/MA	Não		Não	Não	Não			0
260860	Lagoa do Ouro/PE	Sim	Não	Não	Não	Não	15		
260875	Lagoa Grande/PE	Sim	Não	Não	Não	Não	1.560		1.560
250830	Lagoa Seca/PB	Sim	Não	Sim	Sim	Não	750	30	10
291880	Laje/BA	Não		Não	Sim	Sim			12
291900	Lajedinho/BA	Sim		Não	Não	Não	34		0

TABELA Cc01 - INFORMAÇÕES SOBRE COLETA DE RESÍDUOS SÓLIDOS DA CONSTRUÇÃO CIVIL

ANO DE
REFERÊNCIA
2010

Município		Serviço executado pela Prefeitura		Existência de empresa especializada	Existência de serviço de coleta de RCD feita por autônomos		Quantidade coletada		
Código	Nome/UF	Existência	Cobrança		Com caminhões tipo basculantes ou carroceria	Com carroças ou outro tipo de veículo de pequena capacidade	Pref. ou contratado por ela	Caçambeiros e autônomos contratados pelo gerador	Próprio gerador
							t	t	t
Região Nordeste		Co027	Cc010	Co028	Cc017	Cc018	Cc013	Cc014	Cc015
291905	Lajedo do Tabocal/BA	Sim	Não	Não	Não	Não			
260880	Lajedo/PE	Sim	Não	Não	Não	Não			
250840	Lastro/PB	Sim		Não	Não	Não	474		0
291920	Lauro de Freitas/BA	Sim	Não	Sim	Sim	Não	100.090	90.023	14.018
291930	Lençóis/BA	Sim	Não	Não	Não	Não			
230760	Limoeiro do Norte/CE	Sim	Não	Não	Não	Não	1.056		0
291950	Livramento de Nossa Senhora/BA	Sim	Não	Não	Não	Não	10		10
250850	Livramento/PB	Sim	Não	Não	Não	Não	1.300		0
291955	Luis Eduardo Magalhães/BA	Sim	Não	Sim	Sim	Não			
280370	Macambira/SE	Não		Não	Não	Não			0
270430	Maceió/AL	Sim	Não	Sim	Sim	Sim	268.012		
291992	Madre de Deus/BA	Sim	Não	Sim	Não	Não	12.312		
250870	Mãe d'Água/PB	Sim	Não	Não	Sim	Sim	400		
291995	Maetinga/BA	Não		Não	Não	Não			0
292000	Maiquinique/BA	Sim	Não	Não	Não	Não	80		
292010	Mairi/BA	Não		Não	Sim	Sim		1	2
292030	Malhada de Pedras/BA	Não		Não	Não	Não			0
280390	Malhador/SE	Sim	Não	Sim	Sim	Sim	300	100	0
220590	Manoel Emídio/PI	Sim	Não	Não	Não	Não	40		
292040	Manoel Vitorino/BA	Não		Sim	Sim	Sim		60	6
230765	Maracanau/CE	Sim	Não	Não	Não	Não	39.078		
292060	Maragogipe/BA	Sim	Sim	Sim	Sim	Sim			
230770	Maranguape/CE	Sim	Não	Não	Sim	Sim	1.950	0	0
270460	Maravilha/AL	Não		Não	Sim	Sim		2.000	2.000
292080	Marcionilio Souza/BA	Não		Não	Sim	Não			
240740	Martins/RN	Sim	Não	Não	Não	Não	72		72
292090	Mascote/BA	Não		Não	Não	Não			
250920	Massaranduba/PB	Sim	Não	Não	Não	Não	2		0
292100	Mata de São João/BA	Sim	Não	Não	Não	Não	120.950		
210663	Matões do Norte/MA	Sim	Não	Sim	Não	Não	335	0	0
230820	Meruoca/CE	Não		Sim	Sim	Sim		540	220
260930	Mirandiba/PE	Sim	Sim	Não	Sim	Sim	480		
292145	Mirante/BA	Sim	Não	Não	Não	Não	38		38
250960	Monte Horebe/PB	Não		Sim	Não	Não			
250970	Monteiro/PB	Sim	Não	Não	Não	Não	60.000		
230870	Morada Nova/CE	Sim	Não	Não	Não	Não			
260940	Moreno/PE	Sim	Não	Não	Sim	Não			
220667	Morro do Chapéu do Piauí/PI	Sim	Não	Sim	Sim	Sim	30	0	0
240800	Mossoró/RN	Não		Sim	Sim	Não			0

TABELA Cc01 - INFORMAÇÕES SOBRE COLETA DE RESÍDUOS SÓLIDOS DA CONSTRUÇÃO CIVIL

ANO DE
REFERÊNCIA
2010

Município		Serviço executado pela Prefeitura		Existência de empresa especializada	Existência de serviço de coleta de RCD feita por autônomos		Quantidade coletada		
Código	Nome/UF	Existência	Cobrança		Com caminhões tipo basculantes ou carroceria	Com carroças ou outro tipo de veículo de pequena capacidade	Pref. ou contratado por ela	Caçambeiros e autônomos contratados pelo gerador	Próprio gerador
							t	t	t
Região Nordeste		Co027	Cc010	Co028	Cc017	Cc018	Cc013	Cc014	Cc015
292190	Mucugê/BA	Sim	Não	Não	Não	Não	1.123		1.123
292210	Mundo Novo/BA	Sim	Sim	Não	Sim	Sim	116	100	
292220	Muniz Ferreira/BA	Não		Não	Não	Não			0
240810	Natal/RN	Sim	Sim	Sim	Sim	Sim	232.730	53.809	0
260950	Nazaré da Mata/PE	Não		Sim	Sim	Não			
251000	Nazarezinho/PB	Sim	Não	Não	Não	Não			
240820	Nisia Floresta/RN	Sim	Não	Não	Não	Não	0		0
292265	Nordestina/BA	Não		Não	Não	Não			10
280480	Nossa Senhora do Socorro/SE	Sim	Não	Não	Não	Não	36.500		36.500
210725	Nova Colinas/MA	Sim	Não	Não	Não	Não	200		
240830	Nova Cruz/RN	Não		Não	Não	Não			
230920	Nova Olinda/CE	Não		Não	Não	Sim		0	0
251030	Nova Palmeira/PB	Não		Não	Não	Não			20
292285	Nova Redenção/BA	Sim	Não	Não	Não	Não	300		0
230945	Ocara/CE	Sim	Não	Não	Não	Não			
260960	Olinda/PE	Sim	Não	Não	Não	Não	30.639		0
292320	Oliveira dos Brejinhos/BA	Sim	Não	Sim	Sim	Não	2	5	1
270610	Ouro Branco/AL	Sim	Não	Não	Não	Sim	2.500	0	0
240850	Ouro Branco/RN	Sim	Não	Não	Sim	Não	100	0	0
230970	Pacatuba/CE	Sim	Não	Não	Não	Não	88		88
280490	Pacatuba/SE	Não		Não	Não	Não			
231000	Palhano/CE	Sim	Não	Não	Sim		576		
231030	Parambu/CE	Não							
220770	Parnaíba/PI	Não		Não	Não	Não			0
240325	Parnamirim/RN	Sim	Não	Sim	Sim	Não	23.069	0	0
251080	Patos/PB	Sim	Não	Não	Não	Não	21.600		
261060	Paudalho/PE	Sim	Não	Não	Sim	Não	24	0	0
292400	Paulo Afonso/BA	Sim	Não	Não	Sim	Sim	3		
210810	Paulo Ramos/MA	Não		Não	Sim	Sim			
292405	Pé de Serra/BA	Sim	Não	Não	Sim	Sim	480	0	480
251110	Pedra Lavrada/PB	Sim		Não	Não	Não			
280500	Pedra Mole/SE	Não		Não	Não	Não			
251120	Pedras de Fogo/PB	Sim	Não	Não	Não	Não	2		
270670	Penedo/AL	Não		Sim	Sim	Sim			
261090	Pesqueira/PE	Sim	Sim	Não	Sim	Não	20.736	0	0
220800	Picos/PI	Sim	Não	Não	Não	Não	0		6.000
251140	Picuí/PB	Sim	Não	Não	Sim	Não	3.840	5.150	450
251160	Pilões/PB	Sim	Não	Não	Não	Não	150		10
292450	Pindai/BA	Sim	Não	Não	Não	Não	240		0

TABELA Cc01 - INFORMAÇÕES SOBRE COLETA DE RESÍDUOS SÓLIDOS DA CONSTRUÇÃO CIVIL

ANO DE
REFERÊNCIA
2010

Município		Serviço executado pela Prefeitura		Existência de empresa especializada	Existência de serviço de coleta de RCD feita por autônomos		Quantidade coletada		
Código	Nome/UF	Existência	Cobrança		Com caminhões tipo basculantes ou carroceria	Com carroças ou outro tipo de veículo de pequena capacidade	Pref. ou contratado por ela	Caçambeiros e autônomos contratados pelo gerador	Próprio gerador
							t	t	t
Região Nordeste		Co027	Cc010	Co028	Cc017	Cc018	Cc013	Cc014	Cc015
270700	Pindoba/AL	Sim	Não	Não	Não	Sim	20	0	5
231085	Pindoretama/CE	Sim	Não	Não	Não	Não	576		0
210860	Pinheiro/MA	Não		Não	Sim	Sim		1.500	700
210870	Pio XII/MA	Sim	Não	Não	Não	Não			300
231090	Piquet Carneiro/CE	Sim	Não	Não	Sim	Não	3	200	
280530	Pirambu/SE	Sim	Não	Não	Não	Não			
251200	Pocinhos/PB	Sim	Não	Não	Sim	Sim	1.100	170	0
251203	Poço Dantas/PB	Sim	Não	Não	Não	Não	8		8
251207	Poço de José de Moura/PB	Sim	Não	Não	Não	Não	780		
280540	Poço Redondo/SE	Não		Não	Sim	Sim		1.200	1.920
280550	Poço Verde/SE	Sim	Não	Não	Sim	Sim	30	50	30
292520	Pojuca/BA	Sim	Não	Sim	Sim	Não	5.280	3.200	4.600
251210	Pombal/PB	Sim	Não	Sim	Sim	Não	5.760	0	0
241020	Portalegre/RN	Sim	Não	Não	Não	Não	24		0
280560	Porto da Folha/SE	Não		Não	Não	Não			0
241025	Porto do Mangue/RN	Sim	Não	Sim	Não	Não			
292560	Presidente Dutra/BA	Sim	Não	Não	Sim	Sim	2.160	216	1
292570	Presidente Jânio Quadros/BA	Sim	Não	Não	Sim	Sim	200	20	10
241030	Presidente Juscelino/RN	Sim	Não	Não	Não	Não	81		0
261140	Primavera/PE	Sim	Sim	Não	Não	Não	0		
280570	Propriá/SE	Sim	Não	Não	Sim	Sim	2.640	660	3.300
292590	Quijingue/BA	Sim	Não	Não	Não	Não	500		3
251260	Quixaba/PB	Sim	Não	Não	Sim	Sim	6	0	6
261153	Quixaba/PE	Sim	Sim	Não	Não	Não	280		20
292593	Quixabeira/BA	Não		Não	Não	Não			45
231135	Quixelô/CE	Sim	Não	Não	Sim	Sim	3.840		
292595	Rafael Jambeiro/BA	Sim							
261160	Recife/PE	Não		Sim	Não	Não			
261170	Riacho das Almas/PE	Sim	Não	Sim	Não	Não	2.640		
292690	Rio do Pires/BA	Não		Não	Não	Não			0
261190	Rio Formoso/PE	Sim	Não	Sim	Não	Não	60		5
270770	Rio Largo/AL	Sim	Não	Sim	Não	Não	9.600		
292700	Rio Real/BA	Sim	Não	Sim	Não	Não	14.000	0	0
241100	Rodolfo Fernandes/RN	Sim	Não	Não	Sim	Sim	121		
231180	Russas/CE	Sim	Não	Sim	Sim	Sim			
251300	Salgadinho/PB	Sim	Não	Não	Não	Não	8		8
292740	Salvador/BA	Sim	Não	Sim	Sim	Não	543.790	0	0
292750	Santa Bárbara/BA	Sim	Não	Sim	Não	Sim	0	0	0
292760	Santa Brígida/BA	Sim	Não	Não	Não	Sim			

TABELA Cc01 - INFORMAÇÕES SOBRE COLETA DE RESÍDUOS SÓLIDOS DA CONSTRUÇÃO CIVIL

ANO DE
REFERÊNCIA
2010

Município		Serviço executado pela Prefeitura		Existência de empresa especializada	Existência de serviço de coleta de RCD feita por autônomos		Quantidade coletada		
Código	Nome/UF	Existência	Cobrança		Com caminhões tipo basculantes ou carroceria	Com carroças ou outro tipo de veículo de pequena capacidade	Pref. ou contratado por ela	Caçambeiros e autônomos contratados pelo gerador	Próprio gerador
							t	t	t
Região Nordeste		Co027	Cc010	Co028	Cc017	Cc018	Cc013	Cc014	Cc015
292780	Santa Cruz da Vitória/BA	Sim	Não	Não	Não	Não	360		
292790	Santa Inês/BA	Sim	Não	Não	Sim	Não	9.000	2.000	1
251340	Santa Luzia/PB	Sim	Não	Sim	Não	Não	100	0	0
292810	Santa Maria da Vitória/BA	Sim	Não	Não	Sim	Sim	2.400	1.500	250
261270	Santa Maria do Cambuçá/PE	Sim	Não	Sim	Não	Não	240		
292840	Santa Rita de Cássia/BA	Sim	Não	Não	Não	Sim	50	1	0
231210	Santana do Cariri/CE	Sim	Não	Não	Sim	Não	1.200	3.600	0
270800	Santana do Ipanema/AL	Sim	Não	Sim	Sim	Não	30		
241142	Santana do Seridó/RN	Sim	Não	Não	Sim	Não	400	30	20
251360	Santana dos Garrotes/PB	Sim	Não	Não	Não	Não	10		10
251365	Santarém/PB	Sim	Não	Não	Não	Não	60		0
292870	Santo Antônio de Jesus/BA	Não			Sim	Não			
292880	Santo Estêvão/BA	Não		Sim	Sim	Sim		3.000	3.000
292890	São Desidério/BA	Sim	Não	Não	Não	Não	1.584		
220960	São Félix do Piauí/PI	Sim	Não	Não	Sim	Sim	1	1	
220965	São Francisco de Assis do Piauí/PI	Sim	Não	Não	Não	Não	5.000		1.000
251398	São Francisco/PB	Sim	Não	Não	Não	Não	72		0
241200	São Gonçalo do Amarante/RN	Sim	Não	Sim			7.200		
292930	São Gonçalo dos Campos/BA	Sim	Não	Não	Não	Não	18		
220985	São João da Canabrava/PI	Não		Não		Sim		100	40
211107	São João do Soter/MA	Não		Não	Sim	Sim		500	100
241220	São José de Mipibu/RN	Sim	Sim	Sim	Não	Não			
221005	São José do Divino/PI	Não		Não	Sim	Sim		0	0
221020	São José do Piauí/PI	Sim	Não	Não	Sim	Não	15	5	5
251445	São José dos Ramos/PB	Não		Não	Não	Sim		1	0
261370	São Lourenço da Mata/PE	Sim	Não	Sim	Não	Não	0		
211130	São Luís/MA	Não		Sim	Sim	Sim			
251490	São Mamede/PB	Sim	Não	Não	Não	Não	4.320		4.320
292940	São Miguel das Matas/BA	Sim	Não	Sim	Não	Não			
251500	São Miguel de Taipu/PB	Sim	Não	Não	Não	Não	480		0
280700	São Miguel do Aleixo/SE	Sim	Não	Não	Não	Não	300		0
270860	São Miguel dos Campos/AL	Sim		Não	Não	Não	8.870		0
241270	São Pedro/RN	Sim	Não	Não	Não	Não			
211160	São Raimundo das Mangabeiras/MA	Não			Não	Não			
251510	São Sebastião de Lagoa de Roça/PB	Sim	Não	Não	Não	Não			
270890	Satuba/AL	Sim	Não	Não	Sim	Não	220		
211172	Satubinha/MA	Sim	Não	Não	Não	Não			
241340	Serra Negra do Norte/RN	Sim	Não	Não	Não	Não	1.200		0
293040	Serra Preta/BA	Não		Não	Não	Sim			

TABELA Cc01 - INFORMAÇÕES SOBRE COLETA DE RESÍDUOS SÓLIDOS DA CONSTRUÇÃO CIVIL

ANO DE
REFERÊNCIA
2010

Município		Serviço executado pela Prefeitura		Existência de empresa especializada	Existência de serviço de coleta de RCD feita por autônomos		Quantidade coletada		
Código	Nome/UF	Existência	Cobrança		Com caminhões tipo basculantes ou carroceria	Com carroças ou outro tipo de veículo de pequena capacidade	Pref. ou contratado por ela	Caçambeiros e autônomos contratados pelo gerador	Próprio gerador
							t	t	t
Região Nordeste		Co027	Cc010	Co028	Cc017	Cc018	Cc013	Cc014	Cc015
261390	Serra Talhada/PE	Sim	Sim	Sim	Sim	Sim		292	
241350	Serrinha/RN	Sim	Não	Não	Não	Não	1		1
293060	Serrolândia/BA	Sim	Não	Não	Sim	Sim	1.820	0	1.820
280710	Simão Dias/SE	Sim	Não	Não	Sim	Não	0	0	0
261420	Sirinhaém/PE	Sim	Não	Não	Não	Não	2		
293076	Sítio do Quinto/BA	Sim	Sim	Não	Não	Não	40		40
231290	Sobral/CE	Sim	Não	Sim	Sim	Sim	2.988	5.866	7.247
251620	Sousa/PB	Sim	Não	Sim	Sim	Sim	800	300	50
293080	Souto Soares/BA	Sim	Não	Não	Sim	Sim	1.300	420	300
261460	Tabira/PE	Sim	Não	Sim	Sim	Sim	9.600	0	0
261470	Tacaimbó/PE	Não		Não	Sim	Não		2	0
293130	Tapiramutá/BA	Sim	Não	Sim	Sim	Não	5.000	10	0
270910	Taquarana/AL	Sim	Não	Não	Não	Não	774		0
261500	Taquaritinga do Norte/PE	Sim	Sim	Não	Não	Sim	1.500		150
251660	Tavares/PB	Sim	Não	Sim	Não	Não		950	
241415	Tenente Laurentino Cruz/RN	Não		Não	Sim	Não		50	20
293150	Teofilândia/BA	Sim	Sim	Não	Sim	Sim			
221100	Teresina/PI	Não		Sim	Sim	Sim		10.083	1.510
261530	Timbaúba/PE	Sim	Não	Não	Não	Não	0		
211220	Timon/MA	Não		Não	Não	Não			
261550	Tracunhaém/PE	Sim	Não	Não	Não	Não	240		
231350	Trairi/CE	Sim	Não	Não	Sim	Sim	1.200		
293240	Uibaí/BA	Sim	Não	Não	Não	Não			
251690	Uiraúna/PB	Sim	Não	Não	Não	Não	14.600		0
231375	Umirim/CE	Não		Não	Não	Não			
293250	Una/BA	Não		Não	Sim			0	
241460	Upanema/RN	Sim	Não	Sim	Sim	Sim	4.850	3.000	0
293270	Uruçuca/BA	Sim	Não	Não	Não	Não	5.000		
293280	Utinga/BA	Sim	Não	Sim	Sim	Não	0	1.080	2
231395	Varjota/CE	Sim	Não	Sim	Sim	Não	2.376		
251710	Várzea/PB	Sim	Não	Não	Não	Não	8		8
241470	Várzea/RN	Não		Não	Não	Não			
293317	Varzedo/BA	Sim	Não	Sim	Sim	Sim	810	250	20
241480	Vera Cruz/RN	Sim	Não	Não	Não	Sim	120	0	0
261620	Vertentes/PE	Sim	Não	Sim	Sim	Sim	360	55	
231410	Viçosa do Ceará/CE	Não		Não	Não	Não			96
270940	Viçosa/AL	Sim	Não	Não	Não	Não	1.728		0
251720	Vieirópolis/PB	Sim	Não	Não	Não	Não	0		0
293330	Vitória da Conquista/BA	Sim	Não	Sim	Sim	Sim	60.120		

TABELA Cc01 - INFORMAÇÕES SOBRE COLETA DE RESÍDUOS SÓLIDOS DA CONSTRUÇÃO CIVIL

ANO DE
REFERÊNCIA
2010

Município		Serviço executado pela Prefeitura		Existência de empresa especializada	Existência de serviço de coleta de RCD feita por autônomos		Quantidade coletada		
Código	Nome/UF	Existência	Cobrança		Com caminhões tipo basculantes ou carroceria	Com carroças ou outro tipo de veículo de pequena capacidade	Pref. ou contratado por ela	Caçambeiros e autônomos contratados pelo gerador	Próprio gerador
							t	t	t
Região Nordeste		Co027	Cc010	Co028	Cc017	Cc018	Cc013	Cc014	Cc015
261640	Vitória de Santo Antão/PE	Sim	Não	Sim	Sim	Sim	30.243		
211300	Vitorino Freire/MA	Sim	Não	Não	Sim	Sim	680	85	0
221170	Wall Ferraz/PI	Sim		Não	Não	Não	9		9
293345	Wanderley/BA	Sim	Não	Sim	Sim	Sim	12	15	3
293350	Wenceslau Guimarães/BA	Sim	Não	Não	Não	Não	864		0

TABELA Va01
INFORMAÇÕES SOBRE SERVIÇOS DE VARRIÇÃO

TABELA Va01 - INFORMAÇÕES SOBRE SERVIÇOS DE VARRIÇÃO

ANO DE
REFERÊNCIA
2010

Município	Extensão de Sarjeta varrida			Quantidade de varredores		Serviço terceirizado	Ocorrência de Varrição mecanizada	
	Público	Privado	Total	Público	Privado	Valor contratual		
	Km	Km	Km	Km	Km	R\$/Km		
Código Nome/UF	Va010	Va011	Va039	Va007	Va008	Va020	Va016	
Região Nordeste								
220005 Acauã/PI	3.219	0	3.219	4	0	21,21	Não	
290035 Adestina/BA							Não	
260030 Agrestina/PE	50	0	50	33	0		Não	
250010 Água Branca/PB	18	0	18				Não	
220020 Água Branca/PI	10	0	10				Não	
290070 Alagoinhas/BA	0	84.000	84.000	0	154	26,41	Não	
210020 Alcântara/MA	1.267	0	1.267	8			Não	
230060 Altaneira/CE	0	30	30	0	5	300,00	Não	
260080 Altinho/PE								
210043 Alto Alegre do Maranhão/MA	21	0	21				Não	
220045 Alvorada do Gurguéia/PI	0	492	492	0	3	138,82	Não	
290100 Amargosa/BA	55	0	55	73	0		Não	
290110 Amélia Rodrigues/BA		61.718			13		Não	
290135 Andorinha/BA	16	0	16	26	8		Não	
290170 Antônio Cardoso/BA	15	0	15	10	0		Não	
240090 Antônio Martins/RN	3.000	0	3.000	4	0		Não	
250077 Aparecida/PB	15	0	15	18	0		Não	
290190 Aporá/BA								
290195 Apuarema/BA	120	0	120	10	0		Não	
280030 Aracaju/SE	3.741	45.494	49.235	32	138	55,98	Não	
290205 Araçás/BA				49				
290210 Araci/BA	7.200	4.800	12.000	38	32		Não	
260105 Araçoiaba/PE	2.220	2.280	4.500	30	5	47,43	Não	
290220 Aramari/BA	105	0	105	8	0		Não	
270030 Arapiraca/AL	250.103	0	250.103	141			Não	
230140 Aratuba/CE	2.160	0	2.160	19	0		Não	
290230 Aratuípe/BA	150.000	0	150.000	10	0	60,00	Não	
250110 Areia/PB	6.500	0	6.500	13	0		Não	
250120 Areial/PB				4			Não	
220105 Assunção do Piauí/PI	2	8	10	3	6	260,00	Não	
230170 Aurora/CE					20	50,41	Não	
210120 Bacabal/MA	3	0	3	15			Não	
210125 Bacabeira/MA	70	0	70	6	0		Não	
290265 Banaê/BA							Não	
230190 Barbalha/CE	0	8.760	8.760	0	40	41,01	Não	
250170 Barra de São Miguel/PB	150			10	0			
290290 Barra do Choça/BA	362	948	1.310	2	28		Não	
290270 Barra/BA	0	4.932	4.932	0	26	64,66	Não	
290323 Barro Alto/BA	70	0	70	6	0		Não	

TABELA Va01 - INFORMAÇÕES SOBRE SERVIÇOS DE VARRIÇÃO

ANO DE
REFERÊNCIA
2010

Município	Extensão de Sarjeta varrida			Quantidade de varredores		Serviço terceirizado	Ocorrência de Varrição mecanizada	
	Público	Privado	Total	Público	Privado	Valor contratual		
	Km	Km	Km	Km	Km	R\$/Km		
Código Nome/UF	Va010	Va011	Va039	Va007	Va008	Va020	Va016	
Região Nordeste								
290327 Barrocas/BA	19	0	19	12	0		Não	
230205 Barroquinha/CE	0	1.969	1.969	0	5	51,80	Sim	
230220 Beberibe/CE	0	338	338		30		Não	
220155 Bela Vista do Piauí/PI	400	0	400				Não	
260170 Belo Jardim/PE	20.000	0	20.000	90	0		Não	
250205 Bernardino Batista/PB	3	3	5	1	5	250,00	Não	
260180 Betânia/PE	4.118	0	4.118	10			Não	
220177 Boa Hora/PI	30	70	100	4			Não	
230240 Boa Viagem/CE	8.205	0	8.205	50			Não	
290395 Bom Jesus da Serra/BA	0	700	700			13,40	Não	
240170 Bom Jesus/RN	0	96	96		5	150,00	Não	
250230 Bom Sucesso/PB	7	0	7	12	0		Não	
290400 Boninal/BA	250	50	300	17	0		Não	
250240 Bonito de Santa Fé/PB	6.480	0	6.480	15	0		Não	
230250 Brejo Santo/CE	92.851	0	92.851	248			Não	
290450 Brotas de Macaúbas/BA	5.340			15			Não	
290460 Brumado/BA	0	69.120	69.120	0	81	10,00	Não	
210230 Buriti Bravo/MA	600	0	600	10	0		Não	
250310 Cabaceiras/PB				7			Não	
220205 Cabeceiras do Piauí/PI							Não	
250320 Cabedelo/PB	562	100	662		15	94,85	Não	
260290 Cabo de Santo Agostinho/PE		59.779		0	140	42,09	Não	
260300 Cabrobó/PE	25.000	0	25.000	40			Não	
290515 Caetanópolis/BA	0	960	960	0	14	215,28	Não	
240200 Caicó/RN	15.000	0	15.000	20	0		Não	
290540 Cairu/BA	0	100	100	8	50	100,00	Não	
220207 Cajazeiras do Piauí/PI	110	0	110	3		300,00	Não	
290570 Camaçari/BA	0	167.807	167.807	0	185	43,61	Não	
260350 Camocim de São Félix/PE	5.544	0	5.544	22	0		Não	
230260 Camocim/CE	0	4.000	4.000			32,24	Não	
250400 Campina Grande/PB	56.824	0	56.824	330			Não	
220210 Campinas do Piauí/PI				0	0			
270140 Campo Alegre/AL	2.400	0	2.400	50			Não	
290600 Campo Formoso/BA		6.300			72	40,69	Não	
220220 Campo Maior/PI	5			21	0	290,00	Não	
230270 Campos Sales/CE	10.800	0	10.800	30		108,00	Não	
260360 Camutanga/PE								
290660 Candiba/BA	6.500	0	6.500	32	0		Não	
240220 Canguaretama/RN	300	0	300	20	0		Não	

TABELA Va01 - INFORMAÇÕES SOBRE SERVIÇOS DE VARRIÇÃO

ANO DE
REFERÊNCIA
2010

Município	Extensão de Sarjeta varrida			Quantidade de varredores		Serviço terceirizado	Ocorrência de Varrição mecanizada	
	Público	Privado	Total	Público	Privado			
Código Nome/UF	Km	Km	Km	Km	Km	R\$/Km		
Região Nordeste	Va010	Va011	Va039	Va007	Va008	Va020	Va016	
280120 Canindé de São Francisco/SE							Não	
220230 Canto do Buriti/PI	15.322	0	15.322	21	0		Não	
290685 Capela do Alto Alegre/BA	5	5	10	5	4	71,00	Não	
270170 Capela/AL	1.920	0	1.920	10	0		Não	
290690 Caravelas/BA	30	0	30	12	1		Não	
290700 Cardeal da Silva/BA	0	732	732				Não	
290710 Carinhanha/BA	0	10.176	10.176	0	36	43,38	Não	
230320 Caririçu/CE	1.904	500	2.404	22	5	50,09	Não	
230330 Cariús/CE	0	3.351	3.351	0	12	78,71	Não	
260390 Carnaíba/PE	22	0	22			22,20	Não	
240240 Carnaúba dos Dantas/RN	2.920			5	0		Não	
250410 Carrapateira/PB	4	0	4	6	0		Não	
290730 Castro Alves/BA	34	0	34	26	7		Não	
290750 Catu/BA	0	12.977	12.977	0	54	96,85	Sim	
230370 Caucaia/CE	0	13.653	13.653	0	20	105,95	Não	
210300 Caxias/MA	112	0	112	143		50,00	Não	
220265 Caxingó/PI								
240270 Cerro Corá/RN	1.680	0	1.680	9	0		Não	
230395 Chorozinho/CE	100	75	175	5	8	17,00	Não	
290770 Chorrochó/BA	1.920	2.300	4.220	4	5	10,00	Não	
290790 Cipo/BA	0	2.555	2.555	0	33	174,60	Não	
210330 Codó/MA	0	10.500	10.500	0	85	65,00	Não	
210350 Colinas/MA	350	0	350	12	0		Não	
290820 Conceição da Feira/BA				14	0		Não	
250460 Conde/PB	280	0	280	0	0	0,00	Não	
250470 Congo/PB	3.000	0	3.000	12	0		Não	
290910 Coribe/BA	8.101	18.902	27.003	12	15	15,49	Não	
290920 Coronel João Sá/BA	3.130	0	3.130	10	0	29,33	Não	
220290 Corrente/PI	4.695	0	4.695	18	0		Não	
290930 Correntina/BA	100	90	190	80			Não	
270230 Coruripe/AL	81.380	0	81.380	130			Não	
290940 Cotegipe/BA	4.320	0	4.320	6	0		Não	
290950 Cravolândia/BA	12	0	12	12	10	136,00	Não	
230423 Croatá/CE	0	8.232	8.232	0	45	12,50	Não	
230425 Cruz/CE	0	1.835	1.835	0	11	111,78	Não	
240300 Cruzeta/RN	2.000	0	2.000	9	0		Não	
290990 Curaçá/BA	7.000	0	7.000	18			Não	
240310 Currais Novos/RN	0	7.020	7.020	0	10		Não	
291005 Dias d'Ávila/BA	0	0	0	41	0		Não	

TABELA Va01 - INFORMAÇÕES SOBRE SERVIÇOS DE VARRIÇÃO

ANO DE
REFERÊNCIA
2010

Município	Extensão de Sarjeta varrida			Quantidade de varredores		Serviço terceirizado	Ocorrência de Varrição mecanizada	
	Público	Privado	Total	Público	Privado	Valor contratual		
	Km	Km	Km	Km	Km	R\$/Km		
Código Nome/UF	Va010	Va011	Va039	Va007	Va008	Va020	Va016	
Região Nordeste								
260515 Dormentes/PE	1.500	0	1.500	8	0		Não	
210390 Duque Bacelar/MA				16			Não	
291050 Entre Rios/BA					100		Não	
280210 Estância/SE	0	64	64	3	22		Não	
291072 Eunápolis/BA	0	87	87	0	58		Sim	
230430 Farias Brito/CE	0	10.405	10.405		12	15,16	Não	
291077 Feira da Mata/BA	2.500	0	2.500	25	0	33,00	Não	
291080 Feira de Santana/BA	0	73.375	73.375	0	88	28,42	Sim	
260550 Ferreiros/PE								
220380 Flores do Piauí/PI		6.000		15	15	19,00	Não	
291100 Floresta Azul/BA	13.505	0	13.505	17	0		Não	
260570 Floresta/PE	0	650	650		16	44,00	Não	
220390 Floriano/PI	19.400	0	19.400	45	0		Não	
230435 Forquilha/CE	0	34	34	0	13	936,60	Não	
230440 Fortaleza/CE	260.173	433.472	693.645	617	178	18,28	Sim	
220415 Francisco Macedo/PI	120	0	120	8	0		Não	
240400 Frutuoso Gomes/RN	20	0	20	13			Não	
230460 General Sampaio/CE	1.460			10	0		Não	
291130 Gentio do Ouro/BA	8.500	0	8.500	28			Não	
291150 Gongogi/BA	8	0	8	17	0		Não	
230490 Groaíras/CE				0	6	18,00	Não	
291165 Guajeru/BA	2.000			9	0		Não	
291170 Guanambi/BA	0	1.223	1.223	32			Sim	
210500 Humberto de Campos/MA							Não	
291240 Ibipêba/BA	2.000	0	2.000	40	0		Não	
291330 Ichu/BA	15	0	15	30	0		Não	
230540 Icó/CE	0	3.500	3.500	0	25	15,50	Não	
270310 Igaci/AL	5.472	0	5.472	26	0		Não	
291350 Iguaí/BA	44.100	0	44.100	49			Sim	
291360 Ilhéus/BA	415	0	415	120	0		Não	
210530 Imperatriz/MA	0	10.212	10.212	11	48	72,98	Não	
230560 Independência/CE	8	0	8	13			Não	
260710 Ingazeira/PE	3	0	3	12			Não	
291370 Inhambupe/BA	800	0	800	37	0	48,00	Não	
230570 Ipaumirim/CE	0	2.874	2.874				Não	
291400 Ipirá/BA	0	7.560	7.560	0	36	89,30	Não	
240480 Ipueira/RN	128			13	0		Não	
291440 Iraquara/BA	40	0	40	40	0	100,00	Não	
291450 Irará/BA	19	0	19	45	0		Não	

TABELA Va01 - INFORMAÇÕES SOBRE SERVIÇOS DE VARRIÇÃO

ANO DE
REFERÊNCIA
2010

Município	Extensão de Sarjeta varrida			Quantidade de varredores		Serviço terceirizado	Ocorrência de Varrição mecanizada	
	Público	Privado	Total	Público	Privado	Valor contratual		
Código Nome/UF	Km	Km	Km	Km	Km	R\$/Km		
Região Nordeste	Va010	Va011	Va039	Va007	Va008	Va020	Va016	
230610 Irauçuba/CE	0	400	400		8	280,00	Não	
291460 Irecê/BA	0	1.110	1.110	0	51	86,60	Não	
280290 Itabaiana/SE	8.400	0	8.400	95	40		Não	
280310 Itabi/SE	20	0	20				Não	
291480 Itabuna/BA	23.211	0	23.211	73	0	121,10	Não	
291490 Itacaré/BA	0	13	13	0	24	33,88	Não	
230620 Itaipava/CE	900	0	900	2	0		Não	
240485 Itajá/RN	1.878	0	1.878	6	0	20,00	Não	
291550 Itajuípe/BA	3.240	0	3.240	24	43		Não	
291680 Itarantim/BA	10	15	25	9	17		Não	
210542 Itinga do Maranhão/MA							Não	
291690 Itiruçu/BA	3.000	0	3.000	6	0		Não	
291733 Iuiú/BA	1.500			60			Não	
260790 Jaboatão dos Guararapes/PE	0	58.037	58.037	0	102	55,39	Não	
291750 Jacobina/BA	0	35.964	35.964	0	69	39,25	Não	
291760 Jaguaquara/BA	5.320.000	0	5.320.000	0	0		Não	
230690 Jaguaribe/CE	8.142	24.836	32.978	41	22	15,02	Não	
291790 Jandaira/BA	80						Não	
230720 Jati/CE				3			Não	
260805 Jatobá/PE				0	14		Não	
291800 Jequié/BA	0	30.000	30.000		41	32,96	Não	
230725 Jijoca de Jericoacoara/CE		32					Não	
250750 João Pessoa/PB	120.575	39.225	159.800			105,02	Não	
230730 Juazeiro do Norte/CE	19.058	0	19.058	80	0		Não	
291840 Juazeiro/BA	3.170	15.850	19.020	15	80		Não	
291845 Jucuruçu/BA	0	0	0	0	0		Não	
240610 Jucurutu/RN	10			20	5		Não	
220552 Júlio Borges/PI								
291855 Jussari/BA	4.000			16			Não	
291860 Jussiape/BA	1.880	0	1.880	11	0		Não	
291870 Lafaiete Coutinho/BA	5	0	5	18	0		Não	
280350 Lagarto/SE	5.616	30.888	36.504	10	42	28,59	Não	
240620 Lagoa d'Anta/RN	3.000	0	3.000	17	0		Não	
210592 Lagoa do Mato/MA	60	0	60	10	0		Não	
260860 Lagoa do Ouro/PE	678.000			10			Não	
260875 Lagoa Grande/PE	5.000	0	5.000	12	0		Não	
250830 Lagoa Seca/PB	20	0	20	20	0		Não	
291880 Laje/BA	14	0	14				Não	
291900 Lajedinho/BA	175	0	175	9	0		Não	

TABELA Va01 - INFORMAÇÕES SOBRE SERVIÇOS DE VARRIÇÃO

ANO DE
REFERÊNCIA
2010

Município	Extensão de Sarjeta varrida			Quantidade de varredores		Serviço terceirizado	Ocorrência de Varrição mecanizada	
	Público	Privado	Total	Público	Privado	Valor contratual		
	Km	Km	Km	Km	Km	R\$/Km		
Código	Nome/UF							
Região Nordeste		Va010	Va011	Va039	Va007	Va008	Va020	Va016
291905	Lajedo do Tabocal/BA	0	5.000	5.000	4	8	16,00	Não
260880	Lajedo/PE							Não
250840	Lastro/PB	1.825	0	1.825	8			Não
291920	Lauro de Freitas/BA	98.842	0	98.842	180	0		Não
291930	Lençóis/BA	4.000			22			Não
230760	Limoeiro do Norte/CE	1.100	1.780	2.880	6	10	62,83	Não
291950	Livramento de Nossa Senhora/BA	248	0	248	68	0		Não
250850	Livramento/PB	26	0	26	19	0		Não
291955	Luis Eduardo Magalhães/BA	730	1.095	1.825	20	11		Não
280370	Macambira/SE	1.560	0	1.560	10	0		Não
270430	Maceió/AL	0	85.894	85.894	97	190	84,47	Sim
291992	Madre de Deus/BA	0	11.987	11.987	0	24	46,70	Não
250870	Mãe d'Água/PB	5.398	0	5.398	9	0		Não
291995	Maetinga/BA	100	0	100	5		50,00	Não
292000	Maiquinique/BA	56	0	56	33	0		Não
292010	Mairi/BA	0	16.000	16.000	0	90	20,00	Não
292030	Malhada de Pedras/BA	3.000	0	3.000	8	0	15,00	Não
280390	Malhador/SE	0	0	0	16			Não
220590	Manoel Emídio/PI	5						Não
292040	Manoel Vitorino/BA	20	12	32	19	9	50,00	Não
230765	Maracanau/CE	2.310	2.700	5.010	15	17	300,00	Não
292060	Maragogipe/BA	20	18	38	52	19		Não
230770	Maranguape/CE	14.496	0	14.496	25	0		Não
270460	Maravilha/AL	1.300	0	1.300	7	0		Não
292080	Marcionílio Souza/BA	50			18	0		Não
240740	Martins/RN	3	4	7	10	0		Não
292090	Mascote/BA	15	0	15	15	0		Não
250920	Massaranduba/PB	8	0	8	12	0		Não
292100	Mata de São João/BA	15			45			Não
210663	Matões do Norte/MA	0	226.560	226.560		14	50,00	Não
230820	Meruoca/CE	0	1.501	1.501		2	10,98	Não
260930	Mirandiba/PE	3.090	0	3.090	60			Não
292145	Mirante/BA	2.498	0	2.498	6	0		Não
250960	Monte Horebe/PB							
250970	Monteiro/PB	3.600	0	3.600				Não
230870	Morada Nova/CE	25	0	25				Não
260940	Moreno/PE	45.000			70			Não
220667	Morro do Chapéu do Piauí/PI	32	0	32	0			Não
240800	Mossoró/RN	25.773	32.746	58.520	60	92	61,34	Sim

TABELA Va01 - INFORMAÇÕES SOBRE SERVIÇOS DE VARRIÇÃO

ANO DE
REFERÊNCIA
2010

Município	Extensão de Sarjeta varrida			Quantidade de varredores		Serviço terceirizado	Ocorrência de Varrição mecanizada	
	Público	Privado	Total	Público	Privado	Valor contratual		
	Km	Km	Km	Km	Km	R\$/Km		
Código Nome/UF	Va010	Va011	Va039	Va007	Va008	Va020	Va016	
Região Nordeste								
292190 Mucugê/BA	90	0	90		0		Não	
292210 Mundo Novo/BA		9.600			30	49,30	Não	
292220 Muniz Ferreira/BA	0	1.440	1.440	0	12	60,72	Não	
240810 Natal/RN	76.752	89.855	166.607	196	195	35,13	Não	
260950 Nazaré da Mata/PE	438	484	923	16			Não	
251000 Nazarezinho/PB	900			11			Não	
240820 Nisia Floresta/RN	3.500	0	3.500	12	0	10,00	Não	
292265 Nordestina/BA	500	0	500	13	0		Não	
280480 Nossa Senhora do Socorro/SE	0	17.280	17.280		55	55,43	Não	
210725 Nova Colinas/MA	80	0	80				Não	
240830 Nova Cruz/RN	313	0	313	12	0		Não	
230920 Nova Olinda/CE	240	0	240	60	0		Não	
251030 Nova Palmeira/PB	360			12	0		Não	
292285 Nova Redenção/BA	146.000	0	146.000	40	0		Não	
230945 Ocara/CE				10	0			
260960 Olinda/PE	0	12.606	12.606	0	58	65,94	Não	
292320 Oliveira dos Brejinhos/BA	3.200	2.200	5.400	8	10		Não	
270610 Ouro Branco/AL	1.690	0	1.690	10	0		Não	
240850 Ouro Branco/RN	1.878	0	1.878	6	0	10,00	Não	
230970 Pacatuba/CE	3.500	0	3.500	14	0		Não	
280490 Pacatuba/SE	27	0	27				Não	
231000 Palhano/CE	20			7	5	15,00	Não	
231030 Parambu/CE				40	0		Não	
220770 Parnaíba/PI				0	0		Não	
240325 Parnamirim/RN	0	9.128	9.128	7	18	42,23	Não	
251080 Patos/PB	0	11.387	11.387	0	25	36,98	Não	
261060 Paudalho/PE	5.000	0	5.000	30	0		Não	
292400 Paulo Afonso/BA		21.458			62		Não	
210810 Paulo Ramos/MA	0	1.440	1.440	0	20	10,00	Não	
292405 Pé de Serra/BA	50.400	0	50.400	55	0		Não	
251110 Pedra Lavrada/PB	1.440	0	1.440	6	0		Não	
280500 Pedra Mole/SE	100	0	100	8	0	10,00	Não	
251120 Pedras de Fogo/PB	3.600			20			Não	
270670 Penedo/AL	26.200	15.600	41.800	58	13		Não	
261090 Pesqueira/PE	800	0	800	5	0		Não	
220800 Picos/PI	16.560	0	16.560	46	0		Não	
251140 Picuí/PB	2.400			15	0		Não	
251160 Pilões/PB	1.800	0	1.800	3			Não	
292450 Pindai/BA	15	0	15	41			Não	

TABELA Va01 - INFORMAÇÕES SOBRE SERVIÇOS DE VARRIÇÃO

ANO DE
REFERÊNCIA
2010

Município	Extensão de Sarjeta varrida			Quantidade de varredores		Serviço terceirizado	Ocorrência de Varrição mecanizada	
	Público	Privado	Total	Público	Privado	Valor contratual		
	Km	Km	Km	Km	Km	R\$/Km		
Código Nome/UF	Va010	Va011	Va039	Va007	Va008	Va020	Va016	
Região Nordeste								
270700 Pindoba/AL	780	0	780	18	0	73,82	Não	
231085 Pindoretama/CE	521	1.044	1.565	6	18		Não	
210860 Pinheiro/MA	75	0	75	13	0		Não	
210870 Pio XII/MA	12.755	29.500	42.255	15	30	10,00	Não	
231090 Piquet Carneiro/CE		1		1	6		Não	
280530 Pirambu/SE				17	0		Não	
251200 Pocinhos/PB	80	0	80	8	0		Não	
251203 Poço Dantas/PB	3.024	0	3.024	7	0		Não	
251207 Poço de José de Moura/PB	16.000	0	16.000	4			Não	
280540 Poço Redondo/SE	4.069	0	4.069	25			Não	
280550 Poço Verde/SE	11.000	0	11.000	51	0		Não	
292520 Pojuca/BA	29	42	71	58	71	213,30	Sim	
251210 Pombal/PB	4.695	0	4.695	15	0		Não	
241020 Portalegre/RN	520	420	940	17	0		Não	
280560 Porto da Folha/SE	324	0	324	63	20		Não	
241025 Porto do Mangue/RN				0	8	220,00	Não	
292560 Presidente Dutra/BA	6.260	0	6.260	40	0		Não	
292570 Presidente Jânio Quadros/BA	15	0	15	12	0		Não	
241030 Presidente Juscelino/RN	5.346	0	5.346	8	0		Não	
261140 Primavera/PE	505			25	0		Não	
280570 Propriá/SE	7.574	0	7.574	27	0		Não	
292590 Quijingue/BA	100	0	100	30	0		Não	
251260 Quixabá/PB	648	648	1.296	3	0		Não	
261153 Quixaba/PE	35	0	35	17	0		Não	
292593 Quixabeira/BA	10.000	0	10.000	25	0		Não	
231135 Quixelô/CE	3.457			45			Não	
292595 Rafael Jambeiro/BA				16	0		Não	
261160 Recife/PE	0	306.975	306.975	23	647	82,60	Não	
261170 Riacho das Almas/PE	0	1.715	1.715		25	39,81	Não	
292690 Rio do Pires/BA	2.600	0	2.600	48		168,00	Não	
261190 Rio Formoso/PE	58			30	6		Não	
270770 Rio Largo/AL	45.901	0	45.901	124			Não	
292700 Rio Real/BA	12.000	0	12.000	91	0		Não	
241100 Rodolfo Fernandes/RN		2.880			8	12,02	Não	
231180 Russas/CE				24			Não	
251300 Salgadinho/PB	2.100	0	2.100	5	0		Não	
292740 Salvador/BA	2.669	1.210.301	1.212.969	94	1.459	43,53	Sim	
292750 Santa Bárbara/BA	70	0	70	40		10,00	Não	
292760 Santa Brigida/BA								

TABELA Va01 - INFORMAÇÕES SOBRE SERVIÇOS DE VARRIÇÃO

ANO DE
REFERÊNCIA
2010

Município	Extensão de Sarjeta varrida			Quantidade de varredores		Serviço terceirizado	Ocorrência de Varrição mecanizada	
	Público	Privado	Total	Público	Privado	Valor contratual		
	Km	Km	Km	Km	Km	R\$/Km		
Código Nome/UF								
Região Nordeste	Va010	Va011	Va039	Va007	Va008	Va020	Va016	
292780 Santa Cruz da Vitória/BA	4.695	0	4.695	15	0		Não	
292790 Santa Inês/BA	45.000	0	45.000	58	0		Não	
251340 Santa Luzia/PB	1.512	0	1.512	10	0		Não	
292810 Santa Maria da Vitória/BA	5.250	0	5.250	98			Não	
261270 Santa Maria do Cambuçá/PE	0	3.790	3.790	0	8	38,58	Não	
292840 Santa Rita de Cássia/BA	11.500	0	11.500	53	0		Não	
231210 Santana do Cariri/CE	70	0	70	21	0	70,00	Não	
270800 Santana do Ipanema/AL	500	0	500	47			Não	
241142 Santana do Seridó/RN	1.440	0	1.440	2	0		Não	
251360 Santana dos Garrotes/PB	2	0	2	8	0		Não	
251365 Santarém/PB	24	0	24	2	0		Não	
292870 Santo Antônio de Jesus/BA	0	27.000	27.000	0	70	38,00	Não	
292880 Santo Estêvão/BA	35.000	0	35.000	57	0		Não	
292890 São Desidério/BA	3.168			10	0		Não	
220960 São Félix do Piauí/PI	9.240	0	9.240	4	0	175,00	Não	
220965 São Francisco de Assis do Piauí/PI	1.800						Não	
251398 São Francisco/PB	6	0	6	3			Não	
241200 São Gonçalo do Amarante/RN	0	13.350	13.350	0	25	41,07	Não	
292930 São Gonçalo dos Campos/BA	22	0	22	40	0		Não	
220985 São João da Canabrava/PI	800	0	800	2	0		Não	
211107 São João do Soter/MA	3.756	0	3.756	20			Não	
241220 São José de Mipibu/RN					9		Não	
221005 São José do Divino/PI	0	0	0				Não	
221020 São José do Piauí/PI	0	52	52		6	125,00	Não	
251445 São José dos Ramos/PB	5.760	0	5.760	10	0		Não	
261370 São Lourenço da Mata/PE		750			20	75,44	Não	
211130 São Luís/MA	0	208.431	208.431	0	310	61,16	Sim	
251490 São Mamede/PB	960	0	960	8	0		Não	
292940 São Miguel das Matas/BA				5	0		Não	
251500 São Miguel de Taipu/PB	4.168	0	4.168	8	0		Não	
280700 São Miguel do Aleixo/SE	15	15	30	4	2	10,00	Não	
270860 São Miguel dos Campos/AL	117.688	0	117.688	188	0	157,00	Não	
241270 São Pedro/RN							Não	
211160 São Raimundo das Mangabeiras/MA	0	58	58	0	12	298,00	Não	
251510 São Sebastião de Lagoa de Roça/PB	6	0	6	7	0		Não	
270890 Satuba/AL	0	0	0	36			Não	
211172 Satubinha/MA	1.546	0	1.546	9	0		Não	
241340 Serra Negra do Norte/RN	0	130	130				Não	
293040 Serra Preta/BA	20			50			Não	

TABELA Va01 - INFORMAÇÕES SOBRE SERVIÇOS DE VARRIÇÃO

ANO DE
REFERÊNCIA
2010

Município	Extensão de Sarjeta varrida			Quantidade de varredores		Serviço terceirizado	Ocorrência de Varrição mecanizada	
	Público	Privado	Total	Público	Privado	Valor contratual		
	Km	Km	Km	Km	Km	R\$/Km		
Código	Nome/UF							
Região Nordeste								
261390	Serra Talhada/PE	2.000	1.900	3.900		31,82	Não	
241350	Serrinha/RN	25	0	25	3	0	Não	
293060	Serrolândia/BA	3.036.210	0	3.036.210	50	0	Não	
280710	Simão Dias/SE	5.008	0	5.008	34	0	Não	
261420	Sirinhaém/PE	22					Não	
293076	Sítio do Quinto/BA	15	0	15	22	0	Não	
231290	Sobral/CE	9.390	96.717	106.107	10	103	13,27	Não
251620	Sousa/PB	8.640	0	8.640	24	0	Não	
293080	Souto Soares/BA	4.420	0	4.420	20	0	Não	
261460	Tabira/PE	6	0	6	46		Não	
261470	Tacaimbó/PE	0	0	0	14		Não	
293130	Tapiramutá/BA	9.000	0	9.000	36		Não	
270910	Taquarana/AL	13.400	0	13.400	20	0	Não	
261500	Taquaritinga do Norte/PE	4.600	0	4.600	21	0	Não	
251660	Tavares/PB	5.300			28	0	Não	
241415	Tenente Laurentino Cruz/RN	1.728	0	1.728	0	0	Não	
293150	Teofilândia/BA	19	0	19	45	0	Não	
221100	Teresina/PI		73.168			92	29,21	Não
261530	Timbaúba/PE	24.240	0	24.240	55		Não	
211220	Timon/MA		35				Não	
261550	Tracunhaém/PE	0	5.760	5.760	0	10	Não	
231350	Trairi/CE	8.000	0	8.000	44	0	Não	
293240	Uibaí/BA	7.920	0	7.920	24	0	Não	
251690	Uiraúna/PB	233	638	871	3	6	133,20	Não
231375	Umirim/CE				0	4	Não	
293250	Una/BA	0	2.817	2.817	0	20	Não	
241460	Upanema/RN	79.000	0	79.000	17	0	180,00	Não
293270	Uruçuca/BA	30	0	30	53		Não	
293280	Utinga/BA	0	23.160	23.160	0	45	Não	
231395	Varjota/CE	2.640	10.560	13.200	6	12	13,63	Não
251710	Várzea/PB	2.160	0	2.160	5	0	Não	
241470	Várzea/RN	1.170	0	1.170	5		10,00	Não
293317	Varzedo/BA	1.825	0	1.825	8	0	Não	
241480	Vera Cruz/RN	144	0	144	6	0	Não	
261620	Vertentes/PE				6	12	Não	
231410	Viçosa do Ceará/CE	6.400	55	6.455	7		Não	
270940	Viçosa/AL	56.232	0	56.232	71	0	Não	
251720	Vieirópolis/PB	360			8	0	Não	
293330	Vitória da Conquista/BA	71.635			139	0	Não	

TABELA Va01 - INFORMAÇÕES SOBRE SERVIÇOS DE VARRIÇÃO

ANO DE REFERÊNCIA
2010

Município	Extensão de Sarjeta varrida			Quantidade de varredores		Serviço terceirizado	Ocorrência de Varrição mecanizada	
	Público	Privado	Total	Público	Privado	Valor contratual		
	Km	Km	Km	Km	Km	R\$/Km		
Código	Nome/UF							
Região Nordeste		Va010	Va011	Va039	Va007	Va008	Va020	Va016
261640	Vitória de Santo Antão/PE		16.480			45	40,70	Não
211300	Vitorino Freire/MA	18.154	0	18.154	34			Não
221170	Wall Ferraz/PI	60						Não
293345	Wanderley/BA	360	0	360	15	0	12,00	Não
293350	Wenceslau Guimarães/BA	23	0	23	45			Não

TABELA Cp01
INFORMAÇÕES SOBRE SERVIÇOS DE CAPINA E ROÇADA

TABELA Cp01 - INFORMAÇÕES SOBRE SERVIÇOS DE CAPINA E ROÇADA

ANO DE
REFERÊNCIA
2010

Município		Serviço de capina e roçada			Quantidade de trabalhadores		
		Existência	Tipos		Agente Executor		
Manual	Mecanizada		Química	Público	Privado		
				empregado	empregado		
Código	Nome/UF						
Região Nordeste		Cp001	Cp002	Cp003	Cp004	Cp005	Cp006
220005	Acauá/PI	Sim	Sim	Não	Não	0	0
290035	Adustina/BA	Sim	Sim	Não	Não		
260030	Agrestina/PE	Sim	Sim	Sim	Não	10	0
250010	Água Branca/PB	Sim	Sim	Não	Não	0	
220020	Água Branca/PI	Sim	Sim				
290070	Alagoinhas/BA	Sim	Sim	Sim	Sim	0	66
210020	Alcântara/MA	Sim	Sim	Não	Não	6	
230060	Altaneira/CE	Sim	Sim	Não	Não	0	4
260080	Altinho/PE	Sim	Sim	Sim	Não		
210043	Alto Alegre do Maranhão/MA	Sim	Sim	Sim	Não		
220045	Alvorada do Gurguéia/PI	Sim	Sim	Não	Não	0	2
290100	Amargosa/BA	Sim	Sim	Não	Não	5	0
290110	Amélia Rodrigues/BA	Sim	Sim	Sim	Não		11
290135	Andorinha/BA	Sim	Sim	Não	Não	12	10
290170	Antônio Cardoso/BA	Sim	Sim	Não	Não	0	0
240090	Antônio Martins/RN	Sim	Sim	Sim	Não	2	0
250077	Aparecida/PB	Sim	Sim	Não	Não	9	0
290190	Aporá/BA						
290195	Apuarema/BA	Sim	Sim	Não	Não	0	0
280030	Aracaju/SE	Sim	Sim	Sim	Não	4	471
290205	Araças/BA	Sim		Sim		2	
290210	Araci/BA	Sim	Sim	Sim	Não	4	0
260105	Araçoiaba/PE	Sim	Sim			5	5
290220	Aramari/BA	Sim	Sim	Sim	Sim	12	0
270030	Arapiraca/AL	Sim	Sim	Sim	Sim	22	
230140	Aratuba/CE	Sim	Sim	Não	Não	19	0
290230	Aratuípe/BA	Sim	Sim	Não	Não	2	0
250110	Areia/PB	Sim	Sim	Sim	Não	0	0
250120	Areial/PB	Sim	Sim	Não	Não	4	
220105	Assunção do Piauí/PI	Sim	Sim	Não	Não	0	0
230170	Aurora/CE	Sim	Sim	Não	Não		5
210120	Bacabal/MA	Sim	Sim	Sim	Não	48	
210125	Bacabeira/MA	Sim	Sim	Sim	Não	6	0
290265	Banzaé/BA	Sim	Sim	Não	Sim		
230190	Barbalha/CE	Sim	Sim	Não	Não	0	14
250170	Barra de São Miguel/PB	Sim	Sim	Sim	Não	5	0
290290	Barra do Choça/BA	Sim	Sim	Sim	Não	2	6
290270	Barra/BA	Sim	Sim	Não	Não	0	3
290323	Barro Alto/BA	Sim	Sim			0	0

TABELA Cp01 - INFORMAÇÕES SOBRE SERVIÇOS DE CAPINA E ROÇADA

ANO DE
REFERÊNCIA
2010

Município		Serviço de capina e roçada			Quantidade de trabalhadores		
		Existência	Tipos		Agente Executor		
Manual	Mecanizada		Química	Público	Privado		
				empregado	empregado		
Código	Nome/UF						
Região Nordeste		Cp001	Cp002	Cp003	Cp004	Cp005	Cp006
290327	Barrocas/BA	Sim	Sim	Não	Não	0	0
230205	Barroquinha/CE	Sim	Sim	Sim	Não	0	5
230220	Beberibe/CE	Sim	Sim	Não	Não		19
220155	Bela Vista do Piauí/PI	Sim	Sim	Não	Não		
260170	Belo Jardim/PE	Sim	Sim	Não	Não	40	0
250205	Bernardino Batista/PB	Sim	Sim	Não	Não		
260180	Betânia/PE	Não					
220177	Boa Hora/PI	Sim	Sim	Não	Não	3	
230240	Boa Viagem/CE	Sim	Não	Sim	Não	9	
290395	Bom Jesus da Serra/BA	Sim	Sim	Não	Não		
240170	Bom Jesus/RN	Sim	Sim	Sim	Sim		
250230	Bom Sucesso/PB	Sim	Sim	Não	Não	3	0
290400	Boninal/BA	Sim	Sim			0	31
250240	Bonito de Santa Fé/PB	Sim	Sim	Não	Não	2	0
230250	Brejo Santo/CE	Sim	Sim	Sim	Não	3	
290450	Brotas de Macaúbas/BA	Sim	Sim	Não	Não	0	
290460	Brumado/BA	Sim	Sim	Não	Não	0	37
210230	Buriti Bravo/MA	Sim	Sim		Não	6	0
250310	Cabaceiras/PB	Sim	Sim			0	
220205	Cabeceiras do Piauí/PI	Sim	Sim				
250320	Cabedelo/PB	Sim	Sim	Sim	Não		35
260290	Cabo de Santo Agostinho/PE	Sim	Sim	Não	Sim	0	56
260300	Cabrobó/PE	Sim	Sim	Sim	Não	4	
290515	Caetanós/BA	Sim	Sim	Não	Não	0	4
240200	Caicó/RN	Sim	Sim	Não	Não	20	0
290540	Cairu/BA	Sim	Sim			8	4
220207	Cajazeiras do Piauí/PI	Sim	Sim			3	
290570	Camaçari/BA	Sim	Sim	Sim	Não	0	221
260350	Camocim de São Félix/PE	Sim	Sim	Sim	Não	2	0
230260	Camocim/CE	Sim	Sim				
250400	Campina Grande/PB	Sim	Sim	Não	Não	120	
220210	Campinas do Piauí/PI	Sim	Sim	Não	Não	6	0
270140	Campo Alegre/AL	Sim	Sim	Não	Não	4	
290600	Campo Formoso/BA	Sim	Sim				22
220220	Campo Maior/PI	Sim	Sim	Não	Não	39	0
230270	Campos Sales/CE	Sim	Sim	Sim	Não	15	
260360	Camutanga/PE						
290660	Candiba/BA	Sim	Sim	Não	Não	20	0
240220	Canquaretama/RN	Sim	Sim	Não	Sim	8	0

TABELA Cp01 - INFORMAÇÕES SOBRE SERVIÇOS DE CAPINA E ROÇADA

ANO DE
REFERÊNCIA
2010

Município		Serviço de capina e roçada			Quantidade de trabalhadores		
		Existência	Tipos		Agente Executor		
Manual	Mecanizada		Química	Público	Privado		
				empregado	empregado		
Código	Nome/UF						
Região Nordeste		Cp001	Cp002	Cp003	Cp004	Cp005	Cp006
280120	Canindé de São Francisco/SE	Sim	Sim	Não	Não		
220230	Canto do Buriti/PI	Sim	Sim			10	0
290685	Capela do Alto Alegre/BA	Sim	Sim	Não	Não		4
270170	Capela/AL	Sim	Sim	Não	Não	3	0
290690	Caravelas/BA	Sim	Sim	Sim	Sim	4	0
290700	Cardeal da Silva/BA	Sim	Sim	Sim	Não		
290710	Carinhanha/BA	Sim	Sim	Não	Não	0	4
230320	Caririaçu/CE	Sim	Sim	Não	Não	14	8
230330	Cariús/CE	Sim	Sim			0	2
260390	Carnaíba/PE	Sim	Sim	Não	Não		
240240	Carnaúba dos Dantas/RN	Sim	Sim			6	0
250410	Carrapateira/PB	Não				0	0
290730	Castro Alves/BA	Sim	Sim	Não	Não	6	6
290750	Catu/BA	Sim	Sim	Sim	Não	0	7
230370	Caucaia/CE	Sim	Sim	Sim	Não	0	24
210300	Caxias/MA	Sim	Sim	Sim	Não	46	
220265	Caxingó/PI	Sim	Sim				
240270	Cerro Corá/RN	Sim	Sim	Sim	Não	4	0
230395	Chorozinho/CE	Sim	Sim	Não	Não	5	10
290770	Chorrochó/BA	Sim	Sim	Não	Não	0	3
290790	Cipó/BA	Sim	Sim	Não	Não	0	4
210330	Codó/MA	Sim	Sim	Sim	Sim	60	22
210350	Colinas/MA	Sim	Sim	Não	Não	16	0
290820	Conceição da Feira/BA	Sim	Sim	Sim	Não	2	0
250460	Conde/PB	Sim	Sim			0	0
250470	Congo/PB	Sim	Sim	Não	Não	2	0
290910	Coribe/BA	Sim	Sim	Não	Não	6	20
290920	Coronel João Sá/BA	Sim	Sim	Não	Não	13	0
220290	Corrente/PI	Sim	Sim	Não	Não	20	0
290930	Correntina/BA	Sim	Sim			0	
270230	Coruripe/AL	Sim	Sim	Não	Não	47	
290940	Cotegipe/BA	Sim	Sim	Não	Não	0	0
290950	Cravolândia/BA	Sim	Sim	Não	Não	0	10
230423	Croatá/CE	Sim	Sim	Sim	Não	0	12
230425	Cruz/CE	Sim	Sim	Não	Não	0	4
240300	Cruzeta/RN	Sim	Sim	Sim	Não	3	0
290990	Curaçá/BA	Sim	Sim	Não	Não	3	
240310	Currais Novos/RN	Sim	Sim	Sim	Sim	0	30
291005	Dias d'Ávila/BA	Sim	Não	Sim	Não	45	0

TABELA Cp01 - INFORMAÇÕES SOBRE SERVIÇOS DE CAPINA E ROÇADA

ANO DE
REFERÊNCIA
2010

Município		Serviço de capina e roçada			Quantidade de trabalhadores		
		Existência	Tipos		Agente Executor		
Manual	Mecanizada		Química	Público	Privado		
				empregado	empregado		
Código	Nome/UF						
Região Nordeste		Cp001	Cp002	Cp003	Cp004	Cp005	Cp006
260515	Dormentes/PE	Sim	Sim	Não	Não	8	0
210390	Duque Bacelar/MA	Sim	Sim	Sim	Não	0	
291050	Entre Rios/BA	Sim	Sim	Sim	Sim		0
280210	Estância/SE	Sim	Sim	Sim	Não		14
291072	Eunápolis/BA	Sim	Sim	Não	Não	0	48
230430	Farias Brito/CE	Sim	Sim	Não	Sim		14
291077	Feira da Mata/BA	Sim	Sim	Não	Não	5	0
291080	Feira de Santana/BA	Sim	Sim	Sim	Não	0	215
260550	Ferreiros/PE	Sim	Sim	Sim	Não		
220380	Flores do Piauí/PI	Sim	Sim	Não	Não	10	10
291100	Floresta Azul/BA	Sim	Sim	Não	Sim	2	0
260570	Floresta/PE	Sim	Sim	Não	Não		8
220390	Floriano/PI	Sim	Sim	Sim	Não	0	0
230435	Forquilha/CE	Sim	Sim	Sim	Não	0	0
230440	Fortaleza/CE	Sim	Sim	Sim	Não	0	871
220415	Francisco Macedo/PI	Sim	Sim	Não	Não	0	0
240400	Frutuoso Gomes/RN	Sim	Sim	Sim	Não	5	
230460	General Sampaio/CE	Sim	Sim			10	0
291130	Gentio do Ouro/BA	Sim	Sim	Não	Não	0	
291150	Gongogi/BA	Sim	Sim	Não	Não	5	0
230490	Groairas/CE	Não				0	4
291165	Guajeru/BA	Sim	Sim			0	0
291170	Guanambi/BA	Sim	Sim	Sim	Não	6	
210500	Humberto de Campos/MA	Sim	Sim	Sim	Não		
291240	Ibipeba/BA	Sim	Sim	Não	Não	0	0
291330	Ichu/BA	Sim	Sim	Não	Não	6	0
230540	Icó/CE	Sim	Sim	Não	Não	0	5
270310	Igaci/AL	Sim	Sim	Não	Sim	12	0
291350	Iguaí/BA	Sim	Sim	Não	Não	20	
291360	Ilhéus/BA	Sim	Sim	Sim	Não	201	0
210530	Imperatriz/MA	Sim	Sim	Sim	Não	0	20
230560	Independência/CE	Sim	Sim	Sim	Não		
260710	Ingazeira/PE	Sim	Sim	Não	Não		
291370	Inhambupe/BA	Sim	Sim	Não	Não	10	0
230570	Ipaumirim/CE	Sim	Sim	Sim	Não		
291400	Ipirá/BA	Sim	Sim	Sim	Não	0	18
240480	Ipueira/RN	Sim	Sim			4	0
291440	Iraquara/BA	Sim	Sim	Não	Sim	5	0
291450	Irará/BA	Sim	Sim	Sim	Sim	0	0

TABELA Cp01 - INFORMAÇÕES SOBRE SERVIÇOS DE CAPINA E ROÇADA

ANO DE
REFERÊNCIA
2010

Município		Serviço de capina e roçada			Quantidade de trabalhadores		
		Existência	Tipos		Agente Executor		
Manual	Mecanizada		Química	Público	Privado		
				empregado	empregado		
Código	Nome/UF						
Região Nordeste		Cp001	Cp002	Cp003	Cp004	Cp005	Cp006
230610	Irauçuba/CE	Sim	Sim				16
291460	Irecê/BA	Sim	Sim	Sim	Não	5	10
280290	Itabaiana/SE	Sim	Sim	Sim	Não	0	14
280310	Itabi/SE	Sim	Sim	Não	Não		
291480	Itabuna/BA	Sim	Sim	Sim	Não	13	0
291490	Itacaré/BA	Sim	Sim	Sim	Não	0	10
230620	Itaíçaba/CE	Sim	Sim	Sim	Não	3	4
240485	Itajá/RN	Não				5	0
291550	Itajuípe/BA	Sim	Sim	Não	Não	0	0
291680	Itarantim/BA	Sim	Sim	Sim	Sim	1	
210542	Itinga do Maranhão/MA	Sim	Sim				
291690	Itiruçu/BA	Sim	Sim	Não	Não	2	0
291733	Iuiú/BA	Sim	Sim	Não	Não		
260790	Jaboatão dos Guararapes/PE	Sim	Sim	Sim	Não	0	74
291750	Jacobina/BA	Sim	Sim	Sim	Não	20	41
291760	Jaguaquara/BA	Sim	Sim	Sim	Sim	0	0
230690	Jaguaribe/CE	Sim	Sim	Não	Não	0	12
291790	Jandaira/BA	Sim	Sim				
230720	Jati/CE	Sim	Sim	Não	Não	3	
260805	Jatobá/PE	Sim	Sim	Não	Não	0	0
291800	Jequié/BA	Sim	Sim	Sim	Não		16
230725	Jijoca de Jericoacoara/CE	Sim	Sim				
250750	João Pessoa/PB	Sim	Sim	Não	Não		
230730	Juazeiro do Norte/CE	Sim	Sim	Sim	Não	46	0
291840	Juazeiro/BA	Sim	Sim	Sim	Não	20	50
291845	Jucuruçu/BA	Sim	Sim	Não	Não	0	0
240610	Jucurutu/RN	Sim	Sim	Não	Não	10	5
220552	Júlio Borges/PI	Sim	Sim				
291855	Jussari/BA	Sim	Sim	Sim	Sim	4	
291860	Jussiape/BA	Sim	Sim	Não	Sim	6	0
291870	Lafaiete Coutinho/BA	Sim	Sim	Não	Sim	2	0
280350	Lagarto/SE	Sim	Sim	Sim	Não	5	48
240620	Lagoa d'Anta/RN	Sim	Sim	Sim	Não	5	0
210592	Lagoa do Mato/MA	Sim	Sim	Não	Sim	2	0
260860	Lagoa do Ouro/PE	Não				3	
260875	Lagoa Grande/PE	Sim	Sim	Sim	Sim	8	0
250830	Lagoa Seca/PB	Sim	Não	Sim	Sim	8	0
291880	Laje/BA	Sim	Sim	Sim	Não		
291900	Lajedinho/BA	Sim	Sim	Não	Não	0	0

TABELA Cp01 - INFORMAÇÕES SOBRE SERVIÇOS DE CAPINA E ROÇADA

ANO DE
REFERÊNCIA
2010

Município		Serviço de capina e roçada			Quantidade de trabalhadores		
		Existência	Tipos		Agente Executor		
Manual	Mecanizada		Química	Público	Privado		
				empregado	empregado		
Código	Nome/UF						
Região Nordeste		Cp001	Cp002	Cp003	Cp004	Cp005	Cp006
291905	Lajedo do Tabocal/BA	Sim	Sim	Não	Não	0	5
260880	Lajedo/PE	Sim	Sim	Não	Não		
250840	Lastro/PB	Sim	Sim				
291920	Lauro de Freitas/BA	Sim	Sim	Sim	Não	70	123
291930	Lençóis/BA	Sim	Sim	Sim		7	
230760	Limoeiro do Norte/CE	Sim	Sim	Sim	Não	0	2
291950	Livramento de Nossa Senhora/BA	Sim	Sim	Não	Sim	11	0
250850	Livramento/PB	Sim	Sim	Não	Não	8	0
291955	Luis Eduardo Magalhães/BA	Sim	Sim	Sim	Não	5	0
280370	Macambira/SE	Sim	Sim	Não	Não	0	0
270430	Maceió/AL	Sim	Sim	Sim	Sim	32	93
291992	Madre de Deus/BA	Sim	Sim	Sim	Não	0	4
250870	Mãe d'Água/PB	Sim	Sim	Não	Não	0	0
291995	Maetinga/BA	Sim	Sim	Não	Não	5	
292000	Maiquinique/BA	Não				0	0
292010	Mairi/BA	Sim	Sim	Não	Sim	0	5
292030	Malhada de Pedras/BA	Sim	Sim	Não	Não	5	0
280390	Malhador/SE	Sim	Sim	Sim	Não	6	
220590	Manoel Emídio/PI	Sim	Sim	Não	Não		
292040	Manoel Vitorino/BA	Sim	Sim	Não	Não	2	9
230765	Maracanau/CE	Sim	Sim	Sim	Não	0	68
292060	Maragogipe/BA	Sim	Sim	Sim	Não	20	6
230770	Maranguape/CE	Sim	Sim	Não	Não	0	30
270460	Maravilha/AL	Sim	Sim	Não	Não	0	0
292080	Marcionílio Souza/BA	Sim	Sim	Não	Não	7	0
240740	Martins/RN	Sim	Sim	Sim	Não	0	0
292090	Mascote/BA	Sim	Sim	Não	Não	6	0
250920	Massaranduba/PB	Sim	Sim			4	0
292100	Mata de São João/BA	Sim	Sim			34	
210663	Matões do Norte/MA	Sim	Sim	Não	Não		11
230820	Meruoca/CE	Sim	Sim	Não	Não		2
260930	Mirandiba/PE	Sim	Sim			3	
292145	Mirante/BA	Sim	Sim	Não	Não	2	0
250960	Monte Horebe/PB						
250970	Monteiro/PB	Sim	Sim	Sim			
230870	Morada Nova/CE	Sim	Sim	Sim	Não		
260940	Moreno/PE	Sim	Sim	Não	Não	10	
220667	Morro do Chapéu do Piauí/PI	Sim	Sim	Não	Não	0	
240800	Mossoró/RN	Sim	Sim	Sim	Não	35	60

TABELA Cp01 - INFORMAÇÕES SOBRE SERVIÇOS DE CAPINA E ROÇADA

ANO DE
REFERÊNCIA
2010

Município		Serviço de capina e roçada			Quantidade de trabalhadores		
		Existência	Tipos		Agente Executor		
Manual	Mecanizada		Química	Público	Privado		
				empregado	empregado		
Código	Nome/UF						
Região Nordeste		Cp001	Cp002	Cp003	Cp004	Cp005	Cp006
292190	Mucugê/BA	Sim	Sim	Sim	Não		0
292210	Mundo Novo/BA	Sim	Sim	Não	Sim		25
292220	Muniz Ferreira/BA	Sim	Sim	Não	Não	5	4
240810	Natal/RN	Sim	Sim	Sim	Não	185	30
260950	Nazaré da Mata/PE	Sim	Não	Sim	Não	1	
251000	Nazarezinho/PB	Sim	Sim			10	
240820	Nisia Floresta/RN	Sim	Sim	Não	Não	12	0
292265	Nordestina/BA	Sim	Sim	Não	Não	1	0
280480	Nossa Senhora do Socorro/SE	Sim	Sim	Não	Não		20
210725	Nova Colinas/MA	Sim	Sim	Sim	Não		
240830	Nova Cruz/RN	Sim	Sim	Não	Não	6	0
230920	Nova Olinda/CE	Sim	Sim	Não	Não	19	0
251030	Nova Palmeira/PB	Não				2	0
292285	Nova Redenção/BA	Sim	Sim	Não	Não	8	0
230945	Ocara/CE					5	0
260960	Olinda/PE	Sim	Sim	Sim	Não	0	0
292320	Oliveira dos Brejinhos/BA	Sim	Sim	Não	Não	8	10
270610	Ouro Branco/AL	Sim	Sim	Não	Não	8	0
240850	Ouro Branco/RN	Sim	Sim	Sim	Não	0	0
230970	Pacatuba/CE	Sim	Sim			17	
280490	Pacatuba/SE	Sim	Sim	Sim	Sim		
231000	Palhano/CE	Sim	Sim	Sim	Não	0	21
231030	Parambu/CE	Sim	Sim	Não	Não	30	0
220770	Parnaíba/PI	Sim	Sim	Não	Não	0	113
240325	Parnamirim/RN	Sim	Sim	Sim	Não	8	40
251080	Patos/PB	Sim	Sim			0	10
261060	Paudalho/PE	Sim	Sim	Não	Não	15	0
292400	Paulo Afonso/BA	Sim	Sim	Sim	Não		57
210810	Paulo Ramos/MA	Sim	Sim	Sim	Não	0	6
292405	Pé de Serra/BA	Sim	Sim	Sim	Não	4	0
251110	Pedra Lavrada/PB	Não				0	0
280500	Pedra Mole/SE	Sim	Sim			0	0
251120	Pedras de Fogo/PB	Sim	Sim			0	
270670	Penedo/AL	Sim	Sim		Sim	0	0
261090	Pesqueira/PE	Sim	Sim	Sim	Sim	5	0
220800	Picos/PI	Sim	Sim	Sim	Não	42	0
251140	Picuí/PB	Sim	Sim	Não	Não	0	0
251160	Pilões/PB	Sim	Sim			2	
292450	Pindai/BA	Sim	Sim	Não	Não	0	

TABELA Cp01 - INFORMAÇÕES SOBRE SERVIÇOS DE CAPINA E ROÇADA

ANO DE
REFERÊNCIA
2010

Município		Serviço de capina e roçada			Quantidade de trabalhadores			
		Existência	Tipos		Agente Executor			
Manual	Mecanizada		Química	Público	Privado			
				empregado	empregado			
Código	Nome/UF							
Região Nordeste		Cp001	Cp002	Cp003	Cp004	Cp005	Cp006	
270700	Pindoba/AL	Sim	Sim	Não	Sim	0	0	
231085	Pindoretama/CE	Não				0	14	
210860	Pinheiro/MA	Sim	Sim	Não	Não	11	0	
210870	Pio XII/MA	Sim	Sim			15	10	
231090	Piquet Carneiro/CE	Sim	Sim	Não	Não		8	
280530	Pirambu/SE	Sim	Sim	Sim		27	0	
251200	Pocinhos/PB	Sim	Sim	Não	Não	2	0	
251203	Poço Dantas/PB	Sim	Sim	Não	Não	2	0	
251207	Poço de José de Moura/PB	Sim	Sim	Não	Não	4		
280540	Poço Redondo/SE	Sim	Sim					
280550	Poço Verde/SE	Sim	Sim	Não	Sim	8	0	
292520	Pojuca/BA	Sim	Sim	Sim	Sim	7	0	
251210	Pombal/PB	Sim	Sim	Não	Sim	0	0	
241020	Portalegre/RN	Sim	Sim	Não	Não	2	2	
280560	Porto da Folha/SE	Sim	Sim	Não	Não	0	18	
241025	Porto do Mangue/RN	Sim	Sim	Sim	Não	0	7	
292560	Presidente Dutra/BA	Sim	Sim	Não	Não	2	0	
292570	Presidente Jânio Quadros/BA	Sim	Sim	Sim	Não	2	0	
241030	Presidente Juscelino/RN	Sim	Sim	Sim	Sim	4	0	
261140	Primavera/PE	Sim	Sim			2	0	
280570	Propriá/SE	Sim	Sim	Sim	Não	10	0	
292590	Quijingue/BA	Sim	Sim	Não	Não	25	0	
251260	Quixaba/PB	Sim	Sim	Não	Não	2	0	
261153	Quixaba/PE	Sim	Sim			0	0	
292593	Quixabeira/BA	Sim	Sim	Não	Não	4	0	
231135	Quixelô/CE	Sim	Sim	Não	Não	7		
292595	Rafael Jambeiro/BA	Sim	Sim	Não	Não	0	7	
261160	Recife/PE	Sim	Sim	Não	Não	0	962	
261170	Riacho das Almas/PE	Sim	Sim	Não	Não		4	
292690	Rio do Pires/BA	Sim	Sim	Não	Não	6		
261190	Rio Formoso/PE	Sim	Sim	Sim	Sim	5		
270770	Rio Largo/AL	Sim	Sim	Sim		20		
292700	Rio Real/BA	Sim	Sim	Não	Não	0	0	
241100	Rodolfo Fernandes/RN	Sim	Sim	Sim	Sim		5	
231180	Russas/CE	Sim	Sim	Sim	Não	50		
251300	Salgadinho/PB	Sim	Sim	Não	Não	5	0	
292740	Salvador/BA	Sim	Sim	Sim	Não	81	365	
292750	Santa Bárbara/BA	Sim	Sim	Não	Não	15		
292760	Santa Brigida/BA							

TABELA Cp01 - INFORMAÇÕES SOBRE SERVIÇOS DE CAPINA E ROÇADA

ANO DE
REFERÊNCIA
2010

Município		Serviço de capina e roçada			Quantidade de trabalhadores		
		Existência	Tipos		Agente Executor		
Código	Nome/UF		Manual	Mecanizada	Química	Público	Privado
						empregado	empregado
Região Nordeste		Cp001	Cp002	Cp003	Cp004	Cp005	Cp006
292780	Santa Cruz da Vitória/BA	Sim	Sim	Não	Sim	0	5
292790	Santa Inês/BA	Sim	Sim	Não	Não	15	0
251340	Santa Luzia/PB	Sim	Sim	Não	Não	0	2
292810	Santa Maria da Vitória/BA	Sim	Sim	Sim	Não	14	
261270	Santa Maria do Cambucá/PE	Sim	Sim	Não	Não	0	0
292840	Santa Rita de Cássia/BA	Sim	Sim	Não	Não	12	0
231210	Santana do Cariri/CE	Sim	Sim	Sim	Não	2	0
270800	Santana do Ipanema/AL	Sim	Sim	Não	Não	20	
241142	Santana do Seridó/RN	Sim	Sim	Sim	Não	2	0
251360	Santana dos Garrotes/PB	Sim	Sim	Não	Não	8	0
251365	Santarém/PB	Sim	Sim	Não	Não	3	0
292870	Santo Antônio de Jesus/BA	Sim	Sim	Sim		0	15
292880	Santo Estêvão/BA	Não				0	0
292890	São Desidério/BA	Sim	Sim	Sim	Não	4	0
220960	São Félix do Piauí/PI	Sim	Sim			5	0
220965	São Francisco de Assis do Piauí/PI	Sim	Sim				
251398	São Francisco/PB	Sim	Sim	Não	Não	10	
241200	São Gonçalo do Amarante/RN	Sim	Sim	Sim	Não	0	48
292930	São Gonçalo dos Campos/BA	Sim	Sim	Sim	Sim	20	0
220985	São João da Canabrava/PI	Sim	Sim			1	0
211107	São João do Soter/MA	Sim	Sim	Sim	Não	6	
241220	São José de Mipibu/RN	Sim	Sim	Sim	Não		9
221005	São José do Divino/PI	Sim	Sim	Não	Não		
221020	São José do Piauí/PI	Sim	Sim	Não	Não		0
251445	São José dos Ramos/PB	Sim	Sim	Não	Não	2	0
261370	São Lourenço da Mata/PE	Sim	Sim	Sim			9
211130	São Luís/MA	Sim	Sim	Sim		0	420
251490	São Mamede/PB	Sim	Sim	Não	Não	10	0
292940	São Miguel das Matas/BA	Sim	Sim	Sim	Não	5	0
251500	São Miguel de Taipu/PB	Sim	Sim	Não	Não	4	0
280700	São Miguel do Aleixo/SE	Sim	Sim	Não	Não	0	0
270860	São Miguel dos Campos/AL	Sim	Sim	Sim	Não	12	0
241270	São Pedro/RN	Sim	Sim				
211160	São Raimundo das Mangabeiras/MA	Sim	Sim	Sim	Não	0	6
251510	São Sebastião de Lagoa de Roça/PB	Sim	Sim	Não	Não	2	0
270890	Satuba/AL	Sim	Sim	Não	Sim	2	
211172	Satubinha/MA	Sim	Sim	Não	Sim	2	0
241340	Serra Negra do Norte/RN	Sim	Sim	Sim	Não		
293040	Serra Preta/BA	Não					

TABELA Cp01 - INFORMAÇÕES SOBRE SERVIÇOS DE CAPINA E ROÇADA

ANO DE
REFERÊNCIA
2010

Município		Serviço de capina e roçada			Quantidade de trabalhadores		
		Existência	Tipos		Agente Executor		
Manual	Mecanizada		Química	Público	Privado		
				empregado	empregado		
Código	Nome/UF						
Região Nordeste		Cp001	Cp002	Cp003	Cp004	Cp005	Cp006
261390	Serra Talhada/PE	Sim	Sim	Não	Não		
241350	Serrinha/RN	Não				2	0
293060	Serrolândia/BA	Sim	Sim	Não	Não	6	0
280710	Simão Dias/SE	Sim	Sim	Sim	Não	6	0
261420	Sirinhaém/PE	Sim	Sim	Sim	Sim		
293076	Sítio do Quinto/BA	Sim	Sim	Não	Não	8	0
231290	Sobral/CE	Sim	Sim	Sim	Não	3	70
251620	Sousa/PB	Sim	Sim	Sim	Não	12	0
293080	Souto Soares/BA	Sim	Sim			6	0
261460	Tabira/PE	Sim	Sim	Sim	Não	4	
261470	Tacaimbó/PE	Sim	Sim	Não	Não		
293130	Tapiramutá/BA	Sim	Sim	Sim	Sim	8	
270910	Taquarana/AL	Sim	Sim			2	0
261500	Taquaritinga do Norte/PE	Sim	Sim	Não	Não	20	0
251660	Tavares/PB	Sim	Sim	Não	Não	0	0
241415	Tenente Laurentino Cruz/RN	Sim	Sim			0	0
293150	Teofilândia/BA	Sim	Sim	Não	Não	0	0
221100	Teresina/PI	Sim	Sim	Sim	Não		927
261530	Timbaúba/PE	Sim	Sim	Sim	Sim	19	
211220	Timon/MA	Sim	Sim	Sim			
261550	Tracunhaém/PE	Sim	Sim	Não	Não	0	4
231350	Trairi/CE	Sim	Sim			32	0
293240	Uibaí/BA	Sim	Sim			0	0
251690	Uiraúna/PB	Sim	Sim	Não	Não	2	3
231375	Umirim/CE	Sim	Sim	Não	Não	0	8
293250	Una/BA	Sim	Sim	Sim	Não	0	3
241460	Upanema/RN	Sim	Sim	Sim	Não	0	0
293270	Uruçuca/BA	Sim	Sim			80	
293280	Utinga/BA	Sim	Sim	Sim	Não	0	6
231395	Varjota/CE	Sim	Sim	Sim	Sim	0	10
251710	Várzea/PB	Sim	Sim	Não	Não	5	0
241470	Várzea/RN	Não				5	
293317	Varzedo/BA	Sim	Sim	Sim	Não	2	0
241480	Vera Cruz/RN	Sim	Sim	Sim	Não	2	0
261620	Vertentes/PE	Sim	Sim	Não	Não	2	2
231410	Viçosa do Ceará/CE	Sim	Sim	Sim	Não	8	
270940	Viçosa/AL	Sim	Sim	Não	Sim	0	0
251720	Vieirópolis/PB	Sim	Sim	Não	Não	0	0
293330	Vitória da Conquista/BA	Sim	Sim	Sim	Não	11	28

TABELA Os01a
INFORMAÇÕES SOBRE OUTROS SERVIÇOS,
EXECUTADOS PELA PREFEITURA

TABELA Os01a - INFORMAÇÕES SOBRE OUTROS SERVIÇOS, EXECUTADOS PELA PREFEITURA

ANO DE
REFERÊNCIA
2010

Município	Outros Serviços executados pela Prefeitura														
	Lavação de vias e praças	Poda de árvores	Limpeza de feiras e mercados	Limpeza de praias	Limpeza de bocas-de-lobo	Pintura de meio fio	Limpeza de lotes vagos	Remoção de animais mortos	Coleta de pneus velhos	Coleta de pilhas e baterias	Coleta de resíduos volumosos	Coleta de lâmpadas fluorescentes	Coleta de resíduos eletrônicos	Outros serviços	
Código	Nome/UF														
Região Nordeste		Os001	Os040	Os003	Os004	Os005	Os006	Os007	Os008	Os009	Os010	Os011	Os047	Os050	Os043
220005	Acauã/PI	Não executa	Executa	Não executa	Não executa	Não executa	Executa	Não executa	Executa	Não executa	Não executa	Não executa	Não executa		
290035	Adustina/BA		Executa	Executa			Executa								
260030	Agrestina/PE		Executa	Executa		Executa	Executa		Executa	Executa		Executa			
250010	Água Branca/PB														
220020	Água Branca/PI		Executa	Executa			Executa		Executa	Executa		Executa			
290070	Alagoinhas/BA	Não executa	Não executa	Não executa	Não executa										
210020	Alcântara/MA	Não executa	Executa	Executa	Não executa	Não executa	Executa	Não executa	Executa	Não executa	Não executa	Executa	Não executa	Não executa	
230060	Altaneira/CE		Não executa	Não executa			Não executa								
260080	Altinho/PE														
210043	Alto Alegre do Maranhão/MA														
220045	Alvorada do Gurguéia/PI		Não executa												
290100	Amargosa/BA	Executa	Executa	Executa	Não executa	Executa	Executa	Executa	Não executa	Não executa	Executa	Não executa	Não executa		
290110	Amélia Rodrigues/BA	Não executa	Não executa	Não executa			Não executa		Não executa	Não executa					
290135	Andorinha/BA	Executa	Executa	Executa											
290170	Antônio Cardoso/BA		Executa	Executa		Executa	Executa								
240090	Antônio Martins/RN														
250077	Aparecida/PB					Executa	Executa	Executa	Executa			Executa			
290190	Aporá/BA														
290195	Apuarema/BA		Executa	Executa		Executa	Executa		Executa						
280030	Aracaju/SE	Não executa	Executa	Não executa	Não executa	Não executa	Não executa	Não executa	Executa			Não executa			
290205	Araças/BA	Executa	Executa	Executa	Não executa										
290210	Araci/BA		Executa	Executa			Executa	Executa	Executa	Executa		Executa			
260105	Araçoiaba/PE														
290220	Aramari/BA		Executa	Executa											
270030	Arapiraca/AL	Executa	Executa	Executa	Não executa	Executa	Executa	Não executa	Executa	Executa	Não executa	Executa	Não executa	Não executa	
230140	Aratuba/CE	Executa	Não executa	Executa		Não executa			Executa						
290230	Aratuípe/BA		Executa			Executa	Executa		Executa			Executa			
250110	Areia/PB	Executa	Executa	Executa	Não executa	Executa	Executa	Executa	Executa	Não executa	Não executa	Executa	Não executa	Não executa	Não executa
250120	Areial/PB	Executa	Executa	Executa		Executa	Executa	Executa	Executa						
220105	Assunção do Piauí/PI														
230170	Aurora/CE	Não executa	Não executa	Não executa	Não executa	Não executa	Não executa	Não executa	Não executa	Não executa	Não executa	Não executa	Não executa	Não executa	
210120	Bacabal/MA	Executa	Executa	Executa		Executa	Executa		Executa						
210125	Bacabeira/MA		Executa			Executa	Executa		Executa	Executa		Executa			
290265	Banzaé/BA	Não executa	Não executa	Não executa			Executa	Executa				Não executa			
230190	Barbalha/CE	Não executa	Não executa	Não executa			Não executa								
250170	Barra de São Miguel/PB														
290290	Barra do Choça/BA		Executa	Não executa		Executa	Não executa	Executa	Executa			Executa	Não executa		
290270	Barra/BA		Não executa												
290323	Barro Alto/BA		Executa	Executa		Executa	Executa		Executa						

TABELA Os01a - INFORMAÇÕES SOBRE OUTROS SERVIÇOS, EXECUTADOS PELA PREFEITURA

ANO DE
REFERÊNCIA
2010

Município	Outros Serviços executados pela Prefeitura														
	Lavação de vias e praças	Poda de árvores	Limpeza de feiras e mercados	Limpeza de praias	Limpeza de bocas-de-lobo	Pintura de meio fio	Limpeza de lotes vagos	Remoção de animais mortos	Coleta de pneus velhos	Coleta de pilhas e baterias	Coleta de resíduos volumosos	Coleta de lâmpadas fluorescentes	Coleta de resíduos eletrônicos	Outros serviços	
Código Nome/UF															
Região Nordeste	Os001	Os040	Os003	Os004	Os005	Os006	Os007	Os008	Os009	Os010	Os011	Os047	Os050	Os043	
290327 Barrocas/BA		Executa	Executa		Executa	Executa								Executa	
230205 Barroquinha/CE	Não executa	Não executa	Executa	Não executa	Não executa	Não executa	Não executa	Não executa	Executa		Não executa	Não executa			
230220 Beberibe/CE	Não executa	Executa	Executa	Executa	Não executa	Não executa	Não executa	Executa	Não executa	Não executa	Não executa	Não executa	Não executa	Não executa	
220155 Bela Vista do Piauí/PI															
260170 Belo Jardim/PE															
250205 Bernardino Batista/PB	Não executa	Não executa				Não executa	Não executa	Não executa			Não executa	Não executa	Não executa		
260180 Betânia/PE	Executa	Executa	Executa			Executa	Executa				Executa				
220177 Boa Hora/PI		Executa				Executa		Executa							
230240 Boa Viagem/CE		Executa	Executa		Executa	Executa	Executa	Executa			Executa				
290395 Bom Jesus da Serra/BA		Não executa	Não executa			Não executa		Não executa						Não executa	
240170 Bom Jesus/RN		Não executa	Não executa			Não executa		Executa	Não executa		Não executa				
250230 Bom Sucesso/PB	Executa	Executa	Executa		Executa	Executa	Executa	Executa			Executa				
290400 Boninal/BA		Executa	Executa												
250240 Bonito de Santa Fé/PB		Executa	Executa			Executa		Executa							
230250 Brejo Santo/CE	Executa	Executa	Executa		Executa	Executa	Executa	Executa	Executa	Não executa	Executa	Não executa	Executa		
290450 Brotas de Macaúbas/BA	Não executa	Executa	Executa		Executa	Executa	Não executa		Não executa	Não executa	Não executa	Não executa	Não executa		
290460 Brumado/BA	Não executa	Não executa	Não executa			Não executa		Não executa						Não executa	
210230 Buriti Bravo/MA						Executa									
250310 Cabaceiras/PB	Executa	Executa	Executa			Executa									
220205 Cabeceiras do Piauí/PI		Não executa													
250320 Cabedelo/PB	Executa	Executa	Não executa	Não executa	Executa	Não executa	Não executa	Não executa	Executa	Não executa		Não executa	Não executa	Não executa	
260290 Cabo de Santo Agostinho/PE	Executa	Executa	Executa	Não executa	Executa	Não executa	Não executa	Executa	Executa	Não executa	Executa	Não executa	Não executa		
260300 Cabrobó/PE	Não executa	Executa	Executa	Não executa	Executa	Executa	Executa	Executa	Executa	Não executa	Executa	Não executa	Não executa		
290515 Caetanópolis/BA	Não executa	Não executa	Não executa	Não executa	Não executa	Não executa	Não executa	Não executa	Não executa	Não executa	Não executa	Não executa	Não executa	Não executa	
240200 Caico/RN	Executa	Executa	Executa	Não executa	Executa	Executa	Executa	Executa		Não executa	Executa	Não executa	Não executa		
290540 Cairu/BA	Não executa	Executa	Não executa	Não executa	Não executa	Executa		Não executa			Não executa				
220207 Cajazeiras do Piauí/PI	Executa	Executa	Executa		Executa	Executa	Executa	Executa			Executa				
290570 Camaçari/BA	Não executa	Não executa	Não executa	Não executa	Não executa	Não executa	Não executa	Executa	Executa	Não executa	Executa	Não executa	Não executa	Não executa	
260350 Camocim de São Félix/PE	Executa	Executa	Executa			Executa					Executa				
230260 Camocim/CE			Executa			Não executa		Executa							
250400 Campina Grande/PB	Executa	Executa	Executa	Não executa	Executa	Executa	Não executa	Executa	Não executa	Não executa	Executa	Não executa	Não executa	Não executa	
220210 Campinas do Piauí/PI	Não executa	Executa	Executa	Não executa	Executa		Executa	Executa	Não executa	Não executa	Executa	Não executa	Não executa		
270140 Campo Alegre/AL		Executa	Executa		Executa	Executa		Executa			Executa				
290600 Campo Formoso/BA	Não executa	Não executa	Não executa	Não executa	Não executa	Não executa	Não executa	Não executa	Não executa	Não executa	Não executa	Não executa	Não executa		
220220 Campo Maior/PI															
230270 Campos Sales/CE		Executa	Executa												
260360 Camutanga/PE															
290660 Candiba/BA	Executa	Executa	Executa	Não executa	Não executa	Executa	Executa	Executa	Executa	Não executa		Não executa	Não executa		
240220 Canguaretama/RN															

TABELA Os01a - INFORMAÇÕES SOBRE OUTROS SERVIÇOS, EXECUTADOS PELA PREFEITURA

ANO DE REFERÊNCIA
2010

Município	Outros Serviços executados pela Prefeitura														
	Lavação de vias e praças	Poda de árvores	Limpeza de feiras e mercados	Limpeza de praias	Limpeza de bocas-de-lobo	Pintura de meio fio	Limpeza de lotes vagos	Remoção de animais mortos	Coleta de pneus velhos	Coleta de pilhas e baterias	Coleta de resíduos volumosos	Coleta de lâmpadas fluorescentes	Coleta de resíduos eletrônicos	Outros serviços	
Código	Nome/UF														
Região Nordeste		Os001	Os040	Os003	Os004	Os005	Os006	Os007	Os008	Os009	Os010	Os011	Os047	Os050	Os043
280120	Canindé de São Francisco/SE	Executa	Executa	Executa		Executa	Executa		Executa			Executa			
220230	Canto do Buriti/PI	Não executa	Executa	Executa	Não executa	Executa	Executa	Não executa	Executa	Não executa	Não executa	Executa	Executa	Não executa	Não executa
290685	Capela do Alto Alegre/BA														
270170	Capela/AL														
290690	Caravelas/BA	Executa	Executa	Executa	Executa	Executa	Executa	Executa	Executa	Não executa	Não executa	Não executa	Não executa	Não executa	
290700	Cardeal da Silva/BA	Não executa	Não executa	Não executa	Não executa	Não executa	Não executa	Não executa	Não executa	Não executa	Não executa	Não executa	Não executa	Não executa	Não executa
290710	Carinhanha/BA	Não executa	Não executa	Não executa	Não executa										
230320	Caririçu/CE	Executa	Não executa				Não executa								
230330	Cariús/CE	Executa	Executa	Executa	Executa										
260390	Carnaíba/PE														
240240	Carnaúba dos Dantas/RN		Executa	Executa			Executa								
250410	Carrapateira/PB	Executa	Executa				Executa		Executa						
290730	Castro Alves/BA	Executa	Executa	Executa		Executa	Executa								
290750	Catu/BA	Não executa	Executa	Não executa	Não executa	Executa	Não executa	Não executa	Não executa	Não executa	Não executa	Não executa	Não executa	Não executa	
230370	Caucaia/CE				Não executa		Não executa								
210300	Caxias/MA		Executa	Executa			Executa								
220265	Caxingó/PI		Não executa	Não executa											
240270	Cerro Corá/RN		Executa	Executa		Executa	Executa	Executa	Executa			Executa			
230395	Chorozinho/CE	Não executa	Não executa	Executa	Não executa	Executa	Não executa	Não executa	Executa	Não executa	Não executa	Não executa	Não executa	Não executa	Não executa
290770	Chorrochó/BA		Executa	Não executa											
290790	Cipó/BA	Não executa	Não executa	Não executa	Não executa										
210330	Codó/MA			Não executa		Não executa	Não executa					Não executa		Não executa	Não executa
210350	Colinas/MA	Não executa	Executa	Executa	Não executa	Executa	Executa	Não executa	Executa	Não executa	Não executa	Não executa	Não executa	Não executa	
290820	Conceição da Feira/BA														
250460	Conde/PB														
250470	Congo/PB		Executa	Executa			Executa	Executa							
290910	Coribe/BA	Executa	Executa	Executa											
290920	Coronel João Sá/BA		Executa	Executa											
220290	Corrente/PI		Executa	Executa		Executa	Executa		Executa						
290930	Correntina/BA		Executa	Executa		Executa									
270230	Coruripe/AL			Executa	Executa		Executa	Executa	Executa			Executa			
290940	Cotegipe/BA		Executa	Executa			Executa	Executa	Executa						
290950	Cravolândia/BA		Executa	Executa											
230423	Croatá/CE		Executa	Não executa			Executa					Não executa			
230425	Cruz/CE														
240300	Cruzeta/RN	Executa	Executa	Executa			Executa	Executa	Executa			Executa			
290990	Curaçá/BA		Executa	Executa		Executa	Executa	Executa	Executa	Executa		Executa		Não executa	
240310	Currais Novos/RN	Executa	Executa	Executa		Executa	Não executa	Não executa	Executa	Executa	Executa	Não executa	Não executa	Não executa	
291005	Dias d'Ávila/BA	Não executa	Executa	Não executa	Não executa	Não executa	Executa	Não executa	Executa	Não executa	Não executa	Executa	Não executa	Não executa	

TABELA Os01a - INFORMAÇÕES SOBRE OUTROS SERVIÇOS, EXECUTADOS PELA PREFEITURA

ANO DE
REFERÊNCIA
2010

Município	Outros Serviços executados pela Prefeitura														
	Lavação de vias e praças	Poda de árvores	Limpeza de feiras e mercados	Limpeza de praias	Limpeza de bocas-de-lobo	Pintura de meio fio	Limpeza de lotes vagos	Remoção de animais mortos	Coleta de pneus velhos	Coleta de pilhas e baterias	Coleta de resíduos volumosos	Coleta de lâmpadas fluorescentes	Coleta de resíduos eletrônicos	Outros serviços	
Código Nome/UF															
Região Nordeste	Os001	Os040	Os003	Os004	Os005	Os006	Os007	Os008	Os009	Os010	Os011	Os047	Os050	Os043	
260515 Dormentes/PE															
210390 Duque Bacelar/MA															
291050 Entre Rios/BA															
280210 Estância/SE		Executa	Executa												
291072 Eunápolis/BA	Não executa	Não executa	Não executa		Não executa	Não executa	Não executa	Não executa	Não executa	Não executa	Não executa	Não executa	Não executa		
230430 Farias Brito/CE		Não executa	Não executa		Executa	Não executa									
291077 Feira da Mata/BA	Não executa	Executa	Executa	Não executa	Não executa	Executa	Não executa	Executa							
291080 Feira de Santana/BA	Não executa	Executa		Não executa	Não executa	Não executa	Não executa	Executa	Executa	Não executa	Não executa	Executa	Não executa	Não executa	
260550 Ferreiros/PE		Executa	Executa		Executa	Executa									
220380 Flores do Piauí/PI															
291100 Floresta Azul/BA		Executa	Executa		Executa	Executa		Executa							
260570 Floresta/PE															
220390 Floriano/PI		Executa	Executa	Não executa	Executa	Executa	Não executa	Executa	Executa	Não executa	Executa	Não executa	Não executa		
230435 Forquilha/CE	Executa	Executa	Executa		Executa	Executa	Não executa	Executa	Não executa	Não executa	Não executa	Não executa	Não executa		
230440 Fortaleza/CE	Executa	Não executa	Executa	Não executa	Executa	Não executa	Não executa	Não executa	Não executa	Não executa	Não executa	Não executa	Não executa		
220415 Francisco Macedo/PI	Executa	Executa	Executa												
240400 Frutuoso Gomes/RN	Executa	Executa	Executa		Executa	Executa	Executa	Executa							
230460 General Sampaio/CE	Executa	Executa	Executa		Executa	Executa		Executa	Executa	Executa	Executa				
291130 Gentio do Ouro/BA	Não executa	Executa	Executa	Não executa	Não executa	Executa		Executa	Não executa	Não executa	Executa	Não executa	Não executa	Não executa	
291150 Gongogi/BA															
230490 Groaíras/CE		Executa	Não executa			Executa		Não executa			Não executa				
291165 Guajeru/BA	Executa	Executa	Executa			Executa		Executa	Não executa						
291170 Guanambi/BA															
210500 Humberto de Campos/MA															
291240 Ibiçaba/BA															
291330 Ichu/BA															
230540 Icó/CE	Não executa	Não executa	Não executa	Não executa											
270310 Igaci/AL	Executa	Executa	Executa		Executa	Executa	Executa	Executa			Executa			Executa	
291350 Iguaí/BA	Executa	Executa	Executa			Executa	Não executa	Executa	Não executa	Executa	Executa	Executa	Executa		
291360 Ilhéus/BA	Executa	Executa	Executa	Executa	Executa	Executa	Executa	Executa			Executa	Executa			
210530 Imperatriz/MA			Não executa	Não executa	Executa	Não executa		Executa							
230560 Independência/CE	Executa	Executa	Executa			Executa		Executa			Executa				
260710 Ingazeira/PE															
291370 Inhambupe/BA	Não executa	Executa	Executa			Executa	Não executa	Não executa	Executa	Executa	Executa	Executa	Executa		
230570 Ipaumirim/CE														Não executa	
291400 Ipirá/BA	Executa	Executa	Não executa		Não executa	Executa									
240480 Ipueira/RN		Executa	Não executa												
291440 Iraquara/BA	Executa	Executa	Executa		Executa	Executa	Executa	Executa							
291450 Irará/BA		Executa	Executa			Executa									

TABELA Os01a - INFORMAÇÕES SOBRE OUTROS SERVIÇOS, EXECUTADOS PELA PREFEITURA

ANO DE
REFERÊNCIA
2010

Município	Outros Serviços executados pela Prefeitura														
	Lavação de vias e praças	Poda de árvores	Limpeza de feiras e mercados	Limpeza de praias	Limpeza de bocas-de-lobo	Pintura de meio fio	Limpeza de lotes vagos	Remoção de animais mortos	Coleta de pneus velhos	Coleta de pilhas e baterias	Coleta de resíduos volumosos	Coleta de lâmpadas fluorescentes	Coleta de resíduos eletrônicos	Outros serviços	
Código	Nome/UF														
Região Nordeste		Os001	Os040	Os003	Os004	Os005	Os006	Os007	Os008	Os009	Os010	Os011	Os047	Os050	Os043
230610	Irauçuba/CE														
291460	Irecê/BA	Executa	Executa	Não executa		Executa	Não executa	Executa	Executa	Executa		Executa			
280290	Itabaiana/SE	Executa	Executa	Executa		Executa	Executa		Executa						
280310	Itabi/SE	Executa	Executa	Executa											
291480	Itabuna/BA	Executa	Executa	Executa	Não executa	Executa	Executa	Não executa	Executa		Não executa	Executa	Não executa	Não executa	
291490	Itacaré/BA	Executa	Não executa	Não executa		Executa	Não executa	Não executa	Executa	Não executa	Não executa	Não executa	Não executa	Não executa	Não executa
230620	Itaíçaba/CE	Executa	Executa	Executa		Executa	Executa	Executa	Executa			Executa			
240485	Itajá/RN	Executa	Executa	Executa		Executa	Executa		Executa	Executa		Executa			
291550	Itajuípe/BA														
291680	Itarantim/BA														
210542	Itinga do Maranhão/MA		Executa	Executa			Executa		Executa						
291690	Itiruçu/BA	Não executa	Executa	Executa	Não executa	Executa	Executa	Executa	Executa	Não executa	Não executa	Executa	Não executa	Não executa	Não executa
291733	Iuiú/BA	Executa	Executa	Executa		Executa	Executa		Executa						
260790	Jaboatão dos Guararapes/PE	Não executa	Não executa	Não executa	Não executa										
291750	Jacobina/BA														
291760	Jaguaquara/BA		Executa	Executa											
230690	Jaguaribe/CE		Executa	Não executa			Não executa		Não executa			Não executa			
291790	Jandaira/BA				Executa										
230720	Jati/CE														
260805	Jatobá/PE														
291800	Jequié/BA	Não executa	Não executa	Não executa											
230725	Jijoca de Jericoacoara/CE		Executa		Executa		Executa		Executa						
250750	João Pessoa/PB	Executa	Executa	Executa	Executa	Executa	Executa	Executa	Executa		Executa	Executa		Executa	
230730	Juazeiro do Norte/CE		Executa	Executa											
291840	Juazeiro/BA	Executa	Executa	Executa		Executa	Executa	Executa	Executa			Executa			
291845	Jucuruçu/BA	Executa	Executa	Executa		Executa	Executa		Executa			Executa			
240610	Jucurutu/RN	Executa	Executa				Executa		Executa	Executa					
220552	Júlio Borges/PI	Não executa	Não executa	Não executa											
291855	Jussari/BA	Executa	Executa	Executa		Executa	Executa	Executa	Executa			Executa			
291860	Jussiape/BA	Executa	Executa	Executa		Executa	Executa		Executa			Executa			
291870	Lafaiete Coutinho/BA	Executa	Executa	Executa		Executa	Executa	Executa	Executa			Executa			
280350	Lagarto/SE	Não executa	Não executa	Não executa											
240620	Lagoa d'Anta/RN	Executa	Executa	Executa	Não executa										
210592	Lagoa do Mato/MA														
260860	Lagoa do Ouro/PE			Executa		Executa	Executa								
260875	Lagoa Grande/PE	Não executa	Executa	Executa	Não executa	Executa	Executa	Executa	Executa	Não executa	Não executa	Executa	Não executa	Não executa	
250830	Lagoa Seca/PB	Executa	Executa	Executa		Executa	Executa	Não executa	Executa	Executa		Executa			
291880	Laje/BA		Executa	Executa											
291900	Lajedinho/BA		Executa				Executa								

TABELA Os01a - INFORMAÇÕES SOBRE OUTROS SERVIÇOS, EXECUTADOS PELA PREFEITURA

ANO DE
REFERÊNCIA
2010

Município	Outros Serviços executados pela Prefeitura														
	Lavação de vias e praças	Poda de árvores	Limpeza de feiras e mercados	Limpeza de praias	Limpeza de bocas-de-lobo	Pintura de meio fio	Limpeza de lotes vagos	Remoção de animais mortos	Coleta de pneus velhos	Coleta de pilhas e baterias	Coleta de resíduos volumosos	Coleta de lâmpadas fluorescentes	Coleta de resíduos eletrônicos	Outros serviços	
Código Nome/UF															
Região Nordeste	Os001	Os040	Os003	Os004	Os005	Os006	Os007	Os008	Os009	Os010	Os011	Os047	Os050	Os043	
291905 Lajedo do Tabocal/BA		Não executa	Executa		Não executa	Não executa		Não executa			Não executa				
260880 Lajedo/PE	Executa	Executa	Executa		Executa	Executa	Executa	Executa	Executa	Executa	Executa	Executa	Executa		
250840 Lastro/PB		Executa				Executa	Executa								
291920 Lauro de Freitas/BA	Executa	Executa	Executa	Não executa	Executa	Executa	Não executa	Executa	Executa	Executa	Executa	Não executa	Executa	Não executa	
291930 Lençóis/BA		Executa	Executa			Executa		Não executa							
230760 Limoeiro do Norte/CE		Não executa	Não executa		Não executa	Não executa	Não executa	Não executa	Não executa	Executa	Não executa	Não executa	Não executa	Não executa	
291950 Livramento de Nossa Senhora/BA															
250850 Livramento/PB	Não executa	Executa	Executa	Não executa											
291955 Luís Eduardo Magalhães/BA		Executa						Executa	Executa						
280370 Macambira/SE	Executa	Executa	Executa	Não executa	Executa	Executa		Executa	Executa	Não executa	Executa	Não executa	Não executa		
270430 Maceió/AL	Não executa	Não executa	Não executa	Não executa	Executa	Não executa	Não executa	Não executa	Executa						
291992 Madre de Deus/BA	Não executa	Não executa	Não executa	Não executa	Não executa	Não executa	Não executa	Não executa			Não executa				
250870 Mãe d'Água/PB		Executa	Executa			Executa	Executa	Executa	Executa		Executa				
291995 Maetinga/BA															
292000 Maiquinique/BA															
292010 Mairi/BA	Executa	Não executa	Não executa			Não executa	Não executa	Executa	Não executa	Não executa	Não executa	Não executa	Não executa		
292030 Malhada de Pedras/BA															
280390 Malhador/SE		Executa	Executa												
220590 Manoel Emídio/PI															
292040 Manoel Vitorino/BA		Executa	Executa												
230765 Maracanaú/CE	Não executa	Executa	Não executa	Não executa	Executa	Não executa	Não executa	Não executa	Não executa	Não executa	Não executa	Não executa	Não executa	Não executa	
292060 Maragogipe/BA	Executa	Executa	Executa	Executa	Executa	Executa	Executa	Executa	Não executa	Não executa	Executa	Não executa	Não executa		
230770 Maranguape/CE	Não executa	Executa	Executa	Não executa	Executa	Executa	Não executa	Executa	Executa	Executa	Executa	Não executa	Executa		
270460 Maravilha/AL	Executa	Executa	Executa		Executa	Não executa	Executa	Executa	Não executa	Não executa	Executa	Não executa	Não executa		
292080 Marcionílio Souza/BA	Executa	Executa	Executa			Executa	Executa	Executa							
240740 Martins/RN															
292090 Mascote/BA															
250920 Massaranduba/PB	Executa	Executa	Executa		Executa	Executa		Executa							
292100 Mata de São João/BA	Executa	Executa	Executa	Executa	Executa	Executa	Não executa	Executa	Não executa	Não executa	Executa	Não executa	Não executa		
210663 Matões do Norte/MA															
230820 Meruoca/CE		Não executa	Não executa												
260930 Mirandiba/PE	Não executa	Não executa	Não executa			Não executa		Não executa							
292145 Mirante/BA		Executa	Executa			Executa	Executa								
250960 Monte Horebe/PB															
250970 Monteiro/PB		Executa	Executa		Executa			Executa							
230870 Morada Nova/CE		Executa	Executa		Executa	Executa	Executa	Executa							
260940 Moreno/PE														Executa	
220667 Morro do Chapéu do Piauí/PI		Executa				Executa	Executa				Executa				
240800 Mossoró/RN															

TABELA Os01a - INFORMAÇÕES SOBRE OUTROS SERVIÇOS, EXECUTADOS PELA PREFEITURA

ANO DE
REFERÊNCIA
2010

Município	Outros Serviços executados pela Prefeitura														
	Lavação de vias e praças	Poda de árvores	Limpeza de feiras e mercados	Limpeza de praias	Limpeza de bocas-de-lobo	Pintura de meio fio	Limpeza de lotes vagos	Remoção de animais mortos	Coleta de pneus velhos	Coleta de pilhas e baterias	Coleta de resíduos volumosos	Coleta de lâmpadas fluorescentes	Coleta de resíduos eletrônicos	Outros serviços	
Código	Nome/UF														
Região Nordeste		Os001	Os040	Os003	Os004	Os005	Os006	Os007	Os008	Os009	Os010	Os011	Os047	Os050	Os043
292190	Mucugê/BA														
292210	Mundo Novo/BA		Não executa	Não executa		Não executa	Não executa		Não executa						Não executa
292220	Muniz Ferreira/BA		Não executa												
240810	Natal/RN	Executa	Executa	Executa	Executa	Executa	Executa	Executa	Executa	Não executa	Executa	Não executa	Não executa		
260950	Nazaré da Mata/PE	Não executa	Executa	Executa	Não executa	Executa	Executa	Executa	Não executa	Não executa	Executa	Não executa	Não executa		
251000	Nazarezinho/PB	Executa	Executa	Executa		Executa	Executa	Executa							
240820	Nisia Floresta/RN	Executa	Executa	Executa	Executa	Não executa	Executa		Executa		Executa	Não executa	Não executa	Não executa	
292265	Nordestina/BA		Executa	Executa			Executa		Executa		Executa				
280480	Nossa Senhora do Socorro/SE		Executa			Executa		Executa							
210725	Nova Colinas/MA														
240830	Nova Cruz/RN														
230920	Nova Olinda/CE			Executa											
251030	Nova Palmeira/PB														
292285	Nova Redenção/BA														
230945	Ocara/CE		Executa	Executa		Executa	Executa		Executa		Executa				
260960	Olinda/PE	Não executa	Executa	Executa	Executa	Executa	Executa	Não executa	Não executa	Não executa	Não executa	Não executa	Não executa	Não executa	
292320	Oliveira dos Brejinhos/BA	Executa	Executa	Executa											
270610	Ouro Branco/AL	Executa	Executa	Executa		Executa	Não executa	Executa	Executa	Não executa	Não executa	Executa	Não executa	Não executa	
240850	Ouro Branco/RN	Executa	Executa	Executa			Executa	Executa	Executa						Executa
230970	Pacatuba/CE		Executa	Executa		Executa	Executa		Executa		Executa				
280490	Pacatuba/SE	Executa	Executa	Executa	Não executa	Executa	Executa	Executa	Executa	Não executa	Não executa	Executa	Não executa	Não executa	
231000	Palhano/CE		Executa	Executa			Executa	Executa	Executa	Executa					
231030	Parambu/CE														
220770	Parnaíba/PI	Não executa	Não executa	Não executa	Não executa	Não executa	Não executa	Executa	Não executa	Não executa	Não executa	Não executa	Não executa	Não executa	
240325	Parnamirim/RN	Executa	Executa	Executa	Executa	Executa	Executa	Executa	Não executa	Não executa	Não executa	Não executa	Não executa		
251080	Patos/PB		Executa	Não executa		Executa	Não executa	Executa	Executa	Executa	Não executa				
261060	Paudalho/PE		Executa	Executa			Executa		Executa						
292400	Paulo Afonso/BA	Executa	Não executa				Executa		Executa	Executa					
210810	Paulo Ramos/MA														
292405	Pé de Serra/BA	Não executa	Executa	Executa	Não executa	Executa	Executa	Não executa	Executa	Executa	Não executa	Não executa	Não executa	Não executa	Executa
251110	Pedra Lavrada/PB		Executa	Executa											
280500	Pedra Mole/SE		Executa	Executa											
251120	Pedras de Fogo/PB	Executa	Executa	Executa		Executa	Executa	Executa	Executa	Executa	Não executa	Executa			
270670	Penedo/AL		Executa	Não executa		Executa	Executa		Executa						
261090	Pesqueira/PE	Executa	Executa	Executa			Executa	Executa	Executa		Executa				
220800	Picos/PI		Executa	Executa		Executa	Executa		Executa	Não executa					
251140	Picuí/PB	Executa	Executa	Executa		Executa	Executa	Não executa	Executa	Executa	Executa				
251160	Pilões/PB	Executa	Executa	Executa											Executa
292450	Pindai/BA	Não executa	Executa	Executa			Executa		Executa						

TABELA Os01a - INFORMAÇÕES SOBRE OUTROS SERVIÇOS, EXECUTADOS PELA PREFEITURA

ANO DE
REFERÊNCIA
2010

Município	Outros Serviços executados pela Prefeitura														
	Lavação de vias e praças	Poda de árvores	Limpeza de feiras e mercados	Limpeza de praias	Limpeza de bocas-de-lobo	Pintura de meio fio	Limpeza de lotes vagos	Remoção de animais mortos	Coleta de pneus velhos	Coleta de pilhas e baterias	Coleta de resíduos volumosos	Coleta de lâmpadas fluorescentes	Coleta de resíduos eletrônicos	Outros serviços	
Código Nome/UF															
Região Nordeste	Os001	Os040	Os003	Os004	Os005	Os006	Os007	Os008	Os009	Os010	Os011	Os047	Os050	Os043	
270700 Pindoba/AL	Executa	Executa			Executa	Executa									
231085 Pindoretama/CE															
210860 Pinheiro/MA	Não executa	Executa	Executa	Não executa	Executa	Executa	Executa	Executa	Executa	Não executa	Executa	Não executa	Não executa		
210870 Pio XII/MA		Executa													
231090 Piquet Carneiro/CE		Executa	Não executa			Executa	Não executa	Não executa	Não executa	Não executa	Não executa	Não executa	Não executa		
280530 Pirambu/SE		Executa	Executa	Executa											
251200 Pocinhos/PB	Executa	Executa	Executa	Não executa	Não executa	Executa	Executa	Executa	Executa	Não executa	Executa	Executa	Não executa		
251203 Poço Dantas/PB															
251207 Poço de José de Moura/PB		Executa			Executa	Executa		Executa			Executa				
280540 Poço Redondo/SE		Executa	Executa			Executa		Executa							
280550 Poço Verde/SE															
292520 Pojuca/BA	Executa	Executa	Executa		Executa	Executa		Executa			Executa				
251210 Pombal/PB		Executa	Executa		Executa	Não executa	Não executa	Executa	Executa						
241020 Portalegre/RN		Executa	Executa			Executa	Executa	Executa			Executa				
280560 Porto da Folha/SE	Executa	Executa	Executa		Executa	Executa		Executa			Executa				
241025 Porto do Mangue/RN	Executa	Não executa	Não executa	Não executa	Executa	Não executa	Não executa	Não executa	Não executa	Não executa	Não executa	Não executa	Não executa		
292560 Presidente Dutra/BA		Executa	Executa			Executa		Executa							
292570 Presidente Jânio Quadros/BA															
241030 Presidente Juscelino/RN		Executa	Executa		Executa	Executa		Executa							
261140 Primavera/PE	Executa	Executa	Executa		Executa	Executa		Executa			Executa				
280570 Propriá/SE		Executa	Executa	Executa	Executa	Executa		Executa			Executa			Executa	
292590 Quijingue/BA	Executa	Executa	Executa			Executa	Executa	Executa			Executa			Executa	
251260 Quixabá/PB															
261153 Quixaba/PE		Executa													
292593 Quixabeira/BA	Não executa	Executa		Não executa	Não executa										
231135 Quixeló/CE															
292595 Rafael Jambeiro/BA	Executa	Executa	Executa		Executa	Executa	Executa	Executa							
261160 Recife/PE	Não executa	Executa	Não executa	Não executa	Não executa	Não executa	Executa	Executa	Executa	Não executa	Não executa	Não executa	Não executa	Não executa	
261170 Riacho das Almas/PE															
292690 Rio do Pires/BA	Executa	Executa	Executa		Executa	Executa		Executa	Executa		Não executa				
261190 Rio Formoso/PE	Executa	Executa	Executa	Executa	Executa	Executa		Executa							
270770 Rio Largo/AL	Executa	Executa	Executa	Não executa	Executa	Executa	Executa	Executa	Executa	Não executa	Executa	Executa	Não executa		
292700 Rio Real/BA	Não executa	Executa	Executa		Executa	Executa		Executa							
241100 Rodolfo Fernandes/RN		Não executa	Não executa		Não executa	Não executa		Não executa							
231180 Russas/CE	Executa	Executa	Executa												
251300 Salgadinho/PB	Executa	Executa	Executa		Executa	Executa	Executa	Executa			Executa				
292740 Salvador/BA	Não executa	Não executa	Não executa	Não executa	Não executa	Não executa	Não executa	Não executa		Não executa	Não executa	Não executa	Não executa	Não executa	
292750 Santa Bárbara/BA															
292760 Santa Brígida/BA															

TABELA Os01a - INFORMAÇÕES SOBRE OUTROS SERVIÇOS, EXECUTADOS PELA PREFEITURA

ANO DE
REFERÊNCIA
2010

Município	Outros Serviços executados pela Prefeitura														
	Lavação de vias e praças	Poda de árvores	Limpeza de feiras e mercados	Limpeza de praias	Limpeza de bocas-de-lobo	Pintura de meio fio	Limpeza de lotes vagos	Remoção de animais mortos	Coleta de pneus velhos	Coleta de pilhas e baterias	Coleta de resíduos volumosos	Coleta de lâmpadas fluorescentes	Coleta de resíduos eletrônicos	Outros serviços	
Código Nome/UF															
Região Nordeste	Os001	Os040	Os003	Os004	Os005	Os006	Os007	Os008	Os009	Os010	Os011	Os047	Os050	Os043	
292780 Santa Cruz da Vitória/BA		Executa	Executa		Executa	Executa	Executa	Executa			Executa				
292790 Santa Inês/BA		Executa	Executa		Executa	Executa									
251340 Santa Luzia/PB	Executa	Executa	Executa		Executa	Executa		Executa	Executa	Não executa		Executa	Executa		
292810 Santa Maria da Vitória/BA	Executa	Executa	Executa	Executa	Executa	Executa	Executa	Executa	Executa	Não executa	Executa		Não executa		
261270 Santa Maria do Cambuçá/PE	Executa	Executa	Não executa		Executa	Executa	Executa	Executa	Não executa	Não executa	Não executa	Não executa	Não executa	Não executa	
292840 Santa Rita de Cássia/BA		Executa	Executa			Executa		Executa							
231210 Santana do Cariri/CE	Executa	Executa	Executa	Não executa											
270800 Santana do Ipanema/AL		Executa	Executa		Executa	Executa		Executa	Executa		Executa				
241142 Santana do Seridó/RN		Executa													
251360 Santana dos Garrotes/PB	Executa	Executa	Executa		Executa	Executa		Executa			Executa				
251365 Santarém/PB	Executa	Executa			Executa	Executa	Executa	Executa							
292870 Santo Antônio de Jesus/BA		Executa	Não executa		Não executa			Executa	Executa		Não executa				
292880 Santo Estêvão/BA		Não executa			Não executa										
292890 São Desidério/BA	Executa	Executa	Executa		Executa	Executa	Executa								
220960 São Félix do Piauí/PI	Executa	Executa	Executa		Executa	Executa	Executa	Executa			Executa				
220965 São Francisco de Assis do Piauí/PI															
251398 São Francisco/PB	Não executa	Executa	Não executa	Executa	Não executa	Executa	Não executa	Executa	Não executa	Não executa	Executa	Não executa	Não executa		
241200 São Gonçalo do Amarante/RN		Não executa	Não executa		Não executa	Não executa		Não executa	Não executa		Não executa				
292930 São Gonçalo dos Campos/BA	Executa	Executa	Executa		Executa	Executa		Executa			Executa				
220985 São João da Canabrava/PI															
211107 São João do Soter/MA		Executa	Não executa			Executa		Executa			Executa				
241220 São José de Mipibu/RN															
221005 São José do Divino/PI	Não executa	Executa	Executa	Não executa	Não executa	Executa	Não executa	Executa	Não executa	Não executa	Não executa	Não executa	Não executa	Não executa	
221020 São José do Piauí/PI		Executa	Não executa			Executa									
251445 São José dos Ramos/PB		Executa	Executa		Executa	Executa	Executa	Executa							
261370 São Lourenço da Mata/PE		Não executa				Não executa		Não executa			Não executa			Não executa	
211130 São Luís/MA															
251490 São Mamede/PB		Executa	Executa		Executa	Executa		Executa			Executa				
292940 São Miguel das Matas/BA		Executa	Executa		Executa	Não executa		Executa			Executa				
251500 São Miguel de Taipu/PB	Executa	Executa	Executa	Não executa	Executa	Executa	Executa	Executa	Executa	Não executa	Executa	Não executa	Não executa		
280700 São Miguel do Aleixo/SE		Não executa	Executa		Executa	Executa		Executa			Não executa				
270860 São Miguel dos Campos/AL		Executa	Executa		Executa	Executa		Executa			Executa				
241270 São Pedro/RN		Executa	Executa					Executa							
211160 São Raimundo das Mangabeiras/MA		Não executa	Não executa		Não executa	Não executa	Não executa	Não executa			Não executa				
251510 São Sebastião de Lagoa de Roça/PB		Executa	Executa			Executa	Executa	Executa	Executa	Executa	Executa	Executa	Executa		
270890 Satuba/AL		Executa	Executa		Executa	Executa		Executa			Executa				
211172 Satubinha/MA															
241340 Serra Negra do Norte/RN	Não executa	Não executa	Não executa		Executa	Não executa	Executa	Não executa			Não executa				
293040 Serra Preta/BA		Executa													

TABELA Os01a - INFORMAÇÕES SOBRE OUTROS SERVIÇOS, EXECUTADOS PELA PREFEITURA

ANO DE
REFERÊNCIA
2010

Município	Outros Serviços executados pela Prefeitura														
	Lavação de vias e praças	Poda de árvores	Limpeza de feiras e mercados	Limpeza de praias	Limpeza de bocas-de-lobo	Pintura de meio fio	Limpeza de lotes vagos	Remoção de animais mortos	Coleta de pneus velhos	Coleta de pilhas e baterias	Coleta de resíduos volumosos	Coleta de lâmpadas fluorescentes	Coleta de resíduos eletrônicos	Outros serviços	
Código Nome/UF															
Região Nordeste	Os001	Os040	Os003	Os004	Os005	Os006	Os007	Os008	Os009	Os010	Os011	Os047	Os050	Os043	
261390 Serra Talhada/PE		Executa	Executa			Executa		Executa							
241350 Serrinha/RN	Executa	Executa			Executa	Executa		Executa			Executa				
293060 Serrolândia/BA		Executa	Executa			Executa									
280710 Simão Dias/SE	Executa	Executa	Executa		Executa	Executa	Executa	Executa			Executa				
261420 Sirinhaém/PE															
293076 Sítio do Quinto/BA															
231290 Sobral/CE	Não executa	Não executa	Executa	Não executa	Não executa	Não executa	Não executa	Executa	Executa	Não executa	Executa	Não executa	Não executa		
251620 Sousa/PB		Executa	Executa			Executa	Executa	Executa							
293080 Souto Soares/BA		Executa	Executa		Executa	Executa	Não executa	Executa	Não executa		Executa	Não executa	Não executa		
261460 Tabira/PE	Executa	Executa	Executa		Executa	Executa	Executa	Executa			Executa				
261470 Tacaimbó/PE															
293130 Tapiramutá/BA		Executa	Executa	Não executa	Executa	Executa	Executa	Executa	Executa	Não executa	Executa	Não executa	Não executa		
270910 Taquarana/AL		Executa	Executa												
261500 Taquaritinga do Norte/PE	Executa	Executa	Executa		Executa	Executa		Executa			Executa				
251660 Tavares/PB															
241415 Tenente Laurentino Cruz/RN															
293150 Teofilândia/BA		Executa	Executa		Executa	Executa									
221100 Teresina/PI		Não executa	Não executa		Não executa	Não executa									
261530 Timbaúba/PE															
211220 Timon/MA															
261550 Tracunhaém/PE															
231350 Trairi/CE															
293240 Uibai/BA															
251690 Uiraúna/PB		Executa	Não executa		Executa	Não executa	Executa	Executa							
231375 Umirim/CE		Executa	Executa												
293250 Una/BA															
241460 Upanema/RN	Executa	Executa	Executa		Executa	Executa		Executa			Não executa				
293270 Uruçuca/BA															
293280 Utinga/BA		Não executa	Executa		Executa	Executa	Executa	Executa	Executa		Executa				
231395 Varjota/CE		Executa	Executa		Executa	Executa	Não executa	Executa			Não executa				
251710 Várzea/PB	Executa	Executa	Executa		Executa	Executa	Executa	Executa							
241470 Várzea/RN		Executa	Executa			Executa		Executa						Executa	
293317 Varzedo/BA	Executa	Executa	Executa	Não executa											
241480 Vera Cruz/RN	Executa	Executa	Executa			Executa	Executa	Executa			Executa				
261620 Vertentes/PE		Executa	Executa			Executa		Executa			Executa				
231410 Viçosa do Ceará/CE															
270940 Viçosa/AL	Executa	Executa	Executa		Executa	Executa		Executa	Executa		Executa				
251720 Vieirópolis/PB	Não executa	Não executa	Não executa		Não executa	Não executa	Não executa	Não executa			Não executa				
293330 Vitória da Conquista/BA			Executa		Executa	Executa	Executa	Executa	Executa						

TABELA Os01a - INFORMAÇÕES SOBRE OUTROS SERVIÇOS, EXECUTADOS PELA PREFEITURA

ANO DE REFERÊNCIA
2010

Município	Outros Serviços executados pela Prefeitura														
	Lavação de vias e praças	Poda de árvores	Limpeza de feiras e mercados	Limpeza de praias	Limpeza de bocas-de-lobo	Pintura de meio fio	Limpeza de lotes vagos	Remoção de animais mortos	Coleta de pneus velhos	Coleta de pilhas e baterias	Coleta de resíduos volumosos	Coleta de lâmpadas fluorescentes	Coleta de resíduos eletrônicos	Outros serviços	
Código Nome/UF															
Região Nordeste	Os001	Os040	Os003	Os004	Os005	Os006	Os007	Os008	Os009	Os010	Os011	Os047	Os050	Os043	
261640 Vitória de Santo Antão/PE															
211300 Vitorino Freire/MA															
221170 Wall Ferraz/PI		Executa				Executa									
293345 Wanderley/BA	Executa	Executa	Executa		Executa	Executa	Executa	Executa			Não executa				
293350 Wenceslau Guimarães/BA	Executa	Executa	Executa		Executa	Executa		Executa							

TABELA Os01b
INFORMAÇÕES SOBRE OUTROS SERVIÇOS,
EXECUTADOS POR EMPRESAS CONTRATADAS

TABELA Os01b - INFORMAÇÕES SOBRE OUTROS SERVIÇOS, EXECUTADOS POR EMPRESAS CONTRATADAS

ANO DE
REFERÊNCIA
2010

Município	Outros serviços executados por empresas contratadas														
	Lavação de vias e praças	Poda de árvores	Limpeza de feiras e mercados	Limpeza de praias	Limpeza de bocas-de-lobo	Pintura de meio fio	Limpeza de lotes vagos	Remoção de animais mortos	Coleta de pneus velhos	Coleta de pilhas e baterias	Coleta de resíduos volumosos	Coleta de lâmpadas fluorescentes	Coleta de resíduos eletrônicos	Outros serviços	
Código	Nome/UF														
Região Nordeste		Os012	Os041	Os014	Os015	Os016	Os017	Os018	Os019	Os020	Os021	Os022	Os048	Os051	Os044
220005	Acauã/PI	Não executa	Não executa	Não executa	Não executa	Não executa	Não executa	Não executa	Não executa	Não executa	Não executa	Não executa	Não executa	Não executa	
290035	Adustina/BA		Não executa	Não executa			Não executa								
260030	Agrestina/PE		Não executa	Não executa		Não executa	Não executa		Não executa	Não executa		Não executa			
250010	Água Branca/PB														
220020	Água Branca/PI		Não executa	Não executa			Não executa		Não executa	Não executa		Não executa			
290070	Alagoinhas/BA	Não executa	Executa	Executa	Não executa										
210020	Alcântara/MA	Não executa	Não executa	Não executa	Não executa	Não executa	Não executa	Não executa	Não executa	Não executa	Não executa	Não executa	Não executa	Não executa	
230060	Altaneira/CE		Executa	Executa			Executa								
260080	Altinho/PE														
210043	Alto Alegre do Maranhão/MA														
220045	Alvorada do Gurguéia/PI		Executa												
290100	Amargosa/BA	Não executa	Não executa	Não executa	Não executa	Não executa	Não executa	Não executa	Não executa	Não executa	Não executa	Não executa	Não executa	Não executa	
290110	Amélia Rodrigues/BA	Executa	Executa	Executa			Executa		Executa	Executa					
290135	Andorinha/BA	Não executa	Não executa	Não executa											
290170	Antônio Cardoso/BA		Não executa	Não executa		Não executa	Não executa								
240090	Antônio Martins/RN														
250077	Aparecida/PB					Não executa	Não executa	Não executa	Não executa			Não executa			
290190	Aporá/BA														
290195	Apuarema/BA		Não executa	Não executa		Não executa	Não executa		Não executa						
280030	Aracaju/SE	Executa	Executa	Executa	Executa	Executa	Executa	Executa	Executa	Não executa		Executa			
290205	Araças/BA	Não executa	Não executa	Não executa	Não executa										
290210	Araci/BA		Não executa	Não executa			Não executa	Não executa	Não executa	Não executa		Não executa			
260105	Araçoiaba/PE														
290220	Aramari/BA		Não executa	Não executa											
270030	Arapiraca/AL	Não executa	Não executa	Não executa	Não executa	Não executa	Não executa	Não executa	Não executa	Não executa	Não executa	Não executa	Não executa	Não executa	
230140	Aratuba/CE	Não executa	Executa	Não executa		Executa			Não executa						
290230	Aratuípe/BA		Não executa			Não executa	Não executa		Não executa			Não executa			
250110	Areia/PB	Não executa	Não executa	Não executa	Não executa	Não executa	Não executa	Não executa	Não executa	Não executa	Não executa	Não executa	Não executa	Não executa	Não executa
250120	Areial/PB	Não executa	Não executa	Não executa		Não executa	Não executa	Não executa	Não executa						
220105	Assunção do Piauí/PI														
230170	Aurora/CE	Executa	Executa	Executa	Não executa	Executa	Executa	Executa	Executa	Não executa	Não executa	Executa	Não executa	Não executa	
210120	Bacabal/MA	Não executa	Não executa	Não executa		Não executa	Não executa		Não executa						
210125	Bacabeira/MA		Não executa			Não executa	Não executa		Não executa	Não executa		Não executa			
290265	Banzaê/BA	Executa	Executa	Executa			Não executa		Não executa			Executa			
230190	Barbalha/CE	Executa	Executa	Executa			Executa								
250170	Barra de São Miguel/PB														
290290	Barra do Choça/BA		Não executa	Executa		Executa	Executa	Não executa	Executa			Executa	Não executa		
290270	Barra/BA		Executa												
290323	Barro Alto/BA		Não executa	Não executa		Não executa	Não executa		Não executa						

TABELA Os01b - INFORMAÇÕES SOBRE OUTROS SERVIÇOS, EXECUTADOS POR EMPRESAS CONTRATADAS

ANO DE
REFERÊNCIA
2010

Município	Outros serviços executados por empresas contratadas														
	Lavação de vias e praças	Poda de árvores	Limpeza de feiras e mercados	Limpeza de praias	Limpeza de bocas-de-lobo	Pintura de meio fio	Limpeza de lotes vagos	Remoção de animais mortos	Coleta de pneus velhos	Coleta de pilhas e baterias	Coleta de resíduos volumosos	Coleta de lâmpadas fluorescentes	Coleta de resíduos eletrônicos	Outros serviços	
Código Nome/UF															
Região Nordeste	Os012	Os041	Os014	Os015	Os016	Os017	Os018	Os019	Os020	Os021	Os022	Os048	Os051	Os044	
290327 Barrocas/BA		Não executa	Não executa		Não executa	Não executa									Não executa
230205 Barroquinha/CE	Não executa	Executa	Executa	Executa	Não executa	Executa	Executa	Executa	Não executa		Executa	Não executa			
230220 Beberibe/CE	Não executa	Não executa	Executa	Executa	Executa	Executa	Não executa	Executa	Não executa	Não executa	Não executa	Não executa	Não executa	Executa	
220155 Bela Vista do Piauí/PI															
260170 Belo Jardim/PE															
250205 Bernardino Batista/PB	Não executa	Não executa				Não executa	Não executa	Não executa			Não executa	Não executa	Não executa		
260180 Betânia/PE	Não executa	Não executa	Não executa			Não executa	Não executa				Não executa				
220177 Boa Hora/PI		Não executa				Não executa		Não executa							
230240 Boa Viagem/CE		Não executa	Não executa		Não executa	Não executa	Não executa	Não executa			Não executa				
290395 Bom Jesus da Serra/BA		Não executa	Não executa			Não executa		Não executa						Não executa	
240170 Bom Jesus/RN		Executa	Executa			Executa		Executa	Executa		Executa				
250230 Bom Sucesso/PB	Não executa	Não executa	Não executa		Não executa	Não executa	Não executa	Não executa			Não executa				
290400 Boninal/BA		Não executa	Não executa												
250240 Bonito de Santa Fé/PB		Não executa	Não executa			Não executa		Não executa							
230250 Brejo Santo/CE	Não executa	Não executa	Não executa		Não executa	Não executa	Não executa	Não executa	Não executa	Não executa	Não executa	Não executa	Não executa		
290450 Brotas de Macaúbas/BA	Não executa	Não executa	Não executa		Não executa	Não executa	Não executa		Não executa	Não executa	Não executa	Não executa	Não executa		
290460 Brumado/BA	Executa	Executa	Executa			Executa		Executa						Executa	
210230 Buriti Bravo/MA						Não executa									
250310 Cabaceiras/PB	Não executa	Não executa	Não executa			Não executa									
220205 Cabeceiras do Piauí/PI		Não executa													
250320 Cabedelo/PB	Não executa	Não executa	Executa	Executa	Não executa	Executa	Não executa	Executa	Não executa	Não executa		Não executa	Não executa	Não executa	
260290 Cabo de Santo Agostinho/PE	Executa	Executa	Executa	Executa	Não executa	Executa	Não executa	Executa	Não executa	Não executa	Executa	Não executa	Não executa		
260300 Cabrobó/PE	Não executa	Não executa	Não executa	Não executa	Não executa	Não executa	Não executa	Não executa	Não executa	Não executa	Não executa	Não executa	Não executa		
290515 Caetanópolis/BA	Executa	Executa	Executa	Não executa	Não executa	Executa	Executa	Executa	Não executa	Não executa	Executa	Não executa	Não executa		
240200 Caicó/RN	Não executa	Não executa	Não executa	Não executa	Não executa	Não executa	Não executa	Não executa		Não executa	Não executa	Não executa	Não executa		
290540 Cairu/BA	Executa	Executa	Executa	Executa	Executa	Executa		Executa			Executa				
220207 Cajazeiras do Piauí/PI	Não executa	Não executa	Não executa		Não executa	Não executa	Não executa	Não executa			Não executa				
290570 Camaçari/BA	Executa	Não executa	Executa	Executa	Não executa	Executa	Não executa	Executa	Não executa	Não executa	Não executa	Não executa	Não executa	Executa	
260350 Camocim de São Félix/PE	Não executa	Não executa	Não executa			Não executa					Não executa				
230260 Camocim/CE			Não executa			Executa		Não executa							
250400 Campina Grande/PB	Não executa	Não executa	Não executa	Não executa	Não executa	Não executa	Executa	Não executa	Não executa	Não executa	Não executa	Não executa	Não executa	Não executa	
220210 Campinas do Piauí/PI	Não executa	Não executa	Não executa	Não executa	Não executa		Não executa	Não executa	Não executa	Não executa	Não executa	Não executa	Não executa		
270140 Campo Alegre/AL		Não executa	Não executa		Não executa	Não executa		Não executa			Não executa				
290600 Campo Formoso/BA	Não executa	Executa	Executa	Não executa	Executa	Executa	Não executa	Executa	Não executa	Não executa	Não executa	Não executa	Não executa		
220220 Campo Maior/PI															
230270 Campos Sales/CE		Não executa	Não executa												
260360 Camutanga/PE															
290660 Candiba/BA	Não executa	Não executa	Não executa	Não executa	Não executa	Não executa	Não executa	Não executa	Não executa	Não executa		Não executa	Não executa		
240220 Canguaretama/RN															

TABELA Os01b - INFORMAÇÕES SOBRE OUTROS SERVIÇOS, EXECUTADOS POR EMPRESAS CONTRATADAS

ANO DE REFERÊNCIA
2010

Município	Outros serviços executados por empresas contratadas														
	Lavação de vias e praças	Poda de árvores	Limpeza de feiras e mercados	Limpeza de praias	Limpeza de bocas-de-lobo	Pintura de meio fio	Limpeza de lotes vagos	Remoção de animais mortos	Coleta de pneus velhos	Coleta de pilhas e baterias	Coleta de resíduos volumosos	Coleta de lâmpadas fluorescentes	Coleta de resíduos eletrônicos	Outros serviços	
Código	Nome/UF														
Região Nordeste		Os012	Os041	Os014	Os015	Os016	Os017	Os018	Os019	Os020	Os021	Os022	Os048	Os051	Os044
280120	Canindé de São Francisco/SE	Não executa	Não executa	Não executa		Não executa	Não executa		Não executa			Não executa			
220230	Canto do Buriti/PI	Não executa	Não executa	Não executa	Não executa	Não executa	Não executa	Não executa	Não executa	Não executa	Não executa	Não executa	Não executa	Não executa	Não executa
290685	Capela do Alto Alegre/BA														
270170	Capela/AL														
290690	Caravelas/BA	Não executa	Não executa	Não executa	Não executa	Não executa	Não executa	Não executa	Não executa	Não executa	Não executa	Não executa	Não executa	Não executa	
290700	Cardeal da Silva/BA	Não executa	Executa	Executa	Não executa	Executa	Executa	Executa	Não executa	Não executa	Não executa	Executa	Não executa	Não executa	Não executa
290710	Carinhanha/BA	Não executa	Executa	Executa	Não executa										
230320	Caririaçu/CE	Não executa	Executa				Executa								
230330	Cariús/CE	Não executa	Executa	Não executa	Não executa										
260390	Carnaíba/PE														
240240	Carnaúba dos Dantas/RN		Não executa	Não executa			Não executa								
250410	Carrapateira/PB	Não executa	Não executa				Não executa		Não executa						
290730	Castro Alves/BA	Não executa	Não executa	Não executa		Não executa	Não executa								
290750	Catu/BA	Não executa	Não executa	Executa	Não executa	Não executa	Executa	Não executa	Executa	Não executa	Não executa	Executa	Não executa	Não executa	
230370	Caucaia/CE				Executa		Executa								
210300	Caxias/MA		Não executa	Não executa			Não executa								
220265	Caxingó/PI		Não executa	Não executa											
240270	Cerro Corá/RN		Não executa	Não executa		Não executa	Não executa	Não executa	Não executa			Não executa			
230395	Chorozinho/CE	Não executa	Executa	Não executa	Não executa	Não executa	Executa	Não executa	Não executa	Não executa	Não executa	Executa	Não executa	Não executa	Não executa
290770	Chorrochó/BA		Não executa	Executa											
290790	Cipó/BA	Não executa	Executa	Executa	Não executa										
210330	Codó/MA			Executa		Executa	Executa	Executa				Executa		Não executa	Não executa
210350	Colinas/MA	Não executa	Não executa	Não executa	Não executa	Não executa	Não executa	Não executa	Não executa	Não executa	Não executa	Não executa	Não executa	Não executa	
290820	Conceição da Feira/BA														
250460	Conde/PB														
250470	Congo/PB		Não executa	Não executa			Não executa	Não executa							
290910	Coribe/BA	Não executa	Não executa	Executa											
290920	Coronel João Sá/BA		Não executa	Não executa											
220290	Corrente/PI		Não executa	Não executa		Não executa	Não executa		Não executa						
290930	Correntina/BA		Não executa	Não executa		Não executa									
270230	Coruripe/AL			Não executa	Não executa		Não executa	Não executa	Não executa			Não executa			
290940	Cotegipe/BA		Não executa	Não executa			Não executa	Não executa	Não executa						
290950	Cravolândia/BA		Não executa	Não executa											
230423	Croatá/CE		Não executa	Executa			Não executa					Executa			
230425	Cruz/CE														
240300	Cruzeta/RN	Não executa	Não executa	Não executa			Não executa	Não executa	Não executa			Não executa			
290990	Curaçá/BA		Não executa	Não executa		Não executa	Não executa	Não executa	Não executa	Não executa		Não executa		Não executa	
240310	Currais Novos/RN	Não executa	Executa	Executa		Executa	Executa	Executa	Executa	Executa	Executa	Executa	Executa	Executa	
291005	Dias d'Ávila/BA	Não executa	Não executa	Não executa	Não executa	Não executa	Não executa	Não executa	Não executa	Não executa	Não executa	Não executa	Não executa	Não executa	

TABELA Os01b - INFORMAÇÕES SOBRE OUTROS SERVIÇOS, EXECUTADOS POR EMPRESAS CONTRATADAS

ANO DE
REFERÊNCIA
2010

Município	Outros serviços executados por empresas contratadas														
	Lavação de vias e praças	Poda de árvores	Limpeza de feiras e mercados	Limpeza de praias	Limpeza de bocas-de-lobo	Pintura de meio fio	Limpeza de lotes vagos	Remoção de animais mortos	Coleta de pneus velhos	Coleta de pilhas e baterias	Coleta de resíduos volumosos	Coleta de lâmpadas fluorescentes	Coleta de resíduos eletrônicos	Outros serviços	
Código	Nome/UF														
Região Nordeste		Os012	Os041	Os014	Os015	Os016	Os017	Os018	Os019	Os020	Os021	Os022	Os048	Os051	Os044
260515	Dormentes/PE														
210390	Duque Bacelar/MA														
291050	Entre Rios/BA														
280210	Estância/SE		Não executa	Não executa											
291072	Eunápolis/BA	Executa	Executa	Executa		Executa	Executa	Executa	Executa	Executa	Executa	Executa	Executa		
230430	Farias Brito/CE		Executa	Executa		Não executa	Executa								
291077	Feira da Mata/BA	Não executa	Não executa	Não executa	Não executa	Não executa	Não executa	Não executa	Não executa						
291080	Feira de Santana/BA	Executa	Executa		Não executa	Executa	Executa	Executa	Não executa	Não executa	Não executa	Não executa	Não executa	Não executa	Não executa
260550	Ferreiros/PE		Não executa	Não executa		Não executa	Não executa								
220380	Flores do Piauí/PI														
291100	Floresta Azul/BA		Não executa	Não executa		Não executa	Não executa		Não executa						
260570	Floresta/PE														
220390	Floriano/PI		Não executa	Não executa	Não executa	Não executa	Não executa	Não executa	Não executa	Não executa	Não executa	Não executa	Não executa	Não executa	Não executa
230435	Forquilha/CE	Não executa	Não executa	Não executa		Executa	Não executa	Executa	Não executa	Não executa	Não executa	Não executa	Não executa	Não executa	Não executa
230440	Fortaleza/CE	Executa	Executa	Executa	Executa	Executa	Executa	Executa	Executa	Executa	Não executa	Executa	Não executa	Não executa	Não executa
220415	Francisco Macedo/PI	Não executa	Não executa	Não executa											
240400	Frutuoso Gomes/RN	Não executa	Não executa	Não executa		Não executa	Não executa	Não executa	Não executa						
230460	General Sampaio/CE	Não executa	Não executa	Não executa		Não executa	Não executa		Não executa	Não executa	Não executa	Não executa			
291130	Gentio do Ouro/BA	Não executa	Não executa	Não executa	Não executa	Não executa	Não executa		Não executa	Não executa	Não executa	Não executa	Não executa	Não executa	Não executa
291150	Gongogi/BA														
230490	Groaíras/CE		Não executa	Executa		Não executa		Executa			Executa				
291165	Guajeru/BA	Não executa	Não executa	Não executa		Não executa		Não executa	Não executa						
291170	Guanambi/BA														
210500	Humberto de Campos/MA														
291240	Ibipeba/BA														
291330	Ichu/BA														
230540	Icó/CE	Não executa	Executa	Executa	Não executa										
270310	Igaci/AL	Não executa	Não executa	Não executa		Não executa	Não executa	Não executa	Não executa		Não executa				Não executa
291350	Iguai/BA	Não executa	Não executa	Não executa		Não executa	Não executa	Não executa	Não executa	Não executa	Não executa	Não executa	Não executa	Não executa	Não executa
291360	Ilhéus/BA	Não executa	Não executa	Executa	Não executa	Não executa	Não executa	Não executa	Não executa		Não executa	Não executa			
210530	Imperatriz/MA			Executa	Executa	Não executa	Executa		Não executa						
230560	Independência/CE	Não executa	Não executa	Não executa		Não executa		Não executa			Não executa				
260710	Ingazeira/PE														
291370	Inhambupe/BA	Executa	Não executa	Não executa		Não executa	Não executa	Executa	Não executa	Não executa	Não executa	Não executa	Não executa	Não executa	Não executa
230570	Ipaumirim/CE														Não executa
291400	Ipirá/BA	Não executa	Não executa	Executa		Executa	Executa								
240480	Ipueira/RN		Não executa	Não executa											
291440	Iraquara/BA	Não executa	Não executa	Não executa		Não executa	Não executa	Não executa	Não executa						
291450	Irará/BA		Não executa	Não executa			Não executa								

TABELA Os01b - INFORMAÇÕES SOBRE OUTROS SERVIÇOS, EXECUTADOS POR EMPRESAS CONTRATADAS

ANO DE REFERÊNCIA
2010

Município	Outros serviços executados por empresas contratadas														
	Lavação de vias e praças	Poda de árvores	Limpeza de feiras e mercados	Limpeza de praias	Limpeza de bocas-de-lobo	Pintura de meio fio	Limpeza de lotes vagos	Remoção de animais mortos	Coleta de pneus velhos	Coleta de pilhas e baterias	Coleta de resíduos volumosos	Coleta de lâmpadas fluorescentes	Coleta de resíduos eletrônicos	Outros serviços	
Código	Nome/UF														
Região Nordeste		Os012	Os041	Os014	Os015	Os016	Os017	Os018	Os019	Os020	Os021	Os022	Os048	Os051	Os044
230610	Irauçuba/CE														
291460	Irecê/BA	Executa	Não executa	Executa		Não executa	Executa	Não executa	Não executa	Não executa		Não executa			
280290	Itabaiana/SE	Não executa	Não executa	Não executa		Não executa	Não executa		Não executa						
280310	Itabi/SE	Não executa	Não executa	Não executa											
291480	Itabuna/BA	Não executa	Não executa	Não executa	Não executa	Não executa	Não executa	Não executa		Executa	Não executa	Executa	Executa		
291490	Itacaré/BA	Não executa	Executa	Executa		Não executa	Executa	Executa	Não executa	Não executa	Não executa	Executa	Não executa	Executa	Não executa
230620	Itaíçaba/CE	Não executa	Não executa	Não executa		Não executa	Não executa	Não executa	Não executa			Não executa			
240485	Itajá/RN	Não executa	Não executa	Não executa		Não executa	Não executa		Não executa	Não executa		Não executa			
291550	Itajuípe/BA														
291680	Itarantim/BA														
210542	Itinga do Maranhão/MA		Não executa	Não executa			Não executa		Não executa						
291690	Itiruçu/BA	Não executa	Não executa	Não executa	Não executa	Não executa	Não executa	Não executa	Não executa	Não executa	Não executa	Não executa	Não executa	Não executa	Não executa
291733	Iuiú/BA	Não executa	Não executa	Não executa		Não executa	Não executa		Não executa						
260790	Jaboatão dos Guararapes/PE	Não executa	Executa	Executa	Executa										
291750	Jacobina/BA														
291760	Jaguaquara/BA		Não executa	Não executa											
230690	Jaguaribe/CE		Não executa	Executa			Executa		Executa			Executa			
291790	Jandaira/BA				Não executa										
230720	Jati/CE														
260805	Jatobá/PE														
291800	Jequié/BA	Executa	Executa	Executa											
230725	Jijoca de Jericoacoara/CE		Não executa		Não executa		Não executa		Não executa						
250750	João Pessoa/PB	Não executa	Não executa	Não executa	Executa	Não executa	Executa	Executa	Executa		Não executa	Não executa		Não executa	
230730	Juazeiro do Norte/CE		Não executa	Não executa											
291840	Juazeiro/BA	Não executa	Não executa	Não executa		Executa	Executa	Não executa	Não executa			Não executa			
291845	Jucuruçu/BA	Não executa	Não executa	Não executa		Não executa	Não executa		Não executa			Não executa			
240610	Jucurutu/RN	Não executa	Não executa				Não executa		Não executa	Não executa					
220552	Julio Borges/PI	Não executa	Não executa	Não executa											
291855	Jussari/BA	Não executa	Não executa	Não executa		Não executa	Não executa	Não executa	Não executa			Não executa			
291860	Jussiape/BA	Não executa	Não executa	Não executa		Não executa	Não executa		Não executa			Não executa			
291870	Lafaiete Coutinho/BA	Não executa	Não executa	Não executa		Não executa	Não executa	Não executa	Não executa			Não executa			
280350	Lagarto/SE	Executa	Executa	Executa											
240620	Lagoa d'Anta/RN	Não executa	Não executa	Não executa	Não executa										
210592	Lagoa do Mato/MA														
260860	Lagoa do Ouro/PE			Não executa		Não executa	Não executa								
260875	Lagoa Grande/PE	Não executa	Não executa	Não executa	Não executa	Não executa	Não executa	Não executa	Não executa	Não executa	Não executa	Não executa	Não executa	Não executa	
250830	Lagoa Seca/PB	Não executa	Não executa	Não executa		Não executa	Não executa	Não executa	Não executa			Executa			
291880	Laje/BA		Executa	Executa											
291900	Lajedinho/BA		Não executa				Não executa								

TABELA Os01b - INFORMAÇÕES SOBRE OUTROS SERVIÇOS, EXECUTADOS POR EMPRESAS CONTRATADAS

ANO DE
REFERÊNCIA
2010

Município	Outros serviços executados por empresas contratadas														
	Lavação de vias e praças	Poda de árvores	Limpeza de feiras e mercados	Limpeza de praias	Limpeza de bocas-de-lobo	Pintura de meio fio	Limpeza de lotes vagos	Remoção de animais mortos	Coleta de pneus velhos	Coleta de pilhas e baterias	Coleta de resíduos volumosos	Coleta de lâmpadas fluorescentes	Coleta de resíduos eletrônicos	Outros serviços	
Código	Nome/UF														
Região Nordeste		Os012	Os041	Os014	Os015	Os016	Os017	Os018	Os019	Os020	Os021	Os022	Os048	Os051	Os044
291905	Lajedo do Tabocal/BA		Executa	Não executa		Executa	Executa		Executa		Executa				
260880	Lajedo/PE	Não executa	Não executa	Não executa		Não executa	Não executa	Não executa	Não executa	Não executa	Não executa	Não executa	Não executa	Não executa	
250840	Lastro/PB		Não executa				Não executa	Não executa							
291920	Lauro de Freitas/BA	Não executa	Não executa	Não executa	Executa	Não executa	Executa	Não executa	Executa	Não executa	Não executa	Executa	Não executa	Não executa	Não executa
291930	Lençóis/BA		Não executa	Não executa			Não executa		Não executa						
230760	Limoeiro do Norte/CE		Executa	Executa		Não executa	Executa	Executa	Executa	Executa	Não executa	Executa	Executa	Executa	Executa
291950	Livramento de Nossa Senhora/BA														
250850	Livramento/PB	Não executa	Não executa	Não executa	Não executa										
291955	Luis Eduardo Magalhães/BA		Não executa					Não executa	Não executa						
280370	Macambira/SE	Não executa	Não executa	Não executa	Não executa	Não executa	Não executa		Não executa	Não executa	Não executa	Não executa	Não executa	Não executa	
270430	Maceió/AL	Executa	Executa	Executa	Executa	Não executa	Executa	Executa	Executa	Não executa					
291992	Madre de Deus/BA	Executa	Executa	Executa	Executa	Executa	Executa	Executa	Executa			Executa			
250870	Mãe d'Água/PB		Não executa	Não executa			Não executa	Não executa	Executa	Não executa		Não executa			
291995	Maetinga/BA														
292000	Maiquinique/BA														
292010	Mairi/BA	Não executa	Executa	Executa			Executa	Executa	Não executa	Não executa	Não executa	Executa	Não executa	Não executa	
292030	Malhada de Pedras/BA														
280390	Malhador/SE		Não executa	Não executa											
220590	Manoel Emídio/PI														
292040	Manoel Vitorino/BA		Não executa	Executa											
230765	Maracanau/CE	Não executa	Não executa	Não executa	Não executa	Executa	Executa	Executa	Executa	Executa	Não executa	Executa	Não executa	Não executa	Não executa
292060	Maragogipe/BA	Executa	Executa	Executa	Executa	Executa	Executa	Executa	Executa	Não executa	Não executa	Executa	Não executa	Não executa	
230770	Maranguape/CE	Não executa	Não executa	Não executa	Não executa	Não executa	Não executa	Não executa	Não executa	Não executa	Não executa	Não executa	Não executa	Não executa	
270460	Maravilha/AL	Não executa	Não executa	Não executa		Não executa	Executa	Não executa	Não executa	Não executa	Não executa	Não executa	Não executa	Não executa	
292080	Marcionilio Souza/BA	Não executa	Não executa	Não executa			Não executa	Não executa	Não executa						
240740	Martins/RN														
292090	Mascote/BA														
250920	Massaranduba/PB	Não executa	Não executa	Não executa		Não executa	Não executa		Não executa						
292100	Mata de São João/BA	Não executa	Não executa	Não executa	Não executa	Não executa	Não executa	Não executa	Não executa	Não executa	Não executa	Não executa	Não executa	Não executa	
210663	Matões do Norte/MA														
230820	Meruoca/CE		Executa	Executa											
260930	Mirandiba/PE	Não executa	Não executa	Não executa			Não executa		Não executa						
292145	Mirante/BA		Não executa	Não executa			Não executa	Não executa							
250960	Monte Horebe/PB														
250970	Monteiro/PB		Não executa	Não executa		Não executa			Não executa						
230870	Morada Nova/CE		Não executa	Não executa		Não executa	Não executa	Não executa	Não executa						
260940	Moreno/PE														Não executa
220667	Morro do Chapéu do Piauí/PI		Não executa				Não executa	Não executa			Não executa				
240800	Mossoró/RN														

TABELA Os01b - INFORMAÇÕES SOBRE OUTROS SERVIÇOS, EXECUTADOS POR EMPRESAS CONTRATADAS

ANO DE REFERÊNCIA
2010

Município	Outros serviços executados por empresas contratadas														
	Lavação de vias e praças	Poda de árvores	Limpeza de feiras e mercados	Limpeza de praias	Limpeza de bocas-de-lobo	Pintura de meio fio	Limpeza de lotes vagos	Remoção de animais mortos	Coleta de pneus velhos	Coleta de pilhas e baterias	Coleta de resíduos volumosos	Coleta de lâmpadas fluorescentes	Coleta de resíduos eletrônicos	Outros serviços	
Código	Nome/UF														
Região Nordeste		Os012	Os041	Os014	Os015	Os016	Os017	Os018	Os019	Os020	Os021	Os022	Os048	Os051	Os044
292190	Mucugê/BA														
292210	Mundo Novo/BA		Executa	Executa		Executa	Executa		Executa						Executa
292220	Muniz Ferreira/BA		Executa												
240810	Natal/RN	Executa	Executa	Não executa	Executa	Executa	Executa	Executa	Não executa	Não executa	Não executa	Executa	Não executa	Não executa	
260950	Nazaré da Mata/PE	Não executa	Não executa	Não executa	Não executa	Não executa	Não executa	Não executa	Não executa	Não executa	Não executa	Não executa	Não executa	Não executa	
251000	Nazarezinho/PB	Não executa	Não executa	Não executa		Não executa	Não executa	Não executa	Não executa						
240820	Nisia Floresta/RN	Não executa	Não executa	Não executa	Não executa	Não executa	Não executa		Não executa			Não executa	Não executa	Não executa	Não executa
292265	Nordestina/BA		Não executa	Não executa			Não executa		Não executa			Não executa			
280480	Nossa Senhora do Socorro/SE		Não executa			Não executa			Não executa						
210725	Nova Colinas/MA														
240830	Nova Cruz/RN														
230920	Nova Olinda/CE			Não executa											
251030	Nova Palmeira/PB														
292285	Nova Redenção/BA														
230945	Ocara/CE		Não executa	Não executa		Não executa	Não executa		Não executa			Não executa			
260960	Olinda/PE	Executa	Não executa	Não executa	Executa	Executa	Executa	Não executa	Executa	Não executa	Não executa	Executa	Não executa	Não executa	
292320	Oliveira dos Brejinhos/BA	Não executa	Executa	Executa											
270610	Ouro Branco/AL	Não executa	Não executa	Não executa		Não executa	Executa	Não executa	Não executa	Não executa	Não executa	Não executa	Não executa	Não executa	
240850	Ouro Branco/RN	Não executa	Não executa	Não executa			Não executa	Não executa	Não executa						Não executa
230970	Pacatuba/CE		Não executa	Não executa		Não executa	Não executa		Não executa			Não executa			
280490	Pacatuba/SE	Não executa	Não executa	Não executa	Não executa	Não executa	Não executa	Não executa	Não executa	Não executa	Não executa	Não executa	Não executa	Não executa	
231000	Palhano/CE		Não executa	Não executa			Não executa	Não executa	Não executa	Não executa					
231030	Parambu/CE														
220770	Parnaíba/PI	Não executa	Não executa	Executa	Não executa	Executa	Executa	Não executa	Não executa	Não executa	Não executa	Não executa	Não executa	Não executa	
240325	Parnamirim/RN	Executa	Não executa	Executa	Executa	Executa	Executa	Não executa	Não executa	Não executa	Não executa	Não executa	Não executa		
251080	Patos/PB		Não executa	Executa		Não executa	Executa	Não executa	Não executa	Não executa		Executa			
261060	Paudalho/PE		Não executa	Não executa			Não executa		Não executa						
292400	Paulo Afonso/BA	Não executa	Executa				Não executa		Não executa	Executa					
210810	Paulo Ramos/MA														
292405	Pé de Serra/BA	Não executa	Não executa	Não executa	Não executa	Não executa	Não executa	Não executa	Não executa	Não executa	Não executa	Não executa	Não executa	Não executa	Não executa
251110	Pedra Lavrada/PB		Não executa	Não executa											
280500	Pedra Mole/SE		Não executa	Não executa											
251120	Pedras de Fogo/PB	Não executa	Não executa	Não executa		Não executa	Não executa	Não executa	Não executa	Não executa	Não executa				
270670	Penedo/AL		Não executa	Executa		Não executa	Não executa		Não executa						
261090	Pesqueira/PE	Não executa	Não executa	Não executa			Não executa	Não executa	Não executa			Não executa			
220800	Picos/PI		Não executa	Não executa		Não executa	Não executa		Não executa	Não executa					
251140	Picuí/PB	Não executa	Não executa	Não executa		Não executa	Não executa	Não executa	Não executa			Não executa			
251160	Pilões/PB	Não executa	Não executa	Não executa											Não executa
292450	Pindai/BA	Não executa	Não executa	Não executa			Não executa		Não executa						

TABELA Os01b - INFORMAÇÕES SOBRE OUTROS SERVIÇOS, EXECUTADOS POR EMPRESAS CONTRATADAS

ANO DE
REFERÊNCIA
2010

Município	Outros serviços executados por empresas contratadas														
	Lavação de vias e praças	Poda de árvores	Limpeza de feiras e mercados	Limpeza de praias	Limpeza de bocas-de-lobo	Pintura de meio fio	Limpeza de lotes vagos	Remoção de animais mortos	Coleta de pneus velhos	Coleta de pilhas e baterias	Coleta de resíduos volumosos	Coleta de lâmpadas fluorescentes	Coleta de resíduos eletrônicos	Outros serviços	
Código Nome/UF															
Região Nordeste	Os012	Os041	Os014	Os015	Os016	Os017	Os018	Os019	Os020	Os021	Os022	Os048	Os051	Os044	
270700 Pindoba/AL	Não executa	Não executa			Não executa	Não executa									
231085 Pindoretama/CE															
210860 Pinheiro/MA	Não executa	Não executa	Não executa	Não executa	Não executa	Não executa	Não executa	Não executa	Não executa	Não executa	Não executa	Não executa	Não executa		
210870 Pio XII/MA		Executa													
231090 Piquet Carneiro/CE		Não executa	Executa			Não executa	Executa	Executa	Não executa	Não executa	Não executa	Não executa	Não executa		
280530 Pirambu/SE		Não executa	Não executa	Não executa											
251200 Pocinhos/PB	Não executa	Não executa	Não executa	Não executa	Não executa	Não executa	Não executa	Não executa	Não executa	Não executa	Não executa	Não executa	Não executa		
251203 Poço Dantas/PB															
251207 Poço de José de Moura/PB		Não executa			Não executa	Não executa		Não executa			Não executa				
280540 Poço Redondo/SE		Não executa	Não executa			Não executa		Não executa							
280550 Poço Verde/SE															
292520 Pojuca/BA	Não executa	Não executa	Não executa		Não executa	Não executa		Não executa			Não executa				
251210 Pombal/PB		Não executa	Não executa		Não executa	Executa	Não executa	Não executa	Não executa						
241020 Portalegre/RN		Executa	Executa			Não executa	Não executa	Executa			Executa				
280560 Porto da Folha/SE	Não executa	Não executa	Não executa		Não executa	Não executa		Não executa			Não executa				
241025 Porto do Mangue/RN	Não executa	Executa	Executa	Não executa	Não executa	Executa	Não executa	Executa	Não executa	Não executa	Executa	Não executa	Não executa		
292560 Presidente Dutra/BA		Não executa	Não executa			Não executa		Não executa							
292570 Presidente Jânio Quadros/BA															
241030 Presidente Juscelino/RN		Não executa	Não executa		Não executa	Não executa		Não executa							
261140 Primavera/PE	Não executa	Não executa	Não executa		Não executa	Não executa		Não executa			Não executa				
280570 Propriá/SE		Não executa	Não executa	Não executa	Não executa	Não executa		Não executa			Não executa			Não executa	
292590 Quijingue/BA	Não executa	Não executa	Não executa			Não executa	Não executa	Não executa			Não executa			Não executa	
251260 Quixabá/PB															
261153 Quixaba/PE		Não executa													
292593 Quixabeira/BA	Não executa	Não executa		Não executa	Não executa										
231135 Quixelô/CE															
292595 Rafael Jambeiro/BA	Não executa	Não executa	Não executa		Não executa	Não executa	Não executa	Não executa							
261160 Recife/PE	Executa	Executa	Executa	Executa	Não executa	Executa	Não executa	Não executa	Não executa	Não executa	Executa	Não executa	Não executa	Não executa	
261170 Riacho das Almas/PE															
292690 Rio do Pires/BA	Não executa	Não executa	Não executa		Não executa	Não executa		Não executa	Não executa		Não executa				
261190 Rio Formoso/PE	Não executa	Não executa	Não executa	Não executa	Não executa	Não executa		Não executa							
270770 Rio Largo/AL	Não executa	Não executa	Não executa	Não executa	Não executa	Não executa	Não executa	Não executa	Não executa	Não executa	Não executa	Não executa	Não executa		
292700 Rio Real/BA	Não executa	Não executa	Não executa		Não executa	Não executa		Não executa							
241100 Rodolfo Fernandes/RN		Executa	Executa		Não executa	Não executa		Não executa							
231180 Russas/CE	Não executa	Não executa	Não executa												
251300 Salgadinho/PB	Não executa	Não executa	Não executa		Não executa	Não executa	Não executa	Não executa			Não executa				
292740 Salvador/BA	Executa	Executa	Executa	Executa	Executa	Executa	Executa	Executa		Não executa	Executa	Não executa	Não executa	Executa	
292750 Santa Bárbara/BA															
292760 Santa Brígida/BA															

TABELA Os01b - INFORMAÇÕES SOBRE OUTROS SERVIÇOS, EXECUTADOS POR EMPRESAS CONTRATADAS

ANO DE REFERÊNCIA
2010

Município	Outros serviços executados por empresas contratadas														
	Lavação de vias e praças	Poda de árvores	Limpeza de feiras e mercados	Limpeza de praias	Limpeza de bocas-de-lobo	Pintura de meio fio	Limpeza de lotes vagos	Remoção de animais mortos	Coleta de pneus velhos	Coleta de pilhas e baterias	Coleta de resíduos volumosos	Coleta de lâmpadas fluorescentes	Coleta de resíduos eletrônicos	Outros serviços	
Código	Nome/UF														
Região Nordeste		Os012	Os041	Os014	Os015	Os016	Os017	Os018	Os019	Os020	Os021	Os022	Os048	Os051	Os044
292780	Santa Cruz da Vitória/BA		Não executa	Não executa		Não executa	Não executa	Não executa	Não executa			Não executa			
292790	Santa Inês/BA		Não executa	Não executa		Não executa	Não executa								
251340	Santa Luzia/PB	Não executa	Não executa	Executa		Não executa	Não executa		Não executa	Não executa	Não executa		Não executa	Não executa	
292810	Santa Maria da Vitória/BA	Não executa	Não executa	Não executa	Não executa	Não executa	Não executa	Não executa	Não executa	Não executa	Não executa	Não executa		Não executa	
261270	Santa Maria do Cambuçá/PE	Não executa	Não executa	Executa		Não executa	Não executa	Não executa	Não executa	Não executa	Não executa	Executa	Não executa	Não executa	Executa
292840	Santa Rita de Cássia/BA		Não executa	Não executa			Não executa		Não executa			Não executa			
231210	Santana do Cariri/CE	Não executa	Não executa	Não executa	Não executa										
270800	Santana do Ipanema/AL		Não executa	Não executa		Não executa	Não executa		Não executa	Não executa		Não executa			
241142	Santana do Seridó/RN		Não executa												
251360	Santana dos Garrotes/PB	Não executa	Não executa	Não executa		Não executa	Não executa		Não executa			Não executa			
251365	Santarém/PB	Não executa	Não executa			Executa	Executa	Executa	Não executa						
292870	Santo Antônio de Jesus/BA		Não executa	Executa		Executa			Não executa	Não executa		Executa			
292880	Santo Estêvão/BA		Executa			Executa									
292890	São Desidério/BA	Não executa	Não executa	Não executa		Não executa	Não executa	Não executa							
220960	São Félix do Piauí/PI	Não executa	Não executa	Não executa		Não executa	Não executa	Não executa	Não executa			Não executa			
220965	São Francisco de Assis do Piauí/PI														
251398	São Francisco/PB	Não executa	Não executa	Não executa	Não executa	Não executa	Não executa	Não executa	Não executa	Não executa	Não executa	Não executa	Não executa	Não executa	
241200	São Gonçalo do Amarante/RN		Executa	Executa		Executa	Executa		Executa	Executa		Executa			
292930	São Gonçalo dos Campos/BA	Não executa	Não executa	Não executa		Não executa	Não executa		Não executa			Não executa			
220985	São João da Canabrava/PI														
211107	São João do Soter/MA		Não executa	Não executa			Não executa		Não executa			Não executa			
241220	São José de Mipibu/RN														
221005	São José do Divino/PI	Não executa	Não executa	Não executa	Não executa	Não executa	Não executa	Não executa	Não executa	Não executa	Não executa	Não executa	Não executa	Não executa	Não executa
221020	São José do Piauí/PI		Não executa	Executa			Não executa								
251445	São José dos Ramos/PB		Não executa	Não executa		Não executa	Não executa	Não executa	Não executa						
261370	São Lourenço da Mata/PE		Não executa				Executa		Executa			Executa			Executa
211130	São Luis/MA														
251490	São Mamede/PB		Não executa	Não executa		Não executa	Não executa		Não executa			Não executa			
292940	São Miguel das Matas/BA		Não executa	Não executa			Executa		Não executa			Não executa			
251500	São Miguel de Taipu/PB	Não executa	Não executa	Não executa	Não executa	Não executa	Não executa	Não executa	Não executa	Não executa	Não executa	Não executa	Não executa	Não executa	
280700	São Miguel do Aleixo/SE		Executa	Não executa		Não executa	Não executa		Não executa			Executa			
270860	São Miguel dos Campos/AL		Não executa	Não executa		Não executa	Não executa		Não executa			Não executa			
241270	São Pedro/RN		Não executa	Não executa					Não executa						
211160	São Raimundo das Mangabeiras/MA		Executa	Executa		Executa	Executa	Executa	Executa			Executa			
251510	São Sebastião de Lagoa de Roça/PB		Não executa	Não executa			Não executa	Não executa	Não executa	Não executa	Não executa	Não executa	Não executa	Não executa	
270890	Satuba/AL		Não executa	Não executa		Não executa	Não executa		Não executa			Não executa			
211172	Satubinha/MA														
241340	Serra Negra do Norte/RN	Executa	Executa	Executa		Executa	Executa	Executa	Executa			Executa			
293040	Serra Preta/BA		Não executa												

TABELA Os01b - INFORMAÇÕES SOBRE OUTROS SERVIÇOS, EXECUTADOS POR EMPRESAS CONTRATADAS

ANO DE
REFERÊNCIA
2010

Município	Outros serviços executados por empresas contratadas														
	Lavação de vias e praças	Poda de árvores	Limpeza de feiras e mercados	Limpeza de praias	Limpeza de bocas-de-lobo	Pintura de meio fio	Limpeza de lotes vagos	Remoção de animais mortos	Coleta de pneus velhos	Coleta de pilhas e baterias	Coleta de resíduos volumosos	Coleta de lâmpadas fluorescentes	Coleta de resíduos eletrônicos	Outros serviços	
Código Nome/UF															
Região Nordeste	Os012	Os041	Os014	Os015	Os016	Os017	Os018	Os019	Os020	Os021	Os022	Os048	Os051	Os044	
261390 Serra Talhada/PE		Não executa	Não executa			Não executa		Não executa							
241350 Serrinha/RN	Não executa	Não executa			Não executa	Não executa		Não executa			Não executa				
293060 Serrolândia/BA		Não executa	Não executa			Não executa									
280710 Simão Dias/SE	Não executa	Não executa	Não executa		Não executa	Não executa	Não executa	Não executa			Não executa				
261420 Sirinhaém/PE															
293076 Sítio do Quinto/BA															
231290 Sobral/CE	Executa	Executa	Executa	Não executa	Executa	Executa	Executa	Executa	Executa	Executa	Executa	Não executa	Não executa		
251620 Sousa/PB		Não executa	Não executa			Não executa	Não executa	Não executa							
293080 Souto Soares/BA		Não executa	Não executa		Não executa	Não executa	Não executa	Não executa	Não executa		Não executa	Não executa	Não executa		
261460 Tabira/PE	Não executa	Não executa	Não executa		Não executa	Não executa	Não executa	Não executa			Não executa				
261470 Tacaimbó/PE															
293130 Tapiramutá/BA		Não executa	Não executa	Não executa	Não executa	Não executa	Não executa	Não executa	Não executa	Não executa	Não executa	Não executa	Não executa		
270910 Taquarana/AL		Não executa	Não executa												
261500 Taquaritinga do Norte/PE	Não executa	Não executa	Não executa		Não executa	Não executa		Não executa			Não executa				
251660 Tavares/PB															
241415 Tenente Laurentino Cruz/RN															
293150 Teofilândia/BA		Não executa	Não executa		Não executa	Não executa									
221100 Teresina/PI		Executa	Executa		Executa	Executa									
261530 Timbaúba/PE															
211220 Timon/MA															
261550 Tracunhaém/PE															
231350 Trairi/CE															
293240 Uibaí/BA															
251690 Uiraúna/PB		Não executa	Executa		Não executa	Executa	Não executa	Não executa							
231375 Umirim/CE		Não executa	Não executa												
293250 Una/BA															
241460 Upanema/RN	Executa	Executa	Não executa		Não executa	Executa		Não executa			Executa				
293270 Uruçuca/BA															
293280 Utinga/BA		Executa	Não executa		Não executa	Executa	Executa	Não executa	Não executa		Não executa				
231395 Varjota/CE		Executa	Executa		Executa	Executa	Não executa	Executa			Executa				
251710 Várzea/PB	Não executa	Não executa	Não executa		Não executa	Não executa	Não executa	Não executa							
241470 Várzea/RN		Não executa	Não executa			Não executa		Não executa						Não executa	
293317 Varzedo/BA	Não executa	Não executa	Não executa	Não executa											
241480 Vera Cruz/RN	Não executa	Não executa	Não executa			Não executa	Não executa	Não executa			Não executa				
261620 Vertentes/PE		Não executa	Executa			Não executa		Não executa			Não executa				
231410 Viçosa do Ceará/CE															
270940 Viçosa/AL	Não executa	Não executa	Não executa		Não executa	Não executa		Não executa	Não executa		Não executa				
251720 Vieirópolis/PB	Não executa	Não executa	Não executa		Não executa	Não executa	Não executa	Não executa			Não executa				
293330 Vitória da Conquista/BA			Não executa		Executa	Executa	Não executa	Não executa	Não executa						

TABELA Os01b - INFORMAÇÕES SOBRE OUTROS SERVIÇOS, EXECUTADOS POR EMPRESAS CONTRATADAS

ANO DE REFERÊNCIA
2010

Município	Outros serviços executados por empresas contratadas														
	Lavação de vias e praças	Poda de árvores	Limpeza de feiras e mercados	Limpeza de praias	Limpeza de bocas-de-lobo	Pintura de meio fio	Limpeza de lotes vagos	Remoção de animais mortos	Coleta de pneus velhos	Coleta de pilhas e baterias	Coleta de resíduos volumosos	Coleta de lâmpadas fluorescentes	Coleta de resíduos eletrônicos	Outros serviços	
Código Nome/UF															
Região Nordeste	Os012	Os041	Os014	Os015	Os016	Os017	Os018	Os019	Os020	Os021	Os022	Os048	Os051	Os044	
261640 Vitória de Santo Antão/PE															
211300 Vitorino Freire/MA															
221170 Wall Ferraz/PI		Não executa						Não executa							
293345 Wanderley/BA	Executa	Não executa	Não executa		Não executa	Não executa	Não executa	Executa			Executa				
293350 Wenceslau Guimarães/BA	Não executa	Não executa	Não executa		Não executa	Não executa		Não executa							

TABELA Os01c
INFORMAÇÕES SOBRE OUTROS SERVIÇOS,
EXECUTADOS POR OUTROS AGENTES

TABELA Os01c - INFORMAÇÕES SOBRE OUTROS SERVIÇOS, EXECUTADOS POR OUTROS AGENTES

ANO DE
REFERÊNCIA
2010

Município	Outros serviços executados por outros executores														
	Lavação de vias e praças	Poda de árvores	Limpeza de feiras e mercados	Limpeza de praias	Limpeza de bocas-de-lobo	Pintura de meio fio	Limpeza de lotes vagos	Remoção de animais mortos	Coleta de pneus velhos	Coleta de pilhas e baterias	Coleta de resíduos volumosos	Coleta de lâmpadas fluorescentes	Coleta de resíduos eletrônicos	Outros serviços	
Código Nome/UF															
Região Nordeste	Os023	Os042	Os025	Os026	Os027	Os028	Os029	Os030	Os031	Os032	Os033	Os049	Os052	Os045	
220005 Acauã/PI	Não executa	Executa	Não executa	Não executa	Não executa	Não executa	Não executa	Não executa	Não executa	Não executa	Não executa	Não executa	Não executa		
290035 Adustina/BA		Executa	Não executa			Não executa									
260030 Agrestina/PE		Não executa	Não executa		Não executa	Não executa		Não executa	Não executa		Não executa				
250010 Água Branca/PB															
220020 Água Branca/PI		Não executa	Não executa			Não executa		Não executa	Não executa		Não executa				
290070 Alagoinhas/BA	Não executa	Não executa	Não executa	Não executa											
210020 Alcântara/MA	Não executa	Não executa	Não executa	Não executa	Não executa	Não executa	Não executa	Não executa	Não executa	Não executa	Não executa	Não executa	Não executa		
230060 Altaneira/CE		Não executa	Não executa			Não executa									
260080 Altinho/PE															
210043 Alto Alegre do Maranhão/MA															
220045 Alvorada do Gurguéia/PI		Não executa													
290100 Amargosa/BA	Não executa	Não executa	Não executa	Não executa	Não executa	Não executa	Não executa	Não executa	Não executa	Não executa	Não executa	Não executa	Não executa		
290110 Amélia Rodrigues/BA	Não executa	Não executa	Não executa			Não executa		Não executa	Não executa						
290135 Andorinha/BA	Não executa	Não executa	Não executa												
290170 Antônio Cardoso/BA		Não executa	Não executa		Não executa	Não executa									
240090 Antônio Martins/RN															
250077 Aparecida/PB					Não executa	Não executa	Não executa	Não executa			Não executa				
290190 Aporá/BA															
290195 Apurema/BA		Não executa	Não executa		Não executa	Não executa		Não executa							
280030 Aracaju/SE	Não executa	Não executa	Não executa	Não executa	Não executa	Não executa	Não executa	Não executa	Não executa		Não executa				
290205 Araçás/BA	Não executa	Não executa	Não executa	Não executa											
290210 Araci/BA		Não executa	Não executa			Não executa	Não executa	Não executa	Não executa		Não executa				
260105 Araçoiaba/PE															
290220 Aramari/BA		Não executa	Não executa												
270030 Arapiraca/AL	Não executa	Não executa	Não executa	Não executa	Não executa	Não executa	Não executa	Não executa	Não executa	Executa	Não executa	Não executa	Não executa		
230140 Aratuba/CE	Não executa	Não executa	Não executa		Não executa			Não executa							
290230 Aratuípe/BA		Não executa			Não executa	Não executa		Não executa			Não executa				
250110 Areia/PB	Não executa	Não executa	Não executa	Não executa	Não executa	Não executa	Não executa	Não executa	Não executa	Não executa	Não executa	Não executa	Não executa	Não executa	
250120 Areal/PB	Não executa	Não executa	Não executa		Não executa	Não executa	Não executa	Não executa							
220105 Assunção do Piauí/PI															
230170 Aurora/CE	Não executa	Executa	Não executa	Não executa	Não executa	Não executa	Não executa	Não executa	Não executa	Não executa	Não executa	Não executa	Não executa		
210120 Bacabal/MA	Não executa	Não executa	Não executa		Não executa	Não executa		Não executa							
210125 Bacabeira/MA		Não executa			Não executa	Não executa		Não executa	Não executa		Não executa				
290265 Banaé/BA	Não executa	Não executa	Não executa			Não executa		Não executa			Não executa				
230190 Barbalha/CE	Não executa	Não executa	Não executa			Não executa									
250170 Barra de São Miguel/PB															
290290 Barra do Choça/BA		Não executa	Não executa		Não executa	Não executa	Executa	Executa			Executa	Executa			
290270 Barra/BA		Não executa													
290323 Barro Alto/BA		Não executa	Não executa		Não executa	Não executa		Não executa							

TABELA Os01c - INFORMAÇÕES SOBRE OUTROS SERVIÇOS, EXECUTADOS POR OUTROS AGENTES

ANO DE
REFERÊNCIA
2010

Município	Outros serviços executados por outros executores														
	Lavação de vias e praças	Poda de árvores	Limpeza de feiras e mercados	Limpeza de praias	Limpeza de bocas-de-lobo	Pintura de meio fio	Limpeza de lotes vagos	Remoção de animais mortos	Coleta de pneus velhos	Coleta de pilhas e baterias	Coleta de resíduos volumosos	Coleta de lâmpadas fluorescentes	Coleta de resíduos eletrônicos	Outros serviços	
Código Nome/UF															
Região Nordeste	Os023	Os042	Os025	Os026	Os027	Os028	Os029	Os030	Os031	Os032	Os033	Os049	Os052	Os045	
290327 Barrocas/BA		Não executa	Não executa		Não executa	Não executa									Não executa
230205 Barroquinha/CE	Não executa	Não executa	Não executa	Não executa	Não executa	Não executa	Não executa	Não executa	Não executa		Não executa	Não executa			
230220 Beberibe/CE	Não executa	Não executa	Executa	Não executa	Não executa	Não executa	Executa	Não executa	Não executa	Não executa	Não executa	Não executa	Não executa	Não executa	
220155 Bela Vista do Piauí/PI															
260170 Belo Jardim/PE															
250205 Bernardino Batista/PB	Não executa	Não executa				Não executa	Não executa	Não executa			Não executa	Não executa	Não executa		
260180 Betânia/PE	Não executa	Não executa	Não executa			Não executa	Não executa				Não executa				
220177 Boa Hora/PI		Não executa				Não executa		Não executa							
230240 Boa Viagem/CE		Não executa	Não executa		Não executa	Não executa	Não executa	Não executa			Não executa				
290395 Bom Jesus da Serra/BA		Não executa	Não executa			Não executa		Não executa						Não executa	
240170 Bom Jesus/RN		Não executa	Não executa			Não executa		Não executa	Não executa		Não executa				
250230 Bom Sucesso/PB	Não executa	Não executa	Não executa		Não executa	Não executa	Não executa	Não executa			Não executa				
290400 Boninal/BA		Não executa	Não executa												
250240 Bonito de Santa Fé/PB		Não executa	Não executa			Não executa		Não executa							
230250 Brejo Santo/CE	Não executa	Não executa	Não executa		Não executa	Não executa	Não executa	Não executa	Não executa	Não executa	Não executa	Não executa	Não executa		
290450 Brotas de Macaúbas/BA	Não executa	Não executa	Não executa		Não executa	Não executa	Não executa		Não executa	Não executa	Não executa	Não executa	Não executa		
290460 Brumado/BA	Não executa	Não executa	Não executa			Não executa		Não executa						Não executa	
210230 Buriti Bravo/MA						Não executa									
250310 Cabaceiras/PB	Não executa	Não executa	Não executa			Não executa									
220205 Cabeceiras do Piauí/PI		Não executa													
250320 Cabedelo/PB	Não executa	Não executa	Não executa	Não executa	Não executa	Não executa	Não executa	Não executa	Não executa	Não executa		Não executa	Não executa	Não executa	
260290 Cabo de Santo Agostinho/PE	Não executa	Não executa	Não executa	Não executa	Não executa	Não executa	Não executa	Não executa	Não executa	Não executa	Não executa	Não executa	Não executa		
260300 Cabrobó/PE	Não executa	Não executa	Não executa	Não executa	Não executa	Não executa	Não executa	Não executa	Não executa	Não executa	Não executa	Não executa	Não executa		
290515 Caetanópolis/BA	Não executa	Não executa	Não executa	Não executa	Não executa	Não executa	Não executa	Não executa	Não executa	Não executa	Não executa	Não executa	Não executa		
240200 Caicó/RN	Não executa	Executa	Executa	Não executa	Não executa	Não executa	Executa	Não executa		Não executa	Não executa	Não executa	Não executa		
290540 Cairu/BA	Não executa	Não executa	Não executa	Não executa	Não executa	Não executa		Não executa			Não executa				
220207 Cajazeiras do Piauí/PI	Não executa	Não executa	Não executa		Não executa	Não executa	Não executa	Não executa			Não executa				
290570 Camaçari/BA	Não executa	Não executa	Não executa	Não executa	Não executa	Não executa	Não executa	Não executa	Não executa	Não executa	Não executa	Não executa	Não executa	Não executa	
260350 Camocim de São Félix/PE	Não executa	Não executa	Não executa			Executa					Não executa				
230260 Camocim/CE			Executa			Não executa		Não executa							
250400 Campina Grande/PB	Não executa	Não executa	Não executa	Não executa	Não executa	Não executa	Não executa	Não executa	Não executa	Não executa	Não executa	Não executa	Não executa	Não executa	
220210 Campinas do Piauí/PI	Não executa	Não executa	Não executa	Não executa	Não executa		Não executa	Não executa	Não executa	Não executa	Não executa	Não executa	Não executa		
270140 Campo Alegre/AL		Não executa	Não executa			Não executa		Não executa			Não executa				
290600 Campo Formoso/BA	Não executa	Não executa	Não executa	Não executa	Não executa	Não executa	Não executa	Não executa	Não executa	Não executa	Não executa	Não executa	Não executa		
220220 Campo Maior/PI															
230270 Campos Sales/CE		Não executa	Não executa												
260360 Camutanga/PE															
290660 Candiba/BA	Não executa	Não executa	Não executa	Não executa	Não executa	Não executa	Não executa	Não executa	Não executa	Não executa		Não executa	Não executa		
240220 Canguaretama/RN															

TABELA Os01c - INFORMAÇÕES SOBRE OUTROS SERVIÇOS, EXECUTADOS POR OUTROS AGENTES

ANO DE REFERÊNCIA
2010

Município	Outros serviços executados por outros executores														
	Lavação de vias e praças	Poda de árvores	Limpeza de feiras e mercados	Limpeza de praias	Limpeza de bocas-de-lobo	Pintura de meio fio	Limpeza de lotes vagos	Remoção de animais mortos	Coleta de pneus velhos	Coleta de pilhas e baterias	Coleta de resíduos volumosos	Coleta de lâmpadas fluorescentes	Coleta de resíduos eletrônicos	Outros serviços	
Código	Nome/UF														
Região Nordeste		Os023	Os042	Os025	Os026	Os027	Os028	Os029	Os030	Os031	Os032	Os033	Os049	Os052	Os045
280120	Canindé de São Francisco/SE	Não executa	Não executa	Não executa		Não executa	Não executa		Não executa			Não executa			
220230	Canto do Buriti/PI	Não executa	Não executa	Não executa	Não executa	Não executa	Não executa	Não executa	Não executa	Não executa	Não executa	Não executa	Não executa	Não executa	Não executa
290685	Capela do Alto Alegre/BA														
270170	Capela/AL														
290690	Caravelas/BA	Não executa	Não executa	Não executa	Não executa	Não executa	Não executa	Não executa	Não executa	Não executa	Não executa	Não executa	Não executa	Não executa	
290700	Cardeal da Silva/BA	Não executa	Não executa	Não executa	Não executa	Não executa	Não executa	Não executa	Não executa	Não executa	Não executa	Não executa	Não executa	Não executa	Não executa
290710	Carinhanha/BA	Não executa	Não executa	Não executa	Não executa										
230320	Caririaçu/CE	Não executa	Não executa				Não executa								
230330	Cariús/CE	Não executa	Não executa	Não executa	Não executa										
260390	Carnaíba/PE														
240240	Carnaúba dos Dantas/RN		Não executa	Não executa			Não executa								
250410	Carrapateira/PB	Não executa	Não executa				Não executa		Não executa						
290730	Castro Alves/BA	Não executa	Não executa	Não executa		Não executa	Não executa								
290750	Catu/BA	Não executa	Não executa	Não executa	Não executa	Não executa	Não executa	Não executa	Não executa	Não executa	Não executa	Não executa	Não executa	Não executa	
230370	Caucaia/CE				Não executa		Não executa								
210300	Caxias/MA		Não executa	Não executa			Não executa								
220265	Caxingó/PI		Não executa	Não executa											
240270	Cerro Corá/RN		Não executa	Não executa		Não executa	Não executa	Não executa				Não executa			
230395	Chorozinho/CE	Não executa	Não executa	Não executa	Não executa	Não executa	Não executa	Não executa	Não executa	Não executa	Não executa	Não executa	Não executa	Não executa	Não executa
290770	Chorrochó/BA		Não executa	Não executa											
290790	Cipó/BA	Não executa	Não executa	Não executa	Não executa										
210330	Codó/MA			Não executa		Não executa	Não executa					Não executa		Não executa	Não executa
210350	Colinas/MA	Não executa	Não executa	Não executa	Não executa	Não executa	Não executa	Não executa	Não executa	Não executa	Não executa	Não executa	Não executa	Não executa	
290820	Conceição da Feira/BA														
250460	Conde/PB														
250470	Congo/PB		Não executa	Não executa			Não executa	Não executa							
290910	Coribe/BA	Não executa	Não executa	Não executa											
290920	Coronel João Sá/BA		Não executa	Não executa											
220290	Corrente/PI		Não executa	Não executa		Não executa	Não executa		Não executa						
290930	Correntina/BA		Não executa	Não executa		Não executa									
270230	Coruripe/AL			Não executa	Não executa		Não executa	Não executa	Não executa			Não executa			
290940	Cotegipe/BA		Não executa	Não executa			Não executa	Não executa	Não executa						
290950	Cravolândia/BA		Não executa	Não executa											
230423	Croatá/CE		Não executa	Não executa			Não executa					Não executa			
230425	Cruz/CE														
240300	Cruzeta/RN	Não executa	Não executa	Não executa			Não executa	Não executa	Não executa			Não executa			
290990	Curaçá/BA		Não executa	Não executa		Não executa	Não executa	Não executa	Não executa			Não executa		Não executa	
240310	Currais Novos/RN	Não executa	Não executa	Não executa		Não executa	Não executa	Não executa	Não executa	Não executa	Não executa	Não executa	Não executa	Não executa	
291005	Dias d'Ávila/BA	Não executa	Não executa	Não executa	Não executa	Não executa	Não executa	Não executa	Não executa	Não executa	Não executa	Não executa	Não executa	Não executa	

TABELA Os01c - INFORMAÇÕES SOBRE OUTROS SERVIÇOS, EXECUTADOS POR OUTROS AGENTES

ANO DE
REFERÊNCIA
2010

Município	Outros serviços executados por outros executores														
	Lavação de vias e praças	Poda de árvores	Limpeza de feiras e mercados	Limpeza de praias	Limpeza de bocas-de-lobo	Pintura de meio fio	Limpeza de lotes vagos	Remoção de animais mortos	Coleta de pneus velhos	Coleta de pilhas e baterias	Coleta de resíduos volumosos	Coleta de lâmpadas fluorescentes	Coleta de resíduos eletrônicos	Outros serviços	
Código Nome/UF															
Região Nordeste	Os023	Os042	Os025	Os026	Os027	Os028	Os029	Os030	Os031	Os032	Os033	Os049	Os052	Os045	
260515 Dormentes/PE															
210390 Duque Bacelar/MA															
291050 Entre Rios/BA															
280210 Estância/SE		Não executa	Não executa												
291072 Eunápolis/BA	Não executa	Não executa	Não executa		Não executa	Não executa	Não executa	Não executa	Não executa	Não executa	Não executa	Não executa	Não executa		
230430 Farias Brito/CE		Não executa	Não executa		Não executa	Não executa									
291077 Feira da Mata/BA	Não executa	Não executa	Não executa	Não executa	Não executa	Não executa	Não executa	Não executa							
291080 Feira de Santana/BA	Não executa	Não executa		Não executa	Não executa	Não executa	Não executa	Não executa	Não executa	Não executa	Não executa	Não executa	Não executa	Não executa	
260550 Ferreiros/PE		Executa	Executa		Não executa	Não executa									
220380 Flores do Piauí/PI															
291100 Floresta Azul/BA		Não executa	Não executa		Não executa	Não executa		Não executa							
260570 Floresta/PE															
220390 Floriano/PI		Não executa	Não executa	Não executa	Não executa	Não executa	Não executa	Não executa	Não executa	Não executa	Não executa	Não executa	Não executa		
230435 Forquilha/CE	Não executa	Executa	Executa		Não executa	Não executa	Executa	Não executa	Não executa	Não executa	Não executa	Não executa	Não executa		
230440 Fortaleza/CE	Não executa	Não executa	Não executa	Não executa	Não executa	Não executa	Não executa	Não executa	Não executa	Executa	Não executa	Executa	Executa		
220415 Francisco Macedo/PI	Não executa	Não executa	Não executa												
240400 Frutuoso Gomes/RN	Não executa	Não executa	Não executa		Não executa	Não executa	Não executa	Não executa							
230460 General Sampaio/CE	Não executa	Não executa	Não executa		Não executa	Não executa		Não executa	Não executa	Não executa	Não executa				
291130 Gentio do Ouro/BA	Não executa	Não executa	Não executa	Não executa	Não executa	Não executa		Não executa	Não executa	Não executa	Não executa	Não executa	Não executa	Não executa	
291150 Gongogi/BA															
230490 Groaíras/CE		Não executa	Não executa			Não executa		Não executa			Não executa				
291165 Guajeru/BA	Não executa	Não executa	Não executa			Não executa		Não executa	Não executa						
291170 Guanambi/BA															
210500 Humberto de Campos/MA															
291240 Ibipêba/BA															
291330 Ichu/BA															
230540 Icó/CE	Não executa	Não executa	Não executa	Não executa											
270310 Igaci/AL	Não executa	Não executa	Não executa		Não executa	Não executa	Não executa	Não executa			Não executa			Não executa	
291350 Iguaí/BA	Não executa	Não executa	Não executa			Não executa	Executa	Não executa	Executa	Não executa	Não executa	Não executa	Não executa		
291360 Ilhéus/BA	Não executa	Não executa	Não executa	Não executa	Não executa	Não executa	Não executa	Não executa			Não executa	Não executa			
210530 Imperatriz/MA			Não executa	Não executa	Não executa	Não executa		Não executa							
230560 Independência/CE	Não executa	Não executa	Não executa			Não executa		Não executa			Não executa				
260710 Ingazeira/PE															
291370 Inhambupe/BA	Não executa	Não executa	Não executa			Não executa	Executa	Não executa	Não executa	Não executa	Não executa	Não executa	Não executa		
230570 Ipaumirim/CE														Não executa	
291400 Ipirá/BA	Não executa	Não executa	Não executa		Não executa	Não executa									
240480 Ipueira/RN		Não executa	Não executa												
291440 Iraquara/BA	Não executa	Não executa	Não executa		Não executa	Não executa	Não executa	Não executa							
291450 Irará/BA		Não executa	Não executa			Não executa									

TABELA Os01c - INFORMAÇÕES SOBRE OUTROS SERVIÇOS, EXECUTADOS POR OUTROS AGENTES

ANO DE REFERÊNCIA
2010

Município	Outros serviços executados por outros executores														
	Lavação de vias e praças	Poda de árvores	Limpeza de feiras e mercados	Limpeza de praias	Limpeza de bocas-de-lobo	Pintura de meio fio	Limpeza de lotes vagos	Remoção de animais mortos	Coleta de pneus velhos	Coleta de pilhas e baterias	Coleta de resíduos volumosos	Coleta de lâmpadas fluorescentes	Coleta de resíduos eletrônicos	Outros serviços	
Código	Nome/UF														
Região Nordeste		Os023	Os042	Os025	Os026	Os027	Os028	Os029	Os030	Os031	Os032	Os033	Os049	Os052	Os045
230610	Irauçuba/CE														
291460	Irecê/BA	Não executa	Não executa	Não executa		Não executa	Não executa	Não executa	Não executa	Não executa		Não executa			
280290	Itabaiana/SE	Não executa	Não executa	Não executa		Não executa	Não executa		Não executa						
280310	Itabi/SE	Não executa	Não executa	Não executa											
291480	Itabuna/BA	Não executa	Não executa	Não executa	Não executa	Não executa	Não executa	Não executa		Não executa	Não executa	Não executa	Não executa		
291490	Itacaré/BA	Não executa	Não executa	Não executa		Não executa	Não executa	Não executa	Não executa	Não executa	Não executa	Não executa	Não executa	Não executa	
230620	Itaíçaba/CE	Não executa	Não executa	Não executa		Não executa	Não executa	Não executa				Não executa			
240485	Itajá/RN	Não executa	Não executa	Não executa		Não executa	Não executa		Não executa	Não executa		Não executa			
291550	Itajuípe/BA														
291680	Itarantim/BA														
210542	Itinga do Maranhão/MA		Não executa	Não executa			Não executa		Não executa						
291690	Itiruçu/BA	Não executa	Não executa	Não executa	Não executa	Não executa	Não executa	Não executa	Não executa	Não executa	Não executa	Não executa	Não executa	Não executa	
291733	Iuiú/BA	Não executa	Não executa	Não executa		Não executa	Não executa		Não executa						
260790	Jaboatão dos Guararapes/PE	Não executa	Não executa	Não executa	Não executa										
291750	Jacobina/BA														
291760	Jaguaquara/BA		Não executa	Não executa											
230690	Jaguaribe/CE		Não executa	Não executa			Não executa		Não executa			Não executa			
291790	Jandaira/BA				Não executa										
230720	Jati/CE														
260805	Jatobá/PE														
291800	Jequié/BA	Não executa	Não executa	Não executa											
230725	Jijoca de Jericoacoara/CE		Não executa		Não executa		Não executa		Não executa						
250750	João Pessoa/PB	Não executa	Não executa	Não executa	Não executa	Não executa	Não executa	Não executa		Não executa	Não executa			Não executa	
230730	Juazeiro do Norte/CE		Não executa	Não executa											
291840	Juazeiro/BA	Não executa	Não executa	Não executa		Não executa	Não executa	Não executa				Não executa			
291845	Jucuruçu/BA	Não executa	Não executa	Não executa		Não executa	Não executa		Não executa			Não executa			
240610	Jucurutu/RN	Não executa	Não executa				Não executa		Não executa	Não executa					
220552	Julio Borges/PI	Não executa	Não executa	Não executa											
291855	Jussari/BA	Não executa	Não executa	Não executa		Não executa	Não executa	Não executa				Não executa			
291860	Jussiape/BA	Não executa	Não executa	Não executa		Não executa	Não executa		Não executa			Não executa			
291870	Lafaiete Coutinho/BA	Não executa	Não executa	Não executa		Não executa	Não executa	Não executa				Não executa			
280350	Lagarto/SE	Não executa	Não executa	Não executa											
240620	Lagoa d'Anta/RN	Não executa	Não executa	Não executa	Não executa										
210592	Lagoa do Mato/MA														
260860	Lagoa do Ouro/PE			Não executa		Não executa	Não executa								
260875	Lagoa Grande/PE	Não executa	Não executa	Não executa	Não executa	Não executa	Não executa	Não executa	Não executa	Não executa	Não executa	Não executa	Não executa	Não executa	
250830	Lagoa Seca/PB	Não executa	Executa	Executa		Não executa	Executa	Executa	Não executa	Não executa		Executa			
291880	Laje/BA		Não executa	Não executa											
291900	Lajedinho/BA		Não executa				Não executa								

TABELA Os01c - INFORMAÇÕES SOBRE OUTROS SERVIÇOS, EXECUTADOS POR OUTROS AGENTES

ANO DE
REFERÊNCIA
2010

Município	Outros serviços executados por outros executores														
	Lavação de vias e praças	Poda de árvores	Limpeza de feiras e mercados	Limpeza de praias	Limpeza de bocas-de-lobo	Pintura de meio fio	Limpeza de lotes vagos	Remoção de animais mortos	Coleta de pneus velhos	Coleta de pilhas e baterias	Coleta de resíduos volumosos	Coleta de lâmpadas fluorescentes	Coleta de resíduos eletrônicos	Outros serviços	
Código Nome/UF															
Região Nordeste	Os023	Os042	Os025	Os026	Os027	Os028	Os029	Os030	Os031	Os032	Os033	Os049	Os052	Os045	
291905 Lajedo do Tabocal/BA		Não executa	Não executa		Não executa	Não executa		Não executa			Não executa				
260880 Lajedo/PE	Não executa	Não executa	Não executa		Não executa	Não executa	Não executa	Não executa	Não executa	Não executa	Não executa	Não executa	Não executa		
250840 Lastro/PB		Não executa				Não executa	Não executa								
291920 Lauro de Freitas/BA	Não executa	Não executa	Não executa	Não executa	Não executa	Não executa	Não executa	Não executa	Não executa	Não executa	Não executa	Não executa	Não executa	Não executa	
291930 Lençóis/BA		Não executa	Não executa			Não executa		Não executa							
230760 Limoeiro do Norte/CE		Não executa	Não executa		Executa	Não executa	Não executa	Não executa	Não executa	Não executa	Não executa	Não executa	Não executa	Não executa	
291950 Livramento de Nossa Senhora/BA															
250850 Livramento/PB	Não executa	Não executa	Não executa	Não executa											
291955 Luis Eduardo Magalhães/BA		Não executa						Não executa	Não executa						
280370 Macambira/SE	Não executa	Não executa	Não executa	Não executa	Não executa	Não executa	Não executa	Não executa	Não executa	Não executa	Não executa	Não executa	Não executa		
270430 Maceió/AL	Não executa	Não executa	Não executa	Não executa	Não executa	Não executa	Não executa	Não executa	Não executa						
291992 Madre de Deus/BA	Não executa	Não executa	Não executa	Não executa	Não executa	Não executa	Não executa	Não executa			Não executa				
250870 Mãe d'Água/PB		Não executa	Não executa			Não executa	Não executa	Não executa	Não executa		Não executa				
291995 Maetinga/BA															
292000 Maiquinique/BA															
292010 Mairi/BA	Não executa	Não executa	Não executa			Não executa	Não executa	Não executa	Não executa	Não executa	Não executa	Não executa	Não executa		
292030 Malhada de Pedras/BA															
280390 Malhador/SE		Não executa	Não executa												
220590 Manoel Emídio/PI															
292040 Manoel Vitorino/BA		Não executa	Não executa												
230765 Maracanaú/CE	Não executa	Não executa	Não executa	Não executa	Não executa	Não executa	Não executa	Não executa	Não executa	Não executa	Não executa	Não executa	Não executa	Executa	
292060 Maragogipe/BA	Não executa	Não executa	Não executa	Não executa	Não executa	Não executa	Não executa	Não executa	Não executa	Não executa	Não executa	Não executa	Não executa		
230770 Maranguape/CE	Não executa	Não executa	Não executa	Não executa	Não executa	Não executa	Não executa	Não executa	Não executa	Não executa	Não executa	Não executa	Não executa		
270460 Maravilha/AL	Não executa	Não executa	Não executa		Não executa	Não executa	Não executa	Não executa	Executa	Executa	Não executa	Não executa	Não executa		
292080 Marcionílio Souza/BA	Não executa	Não executa	Não executa			Não executa	Não executa	Não executa							
240740 Martins/RN															
292090 Mascote/BA															
250920 Massaranduba/PB	Não executa	Não executa	Não executa		Não executa	Não executa		Não executa							
292100 Mata de São João/BA	Não executa	Não executa	Não executa	Não executa	Não executa	Não executa	Executa	Não executa	Não executa	Não executa	Não executa	Não executa	Não executa		
210663 Matões do Norte/MA															
230820 Meruoca/CE		Não executa	Não executa												
260930 Mirandiba/PE	Não executa	Não executa	Não executa			Não executa		Não executa							
292145 Mirante/BA		Não executa	Não executa			Não executa	Não executa								
250960 Monte Horebe/PB															
250970 Monteiro/PB		Não executa	Não executa		Não executa			Não executa							
230870 Morada Nova/CE		Não executa	Não executa		Não executa	Não executa	Não executa	Não executa							
260940 Moreno/PE														Não executa	
220667 Morro do Chapéu do Piauí/PI		Não executa				Não executa	Não executa				Não executa				
240800 Mossoró/RN															

TABELA Os01c - INFORMAÇÕES SOBRE OUTROS SERVIÇOS, EXECUTADOS POR OUTROS AGENTES

ANO DE REFERÊNCIA
2010

Município	Outros serviços executados por outros executores														
	Lavação de vias e praças	Poda de árvores	Limpeza de feiras e mercados	Limpeza de praias	Limpeza de bocas-de-lobo	Pintura de meio fio	Limpeza de lotes vagos	Remoção de animais mortos	Coleta de pneus velhos	Coleta de pilhas e baterias	Coleta de resíduos volumosos	Coleta de lâmpadas fluorescentes	Coleta de resíduos eletrônicos	Outros serviços	
Código	Nome/UF														
Região Nordeste		Os023	Os042	Os025	Os026	Os027	Os028	Os029	Os030	Os031	Os032	Os033	Os049	Os052	Os045
292190	Mucugê/BA														
292210	Mundo Novo/BA		Não executa	Não executa		Não executa	Não executa		Não executa						Não executa
292220	Muniz Ferreira/BA		Não executa												
240810	Natal/RN	Não executa	Não executa	Não executa	Não executa	Não executa	Não executa	Não executa	Não executa	Não executa	Não executa	Não executa	Não executa	Não executa	
260950	Nazaré da Mata/PE	Não executa	Não executa	Não executa	Não executa	Não executa	Não executa	Não executa	Não executa	Não executa	Não executa	Não executa	Não executa	Não executa	
251000	Nazarezinho/PB	Não executa	Não executa	Não executa		Não executa	Não executa	Não executa	Não executa						
240820	Nisia Floresta/RN	Não executa	Não executa	Não executa	Não executa	Não executa	Não executa		Não executa			Não executa	Não executa	Não executa	Não executa
292265	Nordestina/BA		Não executa	Não executa			Não executa		Não executa			Não executa			
280480	Nossa Senhora do Socorro/SE		Não executa			Não executa			Não executa						
210725	Nova Colinas/MA														
240830	Nova Cruz/RN														
230920	Nova Olinda/CE			Não executa											
251030	Nova Palmeira/PB														
292285	Nova Redenção/BA														
230945	Ocara/CE		Não executa	Não executa		Não executa	Não executa		Não executa			Não executa			
260960	Olinda/PE	Não executa	Não executa	Não executa	Não executa	Não executa	Não executa	Não executa	Executa	Não executa	Não executa	Não executa	Não executa	Não executa	
292320	Oliveira dos Brejinhos/BA	Não executa	Não executa	Não executa											
270610	Ouro Branco/AL	Não executa	Não executa	Não executa		Não executa	Não executa	Não executa	Não executa	Não executa	Não executa	Não executa	Não executa	Não executa	
240850	Ouro Branco/RN	Não executa	Não executa	Não executa			Não executa	Não executa	Não executa						Não executa
230970	Pacatuba/CE		Não executa	Não executa		Não executa	Não executa		Não executa			Não executa			
280490	Pacatuba/SE	Não executa	Não executa	Não executa	Não executa	Não executa	Não executa	Não executa	Não executa	Não executa	Não executa	Não executa	Não executa	Não executa	
231000	Palhano/CE		Não executa	Não executa			Não executa	Não executa	Não executa	Não executa					
231030	Parambu/CE														
220770	Parnaíba/PI	Não executa	Executa	Não executa	Não executa	Não executa	Não executa	Não executa	Não executa	Não executa	Não executa	Não executa	Não executa	Não executa	
240325	Parnamirim/RN	Não executa	Não executa	Não executa	Não executa	Não executa	Não executa	Não executa	Não executa	Não executa	Não executa	Não executa	Não executa		
251080	Patos/PB		Não executa	Não executa		Não executa	Não executa	Não executa	Não executa	Não executa		Não executa			
261060	Paudalho/PE		Não executa	Não executa			Não executa		Não executa						
292400	Paulo Afonso/BA	Não executa	Não executa				Não executa		Não executa	Não executa					
210810	Paulo Ramos/MA														
292405	Pé de Serra/BA	Não executa	Não executa	Não executa	Não executa	Não executa	Não executa	Não executa	Não executa	Não executa	Não executa	Não executa	Não executa	Não executa	Não executa
251110	Pedra Lavrada/PB		Não executa	Não executa											
280500	Pedra Mole/SE		Não executa	Não executa											
251120	Pedras de Fogo/PB	Não executa	Não executa	Não executa		Não executa	Não executa	Executa	Não executa	Não executa	Não executa	Não executa			
270670	Penedo/AL		Não executa	Não executa		Não executa	Não executa		Não executa						
261090	Pesqueira/PE	Não executa	Não executa	Não executa			Não executa	Não executa				Não executa			
220800	Picos/PI		Não executa	Não executa		Não executa	Não executa		Não executa	Não executa			Não executa		
251140	Picuí/PB	Não executa	Executa	Não executa		Não executa	Não executa	Executa	Não executa	Não executa		Não executa			
251160	Pilões/PB	Não executa	Não executa	Não executa											Não executa
292450	Pindai/BA	Não executa	Não executa	Não executa			Não executa		Não executa						

TABELA Os01c - INFORMAÇÕES SOBRE OUTROS SERVIÇOS, EXECUTADOS POR OUTROS AGENTES

ANO DE
REFERÊNCIA
2010

Município	Outros serviços executados por outros executores														
	Lavação de vias e praças	Poda de árvores	Limpeza de feiras e mercados	Limpeza de praias	Limpeza de bocas-de-lobo	Pintura de meio fio	Limpeza de lotes vagos	Remoção de animais mortos	Coleta de pneus velhos	Coleta de pilhas e baterias	Coleta de resíduos volumosos	Coleta de lâmpadas fluorescentes	Coleta de resíduos eletrônicos	Outros serviços	
Código	Nome/UF														
Região Nordeste		Os023	Os042	Os025	Os026	Os027	Os028	Os029	Os030	Os031	Os032	Os033	Os049	Os052	Os045
270700	Pindoba/AL	Não executa	Não executa			Não executa	Não executa								
231085	Pindoretama/CE														
210860	Pinheiro/MA	Não executa	Não executa	Não executa	Não executa	Não executa	Não executa	Não executa	Não executa	Não executa	Não executa	Não executa	Não executa	Não executa	
210870	Pio XII/MA		Não executa												
231090	Piquet Carneiro/CE		Não executa	Não executa			Não executa	Não executa	Não executa	Executa	Não executa	Não executa	Não executa	Não executa	
280530	Pirambu/SE		Não executa	Não executa	Não executa										
251200	Pocinhos/PB	Não executa	Executa	Não executa	Não executa	Não executa	Não executa	Executa	Não executa	Não executa	Executa	Não executa	Não executa	Executa	
251203	Poço Dantas/PB														
251207	Poço de José de Moura/PB		Não executa			Não executa	Não executa		Não executa			Não executa			
280540	Poço Redondo/SE		Não executa	Não executa			Não executa		Não executa						
280550	Poço Verde/SE														
292520	Pojuca/BA	Não executa	Não executa	Não executa		Não executa	Não executa		Não executa			Não executa			
251210	Pombal/PB		Não executa	Não executa		Não executa	Não executa	Executa	Não executa	Não executa					
241020	Portalegre/RN		Não executa	Não executa			Não executa	Não executa	Não executa			Não executa			
280560	Porto da Folha/SE	Não executa	Não executa	Não executa		Não executa	Não executa		Não executa			Não executa			
241025	Porto do Mangue/RN	Não executa	Não executa	Não executa	Não executa	Não executa	Não executa	Não executa	Não executa	Não executa	Não executa	Não executa	Não executa	Não executa	
292560	Presidente Dutra/BA		Não executa	Não executa			Não executa		Não executa						
292570	Presidente Jânio Quadros/BA														
241030	Presidente Juscelino/RN		Não executa	Não executa		Não executa	Não executa		Não executa						
261140	Primavera/PE	Não executa	Não executa	Não executa		Não executa	Não executa		Não executa			Não executa			
280570	Propriá/SE		Não executa	Não executa	Não executa	Não executa	Não executa		Não executa			Não executa		Não executa	
292590	Quijingue/BA	Não executa	Não executa	Não executa			Não executa	Não executa	Não executa			Não executa		Não executa	
251260	Quixabá/PB														
261153	Quixaba/PE		Não executa												
292593	Quixabeira/BA	Não executa	Não executa		Não executa	Não executa									
231135	Quixelô/CE														
292595	Rafael Jambeiro/BA	Não executa	Não executa	Não executa		Não executa	Não executa	Não executa							
261160	Recife/PE	Não executa	Não executa	Não executa	Não executa	Não executa	Não executa	Não executa	Não executa	Não executa	Executa	Não executa	Não executa	Não executa	
261170	Riacho das Almas/PE														
292690	Rio do Pires/BA	Não executa	Não executa	Não executa		Não executa	Não executa		Não executa	Não executa		Não executa			
261190	Rio Formoso/PE	Não executa	Não executa	Não executa	Não executa	Não executa	Não executa		Não executa						
270770	Rio Largo/AL	Não executa	Não executa	Não executa	Não executa	Não executa	Não executa	Não executa	Não executa	Não executa	Não executa	Não executa	Não executa	Não executa	
292700	Rio Real/BA	Executa	Não executa	Não executa		Não executa	Não executa		Não executa						
241100	Rodolfo Fernandes/RN		Não executa	Não executa		Executa	Executa		Executa						
231180	Russas/CE	Não executa	Executa	Não executa											
251300	Salgadinho/PB	Não executa	Não executa	Não executa		Não executa	Não executa	Não executa				Não executa			
292740	Salvador/BA	Não executa	Executa	Não executa	Não executa	Não executa	Não executa	Executa		Executa	Não executa	Executa	Executa	Executa	
292750	Santa Bárbara/BA														
292760	Santa Brigida/BA														

TABELA Os01c - INFORMAÇÕES SOBRE OUTROS SERVIÇOS, EXECUTADOS POR OUTROS AGENTES

ANO DE
REFERÊNCIA
2010

Município	Outros serviços executados por outros executores														
	Lavação de vias e praças	Poda de árvores	Limpeza de feiras e mercados	Limpeza de praias	Limpeza de bocas-de-lobo	Pintura de meio fio	Limpeza de lotes vagos	Remoção de animais mortos	Coleta de pneus velhos	Coleta de pilhas e baterias	Coleta de resíduos volumosos	Coleta de lâmpadas fluorescentes	Coleta de resíduos eletrônicos	Outros serviços	
Código	Nome/UF														
Região Nordeste		Os023	Os042	Os025	Os026	Os027	Os028	Os029	Os030	Os031	Os032	Os033	Os049	Os052	Os045
292780	Santa Cruz da Vitória/BA		Não executa	Não executa		Não executa	Não executa	Não executa	Não executa			Não executa			
292790	Santa Inês/BA		Não executa	Não executa		Não executa	Não executa								
251340	Santa Luzia/PB	Não executa	Não executa	Não executa		Não executa	Não executa		Não executa	Não executa	Não executa		Não executa	Não executa	
292810	Santa Maria da Vitória/BA	Não executa	Executa	Não executa	Não executa	Não executa	Não executa	Executa	Executa	Executa	Não executa	Executa		Executa	
261270	Santa Maria do Cambucá/PE	Não executa	Não executa	Não executa		Não executa	Não executa	Não executa	Não executa	Não executa	Não executa	Não executa	Não executa	Não executa	Não executa
292840	Santa Rita de Cássia/BA		Não executa	Não executa			Não executa		Não executa			Não executa			
231210	Santana do Cariri/CE	Não executa	Não executa	Não executa	Não executa										
270800	Santana do Ipanema/AL		Não executa	Não executa		Não executa		Não executa	Não executa			Não executa			
241142	Santana do Seridó/RN		Não executa												
251360	Santana dos Garrotes/PB	Não executa	Não executa	Não executa		Não executa	Não executa		Não executa			Não executa			
251365	Santarém/PB	Não executa	Não executa			Não executa	Não executa	Não executa							
292870	Santo Antônio de Jesus/BA		Não executa	Não executa		Não executa			Não executa	Não executa		Não executa			
292880	Santo Estêvão/BA		Não executa			Não executa									
292890	São Desidério/BA	Não executa	Não executa	Não executa		Não executa	Não executa								
220960	São Felix do Piauí/PI	Não executa	Não executa	Não executa		Não executa	Não executa	Não executa				Não executa			
220965	São Francisco de Assis do Piauí/PI														
251398	São Francisco/PB	Não executa	Não executa	Não executa	Não executa	Não executa	Não executa	Não executa	Não executa	Não executa	Não executa	Não executa	Não executa	Não executa	
241200	São Gonçalo do Amarante/RN		Não executa	Não executa		Não executa	Não executa		Não executa	Não executa		Não executa			
292930	São Gonçalo dos Campos/BA	Não executa	Não executa	Não executa		Não executa	Não executa		Não executa			Não executa			
220985	São João da Canabrava/PI														
211107	São João do Soter/MA		Não executa	Executa			Não executa		Não executa			Não executa			
241220	São José de Mipibu/RN														
221005	São José do Divino/PI	Não executa	Executa	Não executa	Não executa	Não executa	Não executa	Não executa	Não executa	Não executa	Não executa	Não executa	Não executa	Não executa	Não executa
221020	São José do Piauí/PI		Não executa	Não executa			Não executa								
251445	São José dos Ramos/PB		Não executa	Não executa		Não executa	Não executa	Não executa							
261370	São Lourenço da Mata/PE		Executa				Não executa		Não executa			Não executa			Não executa
211130	São Luis/MA														
251490	São Mamede/PB		Não executa	Não executa		Não executa	Não executa		Não executa			Não executa			
292940	São Miguel das Matas/BA		Não executa	Não executa		Não executa	Não executa		Não executa			Não executa			
251500	São Miguel de Taipu/PB	Não executa	Não executa	Não executa	Não executa	Não executa	Não executa	Não executa	Não executa	Não executa	Não executa	Não executa	Não executa	Não executa	
280700	São Miguel do Aleixo/SE		Não executa	Não executa		Não executa	Não executa		Não executa			Não executa			
270860	São Miguel dos Campos/AL		Não executa	Não executa		Não executa	Não executa		Não executa			Não executa			
241270	São Pedro/RN		Não executa	Não executa					Não executa						
211160	São Raimundo das Mangabeiras/MA		Não executa	Não executa		Não executa	Não executa	Não executa				Não executa			
251510	São Sebastião de Lagoa de Roça/PB		Não executa	Não executa			Não executa	Não executa	Não executa	Não executa	Não executa	Não executa	Não executa	Não executa	
270890	Satuba/AL		Não executa	Não executa		Não executa	Não executa		Não executa			Não executa			
211172	Satubinha/MA														
241340	Serra Negra do Norte/RN	Não executa	Não executa	Não executa		Não executa	Não executa	Não executa				Não executa			
293040	Serra Preta/BA		Não executa												

TABELA Os01c - INFORMAÇÕES SOBRE OUTROS SERVIÇOS, EXECUTADOS POR OUTROS AGENTES

ANO DE
REFERÊNCIA
2010

Município	Outros serviços executados por outros executores													Outros serviços
	Lavação de vias e praças	Poda de árvores	Limpeza de feiras e mercados	Limpeza de praias	Limpeza de bocas-de-lobo	Pintura de meio fio	Limpeza de lotes vagos	Remoção de animais mortos	Coleta de pneus velhos	Coleta de pilhas e baterias	Coleta de resíduos volumosos	Coleta de lâmpadas fluorescentes	Coleta de resíduos eletrônicos	
Código Nome/UF														
Região Nordeste	Os023	Os042	Os025	Os026	Os027	Os028	Os029	Os030	Os031	Os032	Os033	Os049	Os052	Os045
261390 Serra Talhada/PE		Não executa	Não executa			Não executa		Não executa						
241350 Serrinha/RN	Não executa	Não executa			Não executa	Não executa		Não executa			Não executa			
293060 Serrolândia/BA		Não executa	Não executa			Não executa								
280710 Simão Dias/SE	Não executa	Não executa	Não executa		Não executa	Não executa	Não executa	Não executa			Não executa			
261420 Sirinhaém/PE														
293076 Sítio do Quinto/BA														
231290 Sobral/CE	Não executa	Não executa	Não executa	Não executa	Não executa	Não executa	Não executa	Não executa	Não executa	Não executa	Não executa	Não executa	Não executa	
251620 Sousa/PB		Executa	Não executa			Não executa	Executa	Não executa						
293080 Souto Soares/BA		Não executa	Não executa		Não executa	Não executa	Executa	Não executa	Não executa		Não executa	Não executa	Não executa	
261460 Tabira/PE	Não executa	Não executa	Não executa		Não executa	Não executa	Não executa	Não executa			Não executa			
261470 Tacaimbó/PE														
293130 Tapiramutá/BA		Não executa	Não executa	Não executa	Não executa	Não executa	Não executa	Não executa	Não executa	Não executa	Executa	Não executa	Não executa	
270910 Taquarana/AL		Não executa	Não executa											
261500 Taquaritinga do Norte/PE	Não executa	Não executa	Não executa		Não executa	Não executa		Não executa			Não executa			
251660 Tavares/PB														
241415 Tenente Laurentino Cruz/RN														
293150 Teofilândia/BA		Não executa	Não executa		Não executa	Não executa								
221100 Teresina/PI		Não executa	Não executa		Não executa	Não executa								
261530 Timbaúba/PE														
211220 Timon/MA														
261550 Tracunhaém/PE														
231350 Trairi/CE														
293240 Uibaí/BA														
251690 Uiraúna/PB		Não executa	Não executa		Não executa	Não executa	Não executa	Não executa						
231375 Umirim/CE		Não executa	Não executa											
293250 Una/BA														
241460 Upanema/RN	Não executa	Executa	Não executa		Não executa	Não executa		Não executa			Não executa			
293270 Uruçuca/BA														
293280 Utinga/BA		Não executa	Não executa		Não executa	Não executa	Não executa	Não executa	Não executa		Não executa			
231395 Varjota/CE		Executa	Não executa		Não executa	Não executa	Executa	Não executa			Não executa			
251710 Várzea/PB	Não executa	Não executa	Não executa		Não executa	Não executa	Não executa	Não executa						
241470 Várzea/RN		Não executa	Não executa			Não executa		Não executa						Não executa
293317 Varzedo/BA	Não executa	Não executa	Não executa	Não executa										
241480 Vera Cruz/RN	Não executa	Não executa	Não executa			Não executa	Não executa	Não executa			Não executa			
261620 Vertentes/PE		Não executa	Não executa			Não executa		Não executa			Não executa			
231410 Viçosa do Ceará/CE														
270940 Viçosa/AL	Não executa	Executa	Não executa		Não executa	Não executa		Não executa	Não executa		Não executa			
251720 Vieirópolis/PB	Não executa	Não executa	Não executa		Não executa	Não executa	Não executa	Não executa			Não executa			
293330 Vitória da Conquista/BA			Não executa		Não executa	Não executa	Não executa	Não executa	Não executa					

TABELA Os01c - INFORMAÇÕES SOBRE OUTROS SERVIÇOS, EXECUTADOS POR OUTROS AGENTES

ANO DE REFERÊNCIA
2010

Município	Outros serviços executados por outros executores														
	Lavação de vias e praças	Poda de árvores	Limpeza de feiras e mercados	Limpeza de praias	Limpeza de bocas-de-lobo	Pintura de meio fio	Limpeza de lotes vagos	Remoção de animais mortos	Coleta de pneus velhos	Coleta de pilhas e baterias	Coleta de resíduos volumosos	Coleta de lâmpadas fluorescentes	Coleta de resíduos eletrônicos	Outros serviços	
Código Nome/UF															
Região Nordeste	Os023	Os042	Os025	Os026	Os027	Os028	Os029	Os030	Os031	Os032	Os033	Os049	Os052	Os045	
261640 Vitória de Santo Antão/PE															
211300 Vitorino Freire/MA															
221170 Wall Ferraz/PI		Não executa					Não executa								
293345 Wanderley/BA	Não executa	Não executa	Não executa		Não executa	Não executa	Não executa	Não executa			Não executa				
293350 Wenceslau Guimarães/BA	Não executa	Não executa	Não executa		Não executa	Não executa		Não executa							

TABELA Ca01
INFORMAÇÕES SOBRE CATADORES

TABELA Ca01 - INFORMAÇÕES SOBRE CATADORES

ANO DE
REFERÊNCIA
2010

Município	Existência de catadores dispersos	Organização			Existência de trabalho social executado pela Prefeitura
		Existência de organização formal	Quantidade de entidades associativas	Quantidade de associados	
Código Nome/UF			entidades	pessoas	
Região Nordeste	Ca004	Ca005	Ca006	Ca007	Ca008
220005 Acauã/PI	Não		0	0	Não
290035 Adustina/BA	Não	Não	0	0	Não
260030 Agrestina/PE	Sim	Não	0	0	Não
250010 Água Branca/PB	Não	Não	0	0	Não
220020 Água Branca/PI	Não	Não	0	0	Não
290070 Alagoinhas/BA	Sim	Sim	1	0	Não
210020 Alcântara/MA	Sim	Não	0	0	Não
230060 Altaneira/CE	Sim	Não	0	0	Não
260080 Altinho/PE			0	0	
210043 Alto Alegre do Maranhão/MA	Não	Não	0	0	Não
220045 Alvorada do Gurguéia/PI	Não		0	0	
290100 Amargosa/BA	Sim	Não	0	0	Não
290110 Amélia Rodrigues/BA	Sim	Não	0	0	Não
290135 Andorinha/BA	Sim	Não	0	0	Sim
290170 Antônio Cardoso/BA	Sim	Não	0	0	Sim
240090 Antônio Martins/RN	Não	Não	0	0	Não
250077 Aparecida/PB	Não	Não	0	0	Não
290190 Aporá/BA	Sim	Não	0	0	Não
290195 Apuarema/BA	Sim	Não	0	0	Não
280030 Aracaju/SE	Sim	Sim	1	71	Não
290205 Araças/BA	Sim	Não	0	0	Não
290210 Araci/BA	Sim	Não	0	0	Sim
260105 Araçoiaba/PE	Sim	Não	0	0	Não
290220 Aramari/BA	Não	Não	0	0	Não
270030 Arapiraca/AL	Sim	Não	0	0	Sim
230140 Aratuba/CE	Não	Não	0	0	Não
290230 Aratuípe/BA	Sim	Não	0	0	
250110 Areia/PB	Sim	Não	0	0	Sim
250120 Areial/PB	Sim	Não	0	0	
220105 Assunção do Piauí/PI	Não	Não	0	0	Não
230170 Aurora/CE	Não	Não	0	0	
210120 Bacabal/MA	Sim	Não	0	0	Não
210125 Bacabeira/MA	Sim	Não	0	0	Não
290265 Banzaê/BA	Sim	Não	0	0	Não
230190 Barbalha/CE	Sim	Não	0	0	Não
250170 Barra de São Miguel/PB	Sim	Não	0	0	Não
290290 Barra do Choça/BA	Sim	Sim	1	6	Sim
290270 Barra/BA	Sim	Não	0	0	Não
290323 Barro Alto/BA	Não	Não	0	0	Não

TABELA Ca01 - INFORMAÇÕES SOBRE CATADORES

ANO DE
REFERÊNCIA
2010

Município	Existência de catadores dispersos	Organização			Existência de trabalho social executado pela Prefeitura
		Existência de organização formal	Quantidade de entidades associativas	Quantidade de associados	
Código Nome/UF			entidades	pessoas	
Região Nordeste	Ca004	Ca005	Ca006	Ca007	Ca008
290327 Barrocas/BA	Sim	Não	0	0	Sim
230205 Barroquinha/CE	Não	Não	0	0	Sim
230220 Beberibe/CE	Não	Não	0	0	Não
220155 Bela Vista do Piauí/PI	Não	Não	0	0	Não
260170 Belo Jardim/PE	Sim	Sim	0	0	Não
250205 Bernardino Batista/PB	Não	Não	0	0	
260180 Betânia/PE	Não	Não	0	0	Não
220177 Boa Hora/PI	Não	Não	0	0	Não
230240 Boa Viagem/CE	Sim	Não	0	0	Não
290395 Bom Jesus da Serra/BA	Não	Não	0	0	Não
240170 Bom Jesus/RN	Não	Não	0	0	Não
250230 Bom Sucesso/PB	Não	Não	0	0	Não
290400 Boninal/BA	Sim	Não	0	0	Não
250240 Bonito de Santa Fé/PB	Não	Não	0	0	Não
230250 Brejo Santo/CE	Sim	Sim	1	42	Sim
290450 Brotas de Macaúbas/BA	Não	Não	0	0	Não
290460 Brumado/BA	Sim	Não	0	0	Não
210230 Buriti Bravo/MA	Não	Não	0	0	Não
250310 Cabaceiras/PB	Não	Não	0	0	Não
220205 Cabeceiras do Piauí/PI	Não	Não	0	0	
250320 Cabedelo/PB	Sim	Não	0	0	Não
260290 Cabo de Santo Agostinho/PE	Sim	Sim	1	16	Não
260300 Cabrobó/PE	Sim	Não	0	0	Não
290515 Caetanos/BA	Sim	Não	0	0	Não
240200 Caicó/RN	Sim	Não	0	0	Sim
290540 Cairu/BA	Sim	Não	0	0	Não
220207 Cajazeiras do Piauí/PI	Não	Não	0	0	Não
290570 Camaçari/BA	Sim	Sim	1	17	Não
260350 Camocim de São Félix/PE	Sim	Não	0	0	Sim
230260 Camocim/CE	Sim	Não	0	0	Não
250400 Campina Grande/PB	Sim	Sim	1	0	Não
220210 Campinas do Piauí/PI	Não		0	0	
270140 Campo Alegre/AL	Sim	Não	0	0	Não
290600 Campo Formoso/BA	Sim	Não	0	0	Sim
220220 Campo Maior/PI	Sim	Sim	0	0	Sim
230270 Campos Sales/CE	Sim	Sim	1	40	Sim
260360 Camutanga/PE			0	0	
290660 Candiba/BA	Sim	Não	0	0	Não
240220 Canguaretama/RN	Sim	Não	0	0	Não

TABELA Ca01 - INFORMAÇÕES SOBRE CATADORES

ANO DE
REFERÊNCIA
2010

Município	Existência de catadores dispersos	Organização			Existência de trabalho social executado pela Prefeitura
		Existência de organização formal	Quantidade de entidades associativas	Quantidade de associados	
Código Nome/UF			entidades	pessoas	
Região Nordeste	Ca004	Ca005	Ca006	Ca007	Ca008
280120 Canindé de São Francisco/SE	Não	Não	0	0	Não
220230 Canto do Buriti/PI	Sim	Não	0	0	Não
290685 Capela do Alto Alegre/BA	Sim	Não	0	0	
270170 Capela/AL	Sim	Não	0	0	Não
290690 Caravelas/BA	Sim	Não	0	0	Não
290700 Cardeal da Silva/BA	Não	Não	0	0	Não
290710 Carinhanha/BA	Não	Não	0	0	Não
230320 Caririaçu/CE	Sim	Não	0	0	Não
230330 Cariús/CE			0	0	
260390 Carnaíba/PE	Não	Não	0	0	Não
240240 Carnaúba dos Dantas/RN	Não	Não	0	0	
250410 Carrapateira/PB	Não		0	0	
290730 Castro Alves/BA	Sim	Não	0	0	Não
290750 Catu/BA	Sim	Não	0	0	Não
230370 Caucaia/CE	Sim	Sim	0	0	Não
210300 Caxias/MA	Sim	Não	0	0	Não
220265 Caxingó/PI	Não	Não	0	0	
240270 Cerro Corá/RN	Sim	Não	0	0	Não
230395 Chorozinho/CE	Sim	Não	0	0	Não
290770 Chorrochó/BA	Não	Não	0	0	Não
290790 Cipó/BA	Não	Não	0	0	Não
210330 Codó/MA	Sim	Sim	1	30	Sim
210350 Colinas/MA	Não	Não	0	0	Não
290820 Conceição da Feira/BA	Sim	Sim	0	0	Não
250460 Conde/PB	Sim	Não	0	0	Não
250470 Congo/PB	Sim	Não	0	0	Não
290910 Coribe/BA	Sim	Não	0	0	Não
290920 Coronel João Sá/BA	Não	Não	0	0	Não
220290 Corrente/PI	Sim	Não	0	0	Não
290930 Correntina/BA	Sim	Não	0	0	Não
270230 Coruripe/AL	Sim	Não	0	0	Não
290940 Cotegipe/BA	Sim	Não	0	0	Não
290950 Cravolândia/BA	Não	Não	0	0	Não
230423 Croatá/CE	Não	Não	0	0	Não
230425 Cruz/CE	Não	Não	0	0	Não
240300 Cruzeta/RN	Sim	Não	0	0	Não
290990 Curaçá/BA	Sim	Sim	1	24	Sim
240310 Currais Novos/RN	Sim	Não	0	0	Não
291005 Dias d'Ávila/BA	Sim	Não	0	0	Não

TABELA Ca01 - INFORMAÇÕES SOBRE CATADORES

ANO DE
REFERÊNCIA
2010

Município	Existência de catadores dispersos	Organização			Existência de trabalho social executado pela Prefeitura
		Existência de organização formal	Quantidade de entidades associativas	Quantidade de associados	
Código Nome/UF			entidades	pessoas	
Região Nordeste	Ca004	Ca005	Ca006	Ca007	Ca008
260515 Dormentes/PE	Sim	Não	0	0	Não
210390 Duque Bacelar/MA	Não	Não	0	0	Não
291050 Entre Rios/BA	Sim	Não	0	0	Não
280210 Estância/SE	Sim	Sim	0	0	Sim
291072 Eunápolis/BA	Sim	Não	0	0	Não
230430 Farias Brito/CE	Sim	Não	0	0	Não
291077 Feira da Mata/BA	Não	Não	0	0	Não
291080 Feira de Santana/BA	Sim	Sim	2	65	Sim
260550 Ferreiros/PE	Sim	Não	0	0	Sim
220380 Flores do Piauí/PI	Sim	Não	0	0	Não
291100 Floresta Azul/BA	Sim	Não	0	0	Não
260570 Floresta/PE	Sim	Não	0	0	Sim
220390 Floriano/PI	Sim	Sim	1	400	Sim
230435 Forquilha/CE	Sim	Não	0	0	Não
230440 Fortaleza/CE	Sim	Sim	14	311	Sim
220415 Francisco Macedo/PI	Não	Não	0	0	Não
240400 Frutuoso Gomes/RN	Não	Não	0	0	Não
230460 General Sampaio/CE	Sim	Não	0	0	Não
291130 Gentio do Ouro/BA	Não	Não	0	0	Não
291150 Gongogi/BA	Não	Não	0	0	Não
230490 Groaíras/CE	Sim	Não	0	0	Não
291165 Guajeru/BA	Sim	Não	0	0	Não
291170 Guanambi/BA	Sim		0	0	Não
210500 Humberto de Campos/MA	Não	Não	0	0	Não
291240 Ibipêba/BA	Sim	Não	0	0	Não
291330 Ichu/BA	Não	Não	0	0	Não
230540 Icó/CE	Sim	Não	0	0	Não
270310 Igaci/AL	Não	Não	0	0	Não
291350 Iguaí/BA	Sim	Não	0	0	Não
291360 Ilhéus/BA	Sim	Sim	1	121	Sim
210530 Imperatriz/MA	Sim		0	0	Sim
230560 Independência/CE	Não	Sim	1	12	Sim
260710 Ingazeira/PE	Não		0	0	
291370 Inhambupe/BA	Sim	Sim	0	0	Sim
230570 Ipaumirim/CE	Sim	Não	0	0	Não
291400 Ipirá/BA	Não	Não	0	0	
240480 Ipueira/RN	Sim	Não	0	0	Não
291440 Iraquara/BA	Sim	Não	0	0	Não
291450 Irará/BA	Sim	Não	0	0	Sim

TABELA Ca01 - INFORMAÇÕES SOBRE CATADORES

ANO DE
REFERÊNCIA
2010

Município	Existência de catadores dispersos	Organização			Existência de trabalho social executado pela Prefeitura
		Existência de organização formal	Quantidade de entidades associativas	Quantidade de associados	
Código Nome/UF			entidades	pessoas	
Região Nordeste	Ca004	Ca005	Ca006	Ca007	Ca008
230610 Iraucuba/CE	Sim	Não	0	0	Não
291460 Irecê/BA	Sim	Sim	1	18	Sim
280290 Itabaiana/SE	Sim	Não	0	0	
280310 Itabi/SE	Sim	Não	0	0	Não
291480 Itabuna/BA	Não	Não	0	0	Não
291490 Itacaré/BA	Sim	Não	0	0	Sim
230620 Itaíçaba/CE	Sim	Não	0	0	Sim
240485 Itajá/RN	Sim	Não	0	0	Não
291550 Itajuípe/BA	Sim	Não	0	0	Não
291680 Itarantim/BA	Não	Não	0	0	Não
210542 Itinga do Maranhão/MA	Não	Não	0	0	Não
291690 Itirucu/BA	Sim	Não	0	0	Não
291733 Iuiú/BA	Sim	Não	0	0	Não
260790 Jaboatão dos Guararapes/PE	Sim	Sim	2	40	Sim
291750 Jacobina/BA	Sim	Não	0	0	Não
291760 Jaguaquara/BA	Sim	Sim	1	25	Não
230690 Jaguaribe/CE	Sim	Não	0	0	Não
291790 Jandaíra/BA	Não	Não	0	0	Não
230720 Jati/CE	Sim	Não	0	0	
260805 Jatobá/PE	Sim	Não	0	0	Não
291800 Jequié/BA	Sim	Sim	1	140	Não
230725 Jijoca de Jericoacoara/CE	Sim		0	0	Não
250750 João Pessoa/PB	Sim	Sim	1	200	Sim
230730 Juazeiro do Norte/CE	Sim	Sim	1	96	Sim
291840 Juazeiro/BA	Sim	Sim	1	50	Sim
291845 Jucuruçu/BA	Não	Não	0	0	Não
240610 Jucurutu/RN	Sim	Não	0	0	Não
220552 Júlio Borges/PI	Não	Não	0	0	
291855 Jussari/BA	Sim	Não	0	0	Não
291860 Jussiape/BA	Não	Não	0	0	Não
291870 Lafaiete Coutinho/BA	Não	Não	0	0	Não
280350 Lagarto/SE	Sim	Não	0	0	Não
240620 Lagoa d'Anta/RN	Não	Não	0	0	Não
210592 Lagoa do Mato/MA	Não	Não	0	0	Não
260860 Lagoa do Ouro/PE	Não	Não	0	0	
260875 Lagoa Grande/PE	Sim	Não	0	0	
250830 Lagoa Seca/PB	Sim	Não	0	0	Não
291880 Laje/BA	Sim	Não	0	0	Não
291900 Lajedinho/BA	Não	Não	0	0	Não

TABELA Ca01 - INFORMAÇÕES SOBRE CATADORES

ANO DE
REFERÊNCIA
2010

Município	Existência de catadores dispersos	Organização			Existência de trabalho social executado pela Prefeitura
		Existência de organização formal	Quantidade de entidades associativas	Quantidade de associados	
Código Nome/UF			entidades	pessoas	
Região Nordeste	Ca004	Ca005	Ca006	Ca007	Ca008
291905 Lajedo do Tabocal/BA	Sim	Não	0	0	Não
260880 Lajedo/PE	Sim	Sim	0	0	Sim
250840 Lastro/PB	Não	Não	0	0	Não
291920 Lauro de Freitas/BA	Sim	Sim	2	67	Sim
291930 Lençóis/BA	Sim	Sim	1	2	Não
230760 Limoeiro do Norte/CE	Não	Não	0	0	Não
291950 Livramento de Nossa Senhora/BA	Sim	Não	0	0	Não
250850 Livramento/PB	Sim	Não	0	0	Não
291955 Luis Eduardo Magalhães/BA	Sim	Não	0	0	Não
280370 Macambira/SE	Sim	Não	0	0	Não
270430 Maceió/AL	Sim	Sim	4	82	Sim
291992 Madre de Deus/BA	Não		0	0	
250870 Mãe d'Água/PB	Sim	Não	0	0	Não
291995 Maetinga/BA	Sim	Não	0	0	Não
292000 Maiquinique/BA	Sim	Não	0	0	Não
292010 Mairi/BA	Não	Não	0	0	Não
292030 Malhada de Pedras/BA	Sim	Não	0	0	Não
280390 Malhador/SE	Sim	Não	0	0	Não
220590 Manoel Emídio/PI	Não		0	0	Não
292040 Manoel Vitorino/BA	Não	Não	0	0	Não
230765 Maracanaú/CE	Sim	Sim	1	73	Sim
292060 Maragogipe/BA	Sim	Não	0	0	
230770 Maranguape/CE	Sim	Não	0	0	Não
270460 Maravilha/AL	Não	Não	0	0	Não
292080 Marcionílio Souza/BA	Sim	Não	0	0	Não
240740 Martins/RN	Não		0	0	Não
292090 Mascote/BA	Não	Não	0	0	Não
250920 Massaranduba/PB	Sim	Não	0	0	Não
292100 Mata de São João/BA	Sim	Não	0	0	Não
210663 Matões do Norte/MA	Não	Não	0	0	Não
230820 Meruoca/CE	Sim	Não	0	0	Não
260930 Mirandiba/PE	Sim	Não	0	0	Não
292145 Mirante/BA	Não	Não	0	0	Não
250960 Monte Horebe/PB			0	0	
250970 Monteiro/PB	Sim	Não	0	0	Sim
230870 Morada Nova/CE	Sim	Não	0	0	Não
260940 Moreno/PE	Sim	Não	0	0	Não
220667 Morro do Chapéu do Piauí/PI	Não		0	0	
240800 Mossoró/RN	Sim	Sim	2	62	Não

TABELA Ca01 - INFORMAÇÕES SOBRE CATADORES

ANO DE
REFERÊNCIA
2010

Município	Existência de catadores dispersos	Organização			Existência de trabalho social executado pela Prefeitura
		Existência de organização formal	Quantidade de entidades associativas	Quantidade de associados	
Código Nome/UF			entidades	pessoas	
Região Nordeste	Ca004	Ca005	Ca006	Ca007	Ca008
292190 Mucugê/BA	Não	Não	0	0	
292210 Mundo Novo/BA	Não	Não	0	0	
292220 Muniz Ferreira/BA	Não	Não	0	0	Não
240810 Natal/RN	Sim	Sim	2	181	Não
260950 Nazaré da Mata/PE	Sim	Não	0	0	Não
251000 Nazarezinho/PB	Não	Não	0	0	Não
240820 Nisia Floresta/RN	Sim	Não	0	0	Sim
292265 Nordestina/BA	Não	Não	0	0	Não
280480 Nossa Senhora do Socorro/SE	Sim	Sim	1	1	Sim
210725 Nova Colinas/MA	Não	Não	0	0	
240830 Nova Cruz/RN	Sim	Não	0	0	Não
230920 Nova Olinda/CE	Sim	Sim	1	35	Sim
251030 Nova Palmeira/PB	Sim	Não	0	0	Não
292285 Nova Redenção/BA	Não	Não	0	0	
230945 Ocara/CE	Sim	Não	0	0	Sim
260960 Olinda/PE	Sim	Sim	2	148	Não
292320 Oliveira dos Brejinhos/BA	Sim	Não	0	0	Não
270610 Ouro Branco/AL	Não	Não	0	0	Não
240850 Ouro Branco/RN	Sim	Não	0	0	Sim
230970 Pacatuba/CE	Sim	Sim	1	0	Não
280490 Pacatuba/SE	Não	Não	0	0	Não
231000 Palhano/CE	Sim	Não	0	0	Não
231030 Parambu/CE	Não		0	0	Não
220770 Parnaíba/PI	Não	Não	0	0	Não
240325 Pamamirim/RN	Não	Não	0	0	Não
251080 Patos/PB	Sim	Sim	1	50	Sim
261060 Paudalho/PE	Sim	Não	0	0	Não
292400 Paulo Afonso/BA	Sim	Não	0	0	Não
210810 Paulo Ramos/MA	Não	Não	0	0	Não
292405 Pé de Serra/BA	Sim	Não	0	0	Não
251110 Pedra Lavrada/PB	Sim	Não	0	0	Não
280500 Pedra Mole/SE	Não		0	0	Não
251120 Pedras de Fogo/PB	Sim	Não	0	0	Sim
270670 Penedo/AL	Sim	Não	0	0	Não
261090 Pesqueira/PE	Sim	Sim	1	13	Não
220800 Picos/PI	Não	Não	0	0	Não
251140 Picuí/PB	Sim	Sim	1	15	Sim
251160 Pilões/PB	Sim	Não	0	0	Não
292450 Pindai/BA	Não	Não	0	0	Não

TABELA Ca01 - INFORMAÇÕES SOBRE CATADORES

ANO DE
REFERÊNCIA
2010

Município	Existência de catadores dispersos	Organização			Existência de trabalho social executado pela Prefeitura
		Existência de organização formal	Quantidade de entidades associativas	Quantidade de associados	
Código Nome/UF			entidades	pessoas	
Região Nordeste	Ca004	Ca005	Ca006	Ca007	Ca008
270700 Pindoba/AL	Não	Não	0	0	Não
231085 Pindoretama/CE	Sim	Não	0	0	Não
210860 Pinheiro/MA	Sim	Não	0	0	Não
210870 Pio XII/MA			0	0	
231090 Piquet Carneiro/CE	Sim	Não	0	0	Sim
280530 Pirambu/SE	Não		0	0	
251200 Pocinhos/PB	Sim	Não	0	0	Não
251203 Poço Dantas/PB	Não	Não	0	0	Não
251207 Poço de José de Moura/PB	Não	Não	0	0	
280540 Poço Redondo/SE	Sim	Não	0	0	Não
280550 Poço Verde/SE	Sim	Não	0	0	Não
292520 Pojuca/BA	Não	Não	0	0	Não
251210 Pombal/PB	Sim	Sim	1	40	Sim
241020 Portalegre/RN	Não	Não	0	0	Não
280560 Porto da Folha/SE	Sim	Não	0	0	Não
241025 Porto do Mangue/RN	Sim	Não	0	0	Não
292560 Presidente Dutra/BA	Sim	Não	0	0	Sim
292570 Presidente Jânio Quadros/BA	Não	Não	0	0	Não
241030 Presidente Juscelino/RN	Sim	Não	0	0	Não
261140 Primavera/PE	Sim	Não	0	0	Não
280570 Propriá/SE	Sim	Não	0	0	Sim
292590 Quijingue/BA	Sim	Não	0	0	Sim
251260 Quixabá/PB	Não	Não	0	0	Não
261153 Quixaba/PE	Sim	Não	0	0	Não
292593 Quixabeira/BA	Não	Não	0	0	Não
231135 Quixelô/CE	Sim	Não	0	0	Não
292595 Rafael Jambeiro/BA	Sim	Não	0	0	Sim
261160 Recife/PE	Sim	Sim	4	70	Sim
261170 Riacho das Almas/PE	Sim	Não	0	0	Não
292690 Rio do Pires/BA	Sim	Não	0	0	Não
261190 Rio Formoso/PE	Sim	Não	0	0	Não
270770 Rio Largo/AL	Sim	Não	0	0	Não
292700 Rio Real/BA	Sim	Não	0	0	Não
241100 Rodolfo Fernandes/RN	Sim	Não	0	0	Não
231180 Russas/CE	Sim	Sim	1	25	Sim
251300 Salgadinho/PB	Sim	Não	0	0	Não
292740 Salvador/BA	Sim	Sim	22	805	Não
292750 Santa Bárbara/BA			0	0	
292760 Santa Brigida/BA			0	0	

TABELA Ca01 - INFORMAÇÕES SOBRE CATADORES

ANO DE
REFERÊNCIA
2010

Município	Existência de catadores dispersos	Organização			Existência de trabalho social executado pela Prefeitura
		Existência de organização formal	Quantidade de entidades associativas	Quantidade de associados	
Código Nome/UF			entidades	pessoas	
Região Nordeste	Ca004	Ca005	Ca006	Ca007	Ca008
292780 Santa Cruz da Vitória/BA	Não	Não	0	0	Não
292790 Santa Inês/BA	Sim	Não	0	0	Sim
251340 Santa Luzia/PB	Sim	Não	0	0	Não
292810 Santa Maria da Vitória/BA	Sim	Sim	0	0	Sim
261270 Santa Maria do Cambucá/PE	Sim	Não	0	0	Não
292840 Santa Rita de Cássia/BA	Sim	Não	0	0	Não
231210 Santana do Cariri/CE	Sim	Não	0	0	Não
270800 Santana do Ipanema/AL	Sim	Não	0	0	
241142 Santana do Seridó/RN	Sim	Não	0	0	Não
251360 Santana dos Garrotes/PB	Não	Não	0	0	Não
251365 Santarém/PB	Não	Não	0	0	Não
292870 Santo Antônio de Jesus/BA	Sim	Sim	1	45	Sim
292880 Santo Estêvão/BA	Sim	Não	0	0	Não
292890 São Desidério/BA	Sim	Não	0	0	Não
220960 São Félix do Piauí/PI	Não	Não	0	0	Não
220965 São Francisco de Assis do Piauí/PI	Não	Não	0	0	Não
251398 São Francisco/PB	Não	Não	0	0	Não
241200 São Gonçalo do Amarante/RN	Sim	Não	0	0	Não
292930 São Gonçalo dos Campos/BA	Sim	Não	0	0	Não
220985 São João da Canabrava/PI	Sim	Não	0	0	Não
211107 São João do Soter/MA	Não	Não	0	0	Não
241220 São José de Mipibu/RN	Sim	Não	0	0	Não
221005 São José do Divino/PI	Não	Não	0	0	Não
221020 São José do Piauí/PI	Não	Não	0	0	Não
251445 São José dos Ramos/PB	Sim	Não	0	0	Não
261370 São Lourenço da Mata/PE	Não	Não	0	0	Não
211130 São Luís/MA	Sim	Sim	0	0	Não
251490 São Mamede/PB	Sim	Não	0	0	Não
292940 São Miguel das Matas/BA	Sim	Não	0	0	Não
251500 São Miguel de Taipu/PB	Não	Não	0	0	Não
280700 São Miguel do Aleixo/SE	Sim	Não	0	0	Não
270860 São Miguel dos Campos/AL	Sim	Não	0	0	Não
241270 São Pedro/RN	Sim	Não	0	0	Não
211160 São Raimundo das Mangabeiras/MA	Não	Não	0	0	Não
251510 São Sebastião de Lagoa de Roça/PB	Sim	Não	0	0	Não
270890 Satuba/AL	Sim	Não	0	0	Não
211172 Satubinha/MA	Não	Não	0	0	Não
241340 Serra Negra do Norte/RN	Não	Não	0	0	Não
293040 Serra Preta/BA	Não		0	0	

TABELA Ca01 - INFORMAÇÕES SOBRE CATADORES

ANO DE
REFERÊNCIA
2010

Município	Existência de catadores dispersos	Organização			Existência de trabalho social executado pela Prefeitura
		Existência de organização formal	Quantidade de entidades associativas	Quantidade de associados	
Código Nome/UF			entidades	pessoas	
Região Nordeste	Ca004	Ca005	Ca006	Ca007	Ca008
261390 Serra Talhada/PE	Sim	Não	0	0	Não
241350 Serrinha/RN	Sim	Não	0	0	Não
293060 Serrolândia/BA	Sim	Não	0	0	Não
280710 Simão Dias/SE	Sim	Não	0	0	Não
261420 Sirinhaém/PE	Sim	Não	0	0	Sim
293076 Sítio do Quinto/BA	Não	Não	0	0	Não
231290 Sobral/CE	Sim	Não	0	0	
251620 Sousa/PB	Sim	Sim	1	70	Sim
293080 Souto Soares/BA	Sim	Não	0	0	Não
261460 Tabira/PE	Sim	Não	0	0	Sim
261470 Tacaimbó/PE	Não	Não	0	0	Não
293130 Tapiramutá/BA	Sim	Não	0	0	Não
270910 Taquarana/AL	Não	Não	0	0	Não
261500 Taquaritinga do Norte/PE	Sim	Não	0	0	Não
251660 Tavares/PB	Sim	Não	0	0	Não
241415 Tenente Laurentino Cruz/RN	Sim	Não	0	0	Não
293150 Teofilândia/BA	Sim	Não	0	0	Sim
221100 Teresina/PI	Sim	Sim	2	35	Sim
261530 Timbaúba/PE	Sim	Não	0	0	Sim
211220 Timon/MA	Não	Não	0	0	
261550 Tracunhaém/PE	Sim	Não	0	0	Não
231350 Trairi/CE	Sim	Não	0	0	Não
293240 Uibaí/BA	Sim	Não	0	0	Não
251690 Uiraúna/PB	Sim		0	0	Não
231375 Umirim/CE	Não	Não	0	0	Não
293250 Una/BA	Sim	Sim	1	1	Sim
241460 Upanema/RN	Sim	Não	0	0	Não
293270 Uruçuca/BA	Não	Não	0	0	Não
293280 Utinga/BA	Sim	Não	0	0	Não
231395 Varjota/CE	Sim	Não	0	0	
251710 Várzea/PB	Não	Não	0	0	Não
241470 Várzea/RN	Não	Não	0	0	Não
293317 Varzedo/BA	Sim	Não	0	0	Não
241480 Vera Cruz/RN	Sim	Não	0	0	Não
261620 Vertentes/PE	Sim	Não	0	0	Não
231410 Viçosa do Ceará/CE	Sim	Não	0	0	Não
270940 Viçosa/AL	Não	Não	0	0	Não
251720 Vieirópolis/PB	Não	Não	0	0	Não
293330 Vitória da Conquista/BA	Sim	Não	0	0	Sim

TABELA Ca01 - INFORMAÇÕES SOBRE CATADORES

ANO DE REFERÊNCIA
2010

Município		Existência de catadores dispersos	Organização			Existência de trabalho social executado pela Prefeitura	
Código	Nome/UF		Existência de organização formal	Quantidade de entidades associativas	Quantidade de associados		
				entidades	pessoas		
Região Nordeste		Ca004	Ca005	Ca006	Ca007	Ca008	
261640	Vitória de Santo Antão/PE	Não	Não	0	0	Não	
211300	Vitorino Freire/MA	Sim	Não	0	0	Não	
221170	Wall Ferraz/PI	Não	Não	0	0	Não	
293345	Wanderley/BA	Sim	Não	0	0	Não	
293350	Wenceslau Guimarães/BA	Sim	Não	0	0	Não	

TABELA Up01
INFORMAÇÕES SOBRE AS UNIDADES DE PROCESSAMENTO

TABELA Up01 - INFORMAÇÕES SOBRE AS UNIDADES DE PROCESSAMENTO

ANO DE
REFERÊNCIA
2010

Município de localização	Unidades de processamento dos resíduos sólidos situadas no município						
	Nome da unidade	Tipo da unidade segundo o município informante	Município responsável pelo gerenciamento	Operador	Início de operação	Recebe de outros municípios	Unidade em operação no ano de referência
Código Nome/UF							
Região Nordeste	Up001	Up003	Up079	Up004	Up002	Up012	Up051
220005 Acauã/PI	Acauã	Outra	O próprio	Prefeitura ou SLU	1997	Não	Sim
290035 Adustina/BA	LIXÃO ADUSTINA-BA	Lixão	O próprio	Prefeitura ou SLU		Não	Sim
260030 Agrestina/PE	ATERRO SANITÁRIO	Aterro sanitário	O próprio	Consorcio intermunicipal	2010	Não	Sim
250010 Água Branca/PB	PREFEITURA MUNICIPAL DE ÁGUA BRANCA	Lixão	O próprio	Prefeitura ou SLU	2008	Não	Sim
220020 Água Branca/PI	Água Branca	Aterro controlado	O próprio	Prefeitura ou SLU	2005	Não	Sim
290070 Alagoinhas/BA	Aterro Sanitário	Aterro sanitário	O próprio	Prefeitura ou SLU	2000	Não	Sim
290070 Alagoinhas/BA	CORAL - Coop. dos Cat. e Recicladores de Alagoinha	Unidade de compostagem (pátio ou usina)	O próprio	Associação de catadores	2005	Não	Sim
210020 Alcântara/MA	LIXÃO DO PAVÃO	Lixão	O próprio	Prefeitura ou SLU	2005	Não	Sim
230060 Altaneira/CE	ALTANEIRA	Lixão	O próprio	Prefeitura ou SLU	2001	Não	Sim
260080 Altinho/PE	PMA	Aterro sanitário	O próprio	Prefeitura ou SLU		Sim	Sim
210043 Alto Alegre do Maranhão/MA	PREFEITURA MUNICIPAL DE ALTO ALEGRE DO MARANHÃO	Lixão	O próprio	Prefeitura ou SLU		Não	Sim
220045 Alvorada do Gurgueia/PI	Lixão do Alvorada do Gurgueia	Lixão	O próprio	Empresa privada	2000	Não	Sim
290100 Amargosa/BA	Aterro Sanitário Municipal	Aterro controlado	O próprio	Prefeitura ou SLU	2009	Não	Sim
290100 Amargosa/BA	Lixão		O próprio		2001	Não	Não
290100 Amargosa/BA	Vala para RSS	Vala específica de RSS	O próprio		2009	Não	Não
290110 Amélia Rodrigues/BA	Lixão Pedreira	Lixão	O próprio	Prefeitura ou SLU		Não	Sim
290135 Andorinha/BA	lixão	Lixão	O próprio	Prefeitura ou SLU	1996	Não	Sim
290170 Antônio Cardoso/BA	Lixão	Lixão	O próprio	Prefeitura ou SLU		Não	Sim
240090 Antônio Martins/RN	unidade ramada	Lixão	O próprio	Prefeitura ou SLU	2002	Não	Sim
250077 Aparecida/PB	Prefeitura Municipal de Aparecida-PB	Lixão	O próprio	Prefeitura ou SLU	2001	Não	Sim
290195 Apuarema/BA	LIXÃO DE APUAREMA	Lixão	O próprio	Prefeitura ou SLU	2004	Não	Sim
280030 Aracaju/SE	Aterro Controlado do Bairro Santa Maria	Aterro controlado	O próprio	Empresa privada	1986	Não	Sim
280030 Aracaju/SE	Vala séptica	Vala específica de RSS	O próprio	Empresa privada	1999	Não	Não
290210 Araci/BA	Aterro Sanitário Simplificado	Aterro controlado	O próprio	Prefeitura ou SLU	2002	Não	Sim
260105 Araçoiaba/PE	Lixão da Prefeitura	Lixão	O próprio	Prefeitura ou SLU		Não	Sim
290220 Aramari/BA	Lixão	Lixão	O próprio	Prefeitura ou SLU	2000	Não	Sim
270030 Arapiraca/AL	Aterro Sanitário	Aterro controlado	O próprio	Prefeitura ou SLU	1997	Sim	Sim
230140 Aratuba/CE	LIXÃO DE ARATUBA	Lixão	O próprio	Prefeitura ou SLU		Não	Sim
290230 Aratuípe/BA	LIXÃO FAZENDA BANIPO	Lixão	O próprio	Prefeitura ou SLU	2007	Não	Sim
250110 Areia/PB	Incinerador	Lixão	O próprio	Outro	2005	Sim	Não
220105 Assunção do Piauí/PI	Lixão Municipal	Lixão	O próprio	Prefeitura ou SLU	2004	Não	Sim
230170 Aurora/CE	LIXÃO	Lixão	O próprio	Prefeitura ou SLU	2008	Não	Sim
210120 Bacabal/MA	LIXÃO VILA SÃO JOÃO	Lixão	O próprio	Prefeitura ou SLU	1990	Não	Sim
210125 Bacabeira/MA	Aterro Sanitário em Valas	Aterro controlado	O próprio	Prefeitura ou SLU	2009	Não	Sim
230190 Barbalha/CE	LIXAO BARBALHA	Lixão	O próprio	Prefeitura ou SLU	2003	Não	Sim
250170 Barra de São Miguel/PB	PREFEITURA MUNICIPAL DE BARRA DE SÃO MIGUEL	Lixão	O próprio	Prefeitura ou SLU		Não	Sim
290290 Barra do Choça/BA	Aterro Controlado	Aterro controlado	O próprio	Prefeitura ou SLU	2002	Não	Sim
290290 Barra do Choça/BA	Sede de armazenamento e triagem da ACRESOL	Unidade de triagem (galpão ou usina)	O próprio	Associação de catadores	2010	Não	Sim
290270 Barra/BA	LIXAO	Lixão	O próprio	Prefeitura ou SLU	1991	Não	Sim

TABELA Up01 - INFORMAÇÕES SOBRE AS UNIDADES DE PROCESSAMENTO

ANO DE
REFERÊNCIA
2010

Município de localização	Unidades de processamento dos resíduos sólidos situadas no município						
	Nome da unidade	Tipo da unidade segundo o município informante	Município responsável pelo gerenciamento	Operador	Início de operação	Recebe de outros municípios	Unidade em operação no ano de referência
Código Nome/UF							
Região Nordeste	Up001	Up003	Up079	Up004	Up002	Up012	Up051
290323 Barro Alto/BA	lixão	Lixão	O próprio	Prefeitura ou SLU	2009	Não	Sim
290327 Barrocas/BA	Lixão	Lixão	O próprio	Prefeitura ou SLU		Não	Sim
230205 Barroquinha/CE	E.P.B Projetos do Brasil	Lixão	O próprio	Prefeitura ou SLU	2009	Não	Sim
230220 Beberibe/CE	Aterro Sanitário do distrito de Itapeim	Aterro sanitário	O próprio	Prefeitura ou SLU	2010	Não	Sim
220155 Bela Vista do Piauí/PI	LIXÃO	Lixão	O próprio	Prefeitura ou SLU	1997	Não	Sim
260170 Belo Jardim/PE	Secretaria de Infraestrutura	Lixão	O próprio	Prefeitura ou SLU	2007	Não	Sim
250205 Bernardino Batista/PB	Lixa municipal de Bernardino Batista	Lixão	O próprio	Prefeitura ou SLU	1997	Não	Sim
260180 Betânia/PE	Lixão Sítio Malhada dos Bois	Lixão	O próprio	Prefeitura ou SLU	1976	Não	Sim
220177 Boa Hora/PI	RSU - ATERRO	Aterro sanitário	O próprio	Prefeitura ou SLU	2010	Não	Sim
230240 Boa Viagem/CE	Lixão de Boa Viagem	Lixão	O próprio	Prefeitura ou SLU	1960	Não	Sim
290395 Bom Jesus da Serra/BA	Prefeitura Municipal de Bom Jesus da Serra	Lixão	O próprio	Prefeitura ou SLU	1992	Não	Sim
240170 Bom Jesus/RN	LIXÃO BOM JESUS/RN	Lixão	O próprio	Prefeitura ou SLU	1991	Não	Sim
250230 Bom Sucesso/PB	LIXÃO MUNICIPAL DE BOM SUCESSO	Lixão	O próprio	Outro	2010	Não	Sim
290400 Boninal/BA	lixão	Lixão	O próprio	Prefeitura ou SLU	1999	Não	Sim
250240 Bonito de Santa Fé/PB	Bonito de Santa Fé	Outra	O próprio	Outro	2009	Não	Sim
230250 Brejo Santo/CE	LIXÃO	Lixão	O próprio	Prefeitura ou SLU	2002	Não	Sim
290450 Brotas de Macaúbas/BA	LIXÃO DE BROTAS DE MACAÚBA	Lixão	O próprio	Prefeitura ou SLU	1992	Não	Sim
290460 Brumado/BA	Aterro Controlado de Sussuana	Aterro controlado	O próprio	Empresa privada	2009	Não	Sim
210230 Buriú/MA	LIXÃO DO MORRO	Lixão	O próprio	Prefeitura ou SLU	2005	Não	Sim
250310 Cabaceiras/PB	Departamento de Obras e Serviços Urbanos	Lixão	O próprio	Prefeitura ou SLU	1996	Não	Sim
250320 Cabedelo/PB	Aterro Sanitário de Cabedelo	Aterro sanitário	O próprio	Empresa privada		Sim	Sim
260290 Cabo de Santo Agostinho/PE	Lixão da Pista Preta	Outra	O próprio	Prefeitura ou SLU	2009	Não	Sim
260300 Cabrobó/PE	Lixão de Cabrobó	Lixão	O próprio	Prefeitura ou SLU	2002	Não	Sim
290515 Caetanópolis/BA	LIXÃO	Lixão	O próprio	Prefeitura ou SLU	1989	Não	Sim
240200 Caicó/RN	Sítio Várzea Redonda ou Gruta do Seridó	Lixão	O próprio	Prefeitura ou SLU	1996	Não	Sim
290540 Cairu/BA	Lixão de Cairu	Lixão	O próprio	Prefeitura ou SLU		Não	Sim
220207 Cajazeiras do Piauí/PI	ATERRO	Aterro sanitário	O próprio	Prefeitura ou SLU	2009	Não	Sim
290570 Camaçari/BA	Aterro Integrado Camaçari / Dias D Ávila	Aterro sanitário	O próprio	Prefeitura ou SLU	1995	Sim	Sim
290570 Camaçari/BA	COOPMARC	Unidade de triagem (galpão ou usina)	O próprio	Associação de catadores	2000	Não	Sim
290570 Camaçari/BA	Incinerador	Unidade de tratamento por incineração	O próprio	Empresa privada	1998	Sim	Sim
290570 Camaçari/BA	Vala Séptica	Vala específica de RSS	O próprio	Prefeitura ou SLU	2005	Não	Não
230260 Camocim/CE	ATERRO CONTROLADO KM 07	Aterro controlado	O próprio	Prefeitura ou SLU	2007	Não	Sim
250400 Campina Grande/PB	Lixão	Lixão	O próprio	Prefeitura ou SLU	1997	Não	Sim
270140 Campo Alegre/AL	Campo Alegre	Lixão	O próprio	Prefeitura ou SLU	1999	Não	Sim
290600 Campo Formoso/BA	Lixão	Lixão	O próprio	Prefeitura ou SLU	2000	Não	Sim
220220 Campo Maior/PI	VAZADOURO A CEU ABERTO DE CAMPO MAIOR	Lixão	O próprio	Prefeitura ou SLU	1980	Não	Sim
230270 Campos Sales/CE	LIXÃO DE CAMPOS SALES	Lixão	O próprio	Prefeitura ou SLU		Não	Sim
260360 Camutanga/PE	Lixão de Camutanga	Lixão	O próprio	Prefeitura ou SLU		Sim	Sim
290660 Candiba/BA	Lixão de Candiba	Lixão	O próprio	Prefeitura ou SLU	1992	Não	Sim

Entre as unidades que não estiveram em operação encontram-se algumas desativadas definitivamente.

TABELA Up01 - INFORMAÇÕES SOBRE AS UNIDADES DE PROCESSAMENTO

ANO DE
REFERÊNCIA
2010

Município de localização	Unidades de processamento dos resíduos sólidos situadas no município						
	Nome da unidade	Tipo da unidade segundo o município informante	Município responsável pelo gerenciamento	Operador	Início de operação	Recebe de outros municípios	Unidade em operação no ano de referência
Código Nome/UF							
Região Nordeste	Up001	Up003	Up079	Up004	Up002	Up012	Up051
290660 Candiba/BA	Vala para Resíduos de Saúde	Vala específica de RSS	O próprio	Prefeitura ou SLU	2009	Não	Sim
240220 Canguaretama/RN	Lixão de Canguaretama	Lixão	O próprio	Prefeitura ou SLU		Não	Sim
280120 Canindé de São Francisco/SE	Lixão do Bota Fora	Lixão	O próprio	Prefeitura ou SLU	2002	Não	Sim
220230 Canto do Buriti/PI	Lixão	Lixão	O próprio	Prefeitura ou SLU	1987	Não	Sim
290685 Capela do Alto Alegre/BA	Lixão	Lixão	O próprio	Prefeitura ou SLU		Não	Sim
270170 Capela/AL	Lixão do Município de Capela	Lixão	O próprio	Prefeitura ou SLU	2006	Não	Sim
290690 Caravelas/BA	Aterro Sanitário Simplificado de Caravelas	Aterro sanitário	O próprio	Empresa privada	2009	Não	Sim
290690 Caravelas/BA	Lixão Barcelona	Lixão	O próprio	Empresa privada	2009	Não	Sim
290690 Caravelas/BA	Lixão Juerana	Lixão	O próprio	Empresa privada	2009	Não	Sim
290690 Caravelas/BA	Lixão Nova Tribuna	Lixão	O próprio	Empresa privada	2009	Não	Sim
290690 Caravelas/BA	Lixão Rancho Alegre	Lixão	O próprio	Empresa privada	2009	Não	Sim
290700 Cardeal da Silva/BA	LIXÃO DE CARDEAL DA SILVA	Lixão	O próprio	Empresa privada	2009	Não	Sim
290710 Carinhanha/BA	AGROVILA 15	Lixão	O próprio	Prefeitura ou SLU	2008	Não	Sim
290710 Carinhanha/BA	AGROVILA 16	Lixão	O próprio	Prefeitura ou SLU	2008	Não	Sim
290710 Carinhanha/BA	AGROVILA 23	Lixão	O próprio	Prefeitura ou SLU	2008	Não	Sim
290710 Carinhanha/BA	ANGICO	Lixão	O próprio	Prefeitura ou SLU	2008	Não	Sim
290710 Carinhanha/BA	BAIXA DO MUCAMBO	Lixão	O próprio	Associação de catadores	2008	Não	Sim
290710 Carinhanha/BA	BARRA DO PARATECA	Lixão	O próprio	Prefeitura ou SLU	2008	Não	Sim
290710 Carinhanha/BA	BARRINHA	Lixão	O próprio	Prefeitura ou SLU	2008	Não	Sim
290710 Carinhanha/BA	CANABRAVA	Lixão	O próprio	Associação de catadores	2008	Não	Sim
290710 Carinhanha/BA	CAPINÃO	Lixão	O próprio	Associação de catadores	2008	Não	Sim
290710 Carinhanha/BA	FEIRA DE SANTA LUZIA	Lixão	O próprio	Prefeitura ou SLU	2008	Não	Sim
290710 Carinhanha/BA	MARREQUEIRO	Lixão	O próprio	Prefeitura ou SLU	2008	Não	Sim
290710 Carinhanha/BA	PIANEGO	Lixão	O próprio	Associação de catadores	2008	Não	Sim
290710 Carinhanha/BA	RIACHO DO CAPINÃO	Lixão	O próprio	Associação de catadores	2008	Não	Sim
290710 Carinhanha/BA	SÃO JOSÉ	Lixão	O próprio	Prefeitura ou SLU	2008	Sim	Sim
290710 Carinhanha/BA	SEDE	Lixão	O próprio	Prefeitura ou SLU	2008	Não	Sim
290710 Carinhanha/BA	VILA SÃO JOÃO	Lixão	O próprio	Prefeitura ou SLU	2008	Não	Sim
230320 Caririçu/CE	LIXAO CARIRIÇU	Lixão	O próprio	Prefeitura ou SLU	2006	Não	Sim
230330 Cariús/CE	LIXÃO DE CARIÚS	Lixão	O próprio	Prefeitura ou SLU		Não	Sim
260390 Carnaíba/PE	Prefeitura carnaíba	Lixão	O próprio	Prefeitura ou SLU	2010	Não	Sim
240240 Carnaúba dos Dantas/RN	LIXÃO DE CARNAÚBA DAS DANTAS	Lixão	O próprio	Prefeitura ou SLU		Não	Sim
250410 Carrapateira/PB	LIXÃO DE CARRAPATEIRA	Lixão	O próprio	Prefeitura ou SLU	1989	Não	Sim
290730 Castro Alves/BA	Lixão Brechó	Lixão	O próprio	Prefeitura ou SLU		Não	Sim
290750 Catu/BA	ATERRO SANITÁRIO DE CATU	Aterro sanitário	O próprio	Prefeitura ou SLU	1998	Não	Sim
230370 Caucaia/CE	Aterro Metropolitano da ASMOC	Aterro sanitário	Fortaleza/CE	Empresa privada	1998	Sim	Sim
240270 Cerro Corá/RN	Unidade de recebimento de resíduos de Cerro Corá	Unidade de transbordo	O próprio	Consortio intermunicipal	2010	Não	Sim
290770 Chorrochó/BA	LIXAO DE CHORROCHO	Lixão	O próprio	Empresa privada	2010	Não	Sim
290790 Cipó/BA	Lixão	Lixão	O próprio	Prefeitura ou SLU	2001	Não	Sim

Entre as unidades que não estiveram em operação encontram-se algumas desativadas definitivamente.

TABELA Up01 - INFORMAÇÕES SOBRE AS UNIDADES DE PROCESSAMENTO

ANO DE
REFERÊNCIA
2010

Município de localização	Unidades de processamento dos resíduos sólidos situadas no município						
	Nome da unidade	Tipo da unidade segundo o município informante	Município responsável pelo gerenciamento	Operador	Início de operação	Recebe de outros municípios	Unidade em operação no ano de referência
Código Nome/UF							
Região Nordeste	Up001	Up003	Up079	Up004	Up002	Up012	Up051
210330 Codó/MA	Lixão	Lixão	O próprio	Prefeitura ou SLU	2005	Não	Sim
210350 Colinas/MA	LIXÃO DA GUANABARA	Lixão	O próprio	Prefeitura ou SLU	1990	Não	Sim
250460 Conde/PB	Aterro Sanitário	Aterro sanitário	O próprio	Consorcio intermunicipal	2005	Sim	Sim
250470 Congo/PB	LIXAO DE CONGO	Lixão	O próprio	Prefeitura ou SLU		Não	Sim
290910 Coribe/BA	Prefeitura Municipal de Coribe	Lixão	O próprio	Prefeitura ou SLU	2009	Não	Sim
290920 Coronel João Sá/BA	LIXÃO DE CORONEL JOÃO SÁ	Lixão	O próprio	Prefeitura ou SLU	1990	Não	Sim
220290 Corrente/PI	Lixão de Corrente	Lixão	O próprio	Prefeitura ou SLU	1997	Não	Sim
270230 Coruripe/AL	SECRETARIA DE LIMPEZA URBANA	Lixão	O próprio	Prefeitura ou SLU	2000	Não	Sim
290940 Cotegipe/BA	LIXÃO	Lixão	O próprio	Prefeitura ou SLU	2009	Não	Sim
290940 Cotegipe/BA	RETEC TECNOLOGIA EM RESIDUOS LTDA	Unid. tratamento por microondas ou autoclave	O próprio	Prefeitura ou SLU	2010	Não	Sim
290950 Cravolândia/BA	Lixão Cravolândia	Lixão	O próprio	Prefeitura ou SLU		Não	Sim
230423 Croata/CE	LIXAO DE IRAPUA	Lixão	O próprio	Prefeitura ou SLU	2003	Não	Sim
230425 Cruz/CE	Deposito de Lixo Cavalto Bravo	Lixão	O próprio	Prefeitura ou SLU	2002	Não	Sim
230425 Cruz/CE	Deposito de Lixo Lagoa Seca	Lixão	O próprio	Prefeitura ou SLU	2000	Não	Sim
230425 Cruz/CE	Deposito de Lixo Monteiro	Lixão	O próprio	Prefeitura ou SLU	2002	Não	Sim
230425 Cruz/CE	Deposito de Lixo Paraguai	Lixão	O próprio	Prefeitura ou SLU	1998	Não	Sim
240300 Cruzeta/RN	Lixão de Cruzeta	Lixão	O próprio	Prefeitura ou SLU	2002	Não	Sim
290990 Curaçá/BA	Lixão de Curaçá	Área de transb e triagem de RCD e volumosos (=	O próprio	Prefeitura ou SLU	2009	Não	Sim
240310 Currais Novos/RN	LIXAO DE CURRAIS NOVOS	Lixão	O próprio	Prefeitura ou SLU	2008	Não	Sim
260515 Dormentes/PE	Lixão de Dormentes	Lixão	O próprio	Prefeitura ou SLU	1993	Não	Sim
210390 Duque Bacelar/MA	Lixão de Duque Bacelar	Lixão	O próprio	Prefeitura ou SLU		Não	Sim
291050 Entre Rios/BA	Lixão	Lixão	O próprio	Empresa privada	1998	Não	Sim
280210 Estância/SE	Aterro Controlado de Estância	Aterro controlado	O próprio	Prefeitura ou SLU		Não	Sim
291072 Eunápolis/BA	VASADOURO PÚBLICO MUNICIPAL	Lixão	O próprio	Prefeitura ou SLU	1997	Não	Sim
230430 Farias Brito/CE	FARIAS BRITO	Lixão	O próprio	Prefeitura ou SLU	2009	Não	Sim
291077 Feira da Mata/BA	RAMALHO	Lixão	O próprio	Prefeitura ou SLU		Não	Sim
291077 Feira da Mata/BA	sede	Lixão	O próprio	Prefeitura ou SLU	2002	Não	Sim
291080 Feira de Santana/BA	Aterro Sanitário de Feira de Santana	Aterro sanitário	O próprio	Empresa privada	2001	Não	Sim
291080 Feira de Santana/BA	Unidade de Tratamento de RSS	Unid. tratamento por microondas ou autoclave	O próprio	Empresa privada	2004	Não	Sim
291080 Feira de Santana/BA	Unidade de Triagem	Unidade de triagem (galpão ou usina)	O próprio	Outro	2004	Não	Sim
291080 Feira de Santana/BA	Vala para RSS	Vala específica de RSS	O próprio	Empresa privada	1990	Não	Sim
260550 Ferreiros/PE	Lixão de Ferreiros	Lixão	O próprio	Prefeitura ou SLU		Não	Sim
220380 Flores do Piauí/PI	LIXÃO BAIXA FUNDA	Aterro sanitário	O próprio	Prefeitura ou SLU	2003	Não	Sim
291100 Floresta Azul/BA	LIXAO DA PREFEITURA DE FLORESTA AZUL	Lixão	O próprio	Prefeitura ou SLU		Não	Não
260570 Floresta/PE	Secretaria Municipal de Planejamento de Obras e Se	Lixão	O próprio	Empresa privada		Não	Sim
220390 Florianópolis/PI	Aterro Sanitário de Floriano-PI	Lixão	O próprio	Prefeitura ou SLU	2001	Sim	Sim
230435 Forquilha/CE	CÉLULA DE RECEBIMENTO DE RSU DE SALGADO DOS MENDES	Lixão	O próprio	Prefeitura ou SLU	2010	Não	Sim
230435 Forquilha/CE	CÉLULA DE RECEBIMENTO DE RSU DE TRÁPIAS	Lixão	O próprio	Empresa privada	2010	Não	Sim
230435 Forquilha/CE	LIXÃO MUNICIPAL DE FORQUILHA	Lixão	O próprio	Prefeitura ou SLU	1985	Não	Sim

Entre as unidades que não estiveram em operação encontram-se algumas desativadas definitivamente.

TABELA Up01 - INFORMAÇÕES SOBRE AS UNIDADES DE PROCESSAMENTO

ANO DE
REFERÊNCIA
2010

Município de localização	Unidades de processamento dos resíduos sólidos situadas no município						
	Nome da unidade	Tipo da unidade segundo o município informante	Município responsável pelo gerenciamento	Operador	Início de operação	Recebe de outros municípios	Unidade em operação no ano de referência
Código Nome/UF							
Região Nordeste	Up001	Up003	Up079	Up004	Up002	Up012	Up051
230440 Fortaleza/CE	CTRP Incinerador	Unidade de tratamento por incineração	O próprio	Empresa privada	2002	Sim	Sim
230440 Fortaleza/CE	Jangurussu - Transbordo	Unidade de transbordo	O próprio	Empresa privada	1998	Não	Sim
220415 Francisco Macedo/PI	Café da Pedra	Lixão	O próprio	Prefeitura ou SLU	1997	Não	Sim
240400 Frutuoso Gomes/RN	ATERRO CONTROLADO DE FRUTUOSO GOMES	Aterro controlado	O próprio	Prefeitura ou SLU			Não
230460 General Sampaio/CE	Compostagem	Unidade de compostagem (pátio ou usina)	O próprio	Prefeitura ou SLU		Não	Sim
291130 Gentio do Ouro/BA	Gentio do Ouro	Lixão	O próprio	Prefeitura ou SLU	2009	Não	Sim
291150 Gongogi/BA	LIXÃO DE GONGOGI	Lixão	O próprio	Prefeitura ou SLU		Não	Sim
230490 Groaíras/CE	Lixão	Lixão	O próprio	Prefeitura ou SLU	1990	Não	Sim
291165 Guajeru/BA	Unidade de Incineração de Guajeru	Unidade de tratamento por incineração	O próprio	Prefeitura ou SLU		Não	Sim
291170 Guanambi/BA	LIXÃO MUNICIPAL DE GUANAMBI	Lixão	O próprio	Prefeitura ou SLU		Não	Sim
210500 Humberto de Campos/MA	Aterro Controlado de Humberto Campos	Aterro controlado	O próprio	Prefeitura ou SLU	2005	Não	Sim
291240 Ibipeba/BA	LIXÃO PÚBLICO DE IBIPEBA	Lixão	O próprio	Prefeitura ou SLU	1997	Não	Sim
291330 Ichu/BA	LIXÃO DE ICHU	Lixão	O próprio	Prefeitura ou SLU		Não	Sim
230540 Icó/CE	ICÓ	Lixão	O próprio	Empresa privada	2005	Não	Sim
270310 Igaci/AL	UNIDADE DE INCINERAÇÃO SERQUIP	Unidade de tratamento por incineração	O próprio	Empresa privada	2009	Não	Sim
291350 Iguaí/BA	LIXAO	Lixão	O próprio	Prefeitura ou SLU		Sim	Sim
291360 Ilhéus/BA	Lixão	Lixão	O próprio	Prefeitura ou SLU	2005	Sim	Sim
210530 Imperatriz/MA	Aterro Controlado	Aterro controlado	O próprio	Prefeitura ou SLU	1996	Não	Sim
210530 Imperatriz/MA	Vala Específica para RSS	Vala específica de RSS	O próprio		2001		Não
230560 Independência/CE	juruá	Lixão	O próprio	Prefeitura ou SLU	2009	Não	Sim
230560 Independência/CE	São Jerônimo	Lixão	O próprio	Prefeitura ou SLU	2001	Não	Sim
260710 Ingazeira/PE	LIXÃO DE INGAZEIRA	Lixão	O próprio	Prefeitura ou SLU		Não	Sim
291370 Inhambuê/BA	Lixão de Inhambuê	Lixão	O próprio	Prefeitura ou SLU	2000	Não	Sim
230570 Ipaumirim/CE	LIXÃO DE IPAUMIRIM	Lixão	O próprio	Empresa privada	2001	Não	Sim
291400 Ipirá/BA	LIXÃO MUNICIPAL DE IPARÁ	Lixão	O próprio	Prefeitura ou SLU	2009	Não	Sim
240480 Ipueira/RN	Lixão de Ipueira	Lixão	O próprio	Prefeitura ou SLU	1994	Não	Sim
291440 Iraquara/BA	Iraquara	Lixão	O próprio	Prefeitura ou SLU	2000	Não	Sim
291450 Irará/BA	Lixão de Irará	Lixão	O próprio	Prefeitura ou SLU		Não	Sim
230610 Irauçuba/CE	sede	Lixão	O próprio	Empresa privada	2010	Não	Sim
291460 Irecê/BA	LIXÃO DE IRECÊ	Lixão	O próprio	Prefeitura ou SLU	1997	Não	Sim
280290 Itabaiana/SE	LIXÃO	Lixão	O próprio	Prefeitura ou SLU	1986	Não	Sim
280310 Itabi/SE	itabi	Lixão	O próprio	Prefeitura ou SLU	1990	Não	Sim
291480 Itabuna/BA	Vala em Volta da Cobra	Vala específica de RSS	O próprio	Prefeitura ou SLU	2000	Sim	Sim
291480 Itabuna/BA	Volta da Cobra	Lixão	O próprio	Prefeitura ou SLU	2000	Sim	Sim
230620 Itaiçaba/CE	Lixão de Itaiçaba	Lixão	O próprio	Prefeitura ou SLU	2000	Não	Sim
240485 Itajá/RN	Itajá	Lixão	O próprio	Prefeitura ou SLU		Sim	Sim
291680 Itarantim/BA	itarantim	Lixão	O próprio	Prefeitura ou SLU	2009	Não	Sim
210542 Itinga do Maranhão/MA	LIXÃO DE ITINGA DO MARANHÃO	Lixão	O próprio	Prefeitura ou SLU		Não	Sim
291690 Itiruçu/BA	Fazenda Lagoa Nova	Lixão	O próprio	Outro	2009	Não	Sim

Entre as unidades que não estiveram em operação encontram-se algumas desativadas definitivamente.

TABELA Up01 - INFORMAÇÕES SOBRE AS UNIDADES DE PROCESSAMENTO

ANO DE
REFERÊNCIA
2010

Município de localização	Unidades de processamento dos resíduos sólidos situadas no município						
	Nome da unidade	Tipo da unidade segundo o município informante	Município responsável pelo gerenciamento	Operador	Início de operação	Recebe de outros municípios	Unidade em operação no ano de referência
Código Nome/UF							
Região Nordeste	Up001	Up003	Up079	Up004	Up002	Up012	Up051
291733 Iuiú/BA	Lixão Municipal de Iuiú	Lixão	O próprio	Prefeitura ou SLU		Não	Sim
260790 Jaboatão dos Guararapes/PE	Aterro da Muribeca	Aterro controlado	Recife/PE	Prefeitura ou SLU	1985	Não	Não
260790 Jaboatão dos Guararapes/PE	CTR Candeias	Aterro sanitário	O próprio	Empresa privada	2005	Sim	Sim
291750 Jacobina/BA	LIMPUJA- Limpeza Publica de Jacobina	Lixão	O próprio	Prefeitura ou SLU	2008	Não	Sim
291760 Jaguaruara/BA	Prefeitura Municipal de Jaguaruara	Aterro sanitário	O próprio	Prefeitura ou SLU	2009	Não	Sim
230690 Jaguaribe/CE	Aterro Sanitário de Jaguaribe	Aterro sanitário	O próprio	Prefeitura ou SLU	2005	Não	Sim
230720 Jati/CE	jati2010	Lixão	O próprio	Prefeitura ou SLU	2007	Não	Sim
260805 Jatobá/PE	UNIDADE DE COMPOSTAGEM DE JATOBÁ	Unidade de compostagem (pátio ou usina)	O próprio	Prefeitura ou SLU		Não	Sim
291800 Jequié/BA	Aterro sanitário de jequié	Aterro sanitário	O próprio	Prefeitura ou SLU	1998	Não	Sim
230725 Jijoca de Jericoacoara/CE	Lixão de Jijoca de Jericoacoara	Lixão	O próprio	Prefeitura ou SLU	2009	Não	Sim
250750 João Pessoa/PB	Aterro de Inertes	Aterro de Resíduos da Construção Civil (=inertes)	O próprio	Prefeitura ou SLU	2003	Sim	Sim
250750 João Pessoa/PB	Aterro Sanitário Metropolitano	Aterro sanitário	O próprio	Outro	2003	Sim	Sim
250750 João Pessoa/PB	Incinerador	Queima em forno de qualquer tipo	O próprio	Outro	2005	Sim	Sim
250750 João Pessoa/PB	Lixão do Róger	Lixão	O próprio	Outro	1998	Não	Não
250750 João Pessoa/PB	Unidade de Podas	Unidade de manejo de galhadas e podas	O próprio	Outro	2003	Sim	Sim
250750 João Pessoa/PB	Unidade de Triagem	Unidade de triagem (galpão ou usina)	O próprio	Empresa privada	2003	Sim	Sim
250750 João Pessoa/PB	Vala Séptica	Vala específica de RSS	O próprio	Outro	2003	Sim	Sim
230730 Juazeiro do Norte/CE	Aterro Controlado da Palmeirinha	Aterro controlado	O próprio	Prefeitura ou SLU	2003	Não	Sim
291840 Juazeiro/BA	Secretaria de Transporte e Serv. Públicos	Lixão	O próprio	Prefeitura ou SLU	1995	Não	Sim
291845 Jucuruçu/BA	Aterro Sanitário Municipal de Jucuruçu	Aterro sanitário	O próprio	Prefeitura ou SLU		Não	Sim
291855 Jussari/BA	Lixão de Jussari	Lixão	O próprio	Prefeitura ou SLU		Não	Sim
291870 Lafaete Coutinho/BA	Aterro simplificado	Aterro sanitário	O próprio	Prefeitura ou SLU	2005	Não	Sim
280350 Lagarto/SE	Lixão Santo Antônio	Lixão	O próprio	Prefeitura ou SLU	1987	Não	Sim
240620 Lagoa d'Anta/RN	Lixão de Lagoa d'Anta	Lixão	O próprio	Prefeitura ou SLU	2010	Não	Sim
210592 Lagoa do Mato/MA	Lixão de Lagoa do Mato	Lixão	O próprio	Prefeitura ou SLU	2004	Não	Sim
260875 Lagoa Grande/PE	Lixão	Lixão	O próprio	Prefeitura ou SLU	1980	Não	Sim
250830 Lagoa Seca/PB	Prefeitura Cidade de Lagoa Seca	Lixão	O próprio	Prefeitura ou SLU	2000	Não	Sim
291880 Laje/BA	ATERRO SANITÁRIO SIMPLIFICADO DE LAJE	Aterro sanitário	O próprio	Prefeitura ou SLU	2009	Não	Sim
291900 Lajedinho/BA	Lixão de Lajedinho	Lixão	O próprio	Prefeitura ou SLU	2002	Não	Sim
291905 Lajedo do Tabocal/BA	ATERRO SANITARIO DE LAGEDO DO TABOCAL	Aterro sanitário	O próprio	Prefeitura ou SLU	2002	Não	Sim
260880 Lajedo/PE	Aterro Sanitário de Lajedo	Aterro sanitário	O próprio	Prefeitura ou SLU	2005	Sim	Sim
250840 Lastro/PB	Lastro	Lixão	O próprio	Prefeitura ou SLU	2009	Não	Sim
291920 Lauro de Freitas/BA	Central de Podas e Entulho	Aterro de Resíduos da Construção Civil (=inertes)	O próprio	Outro	2000	Sim	Sim
291930 Lençóis/BA	PREFEITURA MUNICIPAL DE LENÇÓIS	Lixão	O próprio	Prefeitura ou SLU	2009	Não	Sim
230760 Limoeiro do Norte/CE	COMARES - UL	Lixão	O próprio	Outro	2009	Não	Sim
291950 Livramento de Nossa Senhora/BA	Livramento de Nossa Senhora	Lixão	O próprio	Prefeitura ou SLU	2010	Não	Sim
250850 Livramento/PB	ATERRO CONTROLADO DE LIVRAMENTO	Aterro controlado	O próprio	Prefeitura ou SLU	2001	Não	Sim
291955 Luis Eduardo Magalhães/BA	ATERRO CONTROLADO CONESUL	Aterro controlado	O próprio	Empresa privada	2009	Não	Sim
280370 Macambira/SE	LIXÃO MUNICIPAL DE MACAMBIRA	Lixão	O próprio	Prefeitura ou SLU	1996	Não	Sim

Entre as unidades que não estiveram em operação encontram-se algumas desativadas definitivamente.

TABELA Up01 - INFORMAÇÕES SOBRE AS UNIDADES DE PROCESSAMENTO

ANO DE
REFERÊNCIA
2010

Município de localização		Unidades de processamento dos resíduos sólidos situadas no município						
		Nome da unidade	Tipo da unidade segundo o município informante	Município responsável pelo gerenciamento	Operador	Início de operação	Recebe de outros municípios	Unidade em operação no ano de referência
Código	Nome/UF							
Região Nordeste		Up001	Up003	Up079	Up004	Up002	Up012	Up051
270430	Maceió/AL	AMPITA - Projeto Pitanguiha Minha Vida	Unidade de triagem (galpão ou usina)	O próprio	Associação de catadores	1992	Não	Sim
270430	Maceió/AL	Central de Tratamento de Resíduos de Maceió (CTR M	Aterro sanitário	O próprio	Empresa privada	2010	Não	Sim
270430	Maceió/AL	COOPERATIVA DE CATADORES DA VILA EMATER - COOPVILA	Unidade de triagem (galpão ou usina)	O próprio	Associação de catadores	2010	Não	Sim
270430	Maceió/AL	COOPREL - Cooperativa de recicladores de Lixo Alag	Unidade de triagem (galpão ou usina)	O próprio	Associação de catadores	2003	Não	Sim
270430	Maceió/AL	Lixão de Cruz das Almas /SLUM	Aterro controlado	O próprio	Prefeitura ou SLU	1967	Não	Sim
270430	Maceió/AL	Unidade de Triagem da COBEL (COOPLUM)	Unidade de triagem (galpão ou usina)	O próprio	Associação de catadores	2000	Não	Sim
250870	Mãe d'Água/PB	Lixão Municipal de Mãe d'Água	Lixão	O próprio	Prefeitura ou SLU	2002	Não	Sim
291995	Maetinga/BA	MAETINGA	Lixão	O próprio	Prefeitura ou SLU	2005	Não	Sim
292000	Maiquinique/BA	LIXÃO ESTRADA DE POUSO ALEGRE	Lixão	O próprio	Prefeitura ou SLU	2001	Não	Sim
292010	Mairi/BA	Lixão	Lixão	O próprio	Prefeitura ou SLU	1985	Não	Sim
292030	Malhada de Pedras/BA	Lixão Malhada de Pedras	Lixão	O próprio	Prefeitura ou SLU	2008	Não	Sim
280390	Malhador/SE	lixão de Malhador	Lixão	O próprio	Prefeitura ou SLU	1990	Não	Sim
220590	Manoel Emídio/PI	ATERRO CONTROLADO DE MANOEL EMÍDIO	Aterro controlado	O próprio	Prefeitura ou SLU		Não	Sim
292040	Manoel Vitorino/BA	LIXÃO DE MANOEL VITORINO	Lixão	O próprio	Prefeitura ou SLU	2007	Não	Sim
230765	Maracanau/CE	ATERRO SANITÁRIO	Aterro sanitário	O próprio	Empresa privada	1997	Sim	Sim
292060	Maragogipe/BA	Aterro Sanitário de Maragogipe	Aterro sanitário	O próprio	Prefeitura ou SLU	2002	Não	Sim
270460	Maravilha/AL	Lixão Sítio São Pedro	Lixão	O próprio	Prefeitura ou SLU	2010	Não	Sim
292080	Marcionilio Souza/BA	fazenda chure	Aterro sanitário	O próprio	Prefeitura ou SLU		Não	Sim
240740	Martins/RN	Prefeitura Municipal de Martins	Lixão	O próprio	Prefeitura ou SLU	2009	Não	Sim
292090	Mascote/BA	ELON SANTANA	Lixão	O próprio	Empresa privada	2009	Não	Sim
250920	Massaranduba/PB	Lixão de Massaranduba	Lixão	O próprio	Prefeitura ou SLU	2000	Não	Sim
210663	Matões do Norte/MA	Lixão de Matões do Norte	Lixão	O próprio	Prefeitura ou SLU	2010	Não	Sim
230820	Meruoca/CE	centro de reaproveitamento e reciclagem de lixo	Aterro sanitário	O próprio	Outro	2002	Não	Não
260930	Mirandiba/PE	LIXÃO DE MIRANDIBA-PE	Lixão	O próprio	Prefeitura ou SLU		Não	Sim
292145	Mirante/BA	MIRANTE	Aterro sanitário	O próprio	Prefeitura ou SLU	2010	Não	Sim
250960	Monte Horebe/PB	Lixão a céu aberto	Lixão	O próprio	Prefeitura ou SLU		Não	Não
250970	Monteiro/PB	Lixão Municipal de Monteiro	Lixão	O próprio	Prefeitura ou SLU	2009	Não	Sim
250970	Monteiro/PB	Unid. Compostagem de Res. Sólidos	Unidade de compostagem (pátio ou usina)	O próprio	Prefeitura ou SLU	2002	Não	Não
250970	Monteiro/PB	Unidade de Triagem de Res. Sólidos	Unidade de triagem (galpão ou usina)	O próprio	Prefeitura ou SLU	2002	Não	Não
230870	Morada Nova/CE	Lixão	Lixão	O próprio	Prefeitura ou SLU	1993	Não	Sim
220667	Morro do Chapéu do Piauí/PI	lixão Municipal	Lixão	O próprio	Prefeitura ou SLU	2004	Não	Sim
240800	Mossoró/RN	ACREVI - Associação Comunit. Reciclando para Vida	Unidade de triagem (galpão ou usina)	O próprio	Associação de catadores	1999	Não	Sim
240800	Mossoró/RN	Lixão de Cajazeiras	Lixão	O próprio	Prefeitura ou SLU	1997	Sim	Sim
292190	Mucugê/BA	Usina de Compostagem de Mucugê	Unidade de compostagem (pátio ou usina)	O próprio	Prefeitura ou SLU	2002	Não	Sim
292210	Mundo Novo/BA	Lixão de Mundo Novo	Lixão	O próprio	Prefeitura ou SLU	1990	Não	Sim
240810	Natal/RN	Área de Destino Final da Cid. Nova	Outra	O próprio	Prefeitura ou SLU	1973	Não	Não
240810	Natal/RN	Incinerador MARQUISE	Unidade de tratamento por incineração	O próprio	Empresa privada	2003	Não	Sim
240810	Natal/RN	Unidade de Transbordo Cidade Nova	Unidade de transbordo	O próprio	Prefeitura ou SLU	2004	Sim	Sim
240810	Natal/RN	Unidade de Triagem ASCAMAR	Unidade de triagem (galpão ou usina)	O próprio	Associação de catadores	1999	Não	Não

Entre as unidades que não estiveram em operação encontram-se algumas desativadas definitivamente.

TABELA Up01 - INFORMAÇÕES SOBRE AS UNIDADES DE PROCESSAMENTO

ANO DE
REFERÊNCIA
2010

Município de localização	Unidades de processamento dos resíduos sólidos situadas no município						
	Nome da unidade	Tipo da unidade segundo o município informante	Município responsável pelo gerenciamento	Operador	Início de operação	Recebe de outros municípios	Unidade em operação no ano de referência
Código Nome/UF							
Região Nordeste	Up001	Up003	Up079	Up004	Up002	Up012	Up051
260950 Nazaré da Mata/PE	LIXÃO DE NAZARÉ DA MATA	Lixão	O próprio	Prefeitura ou SLU	1991	Sim	Sim
251000 Nazarezinho/PB	Lixão de Nazarezinho	Lixão	O próprio	Prefeitura ou SLU		Não	Sim
240820 Nisia Floresta/RN	Lixão	Lixão	O próprio	Prefeitura ou SLU	2005	Não	Sim
292265 Nordestina/BA	LIXÃO DE NORDESTINA	Lixão	O próprio	Prefeitura ou SLU	1985	Não	Sim
280480 Nossa Senhora do Socorro/SE	Aterro Controlado da Palestina	Aterro controlado	O próprio	Prefeitura ou SLU	2005	Não	Sim
210725 Nova Colinas/MA	PREFEITURA MUNICIPAL DE NOVA COLINAS	Outra	O próprio	Prefeitura ou SLU	2010	Não	Sim
240830 Nova Cruz/RN	Aterro Sanitário de Nova Cruz	Aterro sanitário	O próprio	Prefeitura ou SLU	2009	Não	Sim
230920 Nova Olinda/CE	LIXÃO DO SÍTIO BOIÃO	Lixão	O próprio	Prefeitura ou SLU	2007	Não	Sim
251030 Nova Palmeira/PB	LIXÃO DE NOVA PALMEIRA	Lixão	O próprio	Outro		Não	Sim
292285 Nova Redenção/BA	LIXÃO NOVA REDENÇÃO	Lixão	O próprio	Prefeitura ou SLU	2009	Não	Sim
230945 Ocara/CE	LIXÃO PÚBLICO	Lixão	O próprio	Prefeitura ou SLU	2000	Não	Sim
260960 Olinda/PE	Aterro de Resíduos Sólidos de Aguazinha	Aterro sanitário	O próprio	Prefeitura ou SLU	1988	Não	Sim
260960 Olinda/PE	Bonsucesso / Compostagem	Unidade de compostagem (pátio ou usina)	O próprio	Associação de catadores	1986	Não	Sim
260960 Olinda/PE	Bonsucesso / Triagem	Unidade de triagem (galpão ou usina)	O próprio	Associação de catadores	1986	Não	Sim
292320 Oliveira dos Brejinhos/BA	Lixão Municipal de Oliveira dos Brejinhos	Lixão	O próprio	Prefeitura ou SLU	2006	Não	Sim
270610 Ouro Branco/AL	Lixão de Ouro Branco	Lixão	O próprio	Prefeitura ou SLU	1991	Não	Sim
240850 Ouro Branco/RN	LIXÃO DE OURO BRANCO	Lixão	O próprio	Prefeitura ou SLU		Não	Sim
230970 Pacatuba/CE	Aterro Sanitário de Pacatuba	Aterro sanitário	O próprio	Prefeitura ou SLU	2003	Sim	Sim
230970 Pacatuba/CE	Vala de recepção de RSS do Aterro Municipal de Pac	Vala específica de RSS	O próprio	Prefeitura ou SLU	2003	Sim	Sim
280490 Pacatuba/SE	PACATUBA PREFEITURA	Lixão	O próprio	Prefeitura ou SLU	1975	Não	Sim
231000 Palhano/CE	ATERRO CONTROLADO DE PALHANO	Aterro controlado	O próprio	Prefeitura ou SLU	2001	Não	Sim
231030 Parambu/CE	Lixão de Parambu	Lixão	O próprio	Prefeitura ou SLU		Não	Sim
220770 Parnaíba/PI	Aterro Controlado de Parnaíba	Aterro controlado	O próprio	Prefeitura ou SLU	2002	Não	Sim
240325 Parnamirim/RN	Aterro de Podas e Entulhos de Parnamirim	Unidade de manejo de galhadas e podas	O próprio	Prefeitura ou SLU	2002	Não	Sim
251080 Patos/PB	Lixão de Patos	Lixão	O próprio	Prefeitura ou SLU	1980	Não	Sim
251080 Patos/PB	Terreno para Podas	Unidade de manejo de galhadas e podas	O próprio	Prefeitura ou SLU	2005	Não	Não
261060 Paudalho/PE	Lixão de Paudalho	Lixão	O próprio	Prefeitura ou SLU		Não	Sim
292400 Paulo Afonso/BA	USINA DE TRIAGEM E COMPOSTAGEM DE LIXO DE PAULO AF	Aterro controlado	O próprio	Associação de catadores	2000	Não	Sim
210810 Paulo Ramos/MA	Aterro Controlado de Paulo Ramos	Aterro controlado	O próprio	Prefeitura ou SLU		Não	Sim
292405 Pé de Serra/BA	Lixão Municipal de Pé de Serra	Lixão	O próprio	Prefeitura ou SLU	1997	Não	Sim
251110 Pedra Lavrada/PB	Lixão de Pedra Lavrada	Lixão	O próprio	Prefeitura ou SLU	2000	Não	Sim
280500 Pedra Mole/SE	Lixão de Pedra Mole	Lixão	O próprio	Prefeitura ou SLU		Não	Sim
251120 Pedras de Fogo/PB	Lixão de Pedras de Fogo	Lixão	O próprio	Prefeitura ou SLU	1989	Não	Sim
270670 Penedo/AL	secretaria de serviços publicos	Aterro controlado	O próprio	Prefeitura ou SLU	2002	Não	Sim
261090 Pesqueira/PE	Aterro Sanitário de Pesqueira	Aterro sanitário	O próprio	Empresa privada	2005	Sim	Sim
220800 Picos/PI	Lixão	Lixão	O próprio	Prefeitura ou SLU	1972	Não	Sim
251140 Picuí/PB	LIXÃO A CEU ABERTO	Lixão	O próprio	Prefeitura ou SLU	1980	Não	Não
251140 Picuí/PB	VALA ESPECÍFICA DE RSS	Vala específica de RSS	O próprio	Prefeitura ou SLU	2010	Não	Sim
251160 Pilões/PB	Lixão de Pilões	Lixão	O próprio	Prefeitura ou SLU	2010	Não	Sim

Entre as unidades que não estiveram em operação encontram-se algumas desativadas definitivamente.

TABELA Up01 - INFORMAÇÕES SOBRE AS UNIDADES DE PROCESSAMENTO

ANO DE
REFERÊNCIA
2010

Município de localização	Unidades de processamento dos resíduos sólidos situadas no município						
	Nome da unidade	Tipo da unidade segundo o município informante	Município responsável pelo gerenciamento	Operador	Início de operação	Recebe de outros municípios	Unidade em operação no ano de referência
Código	Nome/UF						
Região Nordeste		Up001	Up003	Up079	Up004	Up002	Up012
292450	Pindai/BA	Lixão de Pindai	Lixão	O próprio	Prefeitura ou SLU		Não
231085	Pindoretama/CE	Lixão Pindoretama	Lixão	O próprio	Prefeitura ou SLU	2009	Não
210860	Pinheiro/MA	Lixão	Lixão	O próprio	Prefeitura ou SLU	2001	Não
210870	Pio XII/MA	LIXÃO MUNICIPAL DE PIO XII	Lixão	O próprio	Prefeitura ou SLU	2010	Não
231090	Piquet Carneiro/CE	LIXÃO DE PIQUET CARNEIRO	Lixão	O próprio	Prefeitura ou SLU		Não
280530	Pirambu/SE	Unidade de disposição final de RSU Aguilhadas	Lixão	O próprio	Prefeitura ou SLU		Não
251200	Pocinhos/PB	Depósito de Resíduos Sólidos do Município	Lixão	O próprio	Prefeitura ou SLU	2001	Não
251203	Poço Dantas/PB	Lixão de Poço Dantas	Lixão	O próprio	Prefeitura ou SLU	1988	Não
251207	Poço de José de Moura/PB	LIXÃO DE POÇO DO JOSÉ DE MOURA	Lixão	O próprio	Prefeitura ou SLU		Não
280540	Poço Redondo/SE	poço redondo	Lixão	O próprio	Prefeitura ou SLU	1998	Não
280550	Poço Verde/SE	LIXÃO DE POÇO VERDE	Lixão	O próprio	Prefeitura ou SLU		Não
251210	Pombal/PB	Lixão de Pombal	Lixão	O próprio	Prefeitura ou SLU	1996	Não
241020	Portalegre/RN	coleta seletiva privada - VCR Recicláveis	Unidade de triagem (galpão ou usina)	O próprio	Outro	2007	Não
280560	Porto da Folha/SE	Lixão de Porto da Folha	Lixão	O próprio	Prefeitura ou SLU	1997	Não
241025	Porto do Mangue/RN	porto do mangue/rn	Lixão	O próprio	Empresa privada	2009	Não
292560	Presidente Dutra/BA	Lixão	Lixão	O próprio	Prefeitura ou SLU	1992	Não
292570	Presidente Jânio Quadros/BA	ppe	Lixão	O próprio	Prefeitura ou SLU	1988	Não
241030	Presidente Juscelino/RN	LIXÃO MUNICIPAL DE SERRA CAIADA	Lixão	O próprio	Prefeitura ou SLU	2009	Não
261140	Primavera/PE	LIXÃO DE PRIMAVERA	Lixão	O próprio	Outro	2000	Não
280570	Propriá/SE	Aterro Sanitário	Lixão	O próprio	Prefeitura ou SLU	2005	Não
292590	Quijingue/BA	PMQ	Aterro controlado	O próprio	Prefeitura ou SLU	2006	Não
251260	Quixabá/PB	PREFEITURA MUNICIPAL DE QUIXABA	Outra	O próprio	Outro	2010	Não
292593	Quixabeira/BA	lixão	Lixão	O próprio	Prefeitura ou SLU	1989	Não
231135	Quixelô/CE	LIXÃO DO QUIXELÔ	Lixão	O próprio	Prefeitura ou SLU		Não
292595	Rafael Jambeiro/BA	Depósito de Resíduos Sólidos	Lixão	O próprio	Prefeitura ou SLU		Não
292595	Rafael Jambeiro/BA	Vala Séptica	Vala específica de RSS	O próprio	Prefeitura ou SLU		Não
261160	Recife/PE	Est de Trat de Res Sól do Curado / Triagem	Unidade de triagem (galpão ou usina)	O próprio	Prefeitura ou SLU	1993	Não
261160	Recife/PE	Est de Trat de Res Sól do Curado/ Forno Crematório	Queima em forno de qualquer tipo	O próprio	Prefeitura ou SLU	1967	Não
261160	Recife/PE	Núcleo de Triagem	Unidade de triagem (galpão ou usina)	O próprio	Associação de catadores	2003	Não
261160	Recife/PE	SERQUIP	Unidade de tratamento por incineração	O próprio	Empresa privada	2000	Sim
261190	Rio Formoso/PE	Aterro Sanitário, Usina de Reciclagem e Compostagem	Aterro sanitário	O próprio	Prefeitura ou SLU	2004	Não
261190	Rio Formoso/PE	Lixão	Lixão	O próprio		1998	Não
270770	Rio Largo/AL	Lixão de Rio Largo	Lixão	O próprio	Prefeitura ou SLU	2006	Não
292700	Rio Real/BA	Lixão de Rio Real	Lixão	O próprio	Prefeitura ou SLU		Não
241100	Rodolfo Fernandes/RN	LIXÃO DE RODOLFO FERNANDES	Lixão	O próprio	Prefeitura ou SLU	2010	Não
231180	Russas/CE	RUSSAS	Lixão	O próprio	Prefeitura ou SLU	1995	Não
251300	Salgadinho/PB	PREFEITURA MUNICIPAL DE SALGADINHO	Outra	O próprio	Outro	2010	Não
292740	Salvador/BA	ACOPAMEC	Unidade de triagem (galpão ou usina)	O próprio	Associação de catadores	1990	Não
292740	Salvador/BA	ARCORS		O próprio			Não

Entre as unidades que não estiveram em operação encontram-se algumas desativadas definitivamente.

TABELA Up01 - INFORMAÇÕES SOBRE AS UNIDADES DE PROCESSAMENTO

ANO DE
REFERÊNCIA
2010

Município de localização	Unidades de processamento dos resíduos sólidos situadas no município						
	Nome da unidade	Tipo da unidade segundo o município informante	Município responsável pelo gerenciamento	Operador	Início de operação	Recebe de outros municípios	Unidade em operação no ano de referência
Código Nome/UF							
Região Nordeste	Up001	Up003	Up079	Up004	Up002	Up012	Up051
292740 Salvador/BA	ASSOCIAÇÃO JOVENS EM AÇÃO	Unidade de triagem (galpão ou usina)	O próprio	Associação de catadores	2005	Não	Sim
292740 Salvador/BA	Aterro Controlado de Canabrava	Unidade de compostagem (pátio ou usina)	O próprio	Prefeitura ou SLU	1973	Não	Não
292740 Salvador/BA	ATERRO DE INERTE REVITA ENGENHARIA	Aterro de Resíduos da Construção Civil (=inertes)	O próprio	Empresa privada	2009	Não	Sim
292740 Salvador/BA	Aterro Inerte - Base de Descarga de Entulho (BDE)	Aterro de Resíduos da Construção Civil (=inertes)	O próprio	Prefeitura ou SLU	1993	Não	Sim
292740 Salvador/BA	Aterro Metropolitano Centro	Aterro sanitário	O próprio	Empresa privada	1997	Sim	Sim
292740 Salvador/BA	CAEC	Unidade de triagem (galpão ou usina)	O próprio	Associação de catadores	2003	Não	Sim
292740 Salvador/BA	CAMAPET	Unidade de triagem (galpão ou usina)	O próprio	Associação de catadores	1999	Não	Sim
292740 Salvador/BA	CAMINHO FELIZ		O próprio			Não	Não
292740 Salvador/BA	CANORE	Unidade de triagem (galpão ou usina)	O próprio	Associação de catadores	2005	Não	Sim
292740 Salvador/BA	Central de Podas	Unidade de manejo de galhadas e podas	O próprio	Prefeitura ou SLU	1997	Não	Não
292740 Salvador/BA	COOCREJA	Unidade de triagem (galpão ou usina)	O próprio	Associação de catadores		Não	Sim
292740 Salvador/BA	COOPELIX	Unidade de triagem (galpão ou usina)	O próprio	Associação de catadores	2009	Não	Sim
292740 Salvador/BA	Cooperativa Coopcicla - Galpão Sete Portas	Unidade de triagem (galpão ou usina)	O próprio	Associação de catadores	1985	Não	Sim
292740 Salvador/BA	COOPERBA - Ogunjá - Antiga Bariri	Unidade de triagem (galpão ou usina)	O próprio	Associação de catadores	2003	Não	Sim
292740 Salvador/BA	COOPERBRAVA	Unidade de triagem (galpão ou usina)	O próprio	Associação de catadores	2003	Não	Sim
292740 Salvador/BA	COOPERDIN		O próprio			Não	Não
292740 Salvador/BA	COOPERPAZ - Cooperativa de Catadores de Reciclagem	Unidade de triagem (galpão ou usina)	O próprio	Associação de catadores	2003	Não	Sim
292740 Salvador/BA	COOPERSSE	Unidade de triagem (galpão ou usina)	O próprio	Associação de catadores	2006	Não	Sim
292740 Salvador/BA	COOPERTANE	Unidade de triagem (galpão ou usina)	O próprio	Associação de catadores		Não	Sim
292740 Salvador/BA	COOPGUARY	Unidade de triagem (galpão ou usina)	O próprio	Associação de catadores		Não	Sim
292740 Salvador/BA	COOPMAM	Unidade de triagem (galpão ou usina)	O próprio	Associação de catadores		Não	Sim
292740 Salvador/BA	CRG BAHIA	Unidade de triagem (galpão ou usina)	O próprio	Associação de catadores	2006	Não	Sim
292740 Salvador/BA	Estação de Transbordo	Unidade de transbordo	O próprio	Prefeitura ou SLU	2001	Não	Sim
292740 Salvador/BA	FOLHA VERDE	Unidade de triagem (galpão ou usina)	O próprio	Associação de catadores		Não	Sim
292740 Salvador/BA	PACIÊNCIA VIVA	Unidade de triagem (galpão ou usina)	O próprio	Associação de catadores	2000	Não	Sim
292740 Salvador/BA	Posto de Descarga de Entulho (Itaigara)	Área de transb e triagem de RCD e volumosos (=	O próprio	Prefeitura ou SLU	2003	Não	Sim
292740 Salvador/BA	Posto de Descarga de Resíduos da Construção e Demo	Área de transb e triagem de RCD e volumosos (=	O próprio	Prefeitura ou SLU	2003	Não	Sim
292740 Salvador/BA	RECICLA CAJAZEIRAS	Unidade de triagem (galpão ou usina)	O próprio	Associação de catadores		Não	Sim
292740 Salvador/BA	RECICOOP	Unidade de triagem (galpão ou usina)	O próprio	Associação de catadores	2001	Não	Sim
292740 Salvador/BA	REVALORIZAR	Unidade de triagem (galpão ou usina)	O próprio	Associação de catadores	2009	Não	Sim
292740 Salvador/BA	Unidade de Compostagem	Unidade de compostagem (pátio ou usina)	O próprio	Prefeitura ou SLU	2003	Não	Sim
292740 Salvador/BA	Unidade de Triagem	Unidade de triagem (galpão ou usina)	O próprio	Prefeitura ou SLU	2003	Não	Sim
292740 Salvador/BA	UNIDADE DE TRIAGEM CRUN	Unidade de triagem (galpão ou usina)	O próprio	Associação de catadores		Não	Sim
292740 Salvador/BA	Vala Séptica		O próprio		2001	Não	Não
292750 Santa Bárbara/BA	Unidade de Resíduos da Batata	Lixão	O próprio	Prefeitura ou SLU	2001	Não	Sim
292780 Santa Cruz da Vitória/BA	Resíduos Sólidos - SCV	Lixão	O próprio	Prefeitura ou SLU	2004	Não	Sim
292790 Santa Inês/BA	LIXÃO DE SANTA INÊS	Lixão	O próprio	Prefeitura ou SLU	1990	Não	Sim
251340 Santa Luzia/PB	Vala para Resíduos Sólidos de Santa Luzia	Vala específica de RSS	O próprio	Prefeitura ou SLU	2009	Não	Sim
292810 Santa Maria da Vitória/BA	Lixão de Santa Maria da Vitória	Lixão	O próprio	Prefeitura ou SLU	1995	Não	Sim

Entre as unidades que não estiveram em operação encontram-se algumas desativadas definitivamente.

TABELA Up01 - INFORMAÇÕES SOBRE AS UNIDADES DE PROCESSAMENTO

ANO DE
REFERÊNCIA
2010

Município de localização	Unidades de processamento dos resíduos sólidos situadas no município						
	Nome da unidade	Tipo da unidade segundo o município informante	Município responsável pelo gerenciamento	Operador	Início de operação	Recebe de outros municípios	Unidade em operação no ano de referência
Código Nome/UF							
Região Nordeste	Up001	Up003	Up079	Up004	Up002	Up012	Up051
261270 Santa Maria do Cambucá/PE	LIXÃO CARAMURU	Lixão	O próprio	Empresa privada	2010	Não	Sim
292840 Santa Rita de Cássia/BA	SANTA RITA DE CASSIA	Lixão	O próprio	Prefeitura ou SLU		Não	Sim
231210 Santana do Cariri/CE	UNIDADE DE PROCESSAMENTO DE LIXO	Lixão	O próprio	Prefeitura ou SLU	2005	Não	Sim
270800 Santana do Ipanema/AL	Lixão de Santana do Ipanema	Lixão	O próprio	Prefeitura ou SLU	1995	Não	Sim
241142 Santana do Seridó/RN	Lixão de Santana do Seridó	Lixão	O próprio	Prefeitura ou SLU	2005	Não	Sim
251360 Santana dos Garrotes/PB	PREFEITURA MUNICIPAL DE SANTANA DOS GARROTES	Outra	O próprio	Outro	2010	Não	Sim
251365 Santarém/PB	LIXÃO DE JOCA CLAUDINO	Lixão	O próprio	Prefeitura ou SLU	2010	Não	Sim
292870 Santo Antônio de Jesus/BA	Aterro Sanitário de Santo Antonio de Jesus	Aterro sanitário	O próprio	Empresa privada	2000	Sim	Sim
292880 Santo Estêvão/BA	Santo Estêvão	Lixão	O próprio	Prefeitura ou SLU	2009	Não	Sim
292890 São Desidério/BA	Lixão de São Desidério	Lixão	O próprio	Prefeitura ou SLU	1997	Não	Sim
220960 São Félix do Piauí/PI	Aterro/Lixão	Aterro sanitário	O próprio	Prefeitura ou SLU	2009	Sim	Sim
220965 São Francisco de Assis do Piauí/PI	Aterro Controlado	Aterro controlado	O próprio	Prefeitura ou SLU		Não	Sim
251398 São Francisco/PB	Lixão de São Francisco	Lixão	O próprio	Prefeitura ou SLU	2010	Não	Sim
241200 São Gonçalo do Amarante/RN	Area de Destino Final do Guajirú	Outra	Natal/RN	Prefeitura ou SLU	2009	Não	Sim
241200 São Gonçalo do Amarante/RN	braseco	Unidade de compostagem (pátio ou usina)	O próprio	Prefeitura ou SLU	2005	Não	Sim
241200 São Gonçalo do Amarante/RN	Incinerador SERQUIP	Unidade de tratamento por incineração	Natal/RN	Empresa privada	2003	Sim	Sim
220985 São João da Canabrava/PI	ATERRO SANITÁRIO	Aterro sanitário	O próprio	Prefeitura ou SLU	2007	Não	Sim
211107 São João do Soter/MA	LIXÃO DA BAIXA FUNDA	Lixão	O próprio	Prefeitura ou SLU	2009	Não	Sim
241220 São José de Mipibu/RN	UNIDADE I - SÃO JOSÉ DE MIPIBU	Aterro controlado	O próprio	Prefeitura ou SLU	2010	Não	Sim
221005 São José do Divino/PI	Lixão - Morro do Banguelo	Lixão	O próprio	Prefeitura ou SLU	2004	Não	Sim
221020 São José do Piauí/PI	Aterro Sanitário Municipal	Lixão	O próprio	Prefeitura ou SLU	2003	Não	Sim
251445 São José dos Ramos/PB	Lixão de São José dos Ramos	Lixão	O próprio	Prefeitura ou SLU	2000	Não	Sim
261370 São Lourenço da Mata/PE	Lixão de São Lourenço da Mata	Lixão	O próprio	Prefeitura ou SLU	2010	Não	Sim
211130 São Luís/MA	Aterro Municipal da Ribeira	Aterro controlado	O próprio	Empresa privada	1995	Não	Sim
211130 São Luís/MA	Galpão de Triagem	Unidade de triagem (galpão ou usina)	O próprio	Prefeitura ou SLU	2004	Não	Sim
211130 São Luís/MA	Serquip Tratamento de Resíduos de Saúde	Unidade de tratamento por incineração	O próprio	Empresa privada	2003	Sim	Sim
251490 São Mamede/PB	Aterro Sanitário	Aterro sanitário	O próprio	Prefeitura ou SLU	1998	Não	Sim
251490 São Mamede/PB	Vala para RSS	Vala específica de RSS	O próprio	Prefeitura ou SLU	1998	Não	Sim
292940 São Miguel das Matas/BA	LIXÃO	Lixão	O próprio	Prefeitura ou SLU	2000	Não	Sim
280700 São Miguel do Aleixo/SE	LIXÃO DE SÃO MIGUEL DO ALEIXO	Lixão	O próprio	Prefeitura ou SLU	2005	Não	Sim
270860 São Miguel dos Campos/AL	Lixão Municipal de São Miguel dos Campos	Lixão	O próprio	Prefeitura ou SLU	1990	Não	Sim
211160 São Raimundo das Mangabeiras/MA	ATERRO CONTROLADO DE SÃO RAIMUNDO DAS MANGABEIR	Aterro controlado	O próprio	Prefeitura ou SLU	2009	Não	Sim
251510 São Sebastião de Lagoa de Roça/PB	Aterro Sanitário Simplificado	Aterro sanitário	O próprio	Prefeitura ou SLU		Não	Sim
270890 Satuba/AL	LIXÃO FAZ. PRIMAVERA	Lixão	O próprio	Prefeitura ou SLU		Não	Sim
211172 Satubinha/MA	Lixão - Satubinha	Lixão	O próprio	Prefeitura ou SLU	2009	Não	Sim
241340 Serra Negra do Norte/RN	USINA DE TRATAMENTO DE LIXO	Lixão	O próprio	Prefeitura ou SLU		Não	Sim
293040 Serra Preta/BA	Aterro Sanitário de Serra Preta	Aterro sanitário	O próprio	Prefeitura ou SLU	2001	Não	Sim
261390 Serra Talhada/PE	Serra Talhada	Lixão	O próprio	Empresa privada	2005	Não	Sim
241350 Serrinha/RN	Depósito de lixo.	Lixão	O próprio	Prefeitura ou SLU		Não	Sim

Entre as unidades que não estiveram em operação encontram-se algumas desativadas definitivamente.

TABELA Up01 - INFORMAÇÕES SOBRE AS UNIDADES DE PROCESSAMENTO

ANO DE
REFERÊNCIA
2010

Município de localização	Unidades de processamento dos resíduos sólidos situadas no município						
	Nome da unidade	Tipo da unidade segundo o município informante	Município responsável pelo gerenciamento	Operador	Início de operação	Recebe de outros municípios	Unidade em operação no ano de referência
Código Nome/UF							
Região Nordeste	Up001	Up003	Up079	Up004	Up002	Up012	Up051
293060 Serrolândia/BA	SERROLANDIA	Lixão	O próprio	Prefeitura ou SLU	2009	Não	Sim
280710 Simão Dias/SE	Lixão de Simão Dias	Lixão	O próprio	Prefeitura ou SLU	1997	Não	Sim
261420 Sirinhaém/PE	LIXÃO DE SIRINHAÉM	Lixão	O próprio	Prefeitura ou SLU	2005	Não	Sim
293076 Sítio do Quinto/BA	LIXÃO DE SÍTIO DO QUINTO	Lixão	O próprio	Prefeitura ou SLU		Não	Sim
231290 Sobral/CE	Aterro Sanitário de Sobral	Aterro sanitário	O próprio	Prefeitura ou SLU	1999	Sim	Sim
231290 Sobral/CE	Central de Controle de Lixo do Distr. de Aprazível	Outra	O próprio	Prefeitura ou SLU	2003	Não	Não
231290 Sobral/CE	Central de Controle de Lixo do Distr. de Caracará	Outra	O próprio	Prefeitura ou SLU	2003	Não	Sim
231290 Sobral/CE	Central de Controle de Lixo do Distr. de Taperuaba	Outra	O próprio	Prefeitura ou SLU	2005	Não	Sim
231290 Sobral/CE	Central de Controle de Lixo do Distr. de Aracatiçu	Outra	O próprio	Prefeitura ou SLU	2003	Não	Sim
231290 Sobral/CE	Depósito de Outros no Aterro	Aterro de Resíduos da Construção Civil (=inertes	O próprio	Prefeitura ou SLU	1999	Não	Sim
231290 Sobral/CE	Unidade de Galhadas no Aterro	Unidade de manejo de galhadas e podas	O próprio	Prefeitura ou SLU	1999	Não	Sim
231290 Sobral/CE	Vala Séptica do Aterro Sanitário	Vala específica de RSS	O próprio	Prefeitura ou SLU	1999	Não	Sim
251620 Sousa/PB	Lixão de Sousa	Lixão	O próprio	Prefeitura ou SLU	1990	Não	Sim
293080 Souto Soares/BA	Lixão	Lixão	O próprio	Prefeitura ou SLU	2005	Não	Sim
261460 Tabira/PE	LIXÃO	Lixão	O próprio	Prefeitura ou SLU	2009	Não	Sim
261470 Tacaimbó/PE	Lixão Municipal de Tacaimbó	Lixão	O próprio	Prefeitura ou SLU		Não	Sim
293130 Tapiramutá/BA	Lixão de Tapiramutá	Lixão	O próprio	Prefeitura ou SLU	2008	Não	Sim
270910 Taquarana/AL	Lixão de Taquarana	Lixão	O próprio	Prefeitura ou SLU		Não	Sim
261500 Taquaritinga do Norte/PE	LIXÃO MUNICIPAL / SÍTIO RAPOSA	Lixão	O próprio	Prefeitura ou SLU	2008	Não	Sim
251660 Tavares/PB	LIXÃO PÚBLICO SÍTIO BARROS	Lixão	O próprio	Prefeitura ou SLU		Não	Sim
293150 Teofilândia/BA	Lixão de Teofilândia	Lixão	O próprio	Prefeitura ou SLU		Não	Sim
221100 Teresina/PI	Aterro Sanitário	Aterro controlado	O próprio	Empresa privada	1982	Não	Sim
221100 Teresina/PI	Barr. Const. Patrícia	Unidade de transbordo	O próprio		1998	Não	Não
221100 Teresina/PI	Barreiro da Avenida São Francisco	Unidade de transbordo	O próprio		2005		Não
221100 Teresina/PI	Barreiro dos Morros	Unidade de transbordo	O próprio		2005		Não
221100 Teresina/PI	Barreiro Florença	Unidade de transbordo	O próprio				Não
221100 Teresina/PI	Barreiro Mandacarú	Unidade de transbordo	O próprio		1998		Não
221100 Teresina/PI	Barreiro Monte Verde - Mocambinho	Unidade de transbordo	O próprio		2004		Não
221100 Teresina/PI	Barreiro N. S. da Guia	Unidade de transbordo	O próprio		1999		Não
221100 Teresina/PI	Barreiro Sansão	Unidade de transbordo	O próprio		1999		Não
221100 Teresina/PI	Barreiro Vila Maria	Unidade de transbordo	O próprio		1999		Não
211220 Timon/MA	Aterro Sanitário	Lixão	O próprio	Prefeitura ou SLU	2009	Não	Sim
211220 Timon/MA	Fabrica de Reciclagem e Compostagem	Unidade de triagem (galpão ou usina)	O próprio	Prefeitura ou SLU		Não	Não
261550 Tracunhaém/PE	Lixão de Tracunhaém	Lixão	O próprio	Prefeitura ou SLU	1993	Não	Sim
231350 Trairi/CE	Lixão	Lixão	O próprio	Empresa privada	1996	Não	Sim
293240 Uibai/BA	Lixão de Uibai	Lixão	O próprio	Prefeitura ou SLU		Não	Sim
251690 Uiraúna/PB	ATERRO SANITARIO DE UIRAUNA	Aterro sanitário	O próprio	Prefeitura ou SLU	2009	Não	Sim
231375 Umirim/CE	Aterro Municipal de Umirim	Aterro sanitário	O próprio	Prefeitura ou SLU	2008	Não	Sim
293250 Una/BA	PREFEITURA MUNICIPAL DE UMA	Lixão	O próprio	Prefeitura ou SLU	1999	Não	Sim

Entre as unidades que não estiveram em operação encontram-se algumas desativadas definitivamente.

TABELA Up01 - INFORMAÇÕES SOBRE AS UNIDADES DE PROCESSAMENTO

ANO DE REFERÊNCIA
2010

Município de localização	Unidades de processamento dos resíduos sólidos situadas no município						
	Nome da unidade	Tipo da unidade segundo o município informante	Município responsável pelo gerenciamento	Operador	Início de operação	Recebe de outros municípios	Unidade em operação no ano de referência
Código Nome/UF							
Região Nordeste	Up001	Up003	Up079	Up004	Up002	Up012	Up051
241460 Upanema/RN	LIXÃO DE UPANEMA	Lixão	O próprio	Prefeitura ou SLU		Não	Sim
293270 Uruçuca/BA	Uruçuca	Lixão	O próprio	Prefeitura ou SLU	2009	Sim	Sim
293280 Utinga/BA	Utinga - lixão	Aterro controlado	O próprio	Prefeitura ou SLU	1996	Não	Sim
231395 Varjota/CE	Lixão de Varjota	Lixão	O próprio	Prefeitura ou SLU	1997	Não	Sim
251710 Várzea/PB	PREFEITURA MUNICIPAL DE VÁRZEA	Outra	O próprio	Outro	2009	Não	Sim
241470 Várzea/RN	Várzea/RN	Outra	O próprio	Outro	2000	Não	Sim
293317 Varzedo/BA	PREFEITURA MUNICIPAL DE VARZEDO	Outra	O próprio	Prefeitura ou SLU	1989	Não	Sim
241480 Vera Cruz/RN	Lixão Municipal de Vera Cruz	Lixão	O próprio	Prefeitura ou SLU	2002	Não	Sim
261620 Vertentes/PE	SECRETARIA DE OBRAS, SERVIÇOS E TRANSPORTES	Outra	O próprio	Prefeitura ou SLU		Não	Sim
231410 Viçosa do Ceará/CE	Lixao	Outra	O próprio	Prefeitura ou SLU	2007	Não	Sim
270940 Viçosa/AL	LIXÃO DE VIÇOSA	Lixão	O próprio	Prefeitura ou SLU	2009	Não	Sim
251720 Vieirópolis/PB	Prefeitura Municipal de Vieirópolis	Lixão	O próprio	Prefeitura ou SLU	2005	Não	Sim
293330 Vitória da Conquista/BA	Aterro	Aterro sanitário	O próprio	Prefeitura ou SLU	2009	Não	Sim
293330 Vitória da Conquista/BA	Vala para RSS	Vala específica de RSS	O próprio	Prefeitura ou SLU	2009	Não	Sim
261640 Vitória de Santo Antão/PE	Vitória de Santo Antão	Lixão	O próprio	Empresa privada	2009	Não	Sim
211300 Vitorino Freire/MA	Lixão do Liberato	Lixão	O próprio	Prefeitura ou SLU		Não	Sim
221170 Wall Ferraz/PI	Aterro Sanitário de Wall Ferraz	Aterro sanitário	O próprio	Prefeitura ou SLU	2010	Não	Sim
293345 Wanderley/BA	PREFEITURA MUNICIPAL DE WANDERLEY	Aterro controlado	O próprio	Prefeitura ou SLU	2006	Não	Sim
293350 Wenceslau Guimarães/BA	UNIDADE PROCESSAMENTO DE LIXO DE WENCESLAU GUIMARÃ	Lixão	O próprio	Prefeitura ou SLU	2010	Não	Sim

TABELA Up02
INFORMAÇÕES SOBRE O FLUXO DE RESÍDUOS PARA AS UNIDADES DE
PROCESSAMENTO

TABELA Up02 - INFORMAÇÕES SOBRE O FLUXO DE RESÍDUOS PARA AS UNIDADES DE PROCESSAMENTO

ANO DE
REFERÊNCIA
2010

Município de localização		Unidades de processamento dos resíduos sólidos situadas no município									
		Nome da unidade	Tipo de unidade, segundo o município informante	Município de origem dos resíduos	Quantidade de resíduos recebidos						
Código	Nome/UF				Total	Dom+Pub	Saúde	Indústria	Entulho	Podas	Outros
					tonelada	tonelada	tonelada	tonelada	tonelada	tonelada	tonelada
Região Nordeste		Up001	Up003	Up025	Up080	Up007	Up008	Up009	Up010	Up067	Up011
220005	Acauã/PI	Acauã	Outra	Acauã/PI	288	288					
290035	Adustina/BA	LIXÃO ADUSTINA-BA	Lixão	Adustina/BA	1.537	960	1		480	96	
260030	Agrestina/PE	ATERRO SANITÁRIO	Aterro sanitário	Agrestina/PE	48	36	6		4	2	
210020	Alcântara/MA	LIXÃO DO PAVÃO	Lixão	Alcântara/MA	432	193	1	0	156	70	12
220045	Alvorada do Gurgueia/PI	Lixão do Alvorada do Gurgueia	Lixão	Alvorada do Gurgueia/PI	809	184	1		624		
290100	Amargosa/BA	Aterro Sanitário Municipal	Aterro controlado	Amargosa/BA	10.498	9.491	45	48	0	914	0
290135	Andorinha/BA	lixão	Lixão	Andorinha/BA	10	5	0				5
280030	Aracaju/SE	Aterro Controlado do Bairro Santa Maria	Aterro controlado	Aracaju/SE	377.313	199.411	1.550		174.754	1.598	
230140	Aratuba/CE	LIXÃO DE ARATUBA	Lixão	Aratuba/CE							
290230	Aratuípe/BA	LIXÃO FAZENDA BANIPO	Lixão	Aratuípe/BA							
250110	Areia/PB	Incinerador	Lixão	Remígio/PB							
290290	Barra do Choça/BA	Aterro Controlado	Aterro controlado	Barra do Choça/BA							
290290	Barra do Choça/BA	Sede de armazenamento e triagem da ACRESOL	Unidade de triagem (galpão ou usina)	Barra do Choça/BA	126	126					
290327	Barrocas/BA	Lixão	Lixão	Barrocas/BA	2.200	2.200					
220155	Bela Vista do Piauí/PI	LIXAO	Lixão	Bela Vista do Piauí/PI	100	100	0				
260180	Betânia/PE	Lixão Sítio Malhada dos Bois	Lixão	Betânia/PE							
220177	Boa Hora/PI	RSU - ATERRO	Aterro sanitário	Boa Hora/PI	75	50	10	0	10	5	
230240	Boa Viagem/CE	Lixão de Boa Viagem	Lixão	Boa Viagem/CE	12.900	6.600			6.300		
290395	Bom Jesus da Serra/BA	Prefeitura Municipal de Bom Jesus da Serra	Lixão	Bom Jesus da Serra/BA	1.060	1.000			10	20	30
250230	Bom Sucesso/PB	LIXÃO MUNICIPAL DE BOM SUCESSO	Lixão	Bom Sucesso/PB	25	15	1	0	8	2	0
250240	Bonito de Santa Fé/PB	Bonito de Santa Fé	Outra	Bonito de Santa Fé/PB	25	16	1	0	6	2	0
230250	Brejo Santo/CE	LIXÃO	Lixão	Brejo Santo/CE	27.385	14.400	312		12.673		
290450	Brotas de Macaúbas/BA	LIXÃO DE BROTAS DE MACAÚBA	Lixão	Brotas de Macaúbas/BA	4.339	4.339					
290460	Brumado/BA	Aterro Controlado de Sussuana	Aterro controlado	Brumado/BA	125.328	105.600			16.560	3.168	
210230	Buriti Bravo/MA	LIXÃO DO MORRO	Lixão	Buriti Bravo/MA	4.710	2.700	10	0	2.000	0	0
250320	Cabedelo/PB	Aterro Sanitário de Cabedelo	Aterro sanitário	Cabedelo/PB							
260300	Cabrobó/PE	Lixão de Cabrobó	Lixão	Cabrobó/PE	1.356	216	0	0	432	240	468
240200	Caicó/RN	Sítio Várzea Redonda ou Gruta do Seridó	Lixão	Caicó/RN	29.941	14.101			15.840		
290540	Cairu/BA	Lixão de Cairu	Lixão	Cairu/BA	0	0	0		0	0	
220207	Cajazeiras do Piauí/PI	ATERRO	Aterro sanitário	Cajazeiras do Piauí/PI	4	1	0	1	1	1	1
290570	Camaçari/BA	Aterro Integrado Camaçari / Dias D Ávila	Aterro sanitário	Alagoinhas/BA	31			2			29
290570	Camaçari/BA	Aterro Integrado Camaçari / Dias D Ávila	Aterro sanitário	Aracaju/SE	8			8			1
290570	Camaçari/BA	Aterro Integrado Camaçari / Dias D Ávila	Aterro sanitário	Araças/BA	9			9			0
290570	Camaçari/BA	Aterro Integrado Camaçari / Dias D Ávila	Aterro sanitário	Barreiras/BA	12			12			
290570	Camaçari/BA	Aterro Integrado Camaçari / Dias D Ávila	Aterro sanitário	Camaçari/BA	167.272	100.888	79	9.585	29.033	15.667	12.021
290570	Camaçari/BA	Aterro Integrado Camaçari / Dias D Ávila	Aterro sanitário	Candeias/BA	16.474		1	2.424	580	14	13.455
290570	Camaçari/BA	Aterro Integrado Camaçari / Dias D Ávila	Aterro sanitário	Catu/BA	123		15	79	20		8
290570	Camaçari/BA	Aterro Integrado Camaçari / Dias D Ávila	Aterro sanitário	Dias d'Ávila/BA	15.398	20	1	2.188	1.889	11	11.289
290570	Camaçari/BA	Aterro Integrado Camaçari / Dias D Ávila	Aterro sanitário	Feira de Santana/BA	663			622	40		

TABELA Up02 - INFORMAÇÕES SOBRE O FLUXO DE RESÍDUOS PARA AS UNIDADES DE PROCESSAMENTO

ANO DE
REFERÊNCIA
2010

Município de localização		Unidades de processamento dos resíduos sólidos situadas no município									
		Nome da unidade	Tipo de unidade, segundo o município informante	Município de origem dos resíduos	Quantidade de resíduos recebidos						
Código	Nome/UF				Total	Dom+Pub	Saúde	Indústria	Entulho	Podas	Outros
					tonelada	tonelada	tonelada	tonelada	tonelada	tonelada	tonelada
Região Nordeste		Up001	Up003	Up025	Up080	Up007	Up008	Up009	Up010	Up067	Up011
290570	Camaçari/BA	Aterro Integrado Camaçari / Dias D Ávila	Aterro sanitário	Itabuna/BA	31			31			
290570	Camaçari/BA	Aterro Integrado Camaçari / Dias D Ávila	Aterro sanitário	Lauro de Freitas/BA	1.221		34	527	4	398	258
290570	Camaçari/BA	Aterro Integrado Camaçari / Dias D Ávila	Aterro sanitário	Maceió/AL	1						0
290570	Camaçari/BA	Aterro Integrado Camaçari / Dias D Ávila	Aterro sanitário	Madre de Deus/BA	5.060				2		5.058
290570	Camaçari/BA	Aterro Integrado Camaçari / Dias D Ávila	Aterro sanitário	Mata de São João/BA	8.523		11				8.512
290570	Camaçari/BA	Aterro Integrado Camaçari / Dias D Ávila	Aterro sanitário	Petrolina/PE	0			0			
290570	Camaçari/BA	Aterro Integrado Camaçari / Dias D Ávila	Aterro sanitário	Pojuca/BA	7.290						7.290
290570	Camaçari/BA	Aterro Integrado Camaçari / Dias D Ávila	Aterro sanitário	Salvador/BA	6.697		7	1.214	4.332	90	1.054
290570	Camaçari/BA	Aterro Integrado Camaçari / Dias D Ávila	Aterro sanitário	São Francisco do Conde/BA	15			12			3
290570	Camaçari/BA	Aterro Integrado Camaçari / Dias D Ávila	Aterro sanitário	São Sebastião do Passé/BA	6.793		29				6.764
290570	Camaçari/BA	Aterro Integrado Camaçari / Dias D Ávila	Aterro sanitário	Simões Filho/BA	856		24	108			724
270140	Campo Alegre/AL	Campo Alegre	Lixão	Campo Alegre/AL	6.912	4.992			1.920		
290600	Campo Formoso/BA	Lixão	Lixão	Campo Formoso/BA	24.840	12.000	3.600		8.640	600	
230270	Campos Sales/CE	LIXAO DE CAMPOS SALES	Lixão	Campos Sales/CE							
290660	Candiba/BA	Lixão de Candiba	Lixão	Candiba/BA							
290660	Candiba/BA	Vala para Resíduos de Saúde	Vala específica de RSS	Candiba/BA							
290690	Caravelas/BA	Aterro Sanitario Simplificado de Caravelas	Aterro sanitário	Caravelas/BA							
290700	Cardeal da Silva/BA	LIXÃO DE CARDEAL DA SILVA	Lixão	Cardeal da Silva/BA	4.850	2.800			900	250	900
290710	Carinhanha/BA	AGROVILA 15	Lixão	Carinhanha/BA	700	700					
290710	Carinhanha/BA	AGROVILA 16	Lixão	Carinhanha/BA	700	700					
290710	Carinhanha/BA	AGROVILA 23	Lixão	Carinhanha/BA	700	700					
290710	Carinhanha/BA	ANGICO	Lixão	Carinhanha/BA	700	700					
290710	Carinhanha/BA	BAIXA DO MUCAMBO	Lixão	Carinhanha/BA	100	100					
290710	Carinhanha/BA	BARRA DO PARATECA	Lixão	Carinhanha/BA	700	700					
290710	Carinhanha/BA	BARRINHA	Lixão	Carinhanha/BA	700	700					
290710	Carinhanha/BA	CANABRAVA	Lixão	Carinhanha/BA	100	100					
290710	Carinhanha/BA	CAPINÃO	Lixão	Carinhanha/BA	100	100					
290710	Carinhanha/BA	FEIRA DE SANTA LUZIA	Lixão	Carinhanha/BA	150	150					
290710	Carinhanha/BA	MARREQUEIRO	Lixão	Carinhanha/BA	400	400					
290710	Carinhanha/BA	PIANEGO	Lixão	Carinhanha/BA	100	100					
290710	Carinhanha/BA	RIACHO DO CAPINÃO	Lixão	Carinhanha/BA	100	100					
290710	Carinhanha/BA	SÃO JOSE	Lixão	Carinhanha/BA	150	150					
290710	Carinhanha/BA	SEDE	Lixão	Carinhanha/BA	2.700	2.700					
290710	Carinhanha/BA	VILA SÃO JOÃO	Lixão	Carinhanha/BA	400	400					
230320	Caririçu/CE	LIXAO CARIRIÇU	Lixão	Caririçu/CE	1.281	1.246	14	0	19	2	0
250410	Carrapateira/PB	LIXÃO DE CARRAPATEIRA	Lixão	Carrapateira/PB	203	180	6	0	15	2	0
290750	Catu/BA	ATERRO SANITÁRIO DE CATU	Aterro sanitário	Catu/BA	30.218	16.883	0	0	8.809	2.936	1.590
230370	Caucaia/CE	Aterro Metropolitano da ASMOC	Aterro sanitário	Caucaia/CE	119.240	119.240					
230370	Caucaia/CE	Aterro Metropolitano da ASMOC	Aterro sanitário	Fortaleza/CE	1.501.261	1.242.115			220.386	38.759	

TABELA Up02 - INFORMAÇÕES SOBRE O FLUXO DE RESÍDUOS PARA AS UNIDADES DE PROCESSAMENTO

ANO DE
REFERÊNCIA
2010

Município de localização		Unidades de processamento dos resíduos sólidos situadas no município									
		Nome da unidade	Tipo de unidade, segundo o município informante	Município de origem dos resíduos	Quantidade de resíduos recebidos						
					Total	Dom+Pub	Saúde	Indústria	Entulho	Podas	Outros
Código	Nome/UF				tonelada	tonelada	tonelada	tonelada	tonelada	tonelada	tonelada
Região Nordeste		Up001	Up003	Up025	Up080	Up007	Up008	Up009	Up010	Up067	Up011
290770	Chorrochó/BA	LIXAO DE CHORROCHÓ	Lixão	Chorrochó/BA	374						
290790	Cipó/BA	Lixão	Lixão	Cipó/BA	16.200	16.200					
210330	Codó/MA	Lixão	Lixão	Codó/MA	37.200	22.320	280		14.600		
210350	Colinas/MA	LIXÃO DA GUANABARA	Lixão	Colinas/MA	20.050	10.000	50	0	9.000	500	500
290910	Coribe/BA	Prefeitura Municipal de Coribe	Lixão	Coribe/BA	1.180	760	0		300	120	
290920	Coronel João Sá/BA	LIXÃO DE CORONEL JOÃO SÁ	Lixão	Coronel João Sá/BA	1.139						
220290	Corrente/PI	Lixão de Corrente	Lixão	Corrente/PI	17.664	15.552	72	12	1.958	45	25
290950	Cravolândia/BA	Lixão Cravolândia	Lixão	Cravolândia/BA	2.880	2.880					
230423	Croátá/CE	LIXAO DE IRAPUA	Lixão	Croátá/CE	8.183	7.080	23			1.080	
240300	Cruzeta/RN	Lixão de Cruzeta	Lixão	Cruzeta/RN	7	2	1		3	1	
290990	Curaçá/BA	Lixão de Curaçá	Área de transb e triagem de RCD e volumosos (=AT	Curaçá/BA	9.644	3.744			4.500	400	1.000
260515	Dormentes/PE	Lixão de Dormentes	Lixão	Dormentes/PE	1.331	1.296	35				
280210	Estância/SE	Aterro Controlado de Estância	Aterro controlado	Estância/SE	425	167	4	36	187	31	
291072	Eunápolis/BA	VASADOURO PÚBLICO MUNICIPAL	Lixão	Eunápolis/BA	57.860	24.960	5.400		15.500	12.000	
230430	Farias Brito/CE	FARIAS BRITO	Lixão	Farias Brito/CE	10.249	4.752	108	2.880	0	2.509	
291077	Feira da Mata/BA	RAMALHO	Lixão	Feira da Mata/BA	600	600					
291077	Feira da Mata/BA	sede	Lixão	Feira da Mata/BA	2.000	2.000					
230435	Forquilha/CE	LIXÃO MUNICIPAL DE FORQUILHA	Lixão	Forquilha/CE	1.342	384	7		865	86	
230440	Fortaleza/CE	CTRP Incinerador	Unidade de tratamento por incineração	Aquiraz/CE	26		26				
230440	Fortaleza/CE	CTRP Incinerador	Unidade de tratamento por incineração	Canindé/CE	105		105				
230440	Fortaleza/CE	CTRP Incinerador	Unidade de tratamento por incineração	Caucaia/CE	109		109				
230440	Fortaleza/CE	CTRP Incinerador	Unidade de tratamento por incineração	Eusébio/CE	37		37				
230440	Fortaleza/CE	CTRP Incinerador	Unidade de tratamento por incineração	Fortaleza/CE	2.982		2.982				
230440	Fortaleza/CE	CTRP Incinerador	Unidade de tratamento por incineração	Maracanaú/CE	19		19				
230440	Fortaleza/CE	CTRP Incinerador	Unidade de tratamento por incineração	Maranguape/CE	194		194				
230440	Fortaleza/CE	Jangurussu - Transbordo	Unidade de transbordo	Fortaleza/CE	377.255	377.255					
220415	Francisco Macedo/PI	Café da Pedra	Lixão	Francisco Macedo/PI	204	192	12	0	0	0	0
291130	Gentio do Ouro/BA	Gentio do Ouro	Lixão	Gentio do Ouro/BA	1.308	1.250	2	8	42	3	3
210500	Humberto de Campos/MA	Aterro Controlado de Humberto Campos	Aterro controlado	Humberto de Campos/MA	3.000						
230540	Icó/CE	ICÓ	Lixão	Icó/CE	14.347	10.592	100		3.585	70	
291350	Iguai/BA	LIXAO	Lixão	Iguai/BA							
291360	Ilhéus/BA	Lixão	Lixão	Ilhéus/BA	52.122	42.340	73	1.460	7.884	365	
291360	Ilhéus/BA	Lixão	Lixão	Uruçuca/BA	2.040	2.040					
210530	Imperatriz/MA	Aterro Controlado	Aterro controlado	Imperatriz/MA	69.347	67.366	508			1.472	
230560	Independência/CE	jurua	Lixão	Independência/CE	580	580					
240480	Ipueira/RN	Lixão de Ipueira	Lixão	Ipueira/RN	231	84	1		60	35	51
291450	Irará/BA	Lixão de Irará	Lixão	Irará/BA	3.012	3.012					
230610	Irauçuba/CE	sede	Lixão	Irauçuba/CE	210	120	20	15	20	10	25
291480	Itabuna/BA	Volta da Cobra	Lixão	Itabuna/BA	69.702	47.897	502	4.583	13.886	1.093	1.741

TABELA Up02 - INFORMAÇÕES SOBRE O FLUXO DE RESÍDUOS PARA AS UNIDADES DE PROCESSAMENTO

ANO DE
REFERÊNCIA
2010

Município de localização		Unidades de processamento dos resíduos sólidos situadas no município									
		Nome da unidade	Tipo de unidade, segundo o município informante	Município de origem dos resíduos	Quantidade de resíduos recebidos						
					Total	Dom+Pub	Saúde	Indústria	Entulho	Podas	Outros
Código	Nome/UF				tonelada	tonelada	tonelada	tonelada	tonelada	tonelada	tonelada
Região Nordeste		Up001	Up003	Up025	Up080	Up007	Up008	Up009	Up010	Up067	Up011
230620	Itaíçaba/CE	Lixão de Itaíçaba	Lixão	Itaíçaba/CE	5.300	5.300					
240485	Itajá/RN	Itajá	Lixão	Ipanguaçu/RN	1.048	806		193	48		
240485	Itajá/RN	Itajá	Lixão	Itajá/RN	776	576		138	35	28	
291680	Itarantim/BA	Itarantim	Lixão	Itarantim/BA	2.740	0	20		1.000	10	1.710
230720	Jati/CE	jati2010	Lixão	Jati/CE	1.859	1.859					
291800	Jequié/BA	Aterro sanitário de Jequié	Aterro sanitário	Jequié/BA	33.526	31.751	461			260	1.054
250750	João Pessoa/PB	Aterro Sanitário Metropolitano	Aterro sanitário	João Pessoa/PB	337.471	268.361			45.843	23.267	
230730	Juazeiro do Norte/CE	Aterro Controlado da Palmeirinha	Aterro controlado	Juazeiro do Norte/CE	92.400	72.000		12.000	5.700	2.700	
291855	Jussari/BA	Lixão de Jussari	Lixão	Jussari/BA	10.000	4.000	0	0	4.000	2.000	0
291870	Lafaiete Coutinho/BA	Aterro simplificado	Aterro sanitário	Lafaiete Coutinho/BA	1.062	470	6	0	576	10	
260875	Lagoa Grande/PE	Lixão	Lixão	Lagoa Grande/PE	2.889	1.300	14	0	1.560	15	0
291905	Lajedo do Tabocal/BA	ATERRO SANITARIO DE LAGEDO DO TABOCAL	Aterro sanitário	Lajedo do Tabocal/BA	1.240	800	200	0	30	200	10
260880	Lajedo/PE	Aterro Sanitário de Lajedo	Aterro sanitário	Cachoeirinha/PE	12	12					
260880	Lajedo/PE	Aterro Sanitário de Lajedo	Aterro sanitário	Ibirajuba/PE	465	465					
260880	Lajedo/PE	Aterro Sanitário de Lajedo	Aterro sanitário	Jurema/PE	245	245					
260880	Lajedo/PE	Aterro Sanitário de Lajedo	Aterro sanitário	Lajedo/PE	7.448	7.448					
291920	Lauro de Freitas/BA	Central de Podas e Entulho	Aterro de Resíduos da Construção Civil (=inertes)	Lauro de Freitas/BA	204.131				204.131		
291950	Livramento de Nossa Senhora/BA	Livramento de Nossa Senhora	Lixão	Livramento de Nossa Senhora/BA	2.151	1.440	131	120	120	320	20
250850	Livramento/PB	ATERRO CONTROLADO DE LIVRAMENTO	Aterro controlado	Livramento/PB	2.113	890	3	0	1.200	20	0
280370	Macambira/SE	LIXÃO MUNICIPAL DE MACAMBIRA	Lixão	Macambira/SE							
270430	Maceió/AL	Central de Tratamento de Resíduos de Maceió (CTR M	Aterro sanitário	Maceió/AL	325.784	155.637			168.263		1.884
270430	Maceió/AL	COOPERATIVA DE CATADORES DA VILA EMATER - COOPVILA	Unidade de triagem (galpão ou usina)	Maceió/AL	76						76
270430	Maceió/AL	COOPREL - Cooperativa de recicladores de Lixo Alag	Unidade de triagem (galpão ou usina)	Maceió/AL	130	0					130
270430	Maceió/AL	Lixão de Cruz das Almas /SLUM	Aterro controlado	Maceió/AL	182.394	81.043			99.749		1.602
270430	Maceió/AL	Unidade de Triagem da COBEL (COOPLUM)	Unidade de triagem (galpão ou usina)	Maceió/AL	178						178
250870	Mãe d'Água/PB	Lixão Municipal de Mãe d'Água	Lixão	Mãe d'Água/PB	1.180	580			400	200	
291995	Maetinga/BA	MAETINGA	Lixão	Maetinga/BA							
292000	Maiquinique/BA	LIXÃO ESTRADA DE POUSO ALEGRE	Lixão	Maiquinique/BA							
292010	Mairi/BA	Lixão	Lixão	Mairi/BA	678	91			577	10	
292030	Malhada de Pedras/BA	Lixão Malhada de Pedras	Lixão	Malhada de Pedras/BA							
280390	Malhador/SE	lixão de Malhador	Lixão	Malhador/SE	503						
292040	Manoel Vitorino/BA	LIXÃO DE MANOEL VITORINO	Lixão	Manoel Vitorino/BA	240	240					
230765	Maracanaú/CE	ATERRO SANITÁRIO	Aterro sanitário	Maracanaú/CE	85.372	82.849	119			2.335	69
230765	Maracanaú/CE	ATERRO SANITÁRIO	Aterro sanitário	Maranguape/CE	15.879	15.879					
270460	Maravilha/AL	Lixão Sítio São Pedro	Lixão	Maravilha/AL	3.307	1.300	0	0	2.000	5	2
292080	Marcionílio Souza/BA	fazenda chure	Aterro sanitário	Marcionílio Souza/BA							
210663	Matões do Norte/MA	Lixão de Matões do Norte	Lixão	Matões do Norte/MA	2.120	1.447	1	0	335	138	199
220667	Morro do Chapéu do Piauí/PI	lixão Municipal	Lixão	Morro do Chapéu do Piauí/PI	457	365	2		30	50	10
292210	Mundo Novo/BA	Lixão de Mundo Novo	Lixão	Mundo Novo/BA	11.760	8.942	202	0	216	150	2.250

TABELA Up02 - INFORMAÇÕES SOBRE O FLUXO DE RESÍDUOS PARA AS UNIDADES DE PROCESSAMENTO

ANO DE REFERÊNCIA
2010

Município de localização		Unidades de processamento dos resíduos sólidos situadas no município									
		Nome da unidade	Tipo de unidade, segundo o município informante	Município de origem dos resíduos	Quantidade de resíduos recebidos						
					Total	Dom+Pub	Saúde	Indústria	Entulho	Podas	Outros
Código	Nome/UF				tonelada	tonelada	tonelada	tonelada	tonelada	tonelada	tonelada
Região Nordeste		Up001	Up003	Up025	Up080	Up007	Up008	Up009	Up010	Up067	Up011
240810	Natal/RN	Incinerador MARQUISE	Unidade de tratamento por incineração	Natal/RN	3.339		3.339				
240810	Natal/RN	Unidade de Transbordo Cidade Nova	Unidade de transbordo	Natal/RN	198.856	198.856					
240810	Natal/RN	Unidade de Transbordo Cidade Nova	Unidade de transbordo	Parnamirim/RN	55.066	55.066					
260950	Nazaré da Mata/PE	LIXÃO DE NAZARÉ DA MATA	Lixão	Nazaré da Mata/PE							
292265	Nordestina/BA	LIXÃO DE NORDESTINA	Lixão	Nordestina/BA	122	100	10		10	1	1
230920	Nova Olinda/CE	LIXÃO DO SÍTIO BOIÃO	Lixão	Nova Olinda/CE	2.600	2.600	0	0	0	0	0
251030	Nova Palmeira/PB	LIXÃO DE NOVA PALMEIRA	Lixão	Nova Palmeira/PB							
260960	Olinda/PE	Bonsucesso / Triagem	Unidade de triagem (galpão ou usina)	Olinda/PE	312						
292320	Oliveira dos Brejinhos/BA	Lixão Municipal de Oliveira dos Brejinhos	Lixão	Oliveira dos Brejinhos/BA	59	18	0	0	21	5	15
270610	Ouro Branco/AL	Lixão de Ouro Branco	Lixão	Ouro Branco/AL	4.387	1.825	0	0	2.555	5	2
230970	Pacatuba/CE	Aterro Sanitário de Pacatuba	Aterro sanitário	Pacatuba/CE	10.771	10.518	2			251	
280490	Pacatuba/SE	PACATUBA PREFEITURA	Lixão	Pacatuba/SE	25.000	25.000					
220770	Parnaíba/PI	Aterro Controlado de Parnaíba	Aterro controlado	Parnaíba/PI	345	134	211				
251080	Patos/PB	Lixão de Patos	Lixão	Patos/PB	27.764	23.336	108			4.320	
261060	Paudalho/PE	Lixão de Paudalho	Lixão	Paudalho/PE	7.882	2.880	1	0	5.000	1	0
292400	Paulo Afonso/BA	USINA DE TRIAGEM E COMPOSTAGEM DE LIXO DE PAULO AF	Aterro controlado	Paulo Afonso/BA	31.812	21.540				9.345	927
210810	Paulo Ramos/MA	Aterro Controlado de Paulo Ramos	Aterro controlado	Paulo Ramos/MA							
292405	Pé de Serra/BA	Lixão Municipal de Pé de Serra	Lixão	Pé de Serra/BA	1.342	650	12	0	480	80	120
251120	Pedras de Fogo/PB	Lixão de Pedras de Fogo	Lixão	Pedras de Fogo/PB	96	94			2		
270670	Penedo/AL	secretaria de serviços publicos	Aterro controlado	Penedo/AL	10.920	10.920			0		0
261090	Pesqueira/PE	Aterro Sanitário de Pesqueira	Aterro sanitário	Alagoinha/PE		960					
261090	Pesqueira/PE	Aterro Sanitário de Pesqueira	Aterro sanitário	Pesqueira/PE	11.304	10.200				144	
220800	Picos/PI	Lixão	Lixão	Picos/PI	26.207	26.200	7	0	0	0	0
251140	Picui/PB	VALA ESPECÍFICA DE RSS	Vala especifica de RSS	Picui/PB	11.683						
251160	Pilões/PB	Lixão de Pilões	Lixão	Pilões/PB							
292450	Pindai/BA	Lixão de Pindai	Lixão	Pindai/BA							
210860	Pinheiro/MA	Lixão	Lixão	Pinheiro/MA	63.160	60.960			2.200		
280530	Pirambu/SE	Unidade de disposição final de RSU Aguilhadas	Lixão	Pirambu/SE							
251200	Pocinhos/PB	Depósito de Resíduos Sólidos do Município	Lixão	Pocinhos/PB	2.810	1.660	100		1.000	50	
251203	Poço Dantas/PB	Lixão de Poço Dantas	Lixão	Poço Dantas/PB	28	17	1	0	8	2	0
280540	Poço Redondo/SE	poço redondo	Lixão	Poço Redondo/SE	15.520	12.400			3.120		
251210	Pombal/PB	Lixão de Pombal	Lixão	Pombal/PB	9.600	2.950	800	50	5.560	200	40
280560	Porto da Folha/SE	Lixão de Porto da Folha	Lixão	Porto da Folha/SE	1.556	1.556					
292560	Presidente Dutra/BA	Lixão	Lixão	Presidente Dutra/BA	5.978	3.600	1		2.377		
241030	Presidente Juscelino/RN	LIXÃO MUNICIPAL DE SERRA CAIADA	Lixão	Presidente Juscelino/RN	243	121			81	41	
261140	Primavera/PE	LIXÃO DE PRIMAVERA	Lixão	Goiana/PE			1				
261140	Primavera/PE	LIXÃO DE PRIMAVERA	Lixão	Primavera/PE	2	1			0		
280570	Propriá/SE	Aterro Sanitário	Lixão	Propriá/SE							
251260	Quixabá/PB	PREFEITURA MUNICIPAL DE QUIXABA	Outra	Quixabá/PB	14	7	0	0	6	1	0

TABELA Up02 - INFORMAÇÕES SOBRE O FLUXO DE RESÍDUOS PARA AS UNIDADES DE PROCESSAMENTO

ANO DE
REFERÊNCIA
2010

Município de localização	Nome da unidade	Tipo de unidade, segundo o município informante	Município de origem dos resíduos	Quantidade de resíduos recebidos						
				Total	Dom+Pub	Saúde	Indústria	Entulho	Podas	Outros
				tonelada	tonelada	tonelada	tonelada	tonelada	tonelada	tonelada
Código	Nome/UF									
Região Nordeste				Up080	Up007	Up008	Up009	Up010	Up067	Up011
292593	Quixabeira/BA	lixão	Quixabeira/BA	145	45	3	0	30	9	58
261160	Recife/PE	Est de Trat de Res Sól do Curado / Triagem	Recife/PE	1.695	137					1.558
261160	Recife/PE	Núcleo de Triagem	Recife/PE	1.562	1.562					
261160	Recife/PE	SERQUIP	Jaboatão dos Guararapes/PE	351		351				
261160	Recife/PE	SERQUIP	Recife/PE	6.158		6.158				
292700	Rio Real/BA	Lixão de Rio Real	Rio Real/BA	30.004	6.000	4	0	24.000	0	0
231180	Russas/CE	RUSSAS	Russas/CE	31.200	16.982	312	1.560	9.226	3.120	
251300	Salgadinho/PB	PREFEITURA MUNICIPAL DE SALGADINHO	Salgadinho/PB	28	17	1	0	8	2	0
292740	Salvador/BA	ATERRO DE INERTE REVITA ENGENHARIA	Salvador/BA	68.459				68.459		
292740	Salvador/BA	Aterro Inerte - Base de Descarga de Entulho (BDE)	Salvador/BA	543.790				543.790		
292740	Salvador/BA	Aterro Metropolitano Centro	Lauro de Freitas/BA	71.834	71.834					
292740	Salvador/BA	Aterro Metropolitano Centro	Salvador/BA	866.443	866.443					
292740	Salvador/BA	Aterro Metropolitano Centro	Simões Filho/BA	21.130	21.130					
292780	Santa Cruz da Vitória/BA	Resíduos Sólidos - SCV	Santa Cruz da Vitória/BA	2.161	1.800			360	1	
292790	Santa Inês/BA	LIXÃO DE SANTA INÊS	Santa Inês/BA	31.220						
292840	Santa Rita de Cássia/BA	SANTA RITA DE CASSIA	Santa Rita de Cássia/BA	5.560	5.500	3	2	51	2	2
231210	Santana do Cariri/CE	UNIDADE DE PROCESSAMENTO DE LIXO	Santana do Cariri/CE	4.415	3.200	15		1.200		
270800	Santana do Ipanema/AL	Lixão de Santana do Ipanema	Santana do Ipanema/AL	14.600	7.300			4.380	2.920	
251360	Santana dos Garrotes/PB	PREFEITURA MUNICIPAL DE SANTANA DOS GARROTES	Santana dos Garrotes/PB	26	13	0	0	10	2	0
292880	Santo Estêvão/BA	Santo Estêvão	Santo Estêvão/BA	18.275	9.125	150		3.000	6.000	
292890	São Desidério/BA	Lixão de São Desidério	São Desidério/BA	5.556	3.960	12		1.584		
220960	São Félix do Piauí/PI	Aterro/Lixão	São Félix do Piauí/PI	1	1					
241200	São Gonçalo do Amarante/RN	Area de Destino Final do Guajirú	Natal/RN	314.574				286.534	28.040	
241200	São Gonçalo do Amarante/RN	Incinerador SERQUIP	Natal/RN	972		972				
211107	São João do Soter/MA	LIXÃO DA BAIXA FUNDA	São João do Soter/MA	1.206	1.117	0	0	60	29	0
241220	São José de Mipibu/RN	UNIDADE I - SÃO JOSÉ DE MIPIBU	São José de Mipibu/RN							
251445	São José dos Ramos/PB	Lixão de São José dos Ramos	São José dos Ramos/PB	912	730	91	0	55	9	27
280700	São Miguel do Aleixo/SE	LIXÃO DE SÃO MIGUEL DO ALEIXO	São Miguel do Aleixo/SE							
270860	São Miguel dos Campos/AL	Lixão Municipal de São Miguel dos Campos	São Miguel dos Campos/AL	59.130	50.261			8.870		
211160	São Raimundo das Mangabeiras/M	ATERRO CONTROLADO DE SÃO RAIMUNDO DAS MANGABEIR	São Raimundo das Mangabeiras/MA	0	0	0		0	0	0
270890	Satuba/AL	LIXÃO FAZ. PRIMAVERA	Satuba/AL	2.108	2.092	16	0	0	0	0
211172	Satubinha/MA	Lixão - Satubinha	Satubinha/MA							
293040	Serra Preta/BA	Aterro Sanitário de Serra Preta	Serra Preta/BA	5.500	5.000	500				
241350	Serrinha/RN	Depósito de lixo.	Serrinha/RN	15	8			5	2	
261420	Sirinhaém/PE	LIXÃO DE SIRINHAÉM	Sirinhaém/PE							
231290	Sobral/CE	Aterro Sanitário de Sobral	Meruoca/CE	2.308	2.308					
231290	Sobral/CE	Aterro Sanitário de Sobral	Sobral/CE	79.270	68.893	572		2.988	6.817	
293080	Souto Soares/BA	Lixão	Souto Soares/BA							
261460	Tabira/PE	LIXÃO	Tabira/PE	3.686	3.398	0	0		288	0

TABELA Up02 - INFORMAÇÕES SOBRE O FLUXO DE RESÍDUOS PARA AS UNIDADES DE PROCESSAMENTO

ANO DE REFERÊNCIA
2010

Município de localização		Unidades de processamento dos resíduos sólidos situadas no município									
		Nome da unidade	Tipo de unidade, segundo o município informante	Município de origem dos resíduos	Quantidade de resíduos recebidos						
Código	Nome/UF				Total	Dom+Pub	Saúde	Indústria	Entulho	Podas	Outros
					tonelada	tonelada	tonelada	tonelada	tonelada	tonelada	tonelada
Região Nordeste		Up001	Up003	Up025	Up080	Up007	Up008	Up009	Up010	Up067	Up011
293130	Tapiramutá/BA	Lixão de Tapiramutá	Lixão	Tapiramutá/BA	38.504	28.880	24	0	5.000	1.200	3.400
261500	Taquaritinga do Norte/PE	LIXÃO MUNICIPAL / SÍTIO RAPOSA	Lixão	Taquaritinga do Norte/PE	675	400			200	75	
251660	Tavares/PB	LIXÃO PÚBLICO SÍTIO BARROS	Lixão	Tavares/PB	1.095						
221100	Teresina/PI	Aterro Sanitário	Aterro controlado	Teresina/PI	438.324	418.161	2.719		11.593	1.510	4.342
293240	Uibai/BA	Lixão de Uibai	Lixão	Uibai/BA	2.985	2.985		0	0	0	0
251690	Uiraúna/PB	ATERRO SANITARIO DE UIRAUNA	Aterro sanitário	Uiraúna/PB	28.318	13.700	18		14.600		
231375	Umirim/CE	Aterro Municipal de Umirim	Aterro sanitário	Umirim/CE							
293250	Una/BA	PREFEITURA MUNICIPAL DE UMA	Lixão	Una/BA							
293280	Utinga/BA	Utinga - lixão	Aterro controlado	Utinga/BA	23.728	13.000	48		1.080	9.600	
251710	Várzea/PB	PREFEITURA MUNICIPAL DE VÁRZEA	Outra	Várzea/PB	28	17	1	0	8	2	0
293317	Varzedo/BA	PREFEITURA MUNICIPAL DE VARZEDO	Outra	Varzedo/BA	1.620	378	20	220	987	15	0
261620	Vertentes/PE	SECRETARIA DE OBRAS, SERVIÇOS E TRANSPORTES	Outra	Vertentes/PE	24.552	19.584	72		4.320	576	
231410	Viçosa do Ceará/CE	Lixao	Outra	Viçosa do Ceará/CE							
270940	Viçosa/AL	LIXÃO DE VIÇOSA	Lixão	Viçosa/AL	1.446	1.440	6				
293330	Vitória da Conquista/BA	Aterro	Aterro sanitário	Vitória da Conquista/BA	58.807	58.807					
293330	Vitória da Conquista/BA	Vala para RSS	Vala específica de RSS	Vitória da Conquista/BA	90		90				
211300	Vitorino Freire/MA	Lixão do Liberato	Lixão	Vitorino Freire/MA	6.096	5.389	22	0	685	0	0
293345	Wanderley/BA	PREFEITURA MUNICIPAL DE WANDERLEY	Aterro controlado	Wanderley/BA	1.200	800	300		50	5	45

TABELA Up03
INFORMAÇÕES SOBRE CARACTERÍSTICAS DAS UNIDADES
DE PROCESSAMENTO POR DISPOSIÇÃO NO SOLO
(ATERROS SANITÁRIOS, CONTROLADOS E LIXÕES)

TABELA Up03 - INFORMAÇÕES SOBRE CARACTERÍSTICAS DAS UNIDADES DE PROCESSAMENTO POR DISPOSIÇÃO NO SOLO

ANO DE REFERÊNCIA
2010

Município de localização		Nome da unidade	Características da unidade por disposição no solo																		Tipo de unidade segundo o município informante		
			Tipo de licença ambiental obtida	Cerca	Inst. adm.	Imper-meabilização da base	Frequência da cob. dos resíduos	Drena-gem de gases	Aprov. dos gases	Drena-gem de águas pluviais	Recirc. de choru-me	Drena-gem de choru-me	Trat. interno de cho-rume	Trat. externo de cho-rume	Vigi-lância	Monit. ambi-ental	Queima a céu aberto	Animais exceto aves	Presença de catadores			Qtd. mora-dias	
Código	Nome/UF																	Ocor-rência	Até 14 anos	Maior de 14 anos			
Região Nordeste		Up001	Up050	Up027	Up028	Up029	Up030	Up031	Up052	Up054	Up034	Up032	Up033	Up053	Up035	Up036	Up037	Up038	Up081	Up082	Up083	Up040	Up003
290035	Adustina/BA	LIXÃO ADUSTINA-BA	Outro tipo	Sim	Não	Não		Não	Não	Não	Não	Não	Não	Não	Não	Sim	Não	Não				Não	Lixão
260030	Agrestina/PE	ATERRO SANITÁRIO	Operação	Sim	Sim	Sim	Diária	Sim	Não	Sim	Sim	Sim	Sim	Não	Sim	Sim	Não	Não	Não			Não	Aterro sanitário
250010	Água Branca/PB	PREFEITURA MUNICIPAL DE ÁG	Não existe	Sim	Não	Não	Semanal	Não	Não	Não	Não	Sim	Não	Não	Não	Sim	Não	Não	Não			Não	Lixão
220020	Água Branca/PI	Água Branca	Operação	Sim	Sim	Sim		Sim	Não	Não	Não	Sim	Não	Não	Sim	Sim	Não	Não	Não			Não	Aterro controlado
290070	Alagoinhas/BA	Aterro Sanitário	Operação																				Aterro sanitário
210020	Alcântara/MA	LIXÃO DO PAVÃO	Não existe	Sim	Não	Não		Não	Não	Sim	Não	Sim	Não	Não	Sim	Não	Sim	Não	Sim	0	3	Não	Lixão
230060	Altaneira/CE	ALTANEIRA	Não existe	Não	Não	Não		Não	Não	Não	Não	Não	Não	Não	Não	Sim	Não	Sim	0	4	Não	Lixão	
260080	Altinho/PE	PMA																					Aterro sanitário
210043	Alto Alegre do Maranhão/MA	PREFEITURA MUNICIPAL DE AL	Não existe	Sim	Não	Não	Diária	Não	Não	Não	Não	Não	Não	Não	Não	Sim	Não	Não					Lixão
220045	Alvorada do Gurgueia/PI	Lixão do Alvorada do Gurgueia	Não existe	Não	Não	Não		Não	Não	Não	Não	Não	Não	Não	Não	Sim	Sim	Não				Não	Lixão
290100	Amargosa/BA	Aterro Sanitário Municipal		Sim	Sim	Não	Semanal	Não	Não	Não	Não	Não	Não	Não	Não	Não	Não	Não	Sim	0	8	Não	Aterro controlado
290110	Amélia Rodrigues/BA	Lixão Pedreira	Operação	Não	Não	Não		Não	Não	Não	Não	Não	Não	Não	Não	Não	Não	Não	Não			Não	Lixão
290135	Andorinha/BA	lixão	Não existe	Sim	Não	Não	Diária	Não	Não	Não	Não	Não	Não	Não	Não	Sim	Não	Sim	0	10	Não	Lixão	
290170	Antônio Cardoso/BA	Lixão	Não existe	Não	Não	Não		Não	Não	Não	Não	Não	Não	Não	Não	Não	Não	Não	Sim	0	0		6 Lixão
240090	Antônio Martins/RN	unidade ramada	Não existe	Sim	Não	Não	Diária	Não	Não	Não	Não	Não	Não	Não	Não	Sim	Não	Não				Não	Lixão
250077	Aparecida/PB	Prefeitura Municipal de Aparecida-	Operação	Não	Não	Não		Não		Não	Não		Não	Não	Não	Sim	Sim	Sim	0	3	Não	Lixão	
290195	Apuarema/BA	LIXÃO DE APUAREMA	Não existe	Sim	Não	Não		Não	Não	Não	Não	Não	Não	Não	Não	Sim	Sim	Sim	0	2	Não	Lixão	
280030	Aracaju/SE	Aterro Controlado do Bairro Santa	Não existe	Sim	Sim	Não	Diária	Não	Não	Sim	Não	Não	Não	Não	Sim	Não	Não	Não	Não			Não	Aterro controlado
290210	Araci/BA	Aterro Sanitário Simplificado	Instalação	Sim	Não	Não	Diária	Não	Não	Sim	Não	Não	Não	Não	Não	Não	Não	Não	Sim	0	6	Não	Aterro controlado
260105	Araçoiaba/PE	Lixão da Prefeitura	Não existe	Não	Não	Não		Não	Não	Não	Não	Não	Não	Não	Não	Não	Não	Não	Não			Não	Lixão
290220	Aramari/BA	Lixão	Não existe	Não	Não	Não	Diária	Não	Não	Não	Não	Não	Não	Não	Não	Sim	Sim	Não					Lixão
270030	Arapiraca/AL	Aterro Sanitário	Operação	Sim	Sim	Sim	Diária	Sim	Não	Não	Não	Sim	Sim	Sim	Sim	Não	Não	Sim	Sim	0	85	163	Aterro controlado
230140	Aratuba/CE	LIXÃO DE ARATUBA		Sim	Não	Não	Semanal	Não	Não	Não	Não	Não	Não	Não	Não	Sim	Sim	Não				Não	Lixão
290230	Aratuípe/BA	LIXÃO FAZENDA BANIPO	Outro tipo	Sim	Não	Não		Não	Não	Não	Não	Não	Não	Não	Não	Não	Não	Não	Sim	0	4	Não	Lixão
250110	Areia/PB	Incinerador	Não existe	Sim	Não	Não		Não	Não	Não	Não	Não	Não	Não	Sim	Não	Não	Não	Sim	0	4	Não	Lixão
220105	Assunção do Piauí/PI	Lixão Municipal	Não existe	Não	Não	Não	Diária	Não	Não	Não	Não	Não	Não	Não	Não	Sim	Sim	Não				Não	Lixão
230170	Aurora/CE	LIXÃO		Sim	Não	Não	Diária	Não	Não	Não	Não	Não	Não	Não	Não	Sim	Sim	Não				Não	Lixão
210120	Bacabal/MA	LIXÃO VILA SÃO JOÃO	Não existe	Sim	Sim	Sim	Semanal	Não	Não	Sim	Não	Não	Não	Não	Não	Não	Sim	Sim	0	0	Não	Lixão	
210125	Bacabeira/MA	Aterro Sanitário em Valas	Operação	Sim	Não	Não	Semanal	Não	Não	Não	Não	Não	Não	Não	Não	Não	Não	Sim	0	2	Não	Aterro controlado	
230190	Barbalha/CE	LIXAO BARBALHA	Não existe	Sim	Não	Não	Semanal	Não	Não	Não	Não	Não	Não	Não	Não	Sim	Não	Sim	0	18	Não	Lixão	
250170	Barra de São Miguel/PB	PREFEITURA MUNICIPAL DE BA	Outro tipo	Sim	Sim	Não	Semanal	Não	Não	Não	Não	Não	Não	Não	Não	Sim	Não	Não				Não	Lixão
290290	Barra do Choça/BA	Aterro Controlado		Sim	Sim	Não	Semanal	Não	Não	Não	Não	Sim	Não	Não	Não	Sim	Não	Não	Sim	0	4	Não	Aterro controlado
290270	Barra/BA	LIXAO	Prévia	Sim	Não	Sim		Não	Não	Não	Não	Não	Não	Não	Sim	Não	Não	Não				Não	Lixão
290323	Barro Alto/BA	lixão	Não existe	Não	Não	Não		Não	Não	Não	Não	Não	Não	Não	Não	Não	Não	Não				Não	Lixão

TABELA Up03 - INFORMAÇÕES SOBRE CARACTERÍSTICAS DAS UNIDADES DE PROCESSAMENTO POR DISPOSIÇÃO NO SOLO

ANO DE
REFERÊNCIA
2010

Município de localização		Nome da unidade	Características da unidade por disposição no solo																		Tipo de unidade segundo o município informante		
			Tipo de licença ambiental obtida	Cerca	Inst. adm.	Imper-meabilização da base	Frequência da cob. dos resíduos	Drenagem de gases	Aprov. dos gases	Drenagem de águas pluviais	Recirc. de chorume	Drenagem de chorume	Trat. interno de chorume	Trat. externo de chorume	Vigilância	Monit. ambiental	Queima a céu aberto	Animais exceto aves	Presença de catadores			Qtd. moradias	
Ocorrência	Até 14 anos	Maior de 14 anos																	unidade				
Código	Nome/UF																						
Região Nordeste		Up001	Up050	Up027	Up028	Up029	Up030	Up031	Up052	Up054	Up034	Up032	Up033	Up053	Up035	Up036	Up037	Up038	Up081	Up082	Up083	Up040	Up003
290327	Barrocas/BA	Lixão	Não existe	Não	Não	Não		Não	Não	Não	Não	Não	Não	Não	Não	Não	Não	Não	Sim	0	0	6	Lixão
230205	Barroquinha/CE	E.P.B Projetos do Brasil	Não existe	Sim	Não	Não		Não	Não	Não	Não	Não	Não	Sim	Não	Não	Não	Não	Sim	0	11	Não	Lixão
230220	Beberibe/CE	Aterro Sanitário do distrito de Itapei	Instalação	Sim	Sim	Sim	Semanal	Sim	Não	Não	Não	Não	Não	Sim	Não	Não	Não	Não				Não	Aterro sanitário
220155	Bela Vista do Piauí/PI	LIXAO	Não existe	Sim	Não	Não		Não	Não	Não	Não	Não	Não	Não	Não	Sim	Não	Não				Não	Lixão
260170	Belo Jardim/PE	Secretaria de Infraestrutura	Operação	Sim	Sim	Sim	Semanal	Sim	Não	Sim	Não	Sim	Sim	Não	Sim	Sim	Não	Não	Não			Não	Lixão
250205	Bernardino Batista/PB	Lixa municipal de Bernardino Batist	Não existe	Sim	Não	Não	Diária	Não	Não	Não	Não	Não	Não	Não	Não	Não	Não	Não	Não			Não	Lixão
260180	Betânia/PE	Lixão Sítio Malhada dos Bois		Não	Não	Não	Semanal	Não	Não	Não	Não	Não	Não	Não	Não	Sim	Sim	Sim	Não			Não	Lixão
220177	Boa Hora/PI	RSU - ATERRO	Prévia															Não				Aterro sanitário	
230240	Boa Viagem/CE	Lixão de Boa Viagem	Não existe	Sim	Não	Não		Não	Não	Não	Não	Não	Não	Não	Não	Não	Sim	Sim	Sim			Não	Lixão
290395	Bom Jesus da Serra/BA	Prefeitura Municipal de Bom Jesus	Não existe	Sim	Não	Não		Não	Não	Não	Não	Não	Não	Não	Não	Não	Não	Não	Não			Não	Lixão
240170	Bom Jesus/RN	LIXÃO BOM JESUS/RN	Não existe	Não	Não	Sim	Semanal	Não	Não	Não	Não	Não	Não	Não	Sim	Não	Não	Sim		2		Não	Lixão
250230	Bom Sucesso/PB	LIXÃO MUNICIPAL DE BOM SUC	Não existe																			Lixão	
290400	Boninal/BA	lixão	Não existe	Sim	Não	Não	Diária	Não	Não	Não	Não	Não	Não	Não	Não	Sim	Sim	Sim	Sim		1	1	Lixão
230250	Brejo Santo/CE	LIXÃO	Não existe	Sim	Sim	Não	Semanal	Não	Não	Não	Não	Não	Não	Não	Sim	Sim	Sim	Sim	Sim	0	42	Não	Lixão
290450	Brotas de Macaúbas/BA	LIXÃO DE BROTAS DE MACAÚB	Não existe	Não	Não	Não		Não	Não	Não	Não	Não	Não	Não	Não	Sim	Não	Não	Não			Não	Lixão
290460	Brumado/BA	Aterro Controlado de Sussuana	Outro tipo	Sim	Não	Não	Diária	Não	Não	Não	Não	Não	Não	Não	Não	Sim	Não	Não	Não			Não	Aterro controlado
210230	Buriti Bravo/MA	LIXÃO DO MORRO	Não existe	Sim	Não	Não		Não	Não	Não	Não	Não	Não	Não	Não	Sim	Não	Não	Não			Não	Lixão
250310	Cabaceiras/PB	Departamento de Obras e Serviços	Outro tipo	Sim	Não	Não	Diária	Não	Não	Não	Não	Não	Não	Não	Não	Sim	Não	Não	Não			Não	Lixão
250320	Cabedelo/PB	Aterro Sanitário de Cabedelo	Operação	Sim	Sim	Sim	Diária	Sim	Não	Sim	Não	Sim	Sim	Não	Sim	Sim	Não	Não	Não			Não	Aterro sanitário
260300	Cabrobó/PE	Lixão de Cabrobó	Não existe	Sim	Não	Não	Diária	Não	Não	Não	Não	Não	Não	Não	Não	Sim	Sim	Sim	0	12		Não	Lixão
290515	Caetanos/BA	LIXÃO	Não existe	Não	Sim	Não		Não	Não	Não	Não	Não	Não	Não	Não	Sim	Não	Não				Não	Lixão
240200	Caicó/RN	Sítio Várzea Redonda ou Gruta do	Não existe	Sim	Sim	Não	Semanal	Não	Não	Não	Não	Não	Não	Sim	Não	Não		Sim	0	15		1	Lixão
290540	Cairu/BA	Lixão de Cairu	Prévia	Não	Sim	Não		Não	Não	Sim	Não	Não	Não	Não	Não	Sim	Sim	Sim	0	15		Não	Lixão
220207	Cajazeiras do Piauí/PI	ATERRO	Operação	Não	Não	Sim	Diária	Não	Não	Não	Não	Sim	Não	Não	Não	Sim	Sim	Não	Não			Não	Aterro sanitário
290570	Camaçari/BA	Aterro Integrado Camaçari / Dias D	Operação	Sim	Sim	Sim	Diária	Sim	Não	Sim	Não	Sim	Não	Sim	Sim	Sim	Não	Não	Não			Não	Aterro sanitário
230260	Camocim/CE	ATERRO CONTROLADO KM 07	Não existe	Sim	Sim	Não	Semanal	Sim	Não	Não	Sim	Sim	Não	Não	Sim	Sim	Não	Não	Não			Não	Aterro controlado
250400	Campina Grande/PB	Lixão	Operação	Não	Sim	Não		Não	Não	Não	Não	Não	Sim	Não	Sim	Sim	Não	Não	Não			Não	Lixão
270140	Campo Alegre/AL	Campo Alegre	Não existe	Não	Não	Não	Semanal	Não	Não	Não	Não	Não	Não	Não	Sim	Não	Não	Não	Não			Não	Lixão
290600	Campo Formoso/BA	Lixão	Não existe	Não	Não	Não	Diária	Não	Não	Não	Não	Não	Não	Não	Não	Sim	Não	Sim	0	20		Não	Lixão
220220	Campo Maior/PI	VAZADOURO A CEU ABERTO DE	Não existe	Não	Não	Não		Não	Não	Não	Não	Não	Não	Não	Não	Sim	Sim	Sim		40		Não	Lixão
230270	Campos Sales/CE	LIXAO DE CAMPOS SALES	Não existe	Não	Não	Não	Diária	Não	Não	Não	Não	Não	Não	Não	Não	Sim	Sim	Sim	0	20		Não	Lixão
260360	Camutanga/PE	Lixão de Camutanga																				Lixão	
290660	Candiba/BA	Lixão de Candiba		Não	Não	Não		Não	Não	Não	Não	Não	Não	Não	Não	Sim	Sim	Sim	0	4		Não	Lixão
240220	Canguaretama/RN	Lixão de Canguaretama		Sim	Não	Não		Não	Não	Não	Não	Não	Não	Não	Não	Sim	Sim	Sim				Não	Lixão

TABELA Up03 - INFORMAÇÕES SOBRE CARACTERÍSTICAS DAS UNIDADES DE PROCESSAMENTO POR DISPOSIÇÃO NO SOLO

ANO DE REFERÊNCIA
2010

Município de localização		Nome da unidade	Características da unidade por disposição no solo																		Tipo de unidade segundo o município informante		
			Tipo de licença ambiental obtida	Cerca	Inst. adm.	Imper-meabilização da base	Frequência da cob. dos resíduos	Drena-gem de gases	Aprov. dos gases	Drena-gem de águas pluviais	Recirc. de choru-me	Drena-gem de choru-me	Trat. interno de choru-me	Trat. externo de choru-me	Vigi-lância	Monit. ambiental	Queima a céu aberto	Animais exceto aves	Presença de catadores			Qtd. mora-dias	
Ocor-rência	Até 14 anos	Maior de 14 anos																					
Código	Nome/UF																						
Região Nordeste		Up001	Up050	Up027	Up028	Up029	Up030	Up031	Up052	Up054	Up034	Up032	Up033	Up053	Up035	Up036	Up037	Up038	Up081	Up082	Up083	Up040	Up003
280120	Canindé de São Francisco/SE	Lixão do Bota Fora	Não existe	Sim	Não	Não	Semanal	Não	Não	Não	Não	Não	Não	Não	Não	Sim	Não	Não	Não			Não	Lixão
220230	Canto do Buriti/PI	Lixão	Não existe	Não	Não	Não		Não	Não	Não	Não	Não	Não	Não	Não	Não	Não	Não	Não			Não	Lixão
290685	Capela do Alto Alegre/BA	Lixão	Não existe																				Lixão
270170	Capela/AL	Lixão do Município de Capela	Não existe	Não	Não	Não	Semanal	Não	Não	Não		Não	Não	Não	Não	Não	Sim		Sim	0	4	Não	Lixão
290690	Caravelas/BA	Aterro Sanitario Simplificado de Car	Outro tipo	Sim	Sim	Sim	Diária	Não	Não	Não	Não	Não	Não	Não	Não	Sim	Não	Não	Sim	0	2	Não	Aterro sanitário
290690	Caravelas/BA	Lixão Barcelona	Outro tipo	Sim	Não	Não	Diária	Não	Não	Não	Não	Não	Não	Não	Não	Sim	Sim	Não	Não			Não	Lixão
290690	Caravelas/BA	Lixão Juerana	Outro tipo	Sim	Não	Não	Diária	Não	Não	Não	Não	Não	Não	Não	Não	Não	Sim	Não	Não			Não	Lixão
290690	Caravelas/BA	Lixão Nova Tribuna	Outro tipo	Sim	Não	Não	Semanal	Não	Não	Não	Não	Não	Não	Não	Não	Não	Sim	Não	Não			Não	Lixão
290690	Caravelas/BA	Lixão Rancho Alegre	Outro tipo	Sim	Não	Não	Semanal	Não	Não	Não	Não	Não	Não	Não	Não	Não	Sim	Não	Não			Não	Lixão
290700	Cardeal da Silva/BA	LIXÃO DE CARDEAL DA SILVA	Prévia	Não	Não	Não		Não	Não	Não	Não	Não	Não	Não	Não	Sim	Não	Não	Não			Não	Lixão
290710	Carinhanha/BA	AGROVILA 15	Não existe	Não	Não	Não		Não	Não	Não	Não	Não	Não	Não	Não	Não	Sim	Não	Não			Não	Lixão
290710	Carinhanha/BA	AGROVILA 16	Não existe	Não	Não	Não	Semanal	Não	Não	Não	Não	Não	Não	Não	Não	Não	Sim	Não	Não			Não	Lixão
290710	Carinhanha/BA	AGROVILA 23	Não existe	Não	Não	Não	Semanal	Não	Não	Não	Não	Não	Não	Não	Não	Não	Sim	Não	Não			Não	Lixão
290710	Carinhanha/BA	ANGICO	Não existe	Não	Não	Não	Semanal	Não	Não	Não	Não	Não	Não	Não	Não	Não	Sim	Não	Não			Não	Lixão
290710	Carinhanha/BA	BAIXA DO MUCAMBO	Não existe	Não	Sim	Não		Não	Não	Não	Não	Não	Não	Não	Não	Não	Sim	Não	Não			Não	Lixão
290710	Carinhanha/BA	BARRA DO PARATECA		Não	Não	Não	Semanal	Não	Não	Não	Não	Não	Não	Não	Não	Não	Sim	Não	Não			Não	Lixão
290710	Carinhanha/BA	BARRINHA	Não existe	Não	Não	Não	Semanal	Não	Não	Não	Não	Não	Não	Não	Não	Não	Sim	Não	Não			Não	Lixão
290710	Carinhanha/BA	CANABRAVA	Não existe	Não	Não	Não		Não	Não	Não	Não	Não	Não	Não	Não	Não	Sim	Não	Não			Não	Lixão
290710	Carinhanha/BA	CAPINÃO	Não existe	Não	Não	Não		Não	Não	Não	Não	Não	Não	Não	Não	Não	Sim	Não	Não			Não	Lixão
290710	Carinhanha/BA	FEIRA DE SANTA LUZIA	Não existe	Não	Não	Não	Semanal	Não	Não	Não	Não	Não	Não	Não	Não	Não	Sim	Não	Não			Não	Lixão
290710	Carinhanha/BA	MARREQUEIRO	Não existe	Não	Não	Não	Semanal	Não	Não	Não	Não	Não	Não	Não	Não	Não	Sim	Sim	Não			Não	Lixão
290710	Carinhanha/BA	PIANEGO	Não existe	Não	Não	Não		Não	Não	Não	Não	Não	Não	Não	Não	Não	Sim	Não	Não			Não	Lixão
290710	Carinhanha/BA	RIACHO DO CAPINÃO	Não existe	Não	Não	Não		Não	Não	Não	Não	Não	Não	Não	Não	Não	Sim	Não	Não			Não	Lixão
290710	Carinhanha/BA	SÃO JOSÉ	Não existe	Não	Não	Não	Semanal	Não	Não	Não	Não	Não	Não	Não	Não	Não	Sim	Não	Não			Não	Lixão
290710	Carinhanha/BA	SEDE	Não existe	Sim	Não	Não	Semanal	Não	Não	Não	Não	Não	Não	Não	Não	Não	Não	Não	Não			Não	Lixão
290710	Carinhanha/BA	VILA SÃO JOÃO	Não existe	Não	Não	Não	Semanal	Não	Não	Não	Não	Não	Não	Não	Não	Não	Sim	Não	Não			Não	Lixão
230320	Caririaçu/CE	LIXAO CARIRIAÇU	Não existe	Sim	Não	Não		Não	Não	Não	Não	Não	Não	Não	Não	Não	Sim	Não	Sim	0	8	Não	Lixão
230330	Cariús/CE	LIXÃO DE CARIÚS	Prévia	Sim	Não	Não		Não	Não	Sim	Sim	Não	Não	Não	Não		Sim	Não	Não				Lixão
260390	Carnaíba/PE	Prefeitura carnaiba	Não existe	Sim	Não	Não	Semanal	Não	Não	Não	Não	Não	Não	Não	Não	Não	Sim	Não	Sim	0	4	Não	Lixão
240240	Carnaúba dos Dantas/RN	LIXÃO DE CARNAÚBA DAS DANT	Não existe	Sim	Não	Não	Semanal	Não	Não	Não	Não	Não	Não	Não	Sim	Não	Sim	Não	Sim	0	6	Não	Lixão
250410	Carrapateira/PB	LIXÃO DE CARRAPATEIRA	Não existe	Não	Não	Não		Não	Não	Não	Não	Não	Não	Não	Não	Não	Sim	Sim	Não			Não	Lixão
290730	Castro Alves/BA	Lixão Brechó	Não existe	Sim	Não	Não		Não	Não	Não	Não	Não	Não	Não	Não	Não	Sim	Não	Sim	0	2	Não	Lixão
290750	Catu/BA	ATERRO SANITÁRIO DE CATU	Não existe	Sim	Sim	Sim	Diária	Não	Não	Sim	Não	Sim	Não	Não	Sim	Não	Sim	Não	Sim	0	28	Não	Aterro sanitário
230370	Caucaia/CE	Aterro Metropolitano da ASMOC	Operação	Sim	Sim	Sim	Diária	Sim	Não	Sim	Não	Sim	Sim	Não	Sim	Não	Não	Não	Não			Não	Aterro sanitário

TABELA Up03 - INFORMAÇÕES SOBRE CARACTERÍSTICAS DAS UNIDADES DE PROCESSAMENTO POR DISPOSIÇÃO NO SOLO

ANO DE
REFERÊNCIA
2010

Município de localização		Nome da unidade	Características da unidade por disposição no solo																		Tipo de unidade segundo o município informante		
			Tipo de licença ambiental obtida	Cerca	Inst. adm.	Imper-meabilização da base	Frequência da cob. dos resíduos	Drenagem de gases	Aprov. dos gases	Drenagem de águas pluviais	Recirc. de chorume	Drenagem de chorume	Trat. interno de chorume	Trat. externo de chorume	Vigilância	Monit. ambiental	Queima a céu aberto	Animais exceto aves	Presença de catadores			Qtd. moradias	
Ocorrência	Até 14 anos	Maior de 14 anos																	unidade				
Código	Nome/UF																						
Região Nordeste		Up001	Up050	Up027	Up028	Up029	Up030	Up031	Up052	Up054	Up034	Up032	Up033	Up053	Up035	Up036	Up037	Up038	Up081	Up082	Up083	Up040	Up003
290770	Chorrochó/BA	LIXAO DE CHORROCHÓ	Não existe	Sim	Não	Não	Semanal	Não	Não	Não	Não	Não	Não	Não	Não	Não	Não	Não	Não			Não	Lixão
290790	Cipó/BA	Lixão	Não existe	Sim	Não	Não		Não	Não	Não	Não	Não	Não	Não	Não	Não	Sim	Não	Não			Não	Lixão
210330	Codó/MA	Lixão	Não existe	Não	Não	Não	Semanal	Não	Não	Não	Não	Não	Não	Não	Não	Não	Sim	Sim	Sim	5	50	Não	Lixão
210350	Colinas/MA	LIXÃO DA GUANABARA	Não existe	Sim	Não	Não		Não	Não		Não	Não	Não	Não	Não	Não	Sim	Não	Não			Não	Lixão
250460	Conde/PB	Aterro Sanitário	Operação	Sim	Sim	Sim	Diária	Sim	Não	Não	Sim	Sim	Sim	Não	Sim	Sim	Não	Não	Não			Não	Aterro sanitário
250470	Congo/PB	LIXAO DE CONGO	Não existe	Sim	Não	Não		Não	Não	Não	Não	Não	Não	Não	Sim	Não	Sim	Sim	Sim		1	Não	Lixão
290910	Coribe/BA	Prefeitura Municipal de Coribe	Não existe	Não	Não	Não		Não	Não	Não	Não	Não	Não	Não	Não	Não	Sim	Sim	Não			Não	Lixão
290920	Coronel João Sá/BA	LIXÃO DE CORONEL JOÃO SÁ	Não existe	Sim	Não	Não	Semanal	Não	Não	Não	Não	Não	Não	Não	Não	Não	Sim	Sim	Não			Não	Lixão
220290	Corrente/PI	Lixão de Corrente	Operação	Sim	Sim	Não		Não	Não	Não	Não	Não	Não	Não	Sim	Sim	Sim	Não	Sim	12	6	0	Lixão
270230	Coruripe/AL	SECRETARIA DE LIMPEZA URBA	Não existe	Sim	Não	Não	Diária	Sim	Não	Não	Não	Não	Não	Não	Sim	Não	Não	Não	Sim	0	12	Não	Lixão
290940	Cotegipe/BA	LIXÃO		Sim	Não	Não		Não	Não	Não	Não	Não	Não	Não	Sim	Não	Não	Não	Não			Não	Lixão
290950	Cravolândia/BA	Lixão Cravolândia	Não existe	Sim	Não	Não	Semanal	Não	Não	Sim	Não	Não	Não	Não	Não	Não	Sim	Sim	Não			Não	Lixão
230423	Croatá/CE	LIXAO DE IRAPUA	Não existe	Não	Não	Não		Não	Não	Não	Não	Não	Não	Não	Não	Não	Sim	Não	Sim	2	3	Não	Lixão
230425	Cruz/CE	Deposito de Lixo Cavalo Bravo	Não existe	Sim	Não	Não		Não	Não	Não	Não	Não	Não	Não	Sim	Não	Não	Não	Não			Não	Lixão
230425	Cruz/CE	Deposito de Lixo Lagoa Seca	Não existe	Sim	Não	Não		Não	Não	Não	Não	Não	Não	Não	Não	Não	Não	Não	Não			Não	Lixão
230425	Cruz/CE	Deposito de Lixo Monteiro	Não existe	Sim	Não	Não		Não	Não	Não	Não	Não	Não	Não	Não	Não	Não	Não	Não			Não	Lixão
230425	Cruz/CE	Deposito de Lixo Paraguai	Não existe	Sim	Não	Não		Não	Não	Não	Não	Não	Não	Não	Não	Não	Não	Não	Não			Não	Lixão
240300	Cruzeta/RN	Lixão de Cruzeta	Não existe	Sim	Não	Sim	Semanal	Não	Não	Não	Não	Sim	Não	Não	Sim	Não	Não	Não	Sim	0	10	Não	Lixão
240310	Currais Novos/RN	LIXAO DE CURRAIS NOVOS	Não existe	Sim	Não	Não		Não	Não	Não	Não	Não	Não	Não	Sim	Não	Não	Sim	Sim	0	0	Não	Lixão
260515	Dormentes/PE	Lixão de Dormentes	Não existe	Sim	Não	Não	Semanal	Não	Não	Não	Não	Não	Não	Não	Não	Não	Sim	Não	Sim			Não	Lixão
210390	Duque Bacelar/MA	Lixão de Duque Bacelar	Não existe	Não	Não	Não		Não	Não	Não	Não	Não	Não	Não	Não	Não	Sim	Não	Não			Não	Lixão
291050	Entre Rios/BA	Lixão	Não existe	Não	Não	Não		Não	Não	Não	Não	Não	Não	Não	Não	Não	Não	Não	Não			Não	Lixão
280210	Estância/SE	Aterro Controlado de Estância		Sim	Não	Não	Semanal	Não	Não	Não	Não	Não	Não	Não	Sim	Sim	Não	Não	Sim	0	30	Não	Aterro controlado
291072	Eunápolis/BA	VASADOURO PÚBLICO MUNICIP	Não existe	Sim	Não	Não	Diária	Não	Não	Não	Não	Não	Não	Não	Sim	Não	Não	Não	Sim		50	3	Lixão
230430	Farias Brito/CE	FARIAS BRITO	Não existe	Sim	Não	Sim	Semanal	Não	Não	Não	Não	Não	Não	Não	Sim	Sim	Não	Não	Não			Não	Lixão
291077	Feira da Mata/BA	RAMALHO	Não existe	Não	Não	Não		Não	Não	Não	Não	Não	Não	Não	Não	Não	Sim	Não	Não			Não	Lixão
291077	Feira da Mata/BA	sede	Não existe	Não	Não	Não	Semanal	Não	Não	Não	Não	Não	Não	Não	Não	Não	Não	Não	Não				Lixão
291080	Feira de Santana/BA	Aterro Sanitário de Feira de Santan	Operação	Sim	Sim		Diária	Sim	Sim	Sim	Sim	Sim	Sim	Sim	Sim	Sim	Não	Não	Não			Não	Aterro sanitário
260550	Ferreiros/PE	Lixão de Ferreiros		Sim	Sim	Não		Não	Não	Não	Não	Não	Não	Não	Não	Não	Sim	Não	Não			Não	Lixão
220380	Flores do Piauí/PI	LIXÃO BAIXA FUNDA	Outro tipo	Sim	Não	Não	Diária	Não	Não	Não	Não	Não	Não	Não	Não	Não	Não	Não	Não			Não	Aterro sanitário
291100	Floresta Azul/BA	LIXAO DA PREFEITURA DE FLO		Não	Não	Não	Diária	Não	Não	Não	Não	Não	Não	Não	Sim	Sim	Sim	Sim	Não			20	Lixão
260570	Floresta/PE	Secretaria Municipal de Planejame	Não existe	Sim	Não	Não		Não	Não	Não	Não	Não	Não	Não	Sim	Não	Sim	Sim	Não			10	Lixão
220390	Floriano/PI	Aterro Sanitário de Floriano-PI	Operação	Sim	Sim	Não	Diária	Não	Não	Não	Não	Não	Não	Não	Sim	Sim	Não	Não	Não			Não	Lixão
230435	Forquilha/CE	CÉLULA DE RECEBIMENTO DE		Não	Não	Não	Semanal	Não	Não	Não	Não	Não	Não	Não	Não	Não	Sim	Sim	Não			Não	Lixão

TABELA Up03 - INFORMAÇÕES SOBRE CARACTERÍSTICAS DAS UNIDADES DE PROCESSAMENTO POR DISPOSIÇÃO NO SOLO

ANO DE REFERÊNCIA
2010

Município de localização		Nome da unidade	Características da unidade por disposição no solo																		Tipo de unidade segundo o município informante		
			Tipo de licença ambiental obtida	Cerca	Inst. adm.	Impermeabilização da base	Frequência da cob. dos resíduos	Drenagem de gases	Aprov. dos gases	Drenagem de águas pluviais	Recirc. de chorume	Drenagem de chorume	Trat. interno de chorume	Trat. externo de chorume	Vigilância	Monit. ambiental	Queima a céu aberto	Animais exceto aves	Presença de catadores			Qtd. moradias	
Ocorrência	Até 14 anos	Maior de 14 anos																	unidade				
Código	Nome/UF																						Up003
Região Nordeste		Up001	Up050	Up027	Up028	Up029	Up030	Up031	Up052	Up054	Up034	Up032	Up033	Up053	Up035	Up036	Up037	Up038	Up081	Up082	Up083	Up040	
230435	Forquilha/CE	CÉLULA DE RECEBIMENTO DE	Não existe	Não	Não	Não	Semanal	Não	Não	Não	Não	Não	Não	Não	Não	Não	Sim	Sim	Não			Não	Lixão
230435	Forquilha/CE	LIXÃO MUNICIPAL DE FORQUILH	Não existe	Não	Não	Não		Não	Não	Não	Não	Não	Não	Não	Não	Não	Sim	Sim	Sim	6	20	Não	Lixão
220415	Francisco Macedo/PI	Café da Pedra	Operação	Sim	Sim	Não	Semanal	Não	Não	Sim	Não	Não	Não	Não	Sim	Não	Sim	Não	Não			Não	Lixão
240400	Frutuoso Gomes/RN	ATERRO CONTROLADO DE FRU																					Aterro controlado
291130	Gentio do Ouro/BA	Gentio do Ouro	Não existe	Sim	Não	Não		Não	Não	Não	Não	Não	Não	Não	Não	Não	Sim	Não	Não			Não	Lixão
291150	Gongogi/BA	LIXÃO DE GONGOGI	Não existe																				Lixão
230490	Groaíras/CE	Lixão	Não existe	Não	Não	Não		Não	Não	Não	Não	Não	Não	Não	Não	Não	Sim	Sim	Sim	10	5	Não	Lixão
291170	Guanambi/BA	LIXÃO MUNICIPAL DE GUANAMB	Outro tipo	Sim		Não	Diária	Não	Não	Não		Não	Não	Não	Não		Não	Não					Lixão
210500	Humberto de Campos/MA	Aterro Controlado de Humberto Ca	Não existe	Sim	Sim	Sim	Semanal	Não	Não	Não	Não	Não	Não	Não	Sim	Não	Não	Não	Não			Não	Aterro controlado
291240	Ibipeba/BA	LIXÃO PÚBLICO DE IBIPEBA	Não existe	Não	Não	Não		Não	Não	Não	Não	Não	Não	Não	Não	Não	Não	Não	Não			Não	Lixão
291330	Ichu/BA	LIXÃO DE ICHU	Não existe	Não	Não	Não	Diária	Não	Não	Não	Não	Não	Não	Não	Não	Não	Não	Não	Não			Não	Lixão
230540	Icó/CE	ICÓ	Prévia	Sim	Não	Não		Não	Não	Não	Não	Não	Não	Não	Sim	Não	Não	Não	Sim	0	7	Não	Lixão
291350	Iguai/BA	LIXAO	Operação	Não	Sim	Não		Não	Não	Não	Não	Não	Não	Não	Não	Não	Sim	Não	Não			Não	Lixão
291360	Ilhéus/BA	Lixão	Prévia	Sim	Sim	Sim	Diária	Não	Não	Sim	Não	Sim	Não	Não	Não	Não	Não	Não	Sim	0	121	42	Lixão
210530	Imperatriz/MA	Aterro Controlado	Operação	Sim	Sim													Sim	0	123	Não	Aterro controlado	
230560	Independência/CE	jurua	Operação	Sim	Não	Sim	Semanal	Não	Não	Não	Não	Não	Não	Não	Sim	Sim	Não	Sim	Sim	0	12	Não	Lixão
230560	Independência/CE	São Jerônimo	Operação	Sim	Não	Sim	Diária	Não	Não	Não	Não	Não	Não		Sim	Sim	Não	Sim	Não			Não	Lixão
260710	Ingazeira/PE	LIXÃO DE INGAZEIRA	Não existe	Sim	Não	Não	Semanal	Não	Não	Não	Não	Não	Não	Não	Não	Não	Sim	Não	Não			Não	Lixão
291370	Inhambupe/BA	Lixão de Inhambupe	Não existe	Sim	Não	Não	Semanal	Não	Não	Não	Não	Não	Não	Não	Não	Não	Não	Não	Não			Não	Lixão
230570	Ipaumirim/CE	LIXÃO DE IPAUMIRIM																					Lixão
291400	Ipirá/BA	LIXÃO MUNICIPAL DE IPARÁ		Sim	Não	Não	Semanal	Não	Não	Não	Não	Não	Não	Não	Não	Não	Não	Não	Não			Não	Lixão
240480	Ipueira/RN	Lixão de Ipueira	Não existe	Não	Sim	Não	Semanal	Não	Não	Não	Não	Não	Não	Não	Não	Não	Sim	Sim	Sim	0	1	Não	Lixão
291440	Iraquara/BA	Iraquara	Não existe	Não	Não	Não		Não	Não	Não	Não	Não	Não	Não	Não	Não	Sim	Não	Não			Não	Lixão
291450	Irará/BA	Lixão de Irará	Não existe	Não	Não	Não		Não	Não	Não	Não	Não	Não	Não	Não	Não	Não	Não	Sim	0	0	6	Lixão
230610	Irauçuba/CE	sede	Não existe	Sim	Sim	Não	Diária	Não	Não	Não	Não	Não	Não	Não	Não	Não	Sim	Não	Sim	0	6	Não	Lixão
291460	Irecê/BA	LIXÃO DE IRECÊ	Não existe	Sim	Sim	Não		Sim	Não	Não	Não	Não	Não	Não	Sim	Sim	Sim	Não	Sim	0	30	Não	Lixão
280290	Itabaiana/SE	LIXÃO	Não existe	Sim	Não	Não	Diária	Não	Não	Não	Não	Não	Não	Não	Sim	Não	Não	Não	Sim	0	29	Não	Lixão
280310	Itabi/SE	itabi	Prévia	Sim	Não	Não		Não	Não	Não	Não	Não	Não	Não	Não	Não	Não	Não	Sim	0	2	Não	Lixão
291480	Itabuna/BA	Volta da Cobra	Operação	Não		Não	Diária	Não	Não	Não	Não	Não	Não	Não	Sim	Sim	Não	Não	Sim	0	0	Não	Lixão
230620	Itaíçaba/CE	Lixão de Itaíçaba	Não existe	Não	Não	Não		Não	Não	Não	Não	Não	Não	Não	Não	Não	Não	Sim	Sim	0	5	1	Lixão
240485	Itajá/RN	Itajá	Não existe	Não	Não	Não	Semanal	Não	Não	Não	Não	Não	Não	Não	Não	Não	Sim	Não	Sim	6	4	Não	Lixão
291680	Itarantim/BA	itarantim	Não existe	Não	Sim	Não	Diária	Não	Não	Não	Não	Não	Não	Não	Não	Não	Sim	Não	Sim	0	5	Não	Lixão
210542	Itinga do Maranhão/MA	LIXÃO DE ITINGA DO MARANHÃ	Não existe	Não	Não	Não		Não	Não	Não	Não	Não	Não	Não	Sim	Sim	Não	Sim	Não			Não	Lixão
291690	Itiruçu/BA	Fazenda Lagoa Nova	Não existe	Sim	Não	Não	Semanal	Não	Não	Não	Não	Não	Não	Não	Não	Não	Não	Não	Não			Não	Lixão

TABELA Up03 - INFORMAÇÕES SOBRE CARACTERÍSTICAS DAS UNIDADES DE PROCESSAMENTO POR DISPOSIÇÃO NO SOLO

ANO DE
REFERÊNCIA
2010

Município de localização		Nome da unidade	Características da unidade por disposição no solo																		Tipo de unidade segundo o município informante	
			Tipo de licença ambiental obtida	Cerca	Inst. adm.	Imper-meabilização da base	Frequência da cob. dos resíduos	Drenagem de gases	Aprov. dos gases	Drenagem de águas pluviais	Recirc. de chorume	Drenagem de chorume	Trat. interno de chorume	Trat. externo de chorume	Vigilância	Monit. ambiental	Queima a céu aberto	Animais exceto aves	Presença de catadores			Qtd. moradias
Código	Nome/UF																	Ocorrência	Até 14 anos	Maior de 14 anos	unidade	
Região Nordeste		Up001	Up050	Up027	Up028	Up029	Up030	Up031	Up052	Up054	Up034	Up032	Up033	Up053	Up035	Up036	Up037	Up038	Up081	Up082	Up083	Up040
291733	Iuiú/BA	Lixão Municipal de Iuiú	Não	Não	Não		Não	Não	Não	Não	Não	Não	Não	Não	Não	Sim	Não	Não				Não
260790	Jaboatão dos Guararapes/PE	Aterro da Muribeca	Outro tipo																			Aterro controlado
260790	Jaboatão dos Guararapes/PE	CTR Candeias	Operação	Sim	Sim	Sim	Diária	Sim	Não	Sim	Não	Sim	Sim	Não	Sim	Sim	Não	Não	Não			Não
291750	Jacobina/BA	LIMPUJA- Limpeza Publica de Jac	Não existe	Sim	Não	Não	Diária	Não	Não	Não	Não	Não	Não	Não	Não	Não	Não	Sim	0	50		Não
291760	Jaguaquara/BA	Prefeitura Municipal de Jaguaquara	Não existe	Sim	Sim	Não	Diária	Não	Não	Não	Não	Não	Não	Não	Não	Sim	Não	Sim	0	6		Não
230690	Jaguaribe/CE	Aterro Sanitário de Jaguaribe	Operação	Sim	Sim	Não		Não	Não	Não	Não	Não	Não	Não	Sim	Sim	Não	Não				Não
230720	Jati/CE	jati2010	Outro tipo	Sim	Não	Não	Diária	Não	Não	Não	Não	Não	Não	Não	Sim	Sim	Não	Não				Não
291800	Jequié/BA	Aterro sanitário de jequié	Operação	Sim	Sim	Sim	Diária	Sim	Não	Sim	Não	Sim	Sim	Não	Sim	Sim	Não	Não	Não			Não
230725	Jijoca de Jericoacoara/CE	Lixão de Jijoca de Jericoacoara	Não existe	Sim	Sim	Sim	Semanal	Não	Não	Não	Não	Não	Não	Não	Sim	Sim	Não	Não	Sim	0	3	Não
250750	João Pessoa/PB	Aterro Sanitário Metropolitano	Operação	Sim	Sim	Sim	Diária	Sim	Não	Sim	Sim	Sim	Sim	Não	Sim	Sim	Não	Não	Sim			Não
250750	João Pessoa/PB	Lixão do Röger	Não existe																			Lixão
230730	Juazeiro do Norte/CE	Atero Controlado da Palmeirinha	Não existe	Sim	Não	Não	Diária	Não	Não	Não	Não	Sim	Não	Não	Sim	Não	Sim	Sim	Não			Não
291840	Juazeiro/BA	Secretaria de Transporte e Serv. P	Não existe	Sim	Não	Não	Diária	Não	Não	Não	Não	Não	Não	Não	Não	Sim	Sim	Sim	20	40		12
291845	Jucuruçu/BA	Aterro Sanitário Municipal de Jucur	Não existe	Sim	Não	Não		Não	Não	Não	Não	Não	Não	Não	Não	Sim	Não	Não				Não
291855	Jussari/BA	Lixão de Jussari	Não existe	Não	Sim	Não	Semanal	Não	Não	Não	Não	Não	Não	Não	Não	Sim	Sim	Não				Não
291870	Lafaiete Coutinho/BA	Aterro simplificado	Outro tipo	Sim	Sim	Sim		Não	Não	Sim	Não	Não	Não	Não	Não	Sim	Não	Não				Não
280350	Lagarto/SE	Lixão Santo Antônio	Não existe	Não	Não	Sim	Semanal	Não	Não	Não	Não	Não	Não	Não	Sim	Sim	Não	Não	Sim	0	30	4
240620	Lagoa d'Anta/RN	Lixão de Lagoa d'Anta	Não existe	Sim	Sim	Não	Diária	Não	Não	Não	Não	Não	Não	Não	Não	Sim	Não	Não				Não
210592	Lagoa do Mato/MA	Lixão de Lagoa do Mato	Não existe	Não	Não	Não	Semanal	Não	Não	Não	Não	Não	Não	Não	Não	Não	Não	Não				Não
260875	Lagoa Grande/PE	Lixão	Não existe	Não	Não	Não	Diária	Não	Não	Não	Não	Não	Não	Não	Não	Sim	Sim	Sim	7	14		Não
250830	Lagoa Seca/PB	Prefeitura Cidade de Lagoa Seca		Não	Não	Não	Diária	Não	Não	Não	Não	Não	Não	Não	Não	Sim	Sim	Sim	0	10		Não
291880	Laje/BA	ATERRO SANITÁRIO SIMPLIFICA	Prévia	Não	Não	Não	Diária	Não	Não	Não	Sim	Não	Não	Não	Não	Sim	Sim	Não				Não
291900	Lajedinho/BA	Lixão de Lajedinho	Não existe	Sim	Não	Não		Não	Não	Não	Não	Não	Não	Não	Não	Sim	Não	Não				Não
291905	Lajedo do Tabocal/BA	ATERRO SANITARIO DE LAGED	Não existe	Sim	Não	Não		Não	Não	Não	Não	Não	Não	Não	Não	Sim	Não	Não				Não
260880	Lajedo/PE	Aterro Sanitário de Lajedo	Operação	Sim	Sim	Sim		Sim	Não	Sim	Sim	Sim	Sim	Não	Não	Sim	Não	Não				Não
250840	Lastro/PB	Lastro	Não existe	Sim	Não	Sim	Diária	Não	Não	Não	Não	Não	Não	Não	Não	Sim	Sim	Não	Não			Não
291930	Lençóis/BA	PREFEITURA MUNICIPAL DE LE	Prévia	Sim	Sim	Não	Diária	Não	Não	Não	Não	Não	Não	Não	Não	Não	Sim	Sim		1		Não
230760	Limoeiro do Norte/CE	COMARES - UL	Instalação	Não	Não	Não		Não	Não	Não	Não	Não	Não	Não	Não	Não	Não	Não				Não
291950	Livramento de Nossa Senhora/BA	Livramento de Nossa Senhora	Outro tipo	Não	Não	Não	Diária	Não	Não	Não	Não	Não	Não	Não	Não	Sim	Sim	Não				Não
250850	Livramento/PB	ATERRO CONTROLADO DE LIVR	Não existe	Sim	Não	Não		Não	Não	Não	Não	Não	Não	Não	Não	Sim	Não	Sim	0	2		Não
291955	Luis Eduardo Magalhães/BA	ATERRO CONTROLADO CONES	Não existe	Sim	Não	Não	Diária	Não	Não	Não	Não	Não	Não	Não	Sim	Não	Não	Sim		2		Não
280370	Macambira/SE	LIXÃO MUNICIPAL DE MACAMBI	Não existe	Sim	Não	Não		Não	Não	Não	Não	Não	Não	Não	Não	Sim	Sim	Sim	5	8		Não
270430	Maceió/AL	Central de Tratamento de Resíduos	Operação	Sim	Sim	Sim	Diária	Sim	Não	Sim	Sim	Sim	Sim	Não	Sim	Sim	Não	Não	Não			Não
270430	Maceió/AL	Lixão de Cruz das Almas /SLUM	Não existe	Sim	Sim	Sim	Semanal	Não	Não	Não	Não	Não	Não	Não	Sim	Não	Não	Sim	Sim			Não

TABELA Up03 - INFORMAÇÕES SOBRE CARACTERÍSTICAS DAS UNIDADES DE PROCESSAMENTO POR DISPOSIÇÃO NO SOLO

ANO DE REFERÊNCIA
2010

Município de localização		Nome da unidade	Características da unidade por disposição no solo																		Tipo de unidade segundo o município informante			
			Tipo de licença ambiental obtida	Cerca	Inst. adm.	Imper-meabilização da base	Frequência da cob. dos resíduos	Drenagem de gases	Aprov. dos gases	Drenagem de águas pluviais	Recirc. de chorume	Drenagem de chorume	Trat. interno de chorume	Trat. externo de chorume	Vigilância	Monit. ambiental	Queima a céu aberto	Animais exceto aves	Presença de catadores			Qtd. moradias		
Ocorrência	Até 14 anos	Maior de 14 anos																	unidade					
Código	Nome/UF																							
Região Nordeste		Up001	Up050	Up027	Up028	Up029	Up030	Up031	Up052	Up054	Up034	Up032	Up033	Up053	Up035	Up036	Up037	Up038	Up081	Up082	Up083	Up040	Up003	
250870	Mãe d'Água/PB	Lixão Municipal de Mãe d'Água	Não existe	Sim	Não	Não	Semanal	Não	Não	Sim	Não	Não	Não	Não	Não	Sim	Não	Não				Não	Lixão	
291995	Maetinga/BA	MAETINGA	Não existe	Sim	Não	Não	Semanal	Não	Não	Não	Não	Não	Não	Não	Não	Sim	Não	Não				Não	Lixão	
292000	Maiquinique/BA	LIXÃO ESTRADA DE POUSO ALE	Não existe	Sim	Não	Não	Diária	Não	Não	Não	Não	Não	Não	Não	Não	Não	Não	Não				Não	Lixão	
292010	Mairi/BA	Lixão	Não existe	Não	Não	Não	Diária	Não	Não	Não	Não	Não	Não	Não	Sim	Sim	Sim	Sim	0	1		Não	Lixão	
292030	Malhada de Pedras/BA	Lixão Malhada de Pedras		Sim	Não	Não		Não	Não	Não	Não	Não	Não	Não	Não	Não	Não	Sim	0	2		Não	Lixão	
280390	Malhador/SE	lixão de Malhador	Outro tipo	Sim	Não	Não		Não	Não	Não	Não	Não	Não	Não	Sim	Sim	Não	Não	Não			Não	Lixão	
220590	Manoel Emídio/PI	ATERRO CONTROLADO DE MAN	Instalação	Sim	Sim	Não		Não	Não	Não	Não	Não	Não	Não	Sim	Não	Não	Não				Não	Aterro controlado	
292040	Manoel Vitorino/BA	LIXÃO DE MANOEL VITORINO	Não existe	Não	Não	Não		Não	Não	Não	Não	Não	Não	Não	Não	Sim	Não	Não				Lixão		
230765	Maracanau/CE	ATERRO SANITARIO	Operação	Sim	Sim	Não	Diária	Sim	Não	Sim	Não	Sim	Sim	Não	Sim	Sim	Sim	Não	Sim	0	53		Não	Aterro sanitário
292060	Maragogipe/BA	Aterro Sanitário de Maragogipe	Operação	Sim	Sim	Sim	Semanal	Sim	Não	Não	Não	Sim	Sim	Não	Sim	Não	Não	Não	Não			Não	Aterro sanitário	
270460	Maravilha/AL	Lixão Sitio São Pedro	Não existe	Sim	Não	Não		Não	Não	Não	Não	Não	Não	Não	Não	Não	Não	Não				Não	Lixão	
292080	Marcionilio Souza/BA	fazenda chure	Prévia																				Aterro sanitário	
240740	Martins/RN	Prefeitura Municipal de Martins		Não	Não	Não		Não	Não	Não	Não	Não	Não	Não	Não	Sim	Não	Não				Não	Lixão	
292090	Mascote/BA	ELON SANTANA	Outro tipo	Não	Não	Não	Diária	Não	Não	Não	Não	Não	Não	Não	Sim	Não	Não	Sim	0	2		Não	Lixão	
250920	Massaranduba/PB	Lixão de Massaranduba	Não existe	Não	Não	Não	Diária	Não	Não	Não	Sim	Não	Não	Não	Não	Sim	Sim	Não				Não	Lixão	
210663	Matões do Norte/MA	Lixão de Matões do Norte	Não existe	Não	Não	Não	Diária	Não	Não	Não	Não	Não	Não	Não	Não	Sim	Sim	Não				Não	Lixão	
230820	Meruoca/CE	centro de reaproveitamento e recic	Não existe	Sim	Não	Sim		Não	Não	Não	Não	Não	Não	Não	Sim	Não	Não	Não				Não	Aterro sanitário	
260930	Mirandiba/PE	LIXÃO DE MIRANDIBA-PE		Não	Sim	Não												Sim				Lixão		
292145	Mirante/BA	MIRANTE	Prévia	Sim	Não	Não	Semanal	Não	Não	Não	Não	Não	Não	Não	Não	Não	Não	Não				Não	Aterro sanitário	
250960	Monte Horebe/PB	Lixão a céu aberto	Não existe																			Lixão		
250970	Monteiro/PB	Lixão Municipal de Monteiro	Operação	Sim	Não	Não	Semanal	Não	Não	Não	Não	Não	Não	Não	Sim	Não	Não	Sim	Sim	0	20		Não	Lixão
230870	Morada Nova/CE	Lixão	Não existe	Não	Não	Não		Não	Não	Não	Não	Não	Não	Não	Sim	Não	Não	Não	Sim			Não	Lixão	
220667	Morro do Chapéu do Piauí/PI	lixão Municipal	Não existe	Sim	Não	Sim	Semanal	Não	Não	Não	Não	Não	Não	Não	Sim	Não	Sim	Não	Não			Não	Lixão	
240800	Mossoró/RN	Lixão de Cajazeiras	Operação	Sim	Não	Não	Diária	Não	Não	Não	Não	Não	Não	Não	Sim	Não	Não	Não				Não	Lixão	
292210	Mundo Novo/BA	Lixão de Mundo Novo	Não existe	Sim	Não	Não	Diária	Não	Não	Não	Não	Não	Não	Não	Não	Não	Não	Não				Não	Lixão	
260950	Nazaré da Mata/PE	LIXÃO DE NAZARÉ DA MATA	Não existe	Sim	Não	Não		Não	Não	Não	Não	Não	Não	Não	Não	Sim	Sim	Sim	0	6		1	Lixão	
251000	Nazarezinho/PB	Lixão de Nazarezinho	Não existe	Não	Não	Não	Diária	Não	Não	Não	Não	Não	Não	Não	Não	Sim	Sim	Sim	1	2		Não	Lixão	
240820	Nisia Floresta/RN	Lixão	Não existe																			Lixão		
292265	Nordestina/BA	LIXÃO DE NORDESTINA	Não existe	Sim	Sim	Não	Semanal	Não	Não	Não	Não	Não	Não	Não	Não	Sim	Não	Não				Não	Lixão	
280480	Nossa Senhora do Socorro/SE	Aterro Controlado da Palestina	Não existe	Sim	Sim	Não	Semanal	Não	Não	Não	Não	Não	Sim	Não	Sim	Sim	Sim	Não	Sim	0	70		Não	Aterro controlado
240830	Nova Cruz/RN	Aterro Sanitário de Nova Cruz	Outro tipo	Sim	Não	Sim	Diária	Sim	Não	Não	Não	Sim	Não	Não	Sim	Não	Não	Não				Não	Aterro sanitário	
230920	Nova Olinda/CE	LIXÃO DO SITIO BOIÃO	Não existe	Sim	Não	Sim	Semanal	Não	Não	Não	Não	Não	Não	Não	Não	Não	Não	Não	Sim	0	5		Não	Lixão
251030	Nova Palmeira/PB	LIXÃO DE NOVA PALMEIRA		Sim	Não	Não	Semanal	Não	Não	Não	Não	Não	Não	Não	Não	Sim	Sim	Sim	0	2		Não	Lixão	
292285	Nova Redenção/BA	LIXÃO NOVA REDENÇÃO	Não existe	Sim	Não	Não	Diária	Não	Não	Não	Não	Não	Não	Não	Sim	Não	Sim	Sim	Não			Não	Lixão	

TABELA Up03 - INFORMAÇÕES SOBRE CARACTERÍSTICAS DAS UNIDADES DE PROCESSAMENTO POR DISPOSIÇÃO NO SOLO

ANO DE
REFERÊNCIA
2010

Município de localização		Nome da unidade	Características da unidade por disposição no solo																		Tipo de unidade segundo o município informante			
			Tipo de licença ambiental obtida	Cerca	Inst. adm.	Impermeabilização da base	Frequência da cob. dos resíduos	Drenagem de gases	Aprov. dos gases	Drenagem de águas pluviais	Recirc. de chorume	Drenagem de chorume	Trat. interno de chorume	Trat. externo de chorume	Vigilância	Monit. ambiental	Queima a céu aberto	Animais exceto aves	Presença de catadores			Qtd. moradias unidade		
Ocorrência	Até 14 anos	Maior de 14 anos																						
																			Código	Nome/UF			Up001	Up050
Região Nordeste			Up001	Up050	Up027	Up028	Up029	Up030	Up031	Up052	Up054	Up034	Up032	Up033	Up053	Up035	Up036	Up037	Up038	Up081	Up082	Up083	Up040	Up003
230945	Ocara/CE	LIXÃO PÚBLICO	Não existe	Não	Não	Não		Não	Não	Não	Não	Não	Não	Não	Não	Não	Sim	Sim	Sim	0	7		Não	Lixão
260960	Olinda/PE	Aterro de Resíduos Sólidos de Agu	Operação	Sim	Sim	Sim	Diária	Sim	Não	Sim	Não	Sim	Sim	Não	Não	Sim	Não	Sim	Sim				Não	Aterro sanitário
292320	Oliveira dos Brejinhos/BA	Lixão Municipal de Oliveira dos Brej	Não existe	Sim	Não	Não		Não	Não	Não	Não	Não	Não	Não	Não	Não	Não	Não	Não				Não	Lixão
270610	Ouro Branco/AL	Lixão de Ouro Branco	Não existe	Sim	Não	Não	Diária	Não	Não	Não	Não	Não	Não	Não	Não	Não	Não	Não	Sim	0	5		Não	Lixão
240850	Ouro Branco/RN	LIXÃO DE OURO BRANCO	Prévia	Sim	Não	Não	Diária	Não	Não	Não	Não	Não	Não	Não	Não	Não	Sim	Não	Não				Não	Lixão
230970	Pacatuba/CE	Aterro Sanitário de Pacatuba	Não existe	Sim	Sim	Sim	Diária	Sim	Não	Não	Não	Sim	Não	Não	Sim	Não	Sim	Não	Sim				Não	Aterro sanitário
280490	Pacatuba/SE	PACATUBA PREFEITURA	Não existe	Não	Não	Não	Diária	Não	Não	Não	Não	Não	Não	Não	Não	Não	Não	Sim	Não				Não	Lixão
231000	Palhano/CE	ATERRO CONTROLADO DE PAL		Sim	Sim	Não	Semanal	Não	Não	Não	Não	Não	Não	Não	Sim	Sim	Não	Não	Sim		4		Não	Aterro controlado
231030	Parambu/CE	Lixão de Parambu	Operação	Sim																				Lixão
220770	Parnaíba/PI	Aterro Controlado de Parnaíba	Operação	Sim	Não	Não	Diária	Não	Não	Sim	Não	Não	Não	Não	Sim	Não	Não	Não	Não				Não	Aterro controlado
251080	Patos/PB	Lixão de Patos	Instalação	Sim	Não	Não		Não	Não	Não	Não	Não	Não	Não	Sim	Não	Não	Não	Sim	0	50		Não	Lixão
261060	Paudalho/PE	Lixão de Paudalho	Não existe	Sim	Não	Não	Semanal	Não	Não	Não	Não	Não	Não	Não	Sim	Não	Não	Não	Sim	0	10		Não	Lixão
292400	Paulo Afonso/BA	USINA DE TRIAGEM E COMPOS	Não existe	Sim	Sim	Não	Diária	Não	Não	Não	Não	Não	Não	Não	Sim	Sim	Não	Não	Sim		38		Não	Aterro controlado
210810	Paulo Ramos/MA	Aterro Controlado de Paulo Ramos	Não existe	Sim	Não	Não		Não	Não	Não	Não	Não	Não	Não	Não	Não	Não	Não	Não				Não	Aterro controlado
292405	Pé de Serra/BA	Lixão Municipal de Pé de Serra	Outro tipo	Sim	Sim	Sim		Não	Não	Sim	Não	Não	Não	Não	Não	Não	Sim	Não	Sim	0	4		Não	Lixão
251110	Pedra Lavrada/PB	Lixão de Pedra Lavrada	Não existe	Sim	Não	Não	Diária	Não	Não	Não	Não	Não	Não	Não	Não	Não	Não	Não	Sim	0	4		Não	Lixão
280500	Pedra Mole/SE	Lixão de Pedra Mole	Não existe	Sim	Sim	Não	Diária	Não	Não	Não	Não	Não	Não	Não	Não	Não	Sim	Não	Não				Não	Lixão
251120	Pedras de Fogo/PB	Lixão de Pedras de Fogo	Não existe	Não	Não	Não	Diária	Não	Não	Não	Não	Não	Não	Não	Não	Não	Não	Não	Não				Não	Lixão
270670	Penedo/AL	secretaria de serviços publicos		Não	Não			Não	Não						Sim		Não	Não						Aterro controlado
261090	Pesqueira/PE	Aterro Sanitário de Pesqueira	Operação	Sim	Sim	Sim	Diária	Sim	Não	Sim	Sim	Sim	Sim	Não	Sim	Sim	Não	Não	Não				Não	Aterro sanitário
220800	Picos/PI	Lixão	Não existe	Não	Não	Não		Não	Não	Não	Não	Não	Não	Não	Não	Não	Sim	Não	Sim	0	20	5	Lixão	
251140	Picui/PB	LIXAO A CEU ABERTO	Não existe	Não	Não	Não	Diária	Não	Não	Não	Não	Não	Não	Não	Não	Não	Sim	Não	Não				Não	Lixão
251160	Pilões/PB	Lixão de Pilões	Não existe	Não	Não	Não		Não	Não	Não	Não	Não	Não	Não	Não	Não	Sim	Não	Sim	0			Não	Lixão
292450	Pindai/BA	Lixão de Pindai	Não existe	Sim	Não	Não		Não	Não	Não	Não	Não	Não	Não	Não	Não	Sim	Não	Não				Não	Lixão
231085	Pindoretama/CE	Lixão Pindoretama	Não existe	Sim	Não	Não	Semanal	Não	Não	Não	Não	Não	Não	Não	Sim	Não	Não	Não	Sim	0	8		Não	Lixão
210860	Pinheiro/MA	Lixão	Não existe	Sim	Sim	Não		Não	Não	Não	Não	Não	Não	Não	Sim	Não	Não	Não	Sim	0	20		Não	Lixão
210870	Pio XII/MA	LIXÃO MUNICIPAL DE PIO XII	Não existe	Não	Não	Não	Diária	Não	Não	Não	Não	Não	Não	Não	Não	Não	Sim	Sim	Não				Não	Lixão
231090	Piquet Carneiro/CE	LIXÃO DE PIQUET CARNEIRO	Não existe	Não	Não	Não	Diária	Não	Não	Não	Não	Não	Não	Não	Não	Não	Não	Não					Não	Lixão
280530	Pirambu/SE	Unidade de disposição final de RS	Não existe	Sim	Não	Não	Diária	Não	Não	Não	Não	Não	Não	Não	Sim	Não	Sim	Não	Não				Não	Lixão
251200	Pocinhos/PB	Depósito de Resíduos Sólidos do M	Não existe	Não	Não	Não		Não	Não	Não	Não	Não	Não	Não	Não	Não	Sim	Não	Sim	0	12		Não	Lixão
251203	Poço Dantas/PB	Lixão de Poço Dantas	Não existe	Não	Não	Não		Não	Não	Não	Não	Não	Não	Não	Não	Não	Sim	Sim	Não				Não	Lixão
251207	Poço de José de Moura/PB	LIXÃO DE POÇO DO JOSÉ DE M	Não existe	Sim	Não	Não	Diária	Não	Não	Não	Não	Não	Não	Não	Não	Não	Sim	Não	Sim	0	5		Não	Lixão
280540	Poço Redondo/SE	poço redondo	Não existe	Sim	Não	Não		Não	Não	Não	Não	Não	Não	Não	Não	Não	Sim	Sim	Sim	0	0		Não	Lixão
280550	Poço Verde/SE	LIXÃO DE POCO VERDE	Não existe	Sim	Não	Não		Não	Não	Sim	Não	Não	Não	Não	Não	Não	Sim	Não	Sim	0	6		Não	Lixão

TABELA Up03 - INFORMAÇÕES SOBRE CARACTERÍSTICAS DAS UNIDADES DE PROCESSAMENTO POR DISPOSIÇÃO NO SOLO

ANO DE
REFERÊNCIA
2010

Município de localização		Nome da unidade	Características da unidade por disposição no solo																		Tipo de unidade segundo o município informante		
			Tipo de licença ambiental obtida	Cerca	Inst. adm.	Imper-meabilização da base	Frequência da cob. dos resíduos	Drenagem de gases	Aprov. dos gases	Drenagem de águas pluviais	Recirc. de chorume	Drenagem de chorume	Trat. interno de chorume	Trat. externo de chorume	Vigilância	Monit. ambiental	Queima a céu aberto	Animais exceto aves	Presença de catadores			Qtd. moradias	
Ocorrência	Até 14 anos	Maior de 14 anos																	unidade				
Código	Nome/UF																						
Região Nordeste		Up001	Up050	Up027	Up028	Up029	Up030	Up031	Up052	Up054	Up034	Up032	Up033	Up053	Up035	Up036	Up037	Up038	Up081	Up082	Up083	Up040	Up003
251210	Pombal/PB	Lixão de Pombal	Não existe	Não	Não	Não		Não	Não	Não	Não	Não	Não	Não	Não	Não	Sim	Sim	Sim	0	40		Não Lixão
280560	Porto da Folha/SE	Lixão de Porto da Folha	Não existe	Não	Não	Não		Não	Não	Não	Não	Não	Não	Não	Não	Não	Sim	Sim	Sim		10		1 Lixão
241025	Porto do Mangue/RN	porto do mangue/rn	Não existe	Sim	Não	Não	Semanal	Não	Não	Não	Não	Não	Não	Não	Não	Não	Sim	Não	Não				Não Lixão
292560	Presidente Dutra/BA	Lixão	Não existe	Não	Não	Não	Diária	Não	Não	Não	Não	Não	Não	Não	Não	Não	Sim	Sim	Sim	2	2		Não Lixão
292570	Presidente Jânio Quadros/BA	ppre	Não existe	Sim	Não	Não		Não	Sim	Não	Não	Não	Não	Não	Não	Não	Sim	Sim	Não				Não Lixão
241030	Presidente Juscelino/RN	LIXÃO MUNICIPAL DE SERRA CA	Não existe	Não	Não	Não	Semanal	Não	Não	Não	Não	Não	Não	Não	Não	Sim	Sim	Sim	Não				Não Lixão
261140	Primavera/PE	LIXÃO DE PRIMAVERA	Não existe	Não	Não	Não		Não	Não	Não	Não	Não	Não	Não	Não	Não	Não	Não	Sim	0	3		Lixão
280570	Propriá/SE	Aterro Sanitário	Não existe	Não	Não	Não	Diária	Não	Não	Não	Não	Não	Não	Não	Não	Não	Não	Não	Sim	0	0		Não Lixão
292590	Quijingue/BA	PMQ	Outro tipo	Sim	Não	Não	Semanal	Não	Não	Não	Não	Não	Não	Não	Sim	Sim	Não	Não	Sim		2		Não Aterro controlado
292593	Quixabeira/BA	lixão	Não existe	Sim	Não	Não	Diária	Não	Não	Não	Não	Não	Não	Não	Não	Não	Sim	Não	Não				Não Lixão
231135	Quixelô/CE	LIXÃO DO QUIXELÔ	Não existe	Sim	Não	Não	Diária	Não	Não	Não	Não	Não	Não	Não	Não	Não	Sim	Sim	Sim				Não Lixão
292595	Rafael Jambeiro/BA	Depósito de Resíduos Sólidos	Não existe	Não	Não	Não	Semanal	Não	Não	Não	Não	Não	Não	Não	Não	Não	Não	Não	Sim				Não Lixão
261190	Rio Formoso/PE	Aterro Sanitário, Usina de Reciláge	Operação	Sim	Sim	Sim	Diária	Não	Não	Sim	Sim	Sim	Sim	Não	Não	Sim	Não	Sim	Sim		9		Não Aterro sanitário
261190	Rio Formoso/PE	Lixão																					Lixão
270770	Rio Largo/AL	Lixão de Rio Largo		Não	Não	Não		Não	Não	Não	Não	Não	Não	Não	Não	Não	Não	Não	Sim	0	24		Não Lixão
292700	Rio Real/BA	Lixão de Rio Real	Não existe	Sim	Não	Não		Não	Não	Não	Não	Não	Não	Não	Não	Não	Sim	Não	Sim	0	7		Não Lixão
241100	Rodolfo Fernandes/RN	LIXÃO DE RODOLFO FERNANDE	Não existe	Sim	Não	Não	Semanal	Não	Não	Não	Não	Não	Não	Não	Não	Não	Sim	Não	Não				Não Lixão
231180	Russas/CE	RUSSAS	Não existe	Sim	Sim	Não	Diária	Não	Não	Não	Não	Não	Não	Não	Não	Não	Não	Não	Sim	0	35		Não Lixão
292740	Salvador/BA	Aterro Metropolitano Centro	Operação	Sim	Sim	Sim	Diária	Sim	Sim	Sim	Não	Sim	Não	Sim	Sim	Sim	Não	Não	Não				Não Aterro sanitário
292750	Santa Bárbara/BA	Unidade de Resíduos da Batata	Outro tipo	Sim	Não	Não	Semanal	Não	Não	Não	Não	Não	Não	Não	Sim	Sim	Sim	Sim	Sim	0	11		Não Lixão
292780	Santa Cruz da Vitória/BA	Resíduos Sólidos - SCV	Não existe	Não	Não	Não	Semanal	Não	Não	Não	Não	Não	Não	Não	Não	Não	Sim	Sim	Não				Não Lixão
292790	Santa Inês/BA	LIXÃO DE SANTA INÊS	Outro tipo	Sim	Não	Não	Semanal	Não	Não	Não	Não	Não	Não	Não	Não	Não	Não	Não	Não				Não Lixão
292810	Santa Maria da Vitória/BA	Lixão de Santa Maria da Vitória	Não existe	Não	Não	Não		Não	Não	Sim	Não	Não	Não	Não	Não	Não	Sim	Sim	Sim	8	10		Não Lixão
261270	Santa Maria do Cambucá/PE	LIXÃO CARAMURU	Não existe	Sim	Sim	Não	Semanal	Não	Não	Sim	Não	Não	Não	Não	Não	Não	Não	Não	Sim	0	6		Não Lixão
292840	Santa Rita de Cássia/BA	SANTA RITA DE CASSIA	Operação	Não	Não	Não		Não	Não	Não	Não	Não	Não	Não	Não	Sim	Sim	Não	Sim	5	8		Não Lixão
231210	Santana do Cariri/CE	UNIDADE DE PROCESSAMENTO	Não existe	Sim	Não	Não	Semanal	Não	Não	Não	Não	Não	Não	Não	Não	Não	Sim	Não	Não				Não Lixão
270800	Santana do Ipanema/AL	Lixão de Santana do Ipanema	Não existe	Sim	Sim	Não	Diária	Não	Não	Não	Não	Não	Não	Não	Sim	Não	Não	Não	Sim	0	30		Não Lixão
241142	Santana do Seridó/RN	Lixão de Santana do Seridó	Não existe	Sim	Não	Não	Semanal	Não	Não	Não	Não	Não	Não	Não	Não	Não	Sim	Não	Não				Não Lixão
251365	Santarém/PB	LIXÃO DE JOCA CLAUDINO	Não existe	Sim	Não	Não	Semanal	Não	Não	Não	Não	Não	Não	Não	Não	Não	Não	Não	Sim	0	2		Não Lixão
292870	Santo Antônio de Jesus/BA	Aterro Sanitário de Santo Antonio d	Operação	Sim	Sim	Sim	Semanal	Sim	Não	Sim	Não	Sim	Sim	Não	Sim	Sim	Não	Não	Sim	0	40		Não Aterro sanitário
292880	Santo Estêvão/BA	Santo Estêvão	Não existe	Sim	Não	Não		Não	Não	Não	Não	Não	Não	Não	Não	Não	Sim	Sim	Sim	0	15		Não Lixão
292890	São Desidério/BA	Lixão de São Desidério	Não existe	Sim	Não	Não	Semanal	Não	Não	Não	Não	Não	Não	Não	Não	Não	Sim	Não	Sim	0	2		Não Lixão
220960	São Félix do Piauí/PI	Aterro/Lixão	Operação	Não	Não	Sim	Diária	Não	Não	Não	Não	Sim	Não	Não	Não	Sim	Sim	Não	Não				Não Aterro sanitário
220965	São Francisco de Assis do Piauí/PI	Aterro Controlado		Sim	Sim	Não	Diária	Não	Não	Sim	Não	Sim	Não	Não	Não	Não	Sim	Não	Não				Não Aterro controlado

TABELA Up03 - INFORMAÇÕES SOBRE CARACTERÍSTICAS DAS UNIDADES DE PROCESSAMENTO POR DISPOSIÇÃO NO SOLO

ANO DE
REFERÊNCIA
2010

Município de localização		Nome da unidade	Características da unidade por disposição no solo																		Tipo de unidade segundo o município informante		
			Tipo de licença ambiental obtida	Cerca	Inst. adm.	Imper-meabilização da base	Frequência da cob. dos resíduos	Drenagem de gases	Aprov. dos gases	Drenagem de águas pluviais	Recirc. de chorume	Drenagem de chorume	Trat. interno de chorume	Trat. externo de chorume	Vigilância	Monit. ambiental	Queima a céu aberto	Animais exceto aves	Presença de catadores			Qtd. moradias	
Ocorrência	Até 14 anos	Maior de 14 anos																	unidade				
Código	Nome/UF																						
Região Nordeste		Up001	Up050	Up027	Up028	Up029	Up030	Up031	Up052	Up054	Up034	Up032	Up033	Up053	Up035	Up036	Up037	Up038	Up081	Up082	Up083	Up040	Up003
251398	São Francisco/PB	Lixão de São Francisco	Não existe	Não	Não	Não		Não	Não	Não	Não	Não	Não	Não	Não	Não	Sim	Não	Não			Não	Lixão
220985	São João da Canabrava/PI	ATERRO SANITÁRIO	Instalação	Sim	Não	Não	Diária	Não	Não	Não	Não	Não	Não	Não	Não	Não	Sim	Não	Não			Não	Aterro sanitário
211107	São João do Soter/MA	LIXÃO DA BAIXA FUNDA	Não existe	Não	Não	Não		Não	Não	Não	Não	Não	Não	Não	Não	Sim	Sim	Não	Não			Não	Lixão
241220	São José de Mipibu/RN	UNIDADE I - SÃO JOSÉ DE MIPIB	Não existe	Sim	Não		Diária	Não	Não	Não	Não	Não	Não	Não	Sim	Não	Não	Não	Não			Não	Aterro controlado
221005	São José do Divino/PI	Lixão - Morro do Banguelo	Não existe	Não	Não	Não		Não	Não	Não	Não	Não	Não	Não	Não	Não	Sim	Sim	Não			Não	Lixão
221020	São José do Piauí/PI	Aterro Sanitário Municipal	Não existe	Sim	Não	Não		Não	Não	Não	Não	Não	Não	Não	Não	Não	Sim	Não	Não			Não	Lixão
251445	São José dos Ramos/PB	Lixão de São José dos Ramos	Não existe	Não	Não	Não		Não	Não	Não	Não	Não	Não	Não	Não	Não	Sim	Sim	Não			Não	Lixão
261370	São Lourenço da Mata/PE	Lixão de São Lourenço da Mata		Sim	Sim	Sim	Diária	Não	Não	Sim	Não	Não	Não	Não	Não	Sim	Sim	Sim	Não			Não	Lixão
211130	São Luís/MA	Aterro Municipal da Ribeira	Outro tipo	Sim	Sim	Sim	Diária	Sim	Sim	Sim	Não	Sim	Sim	Sim	Sim	Sim	Não	Não	Não			Não	Aterro controlado
251490	São Mamede/PB	Aterro Sanitário		Sim	Não	Sim	Diária	Sim	Não	Não	Não	Sim	Sim	Não	Sim	Sim	Não	Não	Sim	0	0	Não	Aterro sanitário
292940	São Miguel das Matas/BA	LIXÃO	Não existe	Sim	Não	Não		Não	Não	Não	Não	Não	Não	Não	Não	Não	Sim	Não	Sim	8	8	Não	Lixão
280700	São Miguel do Aleixo/SE	LIXÃO DE SÃO MIGUEL DO ALEI	Não existe	Sim	Não	Não	Diária	Não	Não	Não	Não	Não	Não	Não	Não	Não	Sim	Sim	Sim	0	1	Não	Lixão
270860	São Miguel dos Campos/AL	Lixão Municipal de São Miguel dos	Não existe	Sim	Não	Não	Diária	Não	Não	Não	Não	Não	Não	Não	Não	Não	Sim	Sim	Sim	0	5	Não	Lixão
211160	São Raimundo das Mangabeiras/MA	ATERRO CONTROLADO DE SÃO	Não existe	Não	Não	Não	Diária	Não	Não	Não	Não	Não	Não	Não	Não	Sim	Sim	Não	Não			Não	Aterro controlado
251510	São Sebastião de Lagoa de Roça/PB	Aterro Sanitário Simplificado	Operação	Sim	Sim	Sim	Semanal	Sim	Não	Sim	Sim	Sim	Sim	Não	Não	Sim	Não	Não	Sim			Não	Aterro sanitário
270890	Satuba/AL	LIXÃO FAZ. PRIMAVERA	Não existe	Sim	Não	Não		Não	Não	Não	Não	Não	Não	Não	Sim	Não	Sim	Não	Sim	0	10	Não	Lixão
211172	Satubinha/MA	Lixão - Satubinha	Não existe	Sim	Não	Não		Não	Não	Não	Não	Não	Não	Não	Não	Não	Sim	Não	Não			Não	Lixão
241340	Serra Negra do Norte/RN	USINA DE TRATAMENTO DE LIX	Não existe	Sim	Sim	Sim		Não	Não	Sim	Não	Não	Não	Não	Não	Não	Sim	Não	Sim		1	Não	Lixão
293040	Serra Preta/BA	Aterro Sanitário de Serra Preta	Operação	Sim	Não	Sim		Sim	Não	Sim	Não	Sim	Não	Não	Não	Não	Não	Não	Não			Não	Aterro sanitário
261390	Serra Talhada/PE	Serra Talhada	Operação	Sim	Não	Não	Diária	Não	Não	Não	Não	Não	Não	Não	Sim	Não	Sim	Sim	Sim		10	Não	Lixão
241350	Serrinha/RN	Depósito de lixo.	Não existe	Sim	Não	Não		Não	Não	Não	Não	Não	Não	Não	Não	Não	Sim	Sim	Não			Não	Lixão
293060	Serrolândia/BA	SERROLANDIA	Não existe	Não	Não	Não	Semanal	Não	Não	Não	Não	Não	Não	Não	Não	Não	Não	Sim	Não			Não	Lixão
280710	Simão Dias/SE	Lixão de Simão Dias	Não existe	Sim	Não	Não	Semanal	Não	Não	Não	Não	Não	Não	Não	Não	Não	Não	Não	Sim	0	12	Não	Lixão
261420	Sirinhaém/PE	LIXÃO DE SIRINHAÉM	Outro tipo	Sim	Sim	Sim		Não	Não	Sim	Não	Sim	Não	Sim	Sim	Sim	Sim	Não	Sim		6	Não	Lixão
293076	Sítio do Quinto/BA	LIXÃO DE SÍTIO DO QUINTO	Não existe	Não	Não	Não	Diária	Não	Não	Não	Não	Não	Não	Não	Não	Não	Não	Não	Não			Não	Lixão
231290	Sobral/CE	Aterro Sanitário de Sobral	Operação	Sim	Sim	Sim	Diária	Sim	Não	Sim	Não	Sim	Não	Não	Sim	Não	Não	Sim	Não			Aterro sanitário	
251620	Sousa/PB	Lixão de Sousa	Outro tipo	Não	Não	Não	Semanal	Sim	Não		Não	Sim	Não	Não	Não	Não	Sim	Sim	Sim	5	25	Não	Lixão
293080	Souto Soares/BA	Lixão	Não existe	Sim	Não	Não		Não	Não	Não	Não	Não	Não	Não	Não	Não	Sim	Não	Não			Não	Lixão
261460	Tabira/PE	LIXÃO	Não existe	Não	Não	Não	Diária	Não	Não	Não	Não	Não	Não	Não	Não	Não	Não	Não	Sim	0	16	Não	Lixão
261470	Tacaimbó/PE	Lixão Municipal de Tacaimbó	Não existe	Sim	Não	Não		Não	Não	Não	Não	Não	Não	Não	Não	Não	Sim	Não	Sim		7	Não	Lixão
293130	Tapiramutá/BA	Lixão de Tapiramutá	Não existe	Sim	Sim	Não		Não	Não	Não	Não	Não	Não	Não	Não	Sim	Sim	Não	Sim	0	10	Não	Lixão
270910	Taquarana/AL	Lixão de Taquarana	Não existe	Sim	Não	Não		Não	Não	Sim	Não	Não	Não	Não	Não	Não	Não	Não	Sim	0	6	Não	Lixão
261500	Taquaritinga do Norte/PE	LIXÃO MUNICIPAL / SÍTIO RAPO	Não existe	Sim	Não	Sim		Não	Não	Não	Não	Não	Não	Não	Sim	Sim	Não	Não	Sim	12		Não	Lixão
251660	Tavares/PB	LIXÃO PÚBLICO SÍTIO BARROS	Outro tipo	Sim	Não	Não	Diária	Não	Não	Não	Não	Não	Não	Não	Não	Não	Sim	Não	Sim	0	10	Não	Lixão

TABELA Up04
INFORMAÇÕES SOBRE A QUANTIDADE DE EQUIPAMENTOS
DAS UNIDADES DE PROCESSAMENTO POR DISPOSIÇÃO NO SOLO
(ATERROS SANITÁRIOS, CONTROLADOS E LIXÕES)

**TABELA Up04 - INFORMAÇÕES SOBRE A QUANTIDADE DE EQUIPAMENTOS DAS UNIDADES DE PROCESSAMENTO
POR DISPOSIÇÃO NO SOLO**

 ANO DE
REFERÊNCIA
2010

Município onde está a unidade	Nome da unidade	Tipo de unidade, segundo o município informante	Qtde. de equip. públicos usados rotineiramente na unidade de disposição							Qtde. de equip. privados usados rotineiramente na unidade de disposição						
			Trator de esteiras	Retroes- cavadeira	Pá carre- gadeira	Caminhão basculant e	Caminhão pipa	Trator com rolo com- pactador	Outros	Trator de esteiras	Retroes- cavadeira	Pá carre- gadeira	Caminhão basculant e	Caminhão pipa	Trator com rolo com- pactador	Outros
			unidade	unidade	unidade	unidade	unidade	unidade	unidade	unidade	unidade	unidade	unidade	unidade	unidade	unidade
Região Nordeste	Up001	Up003	Up015	Up016	Up017	Up018	Up071	Up069	Up019	Up020	Up021	Up022	Up023	Up075	Up073	Up024
290035 Adustina/BA	LIXÃO ADUSTINA-BA	Lixão			1	0						0	2			
260030 Agrestina/PE	ATERRO SANITÁRIO	Aterro sanitário	0	0		0				1	1		1			
250010 Água Branca/PB	PREFEITURA MUNICIPAL DE ÁGUA BRANCA	Lixão														
220020 Água Branca/PI	Água Branca	Aterro controlado														
290070 Alagoinhas/BA	Aterro Sanitário	Aterro sanitário														
210020 Alcântara/MA	LIXÃO DO PAVÃO	Lixão	0	0	1	1	0	0	0	0	0	0	0	0	0	0
230060 Altaneira/CE	ALTANEIRA	Lixão			1							0				
260080 Altinho/PE	PMA	Aterro sanitário														
210043 Alto Alegre do Maranhão/MA	PREFEITURA MUNICIPAL DE ALTO ALEGRE DO	Lixão			1	3						0	0			
220045 Alvorada do Gurgueia/PI	Lixão do Alvorada do Gurgueia	Lixão														
290100 Amargosa/BA	Aterro Sanitário Municipal	Aterro controlado	1	0	0	0	0	0	0	0	0	0	0	0	0	0
290110 Amélia Rodrigues/BA	Lixão Pedreira	Lixão														
290135 Andorinha/BA	lixão	Lixão														
290170 Antônio Cardoso/BA	Lixão	Lixão		1	1	1					0	0	0			
240090 Antônio Martins/RN	unidade ramada	Lixão	0	0	0	2	0	0	0	0	0	0	0	0	0	0
250077 Aparecida/PB	Prefeitura Municipal de Aparecida-PB	Lixão				1							0			
290195 Apuarema/BA	LIXÃO DE APUAREMA	Lixão	1		1	2				0		0	0			
280030 Aracaju/SE	Aterro Controlado do Bairro Santa Maria	Aterro controlado	0	0	0	0				2	1	1	4			
290210 Araci/BA	Aterro Sanitário Simplificado	Aterro controlado	0		1					1		0				
260105 Araçoiaba/PE	Lixão da Prefeitura	Lixão														
290220 Aramari/BA	Lixão	Lixão	0							0						
270030 Arapiraca/AL	Aterro Sanitário	Aterro controlado	0		0	0				3		1	3			
230140 Aratuba/CE	LIXÃO DE ARATUBA	Lixão	0	0		0				0	0		0			
290230 Aratuípe/BA	LIXÃO FAZENDA BANIPO	Lixão	0		1	1				1		0	1			
250110 Areia/PB	Incinerador	Lixão	0	0	0	0	0	0	0	1	1	0	0	0	0	0
220105 Assunção do Piauí/PI	Lixão Municipal	Lixão							0							3
230170 Aurora/CE	LIXÃO	Lixão	0	0		0				1	1		1			
210120 Bacabal/MA	LIXÃO VILA SÃO JOÃO	Lixão	1							0						
210125 Bacabeira/MA	Aterro Sanitário em Valas	Aterro controlado			0	1			0			1	1			1
230190 Barbalha/CE	LIXAO BARBALHA	Lixão	0	0	0					1	1	1				
250170 Barra de São Miguel/PB	PREFEITURA MUNICIPAL DE BARRA DE SÃO MI	Lixão														
290290 Barra do Choça/BA	Aterro Controlado	Aterro controlado	1	1		1				0	0		0			
290270 Barra/BA	LIXAO	Lixão														
290323 Barro Alto/BA	lixão	Lixão			1	1						0	0			
290327 Barrocas/BA	Lixão	Lixão		1	1	1					0	0	0			
230205 Barroquinha/CE	E.P.B Projetos do Brasil	Lixão							1							4
230220 Beberibe/CE	Aterro Sanitário do distrito de Itapeim	Aterro sanitário	0	0	1	1	0	0	0	1	0	0	0	0	0	0
220155 Bela Vista do Piauí/PI	LIXAO	Lixão														
260170 Belo Jardim/PE	Secretaria de Infraestrutura	Lixão	0	0		1				1	1		0			

**TABELA Up04 - INFORMAÇÕES SOBRE A QUANTIDADE DE EQUIPAMENTOS DAS UNIDADES DE PROCESSAMENTO
POR DISPOSIÇÃO NO SOLO**

 ANO DE
REFERÊNCIA
2010

Município onde está a unidade	Nome da unidade	Tipo de unidade, segundo o município informante	Qtde. de equip. públicos usados rotineiramente na unidade de disposição							Qtde. de equip. privados usados rotineiramente na unidade de disposição						
			Trator de esteiras	Retroes- cavadeira	Pá carre- gadeira	Caminhão basculant e	Caminhão pipa	Trator com rolo com- pactador	Outros	Trator de esteiras	Retroes- cavadeira	Pá carre- gadeira	Caminhão basculant e	Caminhão pipa	Trator com rolo com- pactador	Outros
			unidade	unidade	unidade	unidade	unidade	unidade	unidade	unidade	unidade	unidade	unidade	unidade	unidade	unidade
Região Nordeste	Up001	Up003	Up015	Up016	Up017	Up018	Up071	Up069	Up019	Up020	Up021	Up022	Up023	Up075	Up073	Up024
250205 Bernardino Batista/PB	Lixa municipal de Bernardino Batista	Lixão					0						1			
260180 Betânia/PE	Lixão Sítio Malhada dos Bois	Lixão	2						0	0						0
220177 Boa Hora/PI	RSU - ATERRO	Aterro sanitário														
230240 Boa Viagem/CE	Lixão de Boa Viagem	Lixão	0							1						
290395 Bom Jesus da Serra/BA	Prefeitura Municipal de Bom Jesus da Serra	Lixão				4							0			
240170 Bom Jesus/RN	LIXÃO BOM JESUS/RN	Lixão														
250230 Bom Sucesso/PB	LIXÃO MUNICIPAL DE BOM SUCESSO	Lixão														
290400 Boninal/BA	Lixão	Lixão		1		0					0		2			
230250 Brejo Santo/CE	LIXÃO	Lixão	1	1		2				0	0		0			
290450 Brotas de Macaúbas/BA	LIXÃO DE BROTAS DE MACAÚBA	Lixão	0	0	0	1	0	0	0	0	0	0	0	0	0	0
290460 Brumado/BA	Aterro Controlado de Sussuana	Aterro controlado		0		0					1		1			
210230 Buriti Bravo/MA	LIXÃO DO MORRO	Lixão	0	0	0	0	0	0	0	0	0	0	0	0	0	0
250310 Cabaceiras/PB	Departamento de Obras e Serviços Urbanos	Lixão							2							0
250320 Cabedelo/PB	Aterro Sanitário de Cabedelo	Aterro sanitário														
260300 Cabrobó/PE	Lixão de Cabrobó	Lixão	0	0	0	1	0	0	7	0	0	0	0	0	0	0
290515 Caetanós/BA	LIXÃO	Lixão		1		1					0		0			
240200 Caicó/RN	Sítio Várzea Redonda ou Gruta do Seridó	Lixão	1	1	1	3	0	0	0	0	0	0	0	0	0	0
290540 Cairu/BA	Lixão de Cairu	Lixão		0		0			0		4		1			114
220207 Cajazeiras do Piauí/PI	ATERRO	Aterro sanitário	1	1						0	0					
290570 Camaçari/BA	Aterro Integrado Camaçari / Dias D Ávila	Aterro sanitário		1	4	4	1		1		0	0	0	0		0
230260 Camocim/CE	ATERRO CONTROLADO KM 07	Aterro controlado	0							1						
250400 Campina Grande/PB	Lixão	Lixão	0							1						
270140 Campo Alegre/AL	Campo Alegre	Lixão	0			0			0	1			7			1
290600 Campo Formoso/BA	Lixão	Lixão	0	0	0	0	0	0	0	0	1	1	1	0	0	0
220220 Campo Maior/PI	VAZADOURO A CEU ABERTO DE CAMPO MAIOR	Lixão														
230270 Campos Sales/CE	LIXÃO DE CAMPOS SALES	Lixão				0							5			
260360 Camutanga/PE	Lixão de Camutanga	Lixão														
290660 Candiba/BA	Lixão de Candiba	Lixão														
240220 Canguaretama/RN	Lixão de Canguaretama	Lixão														
280120 Canindé de São Francisco/SE	Lixão do Bota Fora	Lixão		1		8					0		0			
220230 Canto do Buriti/PI	Lixão	Lixão	1	0	0	0	0	0	0	0	0	0	0	0	0	0
290685 Capela do Alto Alegre/BA	Lixão	Lixão														
270170 Capela/AL	Lixão do Município de Capela	Lixão														
290690 Caravelas/BA	Aterro Sanitário Simplificado de Caravelas	Aterro sanitário	0	0	0	0	0	0	0	1	1	0	3	0	0	0
290690 Caravelas/BA	Lixão Barcelona	Lixão		0	0	0					1	1	1			
290690 Caravelas/BA	Lixão Juerana	Lixão														
290690 Caravelas/BA	Lixão Nova Tribuna	Lixão														
290690 Caravelas/BA	Lixão Rancho Alegre	Lixão														
290700 Cardeal da Silva/BA	LIXÃO DE CARDEAL DA SILVA	Lixão							1							0

**TABELA Up04 - INFORMAÇÕES SOBRE A QUANTIDADE DE EQUIPAMENTOS DAS UNIDADES DE PROCESSAMENTO
POR DISPOSIÇÃO NO SOLO**

 ANO DE
REFERÊNCIA
2010

Município onde está a unidade		Nome da unidade	Tipo de unidade, segundo o município informante	Qtde. de equip. públicos usados rotineiramente na unidade de disposição							Qtde. de equip. privados usados rotineiramente na unidade de disposição							
				Trator de esteiras	Retroes-cavadeira a	Pá carregadeira	Caminhão basculante	Caminhão pipa	Trator com rolo compactador	Outros	Trator de esteiras	Retroes-cavadeira a	Pá carregadeira	Caminhão basculante	Caminhão pipa	Trator com rolo compactador	Outros	
Código	Nome/UF			unidade	unidade	unidade	unidade	unidade	unidade	unidade	unidade	unidade	unidade	unidade	unidade	unidade		
Região Nordeste			Up001	Up003	Up015	Up016	Up017	Up018	Up071	Up069	Up019	Up020	Up021	Up022	Up023	Up075	Up073	Up024
290710	Carinhanha/BA	AGROVILA 15	Lixão	0	0	1	0	0	0	0	0	0	0	0	0	0	0	0
290710	Carinhanha/BA	AGROVILA 16	Lixão			1							0					
290710	Carinhanha/BA	AGROVILA 23	Lixão			1							0					
290710	Carinhanha/BA	ANGICO	Lixão			1							0					
290710	Carinhanha/BA	BAIXA DO MUCAMBO	Lixão															
290710	Carinhanha/BA	BARRA DO PARATECA	Lixão			1							0					
290710	Carinhanha/BA	BARRINHA	Lixão			1							0					
290710	Carinhanha/BA	CANABRAVA	Lixão															
290710	Carinhanha/BA	CAPINÃO	Lixão															
290710	Carinhanha/BA	FEIRA DE SANTA LUZIA	Lixão			0							1					
290710	Carinhanha/BA	MARREQUEIRO	Lixão			1							0					
290710	Carinhanha/BA	PIANEGO	Lixão															
290710	Carinhanha/BA	RIACHO DO CAPINÃO	Lixão															
290710	Carinhanha/BA	SÃO JOSÉ	Lixão			1							0					
290710	Carinhanha/BA	SEDE	Lixão			1							0					
290710	Carinhanha/BA	VILA SÃO JOÃO	Lixão			1							0					
230320	Caririçu/CE	LIXAO CARIRIAÇU	Lixão	1	1	1						0	0	0				
230330	Cariús/CE	LIXÃO DE CARIÚS	Lixão	0	0	0	0				0	0	1	0	4			0
260390	Carnaíba/PE	Prefeitura carnaíba	Lixão															
240240	Carnaúba dos Dantas/RN	LIXÃO DE CARNAÚBA DAS DANTAS	Lixão	1								0						
250410	Carrapateira/PB	LIXÃO DE CARRAPATEIRA	Lixão				1								0			
290730	Castro Alves/BA	Lixão Brechó	Lixão			1							0					
290750	Catu/BA	ATERRO SANITÁRIO DE CATU	Aterro sanitário	0	0	0	0	0	0	0	1	1	0	2	0	0	0	1
230370	Caucaia/CE	Aterro Metropolitano da ASMOC	Aterro sanitário	0	0	0		0	0	0	4	1	1		1	1	1	4
290770	Chorrochó/BA	LIXAO DE CHORROCHÓ	Lixão	1	1		1				0	0		3				
290790	Cipó/BA	Lixão	Lixão	0	1	0	0	0	0	0	0	0	0	0	5	0	0	0
210330	Codó/MA	Lixão	Lixão	0		0					1		2					
210350	Colinas/MA	LIXÃO DA GUANABARA	Lixão	0	0	0	0	0	0	0	0	0	0	0	0	0	0	0
250460	Conde/PB	Aterro Sanitário	Aterro sanitário							0								0
250470	Congo/PB	LIXAO DE CONGO	Lixão															
290910	Coribe/BA	Prefeitura Municipal de Coribe	Lixão	0	0	0	0	0	0	0	0	0	0	0	0	0	0	0
290920	Coronel João Sá/BA	LIXÃO DE CORONEL JOÃO SÁ	Lixão	1	1		1				0	0		0				
220290	Corrente/PI	Lixão de Corrente	Lixão				3							3				
270230	Coruripe/AL	SECRETARIA DE LIMPEZA URBANA	Lixão	1	1		6				0	0		0				
290940	Cotegipe/BA	LIXÃO	Lixão				2							0				
290950	Cravolândia/BA	Lixão Cravolândia	Lixão		0		2					1		1				
230423	Croatá/CE	LIXAO DE IRAPUA	Lixão															
230425	Cruz/CE	Deposito de Lixo Cavalo Bravo	Lixão															
230425	Cruz/CE	Deposito de Lixo Lagoa Seca	Lixão															

**TABELA Up04 - INFORMAÇÕES SOBRE A QUANTIDADE DE EQUIPAMENTOS DAS UNIDADES DE PROCESSAMENTO
POR DISPOSIÇÃO NO SOLO**

 ANO DE
REFERÊNCIA
2010

Município onde está a unidade	Nome da unidade	Tipo de unidade, segundo o município informante	Qtde. de equip. públicos usados rotineiramente na unidade de disposição							Qtde. de equip. privados usados rotineiramente na unidade de disposição						
			Trator de esteiras	Retroes- cavadeira	Pá carre- gadeira	Caminhão basculant e	Caminhão pipa	Trator com rolo com- pactador	Outros	Trator de esteiras	Retroes- cavadeira	Pá carre- gadeira	Caminhão basculant e	Caminhão pipa	Trator com rolo com- pactador	Outros
			unidade	unidade	unidade	unidade	unidade	unidade	unidade	unidade	unidade	unidade	unidade	unidade	unidade	unidade
Região Nordeste	Up001	Up003	Up015	Up016	Up017	Up018	Up071	Up069	Up019	Up020	Up021	Up022	Up023	Up075	Up073	Up024
230425 Cruz/CE	Deposito de Lixo Monteiro	Lixão														
230425 Cruz/CE	Deposito de Lixo Paraguai	Lixão														
240300 Cruzeta/RN	Lixão de Cruzeta	Lixão	0	1			1			1	0			0		
240310 Currais Novos/RN	LIXAO DE CURRAIS NOVOS	Lixão	0							0						
260515 Dormentes/PE	Lixão de Dormentes	Lixão														
210390 Duque Bacelar/MA	Lixão de Duque Bacelar	Lixão														
291050 Entre Rios/BA	Lixão	Lixão														
280210 Estância/SE	Aterro Controlado de Estância	Aterro controlado	1	1		4			1	0	0		0			0
291072 Eunápolis/BA	VASADOURO PÚBLICO MUNICIPAL	Lixão	0							1						
230430 Farias Brito/CE	FARIAS BRITO	Lixão	1	1						0	0					
291077 Feira da Mata/BA	RAMALHO	Lixão														
291077 Feira da Mata/BA	sede	Lixão			1								0			
291080 Feira de Santana/BA	Aterro Sanitário de Feira de Santana	Aterro sanitário	0	0	0	0	0		0	1	1	1	3	1		0
260550 Ferreiros/PE	Lixão de Ferreiros	Lixão				1			1				0			0
220380 Flores do Piauí/PI	LIXÃO BAIXA FUNDA	Aterro sanitário														
291100 Floresta Azul/BA	LIXAO DA PREFEITURA DE FLORESTA AZUL	Lixão														
260570 Floresta/PE	Secretaria Municipal de Planejamento de Obras e Se	Lixão														
220390 Floriano/PI	Aterro Sanitário de Floriano-PI	Lixão														
230435 Forquilha/CE	CÉLULA DE RECEBIMENTO DE RSU DE SALGAD	Lixão		0							1					
230435 Forquilha/CE	CÉLULA DE RECEBIMENTO DE RSU DE TRAPIAS	Lixão														
230435 Forquilha/CE	LIXÃO MUNICIPAL DE FORQUILHA	Lixão														
220415 Francisco Macedo/PI	Café da Pedra	Lixão	0	0	0	0	0	0	1	0	0	0	0	0	0	0
240400 Frutuoso Gomes/RN	ATERRO CONTROLADO DE FRUTUOSO GOMES	Aterro controlado														
291130 Gentio do Ouro/BA	Gentio do Ouro	Lixão				1							0			
291150 Gongogi/BA	LIXÃO DE GONGOGI	Lixão														
230490 Groaíras/CE	Lixão	Lixão				0							2			
291170 Guanambi/BA	LIXÃO MUNICIPAL DE GUANAMBI	Lixão														
210500 Humberto de Campos/MA	Aterro Controlado de Humberto Campos	Aterro controlado			1							0				
291240 Ibipecta/BA	LIXÃO PÚBLICO DE IBIPECTA	Lixão														
291330 Ichu/BA	LIXÃO DE ICHU	Lixão														
230540 Icó/CE	ICÓ	Lixão	0	0						1	1					
291350 Iguaí/BA	LIXAO	Lixão	1		1	1			1	0		0	0			0
291360 Ilhéus/BA	Lixão	Lixão	0	1	1	2	1		0	1	0	1	0	0		1
210530 Imperatriz/MA	Aterro Controlado	Aterro controlado	0							1						
230560 Independência/CE	jurua	Lixão	0	0						1	1					
230560 Independência/CE	São Jerônimo	Lixão	1	1						0	0					
260710 Ingazeira/PE	LIXÃO DE INGAZEIRA	Lixão														
291370 Inhambupe/BA	Lixão de Inhambupe	Lixão				0							1			
230570 Ipaumirim/CE	LIXÃO DE IPAUMIRIM	Lixão														

**TABELA Up04 - INFORMAÇÕES SOBRE A QUANTIDADE DE EQUIPAMENTOS DAS UNIDADES DE PROCESSAMENTO
POR DISPOSIÇÃO NO SOLO**

 ANO DE
REFERÊNCIA
2010

Município onde está a unidade	Nome da unidade	Tipo de unidade, segundo o município informante	Qtde. de equip. públicos usados rotineiramente na unidade de disposição							Qtde. de equip. privados usados rotineiramente na unidade de disposição						
			Trator de esteiras	Retroes- cavadeira	Pá carre- gadeira	Caminhão basculant e	Caminhão pipa	Trator com rolo com- pactador	Outros	Trator de esteiras	Retroes- cavadeira	Pá carre- gadeira	Caminhão basculant e	Caminhão pipa	Trator com rolo com- pactador	Outros
			unidade	unidade	unidade	unidade	unidade	unidade	unidade	unidade	unidade	unidade	unidade	unidade	unidade	unidade
Região Nordeste	Up001	Up003	Up015	Up016	Up017	Up018	Up071	Up069	Up019	Up020	Up021	Up022	Up023	Up075	Up073	Up024
291400 Ipirá/BA	LIXÃO MUNICIPAL DE IPARÁ	Lixão	1		1					0		0				
240480 Ipueira/RN	Lixão de Ipueira	Lixão	1			1				0			0			
291440 Iraquara/BA	Iraquara	Lixão														
291450 Irará/BA	Lixão de Irará	Lixão		1	1	1					0	0	0			
230610 Irauçuba/CE	sede	Lixão														
291460 Irecê/BA	LIXÃO DE IRECÊ	Lixão	1		1		1			0		0		0		
280290 Itabaiana/SE	LIXÃO	Lixão	1							0						
280310 Itabi/SE	itabi	Lixão							0							5
291480 Itabuna/BA	Volta da Cobra	Lixão	0	0		0		0		2	1		1		1	
230620 Itaiçaba/CE	Lixão de Itaiçaba	Lixão	0			0				1			1			
240485 Itajá/RN	Itajá	Lixão			1	1	0		1			0	1	1		0
291680 Itarantim/BA	itarantim	Lixão														
210542 Itinga do Maranhão/MA	LIXÃO DE ITINGA DO MARANHÃO	Lixão														
291690 Itirucu/BA	Fazenda Lagoa Nova	Lixão	0	0	0					1	1	0				
291733 Iuiú/BA	Lixão Municipal de Iuiú	Lixão							0							0
260790 Jaboatão dos Guararapes/PE	Aterro da Muribeca	Aterro controlado	0	0	0	0	0	0	0	3	0	2	3	1	0	2
260790 Jaboatão dos Guararapes/PE	CTR Candeias	Aterro sanitário	0	0	0	0	0	0	0	4	1	1	7	2	1	6
291750 Jacobina/BA	LIMPUJA- Limpeza Publica de Jacobina	Lixão														
291760 Jaguaquara/BA	Prefeitura Municipal de Jaguaquara	Aterro sanitário	1			15				0			0			
230690 Jaguaribe/CE	Aterro Sanitário de Jaguaribe	Aterro sanitário	0			0			1	1			4			0
230720 Jati/CE	jati2010	Lixão				2							0			
291800 Jequié/BA	Aterro sanitário de jequié	Aterro sanitário	0	0	0	0				0	0	0	0			
230725 Jijoca de Jericoacoara/CE	Lixão de Jijoca de Jericoacoara	Lixão	1							0						
250750 João Pessoa/PB	Aterro Sanitário Metropolitano	Aterro sanitário	0	0	0	0	0		0	3	1	2	5	1		1
250750 João Pessoa/PB	Lixão do Röger	Lixão														
230730 Juazeiro do Norte/CE	Aterro Controlado da Palmeirinha	Aterro controlado	1			2				1			0			
291840 Juazeiro/BA	Secretaria de Transporte e Serv. Públicos	Lixão	1													
291845 Jucuruçu/BA	Aterro Sanitário Municipal de Jucuruçu	Aterro sanitário			1	1			1			0	0			0
291855 Jussari/BA	Lixão de Jussari	Lixão	1	1		1				0	0		0			
291870 Lafaiete Coutinho/BA	Aterro simplificado	Aterro sanitário	1							0						
280350 Lagarto/SE	Lixão Santo Antônio	Lixão			1				1			0				0
240620 Lagoa d'Anta/RN	Lixão de Lagoa d'Anta	Lixão														
210592 Lagoa do Mato/MA	Lixão de Lagoa do Mato	Lixão														
260875 Lagoa Grande/PE	Lixão	Lixão	1	1	0	0	0	0	2	0	0	0	0	0	0	0
250830 Lagoa Seca/PB	Prefeitura Cidade de Lagoa Seca	Lixão	1							0						
291880 Laje/BA	ATERRO SANITÁRIO SIMPLIFICADO DE LAJE	Aterro sanitário		0							1					
291900 Lajedinho/BA	Lixão de Lajedinho	Lixão				1	1						0	0		
291905 Lajedo do Tabocal/BA	ATERRO SANITARIO DE LAGEDO DO TABOCAL	Aterro sanitário														
260880 Lajedo/PE	Aterro Sanitário de Lajedo	Aterro sanitário	1	1		3				0	0		0			

**TABELA Up04 - INFORMAÇÕES SOBRE A QUANTIDADE DE EQUIPAMENTOS DAS UNIDADES DE PROCESSAMENTO
POR DISPOSIÇÃO NO SOLO**

 ANO DE
REFERÊNCIA
2010

Município onde está a unidade	Nome da unidade	Tipo de unidade, segundo o município informante	Qtde. de equip. públicos usados rotineiramente na unidade de disposição							Qtde. de equip. privados usados rotineiramente na unidade de disposição						
			Trator de esteiras	Retroes- cavadeir a	Pá carre- gadeira	Caminhão basculant e	Caminhão pipa	Trator com rolo com- pactador	Outros	Trator de esteiras	Retroes- cavadeir a	Pá carre- gadeira	Caminhão basculant e	Caminhão pipa	Trator com rolo com- pactador	Outros
			unidade	unidade	unidade	unidade	unidade	unidade	unidade	unidade	unidade	unidade	unidade	unidade	unidade	unidade
Região Nordeste	Up001	Up003	Up015	Up016	Up017	Up018	Up071	Up069	Up019	Up020	Up021	Up022	Up023	Up075	Up073	Up024
250840 Lauro/PB	Lauro	Lixão														
291930 Lençóis/BA	PREFEITURA MUNICIPAL DE LENÇÓIS	Lixão				1							0			
230760 Limoeiro do Norte/CE	COMARES - UL	Lixão			0							0				
291950 Livramento de Nossa Senhora/BA	Livramento de Nossa Senhora	Lixão	0	0	0	2	0	0	0	0	0	0	0	0	0	0
250850 Livramento/PB	ATERRO CONTROLADO DE LIVRAMENTO	Aterro controlado	0	1						1	0					
291955 Luis Eduardo Magalhães/BA	ATERRO CONTROLADO CONESUL	Aterro controlado	0							1						
280370 Macambira/SE	LIXÃO MUNICIPAL DE MACAMBIRA	Lixão														
270430 Maceió/AL	Central de Tratamento de Resíduos de Maceió (CTR	Aterro sanitário	0	0	0				0	4	1	1				13
270430 Maceió/AL	Lixão de Cruz das Almas /SLUM	Aterro controlado	0		0					2		1				
250870 Mãe d'Água/PB	Lixão Municipal de Mãe d'Água	Lixão	1	0	0	0		0	1	0	0	0	0		0	0
291995 Maetinga/BA	MAETINGA	Lixão														
292000 Maiquinique/BA	LIXÃO ESTRADA DE POUSO ALEGRE	Lixão														
292010 Mairi/BA	Lixão	Lixão	0		1					1		0				
292030 Malhada de Pedras/BA	Lixão Malhada de Pedras	Lixão														
280390 Malhador/SE	lixão de Malhador	Lixão				1							1			
220590 Manoel Emídio/PI	ATERRO CONTROLADO DE MANOEL EMÍDIO	Aterro controlado				3							1			
292040 Manoel Vitorino/BA	LIXÃO DE MANOEL VITORINO	Lixão	0	0		1				1	1		0			
230765 Maracanaú/CE	ATERRO SANITÁRIO	Aterro sanitário	0	0	0	0	0	0	0	1	0	0	2	0	0	1
292060 Maragogipe/BA	Aterro Sanitário de Maragogipe	Aterro sanitário	1				1			0				0		
270460 Maravilha/AL	Lixão Sítio São Pedro	Lixão	0		0					1		1				
292080 Marcionílio Souza/BA	fazenda chure	Aterro sanitário														
240740 Martins/RN	Prefeitura Municipal de Martins	Lixão														
292090 Mascote/BA	ELON SANTANA	Lixão														
250920 Massaranduba/PB	Lixão de Massaranduba	Lixão														
210663 Matões do Norte/MA	Lixão de Matões do Norte	Lixão				0							2			
230820 Meruoca/CE	centro de reaproveitamento e reciclagem de lixo	Aterro sanitário														
260930 Mirandiba/PE	LIXÃO DE MIRANDIBA-PE	Lixão		0					0		0					0
292145 Mirante/BA	MIRANTE	Aterro sanitário			0							1				
250960 Monte Horebe/PB	Lixão a céu aberto	Lixão														
250970 Monteiro/PB	Lixão Municipal de Monteiro	Lixão				0							3			
230870 Morada Nova/CE	Lixão	Lixão		0							1					
220667 Morro do Chapéu do Piauí/PI	lixão Municipal	Lixão	0	0						1	1					
240800 Mossoró/RN	Lixão de Cajazeiras	Lixão														
292210 Mundo Novo/BA	Lixão de Mundo Novo	Lixão														
260950 Nazaré da Mata/PE	LIXÃO DE NAZARÉ DA MATA	Lixão	0							1						
251000 Nazarezinho/PB	Lixão de Nazarezinho	Lixão							1							0
240820 Nisia Floresta/RN	Lixão	Lixão														
292265 Nordestina/BA	LIXÃO DE NORDESTINA	Lixão		1		1			5		0		0			0
280480 Nossa Senhora do Socorro/SE	Aterro Controlado da Palestina	Aterro controlado		0	0	0			0		1	1	4			1

**TABELA Up04 - INFORMAÇÕES SOBRE A QUANTIDADE DE EQUIPAMENTOS DAS UNIDADES DE PROCESSAMENTO
POR DISPOSIÇÃO NO SOLO**

 ANO DE
REFERÊNCIA
2010

Município onde está a unidade	Nome da unidade	Tipo de unidade, segundo o município informante	Qtde. de equip. públicos usados rotineiramente na unidade de disposição							Qtde. de equip. privados usados rotineiramente na unidade de disposição						
			Trator de esteiras	Retroes- cavadeir a	Pá carre- gadeira	Caminhão basculant e	Caminhão pipa	Trator com rolo com- pactador	Outros	Trator de esteiras	Retroes- cavadeir a	Pá carre- gadeira	Caminhão basculant e	Caminhão pipa	Trator com rolo com- pactador	Outros
			unidade	unidade	unidade	unidade	unidade	unidade	unidade	unidade	unidade	unidade	unidade	unidade	unidade	unidade
Região Nordeste	Up001	Up003	Up015	Up016	Up017	Up018	Up071	Up069	Up019	Up020	Up021	Up022	Up023	Up075	Up073	Up024
240830 Nova Cruz/RN	Aterro Sanitário de Nova Cruz	Aterro sanitário														
230920 Nova Olinda/CE	LIXÃO DO SÍTIO BOIÃO	Lixão	1							0						
251030 Nova Palmeira/PB	LIXÃO DE NOVA PALMEIRA	Lixão														
292285 Nova Redenção/BA	LIXÃO NOVA REDENÇÃO	Lixão							5							0
230945 Ocara/CE	LIXÃO PÚBLICO	Lixão				0			1				3			0
260960 Olinda/PE	Aterro de Resíduos Sólidos de Aguazinha	Aterro sanitário														
292320 Oliveira dos Brejinhos/BA	Lixão Municipal de Oliveira dos Brejinhos	Lixão														
270610 Ouro Branco/AL	Lixão de Ouro Branco	Lixão			0							1				
240850 Ouro Branco/RN	LIXÃO DE OURO BRANCO	Lixão					1							0		
230970 Pacatuba/CE	Aterro Sanitário de Pacatuba	Aterro sanitário	0	0	0					1	1	1				
280490 Pacatuba/SE	PACATUBA PREFEITURA	Lixão				0							1			
231000 Palhano/CE	ATERRO CONTROLADO DE PALHANO	Aterro controlado		0							1					
231030 Parambu/CE	Lixão de Parambu	Lixão														
220770 Parnaíba/PI	Aterro Controlado de Parnaíba	Aterro controlado	0		0	0				1		1	1			
251080 Patos/PB	Lixão de Patos	Lixão	1							0						
261060 Paudalho/PE	Lixão de Paudalho	Lixão			0	1						1	1			
292400 Paulo Afonso/BA	USINA DE TRIAGEM E COMPOSTAGEM DE LIXO	Aterro controlado	1		0	0	1			0		1	1	0		
210810 Paulo Ramos/MA	Aterro Controlado de Paulo Ramos	Aterro controlado			0							1				
292405 Pé de Serra/BA	Lixão Municipal de Pé de Serra	Lixão	1	0	1	2	0	0	2	0	0	0	0	0	0	0
251110 Pedra Lavrada/PB	Lixão de Pedra Lavrada	Lixão	0	0	0	0				0	0	0	0			
280500 Pedra Mole/SE	Lixão de Pedra Mole	Lixão							2							0
251120 Pedras de Fogo/PB	Lixão de Pedras de Fogo	Lixão				4							0			
270670 Penedo/AL	secretaria de serviços publicos	Aterro controlado	0							1						
261090 Pesqueira/PE	Aterro Sanitário de Pesqueira	Aterro sanitário	0	0	0	0				1	2	1	1			
220800 Picos/PI	Lixão	Lixão	1	0	0	0	0	0	0	0	0	0	0	0	0	0
251140 Picuí/PB	LIXAO A CEU ABERTO	Lixão														
251160 Pilões/PB	Lixão de Pilões	Lixão				1								0		
292450 Pindai/BA	Lixão de Pindai	Lixão			1	2						0	0			
231085 Pindoretama/CE	Lixão Pindoretama	Lixão														
210860 Pinheiro/MA	Lixão	Lixão	1	0	1	1	1	0	0	0	0	0	0	0	0	0
210870 Pio XII/MA	LIXÃO MUNICIPAL DE PIO XII	Lixão				6								9		
231090 Piquet Carneiro/CE	LIXÃO DE PIQUET CARNEIRO	Lixão	0	0		0				1	1		1			
280530 Pirambu/SE	Unidade de disposição final de RSU Aguilhadas	Lixão				2								0		
251200 Pocinhos/PB	Depósito de Resíduos Sólidos do Município	Lixão														
251203 Poço Dantas/PB	Lixão de Poço Dantas	Lixão														
251207 Poço de José de Moura/PB	LIXÃO DE POÇO DO JOSÉ DE MOURA	Lixão				1								0		
280540 Poço Redondo/SE	poço redondo	Lixão	1							0						
280550 Poço Verde/SE	LIXÃO DE POÇO VERDE	Lixão		1							0					
251210 Pombal/PB	Lixão de Pombal	Lixão	1	1						0	0					

**TABELA Up04 - INFORMAÇÕES SOBRE A QUANTIDADE DE EQUIPAMENTOS DAS UNIDADES DE PROCESSAMENTO
POR DISPOSIÇÃO NO SOLO**

 ANO DE
REFERÊNCIA
2010

Município onde está a unidade	Nome da unidade	Tipo de unidade, segundo o município informante	Qtde. de equip. públicos usados rotineiramente na unidade de disposição							Qtde. de equip. privados usados rotineiramente na unidade de disposição						
			Trator de esteiras	Retroes- cavadeir a	Pá carre- gadeira	Caminhão basculant e	Caminhão pipa	Trator com rolo com- pactador	Outros	Trator de esteiras	Retroes- cavadeir a	Pá carre- gadeira	Caminhão basculant e	Caminhão pipa	Trator com rolo com- pactador	Outros
			unidade	unidade	unidade	unidade	unidade	unidade	unidade	unidade	unidade	unidade	unidade	unidade	unidade	unidade
Região Nordeste	Up001	Up003	Up015	Up016	Up017	Up018	Up071	Up069	Up019	Up020	Up021	Up022	Up023	Up075	Up073	Up024
280560 Porto da Folha/SE	Lixão de Porto da Folha	Lixão							0							3
241025 Porto do Mangue/RN	porto do mangue/rn	Lixão	0	0	0	0	0	0	0	1	0	0	1	0	0	1
292560 Presidente Dutra/BA	Lixão	Lixão							4							0
292570 Presidente Jânio Quadros/BA	ppre	Lixão														
241030 Presidente Juscelino/RN	LIXÃO MUNICIPAL DE SERRA CAIADA	Lixão	1							0						
261140 Primavera/PE	LIXÃO DE PRIMAVERA	Lixão														
280570 Propriá/SE	Aterro Sanitário	Lixão	1							0						
292590 Quijingue/BA	PMQ	Aterro controlado	0	0		0			1	1	1		1			2
292593 Quixabeira/BA	lixão	Lixão				3							0			
231135 Quixelô/CE	LIXÃO DO QUIXELÔ	Lixão	0	0	0	1	0	0	1	0	0	0	0	0	0	0
292595 Rafael Jambeiro/BA	Depósito de Resíduos Sólidos	Lixão				0			0				1			1
261190 Rio Formoso/PE	Aterro Sanitário, Usina de Reciclagem e Compostagem	Aterro sanitário	1	1		1				0	0		0			
261190 Rio Formoso/PE	Lixão	Lixão														
270770 Rio Largo/AL	Lixão de Rio Largo	Lixão	0	0	0	0	0			1	1	1	2	1		
292700 Rio Real/BA	Lixão de Rio Real	Lixão														
241100 Rodolfo Fernandes/RN	LIXÃO DE RODOLFO FERNANDES	Lixão				0							1			
231180 Russas/CE	RUSSAS	Lixão	1	1						0	0					
292740 Salvador/BA	Aterro Metropolitano Centro	Aterro sanitário														
292750 Santa Bárbara/BA	Unidade de Resíduos da Batata	Lixão	1			5				0			0			
292780 Santa Cruz da Vitória/BA	Resíduos Sólidos - SCV	Lixão														
292790 Santa Inês/BA	LIXÃO DE SANTA INÊS	Lixão				1			1				1			0
292810 Santa Maria da Vitória/BA	Lixão de Santa Maria da Vitória	Lixão			1	10			3			0	0			0
261270 Santa Maria do Cambuçá/PE	LIXÃO CARAMURU	Lixão														
292840 Santa Rita de Cássia/BA	SANTA RITA DE CASSIA	Lixão							1							0
231210 Santana do Cariri/CE	UNIDADE DE PROCESSAMENTO DE LIXO	Lixão				0							0			
270800 Santana do Ipanema/AL	Lixão de Santana do Ipanema	Lixão														
241142 Santana do Seridó/RN	Lixão de Santana do Seridó	Lixão			1	1						0	0			
251365 Santarém/PB	LIXÃO DE JOCA CLAUDINO	Lixão	1		1					0		0				
292870 Santo Antônio de Jesus/BA	Aterro Sanitário de Santo Antonio de Jesus	Aterro sanitário	1		0	0			0	0		1	1			1
292880 Santo Estêvão/BA	Santo Estêvão	Lixão														
292890 São Desidério/BA	Lixão de São Desidério	Lixão														
220960 São Félix do Piauí/PI	Aterro/Lixão	Aterro sanitário	0	0	0					0	0	0				
220965 São Francisco de Assis do Piauí/PI	Aterro Controlado	Aterro controlado														
251398 São Francisco/PB	Lixão de São Francisco	Lixão	0	0	0	0	0	0	0	0	0	0	0	0	0	0
220985 São João da Canabrava/PI	ATERRO SANITÁRIO	Aterro sanitário														
211107 São João do Soter/MA	LIXÃO DA BAIXA FUNDA	Lixão				1							0			
241220 São José de Mipibu/RN	UNIDADE I - SÃO JOSÉ DE MIPIBU	Aterro controlado														
221005 São José do Divino/PI	Lixão - Morro do Banguelo	Lixão														
221020 São José do Piauí/PI	Aterro Sanitário Municipal	Lixão														

**TABELA Up04 - INFORMAÇÕES SOBRE A QUANTIDADE DE EQUIPAMENTOS DAS UNIDADES DE PROCESSAMENTO
POR DISPOSIÇÃO NO SOLO**

 ANO DE
REFERÊNCIA
2010

Município onde está a unidade	Nome da unidade	Tipo de unidade, segundo o município informante	Qtde. de equip. públicos usados rotineiramente na unidade de disposição							Qtde. de equip. privados usados rotineiramente na unidade de disposição						
			Trator de esteiras	Retroes- cavadeira	Pá carre- gadeira	Caminhão basculant e	Caminhão pipa	Trator com rolo com- pactador	Outros	Trator de esteiras	Retroes- cavadeira	Pá carre- gadeira	Caminhão basculant e	Caminhão pipa	Trator com rolo com- pactador	Outros
			unidade	unidade	unidade	unidade	unidade	unidade	unidade	unidade	unidade	unidade	unidade	unidade	unidade	unidade
Região Nordeste	Up001	Up003	Up015	Up016	Up017	Up018	Up071	Up069	Up019	Up020	Up021	Up022	Up023	Up075	Up073	Up024
251445 São José dos Ramos/PB	Lixão de São José dos Ramos	Lixão	1							0						
261370 São Lourenço da Mata/PE	Lixão de São Lourenço da Mata	Lixão	0							1						
211130 São Luís/MA	Aterro Municipal da Ribeira	Aterro controlado														
251490 São Mamede/PB	Aterro Sanitário	Aterro sanitário				1			1				0			0
292940 São Miguel das Matas/BA	LIXÃO	Lixão	0		1	1				1		0	1			
280700 São Miguel do Aleixo/SE	LIXÃO DE SÃO MIGUEL DO ALEIXO	Lixão							1							0
270860 São Miguel dos Campos/AL	Lixão Municipal de São Miguel dos Campos	Lixão	1						2	0						0
211160 São Raimundo das Mangabeiras/MA	ATERRO CONTROLADO DE SÃO RAIMUNDO DA	Aterro controlado		0	0	0	0	0			0	0	0	0	0	
251510 São Sebastião de Lagoa de Roça/PB	Aterro Sanitário Simplificado	Aterro sanitário														
270890 Satuba/AL	LIXÃO FAZ. PRIMAVERA	Lixão		0		0					1		2			
211172 Satubinha/MA	Lixão - Satubinha	Lixão		1							0					
241340 Serra Negra do Norte/RN	USINA DE TRATAMENTO DE LIXO	Lixão														
293040 Serra Preta/BA	Aterro Sanitário de Serra Preta	Aterro sanitário														
261390 Serra Talhada/PE	Serra Talhada	Lixão	0			2				1			1			
241350 Serrinha/RN	Depósito de lixo.	Lixão														
293060 Serrolândia/BA	SERROLANDIA	Lixão	1							0						
280710 Simão Dias/SE	Lixão de Simão Dias	Lixão	1							0						
261420 Sirinhaém/PE	LIXÃO DE SIRINHAÉM	Lixão	0	0						1	1					
293076 Sítio do Quinto/BA	LIXÃO DE SÍTIO DO QUINTO	Lixão														
231290 Sobral/CE	Aterro Sanitário de Sobral	Aterro sanitário	1	1	1					0	0	0				
251620 Sousa/PB	Lixão de Sousa	Lixão	0		0	0				1		1	1			
293080 Souto Soares/BA	Lixão	Lixão		1		0			1		0		0			0
261460 Tabira/PE	LIXÃO	Lixão	2	1	1	2				0	0	0	0			
261470 Tacaimbó/PE	Lixão Municipal de Tacaimbó	Lixão				0							1			
293130 Tapiramutá/BA	Lixão de Tapiramutá	Lixão		1					4		0					0
270910 Taquarana/AL	Lixão de Taquarana	Lixão														
261500 Taquaritinga do Norte/PE	LIXÃO MUNICIPAL / SÍTIO RAPOSA	Lixão	1							0						
251660 Tavares/PB	LIXÃO PÚBLICO SÍTIO BARROS	Lixão														
293150 Teofilândia/BA	Lixão de Teofilândia	Lixão		1	1	1					0	0	0			
221100 Teresina/PI	Aterro Sanitário	Aterro controlado	0		0	0	0		0	3		1	3	1		2
211220 Timon/MA	Aterro Sanitário	Lixão														
261550 Tracunhaém/PE	Lixão de Tracunhaém	Lixão														
231350 Trairi/CE	Lixão	Lixão														
293240 Uibaí/BA	Lixão de Uibaí	Lixão	1			1				0			0			
251690 Uiraúna/PB	ATERRO SANITARIO DE UIRAUNA	Aterro sanitário	0		1	2				1		0	0			
231375 Umirim/CE	Aterro Municipal de Umirim	Aterro sanitário							0							3
293250 Una/BA	PREFEITURA MUNICIPAL DE UMA	Lixão														
241460 Upanema/RN	LIXÃO DE UPANEMA	Lixão														
293270 Uruçuca/BA	Uruçuca	Lixão														

**TABELA Up04 - INFORMAÇÕES SOBRE A QUANTIDADE DE EQUIPAMENTOS DAS UNIDADES DE PROCESSAMENTO
POR DISPOSIÇÃO NO SOLO**

 ANO DE
REFERÊNCIA
2010

Município onde está a unidade	Nome da unidade	Tipo de unidade, segundo o município informante	Qtde. de equip. públicos usados rotineiramente na unidade de disposição							Qtde. de equip. privados usados rotineiramente na unidade de disposição						
			Trator de esteiras	Retroes- cavadeir a	Pá carre- gadeira	Caminhão basculant e	Caminhão pipa	Trator com rolo com- pactador	Outros	Trator de esteiras	Retroes- cavadeir a	Pá carre- gadeira	Caminhão basculant e	Caminhão pipa	Trator com rolo com- pactador	Outros
Código	Nome/UF		unidade	unidade	unidade	unidade	unidade	unidade	unidade	unidade	unidade	unidade	unidade	unidade	unidade	unidade
Região Nordeste			Up015	Up016	Up017	Up018	Up071	Up069	Up019	Up020	Up021	Up022	Up023	Up075	Up073	Up024
293280	Utinga/BA	Utinga - lixão	0	0	0	0				1	1	1	1			
231395	Varjota/CE	Lixão de Varjota	0							1						
241480	Vera Cruz/RN	Lixão Municipal de Vera Cruz														
270940	Viçosa/AL	LIXÃO DE VIÇOSA		1	1						0	0				
251720	Vieirópolis/PB	Prefeitura Municipal de Vieirópolis							1							0
293330	Vitória da Conquista/BA	Aterro	1		1	1				0		0	0			
261640	Vitória de Santo Antão/PE	Vitória de Santo Antão	1	0	0	0				0	0	0	0			
211300	Vitorino Freire/MA	Lixão do Liberato			1	3			1			0	0			0
221170	Wall Ferraz/PI	Aterro Sanitário de Wall Ferraz					1							0		
293345	Wanderley/BA	PREFEITURA MUNICIPAL DE WANDERLEY	1	1	1	1				0	0	0	0			
293350	Wenceslau Guimarães/BA	UNIDADE PROCESSAMENTO DE LIXO DE WENC	1			1				0			0			

TABELA Up05
CADASTRO NACIONAL DE UNIDADES DE PROCESSAMENTO
DE RESÍDUOS SÓLIDOS URBANOS

TABELA Up05
CADASTRO NACIONAL DE UNIDADES DE PROCESSAMENTO DE RESÍDUOS SÓLIDOS URBANOS

ANO DE
REFERÊNCIA
2010

Região Nordeste

Código da unidade	Município sede	Nome da unidade	Tipo	Município responsável pelo gerenciamento	Início de oper.	Licença	Código da unidade	Município sede	Nome da unidade	Tipo	Município responsável pelo gerenciamento	Início de oper.	Licença
29001000	Abaíra/BA	sistema de coleta	(1)	O próprio			23014000	Aratuba/CE	LIXÃO DE ARATUBA	(2) LIX	O próprio		
21000500	Açailândia/MA	Lixão	(1)	O próprio	1994		29023000	Aratuípe/BA	LIXÃO FAZENDA BANIPO	(2) LIX	O próprio	2007	Outro tipo
22000500	Acauã/PI	Acauã	(2) OUT	O próprio	1997	Não existe	25011000	Areia/PB	Incinerador	LIX	O próprio	2005	Não existe
29003500	Adustina/BA	LIXÃO ADUSTINA-BA	(2) LIX	O próprio		Outro tipo	22009000	Aroazes/PI	prefeitura municipal de aroazes	(1)	O próprio		
26001000	Afogados da Ingazeira/PE	AFOGADOS DA INGAZEIRA	(1)	O próprio	2007		22010500	Assunção do Piauí/PI	Lixão Municipal	(2) LIX	O próprio	2004	Não existe
26003000	Agrestina/PE	ATERRO SANITÁRIO	(2) ATS	O próprio	2010	Operação	25013500	Assunção/PB	Unidade de reciclagem	(1)	O próprio	2005	
22001000	Agricolândia/PI	Aterro/Lixão	(1)	O próprio	2008		23017000	Aurora/CE	LIXÃO	(2) LIX	O próprio	2008	
25001000	Água Branca/PB	PREFEITURA MUNICIPAL DE ÁGUA BRANCA	LIX	O próprio	2008	Não existe	22011000	Avelino Lopes/PI	Lixão	(1)	O próprio	2005	
22002000	Água Branca/PI	Água Branca	ATC	O próprio	2005	Operação	21012000	Bacabal/MA	LIXÃO VILA SÃO JOÃO	LIX	O próprio	1990	Não existe
23004000	Atiaba/CE	empresa privada	(1)	O próprio	2005		21012500	Bacabeira/MA	Aterro Sanitário em Valas	(2) ATC	O próprio	2009	Operação
29007000	Alagoinhas/BA	Aterro Sanitário	ATS	O próprio	2000	Operação	24014000	Baía Formosa/RN	LIXÃO "PAU FERRO"	(1)	O próprio	1977	
29007002	Alagoinhas/BA	CORAL - Coop. dos Cat. e Recicladores de Alag	UNC	O próprio	2005	Operação	25015000	Bananeiras/PB	SÍTIO PORTEIRAS	(1)	O próprio	2005	
21002000	Alcântara/MA	LIXÃO DO PAVÃO	LIX	O próprio	2005	Não existe	23019000	Barbalha/CE	LIXAO BARBALHA	(2) LIX	O próprio	2003	Não existe
23005000	Alcântaras/CE	Lixão Municipal de Alcântaras	(1)	O próprio	2007		22011700	Barra D'Alcântara/PI	Chapadinha dos Sinhas	(1)	O próprio	2006	
23006000	Altaneira/CE	ALTANEIRA	(2) LIX	O próprio	2001	Não existe	27005000	Barra de Santo Antônio/AL	Lixão Barra I	(1)	O próprio		
26008000	Altinho/PE	PMA	(2) ATS	O próprio			27005001	Barra de Santo Antônio/AL	Lixão Ilha da Croa	(1)	O próprio		
21004300	Alto Alegre do Maranhão/MA	PREFEITURA MUNICIPAL DE ALTO ALEGRE	(2) LIX	O próprio		Não existe	25017000	Barra de São Miguel/PB	PREFEITURA MUNICIPAL DE BARRA DE SÃO	(2) LIX	O próprio		Outro tipo
22004000	Altos/PI	Lixão	(1)	O próprio	2000		29029000	Barra do Choça/BA	Aterro Controlado	(2) ATC	O próprio	2002	
22004500	Alvorada do Gurgueia/PI	Lixão do Alvorada do Gurgueia	LIX	O próprio	2000	Não existe	29029001	Barra do Choça/BA	Sede de armazenamento e triagem da ACRES	(2) UNT	O próprio	2010	Não existe
29010003	Amargosa/BA	Aterro Sanitário Municipal	ATC	O próprio	2009		29027000	Barra/BA	LIXAO	LIX	O próprio	1991	Prévia
29010001	Amargosa/BA	Lixão		O próprio	2001		29032001	Barreiras/BA	Lixão da sede Municipal de Barreiras	(1)	O próprio		
29010002	Amargosa/BA	Vala para RSS	VRS	O próprio	2009	Não existe	29032300	Barro Alto/BA	lixão	(2) LIX	O próprio	2009	Não existe
29011000	Amélia Rodrigues/BA	Lixão Pedreira	(2) LIX	O próprio		Operação	29032700	Barrocas/BA	Lixão	(2) LIX	O próprio		Não existe
23007500	Amontada/CE	AMONTADA	(1)	O próprio			23020500	Barroquinha/CE	E.P.B Projetos do Brasil	LIX	O próprio	2009	Não existe
29013500	Andorinha/BA	lixão	LIX	O próprio	1996	Não existe	22015000	Batalha/PI	Lixão	(1)	O próprio	2000	
24008000	Angicos/RN	Angicos	(1)	O próprio	1994		25018000	Bayeux/PB	Aterro Metropolitano	(1)	O próprio	2008	
29017000	Antônio Cardoso/BA	Lixão	(2) LIX	O próprio		Não existe	23022000	Beberibe/CE	Aterro Controlado do Sítio Macapá	ATC	O próprio	1999	
24009000	Antônio Martins/RN	unidade ramada	(2) LIX	O próprio	2002	Não existe	23022001	Beberibe/CE	Aterro Sanitário do distrito de Itapeim	(2) ATS	O próprio	2010	Instalação
25007700	Aparecida/PB	Prefeitura Municipal de Aparecida-PB	LIX	O próprio	2001	Operação	22015500	Bela Vista do Piauí/PI	LIXAO	(2) LIX	O próprio	1997	Não existe
24010000	Apodi/RN	Aterro Controlado	(1)	O próprio	2002		29034001	Belmonte/BA	Aterro sanitário de Belmonte	(1)	O próprio	2005	
29019500	Apuarema/BA	LIXÃO DE APUAREMA	(2) LIX	O próprio	2004	Não existe	29034000	Belmonte/BA	Lixão	(1)	O próprio	1992	
23009000	Apuiarés/CE	APIARES	(1)	O próprio	2005		29034002	Belmonte/BA	Lixão Boca do Côrego	(1)	O próprio	2005	
28002000	Aquidabã/SE	aquidabã	(1)	O próprio	2009		29034003	Belmonte/BA	Lixão de Barrolândia	(1)	O próprio	2005	
23010000	Aquiraz/CE	Aterro Sanitário	(1)	O próprio	1996		29034004	Belmonte/BA	Lixão Distrito de Mogiquicaba	(1)	O próprio	2005	
23010001	Aquiraz/CE	Vala de RSS	(1)	O próprio			29034005	Belmonte/BA	Lixão Povoado de Santa Maria Eterna	(1)	O próprio	2005	
25008000	Araçagi/PB	PREFEITURA MUNICIPAL DE ARAÇAGI	(1)	O próprio	2009		26017000	Belo Jardim/PE	Secretaria de Infraestrutura	(2) LIX	O próprio	2007	Operação
28003000	Aracaju/SE	Aterro Controlado do Bairro Santa Maria	ATC	O próprio	1986	Não existe	22016000	Benedictinos/PI	Secretaria Municipal de Obras e Serviços Urban	(1)	O próprio	2005	
28003001	Aracaju/SE	Vala séptica	VRS	O próprio	1999	Não existe	21018000	Benedito Leite/MA	LIXÃO	(1)	O próprio	2000	
29021000	Araci/BA	Aterro Sanitário Simplificado	ATC	O próprio	2002	Instalação	25020500	Bernardino Batista/PB	Lixa municipal de Bernardino Batista	(2) LIX	O próprio	1997	Não existe
26010500	Araçoiaba/PE	Lixão da Prefeitura	(2) LIX	O próprio		Não existe	26018000	Betânia/PE	Lixão Sítio Mahada dos Bois	(2) LIX	O próprio	1976	
29022000	Aramari/BA	Lixão	(2) LIX	O próprio	2000	Não existe	22017700	Boa Hora/PI	RSU - ATERRO	(2) ATS	O próprio	2010	Prévia
27003000	Arapiraca/AL	Aterro Sanitário	ATC	O próprio	1997	Operação	25021000	Boa Ventura/PB	PREFEITURA MUNICIPAL DE BOA VENTURA	(1)	O próprio	1961	

II.316

1: O município operador não apresentou dados relativos à unidade para o ano de referência.
2: Unidade inserida este ano no cadastro do SNIS.

TABELA Up05
CADASTRO NACIONAL DE UNIDADES DE PROCESSAMENTO DE RESÍDUOS SÓLIDOS URBANOS

ANO DE
REFERÊNCIA
2010

Região Nordeste

Código da unidade	Município sede	Nome da unidade	Tipo	Município responsável pelo gerenciamento	Início de oper.	Licença	Código da unidade	Município sede	Nome da unidade	Tipo	Município responsável pelo gerenciamento	Início de oper.	Licença
23024000	Boa Viagem/CE	Lixão de Boa Viagem	(2) LIX	O próprio	1960	Não existe	29068500	Capela do Alto Alegre/BA	Lixão	(2) LIX	O próprio		Não existe
29039500	Bom Jesus da Serra/BA	Prefeitura Municipal de Bom Jesus da Serra	LIX	O próprio	1992	Não existe	27017000	Capela/AL	Lixão do Município de Capela	(2) LIX	O próprio	2006	Não existe
22019000	Bom Jesus/PI	Lixão	(1) O próprio		1998		28013000	Capela/SE	PM CAPELA	(1) O próprio		2009	
24017000	Bom Jesus/RN	LIXÃO BOM JESUS/RN	LIX	O próprio	1991	Não existe	29069000	Caravelas/BA	Aterro Sanitário Simplificado de Caravelas	ATS	O próprio	2009	Outro tipo
25023000	Bom Sucesso/PB	LIXÃO MUNICIPAL DE BOM SUCESSO	(2) LIX	O próprio	2010	Não existe	29069001	Caravelas/BA	Lixão Barcelona	LIX	O próprio	2009	Outro tipo
29040000	Boninal/BA	lixão	LIX	O próprio	1999	Não existe	29069002	Caravelas/BA	Lixão Juerana	LIX	O próprio	2009	Outro tipo
25024000	Bonito de Santa Fé/PB	Bonito de Santa Fé	OUT	O próprio	2009		29069003	Caravelas/BA	Lixão Nova Tribuna	LIX	O próprio	2009	Outro tipo
25025000	Boqueirão/PB	Secretaria de Infra-Estrutura	(1) O próprio				29069004	Caravelas/BA	Lixão Rancho Alegre	LIX	O próprio	2009	Outro tipo
23025000	Brejo Santo/CE	LIXÃO	LIX	O próprio	2002	Não existe	29070000	Cardeal da Silva/BA	LIXÃO DE CARDEAL DA SILVA	(2) LIX	O próprio	2009	Prévia
29045000	Brotas de Macaúbas/BA	LIXÃO DE BROTAS DE MACAÚBA	(2) LIX	O próprio	1992	Não existe	29071000	Carinhanha/BA	AGROVILA 15	LIX	O próprio	2008	Não existe
29046000	Brumado/BA	Aterro Controlado de Sussuana	ATC	O próprio	2009	Outro tipo	29071001	Carinhanha/BA	AGROVILA 16	LIX	O próprio	2008	Não existe
21023000	Buriti Bravo/MA	LIXÃO DO MORRO	LIX	O próprio	2005	Não existe	29071002	Carinhanha/BA	AGROVILA 23	LIX	O próprio	2008	Não existe
25031000	Cabaceiras/PB	Departamento de Obras e Serviços Urbanos	LIX	O próprio	1996	Outro tipo	29071003	Carinhanha/BA	ANGICO	LIX	O próprio	2008	Não existe
25032000	Cabedelo/PB	Aterro Sanitário de Cabedelo	(2) ATS	O próprio		Operação	29071004	Carinhanha/BA	BAIXA DO MUCAMBO	LIX	O próprio	2008	Não existe
26029000	Cabo de Santo Agostinho/PE	Lixão da Pista Preta	OUT	O próprio	2009	Não existe	29071005	Carinhanha/BA	BARRA DO PARATECA	LIX	O próprio	2008	
26030000	Cabrobó/PE	Lixão de Cabrobó	(2) LIX	O próprio	2002	Não existe	29071006	Carinhanha/BA	BARRINHA	LIX	O próprio	2008	Não existe
29050000	Caculé/BA	LIXÃO	(1) O próprio		1984		29071007	Carinhanha/BA	CANABRAVA	LIX	O próprio	2008	Não existe
29051500	Caetanópolis/BA	LIXÃO	LIX	O próprio	1989	Não existe	29071008	Carinhanha/BA	CAPINÃO	LIX	O próprio	2008	Não existe
24020000	Caicó/RN	Sítio Várzea Redonda ou Gruta do Seridó	LIX	O próprio	1996	Não existe	29071009	Carinhanha/BA	FEIRA DE SANTA LUZIA	LIX	O próprio	2008	Não existe
29054000	Cairu/BA	Lixão de Cairu	(2) LIX	O próprio		Prévia	29071010	Carinhanha/BA	MARQUEIRO	LIX	O próprio	2008	Não existe
22020700	Cajazeiras do Piauí/PI	ATERRO	ATS	O próprio	2009	Operação	29071011	Carinhanha/BA	PIANEGO	LIX	O próprio	2008	Não existe
22020900	Caldeirão Grande do Piauí/PI	Bandeira	(1) O próprio		1994		29071012	Carinhanha/BA	RIACHO DO CAPINÃO	LIX	O próprio	2008	Não existe
22020901	Caldeirão Grande do Piauí/PI	Serra da Gitirana	(1) O próprio		2009		29071013	Carinhanha/BA	SÃO JOSÉ	LIX	O próprio	2008	Não existe
29057001	Camaçari/BA	Aterro Integrado Camaçari / Dias D Ávila	ATS	O próprio	1995	Operação	29071014	Carinhanha/BA	SEDE	LIX	O próprio	2008	Não existe
29057005	Camaçari/BA	COOPMARC	UNT	O próprio	2000	Não existe	29071015	Carinhanha/BA	VILA SÃO JOÃO	LIX	O próprio	2008	Não existe
29057002	Camaçari/BA	Incinerador	UTI	O próprio	1998	Operação	23031000	Cariré/CE	Lixão	(1) O próprio		2002	
29057006	Camaçari/BA	Vala Séptica	VRS	O próprio	2005	Operação	23032000	Cariré/CE	LIXAO CARIRIACU	(2) LIX	O próprio	2006	Não existe
25039000	Camalaú/PB	CAMALAU	(1) O próprio				23033000	Cariús/CE	LIXÃO DE CARIÚS	(2) LIX	O próprio		Prévia
26034500	Camaragibe/PE	Aterro Controlado Céu Azul	(1) O próprio				26039000	Carnaíba/PE	Prefeitura carnaíba	LIX	O próprio	2010	Não existe
23026000	Camocim/CE	ATERRO CONTROLADO KM 07	(2) ATC	O próprio	2007	Não existe	24024000	Carnaúba dos Dantas/RN	LIXÃO DE CARNAÚBA DAS DANTAS	(2) LIX	O próprio		Não existe
25040000	Campina Grande/PB	Lixão	LIX	O próprio	1997	Operação	25041000	Carrapateira/PB	LIXÃO DE CARRAPATEIRA	(2) LIX	O próprio	1989	Não existe
27014000	Campo Alegre/AL	Campo Alegre	LIX	O próprio	1999	Não existe	26041000	Caruaru/PE	Aterro Sanitário	(1) O próprio		2001	
29060000	Campo Formoso/BA	Lixão	LIX	O próprio	2000	Não existe	29073000	Castro Alves/BA	Lixão Brechó	(2) LIX	O próprio		Não existe
22022000	Campo Maior/PI	VAZADOURO A CEU ABERTO DE CAMPO M	LIX	O próprio	1980	Não existe	25042000	Catingueira/PB	PREFEITURA MUNICIPAL DE CATINGUEIRA	(1) O próprio		1956	
23027000	Campos Sales/CE	LIXAO DE CAMPOS SALES	(2) LIX	O próprio		Não existe	29075000	Catu/BA	ATERRO SANITÁRIO DE CATU	ATS	O próprio	1998	Não existe
26036000	Camutanga/PE	Lixão de Camutanga	(2) LIX	O próprio			23037000	Caucaia/CE	Aterro Metropolitano da ASMOC	ATS	Fortaleza/CE	1998	Operação
29066000	Candiba/BA	Lixão de Candiba	(2) LIX	O próprio	1992		24026000	Ceará-Mirim/RN	Aterro Sanitário da Região Metropolitana de Nat	ATS	Natal/RN	2004	Operação
29066001	Candiba/BA	Vala para Resíduos de Saúde	(2) VRS	O próprio	2009	Não existe	24027000	Cerro Corá/RN	Unidade de recebimento de resíduos de Cerro	(2) UTR	O próprio	2010	Instalação
24022000	Canguaretama/RN	Lixão de Canguaretama	(2) LIX	O próprio			29077000	Chorrochó/BA	LIXAO DE CHORROCHÓ	(2) LIX	O próprio	2010	Não existe
26037000	Canhotinho/PE	LIXÃO DO SÍTIO PAULA	(1) O próprio		2005		29079000	Cipó/BA	Lixão	LIX	O próprio	2001	Não existe
28012000	Canindé de São Francisco/SE	Lixão do Bota Fora	LIX	O próprio	2002	Não existe	21033000	Codó/MA	Lixão	LIX	O próprio	2005	Não existe
22023000	Canto do Buriti/PI	Lixão	LIX	O próprio	1987	Não existe	21035000	Colinas/MA	LIXÃO DA GUANABARA	(2) LIX	O próprio	1990	Não existe

1: O município operador não apresentou dados relativos à unidade para o ano de referência.
2: Unidade inserida este ano no cadastro do SNIS.

TABELA Up05
CADASTRO NACIONAL DE UNIDADES DE PROCESSAMENTO DE RESÍDUOS SÓLIDOS URBANOS

ANO DE
REFERÊNCIA
2010

Região Nordeste

Código da unidade	Município sede	Nome da unidade	Tipo	Município responsável pelo gerenciamento	Início de oper.	Licença	Código da unidade	Município sede	Nome da unidade	Tipo	Município responsável pelo gerenciamento	Início de oper.	Licença
22027700	Colônia do Piauí/PI	lixão publico de colonia do piaui	(1)	O próprio	2005		22039000	Floriano/PI	Aterro Sanitário de Floriano-PI	LIX	O próprio	2001	Operação
21035500	Conceição do Lago-Açu/MA	CONCEIÇÃO DO LAGO AÇU	(1)	O próprio	2009		23043501	Forquilha/CE	CÉLULA DE RECEBIMENTO DE RSU DE SAL	(2) LIX	O próprio	2010	
25045000	Condado/PB	PREFEITURA MUNICIPAL DE CONDADO	(1)	O próprio	1961		23043502	Forquilha/CE	CÉLULA DE RECEBIMENTO DE RSU DE TRÁ	(2) LIX	O próprio	2010	Não existe
25046000	Conde/PB	Aterro Sanitário	ATS	O próprio	2005	Operação	23043500	Forquilha/CE	LIXÃO MUNICIPAL DE FORQUILHA	LIX	O próprio	1985	Não existe
25047000	Congo/PB	LIXAO DE CONGO	(2) LIX	O próprio		Não existe	23044001	Fortaleza/CE	CTRP Incinerador	UTI	O próprio	2002	Operação
29091000	Coribe/BA	Prefeitura Municipal de Coribe	LIX	O próprio	2009	Não existe	23044002	Fortaleza/CE	Jangurussu - Transbordo	UTR	O próprio	1998	Operação
29092000	Coronel João Sá/BA	LIXÃO DE CORONEL JOÃO SÁ	LIX	O próprio	1990	Não existe	22041500	Francisco Macedo/PI	Café da Pedra	LIX	O próprio	1997	Operação
22029000	Corrente/PI	Lixão de Corrente	LIX	O próprio	1997	Operação	22042000	Francisco Santos/PI	Lixão	(1)	O próprio	2000	
27023000	Coruripe/AL	SECRETARIA DE LIMPEZA URBANA	LIX	O próprio	2000	Não existe	24040000	Frutuoso Gomes/RN	ATERRO CONTROLADO DE FRUTUOSO GO	(2) ATC	O próprio		
29094000	Cotegipe/BA	LIXÃO	LIX	O próprio	2009		28025000	General Maynard/SE	prefeitura municipal de general maynard	(1)	O próprio		
29094001	Cotegipe/BA	RETEC TECNOLOGIA EM RESIDUOS LTDA	UMC	O próprio	2010		23046000	General Sampaio/CE	Compostagem	UNC	O próprio		Não existe
23042000	Crato/CE	lixão	(1)	O próprio	2000		29113000	Gentio do Ouro/BA	Gentio do Ouro	LIX	O próprio	2009	Não existe
29095000	Cravolândia/BA	Lixão Cravolândia	(2) LIX	O próprio		Não existe	29115000	Gongogi/BA	LIXÃO DE GONGOGI	(2) LIX	O próprio		Não existe
23042300	Croata/CE	LIXAO DE IRAPUA	(2) LIX	O próprio	2003		26064000	Gravatá/PE	Gravatá	(1)	O próprio	2000	
29098000	Cruz das Almas/BA	aterro sanitário integrado de cruz das almas	(1)	O próprio	2006		23049000	Groáiras/CE	Lixão	(2) LIX	O próprio	1990	Não existe
23042500	Cruz/CE	Deposito de Lixo Cavalo Bravo	LIX	O próprio	2002	Não existe	22045000	Guadalupe/PI	Lixão de Guadalupe	(1)	O próprio		
23042501	Cruz/CE	Deposito de Lixo Lagoa Seca	LIX	O próprio	2000	Não existe	23049500	Guaiuba/CE	Lixão Provisório de Guaiuba	(1)	O próprio	1991	
23042502	Cruz/CE	Deposito de Lixo Monteiro	LIX	O próprio	2002	Não existe	29116500	Guajeru/BA	Unidade de Incineração de Guajeru	(2) UTI	O próprio		
23042503	Cruz/CE	Deposito de Lixo Paraguai	LIX	O próprio	1998	Não existe	29117000	Guanambi/BA	LIXÃO MUNICIPAL DE GUANAMBI	(2) LIX	O próprio		Outro tipo
24030000	Cruzeta/RN	Lixão de Cruzeta	(2) LIX	O próprio	2002	Não existe	21049000	Guimarães/MA	lixão	(1)	O próprio	2000	
29099001	Curaçá/BA	Lixão de Curaçá	ATT	O próprio	2009	Não existe	23052000	Hidrolândia/CE	LIXÃO NA LOCALIDADE DE ARGOLINHA	(1)	O próprio	2002	
24031000	Currais Novos/RN	LIXAO DE CURRAIS NOVOS	(2) LIX	O próprio	2008	Não existe	23052300	Horizonte/CE	Aterro da Pedreira	(1)	O próprio	1994	
21037001	Cururupu/MA	Lixeira	(1)	O próprio	1999		23052303	Horizonte/CE	Aterro Municipal de Horizonte	(1)	O próprio	2005	
26051500	Dormentes/PE	Lixão de Dormentes	(2) LIX	O próprio	1993	Não existe	23052302	Horizonte/CE	Unidade de Manejo de Galhadas ou Podas	(1)	O próprio	1994	
21039000	Duque Bacelar/MA	Lixão de Duque Bacelar	(2) LIX	O próprio		Não existe	23052301	Horizonte/CE	Vala Especifica para RSS	(1)	O próprio	1994	
29105000	Entre Rios/BA	Lixão	LIX	O próprio	1998	Não existe	21050000	Humberto de Campos/MA	Aterro Controlado de Humberto Campos	(2) ATC	O próprio	2005	Não existe
28021000	Estância/SE	Aterro Controlado de Estância	(2) ATC	O próprio			29119000	Iaçu/BA	Iaçu	(1)	O próprio	1997	
29107200	Eunápolis/BA	VASADOURO PÚBLICO MUNICIPAL	(2) LIX	O próprio	1997	Não existe	29120000	Ibiassucê/BA	IBIASSUCÊ	(1)	O próprio		
24036000	Extremoz/RN	Aterro Controlado Comunidade de Capim	(1)	O próprio	2005		29124000	Ibiuba/BA	LIXÃO PÚBLICO DE IBIPEBA	(2) LIX	O próprio	1997	Não existe
23043000	Farias Brito/CE	FARIAS BRITO	LIX	O próprio	2009	Não existe	26067000	Ibirajuba/PE	lixão da sede municipal	(1)	O próprio		
29107700	Feira da Mata/BA	RAMALHO	LIX	O próprio		Não existe	29133000	Ichu/BA	LIXÃO DE ICHU	(2) LIX	O próprio		Não existe
29107701	Feira da Mata/BA	sede	LIX	O próprio	2002	Não existe	23054000	Icó/CE	ICÓ	LIX	O próprio	2005	Prévia
29108000	Feira de Santana/BA	Aterro Sanitário de Feira de Santana	ATS	O próprio	2001	Operação	27031000	Igaci/AL	UNIDADE DE INCINERAÇÃO SERQUIP	(2) UTI	O próprio	2009	
29108003	Feira de Santana/BA	Unidade de Tratamento de RSS	UMC	O próprio	2004	Operação	29135000	Iguai/BA	LIXAO	(2) LIX	O próprio		Operação
29108001	Feira de Santana/BA	Unidade de Triagem	UNT	O próprio	2004	Operação	23055000	Iguatu/CE	Lixão Municipal	(1)	O próprio	1989	
29108002	Feira de Santana/BA	Vala para RSS	VRS	O próprio	1990	Operação	29136000	Ilhéus/BA	Lixão	LIX	O próprio	2005	Prévia
26054500	Fernando de Noronha/PE	Unidade de Tratamento de Resíduos Sólidos -	(1)	O próprio	1991		21053000	Imperatriz/MA	Aterro Controlado	ATC	O próprio	1996	Operação
26055000	Ferreiros/PE	Lixão de Ferreiros	(2) LIX	O próprio			21053001	Imperatriz/MA	Vala Especifica para RSS	VRS	O próprio	2001	
22038000	Flores do Piauí/PI	LIXÃO BAIXA FUNDA	ATS	O próprio	2003	Outro tipo	23056001	Independência/CE	jurua	LIX	O próprio	2009	Operação
29110000	Floresta Azul/BA	LIXAO DA PREFEITURA DE FLORESTA AZUL	(2) LIX	O próprio			23056000	Independência/CE	São Jerônimo	LIX	O próprio	2001	Operação
22038500	Floresta do Piauí/PI	PREFEITURA MUNICIPAL DE FLORESTA DO	(1)	O próprio	2009		26071000	Ingazeira/PE	LIXÃO DE INGAZEIRA	(2) LIX	O próprio		Não existe
26057000	Floresta/PE	Secretaria Municipal de Planejamento de Obras	LIX	O próprio		Não existe	29137000	Inhambupe/BA	Lixão de Inhambupe	(2) LIX	O próprio	2000	Não existe

II.318

1: O município operador não apresentou dados relativos à unidade para o ano de referência.
2: Unidade inserida este ano no cadastro do SNIS.

TABELA Up05
CADASTRO NACIONAL DE UNIDADES DE PROCESSAMENTO DE RESÍDUOS SÓLIDOS URBANOS

 ANO DE
 REFERÊNCIA
2010
Região Nordeste

Código da unidade	Município sede	Nome da unidade	Tipo	Município responsável pelo gerenciamento	Início de oper.	Licença	Código da unidade	Município sede	Nome da unidade	Tipo	Município responsável pelo gerenciamento	Início de oper.	Licença		
27033000	Inhapi/AL	LIXÃO	(1)	O próprio	1995		25075004	João Pessoa/PB	Unidade de Podas	UGP	O próprio	2003	Operação		
22047000	Inhuma/PI	SECRETARIA MUNICIPAL DE SERVIÇOS PUB	(1)	O próprio			25075003	João Pessoa/PB	Unidade de Triagem	UNT	O próprio	2003	Operação		
23057000	Ipaumirim/CE	LIXÃO DE IPAUMIRIM	(2)	LIX	O próprio	2001	25075002	João Pessoa/PB	Vala Séptica	VRS	O próprio	2003	Operação		
29140000	Ipirá/BA	LIXÃO MUNICIPAL DE IPARÁ	(2)	LIX	O próprio	2009	22055000	José de Freitas/PI	Lixão José de Freitas	(1)	O próprio	2000			
24048000	Ipueira/RN	Lixão de Ipueira	(2)	LIX	O próprio	1994	Não existe	23073000	Juazeiro do Norte/CE	Atero Controlado da Palmeirinha	ATC	O próprio	2003	Não existe	
29143000	Iramaia/BA	lixão	(1)	O próprio	1989		29184000	Juazeiro/BA	Secretaria de Transporte e Serv. Públicos	LIX	O próprio	1995	Não existe		
29144000	Iraquara/BA	Iraquara		LIX	O próprio	2000	Não existe	29184500	Jucuruçu/BA	Aterro Sanitário Municipal de Jucuruçu	(2)	ATS	O próprio	Não existe	
29145000	Irará/BA	Lixão de Irará	(2)	LIX	O próprio		Não existe	29185500	Jussari/BA	Lixão de Jussari	(2)	LIX	O próprio	Não existe	
23061000	Irauçuba/CE	sede		LIX	O próprio	2010	Não existe	29187000	Lafaiete Coutinho/BA	Aterro simplificado	ATS	O próprio	2005	Outro tipo	
29146000	Irecê/BA	LIXÃO DE IRECÊ	(2)	LIX	O próprio	1997	Não existe	28035000	Lagarto/SE	Lixão Santo Antônio	LIX	O próprio	1987	Não existe	
28029000	Itabaiana/SE	LIXÃO		LIX	O próprio	1986	Não existe	22055500	Lagoa Alegre/PI	Prefeitura Municipal de Lagoa Alegre	(1)	O próprio	2009		
28031000	Itabi/SE	itabi		LIX	O próprio	1990	Prévia	24062000	Lagoa d'Anta/RN	Lixão de Lagoa d'Anta	(2)	LIX	O próprio	2010	Não existe
29148001	Itabuna/BA	Vala em Volta da Cobra		VRS	O próprio	2000	Operação	21059200	Lagoa do Mato/MA	Lixão de Lagoa do Mato	(2)	LIX	O próprio	2004	Não existe
29148000	Itabuna/BA	Volta da Cobra		LIX	O próprio	2000	Operação	26087500	Lagoa Grande/PE	Lixão	LIX	O próprio	1980	Não existe	
23062000	Itaíçaba/CE	Lixão de Itaíçaba	(2)	LIX	O próprio	2000	Não existe	25083000	Lagoa Seca/PB	Prefeitura Cidade de Lagoa Seca	LIX	O próprio	2000		
24048500	Itajá/RN	Itajá		LIX	O próprio		Não existe	29188000	Laje/BA	ATERRO SANITÁRIO SIMPLIFICADO DE LAJE	(2)	ATS	O próprio	2009	Prévia
29157000	Itamar/BA	LIXÃO DA BAIXA FRIA	(1)	O próprio	2003		29189000	Lajedão/BA	lixão	(1)	O próprio	1962			
26076500	Itambé/PE	Prefeitura Municipal de Itambé	(1)	O próprio			29190000	Lajedinho/BA	Lixão de Lajedinho	LIX	O próprio	2002	Não existe		
26077500	Itapissuma/PE	Composteira Municipal	(1)	O próprio	1994		29190500	Lajedo do Tabocal/BA	ATERRO SANITARIO DE LAGEDO DO TABO	(2)	ATS	O próprio	2002	Não existe	
26077501	Itapissuma/PE	Lixão	(1)	O próprio	1994		26088000	Lajedo/PE	Aterro Sanitário de Lajedo	(2)	ATS	O próprio	2005	Operação	
29168000	Itarantim/BA	itarantim		LIX	O próprio	2009	Não existe	25084000	Lastro/PB	Lastro	LIX	O próprio	2009	Não existe	
23065500	Itarema/CE	ITAREMA	(1)	O próprio	2001		29192000	Lauro de Freitas/BA	Central de Podas e Entulho	AIN	O próprio	2000	Não existe		
23066000	Itatira/CE	PREFEITURA MUNICIPAL DE ITATIRA	(1)	O próprio			29193000	Lençóis/BA	PREFEITURA MUNICIPAL DE LENÇÓIS	LIX	O próprio	2009	Prévia		
21054200	Itinga do Maranhão/MA	LIXÃO DE ITINGA DO MARANHÃO	(2)	LIX	O próprio		Não existe	23076000	Limoeiro do Norte/CE	COMARES - UL	LIX	O próprio	2009	Instalação	
29169000	Itiruçu/BA	Fazenda Lagoa Nova		LIX	O próprio	2009	Não existe	29195000	Livramento de Nossa Senhora/	Livramento de Nossa Senhora	LIX	O próprio	2010	Outro tipo	
29173300	Iuiú/BA	Lixão Municipal de Iuiú	(2)	LIX	O próprio			25085000	Livramento/PB	ATERRO CONTROLADO DE LIVRAMENTO	(2)	ATC	O próprio	2001	Não existe
26079000	Jaboatão dos Guararapes/PE	Aterro da Muribeca		ATC	Recife/PE	1985	Outro tipo	21062000	Luís Domingues/MA	luís domingues	(1)	O próprio			
26079001	Jaboatão dos Guararapes/PE	CTR Candeias		ATS	O próprio	2005	Operação	29195500	Luís Eduardo Magalhães/BA	ATERRO CONTROLADO CONESUL	(2)	ATC	O próprio	2009	Não existe
24050000	Jaçaná/RN	prefeitura municipal de jaçaná	(1)	O próprio			24070000	Luís Gomes/RN	lixao	(1)	O próprio	2000			
29175000	Jacobina/BA	LIMPUJA- Limpeza Publica de Jacobina		LIX	O próprio	2008	Não existe	22058000	Luzilândia/PI	Aterro Sanitário	(1)	O próprio	2000		
29176000	Jaguaquara/BA	Prefeitura Municipal de Jaguaquara		ATS	O próprio	2009	Não existe	24071000	Macaíba/RN	Estação de Transbordo de Lixo de Macaíba	(1)	O próprio	2005		
23069000	Jaguaribe/CE	Aterro Sanitário de Jaguaribe	(2)	ATS	O próprio	2005	Operação	28037000	Macambira/SE	LIXÃO MUNICIPAL DE MACAMBIRA	(2)	LIX	O próprio	1996	Não existe
24054000	Japi/RN	JAPI	(1)	O próprio			27043002	Maceió/AL	AMPITA - Projeto Pitanguinha Minha Vida	UNT	O próprio	1992	Não existe		
23072000	Jati/CE	jati2010		LIX	O próprio	2007	Outro tipo	27043004	Maceió/AL	Central de Tratamento de Resíduos de Maceió ((2)	ATS	O próprio	2010	Operação
26080500	Jatobá/PE	UNIDADE DE COMPOSTAGEM DE JATOBÁ	(2)	UNC	O próprio		Não existe	27043005	Maceió/AL	COOPERATIVA DE CATADORES DA VILA EM	(2)	UNT	O próprio	2010	
29180000	Jequié/BA	Aterro sanitário de jequié		ATS	O próprio	1998	Operação	27043003	Maceió/AL	COOPREL - Cooperativa de recicladores de Lix	UNT	O próprio	2003	Operação	
23072500	Jijoca de Jericoacoara/CE	Lixão de Jijoca de Jericoacoara	(2)	LIX	O próprio	2009	Não existe	27043000	Maceió/AL	Lixão de Cruz das Almas /SLUM	ATC	O próprio	1967	Não existe	
24058000	João Câmara/RN	Liffe	(1)	O próprio	2004		27043001	Maceió/AL	Unidade de Triagem da COBEL (COOPLUM)	UNT	O próprio	2000	Não existe		
25075005	João Pessoa/PB	Aterro de Inertes		AIN	O próprio	2003	Operação	25087000	Mãe d'Água/PB	Lixão Municipal de Mãe d'Água	(2)	LIX	O próprio	2002	Não existe
25075000	João Pessoa/PB	Aterro Sanitário Metropolitano		ATS	O próprio	2003	Operação	29199500	Maetinga/BA	MAETINGA	LIX	O próprio	2005	Não existe	
25075008	João Pessoa/PB	Incinerador		FOR	O próprio	2005	Operação	29200000	Maiquinique/BA	LIXÃO ESTRADA DE POUSO ALEGRE	(2)	LIX	O próprio	2001	Não existe
25075001	João Pessoa/PB	Lixão do Róger		LIX	O próprio	1998	Não existe	29201000	Mairi/BA	Lixão	(2)	LIX	O próprio	1985	Não existe

1: O município operador não apresentou dados relativos à unidade para o ano de referência.
 2: Unidade inserida este ano no cadastro do SNIS.

TABELA Up05
CADASTRO NACIONAL DE UNIDADES DE PROCESSAMENTO DE RESÍDUOS SÓLIDOS URBANOS

ANO DE
REFERÊNCIA
2010

Região Nordeste

Código da unidade	Município sede	Nome da unidade	Tipo	Município responsável pelo gerenciamento	Início de oper.	Licença	Código da unidade	Município sede	Nome da unidade	Tipo	Município responsável pelo gerenciamento	Início de oper.	Licença
29203000	Malhada de Pedras/BA	Lixão Malhada de Pedras	(2) LIX	O próprio	2008		25100000	Nazarezinho/PB	Lixão de Nazarezinho	(2) LIX	O próprio		Não existe
28039000	Malhador/SE	lixão de Malhador	LIX	O próprio	1990	Outro tipo	24082000	Nísia Floresta/RN	Lixão	LIX	O próprio	2005	Não existe
25089000	Mamanguape/PB	LIXÃO	(1) O próprio	2006			29226500	Nordestina/BA	LIXÃO DE NORDESTINA	(2) LIX	O próprio	1985	Não existe
25090000	Manaira/PB	Aterro Sanitário	(1) O próprio	2009			28045000	Nossa Senhora da Glória/SE	Lixão	(1) O próprio	2004		
22059000	Manoel Emídio/PI	ATERRO CONTROLADO DE MANOEL EMÍDI	(2) ATC	O próprio		Instalação	28048000	Nossa Senhora do Socorro/SE	Aterro Controlado da Palestina	ATC	O próprio	2005	Não existe
29204000	Manoel Vitorino/BA	LIXÃO DE MANOEL VITORINO	(2) LIX	O próprio	2007	Não existe	21072500	Nova Colinas/MA	PREFEITURA MUNICIPAL DE NOVA COLINAS	(2) OUT	O próprio	2010	Não existe
23076501	Maracanaú/CE	ATERRO SANITÁRIO	ATS	O próprio	1997	Operação	24083000	Nova Cruz/RN	Aterro Sanitário de Nova Cruz	(2) ATS	O próprio	2009	Outro tipo
29206000	Maragogipe/BA	Aterro Sanitário de Maragogipe	(2) ATS	O próprio	2002	Operação	23092000	Nova Olinda/CE	LIXÃO DO SÍTIO BOIÃO	(2) LIX	O próprio	2007	Não existe
26092000	Maraial/PE	Lixão	(1) O próprio				25102000	Nova Olinda/PB	PREFEITURA MUNICIPAL DE NOVA OLINDA	(1) O próprio	1961		
21063700	Maranhãozinho/MA	Maranhãozinho	(1) O próprio	2007			25103000	Nova Palmeira/PB	LIXÃO DE NOVA PALMEIRA	(2) LIX	O próprio		
27046000	Maravilha/AL	Lixão Sítio São Pedro	(2) LIX	O próprio	2010	Não existe	29228500	Nova Redenção/BA	LIXÃO NOVA REDENÇÃO	(2) LIX	O próprio	2009	Não existe
29208000	Marcionílio Souza/BA	fazenda chure	ATS	O próprio		Prévia	23094500	Ocara/CE	LIXÃO PÚBLICO	LIX	O próprio	2000	Não existe
24074000	Martins/RN	Prefeitura Municipal de Martins	LIX	O próprio	2009		25104000	Ohô d'Água/PB	UNIDADE DE COLETA DO MUNICÍPIO URBAN	(1) O próprio	2001		
29209000	Mascote/BA	ELON SANTANA	LIX	O próprio	2009	Outro tipo	26096000	Olinda/PE	Aterro de Resíduos Sólidos de Aguazinha	ATS	O próprio	1988	Operação
23080004	Massapé/CE	Centro de Triagem	(1) O próprio				26096002	Olinda/PE	Bonsucesso / Compostagem	UNC	O próprio	1986	Operação
23080002	Massapé/CE	Estação de transbordo	(1) O próprio	2009			26096001	Olinda/PE	Bonsucesso / Triagem	UNT	O próprio	1986	Operação
23080003	Massapé/CE	Lixão	(1) O próprio				29232000	Oliveira dos Brejinhos/BA	Lixão Municipal de Oliveira dos Brejinhos	(2) LIX	O próprio	2006	Não existe
25092000	Massaranduba/PB	Lixão de Massaranduba	LIX	O próprio	2000	Não existe	27061000	Ouro Branco/AL	Lixão de Ouro Branco	(2) LIX	O próprio	1991	Não existe
21066300	Matões do Norte/MA	Lixão de Matões do Norte	(2) LIX	O próprio	2010	Não existe	24085000	Ouro Branco/RN	LIXÃO DE OURO BRANCO	(2) LIX	O próprio		Prévia
23082000	Meruoca/CE	centro de reaproveitamento e reciclagem de lixo	ATS	O próprio	2002	Não existe	23097000	Pacatuba/CE	Aterro Sanitário de Pacatuba	ATS	O próprio	2003	Não existe
26093000	Mirandiba/PE	LIXÃO DE MIRANDIBA-PE	(2) LIX	O próprio			23097001	Pacatuba/CE	Vala de recepção de RSS do Aterro Municipal d	(2) VRS	O próprio	2003	Não existe
29214500	Mirante/BA	MIRANTE	ATS	O próprio	2010	Prévia	28049000	Pacatuba/SE	PACATUBA PREFEITURA	LIX	O próprio	1975	Não existe
21068001	Mirinzal/MA	LIXÃO	(1) O próprio	2000			21075000	Paço do Lumiar/MA	Lixão	(1) O próprio	2005		
21068000	Mirinzal/MA	Lixão Mirinzal	(1) O próprio	2000			23098000	Pacoti/CE	UNIDADE DE PROCESSAMENTO DE LIXO D	(1) O próprio	2009		
23085000	Mombaça/CE	Aterro Sanitário	(1) O próprio				23100000	Palhano/CE	ATERRO CONTROLADO DE PALHANO	(2) ATC	O próprio	2001	
25096000	Monte Horebe/PB	Lixão a céu aberto	LIX	O próprio		Não existe	29234000	Palmas de Monte Alto/BA	LIXÃO	(1) O próprio	1992		
25097001	Monteiro/PB	Lixão Municipal de Monteiro	(2) LIX	O próprio	2009	Operação	22074000	Palmeira do Piauí/PI	Prefeitura Municipal de Palmeira do Piauí	(1) O próprio	2005		
25097000	Monteiro/PB	Unid. Compostagem de Res. Sólidos	UNC	O próprio	2002	Instalação	21076000	Palmeirândia/MA	LIXÃO	(1) O próprio	2000		
25097002	Monteiro/PB	Unidade de Triagem de Res. Sólidos	(2) UNT	O próprio	2002	Instalação	27064000	Pão de Açúcar/AL	Lixão	(1) O próprio	2005		
23087000	Morada Nova/CE	Lixão	LIX	O próprio	1993	Não existe	23103000	Parambu/CE	Lixão de Parambu	(2) LIX	O próprio		Operação
29216000	Morpará/BA	Lixão	(1) O próprio	1990			27064200	Pariconha/AL	PARICONHA	(1) O próprio	2000		
22066700	Morro do Chapéu do Piauí/PI	lixão Municipal	(2) LIX	O próprio	2004	Não existe	22077000	Parnaíba/PI	Aterro Controlado de Parnaíba	ATC	O próprio	2002	Operação
24080002	Mossoró/RN	ACREVI - Associação Comunit. Reciclando para	UNT	O próprio	1999	Operação	24032500	Parnamirim/RN	Aterro de Podas e Entulhos de Parnamirim	UGP	O próprio	2002	Não existe
24080000	Mossoró/RN	Lixão de Cajazeiras	LIX	O próprio	1997	Operação	25108000	Patos/PB	Lixão de Patos	LIX	O próprio	1980	Instalação
29219000	Mucugê/BA	Usina de Compostagem de Mucugê	(2) UNC	O próprio	2002	Não existe	25108001	Patos/PB	Terreno para Podas	UGP	O próprio	2005	Não existe
29221000	Mundo Novo/BA	Lixão de Mundo Novo	(2) LIX	O próprio	1990	Não existe	29239000	Pau Brasil/BA	Pau Brasil	(1) O próprio	2003		
27055000	Murici/AL	SLUM	(1) O próprio	2005			24094000	Pau dos Ferros/RN	Lixão	(1) O próprio	2003		
24081000	Natal/RN	Área de Destino Final da Cid. Nova	OUT	O próprio	1973	Instalação	26106000	Paudalho/PE	Lixão de Paudalho	(2) LIX	O próprio		Não existe
24081003	Natal/RN	Incinerador MARQUISE	UTI	O próprio	2003	Operação	29240000	Paulo Afonso/BA	USINA DE TRIAGEM E COMPOSTAGEM DE L	ATC	O próprio	2000	Não existe
24081004	Natal/RN	Unidade de Transbordo Cidade Nova	UTR	O próprio	2004	Não existe	27066000	Paulo Jacinto/AL	Lixão	(1) O próprio			
24081001	Natal/RN	Unidade de Triagem ASCAMAR	UNT	O próprio	1999	Não existe	21081000	Paulo Ramos/MA	Aterro Controlado de Paulo Ramos	(2) ATC	O próprio		Não existe
26095000	Nazaré da Mata/PE	LIXÃO DE NAZARÉ DA MATA	(2) LIX	O próprio	1991	Não existe	29240500	Pé de Serra/BA	Lixão Municipal de Pé de Serra	(2) LIX	O próprio	1997	Outro tipo

II.320

1: O município operador não apresentou dados relativos à unidade para o ano de referência.
2: Unidade inserida este ano no cadastro do SNIS.

TABELA Up05
CADASTRO NACIONAL DE UNIDADES DE PROCESSAMENTO DE RESÍDUOS SÓLIDOS URBANOS

ANO DE
REFERÊNCIA
2010

Região Nordeste

Código da unidade	Município sede	Nome da unidade	Tipo	Município responsável pelo gerenciamento	Início de oper.	Licença	Código da unidade	Município sede	Nome da unidade	Tipo	Município responsável pelo gerenciamento	Início de oper.	Licença
25111000	Pedra Lavrada/PB	Lixão de Pedra Lavrada	(2) LIX	O próprio	2000	Não existe	25126000	Quixabá/PB	PREFEITURA MUNICIPAL DE QUIXABA	(2) OUT	O próprio	2010	Não existe
28050000	Pedra Mole/SE	Lixão de Pedra Mole	(2) LIX	O próprio		Não existe	29259300	Quixabeira/BA	lixão	LIX	O próprio	1989	Não existe
25112000	Pedras de Fogo/PB	Lixão de Pedras de Fogo	(2) LIX	O próprio	1989	Não existe	23113500	Quixelô/CE	LIXÃO DO QUIXELÔ	(2) LIX	O próprio		Não existe
22079000	Pedro II/PI	Prefeitura Municipal de Pedro II	(1)	O próprio	2005		23114000	Quixeramobim/CE	Aterro de Quixeramobim	(1)	O próprio	2001	
23106000	Penaforte/CE	Lixão penaforte	(1)	O próprio	2004		29259500	Rafael Jambeiro/BA	Depósito de Resíduos Sólidos	(2) LIX	O próprio		Não existe
27067000	Penedo/AL	secretaria de serviços publicos	ATC	O próprio	2002		29259502	Rafael Jambeiro/BA	Vala Séptica	(2) VRS	O próprio		Não existe
26109000	Pesqueira/PE	Aterro Sanitário de Pesqueira	(2) ATS	O próprio	2005	Operação	26116001	Recife/PE	Est de Trat de Res Sól do Curado / Triagem	UNT	O próprio	1993	Outro tipo
26111001	Petrolina/PE	Incinerador	(1)	O próprio	2002		26116000	Recife/PE	Est de Trat de Res Sól do Curado/ Forno Crema	FOR	O próprio	1967	
26111000	Petrolina/PE	Raso da Catarina	(1)	O próprio	1980		26116002	Recife/PE	Núcleo de Triagem	UNT	O próprio	2003	Outro tipo
27068000	Piaçabuçu/AL	Piaçabuçu	(1)	O próprio	2005		26116003	Recife/PE	SERQUIP	UTI	O próprio	2000	Operação
22080000	Picos/PI	Lixão	LIX	O próprio	1972	Não existe	23116000	Redenção/CE	REDENÇÃO-CE	(1)	O próprio		
25114000	Picuí/PB	LIXAO A CEU ABERTO	LIX	O próprio	1980	Não existe	26119001	Rio Formoso/PE	Aterro Sanitário, Usina de Reciclagem e Compost	ATS	O próprio	2004	Operação
25114001	Picuí/PB	VALA ESPECÍFICA DE RSS	(2) VRS	O próprio	2010	Não existe	26119000	Rio Formoso/PE	Lixão	LIX	O próprio	1998	
25116000	Pilões/PB	Lixão de Pilões	(2) LIX	O próprio	2010	Não existe	27077000	Rio Largo/AL	Lixão de Rio Largo	(2) LIX	O próprio	2006	
29245000	Pindai/BA	Lixão de Pindai	(2) LIX	O próprio		Não existe	29270000	Rio Real/BA	Lixão de Rio Real	(2) LIX	O próprio		Não existe
21085000	Pindaré-Mirim/MA	Lixão de Pindaré-Mirim	(1)	O próprio	2005		24110000	Rodolfo Fernandes/RN	LIXÃO DE RODOLFO FERNANDES	(2) LIX	O próprio	2010	Não existe
23108000	Pindoretama/CE	Lixão Pindoretama	LIX	O próprio	2009	Não existe	23118000	Russas/CE	RUSSAS	LIX	O próprio	1995	Não existe
21086000	Pinheiro/MA	Lixão	LIX	O próprio	2001	Não existe	29272000	Ruy Barbosa/BA	Resíduos Urbanos	(1)	O próprio		
21087000	Pio XII/MA	LIXÃO MUNICIPAL DE PIO XII	(2) LIX	O próprio	2010	Não existe	25130000	Salgadinho/PB	PREFEITURA MUNICIPAL DE SALGADINHO	(2) OUT	O próprio	2010	Não existe
23109000	Piquet Carneiro/CE	LIXÃO DE PIQUET CARNEIRO	(2) LIX	O próprio		Não existe	26122000	Salgueiro/PE	Aterro Sanitário	(1)	O próprio	2005	
28053000	Pirambu/SE	Unidade de disposição final de RSU Agulhadas	(2) LIX	O próprio		Não existe	29274025	Salvador/BA	ACOPAMEC	UNT	O próprio	1990	
27071000	Piranhas/AL	Lixão	(1)	O próprio	2000		29274026	Salvador/BA	ARCORS		O próprio		
25120000	Pocinhos/PB	Depósito de Resíduos Sólidos do Município	LIX	O próprio	2001	Não existe	29274027	Salvador/BA	ASSOCIAÇÃO JOVENS EM AÇÃO	UNT	O próprio	2005	
24101000	Poço Branco/RN	aterro municipal	(1)	O próprio	1994		29274000	Salvador/BA	Aterro Controlado de Canabrava	UNC	O próprio	1973	
25120300	Poço Dantas/PB	Lixão de Poço Dantas	(2) LIX	O próprio	1988	Não existe	29274028	Salvador/BA	ATERRO DE INERTE REVITA ENGENHARIA	AIN	O próprio	2009	
25120700	Poço de José de Moura/PB	LIXÃO DE POÇO DO JOSÉ DE MOURA	(2) LIX	O próprio		Não existe	29274006	Salvador/BA	Aterro Inerte - Base de Descarga de Entulho (B	AIN	O próprio	1993	Operação
28054000	Poço Redondo/SE	poço redondo	LIX	O próprio	1998	Não existe	29274014	Salvador/BA	Aterro Metropolitano Centro	ATS	O próprio	1997	Operação
28055000	Poço Verde/SE	LIXÃO DE POÇO VERDE	(2) LIX	O próprio		Não existe	29274029	Salvador/BA	CAEC	UNT	O próprio	2003	
25121000	Pombal/PB	Lixão de Pombal	(2) LIX	O próprio	1996	Não existe	29274030	Salvador/BA	CAMAPET	UNT	O próprio	1999	
24102000	Portalegre/RN	coleta seletiva privada - VCR Recicláveis	UNT	O próprio	2007	Não existe	29274031	Salvador/BA	CAMINHO FELIZ		O próprio		
23111000	Porteiras/CE	ATERRO CONTROLADO DO MUNICIPIO DE P	(1)	O próprio			29274032	Salvador/BA	CANORE	UNT	O próprio	2005	
28056000	Porto da Folha/SE	Lixão de Porto da Folha	(2) LIX	O próprio	1997	Não existe	29274007	Salvador/BA	Central de Podas	UGP	O próprio	1997	
24102500	Porto do Mangue/RN	porto do mangue/m	LIX	O próprio	2009	Não existe	29274033	Salvador/BA	COOCREJA	UNT	O próprio		
29253000	Porto Seguro/BA	aterro sanitário de Porto Seguro	(1)	O próprio	1997		29274034	Salvador/BA	COOPELIX	UNT	O próprio	2009	
29256000	Presidente Dutra/BA	Lixão	(2) LIX	O próprio	1992	Não existe	29274003	Salvador/BA	Cooperativa Coopccla - Galpão Sete Portas	UNT	O próprio	1985	
29257000	Presidente Jânio Quadros/BA	ppre	LIX	O próprio	1988	Não existe	29274023	Salvador/BA	COOPERBA - Ogunjá - Antiga Bariri	UNT	O próprio	2003	
24103000	Presidente Juscelino/RN	LIXÃO MUNICIPAL DE SERRA CAIADA	LIX	O próprio	2009	Não existe	29274048	Salvador/BA	COOPERBRAVA	UNT	O próprio	2003	
26114000	Primavera/PE	LIXÃO DE PRIMAVERA	(2) LIX	O próprio	2000	Não existe	29274035	Salvador/BA	COOPERDIN		O próprio		
25123000	Princesa Isabel/PB	Lixão	(1)	O próprio	2001		29274024	Salvador/BA	COOPERPAZ - Cooperativa de Catadores de R	UNT	O próprio	2003	
25123001	Princesa Isabel/PB	Resíduos RSSaúde	(1)	O próprio	2001		29274036	Salvador/BA	COOPERSSF	UNT	O próprio	2006	
28057000	Propriá/SE	Aterro Sanitário	LIX	O próprio	2005	Não existe	29274047	Salvador/BA	COOPERTANE	UNT	O próprio		
29259000	Quijingue/BA	PMQ	ATC	O próprio	2006	Outro tipo	29274037	Salvador/BA	COOPGUARY	UNT	O próprio		

1: O município operador não apresentou dados relativos à unidade para o ano de referência.
2: Unidade inserida este ano no cadastro do SNIS.

TABELA Up05
CADASTRO NACIONAL DE UNIDADES DE PROCESSAMENTO DE RESÍDUOS SÓLIDOS URBANOS

 ANO DE
 REFERÊNCIA
2010
Região Nordeste

Código da unidade	Município sede	Nome da unidade	Tipo	Município responsável pelo gerenciamento	Início de oper.	Licença	Código da unidade	Município sede	Nome da unidade	Tipo	Município responsável pelo gerenciamento	Início de oper.	Licença
29274038	Salvador/BA	COOPMAM	UNT	O próprio			29289000	São Desidério/BA	Lixão de São Desidério	(2) LIX	O próprio	1997	Não existe
29274039	Salvador/BA	CRG BAHIA	UNT	O próprio	2006		22096000	São Félix do Piauí/PI	Aterro/Lixão	ATS	O próprio	2009	Operação
29274005	Salvador/BA	Estação de Transbordo	UTR	O próprio	2001		22096500	São Francisco de Assis do Pia	Aterro Controlado	(2) ATC	O próprio		
29274040	Salvador/BA	FOLHA VERDE	UNT	O próprio			25139800	São Francisco/PB	Lixão de São Francisco	(2) LIX	O próprio	2010	Não existe
29274041	Salvador/BA	PACIÊNCIA VIVA	UNT	O próprio	2000		24120002	São Gonçalo do Amarante/RN	Area de Destino Final do Guajirú	OUT	Natal/RN	2009	Prévia
29274042	Salvador/BA	Posto de Descarga de Entulho (Itaigara)	ATT	O próprio	2003		24120001	São Gonçalo do Amarante/RN	braseco	UNC	O próprio	2005	
29274043	Salvador/BA	Posto de Descarga de Resíduos da Construção	ATT	O próprio	2003		24120000	São Gonçalo do Amarante/RN	Incinerador SERQUIP	UTI	Natal/RN	2003	Operação
29274044	Salvador/BA	RECICLA CAJAZEIRAS	UNT	O próprio			22098500	São João da Canabrava/PI	ATERRO SANITÁRIO	(2) ATS	O próprio	2007	Instalação
29274046	Salvador/BA	RECICOOP	UNT	O próprio	2001		21110700	São João do Soter/MA	LIXÃO DA BAIXA FUNDA	LIX	O próprio	2009	Não existe
29274045	Salvador/BA	REVALORIZAR	UNT	O próprio	2009		26134000	São José da Coroa Grande/P	LIXÃO	(1)	O próprio	2005	
29274008	Salvador/BA	Unidade de Compostagem	UNC	O próprio	2003		25143000	São José de Caiana/PB	São José de Caiana	(1)	O próprio		
29274020	Salvador/BA	Unidade de Triagem	UNT	O próprio	2003		24122000	São José de Mipibu/RN	UNIDADE I - SÃO JOSÉ DE MIPIBU	(2) ATC	O próprio	2010	Não existe
29274049	Salvador/BA	UNIDADE DE TRIAGEM CRUN	(2) UNT	O próprio			21112000	São José de Ribamar/RN	Lixão de São José de Ribamar	(1)	O próprio		
29274002	Salvador/BA	Vala Séptica		O próprio	2001		22100500	São José do Divino/PI	Lixão - Morro do Banguelo	(2) LIX	O próprio	2004	Não existe
21097000	Sambaíba/MA	lixão	(1)	O próprio	2009		29293700	São José do Jacuípe/BA	lixão	(1)	O próprio	1989	
29275000	Santa Bárbara/BA	Unidade de Resíduos da Batata	LIX	O próprio	2001	Outro tipo	22102000	São José do Piauí/PI	Aterro Sanitário Municipal	LIX	O próprio	2003	Não existe
29278000	Santa Cruz da Vitória/BA	Resíduos Sólidos - SCV	LIX	O próprio	2004	Não existe	25144500	São José dos Ramos/PB	Lixão de São José dos Ramos	(2) LIX	O próprio	2000	Não existe
25132000	Santa Cruz/PB	Vala Para RSS	(1)	O próprio			26137000	São Lourenço da Mata/PE	Lixão de São Lourenço da Mata	(2) LIX	O próprio	2010	
24112000	Santa Cruz/RN	Lixão Municipal de Santa Cruz	(1)	O próprio	1998		21114000	São Luís Gonzaga do Maranh	LIXÃO	(1)	O próprio	2000	
21098000	Santa Helena/MA	LIXÃO	(1)	O próprio	2000		21113000	São Luís/MA	Aterro Municipal da Ribeira	ATC	O próprio	1995	Outro tipo
29279000	Santa Inês/BA	LIXÃO DE SANTA INÊS	(2) LIX	O próprio	1990	Outro tipo	21113001	São Luís/MA	Galpão de Triagem	UNT	O próprio	2004	Outro tipo
21099000	Santa Inês/MA	Lixão de Santa Inês	(1)	O próprio	1998		21113002	São Luís/MA	Serquip Tratamento de Resíduos de Saúde	UTI	O próprio	2003	Operação
21100000	Santa Luzia/MA	S. Pinho Costa Limpeza/ME	(1)	O próprio	2005		25149000	São Mamede/PB	Aterro Sanitário	ATS	O próprio	1998	
25134000	Santa Luzia/PB	Vala para Resíduos Sólidos de Santa Luzia	(2) VRS	O próprio	2009	Instalação	25149001	São Mamede/PB	Vala para RSS	VRS	O próprio	1998	Operação
26126000	Santa Maria da Boa Vista/PE	Aterro Sanitário	(1)	O próprio	2003		29294000	São Miguel das Matas/BA	LIXÃO	LIX	O próprio	2000	Não existe
29281000	Santa Maria da Vitória/BA	Lixão de Santa Maria da Vitória	LIX	O próprio	1995	Não existe	28070000	São Miguel do Aleixo/SE	LIXÃO DE SÃO MIGUEL DO ALEIXO	(2) LIX	O próprio	2005	Não existe
26127000	Santa Maria do Cambucá/PE	LIXÃO CARAMURU	(2) LIX	O próprio	2010	Não existe	24125500	São Miguel do Gostoso/RN	Prefeitura Municipal	(1)	O próprio	2009	
29284000	Santa Rita de Cássia/BA	SANTA RITA DE CASSIA	LIX	O próprio		Operação	27086000	São Miguel dos Campos/AL	Lixão Municipal de São Miguel dos Campos	(2) LIX	O próprio	1990	Não existe
23120000	Santana do Acaraú/CE	secretaria de urbanismo, obras e serviços public	(1)	O próprio	1998		21116000	São Raimundo das Mangabeir	ATERRO CONTROLADO DE SÃO RAIMUNDO	(2) ATC	O próprio	2009	Não existe
23121000	Santana do Cariri/CE	UNIDADE DE PROCESSAMENTO DE LIXO	LIX	O próprio	2005	Não existe	25151000	São Sebastião de Lagoa de R	Aterro Sanitário Simplificado	(2) ATS	O próprio		Operação
27080000	Santana do Ipanema/AL	Lixão de Santana do Ipanema	(2) LIX	O próprio	1995	Não existe	27089000	Satuba/AL	LIXÃO FAZ. PRIMAVERA	(2) LIX	O próprio		Não existe
28064000	Santana do São Francisco/SE	LIXÃO	(1)	O próprio	1996		21117200	Satubinha/MA	Lixão - Satubinha	(2) LIX	O próprio	2009	Não existe
28064001	Santana do São Francisco/SE	MJ ARCO VERDE	(1)	O próprio	2009		23127000	Senador Pompeu/CE	ATERRO SEN POMPEU	(1)	O próprio	2008	
24114200	Santana do Seridó/RN	Lixão de Santana do Seridó	(2) LIX	O próprio	2005	Não existe	29301000	Senhor do Bonfim/BA	Lixão	(1)	O próprio	1982	
25136000	Santana dos Garrotes/PB	PREFEITURA MUNICIPAL DE SANTANA DOS	(2) OUT	O próprio	2010	Não existe	29301001	Senhor do Bonfim/BA	Vala Séptica	(1)	O próprio	1982	
25136500	Santarém/PB	LIXÃO DE JOCA CLAUDINO	(2) LIX	O próprio	2010	Não existe	24134000	Serra Negra do Norte/RN	USINA DE TRATAMENTO DE LIXO	LIX	O próprio		Não existe
29287000	Santo Antônio de Jesus/BA	Aterro Sanitário de Santo Antonio de Jesus	ATS	O próprio	2000	Operação	29304000	Serra Preta/BA	Aterro Sanitário de Serra Preta	(2) ATS	O próprio	2001	Operação
29288000	Santo Estêvão/BA	Santo Estêvão	LIX	O próprio	2009	Não existe	26139000	Serra Talhada/PE	Serra Talhada	LIX	O próprio	2005	Operação
23123000	São Benedito/CE	Lixão	(1)	O próprio			24135000	Serrinha/RN	Depósito de lixo.	(2) LIX	O próprio		Não existe
21105000	São Bento/MA	LIXÃO	(1)	O próprio	2000		29306000	Serrolândia/BA	SERROLANDIA	LIX	O próprio	2009	Não existe
26131000	São Caitano/PE	São Caelano	(1)	O próprio			28071000	Simão Dias/SE	Lixão de Simão Dias	(2) LIX	O próprio	1997	Não existe
28067000	São Cristóvão/SE	Lixeira	(1)	O próprio	1998		29307000	Simões Filho/BA	Aterro metropolitano Centro	(1)	O próprio		

II.322

 1: O município operador não apresentou dados relativos à unidade para o ano de referência.
 2: Unidade inserida este ano no cadastro do SNIS.

TABELA Up05
CADASTRO NACIONAL DE UNIDADES DE PROCESSAMENTO DE RESÍDUOS SÓLIDOS URBANOS

ANO DE
REFERÊNCIA
2010

Região Nordeste

Código da unidade	Município sede	Nome da unidade	Tipo	Município responsável pelo gerenciamento	Início de oper.	Licença	Código da unidade	Município sede	Nome da unidade	Tipo	Município responsável pelo gerenciamento	Início de oper.	Licença
26142000	Sirinhaém/PE	LIXÃO DE SIRINHAÉM	(2) LIX	O próprio	2005	Outro tipo	21125002	Tutóia/MA	Vala para RSS	(1)	O próprio		
29307600	Sítio do Quinto/BA	LIXÃO DE SÍTIO DO QUINTO	(2) LIX	O próprio		Não existe	29324000	Uibaí/BA	Lixão de Uibaí	(2) LIX	O próprio		Não existe
23129000	Sobral/CE	Aterro Sanitário de Sobral	ATS	O próprio	1999	Operação	25169000	Uiraúna/PB	ATERRO SANITARIO DE UIRAUNA	(2) ATS	O próprio	2009	Operação
23129001	Sobral/CE	Central de Controle de Lixo do Distr. de Apraziv	OUT	O próprio	2003	Não existe	23137500	Umirim/CE	Aterro Municipal de Umirim	(2) ATS	O próprio	2008	Prévia
23129003	Sobral/CE	Central de Controle de Lixo do Distr. de Caracar	OUT	O próprio	2003	Não existe	29325000	Una/BA	PREFEITURA MUNICIPAL DE UMA	LIX	O próprio	1999	
23129004	Sobral/CE	Central de Controle de Lixo do Distr. de Taperua	OUT	O próprio	2005	Não existe	24146000	Upanema/RN	LIXÃO DE UPANEMA	(2) LIX	O próprio		Prévia
23129002	Sobral/CE	Central de Controle de Lixo do Distr. de Aracatia	OUT	O próprio	2003	Não existe	29327000	Uruçuca/BA	Uruçuca	LIX	O próprio	2009	Outro tipo
23129007	Sobral/CE	Depósito de Outros no Aterro	AIN	O próprio	1999	Operação	29328000	Utinga/BA	Utinga - lixão	ATC	O próprio	1996	
23129006	Sobral/CE	Unidade de Galhadas no Aterro	UGP	O próprio	1999	Operação	23139500	Varjota/CE	Lixão de Varjota	(2) LIX	O próprio	1997	Operação
23129005	Sobral/CE	Vala Séptica do Aterro Sanitário	VRS	O próprio	1999	Operação	29331000	Várzea do Poço/BA	PREFEITURA MUNICIPAL DE VÁRZEA DO P	(1)	O próprio	1988	
26144000	Solidão/PE	SOLIDAO	(1)	O próprio	2009		25171000	Várzea/PB	PREFEITURA MUNICIPAL DE VÁRZEA	(2) OUT	O próprio	2009	Não existe
23130000	Solonópole/CE	solonopole	(1)	O próprio	2001		24147000	Várzea/RN	Várzea/RN	(2) OUT	O próprio	2000	Não existe
25162000	Sousa/PB	Lixão de Sousa	LIX	O próprio	1990	Outro tipo	29331700	Varzedo/BA	PREFEITURA MUNICIPAL DE VARZEDO	(2) OUT	O próprio	1989	Não existe
29308000	Souto Soares/BA	Lixão	LIX	O próprio	2005	Não existe	29332000	Vera Cruz/BA	Aterro	(1)	O próprio	1998	
26146000	Tabira/PE	LIXÃO	LIX	O próprio	2009	Não existe	24148000	Vera Cruz/RN	Lixão Municipal de Vera Cruz	(2) LIX	O próprio	2002	Não existe
26147000	Tacaimbó/PE	Lixão Municipal de Tacaimbó	(2) LIX	O próprio		Não existe	26162000	Vertentes/PE	SECRETARIA DE OBRAS, SERVIÇOS E TRA	(2) OUT	O próprio		Não existe
24140000	Tangará/RN	Depósito sanitário de Tangará	(1)	O próprio	1995		23141000	Viçosa do Ceará/CE	Lixão	OUT	O próprio	2007	Outro tipo
29312000	Taperoá/BA	Lixão Serra grande	(1)	O próprio	1985		27094000	Viçosa/AL	LIXÃO DE VIÇOSA	(2) LIX	O próprio	2009	Não existe
29313000	Tapiramutá/BA	Lixão de Tapiramutá	(2) LIX	O próprio	2008	Não existe	25172000	Vieirópolis/PB	Prefeitura Municipal de Vieirópolis	LIX	O próprio	2005	Não existe
27091000	Taquarana/AL	Lixão de Taquarana	(2) LIX	O próprio		Não existe	29333000	Vitória da Conquista/BA	Aterro	ATS	O próprio	2009	Operação
26150000	Taquaritinga do Norte/PE	LIXÃO MUNICIPAL / SÍTIO RAPOSA	LIX	O próprio	2008	Não existe	29333001	Vitória da Conquista/BA	Vala para RSS	VRS	O próprio	2009	Operação
25166000	Tavares/PB	LIXÃO PÚBLICO SÍTIO BARROS	(2) LIX	O próprio		Outro tipo	26164000	Vitória de Santo Antão/PE	Vitória de Santo Antão	LIX	O próprio	2009	Outro tipo
29313500	Teixeira de Freitas/BA	Aterro Sanitário - Célula mista	(1)	O próprio	2000		21130000	Vitorino Freire/MA	Lixão do Liberato	(2) LIX	O próprio		Não existe
29313501	Teixeira de Freitas/BA	Aterro Sanitário - RSS	(1)	O próprio	2000		29334000	Wagner/BA	ATERRO DO MUNICIPIO DE WAGNER	(1)	O próprio	2005	
29315000	Teofilândia/BA	Lixão de Teofilândia	(2) LIX	O próprio		Não existe	22117000	Wall Ferraz/PI	Aterro Sanitário de Wall Ferraz	(2) ATS	O próprio	2010	Instalação
22110000	Teresina/PI	Aterro Sanitário	ATC	O próprio	1982	Operação	29334500	Wanderley/BA	PREFEITURA MUNICIPAL DE WANDERLEY	(2) ATC	O próprio	2006	Operação
22110001	Teresina/PI	Barr. Const. Patrícia	UTR	O próprio	1998		29335000	Wenceslau Guimarães/BA	UNIDADE PROCESSAMENTO DE LIXO DE W	(2) LIX	O próprio	2010	Não existe
22110008	Teresina/PI	Barreiro da Avenida São Francisco	UTR	O próprio	2005		21140000	Zé Doca/MA	Secretaria Muncpal de Infraestrutura	(1)	O próprio	2005	
22110007	Teresina/PI	Barreiro dos Morros	UTR	O próprio	2005								
22110009	Teresina/PI	Barreiro Florença	UTR	O próprio									
22110003	Teresina/PI	Barreiro Mandacaru	UTR	O próprio	1998								
22110004	Teresina/PI	Barreiro Monte Verde - Mocambinho	UTR	O próprio	2004								
22110002	Teresina/PI	Barreiro N. S. da Guia	UTR	O próprio	1999								
22110005	Teresina/PI	Barreiro Sansão	UTR	O próprio	1999								
22110006	Teresina/PI	Barreiro Vila Maria	UTR	O próprio	1999								
21122000	Timon/MA	Aterro Sanitário	LIX	O próprio	2009								
21122001	Timon/MA	Fabrica de Reciclagem e Compostagem	UNT	O próprio									
26155000	Tracunhaém/PE	Lixão de Tracunhaém	(2) LIX	O próprio	1993	Não existe							
27092000	Traipu/AL	Lixão de Traipu	(1)	O próprio	2002								
23135000	Trairi/CE	Lixão	LIX	O próprio	1996	Outro tipo							
25168000	Triunfo/PB	Aterro Sanitário	(1)	O próprio	1993								
21125001	Tutóia/MA	Aterro Sanitário do Bom Gosto (Lixão)	(1)	O próprio	1997								

1: O município operador não apresentou dados relativos à unidade para o ano de referência.
2: Unidade inserida este ano no cadastro do SNIS.

TABELA Up05

CADASTRO NACIONAL DE UNIDADES DE PROCESSAMENTO DE RESÍDUOS SÓLIDOS URBANOS

ANO DE
REFERÊNCIA
2010

Região Nordeste

Código da unidade	Município sede	Nome da unidade	Tipo	Município responsável pelo gerenciamento	Início de oper.	Licença	Código da unidade	Município sede	Nome da unidade	Tipo	Município responsável pelo gerenciamento	Início de oper.	Licença
-------------------	----------------	-----------------	------	--	-----------------	---------	-------------------	----------------	-----------------	------	--	-----------------	---------

LISTA DE SIGLAS DE TIPOS DE UNIDADES	
AIN	Aterro de Resíduos da Construção Civil (=inertes)
ATC	Aterro controlado
ATI	Aterro industrial
ATS	Aterro sanitário
ATT	Área de transb e triagem de RCD e volumosos (=ATT)
FOR	Queima em forno de qualquer tipo
LIX	Lixão
OUT	Outra
UGP	Unidade de manejo de galhadas e podas
UMC	Unid. tratamento por microondas ou autoclave
UNC	Unidade de compostagem (pátio ou usina)
UNT	Unidade de triagem (galpão ou usina)
URE	Área de reciclagem de RCD (=un reciclagem entulho)
UTI	Unidade de tratamento por incineração
UTR	Unidade de transbordo
VRS	Vala específica de RSS

TABELA In01
INDICADORES GERAIS

TABELA In01 - INDICADORES GERAIS

ANO DE
REFERÊNCIA
2010

Município	Taxa de empregados por habitante urbano	Despesa por empregado	Incidência de despesas com RSU na Prefeitura	Incidência de despesas com empr. contratadas	Autosuficiência financeira	Despesa per capita com RSU	Incidência de empregados próprios	Incidência de empreg. de empr. contrat. no total de empreg. no manejo	Incidência de empreg. admin. no total de empreg. no manejo	Receita arrecadada percapita com serviços de manejo	
Código Nome/UF	empreg./1000hab.	R\$/empregado	%	%	%	R\$/habitante	%	%	%	R\$/habitante	
Região Nordeste	I001	I002	I003	I004	I005	I006	I007	I008	I010	I011	
220005 Acauã/PI			2,1	0,0	1,8	166,33				2,9	
290035 Adustina/BA											
260030 Agrestina/PE	4,2	7.727,59	3,5	100,0	6,0	32,36	94,4	5,6	2,8	1,9	
250010 Água Branca/PB			4,2	0,0	0,0	26,38				0,0	
220020 Água Branca/PI			0,7	0,0		7,68					
290070 Alagoinhas/BA			4,3	97,9	0,0	52,83				0,0	
210020 Alcântara/MA	3,3	9.657,14	1,0	0,0	0,0	31,69	100,0	0,0		0,0	
230060 Altaneira/CE	3,4	28.514,36	3,9	100,0	0,0	97,79	0,0	100,0	5,9	0,0	
260080 Altinho/PE										3,6	
210043 Alto Alegre do Maranhão/MA											
220045 Alvorada do Gurguéia/PI	4,3	15.007,50	1,6	100,0	0,0	64,93	0,0	100,0	0,0	0,0	
290100 Amargosa/BA	4,5						100,0	0,0	3,5	0,0	
290110 Amélia Rodrigues/BA											
290135 Andorinha/BA	11,1	9.193,48	3,1	25,1	0,0	102,18	62,3	37,7	2,9	0,0	
290170 Antônio Cardoso/BA			3,0	0,0	0,0	155,04				0,0	
240090 Antônio Martins/RN			1,3	0,0	0,0	38,82				0,0	
250077 Aparecida/PB	8,8	6.019,47	2,3	6,5	0,0	52,95	100,0	0,0	0,0	0,0	
290190 Aporá/BA											
290195 Apuarema/BA			7,5	0,0	0,0	3,59				0,0	
280030 Aracaju/SE	1,9	71.138,58	9,6	93,1	0,1	134,52	18,0	82,0	18,7	0,1	
290205 Araças/BA			3,9	7,4	0,0	167,04				0,0	
290210 Araci/BA	6,5						45,3	54,7	2,3	0,0	
260105 Araçoiaba/PE	3,5	16.914,32	5,0	55,3		58,71	66,0	34,0	0,0		
290220 Aramari/BA	7,0						100,0	0,0	2,8		
270030 Arapiraca/AL			1,5	4,2		22,71					
230140 Aratuba/CE			1,0	39,6	0,0	51,07				0,0	
290230 Aratuípe/BA	2,9	255,00	8,3	0,0	0,0	0,74	100,0	0,0	0,0	0,0	
250110 Areia/PB			2,0	0,0	0,0	27,30				0,0	
250120 Areial/PB			1,6	0,0	0,0	23,26				0,0	
220105 Assunção do Piauí/PI	6,8	5.513,91	2,5	78,3	0,0	37,54	13,0	87,0	8,7	0,0	
230170 Aurora/CE											
210120 Bacabal/MA										0,0	
210125 Bacabeira/MA			1,1	0,0		67,52					
290265 Banzaê/BA			8,3	0,0		10,64					
230190 Barbalha/CE	2,3	15.584,43	1,5	100,0	0,0	35,66	0,0	100,0	2,3	0,0	
250170 Barra de São Miguel/PB			1,5	0,0	0,0	56,88				0,0	
290290 Barra do Choça/BA			2,3	99,5	0,0	44,12				0,0	
290270 Barra/BA			4,4	100,0		99,38					
290323 Barro Alto/BA										0,0	

TABELA In01 - INDICADORES GERAIS

ANO DE
REFERÊNCIA
2010

Município	Taxa de empregados por habitante urbano	Despesa por empregado	Incidência de despesas com RSU na Prefeitura	Incidência de despesas com empr. contratadas	Autosuficiência financeira	Despesa per capita com RSU	Incidência de empregados próprios	Incidência de empreg. de empr. contrat. no total de empreg. no manejo	Incidência de empreg. admin. no total de empreg. no manejo	Receita arrecadada percapita com serviços de manejo	
Código Nome/UF	empreg./1000hab.	R\$/empregado	%	%	%	R\$/habitante	%	%	%	R\$/habitante	
Região Nordeste	I001	I002	I003	I004	I005	I006	I007	I008	I010	I011	
290327 Barrocas/BA			3,2	0,0	0,0	136,08				0,0	
230205 Barroquinha/CE			6,2	100,0	0,0	43,05				0,0	
230220 Beberibe/CE	5,5	18.397,25	3,8	97,7	0,0	101,30	3,4	96,6		0,0	
220155 Bela Vista do Piauí/PI			1,3	0,0		58,29					
260170 Belo Jardim/PE	2,9	9.375,42	2,2	25,2	0,0	27,05	78,6	21,4	3,0	0,0	
250205 Bernardino Batista/PB	14,0	25.200,00	4,1	89,7	0,0	352,45	8,3	91,7		0,0	
260180 Betânia/PE	4,3	10.451,71	0,7	0,0	6,3	45,05	100,0	0,0		2,9	
220177 Boa Hora/PI			4,4	0,0	0,0	158,79				0,0	
230240 Boa Viagem/CE	7,3						100,0	0,0			
290395 Bom Jesus da Serra/BA			0,5	100,0	0,0	25,06				0,0	
240170 Bom Jesus/RN	2,1	8.575,71	8,3	100,0		17,74	0,0	100,0			
250230 Bom Sucesso/PB	9,4	9.180,00	1,2	0,0	0,0	85,92	100,0	0,0	5,3	0,0	
290400 Boninal/BA			8,0	60,5	0,0	137,64				0,0	
250240 Bonito de Santa Fé/PB	2,8	15.880,00	1,8	0,0	0,0	45,07	100,0	0,0	9,5	0,0	
230250 Brejo Santo/CE	11,2	8.279,90	3,7	0,0		92,67	100,0	0,0			
290450 Brotas de Macaúbas/BA				0,0	0,0	164,09				0,0	
290460 Brumado/BA	3,3	1.199,57	8,3	100,0	0,0	3,91	0,0	100,0	4,8	0,0	
210230 Buriti Bravo/MA	1,5	12.600,00		0,0	0,0	18,51	100,0	0,0	0,0	0,0	
250310 Cabaceiras/PB	6,3	6.685,71	1,3	0,0	0,6	42,22	85,7	14,3		0,3	
220205 Cabeceiras do Piauí/PI											
250320 Cabedelo/PB	3,6	2.152,51		100,0		7,77	0,0	100,0			
260290 Cabo de Santo Agostinho/PE	3,6	21.506,06	7,1	100,0	13,6	78,32	21,4	78,6	6,9	10,7	
260300 Cabrobó/PE			6,3	0,0	0,0	104,53				0,0	
290515 Caetanos/BA	6,7	18.454,55	3,3	100,0		123,37	0,0	100,0	4,6		
240200 Caicó/RN			8,4	0,0	19,7	87,06				17,2	
290540 Cairu/BA	14,0						14,0	86,0	0,9	0,0	
220207 Cajazeiras do Piauí/PI			11,3	0,0		8,09					
290570 Camaçari/BA	3,2	57.338,21	9,3	77,1	10,8	184,64	22,2	77,8	16,3	20,0	
260350 Camocim de São Félix/PE	2,2	12.112,89	2,4	40,2	3,0	27,05	75,0	25,0	0,0	0,8	
230260 Camocim/CE				100,0	0,0	2,87				0,0	
250400 Campina Grande/PB			2,5	100,0	17,5	28,25				4,9	
220210 Campinas do Piauí/PI	6,6						100,0	0,0	8,3		
270140 Campo Alegre/AL	4,3	22.835,02	5,1	0,1		97,89	100,0	0,0			
290600 Campo Formoso/BA			8,3	100,0		16,84					
220220 Campo Maior/PI			17,2	0,0		1,64					
230270 Campos Sales/CE											
260360 Camutanga/PE										0,4	
290660 Candiba/BA			3,0	0,0	0,0	28,76				0,0	
240220 Canguaretama/RN	2,7	4.387,78	0,6	100,0	0,0	11,93	100,0	0,0	5,5	0,0	

TABELA In01 - INDICADORES GERAIS

ANO DE
REFERÊNCIA
2010

Município	Taxa de empregados por habitante urbano	Despesa por empregado	Incidência de despesas com RSU na Prefeitura	Incidência de despesas com empr. contratadas	Autosuficiência financeira	Despesa per capita com RSU	Incidência de empregados próprios	Incidência de empreg. de empr. contrat. no total de empreg. no manejo	Incidência de empreg. admin. no total de empreg. no manejo	Receita arrecadada percapita com serviços de manejo	
Código	Nome/UF	empreg./1000hab.	R\$/empregado	%	%	%	R\$/habitante	%	%	%	R\$/habitante
Região Nordeste		I001	I002	I003	I004	I005	I006	I007	I008	I010	I011
280120	Canindé de São Francisco/SE				0,0	0,0	222,68				0,0
220230	Canto do Buriti/PI										
290685	Capela do Alto Alegre/BA			2,6	49,4	0,3	83,14				0,3
270170	Capela/AL	2,7	11.853,35	1,7	0,0	0,0	31,86	100,0	0,0	2,9	0,0
290690	Caravelas/BA				72,6		10,96				
290700	Cardeal da Silva/BA				100,0		248,19				
290710	Carinhanha/BA	4,5	15.617,31	3,1	100,0	0,0	70,73	1,8	98,3	1,8	0,0
230320	Caririaçu/CE	4,2	10.873,22	2,7	80,4	0,0	45,72	62,7	37,3	3,4	0,0
230330	Cariús/CE	6,0	23.819,97	5,9	0,0	0,0	143,32	52,0	48,0	6,0	0,0
260390	Carnaíba/PE										0,0
240240	Carnaúba dos Dantas/RN	2,8						100,0	0,0	5,9	
250410	Carrapateira/PB	10,5	1.097,09	0,3	0,0	0,0	11,53	100,0	0,0	5,6	0,0
290730	Castro Alves/BA			3,5	0,0	0,0	30,68				0,0
290750	Catu/BA	2,3	47.990,87	8,7	100,0	0,0	112,25	0,0	100,0	9,0	0,0
230370	Caucaia/CE	0,4	116.523,21	3,8	100,0	0,0	41,35	0,0	100,0	6,8	0,0
210300	Caxias/MA										
220265	Caxingó/PI										
240270	Cerro Corá/RN										
230395	Chorozinho/CE			2,8	100,0	0,0	53,82				0,0
290770	Chorrochó/BA	11,4	12.824,00	2,7	90,5	0,0	146,23	13,3	86,7	0,0	0,0
290790	Cipó/BA	5,5	14.621,38	4,2	99,1		80,32	1,6	98,4	8,1	
210330	Codó/MA										
210350	Colinas/MA	1,8	16.021,74	14,7	0,0	0,0	28,82	100,0	0,0	0,0	0,0
290820	Conceição da Feira/BA	2,4						80,7	19,4	12,9	
250460	Conde/PB	5,5	21.077,00	9,9	75,3	11,3	116,39	50,0	50,0	0,0	13,1
250470	Congo/PB			0,0			0,00				0,9
290910	Coribe/BA	14,3	9.545,45	3,5	72,9	0,0	136,79	33,0	67,1	2,3	0,0
290920	Coronel João Sá/BA	5,7	9.415,10	0,4	0,0	0,0	53,47	100,0	0,0	0,0	0,0
220290	Corrente/PI				0,0	0,0	51,81				0,0
290930	Correntina/BA			2,2	0,0	0,1	103,14				0,1
270230	Coruripe/AL	5,5	9.860,34	2,6	0,0		53,97	100,0	0,0		
290940	Cotegipe/BA			0,8	21,2		21,30				
290950	Cravolândia/BA			5,2	70,8	0,0	129,51				0,0
230423	Croatá/CE										0,0
230425	Cruz/CE	4,2	16.249,40		100,0	0,0	67,93	0,0	100,0	2,5	0,0
240300	Cruzeta/RN	2,8	9.620,00	2,3	4,6	0,0	26,55	100,0	0,0	0,0	0,0
290990	Curaçá/BA	3,9	11.660,38	1,4	0,0	0,0	45,05	100,0	0,0		0,0
240310	Currais Novos/RN			3,9	100,0	5,5	38,91				2,1
291005	Dias d'Ávila/BA	2,3	9.987,57	3,1	1,1	3,8	22,54	100,0	0,0	4,3	0,9

TABELA In01 - INDICADORES GERAIS

ANO DE
REFERÊNCIA
2010

Município	Taxa de empregados por habitante urbano	Despesa por empregado	Incidência de despesas com RSU na Prefeitura	Incidência de despesas com empr. contratadas	Autosuficiência financeira	Despesa per capita com RSU	Incidência de empregados próprios	Incidência de empreg. de empr. contrat. no total de empreg. no manejo	Incidência de empreg. admin. no total de empreg. no manejo	Receita arrecadada percapita com serviços de manejo	
Código Nome/UF	empreg./1000hab.	R\$/empregado	%	%	%	R\$/habitante	%	%	%	R\$/habitante	
Região Nordeste	I001	I002	I003	I004	I005	I006	I007	I008	I010	I011	
260515 Dormentes/PE			1,2	0,0	0,0	41,28				0,0	
210390 Duque Bacelar/MA	3,9	17.404,76	3,7	100,0	0,0	68,45	100,0	0,0		0,0	
291050 Entre Rios/BA											
280210 Estância/SE											
291072 Eunápolis/BA			0,0			0,00				0,0	
230430 Farias Brito/CE	5,0	17.369,09	2,7	100,0	0,0	86,15	0,0	100,0		0,0	
291077 Feira da Mata/BA	10,5	4.724,70	1,9	0,0	0,0	49,53	100,0	0,0	2,9	0,0	
291080 Feira de Santana/BA	0,9	36.290,59		100,0	0,0	33,90	0,0	100,0	4,2	0,0	
260550 Ferreiros/PE										0,7	
220380 Flores do Piauí/PI			4,6	100,0	0,0	138,90				0,0	
291100 Floresta Azul/BA	4,6	16.379,64	5,2	0,0	0,0	75,84	97,1	2,9	2,9	0,0	
260570 Floresta/PE										0,0	
220390 Floriano/PI			9,7	0,0		94,77					
230435 Forquilha/CE			0,4	100,0	0,0	5,90				0,0	
230440 Fortaleza/CE	1,4	54.206,62	5,5	84,6		76,04	21,8	78,2	7,2		
220415 Francisco Macedo/PI			2,4	100,0	0,0	93,82				0,0	
240400 Frutuoso Gomes/RN	8,2	9.391,30	1,5	0,0	0,1	76,81	100,0	0,0		0,0	
230460 General Sampaio/CE				0,0		125,50					
291130 Gentio do Ouro/BA			3,0	0,0	0,0	72,07				0,0	
291150 Gongogi/BA	5,4	8.151,72	10,6	0,0		44,12	100,0	0,0	6,9		
230490 Groaíras/CE	3,3						21,7	78,3	26,1		
291165 Guajeru/BA			1,3	0,0	0,0	61,88				0,0	
291170 Guanambi/BA			0,0			0,00				0,0	
210500 Humberto de Campos/MA	3,6	13.000,07	2,0	0,0	0,0	47,02	100,0	0,0		0,0	
291240 Ibipê/BA			1,8	0,0	0,0	35,82				0,0	
291330 Ichu/BA	13,1						100,0	0,0	2,3	0,0	
230540 Icó/CE	2,0	23.499,10	2,3	100,0	0,0	47,06	1,6	98,4	0,0	0,0	
270310 Igaci/AL			9,4	2,8		188,71					
291350 Iguaí/BA										0,0	
291360 Ilhéus/BA			0,4	12,3	0,0	35,41				0,0	
210530 Imperatriz/MA	0,9	32.269,11	2,2	88,8	0,0	29,85	12,0	88,0	11,5	0,0	
230560 Independência/CE			1,3	0,0		27,26					
260710 Ingazeira/PE	9,4	8.123,04	1,6	0,0	1,4	76,07	100,0	0,0		1,1	
291370 Inhambupe/BA	5,2	23.546,06	5,3	23,7	0,0	123,49	84,2	15,9	1,2	0,0	
230570 Ipaumirim/CE	7,3	8.975,19	14,7	100,0		65,43	0,0	100,0			
291400 Ipirá/BA			3,1	100,0		61,88					
240480 Ipueira/RN										0,0	
291440 Iraquara/BA	9,0	6.272,00	1,4	0,0	0,0	56,62	100,0	0,0	1,6	0,0	
291450 Irará/BA			2,1	0,0	0,0	59,76				0,0	

TABELA In01 - INDICADORES GERAIS

ANO DE
REFERÊNCIA
2010

Município	Taxa de empregados por habitante urbano	Despesa por empregado	Incidência de despesas com RSU na Prefeitura	Incidência de despesas com empr. contratadas	Autosuficiência financeira	Despesa per capita com RSU	Incidência de empregados próprios	Incidência de empreg. de empr. contrat. no total de empreg. no manejo	Incidência de empreg. admin. no total de empreg. no manejo	Receita arrecadada percapita com serviços de manejo	
Código Nome/UF	empreg./1000hab.	R\$/empregado	%	%	%	R\$/habitante	%	%	%	R\$/habitante	
Região Nordeste	I001	I002	I003	I004	I005	I006	I007	I008	I010	I011	
230610 Irauçuba/CE			13,9	100,0	0,0	1,97				0,0	
291460 Irecê/BA				100,0		3,68					
280290 Itabaiana/SE	2,9						60,5	39,5	5,1		
280310 Itabi/SE	10,9	0,00	0,0			0,00	100,0	0,0		0,0	
291480 Itabuna/BA	1,0	8.235,60	0,8	53,9	0,0	7,88	57,1	42,9	10,0	0,0	
291490 Itacaré/BA	3,6	24.351,80	4,6	34,1	0,0	87,47	0,0	100,0	4,1	0,0	
230620 Itaíçaba/CE	3,0	17.814,17	1,8	33,0	0,0	54,12	38,5	61,5	0,0	0,0	
240485 Itajá/RN	5,8	12.024,24	4,2	7,3	0,0	69,60	100,0	0,0	18,2	0,0	
291550 Itajuípe/BA	5,3	6.662,99		61,9	0,0	35,22	39,3	60,7	5,6	0,0	
291680 Itarantim/BA											
210542 Itinga do Maranhão/MA	1,2						100,0	0,0			
291690 Itiruçu/BA	1,5	9.180,00	9,9	0,0	0,0	13,49	100,0	0,0	7,1	0,0	
291733 Iuiú/BA			4,5	0,0		136,64					
260790 Jaboatão dos Guararapes/PE	1,6	28.701,25	5,4	100,0	20,7	46,24	2,1	97,9	10,9	9,6	
291750 Jacobina/BA	3,4	24.272,91		98,6	0,0	83,42	12,0	88,0	6,3	0,0	
291760 Jaguaquara/BA			7,5	0,0		82,73					
230690 Jaguaribe/CE			3,5	66,1	0,0	56,04				0,0	
291790 Jandaira/BA	14,6	10.000,00	11,3	0,0	0,0	146,41	100,0	0,0		0,0	
230720 Jati/CE	2,9	16.153,85	2,2	0,0	0,0	46,78	100,0	0,0		0,0	
260805 Jatobá/PE	3,6						0,0	100,0	0,0		
291800 Jequié/BA	1,0	38.727,54		100,0		40,00	0,0	100,0			
230725 Jijoca de Jericoacoara/CE	11,9	9.314,55	2,4	33,4	0,0	110,65	95,5	4,6		0,0	
250750 João Pessoa/PB			7,1	62,6	12,1	97,41				11,8	
230730 Juazeiro do Norte/CE			3,9	39,5	0,0	34,81				0,0	
291840 Juazeiro/BA	1,3	73.184,47	6,6	65,2	0,2	93,77	19,4	80,6	3,4	0,1	
291845 Jucuruçu/BA	0,0		2,6	0,0	0,0	144,19				0,0	
240610 Jucurutu/RN	6,0						84,1	15,9	4,8		
220552 Júlio Borges/PI											
291855 Jussari/BA	5,5	13.075,80	3,8	0,0	0,0	72,40	100,0	0,0		0,0	
291860 Jussiape/BA	15,0	9.301,30	4,3	0,0	4,5	139,46	100,0	0,0	4,4	6,3	
291870 Lafaete Coutinho/BA	11,9	9.090,01	3,2	0,0	0,0	108,01	100,0	0,0	8,0	0,0	
280350 Lagarto/SE	3,1						11,2	88,8	4,6	0,0	
240620 Lagoa d'Anta/RN	9,8	9.180,00	4,2	0,0	0,0	89,91	100,0	0,0	2,6	0,0	
210592 Lagoa do Mato/MA	3,8	6.400,00	3,3	0,0	0,0	24,43	100,0	0,0	0,0	0,0	
260860 Lagoa do Ouro/PE											
260875 Lagoa Grande/PE	3,8						100,0	0,0	5,0	0,0	
250830 Lagoa Seca/PB	3,7	15.009,23	2,0	70,7		55,38	71,8	28,2	0,0		
291880 Laje/BA	9,4	10.282,63		51,5	0,0	96,40	100,0	0,0		0,0	
291900 Lajedinho/BA	7,2						100,0	0,0	0,0	0,0	

TABELA In01 - INDICADORES GERAIS

ANO DE
REFERÊNCIA
2010

Município	Taxa de empregados por habitante urbano	Despesa por empregado	Incidência de despesas com RSU na Prefeitura	Incidência de despesas com empr. contratadas	Autosuficiência financeira	Despesa per capita com RSU	Incidência de empregados próprios	Incidência de empreg. de empr. contrat. no total de empreg. no manejo	Incidência de empreg. admin. no total de empreg. no manejo	Receita arrecadada percapita com serviços de manejo	
Código Nome/UF	empreg./1000hab.	R\$/empregado	%	%	%	R\$/habitante	%	%	%	R\$/habitante	
Região Nordeste	I001	I002	I003	I004	I005	I006	I007	I008	I010	I011	
291905 Lajedo do Tabocal/BA	7,0	10.636,75	4,6	54,8	0,0	74,37	38,9	61,1	13,9	0,0	
260880 Lajedo/PE			0,9	0,0		9,76					
250840 Lastro/PB			3,3	19,2	0,0	243,44				0,0	
291920 Lauro de Freitas/BA	3,6	19.137,59	4,6	54,7	0,0	68,96	61,1	38,9	3,2	0,0	
291930 Lençóis/BA											
230760 Limoeiro do Norte/CE	1,3	34.064,16	2,2	76,8	0,0	44,04	31,0	69,1	4,8	0,0	
291950 Livramento de Nossa Senhora/BA			1,4	0,0	0,0	27,28				0,0	
250850 Livramento/PB	12,3	14.042,71	5,3	0,0	0,0	172,17	100,0	0,0	17,4	0,0	
291955 Luis Eduardo Magalhães/BA	1,4	34.188,08		100,0		47,97	44,2	55,8	9,1		
280370 Macambira/SE	4,9	9.180,00		0,0	0,0	44,96	100,0	0,0	0,0	0,0	
270430 Maceió/AL	1,6	68.227,35	9,2	82,7	8,8	108,26	26,6	73,4	13,7	9,6	
291992 Madre de Deus/BA	5,6	16.465,38	1,7	100,0		92,81	3,2	96,8	12,6		
250870 Mãe d'Água/PB			1,9	0,0	0,0	93,61				0,0	
291995 Maetinga/BA	9,2	585,58	0,2	0,0	0,0	5,40	100,0	0,0		0,0	
292000 Maiquinique/BA	6,1	744,17	8,3	0,0	0,0	4,52	100,0	0,0	2,4	0,0	
292010 Mairi/BA											
292030 Malhada de Pedras/BA	10,2	5.545,45	1,7	0,0	0,0	56,59	100,0	0,0	15,2	0,0	
280390 Malhador/SE	7,1	0,00	0,0			0,00	100,0	0,0		0,0	
220590 Manoel Emídio/PI											
292040 Manoel Vitorino/BA			2,7	54,5	0,0	71,61				0,0	
230765 Maracanaú/CE			4,3	97,8	1,6	62,05				1,0	
292060 Maragogipe/BA	7,1	1.080,51	5,6	79,1		7,62	61,0	39,0	6,8		
230770 Maranguape/CE			3,1	30,6	0,0	32,00				0,0	
270460 Maravilha/AL			5,2	19,4	0,0	144,83				0,0	
292080 Marcionílio Souza/BA	4,7	18.400,00	2,9	0,0	0,0	86,60	100,0	0,0	0,0	0,0	
240740 Martins/RN	4,2	8.955,71	2,5	0,0	0,0	37,35	100,0	0,0	4,8	0,0	
292090 Mascote/BA	3,0	20.571,43	8,7	16,7	0,0	61,65	71,4	28,6	17,1	0,0	
250920 Massaranduba/PB	5,6	8.729,28	2,2	19,8	0,0	48,67	100,0	0,0	4,0	0,0	
292100 Mata de São João/BA											
210663 Matões do Norte/MA											
230820 Meruoca/CE	0,9	9.285,71	8,3	100,0		8,76	0,0	100,0			
260930 Mirandiba/PE											
292145 Mirante/BA			1,2	0,0	0,0	68,52				0,0	
250960 Monte Horebe/PB											
250970 Monteiro/PB	6,1	7.605,06	3,3	22,0	27,6	46,17	100,0	0,0		12,8	
230870 Morada Nova/CE											
260940 Moreno/PE											
220667 Morro do Chapéu do Piauí/PI	2,2	12.844,40	0,8	0,0	0,0	27,95	100,0	0,0		0,0	
240800 Mossoró/RN	1,7	27.080,42	4,0	37,8	5,8	46,23	38,5	61,5	4,9	2,7	

TABELA In01 - INDICADORES GERAIS

ANO DE
REFERÊNCIA
2010

Município	Taxa de empregados por habitante urbano	Despesa por empregado	Incidência de despesas com RSU na Prefeitura	Incidência de despesas com empr. contratadas	Autosuficiência financeira	Despesa per capita com RSU	Incidência de empregados próprios	Incidência de empreg. de empr. contrat. no total de empreg. no manejo	Incidência de empreg. admin. no total de empreg. no manejo	Receita arrecadada per capita com serviços de manejo	
Código Nome/UF	empreg./1000hab.	R\$/empregado	%	%	%	R\$/habitante	%	%	%	R\$/habitante	
Região Nordeste	I001	I002	I003	I004	I005	I006	I007	I008	I010	I011	
292190 Mucugê/BA			1,4	0,0	0,0	55,02				0,0	
292210 Mundo Novo/BA			6,2	100,0		100,43					
292220 Muniz Ferreira/BA	8,0	2.094,78	0,0	100,0	0,0	16,66	25,9	74,1	7,4	0,0	
240810 Natal/RN	2,7	51.293,20	9,6	54,1	22,4	138,61	68,6	31,4	32,5	31,1	
260950 Nazaré da Mata/PE	1,0	30.261,24		0,0		30,06	100,0	0,0			
251000 Nazarezinho/PB			2,9	0,0		76,99					
240820 Nisia Floresta/RN			2,9	1,6	65,1	89,57				58,3	
292265 Nordestina/BA	5,1	2.500,00	7,7	0,0	0,0	12,75	100,0	0,0	5,0	0,0	
280480 Nossa Senhora do Socorro/SE	1,2	72.959,66	9,8	100,0	0,0	85,22	0,0	100,0		0,0	
210725 Nova Colinas/MA											
240830 Nova Cruz/RN				0,0	0,0	37,33				0,0	
230920 Nova Olinda/CE	10,1	6.027,95	3,6	55,5	0,0	60,93	80,6	19,4	0,0	0,0	
251030 Nova Palmeira/PB			3,2	0,0	0,0	74,45				0,0	
292285 Nova Redenção/BA	13,4	9.571,43	6,4	0,0	0,0	127,94	100,0	0,0	2,9	0,0	
230945 Ocara/CE	5,3	3.462,55	0,5	0,0	0,0	18,21	100,0	0,0	12,5	0,0	
260960 Olinda/PE	1,1	30.395,09	3,5	94,0	51,3	33,24	19,8	80,3	4,4	17,0	
292320 Oliveira dos Brejinhos/BA	9,3	9.803,28	2,7	56,5	0,0	90,83	45,9	54,1	8,2	0,0	
270610 Ouro Branco/AL			5,8	0,0	0,0	113,37				0,0	
240850 Ouro Branco/RN	4,0	0,00	0,0			0,00	100,0	0,0	0,0	2.450,9	
230970 Pacatuba/CE			1,9	0,0	0,0	19,11				0,0	
280490 Pacatuba/SE											
231000 Palhano/CE			4,8	0,0	0,0	134,22				0,0	
231030 Parambu/CE	6,0	15.671,43	3,4	51,0	0,0	93,32	95,2	4,8	1,2	0,0	
220770 Parnaíba/PI	0,9	42.801,14		100,0	1,0	37,05	0,0	100,0	0,0	0,4	
240325 Parnamirim/RN	0,7	56.643,68	3,3	100,0	23,6	38,05	16,2	83,8	5,2	9,0	
251080 Patos/PB	0,9	25.527,37	2,9	96,2	0,0	21,78	12,1	88,0	9,6	0,0	
261060 Paudalho/PE	1,8	15.805,97	2,9	14,2	0,0	29,15	100,0	0,0	3,0	0,0	
292400 Paulo Afonso/BA			5,5	92,6	0,0	87,04				0,0	
210810 Paulo Ramos/MA	4,1	1.477,27	8,3	0,0	0,0	6,00	0,0	100,0	4,6	0,0	
292405 Pé de Serra/BA	13,5	16.659,14	9,0	0,0	0,0	225,38	100,0	0,0	2,9	0,0	
251110 Pedra Lavrada/PB	2,6	11.214,38		0,0	0,0	29,18	100,0	0,0	0,0	0,0	
280500 Pedra Mole/SE	10,0	0,00	0,0			0,00	100,0	0,0	8,3	0,0	
251120 Pedras de Fogo/PB			1,4	3,0	4,6	29,31				1,3	
270670 Penedo/AL	2,5						71,2	28,8	0,0		
261090 Pesqueira/PE			8,6	72,9	27,1	28,66				7,8	
220800 Picos/PI	2,5	11.690,63	2,1	0,0	0,0	28,67	100,0	0,0	7,7	0,0	
251140 Picuí/PB	3,0	13.946,56	2,2	60,5	0,0	41,43	58,3	41,7	11,1	0,0	
251160 Pilões/PB	4,5						100,0	0,0			
292450 Pindai/BA	11,8						100,0	0,0		0,0	

TABELA In01 - INDICADORES GERAIS

ANO DE
REFERÊNCIA
2010

Município	Taxa de empregados por habitante urbano	Despesa por empregado	Incidência de despesas com RSU na Prefeitura	Incidência de despesas com empr. contratadas	Autosuficiência financeira	Despesa per capita com RSU	Incidência de empregados próprios	Incidência de empreg. de empr. contrat. no total de empreg. no manejo	Incidência de empreg. admin. no total de empreg. no manejo	Receita arrecadada percapita com serviços de manejo	
Código Nome/UF	empreg./1000hab.	R\$/empregado	%	%	%	R\$/habitante	%	%	%	R\$/habitante	
Região Nordeste	I001	I002	I003	I004	I005	I006	I007	I008	I010	I011	
270700 Pindoba/AL			1,0	0,0	0,0	50,70					0,0
231085 Pindoretama/CE	5,8						20,0	80,0	1,5		0,0
210860 Pinheiro/MA	1,5	29.477,02	2,9	0,0	0,0	43,12	100,0	0,0	16,2		0,0
210870 Pio XII/MA	10,4	9.595,75	4,7	55,9	1,2	100,12	46,2	53,9	0,0		1,2
231090 Piquet Carneiro/CE	3,9	0,00	0,0			0,00	13,8	86,2			0,0
280530 Pirambu/SE	11,4	7.951,54	14,2	0,0	0,0	90,76	100,0	0,0	0,0		0,0
251200 Pocinhos/PB	3,0	11.379,31		0,0	0,0	34,31	100,0	0,0	3,5		0,0
251203 Poço Dantas/PB	13,3	9.230,77	0,8	0,0	0,0	122,82	100,0	0,0	0,0		0,0
251207 Poço de José de Moura/PB	12,6						100,0	0,0			
280540 Poço Redondo/SE			2,4	27,9	0,0	73,06					0,0
280550 Poço Verde/SE	7,9	9.855,14	4,2	33,7		77,64	71,1	28,9	2,1		
292520 Pojuca/BA	8,0	11.222,17		51,6	0,0	89,37	46,9	53,1	4,4		0,0
251210 Pombal/PB			6,8	59,1	0,0	36,32					0,0
241020 Portalegre/RN			5,7	33,2	0,0	74,42					0,0
280560 Porto da Folha/SE			5,7	13,6	0,0	170,05					0,0
241025 Porto do Mangue/RN	8,3						0,0	100,0	8,0		
292560 Presidente Dutra/BA	7,1	9.187,50	3,5	0,0		64,93	100,0	0,0	4,7		
292570 Presidente Jânio Quadros/BA	6,7	341,33	0,1	0,0	0,0	2,28	100,0	0,0	3,6		0,0
241030 Presidente Juscelino/RN	4,7	26.452,00	4,9	0,0	0,0	124,47	100,0	0,0	8,0		0,0
261140 Primavera/PE	5,1	9.726,42	2,9	0,0	0,7	49,88	100,0	0,0	4,6		0,4
280570 Propriá/SE	2,4	19.310,48	7,1	52,1	0,0	46,71	100,0	0,0	1,7		0,0
292590 Quijingue/BA	14,0						97,8	2,3	4,5		
251260 Quixabá/PB	14,2	34.000,00	1,9	36,0	0,0	483,41	100,0	0,0	11,1		0,0
261153 Quixaba/PE			2,2	23,5	7,4	96,15					7,1
292593 Quixabeira/BA	13,4	511,63	0,4	0,0	0,0	6,84	100,0	0,0	6,1		0,0
231135 Quixelô/CE	11,0						100,0	0,0			
292595 Rafael Jambeiro/BA	5,1	12.488,86	1,5	32,9	0,0	63,81	68,6	31,4	2,9		0,0
261160 Recife/PE	2,1	54.575,23	7,4	91,3	34,8	116,31	18,5	81,5	15,5		40,4
261170 Riacho das Almas/PE			4,7	100,0		100,84					
292690 Rio do Pires/BA				0,0	0,0	128,45					0,0
261190 Rio Formoso/PE											
270770 Rio Largo/AL				51,3	1,3	37,08					0,5
292700 Rio Real/BA			2,8	16,1	17,5	43,67					7,7
241100 Rodolfo Fernandes/RN	5,6						0,0	100,0			
231180 Russas/CE	6,0	9.429,01	3,7	16,6	115,4	56,21	92,5	7,5	3,0		64,9
251300 Salgadinho/PB	13,3	14.917,50	2,5	0,0	0,0	198,40	100,0	0,0	6,3		0,0
292740 Salvador/BA	1,5	58.718,03	8,0	78,1	29,2	88,95	20,6	79,4	14,7		26,0
292750 Santa Bárbara/BA			3,8	0,0	0,0	54,63					0,0
292760 Santa Brigida/BA											

TABELA In01 - INDICADORES GERAIS

ANO DE
REFERÊNCIA
2010

Município	Taxa de empregados por habitante urbano	Despesa por empregado	Incidência de despesas com RSU na Prefeitura	Incidência de despesas com empr. contratadas	Autosuficiência financeira	Despesa per capita com RSU	Incidência de empregados próprios	Incidência de empreg. de empr. contrat. no total de empreg. no manejo	Incidência de empreg. admin. no total de empreg. no manejo	Receita arrecadada percapita com serviços de manejo	
Código Nome/UF	empreg./1000hab.	R\$/empregado	%	%	%	R\$/habitante	%	%	%	R\$/habitante	
Região Nordeste	I001	I002	I003	I004	I005	I006	I007	I008	I010	I011	
292780 Santa Cruz da Vitória/BA	5,5	9.535,71	3,6	25,1	0,0	52,60	75,0	25,0	0,0	0,0	
292790 Santa Inês/BA			13,2	31,5	0,0	83,52				0,0	
251340 Santa Luzia/PB			0,2	100,0	0,0	2,22				0,0	
292810 Santa Maria da Vitória/BA	7,9						100,0	0,0		0,0	
261270 Santa Maria do Cambuçá/PE	5,5	26.852,84	3,8	100,0	9,8	147,59	5,6	94,4	16,7	14,5	
292840 Santa Rita de Cássia/BA	5,8	15.715,17	4,8	2,1	0,0	91,72	100,0	0,0	2,3	0,0	
231210 Santana do Cariri/CE	4,0	12.675,86	2,0	61,7	0,0	50,29	85,7	14,3	2,9	0,0	
270800 Santana do Ipanema/AL											
241142 Santana do Seridó/RN			4,2	0,0	0,0	32,52				0,0	
251360 Santana dos Garrotes/PB	5,4	9.150,00	1,0	0,0	0,0	48,98	80,0	20,0	0,0	0,0	
251365 Santarém/PB			4,5	0,0	0,0	435,71				0,0	
292870 Santo Antônio de Jesus/BA				93,8	0,0	48,62				0,0	
292880 Santo Estêvão/BA										0,0	
292890 São Desidério/BA	2,3	8.703,60	0,3	0,0		20,16	100,0	0,0	10,0		
220960 São Félix do Piauí/PI			9,0	0,0	0,0	5,48				0,0	
220965 São Francisco de Assis do Piauí/PI			8,3	0,0		15,05					
251398 São Francisco/PB			3,9	0,0	0,0	181,67				0,0	
241200 São Gonçalo do Amarante/RN	1,7	36.664,94		100,0	4,9	61,36	0,0	100,0	1,6	3,0	
292930 São Gonçalo dos Campos/BA	5,0						100,0	0,0	3,6		
220985 São João da Canabrava/PI	5,7						100,0	0,0	0,0	0,0	
211107 São João do Soter/MA	4,8	16.869,00	2,0	0,0	0,0	81,22	100,0	0,0		0,0	
241220 São José de Mipibu/RN										1,8	
221005 São José do Divino/PI			1,1	87,3	0,0	30,44				0,0	
221020 São José do Piauí/PI	12,4	9.525,00	3,3	100,0	0,0	118,51	0,0	100,0		0,0	
251445 São José dos Ramos/PB	7,2	9.180,00	2,6	0,0	0,0	65,76	100,0	0,0	5,9	0,0	
261370 São Lourenço da Mata/PE											
211130 São Luís/MA	1,4	51.902,07		100,0		70,55	4,6	95,4	8,4		
251490 São Mamede/PB				0,0	0,0	32,07				0,0	
292940 São Miguel das Matas/BA	5,4						100,0	0,0	16,7		
251500 São Miguel de Taipu/PB	5,7	4.625,29	20,0	0,0	0,0	26,41	100,0	0,0	5,9	0,0	
280700 São Miguel do Aleixo/SE	7,4	12.365,38	2,7	82,5	0,0	92,01	38,5	61,5	15,4	0,0	
270860 São Miguel dos Campos/AL	4,9	11.691,98	3,7	0,0	0,0	57,61	100,0	0,0	5,8	0,0	
241270 São Pedro/RN											
211160 São Raimundo das Mangabeiras/MA	5,6	1.285,71	8,3	100,0	0,0	7,18	0,0	100,0	7,1	0,0	
251510 São Sebastião de Lagoa de Roça/PB	2,8	5.538,46	0,6	0,0		15,45	100,0	0,0	7,7		
270890 Satuba/AL											
211172 Satubinha/MA	3,9	11.124,80		0,0	0,0	42,86	100,0	0,0	7,1	0,0	
241340 Serra Negra do Norte/RN										0,0	
293040 Serra Preta/BA			3,3	0,0	0,0	84,09				0,0	

TABELA In01 - INDICADORES GERAIS

ANO DE
REFERÊNCIA
2010

Município	Taxa de empregados por habitante urbano	Despesa por empregado	Incidência de despesas com RSU na Prefeitura	Incidência de despesas com empr. contratadas	Autosuficiência financeira	Despesa per capita com RSU	Incidência de empregados próprios	Incidência de empreg. de empr. contrat. no total de empreg. no manejo	Incidência de empreg. admin. no total de empreg. no manejo	Receita arrecadada percapita com serviços de manejo	
Código Nome/UF	empreg./1000hab.	R\$/empregado	%	%	%	R\$/habitante	%	%	%	R\$/habitante	
Região Nordeste	I001	I002	I003	I004	I005	I006	I007	I008	I010	I011	
261390 Serra Talhada/PE											0,0
241350 Serrinha/RN	5,7	9.180,00	1,1	0,0	0,0	51,94	100,0	0,0	8,3	0,0	
293060 Serrolândia/BA	8,4	9.972,98	5,1	0,0	0,0	83,58	100,0	0,0	1,6	0,0	
280710 Simão Dias/SE	3,2	10.467,01	9,0	0,0	0,0	33,82	100,0	0,0	4,6	0,0	
261420 Sirinhaém/PE											
293076 Sítio do Quinto/BA	13,0	719,03	8,3	0,0		9,31	100,0	0,0	1,5		
231290 Sobral/CE			0,7	85,7	100,0	13,55					13,6
251620 Sousa/PB				6,6	0,0	25,68					0,0
293080 Souto Soares/BA			2,4	0,0		71,47					
261460 Tabira/PE	4,0	6.055,38	1,8	3,9	4,6	24,20	100,0	0,0		1,1	
261470 Tacaimbó/PE											
293130 Tapiramutá/BA			2,8	0,0	0,0	46,93					0,0
270910 Taquarana/AL	4,4	9.187,50		0,0	0,0	40,20	100,0	0,0	6,3	0,0	
261500 Taquaritinga do Norte/PE	3,6	11.943,75	3,6	0,0	2,0	42,56	100,0	0,0	9,4	0,8	
251660 Tavares/PB			1,9	0,0	0,0	51,34					0,0
241415 Tenente Laurentino Cruz/RN			2,8	0,0	18,9	233,01					43,9
293150 Teofilândia/BA			10,6	0,0	0,0	89,66					0,0
221100 Teresina/PI	1,8	31.870,92	4,0	96,4		58,01	4,3	95,7			
261530 Timbaúba/PE	3,2						93,2	6,8			
211220 Timon/MA											0,0
261550 Tracunhaém/PE	2,7	20.180,49	4,3	100,0		55,19	0,0	100,0	0,0		
231350 Trairi/CE	6,7	9.190,48	2,8	73,7	0,0	61,65	65,9	34,1	5,6	0,0	
293240 Uibai/BA				0,0		96,26					
251690 Uiraúna/PB	2,5	17.911,92	3,3	50,8	0,0	45,00	50,0	50,0	0,0	0,0	
231375 Umirim/CE	1,4						0,0	100,0	0,0		
293250 Una/BA	2,6	9.180,00	1,2	100,0	7,2	23,82	0,0	100,0	7,7	1,7	
241460 Upanema/RN			8,0	31,8	0,0	163,04					0,0
293270 Uruçuca/BA	10,1						100,0	0,0			
293280 Utinga/BA	6,4	1.158,54	0,5	84,2	0,0	7,42	19,5	80,5	2,4	0,0	
231395 Varjota/CE			2,8	86,3	0,0	51,69					0,0
251710 Várzea/PB			1,4	0,0	0,0	99,73					0,0
241470 Várzea/RN											
293317 Varzedo/BA	4,5	16.076,00	5,4	12,4	0,0	71,68	100,0	0,0	6,7	0,0	
241480 Vera Cruz/RN	6,2	11.300,57	2,0	1,8	0,0	69,80	100,0	0,0	3,5	0,0	
261620 Vertentes/PE	2,6						38,2	61,8	5,9		
231410 Viçosa do Ceará/CE	2,4	1.700,00	6,2	0,0	71,9	4,10	100,0	0,0		3,0	
270940 Viçosa/AL				0,0	0,0	40,60					0,0
251720 Vieirópolis/PB			2,7	0,0	0,0	181,32					0,0
293330 Vitória da Conquista/BA			4,1	54,8		38,21					

TABELA In01 - INDICADORES GERAIS

ANO DE
REFERÊNCIA
2010

Município	Taxa de empregados por habitante urbano	Despesa por empregado	Incidência de despesas com RSU na Prefeitura	Incidência de despesas com empr. contratadas	Autosuficiência financeira	Despesa per capita com RSU	Incidência de empregados próprios	Incidência de empreg. de empr. contrat. no total de empreg. no manejo	Incidência de empreg. admin. no total de empreg. no manejo	Receita arrecadada percapita com serviços de manejo	
Código Nome/UF	empreg./1000hab.	R\$/empregado	%	%	%	R\$/habitante	%	%	%	R\$/habitante	
Região Nordeste	I001	I002	I003	I004	I005	I006	I007	I008	I010	I011	
261640 Vitória de Santo Antão/PE	1,5						0,0	100,0			
211300 Vitorino Freire/MA										0,0	
221170 Wall Ferraz/PI			17,5	0,0		3,00					
293345 Wanderley/BA			0,0			0,00				0,0	
293350 Wenceslau Guimarães/BA	9,5	1.622,65	18,6	0,0	0,0	15,34	100,0	0,0		0,0	

TABELA In02
INDICADORES SOBRE COLETA DE RESÍDUOS SÓLIDOS DOMICILIARES E
PÚBLICOS

TABELA In02 - INDICADORES SOBRE COLETA DE RESÍDUOS SÓLIDOS DOMICILIARES E PÚBLICOS

ANO DE
REFERÊNCIA
2010

Município		Tx. cobertura de coleta RDO relativo a Pop. Total	Tx. cobertura de coleta RDO relativo a Pop. Urbana	Tx de terceirização da coleta	Produtividade média de coletadores e motoristas	Tx de motoristas e coletadores por habitante urbano	Massa (RDO + RPU) coletada per capita (habitante urbano)	Massa RDO coletada per capita (hab. atendido)	Custo unitário da coleta	Incidência do custo da coleta no custo total do manejo	Incidência de emprego da coleta no total de empregados no manejo	Tx de RCD colet. Pref. sobre (RDO + RPU)	Tx de RPU sobre RDO	Massa[RDO+RPU] col. em rel. à pop. total atendida	Massa RCD em rel. à pop. urbana
Código	Nome/UF	%	%	%	kg/(empreg.x dia)	empreg./1000hab.	kg/(hab. x dia)	kg/(hab.x dia)	R\$/t	%	%	%	%	%	%
Região Nordeste		I015	I016	I017	I018	I019	I021	I022	I023	I024	I025	I026	I027	I028	I029
220005	Acauá/PI	18,8	100,0	0,0	233,2	4,4	0,9		229,22	44,7	36,4	28,8		0,6	130,9
290035	Adustina/BA	45,0	100,0												
260030	Agrestina/PE	88,0	100,0	100,0	543,7	1,3	0,6				31,0	1,0		0,5	2,1
250010	Água Branca/PB	64,1	100,0												
220020	Água Branca/PI	96,3	100,0							62,7					
290070	Alagoinhas/BA	99,3	100,0	100,0	1.099,3	0,8	0,7	0,6	51,85	25,3	27,0		0,0	0,6	
210020	Alcântara/MA	29,2	100,0	0,0			0,9	0,4	29,27	29,0		4,5	103,4	0,9	
230060	Altaneira/CE	85,4	100,0	100,0	1.427,5	0,6	0,7		163,03	45,1	17,7			0,6	
260080	Altinho/PE	100,0	100,0												
210043	Alto Alegre do Maranhão/MA	63,2	80,3	0,0			0,1	0,1				9,1	22,2	0,1	
220045	Alvorada do Gurguéia/PI	36,6	100,0	100,0	873,5	1,6	1,2	1,0	63,10	43,1	37,5		17,6	1,2	
290100	Amargosa/BA	78,2	100,0	0,0	1.082,9	1,1	1,0				24,8	68,5		1,0	290,0
290110	Amélia Rodrigues/BA	87,3	100,0	100,0	3.630,6	1,1	3,4							3,1	
290135	Andorinha/BA	55,5	100,0	0,0	1.955,3	1,3	2,2	1,6	37,25	28,8	11,6	0,3	2,0	1,7	1,9
290170	Antônio Cardoso/BA	42,1	100,0	0,0	758,8	2,5	1,6		105,26	40,0	25,0	0,0		1,1	0,0
240090	Antônio Martins/RN	100,0	100,0	0,0	95,9	2,6	0,2	0,1	306,00	62,5	62,5	9,5	72,9	0,1	
250077	Aparecida/PB	61,9	100,0			1,4				63,1	15,6				
290190	Aporá/BA	53,6	100,0												
290195	Apuarema/BA	100,0	100,0	0,0	65,7	1,4	0,1		38,89	30,5	36,8	208,3		0,1	
280030	Aracaju/SE	100,0	100,0	99,0	3.483,5	0,3	1,0	0,9	72,52	20,0	18,0	71,9	16,4	1,0	305,9
290205	Araçás/BA	73,4	100,0							20,7					
290210	Araci/BA	75,2	100,0	99,0	383,4	2,4	0,8				37,5			0,4	
260105	Araçoiaba/PE	100,0	100,0			0,5				40,5	15,1				
290220	Aramari/BA	51,0	100,0	0,0	259,1	1,8	0,4				25,0	95,9		0,4	
270030	Arapiraca/AL	95,7	100,0	0,0			1,2		13,28	25,2		43,0		1,0	
230140	Aratuba/CE	85,9	100,0	100,0	1.757,2	1,1	1,6	0,6	34,64	39,6	9,1	0,0	0,0	0,6	53,0
290230	Aratuípe/BA	64,1	100,0	0,0	5.539,1	0,7	3,5		0,15	25,0	25,0	0,0		3,5	
250110	Areia/PB	59,4	97,1	0,0	1.725,2	0,7	1,0		40,07	54,3	40,0	3,3		1,0	12,3
250120	Areial/PB	100,0	100,0							47,5					
220105	Assunção do Piauí/PI	45,0	100,0			3,6				28,4	52,2				
230170	Aurora/CE	23,0	47,9												
210120	Bacabal/MA	94,3	100,0	0,0			0,0							0,0	
210125	Bacabeira/MA	67,0	100,0	85,7	89,5	1,5	0,1	0,0	641,27	40,0	25,0	71,4	16,7	0,0	30,0
290265	Banzaé/BA	100,0	100,0												
230190	Barbalha/CE	80,8	100,0	100,0	3.165,7	0,6	1,5	0,9	23,15	35,5	24,1		35,1	1,3	
250170	Barra de São Miguel/PB	70,6	100,0			3,0					31,8				
290290	Barra do Choça/BA	69,9	100,0	100,0	13.418,5	0,1	1,0	0,7	59,11	51,0	3,8		34,8	1,0	
290270	Barra/BA	50,9	100,0	100,0	2.162,7	0,6	1,1				22,4			1,0	
290323	Barro Alto/BA	100,0	100,0	0,1	559,4	0,3	0,1	0,0			25,0	102,8	133,2	0,1	

TABELA In02 - INDICADORES SOBRE COLETA DE RESÍDUOS SÓLIDOS DOMICILIARES E PÚBLICOS

ANO DE
REFERÊNCIA
2010

Município	Tx. cobertura de coleta RDO relativo a Pop. Total	Tx. cobertura de coleta RDO relativo a Pop. Urbana	Tx de terceirização da coleta	Produtividade média de coletadores e motoristas	Tx de motoristas e coletadores por habitante urbano	Massa (RDO + RPU) coletada per capita (habitante urbano)	Massa RDO coletada per capita (hab. atendido)	Custo unitário da coleta	Incidência do custo da coleta no custo total do manejo	Incidência de emprego da coleta no total de empregados no manejo	Tx de RCD colet. Pref. sobre (RDO + RPU)	Tx de RPU sobre RDO	Massa[RDO+RPU] col. em rel. à pop. total atendida	Massa RCD em rel. à pop. urbana
Código Nome/UF	%	%	%	kg/(empreg.x dia)	empreg./1000hab.	kg/(hab. x dia)	kg/(hab.x dia)	R\$/t	%	%	%	%	%	%
Região Nordeste	I015	I016	I017	I018	I019	I021	I022	I023	I024	I025	I026	I027	I028	I029
290327 Barrocas/BA	66,9	100,0	0,0	878,6	1,4	1,1				23,5				0,6
230205 Barroquinha/CE	60,1	89,2	100,0	1.509,4	1,6	2,4		24,44	50,1	48,5	0,0			2,7
230220 Beberibe/CE	58,4	100,0	100,0			1,9	1,3				3,1	6,3		1,4
220155 Bela Vista do Piauí/PI	38,1	100,0	0,0			0,2		350,00	48,3		50,0			0,2
260170 Belo Jardim/PE	74,1	92,2	100,0	1.143,5	0,5	0,5		30,97	19,0	16,1	33,1			0,5
250205 Bernardino Batista/PB	99,7	100,0							69,4					
260180 Betânia/PE	100,0	100,0	33,3			0,0					66,7			0,0
220177 Boa Hora/PI	32,1	100,0	0,0			0,1		2.880,00	59,5					0,1
230240 Boa Viagem/CE	67,8	100,0	0,0			0,7					95,5			0,5
290395 Bom Jesus da Serra/BA	35,8	100,0	100,0			1,0		20,00	28,8		1,0			0,8
240170 Bom Jesus/RN	71,6	100,0							61,2					
250230 Bom Sucesso/PB	40,3	100,0	0,0	18,1	1,5	0,0	0,0			15,8	44,1	13,3		0,0
290400 Boninal/BA	73,0	100,0				3,0			29,2		20,6			
250240 Bonito de Santa Fé/PB	68,4	100,0	0,0	29,1	0,3	0,0	0,0			9,5	34,1	12,4		0,0
230250 Brejo Santo/CE	88,6	100,0	0,0			1,4					61,6			1,0
290450 Brotas de Macaúbas/BA	79,6	100,0	0,0			3,8								1,4
290460 Brumado/BA	84,9	100,0	100,0	7.099,8	0,4	2,4		2,22	50,3	12,2				2,0
210230 Buriti Bravo/MA	65,5	88,2	0,0	958,5	0,5	0,4	0,3	59,26	50,8	36,0		50,0		0,5
250310 Cabaceiras/PB	73,8	100,0	0,0			1,0		30,60	26,2					0,6
220205 Cabeceiras do Piauí/PI	95,0	100,0												
250320 Cabedelo/PB	99,9	99,9	100,0			0,1	0,1					12,9		0,1
260290 Cabo de Santo Agostinho/PE	95,6	100,0	100,0	621,8	1,5	0,8	0,8			41,4	200,6	0,0		0,8
260300 Cabrobó/PE	65,0	100,0	0,0			0,2	0,0	1.441,67	77,8		64,5	416,7		0,2
290515 Caetanópolis/BA	26,1	100,0	100,0	298,2	0,9	0,2				13,6	14,3			0,2
240200 Caicó/RN	90,5	98,9	0,0	1.802,0	0,4	0,7		109,39	30,8	14,3	112,3			0,7
290540 Cairu/BA	100,0	100,0			4,3					30,7				
220207 Cajazeiras do Piauí/PI	87,1	100,0	0,0			0,0	0,0				50,0	100,0		0,0
290570 Camaçari/BA	98,3	100,0	100,0	2.207,9	0,6	1,2	0,7	76,91	18,2	19,5	58,7	61,2		1,2
260350 Camocim de São Félix/PE	100,0	100,0			0,6				40,2	25,0				
230260 Camocim/CE	79,7	100,0	100,0			1,9		2,60	63,2		9,6			1,8
250400 Campina Grande/PB	100,0	100,0	91,1			0,6	0,6					9,8		0,6
220210 Campinas do Piauí/PI	100,0	100,0			2,8					41,7				
270140 Campo Alegre/AL	100,0	100,0	0,0			0,6		17,61	4,1		38,5			0,3
290600 Campo Formoso/BA	100,0	100,0	100,0			1,3					6,0			0,5
220220 Campo Maior/PI	73,0	98,5	0,0	38,3	1,2	0,0				40,0				0,0
230270 Campos Sales/CE	19,1	26,7												18,8
260360 Camutanga/PE	94,3	100,0												
290660 Candiba/BA	56,7	97,1	0,0	558,2	1,8	0,9	0,9			19,4	3,7	3,4		0,9
240220 Canguaretama/RN	71,8	100,0	0,0	690,1	1,2	0,7		43,44	93,3	43,6	0,0			0,6

TABELA In02 - INDICADORES SOBRE COLETA DE RESÍDUOS SÓLIDOS DOMICILIARES E PÚBLICOS

ANO DE
REFERÊNCIA
2010

Município	Tx. cobertura de coleta RDO relativo a Pop. Total	Tx. cobertura de coleta RDO relativo a Pop. Urbana	Tx de terceirização da coleta	Produtividade média de coletadores e motoristas	Tx de motoristas e coletadores por habitante urbano	Massa (RDO + RPU) coletada per capita (habitante urbano)	Massa RDO coletada per capita (hab. atendido)	Custo unitário da coleta	Incidência do custo da coleta no custo total do manejo	Incidência de emprego da coleta no total de empregados no manejo	Tx de RCD colet. Pref. sobre (RDO + RPU)	Tx de RPU sobre RDO	Massa[RDO+RPU] col. em rel. à pop. total atendida	Massa RCD em rel. à pop. urbana
Código Nome/UF	%	%	%	kg/(empreg.x dia)	empreg./1000hab.	kg/(hab. x dia)	kg/(hab.x dia)	R\$/t	%	%	%	%	%	%
Região Nordeste	I015	I016	I017	I018	I019	I021	I022	I023	I024	I025	I026	I027	I028	I029
280120 Canindé de São Francisco/SE	81,2	100,0												
220230 Canto do Buriti/PI	100,0	100,0	0,0	1.725,2	1,8	2,7				39,2	3,9		1,5	37,7
290685 Capela do Alto Alegre/BA	77,2	100,0	0,0	127,8	1,3	0,1		400,00	24,1		107,1		0,1	
270170 Capela/AL	74,0	100,0	0,0	958,5	1,6	1,3	1,1			58,8	6,3	20,0	1,3	
290690 Caravelas/BA	98,0	100,0	98,4	6,1	5,8	0,0	0,0	556,45	55,7	74,7		3,3	0,0	
290700 Cardeal da Silva/BA	60,6	100,0	100,0			2,6	0,9				21,4	55,6	1,4	
290710 Carinhanha/BA	86,8	100,0	100,0	1.848,5	1,1	1,8	0,8	39,12	35,6	24,6		11,1	0,9	
230320 Caririçu/CE	62,9	100,0	100,0	498,4	0,6	0,2		152,76	29,7	13,6			0,2	
230330 Cariús/CE	100,0	100,0	0,0	2.886,9	0,7	1,8	0,5	125,15	57,0	12,0		69,8	0,8	
260390 Camaíba/PE	52,7	100,0	80,0			0,8	0,5				0,2	25,0	0,6	0,6
240240 Carnaúba dos Dantas/RN	98,9	100,0			0,8					29,4				
250410 Carrapateira/PB	83,5	100,0	0,0	85,8	4,1	0,3	0,3	15,96	15,2	38,9	8,0	4,4	0,3	8,7
290730 Castro Alves/BA	100,0	100,0	75,0	3.987,2	1,2	3,9							2,4	
290750 Catu/BA	91,5	100,0	100,0	4.387,8	0,5	1,9		78,06	49,2	22,0	100,0		1,8	706,6
230370 Caucaia/CE	100,0	100,0	100,0	9.044,2	0,1	1,1	0,4	77,35	74,0	38,8	3,1	172,2	1,0	12,0
210300 Caxias/MA	76,4	100,0	0,0	482,1	1,7	0,7	0,2					264,2	0,7	
220265 Caxingó/PI	98,5	100,0												
240270 Cerro Corá/RN	100,0	100,0	0,0	240,5	1,5	0,3	0,1			28,0	204,0	4,6	0,1	277,5
230395 Chorozinho/CE	69,6	100,0	100,0	544,4	1,1	0,5				30,2	9,8		0,5	
290770 Chorrochó/BA	53,5	100,0	100,0	132,8	3,4	0,4		294,55	28,6	30,0			0,2	
290790 Cipo/BA	71,6	100,0	100,0	2,6	1,8	0,0				32,3			0,0	
210330 Codó/MA	59,3	86,4	100,0	1.033,5	0,9	0,8	0,7			28,9	65,4	24,0	0,9	180,1
210350 Colinas/MA	56,2	86,0	0,0	1.774,9	0,7	1,1		48,00	65,1	39,1	30,0		1,3	351,9
290820 Conceição da Feira/BA	93,1	100,0			0,6					25,8				6,7
250460 Conde/PB	0,4	0,7	88,2	678,9	5,5	3,2		96,31	97,1	100,0			465,8	
250470 Congo/PB	69,9	100,0	0,0	388,7	2,0	0,7		0,00		30,0	246,6		0,6	
290910 Coribe/BA	42,9	100,0	75,0	85,2	5,4	0,4		238,64	25,0	37,5			0,4	
290920 Coronel João Sá/BA	58,8	100,0	0,0	214,1	2,4	0,4		151,45	45,8	42,5			0,3	
220290 Corrente/PI	55,5	90,0	0,0	2.484,4	1,3	2,7		24,11	46,1	30,3			3,0	
290930 Correntina/BA	70,4	100,0	10,5			0,0					31,6		0,0	10,3
270230 Coruripe/AL	96,5	100,0	0,0			1,0	0,7				30,8	30,0	0,9	
290940 Cotegipe/BA	48,7	100,0			0,9				35,6	46,2				
290950 Cravolândia/BA	92,6	100,0	33,3	1.533,6	1,9	2,5		22,08	15,4		10,4		1,7	113,2
230423 Croatá/CE	93,7	100,0	100,0	1.045,8	2,8	2,5				30,1	61,0		1,4	
230425 Cruz/CE	66,7	100,0		0,0	2,1	0,0				50,0			0,0	
240300 Cruzeta/RN	94,4	100,0			0,8				26,5	27,8				
290990 Curaçá/BA	77,7	100,0	0,0			1,9		10,37	16,2		3,1		1,1	32,0
240310 Currais Novos/RN	92,0	100,0	100,0	54,7	0,3	0,0	0,0	2.589,98	36,2	20,7	0,7	2.107,5	0,0	
291005 Dias d'Ávila/BA	99,9	100,0	0,0	782,4	0,8	0,5		39,47	33,6	34,8	36,7		0,5	

TABELA In02 - INDICADORES SOBRE COLETA DE RESÍDUOS SÓLIDOS DOMICILIARES E PÚBLICOS

ANO DE
REFERÊNCIA
2010

Município	Tx. cobertura de coleta RDO relativo a Pop. Total	Tx. cobertura de coleta RDO relativo a Pop. Urbana	Tx de terceirização da coleta	Produtividade média de coletadores e motoristas	Tx de motoristas e coletadores por habitante urbano	Massa (RDO + RPU) coletada per capita (habitante urbano)	Massa RDO coletada per capita (hab. atendido)	Custo unitário da coleta	Incidência do custo da coleta no custo total do manejo	Incidência de emprego da coleta no total de empregados no manejo	Tx de RCD colet. Pref. sobre (RDO + RPU)	Tx de RPU sobre RDO	Massa[RDO+RPU] col. em rel. à pop. total atendida	Massa RCD em rel. à pop. urbana
Código Nome/UF	%	%	%	kg/(empreg.x dia)	empreg./1000hab.	kg/(hab. x dia)	kg/(hab.x dia)	R\$/t	%	%	%	%	%	%
Região Nordeste	I015	I016	I017	I018	I019	I021	I022	I023	I024	I025	I026	I027	I028	I029
260515 Dormentes/PE	26,6	75,0	0,0	517,6	1,3	0,6		56,67	29,6	29,6				0,8
210390 Duque Bacelar/MA	46,9	93,6							27,5					
291050 Entre Rios/BA	87,0	100,0	100,0			0,2								0,1
280210 Estância/SE	85,0	100,0	3,7	1,5	1,0	0,0	0,0				92,6	28,6		0,0
291072 Eunápolis/BA	100,0	100,0	100,0	1.139,2	0,8	0,7	0,6	0,00		29,8	62,3	25,0		0,7
230430 Farias Brito/CE	84,0	100,0	100,0			3,0	0,8					121,4		1,7
291077 Feira da Mata/BA	71,8	100,0			0,9				47,8	8,8				
291080 Feira de Santana/BA	98,6	100,0	100,0	3.813,1	0,2	0,7				22,0	52,9		0,6	264,5
260550 Ferreiros/PE	100,0	100,0												
220380 Flores do Piauí/PI	57,2	100,0	100,0	3,2	6,0	0,0		7.190,00	31,3					0,0
291100 Floresta Azul/BA	68,8	100,0	0,0	681,3	1,9	1,1	1,0	92,44	49,6	41,2		9,1		1,1
260570 Floresta/PE	70,5	100,0	100,0			0,7					352,2			0,7
220390 Floriano/PI	74,5	86,1	0,0	2.350,6	0,8	1,6	1,2	91,75	57,0	41,2	18,7	61,4		1,9
230435 Forquilha/CE	91,9	100,0	100,0	914,0	0,8	0,6	0,5	10,81	40,7	44,4	25,2	0,0		55,9
230440 Fortaleza/CE	100,0	100,0	98,1	2.516,2	0,6	1,4	0,8	75,85	46,6	42,3	17,2	73,5		1,4
220415 Francisco Macedo/PI	40,2	100,0	0,0	102,2	5,2	0,5				37,5	6,3			20,7
240400 Frutuoso Gomes/RN	78,2	100,0	0,0			0,3					16,7			0,3
230460 General Sampaio/CE	83,0	100,0	0,9	1.574,3	2,7	3,7		23,91	25,7	31,3	31,4			2,6
291130 Gentio do Ouro/BA	61,1	100,0	0,0			0,6					8,5			0,5
291150 Gongogi/BA	98,1	100,0	0,0	2.760,4	0,9	2,2		18,06	33,0	17,2				1,4
230490 Groaíras/CE	69,1	100,0			0,9					26,1				
291165 Guajeru/BA	19,9	100,0	0,0	11,2	1,9	0,0		0,00	0,0	28,6				0,0
291170 Guanambi/BA	79,3	100,0	100,0			1,7		0,00						1,7
210500 Humberto de Campos/MA	35,3	88,0	0,0			0,8		164,67	100,0					0,9
291240 Ibipê/BA	82,6	100,0	0,0	479,2	1,6	0,7		0,00	0,0	28,6	150,0			0,5
291330 Ichu/BA	100,0	100,0	0,0	252,9	1,8	0,4				13,6				0,3
230540 Icó/CE	96,2	100,0	100,0	1.527,9	1,0	1,3				49,2				0,6
270310 Igaci/AL	40,7	100,0	0,7	595,6	4,5	2,3	1,2	130,41	58,3	35,4		12,4		1,4
291350 Iguaí/BA	76,1	100,0	0,0			0,5					60,0			0,4
291360 Ilhéus/BA	100,0	100,0	95,1	1.948,9	0,5	0,8		34,33	27,8	17,6				0,7
210530 Imperatriz/MA	85,2	90,0	100,0	2.174,0	0,4	0,8		70,46	67,8	45,6				0,9
230560 Independência/CE	44,8	100,0												
260710 Ingazeira/PE	72,4	100,0	0,0			0,1	0,0				107,8	61,1		0,0
291370 Inhambupe/BA	70,6	100,0	100,0	1.951,8	1,4	2,4	1,2	33,25	23,2	26,8	44,6	16,7		383,7
230570 Ipaumirim/CE	71,2	100,0	100,0			0,3		583,83	100,0					0,3
291400 Ipirá/BA	48,8	100,0	100,0	2.622,4	0,3	0,8				14,1	40,8			0,8
240480 Ipueira/RN	89,9	98,9	0,0	44,7	3,2	0,1	0,1			24,0	71,4	16,7		0,1
291440 Iraquara/BA	44,2	100,0			2,2				26,1	24,6				282,0
291450 Irará/BA	50,9	100,0	0,0	821,1	1,1	0,8				15,8				0,6

TABELA In02 - INDICADORES SOBRE COLETA DE RESÍDUOS SÓLIDOS DOMICILIARES E PÚBLICOS

ANO DE
REFERÊNCIA
2010

Município	Tx. cobertura de coleta RDO relativo a Pop. Total	Tx. cobertura de coleta RDO relativo a Pop. Urbana	Tx de terceirização da coleta	Produtividade média de coletadores e motoristas	Tx de motoristas e coletadores por habitante urbano	Massa (RDO + RPU) coletada per capita (habitante urbano)	Massa RDO coletada per capita (hab. atendido)	Custo unitário da coleta	Incidência do custo da coleta no custo total do manejo	Incidência de emprega da coleta no total de empregados no manejo	Tx de RCD colet. Pref. sobre (RDO + RPU)	Tx de RPU sobre RDO	Massa[RDO+RPU] col. em rel. à pop. total atendida	Massa RCD em rel. à pop. urbana
Código Nome/UF	%	%	%	kg/(empreg.x dia)	empreg./1000hab.	kg/(hab. x dia)	kg/(hab.x dia)	R\$/t	%	%	%	%	%	%
Região Nordeste	I015	I016	I017	I018	I019	I021	I022	I023	I024	I025	I026	I027	I028	I029
230610 Irauçuba/CE	99,4	100,0	100,0			0,1								0,0
291460 Irecê/BA	99,7	100,0	100,0	4.641,5	0,3	1,2	0,7	3,13	36,8	19,8	27,3	54,9	1,1	
280290 Itabaiana/SE	100,0	100,0	0,0	636,1	0,4	0,2	0,2			13,9		4,7	0,2	
280310 Itabi/SE	100,0	100,0	0,0			0,3							0,2	
291480 Itabuna/BA	100,0	100,0	84,9	2.573,1	0,4	0,8	0,7	11,06	41,3	38,2	0,9	17,8	0,8	2,6
291490 Itacaré/BA	45,7	81,5	100,0	2.928,7	0,9	2,2	2,2	55,45	51,1	24,5	24,6	22,2	2,7	197,9
230620 Itaíçaba/CE	100,0	100,0	0,0	4.233,2	0,9	3,4	1,9	34,96	80,0	30,8	75,5	3,9	2,0	
240485 Itajá/RN	72,1	87,7	0,0	256,9	1,4	0,3	0,3	289,18	46,9	24,2	62,2	41,7	0,4	
291550 Itajuípe/BA	100,0	100,0	0,0	1.353,5	1,0	1,2	0,9	23,77	28,9	19,1		0,0	0,9	
291680 Itarantim/BA	80,9	98,0	55,6	239,6	0,4	0,1	0,1	1.118,53			133,3	28,6	0,1	42,1
210542 Itinga do Maranhão/MA	70,9	100,0												
291690 Itiruçu/BA	92,5	100,0	0,0	2.484,4	0,5	1,1	0,5	11,81	35,7	35,7	234,1	68,1	0,9	
291733 Iuiú/BA	73,3	100,0	0,0			0,6					88,9		0,4	
260790 Jaboatão dos Guararapes/PE	99,8	100,0	0,0	1.137,4	0,5	0,5		62,35	25,2	32,6	0,0		0,5	0,0
291750 Jacobina/BA	100,0	100,0	100,0	1.251,4	0,9	1,0		59,18	24,9	26,0	73,5		0,7	257,7
291760 Jaguaquara/BA	76,1	100,0	7,4	402,9	0,9	0,4		77,96	11,9		24,5		0,4	48,9
230690 Jaguaribe/CE	95,9	100,0			1,0				33,9	21,6				988,4
291790 Jandaíra/BA	77,4	100,0	0,0			0,3							0,3	
230720 Jati/CE	97,7	100,0	100,0			1,1		32,27	28,6				0,7	
260805 Jatobá/PE	43,5	100,0			1,3					36,4				
291800 Jequié/BA	99,4	100,0	100,0			0,8					75,9		0,7	
230725 Jijoca de Jericoacoara/CE	80,0	100,0	0,0			4,0					6,2		1,6	
250750 João Pessoa/PB	97,8	98,3	90,7			1,5	1,0					43,6	1,5	
230730 Juazeiro do Norte/CE	97,0	100,0	0,0	2.634,0	0,2	0,5	0,5	82,19	43,8	28,3	0,0	1,6	0,5	1,6
291840 Juazeiro/BA	77,2	95,2	96,6	349,4	0,2	0,1	0,1	2.605,71	60,5	15,5	10,3	21,5	0,1	12,8
291845 Jucuruçu/BA	50,9	100,0			0,0				38,9					
240610 Jucurutu/RN	85,0	100,0	0,3	189,8	1,9	0,3				31,8			0,2	
220552 Júlio Borges/PI	93,0	100,0												
291855 Jussari/BA	100,0	100,0												
291860 Jussiape/BA	76,4	100,0	0,0	1.125,8	2,6	2,5	0,8	26,05	17,2	17,4	0,9	50,0	1,3	
291870 Lafaiete Coutinho/BA	78,2	100,0	0,0	511,2	1,4	0,6	0,4	78,90	16,7	12,0	120,0	11,1	0,4	
280350 Lagarto/SE	87,8	100,0	100,0	2.229,7	0,5	0,9	0,5			15,8		3,4	0,6	
240620 Lagoa d'Anta/RN	72,0	100,0	0,0	798,7	2,0	1,4		100,98	56,4	20,5	22,5		1,2	135,6
210592 Lagoa do Mato/MA	40,7	100,0	0,0	1.789,1	1,1	1,7		27,93	71,9	29,4			1,7	
260860 Lagoa do Ouro/PE	93,9	100,0												
260875 Lagoa Grande/PE	89,6	100,0	0,0	839,9	1,0	0,7		170,41		25,0	59,3		0,4	
250830 Lagoa Seca/PB	59,8	100,0	97,6	595,4	1,0	0,5	0,4	187,32	65,6	28,2	36,6	2,5	0,4	74,7
291880 Laje/BA	90,0	100,0	0,0			0,0		20.000,00	56,3				0,0	
291900 Lajedinho/BA	44,3	100,0	0,0		0,0	1,4				0,0	5,5		1,0	

TABELA In02 - INDICADORES SOBRE COLETA DE RESÍDUOS SÓLIDOS DOMICILIARES E PÚBLICOS

ANO DE
REFERÊNCIA
2010

Município	Tx. cobertura de coleta RDO relativo a Pop. Total	Tx. cobertura de coleta RDO relativo a Pop. Urbana	Tx de terceirização da coleta	Produtividade média de coletadores e motoristas	Tx de motoristas e coletadores por habitante urbano	Massa (RDO + RPU) coletada per capita (habitante urbano)	Massa RDO coletada per capita (hab. atendido)	Custo unitário da coleta	Incidência do custo da coleta no custo total do manejo	Incidência de emprego da coleta no total de empregados no manejo	Tx de RCD colet. Pref. sobre (RDO + RPU)	Tx de RPU sobre RDO	Massa[RDO+RPU] col. em rel. à pop. total atendida	Massa RCD em rel. à pop. urbana
Código Nome/UF	%	%	%	kg/(empreg.x dia)	empreg./1000hab.	kg/(hab. x dia)	kg/(hab.x dia)	R\$/t	%	%	%	%	%	%
Região Nordeste	I015	I016	I017	I018	I019	I021	I022	I023	I024	I025	I026	I027	I028	I029
291905 Lajedo do Tabocal/BA	83,6	100,0			1,4				24,8	19,4				
260880 Lajedo/PE	100,0	100,0	0,0			0,9		13,33	42,3				0,6	
250840 Lastro/PB	46,9	100,0	0,0			1,0					100,0		1,0	
291920 Lauro de Freitas/BA	95,0	95,0	95,4	2.112,7	0,7	1,3		79,56	53,7	19,0	131,6		1,3	1.248,9
291930 Lençóis/BA	100,0	100,0												
230760 Limoeiro do Norte/CE	100,0	100,0	45,9	1.390,7	0,7	0,8	0,5	47,37	31,7	52,4	11,0	4,7	0,5	
291950 Livramento de Nossa Senhora/BA	76,7	100,0	0,0	84,9	0,7	0,1		851,28	56,6	14,3	2,7		0,0	
250850 Livramento/PB	52,3	100,0	0,0	355,4	2,1	0,7				17,4	146,1		0,7	
291955 Luis Eduardo Magalhães/BA	100,0	100,0	100,0	2.366,6	0,5	1,0				35,1			0,9	
280370 Macambira/SE	70,9	100,0	0,0	996,8	1,6	1,4				33,3			0,9	
270430 Maceió/AL	99,9	100,0	98,8	3.186,9	0,5	1,5	0,7	92,33	46,2	34,2	53,1	113,2	1,5	
291992 Madre de Deus/BA	100,0	100,0	100,0	1.177,5	1,1	1,1				19,0	185,6		1,1	
250870 Mãe d'Água/PB	73,0	100,0	0,0	264,7	4,5	1,0		110,79	43,8	43,8	69,0		0,5	
291995 Maetinga/BA	40,0	100,0	0,0			0,0		3.825,00	25,1				0,0	
292000 Maiquinique/BA	100,0	100,0			1,2				14,2	19,1				
292010 Mairi/BA	83,6	100,0	23,1	28,8	0,9	0,0				9,2			0,0	
292030 Malhada de Pedras/BA	38,1	100,0	0,0	0,8	2,5	0,0	0,0	91.500,00	100,0	24,2		100,0	0,0	
280390 Malhador/SE	88,2	100,0	0,0			0,2	0,1	0,00			75,0	0,0	0,1	71,1
220590 Manoel Emídio/PI	71,2	100,0	37,0			0,2	0,1				14,8	80,0	0,2	
292040 Manoel Vitorino/BA	1,0	2,0	100,0	1.916,9	0,5	0,9		40,00	18,2	8,0			43,8	
230765 Maracanaú/CE	95,3	96,0	100,0	2.170,7	0,7	1,3	0,8	85,00	60,5	52,9	39,6	65,5	1,4	
292060 Maragogipe/BA	81,9	100,0	66,7	410,8	1,1	0,4		10,56	19,9	15,8			0,3	
230770 Maranguape/CE	76,0	100,0	0,0	632,0	0,5	0,3	0,3			43,7	21,9	0,0	0,3	22,5
270460 Maravilha/AL	69,4	100,0	0,0	207,7	3,9	0,7		387,69	67,7	57,1			0,5	
292080 Marcionílio Souza/BA	85,7	100,0	0,0		0,0	0,0		4.400,00	23,9	0,0			0,0	
240740 Martins/RN	96,3	100,0			2,0					47,6				
292090 Mascote/BA	95,6	100,0	34,0	21,2	0,7	0,0		5.660,38	41,7	22,9			0,0	
250920 Massaranduba/PB	34,7	100,0			1,8				24,3	32,0				
292100 Mata de São João/BA	97,0	100,0												
210663 Matões do Norte/MA	33,9	100,0	0,0			0,9	0,7				21,7	31,9	0,9	71,6
230820 Meruoca/CE	100,0	100,0	100,0			3,4	1,6					12,5	1,8	
260930 Mirandiba/PE	49,9	100,0	0,0			3,7	2,6				5,0	40,0	3,7	
292145 Mirante/BA	17,2	100,0	0,0	276,9	1,7	0,4		275,31	57,8	21,4	14,6		0,4	
250960 Monte Horebe/PB	88,7	100,0												
250970 Monteiro/PB	65,6	100,0							22,0					
230870 Morada Nova/CE	0,0	0,2	0,0			0,4							285,6	
260940 Moreno/PE	80,0	90,4												
220667 Morro do Chapéu do Piauí/PI	35,3	100,0												13,0
240800 Mossoró/RN	96,7	100,0	51,9	4.372,8	0,2	0,9	0,8	50,31	35,2	13,8	0,0		0,8	

TABELA In02 - INDICADORES SOBRE COLETA DE RESÍDUOS SÓLIDOS DOMICILIARES E PÚBLICOS

ANO DE
REFERÊNCIA
2010

Município	Tx. cobertura de coleta RDO relativo a Pop. Total	Tx. cobertura de coleta RDO relativo a Pop. Urbana	Tx de terceirização da coleta	Produtividade média de coletadores e motoristas	Tx de motoristas e coletadores por habitante urbano	Massa (RDO + RPU) coletada per capita (habitante urbano)	Massa RDO coletada per capita (hab. atendido)	Custo unitário da coleta	Incidência do custo da coleta no custo total do manejo	Incidência de emprega da coleta no total de empregados no manejo	Tx de RCD colet. Pref. sobre (RDO + RPU)	Tx de RPU sobre RDO	Massa[RDO+RPU] col. em rel. à pop. total atendida	Massa RCD em rel. à pop. urbana
Código Nome/UF	%	%	%	kg/(empreg.x dia)	empreg./1000hab.	kg/(hab. x dia)	kg/(hab.x dia)	R\$/t	%	%	%	%	%	%
Região Nordeste	I015	I016	I017	I018	I019	I021	I022	I023	I024	I025	I026	I027	I028	I029
292190 Mucugê/BA	83,4	100,0							88,7					
292210 Mundo Novo/BA	55,6	100,0	100,0			2,4	1,9				1,0	25,6	2,4	
292220 Muniz Ferreira/BA	69,7	100,0	100,0	63,9	1,2	0,1		251,39	35,6	14,8			0,0	
240810 Natal/RN	97,6	97,6	100,0	3.108,1	0,3	0,9	0,9	101,64	24,6	12,7	86,3	0,0	0,9	356,5
260950 Nazaré da Mata/PE	92,8	100,0												
251000 Nazarezinho/PB	43,7	100,0												
240820 Nisia Floresta/RN	81,4	100,0	0,0	894,6	3,2	2,5	1,2	54,76	54,8	43,5	0,0	0,0	1,2	
292265 Nordestina/BA	100,0	100,0	0,0	63,9	1,3	0,1		100,00	20,0	25,0			0,0	
280480 Nossa Senhora do Socorro/SE	100,0	100,0	100,0			0,6	0,5	156,08	42,9		100,0	21,7	0,6	
210725 Nova Colinas/MA	59,7	100,0	0,0			0,9	0,7				28,6	0,0	0,7	
240830 Nova Cruz/RN	100,0	100,0			2,2					63,5				
230920 Nova Olinda/CE	81,1	100,0	100,0	860,5	1,6	1,1	0,6	68,08	46,6	15,3		55,4	1,0	
251030 Nova Palmeira/PB	58,5	100,0	0,0	75,9	3,1	0,2				32,0			0,2	
292285 Nova Redenção/BA	65,1	100,0	0,0	299,0	1,9	0,5		128,21	17,9	14,3	32,1		0,5	
230945 Ocara/CE	49,9	100,0			2,0					37,5				
260960 Olinda/PE	100,0	100,0	100,0	1.184,4	0,7	0,7	0,7	61,77	48,9	64,7	31,4	0,0	0,7	
292320 Oliveira dos Brejinhos/BA	64,1	100,0			3,0					32,8				1,1
270610 Ouro Branco/AL	63,0	100,0	0,0	530,1	1,6	0,7		263,01	61,5	35,5	137,0		0,7	363,3
240850 Ouro Branco/RN	69,3	100,0	0,0	766,8	1,5	1,0		0,00		38,5	8,3		1,0	30,6
230970 Pacatuba/CE	87,1	100,0	0,0			0,5	0,4				0,8	18,2	0,5	
280490 Pacatuba/SE	66,1	100,0												
231000 Palhano/CE	62,2	100,0	0,0		0,0	0,9	0,5	213,68	49,5	0,0	41,0	36,1	0,7	
231030 Parambu/CE	64,2	100,0			0,3				45,6	4,8				
220770 Parnaíba/PI	94,3	100,0	100,0		0,0	2,7	0,5	15,17	40,0	0,0		393,8	2,7	
240325 Parnamirim/RN	100,0	100,0	100,0	3.109,3	0,3	0,7	0,7	79,09	56,0	41,2	42,3	0,0	0,7	113,9
251080 Patos/PB	100,0	100,0	80,5	2.325,2	0,4	0,8		46,89	61,2	45,8	78,1		0,8	
261060 Paudalho/PE	90,2	100,0	0,0	460,1	0,6	0,2	0,1	104,17	28,3	29,9	0,8	44,0	0,2	0,6
292400 Paulo Afonso/BA	86,9	100,0	20,5			0,7	0,5	101,14	28,0		0,0	25,8	0,7	
210810 Paulo Ramos/MA	53,9	100,0	100,0	1.092,7	1,5	1,4		7,31	61,5	36,4			1,4	
292405 Pe de Serra/BA	99,8	100,0	0,0	296,7	1,4	0,3	0,1	282,46	15,7	10,0	73,9	62,5	0,1	185,5
251110 Pedra Lavrada/PB	41,1	100,0	0,0	2.760,4	0,7	1,5		17,86	34,4	25,0			1,5	
280500 Pedra Mole/SE	100,0	100,0	0,0	38,3	2,5	0,1		0,00		25,0			0,0	
251120 Pedras de Fogo/PB	72,3	100,0							0,0					
270670 Penedo/AL	99,9	100,0	99,8	894,6	0,9	0,7	0,5			35,1		0,2	0,5	
261090 Pesqueira/PE	87,6	100,0	54,1	6.688,0	0,2	1,1	0,5	34,39	50,1	15,8	110,1	84,7	0,9	459,5
220800 Picos/PI	95,7	100,0	0,0	2.202,8	0,7	1,2	0,6	35,13	55,1	26,6	0,0	80,7	1,0	
251140 Picuí/PB	66,5	100,0	100,0	403,1	1,4	0,5	0,5	58,28	24,9	47,2	179,0	0,0	0,5	778,8
251160 Pilões/PB	47,7	100,0												
292450 Pindai/BA	38,3	100,0												

TABELA In02 - INDICADORES SOBRE COLETA DE RESÍDUOS SÓLIDOS DOMICILIARES E PÚBLICOS

ANO DE
REFERÊNCIA
2010

Município	Tx. cobertura de coleta RDO relativo a Pop. Total	Tx. cobertura de coleta RDO relativo a Pop. Urbana	Tx de terceirização da coleta	Produtividade média de coletadores e motoristas	Tx de motoristas e coletadores por habitante urbano	Massa (RDO + RPU) coletada per capita (habitante urbano)	Massa RDO coletada per capita (hab. atendido)	Custo unitário da coleta	Incidência do custo da coleta no custo total do manejo	Incidência de emprega da coleta no total de empregados no manejo	Tx de RCD colet. Pref. sobre (RDO + RPU)	Tx de RPU sobre RDO	Massa[RDO+RPU] col. em rel. à pop. total atendida	Massa RCD em rel. à pop. urbana
Código Nome/UF	%	%	%	kg/(empreg.x dia)	empreg./1000hab.	kg/(hab. x dia)	kg/(hab.x dia)	R\$/t	%	%	%	%	%	%
Região Nordeste	I015	I016	I017	I018	I019	I021	I022	I023	I024	I025	I026	I027	I028	I029
270700 Pindoba/AL	57,1	100,0	0,0	134,2	3,1	0,4		120,98	30,6		20,8	9,5		15,2
231085 Pindoretama/CE	100,0	100,0	29,0	702,1	2,1	1,3	0,8			36,9	10,9	0,0		0,8
210860 Pinheiro/MA	55,2	92,9	0,0	5.901,8	0,7	3,6	3,8	28,06	85,3	48,5		0,8		3,9
210870 Pio XII/MA	45,2	80,0	69,9	88,0	3,2	0,2		399,50	35,3	30,8				0,3
231090 Piquet Carneiro/CE	75,9	100,0	100,0	674,8	2,0	1,2	0,7	0,00		51,7	0,1	8,2		0,7
280530 Pirambu/SE	100,0	100,0			2,5					21,4				
251200 Pocinhos/PB	65,7	100,0	0,0	301,7	1,9	0,5	0,4			62,1	64,7	6,3	0,4	132,0
251203 Poço Dantas/PB	26,0	100,0	0,0	15,2	4,1	0,1	0,1			30,8	44,2	13,1	0,1	
251207 Poço de José de Moura/PB	69,7	100,0	0,0			3,6				42,2				1,8
280540 Poço Redondo/SE	51,1	100,0	77,4	3.301,4	1,4	4,0		31,80	63,2					2,2
280550 Poço Verde/SE	68,2	100,0	100,0	587,0	1,7	0,9		83,60	33,7	21,7	0,8		0,7	8,9
292520 Pojuca/BA	97,9	100,0			1,1				12,4	14,2				460,9
251210 Pombal/PB	80,2	100,0	67,4	989,4	1,2	1,0		69,07	70,9	63,3	60,0		1,0	223,6
241020 Portalegre/RN	52,5	100,0	0,0	209,1	2,9	0,5	0,3	126,39	31,8	30,6	3,3	50,0	0,5	
280560 Porto da Folha/SE	100,0	100,0	0,0	171,4	2,9	0,4	0,2	152,60	14,0	21,6		0,0	0,2	
241025 Porto do Mangue/RN	75,4	100,0			2,3					28,0				
292560 Presidente Dutra/BA	100,0	100,0	0,0	884,7	1,4	1,1				20,3	60,0		0,7	262,4
292570 Presidente Jânio Quadros/BA	36,7	100,0			1,4				100,0	21,4				54,7
241030 Presidente Juscelino/RN	60,6	100,0			0,9				50,8	20,0				
261140 Primavera/PE	51,0	80,0	0,0	2.282,1	1,6	3,2		41,04	95,9	31,8	0,0		4,0	
280570 Propriá/SE	100,0	100,0	0,0	1.232,0	0,9	0,9	0,8	30,72	21,8	35,6	32,6	2,5	0,8	270,6
292590 Quijingue/BA	33,0	100,0			3,5					24,7				
251260 Quixabá/PB	48,0	100,0	0,0	8,7	4,7	0,0	0,0			33,3	68,3	17,1	0,0	17,6
261153 Quixaba/PE	37,0	100,0	35,0	1.278,0	0,4	0,4		141,00	23,5	5,6	70,0		0,4	
292593 Quixabeira/BA	62,4	100,0	0,0	5,6	4,6	0,0				34,7			0,0	
231135 Quixelô/CE	40,0	100,0	0,0			1,3	1,0				164,1	6,6	1,1	
292595 Rafael Jambeiro/BA	100,0	100,0	100,0	954,1	1,6	1,3				31,4			0,4	
261160 Recife/PE	100,0	100,0	99,9	1.827,8	0,6	0,9		121,59	34,5	27,0			0,9	
261170 Riacho das Almas/PE	74,6	100,0	0,0			1,7					48,9		1,0	
292690 Rio do Pires/BA	100,0	100,0	0,0			1,0		54,24	15,6				0,5	
261190 Rio Formoso/PE	76,6	100,0			2,6									
270770 Rio Largo/AL	0,2	0,4							11,8					
292700 Rio Real/BA	72,6	100,0	0,0	3.194,9	0,3	0,7		15,00	8,8	6,1	233,3		0,6	600,6
241100 Rodolfo Fernandes/RN	86,7	100,0	100,0			1,0					9,2		0,9	
231180 Russas/CE	63,0	97,9			1,4				40,6	23,9				
251300 Salgadinho/PB	34,2	100,0	0,0	12,1	4,2	0,0	0,0			31,3	44,2	13,1	0,0	
292740 Salvador/BA	91,9	92,0	100,0	2.554,8	0,4	0,9		88,16	30,8	25,5	65,5		0,9	203,2
292750 Santa Bárbara/BA	100,0	100,0	0,0			0,0		2.439,02	42,2		0,0		0,0	0,0
292760 Santa Brigida/BA	85,3	100,0												

TABELA In02 - INDICADORES SOBRE COLETA DE RESÍDUOS SÓLIDOS DOMICILIARES E PÚBLICOS

ANO DE REFERÊNCIA
2010

Município	Tx. cobertura de coleta RDO relativo a Pop. Total	Tx. cobertura de coleta RDO relativo a Pop. Urbana	Tx de terceirização da coleta	Produtividade média de coletores e motoristas	Tx de motoristas e coletores por habitante urbano	Massa (RDO + RPU) coletada per capita (habitante urbano)	Massa RDO coletada per capita (hab. atendido)	Custo unitário da coleta	Incidência do custo da coleta no custo total do manejo	Incidência de emprega da coleta no total de empregados no manejo	Tx de RCD colet. Pref. sobre (RDO + RPU)	Tx de RPU sobre RDO	Massa[RDO+RPU] col. em rel. à pop. total atendida	Massa RCD em rel. à pop. urbana
Código Nome/UF	%	%	%	kg/(empreg.x dia)	empreg./1000hab.	kg/(hab. x dia)	kg/(hab.x dia)	R\$/t	%	%	%	%	%	%
Região Nordeste	I015	I016	I017	I018	I019	I021	I022	I023	I024	I025	I026	I027	I028	I029
292780 Santa Cruz da Vitória/BA	59,9	78,8	100,0	718,9	1,6	1,0		68,33	46,1	28,6	20,0		1,2	
292790 Santa Inês/BA	100,0	100,0	1,0	1.331,6	1,3	1,5		44,09	27,8	13,8	178,2		1,3	1.156,2
251340 Santa Luzia/PB	91,5	100,0	91,9	990,4	0,6	0,5	0,5	7,26	60,3	40,0	4,0	8,8	0,5	7,4
292810 Santa Maria da Vitória/BA	93,0	100,0	0,8			1,3	0,7				21,6	16,4	0,8	174,2
261270 Santa Maria do Cambuçá/PE	31,3	100,0	100,0	543,1	1,8	0,9				33,3	23,5		0,7	
292840 Santa Rita de Cássia/BA	75,4	100,0	0,0	19.968,1	1,3	23,0		6,82	62,3	23,0	0,0		17,3	3,4
231210 Santana do Cariri/CE	82,4	100,0	100,0	2.044,7	0,6	1,0		78,33	56,5	14,3	37,5		0,6	544,0
270800 Santana do Ipanema/AL	80,1	100,0	0,0			1,5					0,2		1,1	
241142 Santana do Seridó/RN	73,7	100,0	0,0	319,5	1,8	0,5	0,3	53,33	29,8	27,3	133,3	50,0	0,4	272,2
251360 Santana dos Garrotes/PB	51,4	100,0	0,0	12,0	1,1	0,0	0,0			20,0	69,3	15,4	0,0	
251365 Santarém/PB	100,0	100,0			6,0				18,0		41,7			
292870 Santo Antônio de Jesus/BA	87,1	100,0	100,0	3.407,9	0,4	1,1	0,7	52,00	43,2	19,5		68,4	1,1	
292880 Santo Estêvão/BA	64,3	100,0	0,0	998,4	0,9	0,7		87,32		28,9			0,7	
292890 São Desidério/BA	64,1	100,0	0,0	4.006,4	0,5	1,6	0,6	7,54	21,7	20,0	31,6	26,7	0,8	
220960 São Félix do Piauí/PI	100,0	100,0	0,0	1,3	3,1	0,0	0,0			35,7	25,0	100,0	0,0	
220965 São Francisco de Assis do Piauí/PI	26,5	100,0	0,0			3,8		3,25	30,2		250,0		3,7	
251398 São Francisco/PB	61,0	100,0	0,0			0,3					46,2		0,2	
241200 São Gonçalo do Amarante/RN	100,0	100,0	100,0	2.706,3	0,2	0,5		88,78	28,1	13,7	50,0		0,5	
292930 São Gonçalo dos Campos/BA	0,1	0,3	0,0	4,4	1,2	0,0	0,2			24,1	65,9	727,3	1,5	
220985 São João da Canabrava/PI	56,9	100,0	0,0	562,3	2,4	1,2				42,9			0,6	
211107 São João do Soter/MA	30,8	80,0	0,0			1,8		56,40	45,0				2,2	
241220 São José de Mipibu/RN	91,0	100,0												
221005 São José do Divino/PI	52,6	100,0	100,0			0,6	0,5	116,13	87,3			24,0	0,6	
221020 São José do Piauí/PI	67,8	100,0	85,0			0,8					2,6		0,4	12,9
251445 São José dos Ramos/PB	43,0	100,0	0,0	728,4	1,7	1,1		119,78	70,0	23,5			1,1	
261370 São Lourenço da Mata/PE	0,1	0,1				0,0	0,0						0,0	
211130 São Luís/MA	90,0	95,3	100,0	924,1	0,4	0,3		212,64	32,6	27,5			0,3	
251490 São Mamede/PB	76,5	100,0	0,0	374,9	2,5	0,8	0,8	35,11	32,5	34,9	245,5	1,9	0,8	
292940 São Miguel das Matas/BA	32,2	100,0		0,0	1,5	0,0	0,0			27,8			0,0	
251500 São Miguel de Taipu/PB	44,4	100,0	0,0	1.548,7	1,3	1,8				23,5	24,8		1,8	
280700 São Miguel do Aleixo/SE	47,2	100,0	0,0	383,4	1,7	0,6	0,3	144,44	32,4	23,1	83,3	80,0	0,6	
270860 São Miguel dos Campos/AL	96,3	100,0	0,0	4.293,5	0,8	3,1	1,5	20,49	40,0	17,0	15,0	100,0	3,1	
241270 São Pedro/RN	100,0	100,0												
211160 São Raimundo das Mangabeiras/MA	100,0	100,0		0,0	2,4	0,0	0,0		55,6	42,9			0,0	
251510 São Sebastião de Lagoa de Roça/PB	43,4	100,0	0,0	874,3	0,6	0,5	0,5	35,52	40,5	23,1		0,6	0,5	
270890 Satuba/AL	100,0	100,0	0,0			0,4	0,3				11,0	33,3	0,4	
211172 Satubinha/MA	25,0	82,6	0,0	20,6	0,6	0,0		1.018,77	8,4	14,3			0,0	
241340 Serra Negra do Norte/RN	72,0	100,0												
293040 Serra Preta/BA	38,9	86,7							40,0					

TABELA In02 - INDICADORES SOBRE COLETA DE RESÍDUOS SÓLIDOS DOMICILIARES E PÚBLICOS

ANO DE
REFERÊNCIA
2010

Município	Tx. cobertura de coleta RDO relativo a Pop. Total	Tx. cobertura de coleta RDO relativo a Pop. Urbana	Tx de terceirização da coleta	Produtividade média de coletadores e motoristas	Tx de motoristas e coletadores por habitante urbano	Massa (RDO + RPU) coletada per capita (hab. habitante urbano)	Massa RDO coletada per capita (hab. atendido)	Custo unitário da coleta	Incidência do custo da coleta no custo total do manejo	Incidência de emprego da coleta no total de empregados no manejo	Tx de RCD colet. Pref. sobre (RDO + RPU)	Tx de RPU sobre RDO	Massa[RDO+RPU] col. em rel. à pop. total atendida	Massa RCD em rel. à pop. urbana
Código Nome/UF	%	%	%	kg/(empreg.x dia)	empreg./1000hab.	kg/(hab. x dia)	kg/(hab.x dia)	R\$/t	%	%	%	%	%	%
Região Nordeste	I015	I016	I017	I018	I019	I021	I022	I023	I024	I025	I026	I027	I028	I029
261390 Serra Talhada/PE	77,3	100,0			1,1									
241350 Serrinha/RN	71,7	100,0			2,8				50,0	50,0				
293060 Serrolândia/BA	100,0	100,0	0,0	9.968,1	0,1	1,2				1,6	58,3		0,7	500,0
280710 Simão Dias/SE	90,5	100,0	0,0	811,9	1,1	0,8		42,12	34,1	33,3	0,0		0,4	0,0
261420 Sirinhaém/PE	71,2	100,0	94,7			0,1	0,0				0,4	5,6	0,0	
293076 Sítio do Quinto/BA	77,8	100,0	0,0	118,0	2,5	0,3		31,25	31,1	19,4	8,3		0,1	
231290 Sobral/CE	88,4	100,0	90,6	4.463,6	0,4	1,5	1,2	9,15	35,8	21,8	3,4	23,6	1,5	96,8
251620 Sousa/PB	90,2	100,0	0,0	3.128,3	0,5	1,2	0,8	36,37	64,1	35,3	3,4	32,0	1,1	22,1
293080 Souto Soares/BA	62,9	100,0	0,0	822,7	2,0	1,4	0,7			28,6	42,1	18,9	0,9	334,4
261460 Tabira/PE	77,1	100,0	0,0	569,0	1,1	0,5	0,5	34,56	27,0	26,6	256,7	11,3	0,5	485,6
261470 Tacaimbó/PE	100,0	100,0	0,0			1,0							0,6	
293130 Tapiramutá/BA	94,4	100,0	0,0			3,6	2,5				29,4	21,4	3,0	391,9
270910 Taquarana/AL	59,4	100,0	0,0	1.236,4	1,1	1,2	0,6	29,72	31,3	25,0	25,0	20,0	0,8	
261500 Taquaritinga do Norte/PE	60,2	83,5	0,0	1.996,8	0,9	1,5		36,00	47,1	25,0	15,0		1,8	
251660 Tavares/PB	60,2	100,0	0,0	437,3	1,2	0,5		75,45	24,3	21,6			0,4	
241415 Tenente Laurentino Cruz/RN	26,8	100,0	0,0	23,5	14,8	0,3		1.584,00	73,8	100,0			0,2	
293150 Teofilândia/BA	42,0	100,0	0,0	798,7	1,8	1,2		100,00	50,0	15,8			0,9	
221100 Teresina/PI	94,7	100,0	100,0			1,6	0,7	31,38	29,4			120,8	1,6	
261530 Timbaúba/PE	92,5	100,0	11,2	339,9	1,5	0,4				47,3	0,0		0,4	
211220 Timon/MA	100,0	100,0	100,0			0,1							0,0	
261550 Tracunhaém/PE	95,1	100,0			1,5				84,7	53,3				
231350 Trairi/CE	0,1	0,5			2,2				73,7	33,3				
293240 Uibai/BA	90,3	100,0	0,0	353,1	3,3	1,0		167,56	62,5	48,2			0,7	
251690 Uiraúna/PB	93,4	100,0	94,9	3.647,5	1,2	3,6		25,52	75,1	46,2	106,6		2,8	
231375 Umirim/CE	58,9	100,0			0,3					20,0				
293250 Una/BA	91,2	100,0			0,8					30,8				
241460 Upanema/RN	48,4	100,0	45,2	2.090,0	1,9	3,4	2,0	72,84	55,7	36,4	61,8	70,7	3,4	1.246,4
293270 Uruçuca/BA	79,5	100,0	0,0			1,7					52,6		1,7	
293280 Utinga/BA	100,0	100,0	100,0	3.194,9	1,0	2,8		3,62	49,5	15,9	0,0		2,0	84,4
231395 Varjota/CE	85,9	100,0	100,0	421,7	0,6	0,2				16,3	225,0		0,2	
251710 Várzea/PB	73,2	100,0	0,0	12,1	2,7	0,0	0,0			25,0	44,2	13,1	0,0	
241470 Várzea/RN	82,5	100,0	0,0			0,9							0,9	
293317 Varzedo/BA	37,8	100,0	11,1	3.194,9	1,2	3,7		34,42	57,1	26,7	18,0		3,6	321,0
241480 Vera Cruz/RN	88,7	100,0	0,0	106,5	2,6	0,2		307,50	37,5	41,4	30,0		0,1	25,5
261620 Vertentes/PE	99,6	100,0	0,0	5.750,8	0,8	3,8				29,4	2,0		2,7	
231410 Viçosa do Ceará/CE	67,3	100,0												
270940 Viçosa/AL	76,2	100,0	0,0	575,1	0,4	0,2		51,00	9,9	9,9	120,0		0,2	
251720 Vieirópolis/PB	50,4	100,0			4,0					28,6				
293330 Vitória da Conquista/BA	96,4	100,0	98,9	2.251,2	0,3	0,6				21,4	100,9		0,6	

TABELA In02 - INDICADORES SOBRE COLETA DE RESÍDUOS SÓLIDOS DOMICILIARES E PÚBLICOS

ANO DE
REFERÊNCIA
2010

Município	Tx. cobertura de coleta RDO relativo a Pop. Total	Tx. cobertura de coleta RDO relativo a Pop. Urbana	Tx de terceirização da coleta	Produtividade média de coletadores e motoristas	Tx de motoristas e coletadores por habitante urbano	Massa (RDO + RPU) coletada per capita (habitante urbano)	Massa RDO coletada per capita (hab. atendido)	Custo unitário da coleta	Incidência do custo da coleta no custo total do manejo	Incidência de emprega da coleta no total de empregados no manejo	Tx de RCD colet. Pref. sobre (RDO + RPU)	Tx de RPU sobre RDO	Massa[RDO+RPU] col. em rel. à pop. total atendida	Massa RCD em rel. à pop. urbana
Código Nome/UF	%	%	%	kg/(empreg.x dia)	empreg./1000hab.	kg/(hab. x dia)	kg/(hab.x dia)	R\$/t	%	%	%	%	%	%
Região Nordeste	I015	I016	I017	I018	I019	I021	I022	I023	I024	I025	I026	I027	I028	I029
261640 Vitória de Santo Antão/PE	100,0	100,0												
211300 Vitorino Freire/MA	51,1	100,0	0,0			0,9					12,6		0,9	47,2
221170 Wall Ferraz/PI	29,5	100,0												
293345 Wanderley/BA	60,8	100,0	0,0	766,8	0,9	0,6		0,00		9,6	1,0		0,4	5,1
293350 Wenceslau Guimarães/BA	100,0	100,0	0,0			0,9					36,0		0,3	

TABELA In03
INDICADORES SOBRE COLETA SELETIVA E TRIAGEM

TABELA In03 - INDICADORES SOBRE COLETA SELETIVA E TRIAGEM

ANO DE
REFERÊNCIA
2010

Município	Taxa de recuperação de recicláveis em relação à quantidade de RDO e RPU	Massa recuperada per capita	Relação entre quantidades da coleta seletiva e RDO	Incid. de papel/papelão sobre total mat. recuperado	Incid. de plásticos sobre total material recuperado	Incid. de metais sobre total material recuperado	Incid. de vidros sobre total material recuperado	Incid. de "outros" sobre total material recuperado	Massa per capita recolhida via coleta seletiva	
Código Nome/UF	%	kg/(1000hab.x ano)	%	%	%	%	%	%	kg/(hab.x ano)	
Região Nordeste	I031	I032	I053	I034	I035	I038	I039	I040	I054	
220005 Acauã/PI	0,0	0,0								
290035 Adustina/BA										
260030 Agrestina/PE	0,1	0,2		25,0	25,0	25,0	12,5	12,5		
250010 Água Branca/PB		0,0								
220020 Água Branca/PI		0,0								
290070 Alagoinhas/BA										
210020 Alcântara/MA	0,2	0,6		76,9	15,4	7,7	0,0	0,0		
230060 Altaneira/CE	0,0	0,0								
260080 Altinho/PE										
210043 Alto Alegre do Maranhão/MA										
220045 Alvorada do Gurguéia/PI	0,0	0,0								
290100 Amargosa/BA										
290110 Amélia Rodrigues/BA										
290135 Andorinha/BA										
290170 Antônio Cardoso/BA	0,0	0,0								
240090 Antônio Martins/RN	0,0	0,0								
250077 Aparecida/PB										
290190 Aporá/BA										
290195 Apuarema/BA										
280030 Aracaju/SE	0,7	2,5	0,8	75,8	12,3	5,1	6,9	0,0	2,5	
290205 Araças/BA										
290210 Araci/BA										
260105 Araçoiaba/PE										
290220 Aramari/BA										
270030 Arapiraca/AL										
230140 Aratuba/CE	0,0	0,0								
290230 Aratuípe/BA	0,0	0,0								
250110 Areia/PB	0,0	0,0								
250120 Areial/PB										
220105 Assunção do Piauí/PI		0,0								
230170 Aurora/CE										
210120 Bacabal/MA	59,0	4,8		50,9	33,9	5,1	5,1	5,1	8,1	
210125 Bacabeira/MA										
290265 Banaê/BA										
230190 Barbalha/CE	0,0	0,0								
250170 Barra de São Miguel/PB										
290290 Barra do Choça/BA	1,5	5,6	2,0	23,8	14,3	28,6	33,3	0,0	5,6	
290270 Barra/BA										
290323 Barro Alto/BA										

TABELA In03 - INDICADORES SOBRE COLETA SELETIVA E TRIAGEM

ANO DE
REFERÊNCIA
2010

Município	Taxa de recuperação de recicláveis em relação à quantidade de RDO e RPU	Massa recuperada per capita	Relação entre quantidades da coleta seletiva e RDO	Incid. de papel/papelão sobre total mat. recuperado	Incid. de plásticos sobre total material recuperado	Incid. de metais sobre total material recuperado	Incid. de vidros sobre total material recuperado	Incid. de "outros" sobre total material recuperado	Massa per capita recolhida via coleta seletiva	
Código Nome/UF	%	kg/(1000hab.x ano)	%	%	%	%	%	%	kg/(hab.x ano)	
Região Nordeste	I031	I032	I053	I034	I035	I038	I039	I040	I054	
290327 Barrocas/BA	0,0	0,0								
230205 Barroquinha/CE	12,3	108,3		14,2	55,8	18,4	5,2	6,5	108,3	
230220 Beberibe/CE										
220155 Bela Vista do Piauí/PI										
260170 Belo Jardim/PE									0,0	
250205 Bernardino Batista/PB		0,0								
260180 Betânia/PE	0,0	0,0								
220177 Boa Hora/PI										
230240 Boa Viagem/CE										
290395 Bom Jesus da Serra/BA	0,0	0,0								
240170 Bom Jesus/RN										
250230 Bom Sucesso/PB	0,0	0,0								
290400 Boninal/BA										
250240 Bonito de Santa Fé/PB	0,0	0,0								
230250 Brejo Santo/CE	8,3	42,8								
290450 Brotas de Macaúbas/BA										
290460 Brumado/BA	2,9	25,5		36,0	30,8	16,8	0,0	16,4	82,0	
210230 Buriti Bravo/MA	0,0	0,0								
250310 Cabaceiras/PB										
220205 Cabeceiras do Piauí/PI										
250320 Cabedelo/PB										
260290 Cabo de Santo Agostinho/PE	0,4	1,1								
260300 Cabrobó/PE										
290515 Caetanópolis/BA										
240200 Caicó/RN										
290540 Cairu/BA										
220207 Cajazeiras do Piauí/PI	0,0	0,0								
290570 Camaçari/BA	0,4	1,8	0,7	44,3	48,6	3,8	2,0	1,4	1,8	
260350 Camocim de São Félix/PE										
230260 Camocim/CE										
250400 Campina Grande/PB										
220210 Campinas do Piauí/PI		13,8		12,0	12,0	20,0	16,0	40,0		
270140 Campo Alegre/AL	0,0	0,0								
290600 Campo Formoso/BA										
220220 Campo Maior/PI										
230270 Campos Sales/CE										
260360 Camutanga/PE										
290660 Candiba/BA										
240220 Canguaretama/RN										

TABELA In03 - INDICADORES SOBRE COLETA SELETIVA E TRIAGEM

ANO DE
REFERÊNCIA
2010

Município	Taxa de recuperação de recicláveis em relação à quantidade de RDO e RPU	Massa recuperada per capita	Relação entre quantidades da coleta seletiva e RDO	Incid. de papel/papelão sobre total mat. recuperado	Incid. de plásticos sobre total material recuperado	Incid. de metais sobre total material recuperado	Incid. de vidros sobre total material recuperado	Incid. de "outros" sobre total material recuperado	Massa per capita recolhida via coleta seletiva	
Código Nome/UF	%	kg/(1000hab.x ano)	%	%	%	%	%	%	kg/(hab.x ano)	
Região Nordeste	I031	I032	I053	I034	I035	I038	I039	I040	I054	
280120 Canindé de São Francisco/SE										
220230 Canto do Buriti/PI	0,0	0,0								
290685 Capela do Alto Alegre/BA	30,0	15,0		47,6	23,8	11,9	14,3	2,4	15,0	
270170 Capela/AL	0,0	0,0								
290690 Caravelas/BA										
290700 Cardeal da Silva/BA										
290710 Carinhanha/BA	0,0	0,0								
230320 Caririçu/CE	0,0	0,0								
230330 Cariús/CE	0,0	0,0								
260390 Carnaíba/PE	0,0	0,0								
240240 Caruaíba dos Dantas/RN										
250410 Carrapateira/PB	0,0	0,0								
290730 Castro Alves/BA										
290750 Catu/BA	0,0	0,0								
230370 Caucaia/CE	0,7	2,8	3,6	0,0	100,0	0,0	0,0	0,0	5,1	
210300 Caxias/MA										
220265 Caxingó/PI										
240270 Cerro Corá/RN	8,0	8,9		54,8	35,7	4,8	4,8	0,0		
230395 Chorozinho/CE	0,0	0,0								
290770 Chorrochó/BA										
290790 Cipó/BA										
210330 Codó/MA										
210350 Colinas/MA										
290820 Conceição da Feira/BA										
250460 Conde/PB	0,0	0,0								
250470 Congo/PB										
290910 Coribe/BA	0,0	0,0								
290920 Coronel João Sá/BA	0,0	0,0								
220290 Corrente/PI										
290930 Correntina/BA	13,7	1,0		61,5	23,1	15,4	0,0	0,0		
270230 Coruripe/AL										
290940 Cotegipe/BA										
290950 Cravolândia/BA	0,0	0,0								
230423 Croatá/CE										
230425 Cruz/CE										
240300 Cruzeta/RN		0,0								
290990 Curaçá/BA	1,9	13,5		28,7	28,1	9,7	12,4	21,1		
240310 Currais Novos/RN										
291005 Dias d'Ávila/BA	0,0	0,0								

TABELA In03 - INDICADORES SOBRE COLETA SELETIVA E TRIAGEM

ANO DE
REFERÊNCIA
2010

Município	Taxa de recuperação de recicláveis em relação à quantidade de RDO e RPU	Massa recuperada per capita	Relação entre quantidades da coleta seletiva e RDO	Incid. de papel/papelão sobre total mat. recuperado	Incid. de plásticos sobre total material recuperado	Incid. de metais sobre total material recuperado	Incid. de vidros sobre total material recuperado	Incid. de "outros" sobre total material recuperado	Massa per capita recolhida via coleta seletiva	
Código Nome/UF	%	kg/(1000hab.x ano)	%	%	%	%	%	%	kg/(hab.x ano)	
Região Nordeste	I031	I032	I053	I034	I035	I038	I039	I040	I054	
260515 Dormentes/PE	0,0	0,0								
210390 Duque Bacelar/MA										
291050 Entre Rios/BA										
280210 Estância/SE			4,8						0,0	
291072 Eunápolis/BA										
230430 Farias Brito/CE	0,0	0,0								
291077 Feira da Mata/BA		0,0								
291080 Feira de Santana/BA	0,0	0,0							0,0	
260550 Ferreiros/PE										
220380 Flores do Piauí/PI										
291100 Floresta Azul/BA										
260570 Floresta/PE	0,0	0,0								
220390 Floriano/PI	0,0	0,0								
230435 Forquilha/CE	0,0	0,0								
230440 Fortaleza/CE	0,0	0,2	0,1	53,7	6,5	18,7	13,7	7,4	0,2	
220415 Francisco Macedo/PI	0,0	0,0								
240400 Frutuoso Gomes/RN										
230460 General Sampaio/CE	0,9	12,9		29,4	40,6	6,0	24,0	0,0	12,8	
291130 Gentio do Ouro/BA										
291150 Gongogi/BA										
230490 Groaíras/CE										
291165 Guajeru/BA	0,0	0,0								
291170 Guanambi/BA										
210500 Humberto de Campos/MA										
291240 Ibipê/BA										
291330 Ichu/BA	0,0	0,0								
230540 Icó/CE										
270310 Igaci/AL										
291350 Iguaí/BA	0,0	0,0							197,5	
291360 Ilhéus/BA	0,0	0,0								
210530 Imperatriz/MA										
230560 Independência/CE										
260710 Ingazeira/PE										
291370 Inhambupe/BA	0,0	0,0								
230570 Ipaumirim/CE										
291400 Ipirá/BA										
240480 Ipueira/RN										
291440 Iraquara/BA		4,0		7,4	0,0	37,0	55,6	0,0		
291450 Irará/BA	0,0	0,0								

TABELA In03 - INDICADORES SOBRE COLETA SELETIVA E TRIAGEM

ANO DE REFERÊNCIA
2010

Município	Taxa de recuperação de recicláveis em relação à quantidade de RDO e RPU	Massa recuperada per capita	Relação entre quantidades da coleta seletiva e RDO	Incid. de papel/papelão sobre total mat. recuperado	Incid. de plásticos sobre total material recuperado	Incid. de metais sobre total material recuperado	Incid. de vidros sobre total material recuperado	Incid. de “outros” sobre total material recuperado	Massa per capita recolhida via coleta seletiva	
Código Nome/UF	%	kg/(1000hab.x ano)	%	%	%	%	%	%	kg/(hab.x ano)	
Região Nordeste	I031	I032	I053	I034	I035	I038	I039	I040	I054	
230610 Irauçuba/CE	16,7	2,8		25,0	22,5	50,0	2,5	0,0		
291460 Irecê/BA			1,6						4,3	
280290 Itabaiana/SE										
280310 Itabi/SE										
291480 Itabuna/BA	0,0	0,0								
291490 Itacaré/BA	0,0	0,0	0,0						0,0	
230620 Itaíçaba/CE										
240485 Itajá/RN	0,0	0,0								
291550 Itajuípe/BA										
291680 Itarantim/BA										
210542 Itinga do Maranhão/MA										
291690 Itiruçu/BA	0,0	0,0								
291733 Iuiú/BA										
260790 Jaboatão dos Guararapes/PE	2,3	4,3		51,6	7,3	15,8	10,4	14,9	4,3	
291750 Jacobina/BA	0,0	0,0								
291760 Jaguaquara/BA	5,5	7,0		32,0	13,3	1,3	53,3	0,0	9,2	
230690 Jaguaribe/CE										
291790 Jandaira/BA										
230720 Jati/CE										
260805 Jatobá/PE		0,0								
291800 Jequié/BA	10,1	28,7		25,0	25,0	25,0	0,0	25,0	43,0	
230725 Jijoca de Jericoacoara/CE										
250750 João Pessoa/PB	0,9	4,9	13,0	46,8	26,0	20,2	6,7	0,4	48,2	
230730 Juazeiro do Norte/CE	0,0	0,1	0,0	46,4	35,8	6,0	11,9	0,0	0,0	
291840 Juazeiro/BA	19,3	4,2		34,0	51,0	8,3	6,7	0,0		
291845 Jucuruçu/BA		0,0								
240610 Jucurutu/RN	0,2	0,3		7,7	19,2	26,9	26,9	19,2	0,3	
220552 Júlio Borges/PI										
291855 Jussari/BA										
291860 Jussiape/BA										
291870 Lafaiete Coutinho/BA	0,0	0,0								
280350 Lagarto/SE										
240620 Lagoa d'Anta/RN										
210592 Lagoa do Mato/MA	0,0	0,0								
260860 Lagoa do Ouro/PE										
260875 Lagoa Grande/PE	0,0	0,0								
250830 Lagoa Seca/PB										
291880 Laje/BA	0,0	0,0								
291900 Lajedinho/BA	0,0	0,0								

TABELA In03 - INDICADORES SOBRE COLETA SELETIVA E TRIAGEM

ANO DE
REFERÊNCIA
2010

Município	Taxa de recuperação de recicláveis em relação à quantidade de RDO e RPU	Massa recuperada per capita	Relação entre quantidades da coleta seletiva e RDO	Incid. de papel/papelão sobre total mat. recuperado	Incid. de plásticos sobre total material recuperado	Incid. de metais sobre total material recuperado	Incid. de vidros sobre total material recuperado	Incid. de "outros" sobre total material recuperado	Massa per capita recolhida via coleta seletiva	
Código Nome/UF	%	kg/(1000hab.x ano)	%	%	%	%	%	%	kg/(hab.x ano)	
Região Nordeste	I031	I032	I053	I034	I035	I038	I039	I040	I054	
291905 Lajedo do Tabocal/BA										
260880 Lajedo/PE										
250840 Lastro/PB										
291920 Lauro de Freitas/BA	2,6	12,1		77,6	7,3	4,8	6,7	3,6	12,1	
291930 Lençóis/BA										
230760 Limoeiro do Norte/CE	0,0	0,0								
291950 Livramento de Nossa Senhora/BA	0,0	0,0								
250850 Livramento/PB										
291955 Luis Eduardo Magalhães/BA	0,0	0,0								
280370 Macambira/SE										
270430 Maceió/AL	0,1	0,4		66,5	9,2	15,6	7,7	0,9		
291992 Madre de Deus/BA										
250870 Mãe d'Água/PB										
291995 Maetinga/BA	0,0	0,0								
292000 Maiquinique/BA										
292010 Mairi/BA										
292030 Malhada de Pedras/BA	0,0	0,0								
280390 Malhador/SE	0,0	0,0								
220590 Manoel Emídio/PI										
292040 Manoel Vitorino/BA	0,2	0,7		40,0	30,0	30,0	0,0	0,0		
230765 Maracanau/CE	0,0	0,0	0,0	100,0	0,0	0,0	0,0	0,0	0,0	
292060 Maragogipe/BA										
230770 Maranguape/CE	0,0	0,0	0,0						0,0	
270460 Maravilha/AL										
292080 Marcionílio Souza/BA										
240740 Martins/RN										
292090 Mascote/BA										
250920 Massaranduba/PB										
292100 Mata de São João/BA										
210663 Matões do Norte/MA	0,0	0,0								
230820 Meruoca/CE	2,2	27,4		13,3	15,7	22,1	26,7	22,1		
260930 Mirandiba/PE										
292145 Mirante/BA										
250960 Monte Horebe/PB										
250970 Monteiro/PB										
230870 Morada Nova/CE										
260940 Moreno/PE										
220667 Morro do Chapéu do Piauí/PI										
240800 Mossoró/RN	0,0	0,0	0,0	23,7	17,1	34,2	19,7	5,3	0,0	

TABELA In03 - INDICADORES SOBRE COLETA SELETIVA E TRIAGEM

ANO DE
REFERÊNCIA
2010

Município	Taxa de recuperação de recicláveis em relação à quantidade de RDO e RPU	Massa recuperada per capita	Relação entre quantidades da coleta seletiva e RDO	Incid. de papel/papelão sobre total mat. recuperado	Incid. de plásticos sobre total material recuperado	Incid. de metais sobre total material recuperado	Incid. de vidros sobre total material recuperado	Incid. de "outros" sobre total material recuperado	Massa per capita recolhida via coleta seletiva	
Código Nome/UF	%	kg/(1000hab.x ano)	%	%	%	%	%	%	kg/(hab.x ano)	
Região Nordeste	I031	I032	I053	I034	I035	I038	I039	I040	I054	
292190 Mucugê/BA										
292210 Mundo Novo/BA										
292220 Muniz Ferreira/BA	0,0	0,0								
240810 Natal/RN	0,9	2,9	0,9	56,0	20,0	8,0	16,0	0,0	2,8	
260950 Nazaré da Mata/PE										
251000 Nazarezinho/PB										
240820 Nísia Floresta/RN										
292265 Nordestina/BA										
280480 Nossa Senhora do Socorro/SE	0,0	0,0	0,0						0,0	
210725 Nova Colinas/MA										
240830 Nova Cruz/RN										
230920 Nova Olinda/CE										
251030 Nova Palmeira/PB										
292285 Nova Redenção/BA										
230945 Ocara/CE										
260960 Olinda/PE	0,3	0,8	0,3	45,7	17,6	21,0	6,5	9,2	0,8	
292320 Oliveira dos Brejinhos/BA		0,0								
270610 Ouro Branco/AL										
240850 Ouro Branco/RN	0,0	0,0								
230970 Pacatuba/CE										
280490 Pacatuba/SE		0,6		47,1	17,7	29,4	5,9	0,0		
231000 Palhano/CE										
231030 Parambu/CE										
220770 Parnaíba/PI	0,0	0,0								
240325 Parnamirim/RN										
251080 Patos/PB	0,0	0,0								
261060 Paudalho/PE										
292400 Paulo Afonso/BA										
210810 Paulo Ramos/MA	0,0	0,0								
292405 Pé de Serra/BA	20,0	25,1	162,5	20,8	17,7	19,2	16,9	25,4	125,6	
251110 Pedra Lavrada/PB										
280500 Pedra Mole/SE										
251120 Pedras de Fogo/PB										
270670 Penedo/AL										
261090 Pesqueira/PE										
220800 Picos/PI	0,0	0,0								
251140 Picuí/PB										
251160 Pilões/PB										
292450 Pindai/BA		0,0								

TABELA In03 - INDICADORES SOBRE COLETA SELETIVA E TRIAGEM

ANO DE
REFERÊNCIA
2010

Município	Taxa de recuperação de recicláveis em relação à quantidade de RDO e RPU	Massa recuperada per capita	Relação entre quantidades da coleta seletiva e RDO	Incid. de papel/papelão sobre total mat. recuperado	Incid. de plásticos sobre total material recuperado	Incid. de metais sobre total material recuperado	Incid. de vidros sobre total material recuperado	Incid. de "outros" sobre total material recuperado	Massa per capita recolhida via coleta seletiva	
Código Nome/UF	%	kg/(1000hab.x ano)	%	%	%	%	%	%	kg/(hab.x ano)	
Região Nordeste	I031	I032	I053	I034	I035	I038	I039	I040	I054	
270700 Pindoba/AL										
231085 Pindoretama/CE		0,0	0,0							
210860 Pinheiro/MA										
210870 Pio XII/MA										
231090 Piquet Carneiro/CE	2,2	9,4		35,3	26,3	28,0	10,5	0,0		
280530 Pirambu/SE										
251200 Pocinhos/PB										
251203 Poço Dantas/PB	0,0	0,0								
251207 Poço de José de Moura/PB										
280540 Poço Redondo/SE										
280550 Poço Verde/SE	0,0	0,0								
292520 Pojuca/BA										
251210 Pombal/PB	0,0	0,0								
241020 Portalegre/RN										
280560 Porto da Folha/SE	0,0	0,0								
241025 Porto do Mangue/RN										
292560 Presidente Dutra/BA										
292570 Presidente Jânio Quadros/BA										
241030 Presidente Juscelino/RN										
261140 Primavera/PE										
280570 Propriá/SE	0,0	0,0								
292590 Quijingue/BA										
251260 Quixabá/PB	0,0	0,0								
261153 Quixaba/PE										
292593 Quixabeira/BA	0,0	0,0								
231135 Quixelô/CE										
292595 Rafael Jambeiro/BA										
261160 Recife/PE	0,5	1,6		80,2	10,9	3,6	5,3	0,0	1,6	
261170 Riacho das Almas/PE										
292690 Rio do Pires/BA	0,3	1,0		36,4	27,3	18,2	18,2	0,0		
261190 Rio Formoso/PE										
270770 Rio Largo/AL										
292700 Rio Real/BA										
241100 Rodolfo Fernandes/RN										
231180 Russas/CE										
251300 Salgadinho/PB										
292740 Salvador/BA									0,9	
292750 Santa Bárbara/BA	91,5	8,7		13,3	20,0	40,0	26,7	0,0		
292760 Santa Brigida/BA										

TABELA In03 - INDICADORES SOBRE COLETA SELETIVA E TRIAGEM

ANO DE
REFERÊNCIA
2010

Município	Taxa de recuperação de recicláveis em relação à quantidade de RDO e RPU	Massa recuperada per capita	Relação entre quantidades da coleta seletiva e RDO	Incid. de papel/papelão sobre total mat. recuperado	Incid. de plásticos sobre total material recuperado	Incid. de metais sobre total material recuperado	Incid. de vidros sobre total material recuperado	Incid. de "outros" sobre total material recuperado	Massa per capita recolhida via coleta seletiva	
Código Nome/UF	%	kg/(1000hab.x ano)	%	%	%	%	%	%	kg/(hab.x ano)	
Região Nordeste	I031	I032	I053	I034	I035	I038	I039	I040	I054	
292780 Santa Cruz da Vitória/BA										
292790 Santa Inês/BA										
251340 Santa Luzia/PB										
292810 Santa Maria da Vitória/BA	0,3	1,2	0,3	25,0	14,3	35,7	17,9	7,1	1,3	
261270 Santa Maria do Cambucá/PE									0,0	
292840 Santa Rita de Cássia/BA	0,0	0,0								
231210 Santana do Cariri/CE	0,0	0,0								
270800 Santana do Ipanema/AL	0,1	0,7								
241142 Santana do Seridó/RN	0,0	0,0								
251360 Santana dos Garrotes/PB	0,0	0,0								
251365 Santarém/PB										
292870 Santo Antônio de Jesus/BA										
292880 Santo Estêvão/BA										
292890 São Desidério/BA										
220960 São Félix do Piauí/PI	0,0	0,0								
220965 São Francisco de Assis do Piauí/PI										
251398 São Francisco/PB	0,0	0,0								
241200 São Gonçalo do Amarante/RN										
292930 São Gonçalo dos Campos/BA										
220985 São João da Canabrava/PI										
211107 São João do Soter/MA	0,0	0,0								
241220 São José de Mipibu/RN										
221005 São José do Divino/PI	0,0	0,0								
221020 São José do Piauí/PI	0,0	0,0								
251445 São José dos Ramos/PB										
261370 São Lourenço da Mata/PE										
211130 São Luís/MA										
251490 São Mamede/PB	0,0	0,0								
292940 São Miguel das Matas/BA		0,3								
251500 São Miguel de Taipu/PB										
280700 São Miguel do Aleixo/SE										
270860 São Miguel dos Campos/AL	0,0	0,0								
241270 São Pedro/RN										
211160 São Raimundo das Mangabeiras/MA										
251510 São Sebastião de Lagoa de Roça/PB										
270890 Satuba/AL										
211172 Satubinha/MA	0,0	0,0								
241340 Serra Negra do Norte/RN										
293040 Serra Preta/BA										

TABELA In03 - INDICADORES SOBRE COLETA SELETIVA E TRIAGEM

ANO DE
REFERÊNCIA
2010

Município	Taxa de recuperação de recicláveis em relação à quantidade de RDO e RPU	Massa recuperada per capita	Relação entre quantidades da coleta seletiva e RDO	Incid. de papel/papelão sobre total mat. recuperado	Incid. de plásticos sobre total material recuperado	Incid. de metais sobre total material recuperado	Incid. de vidros sobre total material recuperado	Incid. de "outros" sobre total material recuperado	Massa per capita recolhida via coleta seletiva	
Código Nome/UF	%	kg/(1000hab.x ano)	%	%	%	%	%	%	kg/(hab.x ano)	
Região Nordeste	I031	I032	I053	I034	I035	I038	I039	I040	I054	
261390 Serra Talhada/PE										
241350 Serrinha/RN										
293060 Serrolândia/BA	0,0	0,0								
280710 Simão Dias/SE	0,0	0,0								
261420 Sirinhaém/PE										
293076 Sítio do Quinto/BA										
231290 Sobral/CE										
251620 Sousa/PB	11,1	50,1		34,6	50,0	15,4	0,0	0,0		
293080 Souto Soares/BA										
261460 Tabira/PE	0,0	0,0								
261470 Tacaimbó/PE										
293130 Tapiramutá/BA	0,8	11,0		7,1	32,1	60,7	0,0	0,0		
270910 Taquarana/AL										
261500 Taquaritinga do Norte/PE	0,3	1,7								
251660 Tavares/PB										
241415 Tenente Laurentino Cruz/RN										
293150 Teofilândia/BA	0,0	0,0								
221100 Teresina/PI										
261530 Timbaúba/PE										
211220 Timon/MA										
261550 Tracunhaém/PE										
231350 Trairi/CE		0,0								
293240 Uibaí/BA										
251690 Uiraúna/PB	0,0	0,0								
231375 Umirim/CE										
293250 Una/BA										
241460 Upanema/RN	32,5	404,9		23,5	13,7	47,1	0,0	15,7		
293270 Uruçuca/BA										
293280 Utinga/BA	0,0	0,0								
231395 Varjota/CE										
251710 Várzea/PB	0,0	0,0								
241470 Várzea/RN										
293317 Varzedo/BA	8,9	118,9		12,5	50,0	12,5	25,0	0,0		
241480 Vera Cruz/RN	0,0	0,0								
261620 Vertentes/PE										
231410 Viçosa do Ceará/CE		4,4								
270940 Viçosa/AL	0,0	0,0								
251720 Vieirópolis/PB		0,0								
293330 Vitória da Conquista/BA	1,3	2,8		62,7	24,4	11,9	1,1	0,0	2,8	

TABELA In03 - INDICADORES SOBRE COLETA SELETIVA E TRIAGEM

ANO DE
REFERÊNCIA
2010

Município	Taxa de recuperação de recicláveis em relação à quantidade de RDO e RPU	Massa recuperada per capita	Relação entre quantidades da coleta seletiva e RDO	Incid. de papel/papelão sobre total mat. recuperado	Incid. de plásticos sobre total material recuperado	Incid. de metais sobre total material recuperado	Incid. de vidros sobre total material recuperado	Incid. de "outros" sobre total material recuperado	Massa per capita recolhida via coleta seletiva	
CódigoNome/UF	%	kg/(1000hab.x ano)	%	%	%	%	%	%	kg/(hab.x ano)	
Região Nordeste	I031	I032	I053	I034	I035	I038	I039	I040	I054	
261640 Vitória de Santo Antão/PE										
211300 Vitorino Freire/MA		0,0	0,0							
221170 Wall Ferraz/PI										
293345 Wanderley/BA	2,9	6,0		0,0	0,0	42,9	57,1	0,0		
293350 Wenceslau Guimarães/BA	0,0	0,0								

TABELA In04
INDICADORES SOBRE COLETA DE RESÍDUOS SÓLIDOS
DE SERVIÇOS DE SAÚDE

TABELA In04 - INDICADORES SOBRE COLETA DE RESÍDUOS SÓLIDOS DE SERVIÇOS DE SAÚDE

ANO DE
REFERÊNCIA
2010

Município	Massa de RSS coletada per capita	Taxa de RSS sobre (RDO + RPU)	
Código Nome/UF	kg/(1000hab.x dia)	%	
Região Nordeste	I036	I037	
220005 Acauã/PI			
290035 Adustina/BA			
260030 Agrestina/PE	1,0	0,2	
250010 Água Branca/PB	1,4		
220020 Água Branca/PI	4.711,0		
290070 Alagoinhas/BA			
210020 Alcântara/MA			
230060 Altaneira/CE			
260080 Altinho/PE			
210043 Alto Alegre do Maranhão/MA	1,0	1,4	
220045 Alvorada do Gurguéia/PI	0,0	0,0	
290100 Amargosa/BA	5,0	0,5	
290110 Amélia Rodrigues/BA			
290135 Andorinha/BA	0,3	0,0	
290170 Antônio Cardoso/BA	16,1	1,0	
240090 Antônio Martins/RN	0,7	0,3	
250077 Aparecida/PB			
290190 Aporá/BA			
290195 Apuarema/BA	1,6	2,1	
280030 Aracaju/SE	7,4	0,7	
290205 Araçás/BA			
290210 Araci/BA			
260105 Araçoiaba/PE			
290220 Aramari/BA			
270030 Arapiraca/AL	0,5	0,0	
230140 Aratuba/CE			
290230 Aratuípe/BA	0,0	0,0	
250110 Areia/PB	8,9	0,9	
250120 Areial/PB			
220105 Assunção do Piauí/PI			
230170 Aurora/CE	0,4		
210120 Bacabal/MA	0,7	3,0	
210125 Bacabeira/MA			
290265 Banzaê/BA			
230190 Barbalha/CE	27,7	1,9	
250170 Barra de São Miguel/PB			
290290 Barra do Choça/BA	0,0	0,0	
290270 Barra/BA			
290323 Barro Alto/BA	0,4	0,3	

TABELA In04 - INDICADORES SOBRE COLETA DE RESÍDUOS SÓLIDOS DE SERVIÇOS DE SAÚDE

ANO DE
REFERÊNCIA
2010

Município	Massa de RSS coletada per capita	Taxa de RSS sobre (RDO + RPU)	
Código Nome/UF	kg/(1000hab.x dia)	%	
Região Nordeste	I036	I037	
290327 Barrocas/BA	9,2	0,9	
230205 Barroquinha/CE	0,0	0,0	
230220 Beberibe/CE			
220155 Bela Vista do Piauí/PI	0,4	0,2	
260170 Belo Jardim/PE	13,2	2,9	
250205 Bernardino Batista/PB	1,6		
260180 Betânia/PE			
220177 Boa Hora/PI			
230240 Boa Viagem/CE			
290395 Bom Jesus da Serra/BA			
240170 Bom Jesus/RN			
250230 Bom Sucesso/PB	0,7	2,9	
290400 Boninal/BA			
250240 Bonito de Santa Fé/PB	0,2	2,8	
230250 Brejo Santo/CE	30,5	2,2	
290450 Brotas de Macaúbas/BA			
290460 Brumado/BA	0,0	0,0	
210230 Buriti Bravo/MA	1,6	0,4	
250310 Cabaceiras/PB			
220205 Cabeceiras do Piauí/PI			
250320 Cabedelo/PB			
260290 Cabo de Santo Agostinho/PE	0,8	0,1	
260300 Cabrobó/PE			
290515 Caetanópolis/BA			
240200 Caicó/RN			
290540 Cairu/BA			
220207 Cajazeiras do Piauí/PI	0,0	0,0	
290570 Camaçari/BA	2,7	0,2	
260350 Camocim de São Félix/PE			
230260 Camocim/CE			
250400 Campina Grande/PB	0,6	0,1	
220210 Campinas do Piauí/PI			
270140 Campo Alegre/AL			
290600 Campo Formoso/BA			
220220 Campo Maior/PI			
230270 Campos Sales/CE	620,3		
260360 Camutanga/PE			
290660 Candiba/BA	3,3	0,4	
240220 Canguaretama/RN			

TABELA In04 - INDICADORES SOBRE COLETA DE RESÍDUOS SÓLIDOS DE SERVIÇOS DE SAÚDE

ANO DE
REFERÊNCIA
2010

Município		Massa de RSS coletada per capita	Taxa de RSS sobre (RDO + RPU)	
Código	Nome/UF			
Região Nordeste		I036	I037	
280120	Canindé de São Francisco/SE			
220230	Canto do Buriti/PI	5,3	0,2	
290685	Capela do Alto Alegre/BA			
270170	Capela/AL	1,8	0,1	
290690	Caravelas/BA	0,5	1,6	
290700	Cardeal da Silva/BA			
290710	Carinhanha/BA	0,9	0,1	
230320	Caririçu/CE	2,3	1,0	
230330	Cariús/CE			
260390	Carnaíba/PE			
240240	Carnaúba dos Dantas/RN			
250410	Carrapateira/PB			
290730	Castro Alves/BA			
290750	Catu/BA	1,7	0,1	
230370	Caucaia/CE	1,1	0,1	
210300	Caxias/MA	4,2	0,6	
220265	Caxingó/PI			
240270	Cerro Corá/RN			
230395	Chorozinho/CE	1,7	0,3	
290770	Chorrochó/BA			
290790	Cipó/BA			
210330	Codó/MA	9,5	1,3	
210350	Colinas/MA	5,4	0,5	
290820	Conceição da Feira/BA			
250460	Conde/PB			
250470	Congo/PB	2,8	0,4	
290910	Coribe/BA			
290920	Coronel João Sá/BA			
220290	Corrente/PI	12,6	0,5	
290930	Correntina/BA	0,4	2,1	
270230	Coruripe/AL			
290940	Cotegipe/BA	5,8		
290950	Cravolândia/BA			
230423	Croatá/CE			
230425	Cruz/CE			
240300	Cruzeta/RN	0,4		
290990	Curaçá/BA			
240310	Currais Novos/RN			
291005	Dias d'Ávila/BA			

TABELA In04 - INDICADORES SOBRE COLETA DE RESÍDUOS SÓLIDOS DE SERVIÇOS DE SAÚDE

ANO DE
REFERÊNCIA
2010

Município	Massa de RSS coletada per capita	Taxa de RSS sobre (RDO + RPU)	
Código Nome/UF	kg/(1000hab.x dia)	%	
Região Nordeste	I036	I037	
260515 Dormentes/PE	16,0	2,7	
210390 Duque Bacelar/MA			
291050 Entre Rios/BA	0,8	0,4	
280210 Estância/SE	0,2	15,9	
291072 Eunápolis/BA			
230430 Farias Brito/CE	33,4	1,1	
291077 Feira da Mata/BA			
291080 Feira de Santana/BA	1,5	0,2	
260550 Ferreiros/PE			
220380 Flores do Piauí/PI			
291100 Floresta Azul/BA			
260570 Floresta/PE			
220390 Floriano/PI	5,5	0,3	
230435 Forquilha/CE	1,3	0,2	
230440 Fortaleza/CE	3,9	0,3	
220415 Francisco Macedo/PI	2,4	0,5	
240400 Frutuoso Gomes/RN			
230460 General Sampaio/CE			
291130 Gentio do Ouro/BA			
291150 Gongogi/BA			
230490 Groaíras/CE			
291165 Guajeru/BA			
291170 Guanambi/BA			
210500 Humberto de Campos/MA			
291240 Ibipêba/BA			
291330 Ichu/BA			
230540 Icó/CE	9,0	0,7	
270310 Igaci/AL			
291350 Iguaí/BA	0,0	0,0	
291360 Ilhéus/BA			
210530 Imperatriz/MA	5,9	0,8	
230560 Independência/CE			
260710 Ingazeira/PE	1,5	2,8	
291370 Inhambupe/BA	19,3	0,8	
230570 Ipaumirim/CE			
291400 Ipirá/BA	5,7	0,7	
240480 Ipueira/RN	0,7	0,6	
291440 Iraquara/BA			
291450 Irará/BA	4,7	0,6	

TABELA In04 - INDICADORES SOBRE COLETA DE RESÍDUOS SÓLIDOS DE SERVIÇOS DE SAÚDE

ANO DE
REFERÊNCIA
2010

Município	Massa de RSS coletada per capita	Taxa de RSS sobre (RDO + RPU)	
Código Nome/UF	kg/(1000hab.x dia)	%	
Região Nordeste	I036	I037	
230610 Irauçuba/CE	1,2	2,5	
291460 Irecê/BA	16,2	1,4	
280290 Itabaiana/SE			
280310 Itabi/SE			
291480 Itabuna/BA	6,9	0,9	
291490 Itacaré/BA	0,3	0,0	
230620 Itaiçaba/CE			
240485 Itajá/RN	1,0	0,3	
291550 Itajuípe/BA	0,6	0,1	
291680 Itarantim/BA			
210542 Itinga do Maranhão/MA			
291690 Itiruçu/BA	10,4	0,9	
291733 Iuiú/BA			
260790 Jaboatão dos Guararapes/PE	0,3	0,1	
291750 Jacobina/BA	5,7	0,6	
291760 Jaguaquara/BA			
230690 Jaguaribe/CE	381,5		
291790 Jandaira/BA			
230720 Jati/CE			
260805 Jatobá/PE			
291800 Jequié/BA	9,1	1,2	
230725 Jijoca de Jericoacoara/CE			
250750 João Pessoa/PB			
230730 Juazeiro do Norte/CE	2,2	0,4	
291840 Juazeiro/BA	1,3	2,2	
291845 Jucuruçu/BA			
240610 Jucurutu/RN			
220552 Júlio Borges/PI			
291855 Jussari/BA			
291860 Jussiape/BA			
291870 Lafaete Coutinho/BA	7,8	1,3	
280350 Lagarto/SE	0,7	0,1	
240620 Lagoa d'Anta/RN			
210592 Lagoa do Mato/MA			
260860 Lagoa do Ouro/PE			
260875 Lagoa Grande/PE			
250830 Lagoa Seca/PB	0,5	0,1	
291880 Laje/BA			
291900 Lajedinho/BA			

TABELA In04 - INDICADORES SOBRE COLETA DE RESÍDUOS SÓLIDOS DE SERVIÇOS DE SAÚDE

ANO DE
REFERÊNCIA
2010

Município	Massa de RSS coletada per capita	Taxa de RSS sobre (RDO + RPU)	
	kg/(1000hab.x dia)	%	
Código Nome/UF			
Região Nordeste	I036	I037	
291905 Lajedo do Tabocal/BA			
260880 Lajedo/PE			
250840 Lastro/PB			
291920 Lauro de Freitas/BA	0,7	0,1	
291930 Lençóis/BA			
230760 Limoeiro do Norte/CE	0,0	0,0	
291950 Livramento de Nossa Senhora/BA	0,0	0,0	
250850 Livramento/PB			
291955 Luis Eduardo Magalhães/BA			
280370 Macambira/SE	41,0	2,9	
270430 Maceió/AL			
291992 Madre de Deus/BA			
250870 Mãe d'Água/PB			
291995 Maetinga/BA			
292000 Maiquinique/BA			
292010 Mairi/BA			
292030 Malhada de Pedras/BA			
280390 Malhador/SE	0,2	0,1	
220590 Manoel Emídio/PI			
292040 Manoel Vitorino/BA			
230765 Maracanau/CE	1,6	0,1	
292060 Maragogipe/BA			
230770 Maranguape/CE	0,8	0,3	
270460 Maravilha/AL			
292080 Marcionílio Souza/BA			
240740 Martins/RN	39,2		
292090 Mascote/BA			
250920 Massaranduba/PB	1,2		
292100 Mata de São João/BA			
210663 Matões do Norte/MA			
230820 Meruoca/CE			
260930 Mirandiba/PE	107,4	2,9	
292145 Mirante/BA	3,0	0,8	
250960 Monte Horebe/PB			
250970 Monteiro/PB			
230870 Morada Nova/CE			
260940 Moreno/PE			
220667 Morro do Chapéu do Piauí/PI	2,4		
240800 Mossoró/RN	1,5	0,2	

TABELA In04 - INDICADORES SOBRE COLETA DE RESÍDUOS SÓLIDOS DE SERVIÇOS DE SAÚDE

ANO DE
REFERÊNCIA
2010

Município	Massa de RSS coletada per capita	Taxa de RSS sobre (RDO + RPU)	
Código Nome/UF	kg/(1000hab.x dia)	%	
Região Nordeste	I036	I037	
292190 Mucugê/BA	9,8		
292210 Mundo Novo/BA			
292220 Muniz Ferreira/BA			
240810 Natal/RN	14,7	1,6	
260950 Nazaré da Mata/PE			
251000 Nazarezinho/PB			
240820 Nisia Floresta/RN	1,2	0,1	
292265 Nordestina/BA			
280480 Nossa Senhora do Socorro/SE	0,1	0,0	
210725 Nova Colinas/MA			
240830 Nova Cruz/RN			
230920 Nova Olinda/CE			
251030 Nova Palmeira/PB			
292285 Nova Redenção/BA			
230945 Ocara/CE			
260960 Olinda/PE			
292320 Oliveira dos Brejinhos/BA			
270610 Ouro Branco/AL	0,1	0,0	
240850 Ouro Branco/RN			
230970 Pacatuba/CE	0,5	0,1	
280490 Pacatuba/SE			
231000 Palhano/CE	21,8	2,6	
231030 Parambu/CE			
220770 Parnaíba/PI	4,2	0,2	
240325 Parnamirim/RN	19,8	2,7	
251080 Patos/PB	7,4	1,0	
261060 Paudalho/PE	0,1	0,1	
292400 Paulo Afonso/BA	0,5	0,1	
210810 Paulo Ramos/MA			
292405 Pé de Serra/BA	12,7	3,7	
251110 Pedra Lavrada/PB			
280500 Pedra Mole/SE			
251120 Pedras de Fogo/PB			
270670 Penedo/AL			
261090 Pesqueira/PE			
220800 Picos/PI	0,0	0,0	
251140 Picuí/PB			
251160 Pilões/PB			
292450 Pindai/BA			

TABELA In04 - INDICADORES SOBRE COLETA DE RESÍDUOS SÓLIDOS DE SERVIÇOS DE SAÚDE

ANO DE
REFERÊNCIA
2010

Município	Massa de RSS coletada per capita	Taxa de RSS sobre (RDO + RPU)	
Código Nome/UF	kg/(1000hab.x dia)	%	
Região Nordeste	I036	I037	
270700 Pindoba/AL			
231085 Pindoretama/CE			
210860 Pinheiro/MA			
210870 Pio XII/MA			
231090 Piquet Carneiro/CE	0,3	0,0	
280530 Pirambu/SE			
251200 Pocinhos/PB	1,4	0,3	
251203 Poço Dantas/PB	1,4	2,6	
251207 Poço de José de Moura/PB			
280540 Poço Redondo/SE			
280550 Poço Verde/SE			
292520 Pojuca/BA	3.958,3		
251210 Pombal/PB			
241020 Portalegre/RN	4,3	0,8	
280560 Porto da Folha/SE			
241025 Porto do Mangue/RN			
292560 Presidente Dutra/BA	0,4	0,0	
292570 Presidente Jânio Quadros/BA			
241030 Presidente Juscelino/RN			
261140 Primavera/PE	0,2	0,0	
280570 Propriá/SE	0,0	0,0	
292590 Quijingue/BA	1,7		
251260 Quixabá/PB	0,4	1,2	
261153 Quixaba/PE			
292593 Quixabeira/BA			
231135 Quixelô/CE	2,8	0,2	
292595 Rafael Jambeiro/BA			
261160 Recife/PE	11,0	1,2	
261170 Riacho das Almas/PE			
292690 Rio do Pires/BA	0,5	0,1	
261190 Rio Formoso/PE	0,3		
270770 Rio Largo/AL			
292700 Rio Real/BA	0,4	0,1	
241100 Rodolfo Fernandes/RN			
231180 Russas/CE	19,0		
251300 Salgadinho/PB	1,1	2,6	
292740 Salvador/BA	3,9	0,5	
292750 Santa Bárbara/BA			
292760 Santa Brígida/BA			

TABELA In04 - INDICADORES SOBRE COLETA DE RESÍDUOS SÓLIDOS DE SERVIÇOS DE SAÚDE

ANO DE
REFERÊNCIA
2010

Município	Massa de RSS coletada per capita	Taxa de RSS sobre (RDO + RPU)	
	kg/(1000hab.x dia)	%	
Código Nome/UF			
Região Nordeste	I036	I037	
292780 Santa Cruz da Vitória/BA			
292790 Santa Inês/BA	5,8	0,4	
251340 Santa Luzia/PB			
292810 Santa Maria da Vitória/BA	8,1	0,6	
261270 Santa Maria do Cambucá/PE	17,1	2,0	
292840 Santa Rita de Cássia/BA	1,2	0,0	
231210 Santana do Cariri/CE	4,7	0,5	
270800 Santana do Ipanema/AL	0,1	0,0	
241142 Santana do Seridó/RN	2,0	0,4	
251360 Santana dos Garrotes/PB	0,3	2,7	
251365 Santarém/PB			
292870 Santo Antônio de Jesus/BA			
292880 Santo Estêvão/BA			
292890 São Desidério/BA			
220960 São Félix do Piauí/PI	0,8	25,0	
220965 São Francisco de Assis do Piauí/PI			
251398 São Francisco/PB	0,0	0,0	
241200 São Gonçalo do Amarante/RN	0,5	0,1	
292930 São Gonçalo dos Campos/BA			
220985 São João da Canabrava/PI			
211107 São João do Soter/MA	1,3	0,1	
241220 São José de Mipibu/RN			
221005 São José do Divino/PI			
221020 São José do Piauí/PI			
251445 São José dos Ramos/PB			
261370 São Lourenço da Mata/PE			
211130 São Luís/MA			
251490 São Mamede/PB	5,6	0,7	
292940 São Miguel das Matas/BA			
251500 São Miguel de Taipu/PB	17,5	1,0	
280700 São Miguel do Aleixo/SE			
270860 São Miguel dos Campos/AL	3,8	0,1	
241270 São Pedro/RN			
211160 São Raimundo das Mangabeiras/MA			
251510 São Sebastião de Lagoa de Roça/PB	8,8	1,8	
270890 Satuba/AL			
211172 Satubinha/MA			
241340 Serra Negra do Norte/RN	2,7		
293040 Serra Preta/BA			

TABELA In04 - INDICADORES SOBRE COLETA DE RESÍDUOS SÓLIDOS DE SERVIÇOS DE SAÚDE

ANO DE
REFERÊNCIA
2010

Município	Massa de RSS coletada per capita	Taxa de RSS sobre (RDO + RPU)	
Código Nome/UF	kg/(1000hab.x dia)	%	
Região Nordeste	I036	I037	
261390 Serra Talhada/PE			
241350 Serrinha/RN	0,7		
293060 Serrolândia/BA	19,6	1,7	
280710 Simão Dias/SE	3,6	0,5	
261420 Sirinhaém/PE	1,5	2,6	
293076 Sitio do Quinto/BA			
231290 Sobral/CE	9,4	0,7	
251620 Sousa/PB			
293080 Souto Soares/BA	8,2	0,6	
261460 Tabira/PE	0,7	0,1	
261470 Tacaimbó/PE			
293130 Tapiramutá/BA			
270910 Taquarana/AL			
261500 Taquaritinga do Norte/PE	0,8	0,1	
251660 Tavares/PB			
241415 Tenente Laurentino Cruz/RN			
293150 Teofilândia/BA	7,9	0,6	
221100 Teresina/PI			
261530 Timbaúba/PE	0,8	0,2	
211220 Timon/MA	0,0	0,0	
261550 Tracunhaém/PE			
231350 Trairi/CE	0,4		
293240 Uibaí/BA			
251690 Uiraúna/PB	4,8	0,1	
231375 Umirim/CE			
293250 Una/BA			
241460 Upanema/RN	100,1	2,9	
293270 Uruçuca/BA			
293280 Utinga/BA	10,3	0,4	
231395 Varjota/CE			
251710 Várzea/PB	0,8	2,6	
241470 Várzea/RN			
293317 Varzedo/BA	8,1	0,2	
241480 Vera Cruz/RN	8.426,3	3.610,0	
261620 Vertentes/PE			
231410 Viçosa do Ceará/CE			
270940 Viçosa/AL	0,9	0,4	
251720 Vieirópolis/PB	0,0		
293330 Vitória da Conquista/BA			

TABELA In04 - INDICADORES SOBRE COLETA DE RESÍDUOS SÓLIDOS DE SERVIÇOS DE SAÚDE

ANO DE
REFERÊNCIA
2010

Município		Massa de RSS coletada per capita	Taxa de RSS sobre (RDO + RPU)	
Código	Nome/UF			
Região Nordeste		I036	I037	
261640	Vitória de Santo Antão/PE	1,3		
211300	Vitorino Freire/MA	3,7	0,4	
221170	Wall Ferraz/PI			
293345	Wanderley/BA			
293350	Wenceslau Guimarães/BA	17,5	2,0	

TABELA In05
INDICADORES SOBRE SERVIÇOS DE VARRIÇÃO, CAPINA E ROÇADA

TABELA In05 - INDICADORES SOBRE SERVIÇOS DE VARRIÇÃO, CAPINA E ROÇADA

ANO DE
REFERÊNCIA
2010

Município	Taxa de terceirização de varredores	Taxa de terceirização da extensão varrida	Custo unitário da varrição	Produtividade média dos varredores	Taxa de varredores por habitante urbano	Incidência do custo da varrição no custo total do manejo	Incidência de varredores no total de empregados do manejo	Extensão total anual varrida per capita	Taxa de capinadores por habitante urbano	Incidência de capinadores no total de empregados do manejo	
Código Nome/UF	%	%	R\$/km	km/(empreg.x dia)	empreg./1000hab.	%	%	Km/(hab. x ano)	empreg./1000hab.	%	
Região Nordeste	I041	I042	I043	I044	I045	I046	I047	I048	I051	I052	
220005 Acauã/PI	0,0	0,0	13,68	2,6	4,4	29,4	36,4	3,6	0,0	0,0	
290035 Adustina/BA											
260030 Agrestina/PE	0,0	0,0		0,0	2,0		46,5	0,0	0,6	14,1	
250010 Água Branca/PB		0,0						0,0			
220020 Água Branca/PI		0,0	660,00			5,9		0,0			
290070 Alagoinhas/BA	100,0	100,0	26,41	1,7	1,2	33,9	44,6	0,7	0,5	19,1	
210020 Alcântara/MA		0,0	64,02			40,0		0,2			
230060 Altaneira/CE	100,0	100,0	5.341,93	0,0	1,0	33,1	29,4	0,0	0,8	23,5	
260080 Altinho/PE											
210043 Alto Alegre do Maranhão/MA		0,0						0,0			
220045 Alvorada do Gurguéia/PI	100,0	100,0	138,83	0,5	1,6	56,9	37,5	0,3	1,1	25,0	
290100 Amargosa/BA	0,0	0,0		0,0	2,9		64,6	0,0	0,2	4,4	
290110 Amélia Rodrigues/BA											
290135 Andorinha/BA	23,5	0,0	14.088,75	0,0	5,5	35,5	49,3	0,0	3,5	31,9	
290170 Antônio Cardoso/BA	0,0	0,0	13.333,33	0,0	3,1	40,0	31,3	0,0	0,0	0,0	
240090 Antônio Martins/RN	0,0	0,0	12,24	2,4	1,1	25,0	25,0	0,8	0,5	12,5	
250077 Aparecida/PB	0,0	0,0	2.388,20	0,0	5,0	18,6	56,3	0,0	2,5	28,1	
290190 Aporá/BA											
290195 Apuarema/BA	0,0	0,0	106,50	0,0	2,0	69,5	52,6	0,0	0,0	0,0	
280030 Aracaju/SE	81,2	92,4	49,03	0,9	0,3	3,1	15,7	0,1	0,8	44,0	
290205 Araças/BA						71,9					
290210 Araci/BA	45,7	40,0		0,6	3,6		54,7	0,6	0,2	3,1	
260105 Araçoiaba/PE	14,3	50,7	113,05	0,4	2,3	56,8	66,0	0,3	0,7	18,9	
290220 Aramari/BA	0,0	0,0		0,0	1,6		22,2	0,0	2,3	33,3	
270030 Arapiraca/AL		0,0	8,42			51,1		1,4			
230140 Aratuba/CE	0,0	0,0	53,83	0,4	5,0	60,4	43,2	0,6	5,0	43,2	
290230 Aratuípe/BA	0,0	0,0	0,02	47,9	1,8	62,5	62,5	27,2	0,4	12,5	
250110 Areia/PB	0,0	0,0	24,96	1,6	0,9	40,7	52,0	0,5	0,0	0,0	
250120 Areal/PB						46,7					
220105 Assunção do Piauí/PI	66,7	80,0	8.262,00	0,0	2,7	65,2	39,1	0,0	0,0	0,0	
230170 Aurora/CE											
210120 Bacabal/MA		0,0						0,0			
210125 Bacabeira/MA	0,0	0,0	1.923,81	0,0	1,8	60,0	30,0	0,0	1,8	30,0	
290265 Banzaê/BA											
230190 Barbalha/CE	100,0	100,0	41,01	0,7	1,1	26,5	46,0	0,2	0,4	16,1	
250170 Barra de São Miguel/PB	0,0				4,2		45,5		2,1	22,7	
290290 Barra do Choça/BA	93,3	72,4	210,69	0,1	1,3	27,9	56,6	0,1	0,4	15,1	
290270 Barra/BA	100,0	100,0		0,6	1,2		44,8	0,2	0,1	5,2	
290323 Barro Alto/BA	0,0	0,0		0,0	0,9		75,0	0,0	0,0	0,0	

TABELA In05 - INDICADORES SOBRE SERVIÇOS DE VARRIÇÃO, CAPINA E ROÇADA

ANO DE
REFERÊNCIA
2010

Município	Taxa de terceirização de varredores	Taxa de terceirização da extensão varrida	Custo unitário da varrição	Produtividade média dos varredores	Taxa de varredores por habitante urbano	Incidência do custo da varrição no custo total do manejo	Incidência de varredores no total de empregados do manejo	Extensão total anual varrida per capita	Taxa de capinadores por habitante urbano	Incidência de capinadores no total de empre- gados do manejo	
Código Nome/UF	%	%	R\$/km	km/(empreg.x dia)	empreg./1000hab.	%	%	Km/(hab. x ano)	empreg./1000hab.	%	
Região Nordeste	I041	I042	I043	I044	I045	I046	I047	I048	I051	I052	
290327 Barrocas/BA	0,0	0,0		0,0	2,1		35,3	0,0	0,0	0,0	
230205 Barroquinha/CE	100,0	100,0	51,80		0,5	24,3	15,2	0,2	0,5	15,2	
230220 Beberibe/CE		100,0						0,0			
220155 Bela Vista do Piauí/PI		0,0	50,95			28,1		0,3			
260170 Belo Jardim/PE	0,0	0,0	40,80	0,7	1,6	51,8	53,6	0,3	0,7	23,8	
250205 Bernardino Batista/PB	83,3	50,0	12.240,00	0,0	7,0	20,2	50,0	0,0			
260180 Betânia/PE		0,0						1,1			
220177 Boa Hora/PI		70,0	480,00			19,8		0,1			
230240 Boa Viagem/CE		0,0						0,3			
290395 Bom Jesus da Serra/BA		100,0	13,39			13,5		0,3			
240170 Bom Jesus/RN		100,0	478,12			38,2		0,0			
250230 Bom Sucesso/PB	0,0	0,0		0,0	5,9		63,2	0,0	1,5	15,8	
290400 Boninal/BA	0,0	16,7	1.266,40	0,1	3,7	59,9	25,0	0,1	6,7	45,6	
250240 Bonito de Santa Fé/PB	0,0	0,0		1,4	2,0		71,4	0,9	0,3	9,5	
230250 Brejo Santo/CE		0,0						3,3			
290450 Brotas de Macaúbas/BA											
290460 Brumado/BA	100,0	100,0	1,27	2,7	1,8	49,7	55,1	1,5	0,8	25,2	
210230 Buriti Bravo/MA	0,0	0,0	200,00	0,2	0,6	38,1	40,0	0,0	0,4	24,0	
250310 Cabaceiras/PB						57,9					
220205 Cabeceiras do Piauí/PI											
250320 Cabedelo/PB		15,1						0,0			
260290 Cabo de Santo Agostinho/PE	100,0				0,8		22,9		0,3	9,2	
260300 Cabrobó/PE		0,0	18,24			22,0		1,3			
290515 Caetanópolis/BA	100,0	100,0		0,2	4,3		63,6	0,3	1,2	18,2	
240200 Caicó/RN	0,0	0,0	23,33	2,4	0,4	7,0	11,4	0,3	0,4	11,4	
290540 Cairu/BA	86,2	100,0		0,0	7,1		50,9	0,0	1,5	10,5	
220207 Cajazeiras do Piauí/PI		0,0						0,1			
290570 Camaçari/BA	100,0	100,0	43,65	2,9	0,8	17,1	24,8	0,7	1,0	29,6	
260350 Camocim de São Félix/PE	0,0	0,0	41,79	0,8	1,5	59,8	68,8	0,4	0,1	6,3	
230260 Camocim/CE		100,0	7,42			23,2		0,1			
250400 Campina Grande/PB		0,0						0,2			
220210 Campinas do Piauí/PI					0,0		0,0		3,3	50,0	
270140 Campo Alegre/AL		0,0	588,38			65,1		0,1			
290600 Campo Formoso/BA											
220220 Campo Maior/PI	0,0				0,6		21,0		1,2	39,0	
230270 Campos Sales/CE		0,0						0,6			
260360 Camutanga/PE											
290660 Candiba/BA	0,0	0,0		0,7	4,1		44,4	0,8	2,6	27,8	
240220 Canguaretama/RN	0,0	0,0	0,00	0,1	1,0	0,0	36,4	0,0	0,4	14,6	

TABELA In05 - INDICADORES SOBRE SERVIÇOS DE VARRIÇÃO, CAPINA E ROÇADA

ANO DE
REFERÊNCIA
2010

Município	Taxa de terceirização de varredores	Taxa de terceirização da extensão varrida	Custo unitário da varrição	Produtividade média dos varredores	Taxa de varredores por habitante urbano	Incidência do custo da varrição no custo total do manejo	Incidência de varredores no total de empregados do manejo	Extensão total anual varrida per capita	Taxa de capinadores por habitante urbano	Incidência de capinadores no total de empre- gados do manejo	
Código Nome/UF	%	%	R\$/km	km/(empreg.x dia)	empreg./1000hab.	%	%	Km/(hab. x ano)	empreg./1000hab.	%	
Região Nordeste	I041	I042	I043	I044	I045	I046	I047	I048	I051	I052	
280120 Canindé de São Francisco/SE											
220230 Canto do Buriti/PI	0,0	0,0		2,3	1,9		41,2	1,4	0,9	19,6	
290685 Capela do Alto Alegre/BA	44,4	50,0	15.216,50	0,0	1,6	32,7		0,0			
270170 Capela/AL	0,0	0,0		0,6	0,8		29,4	0,2	0,2	8,8	
290690 Caravelas/BA	7,7	0,0	700,00	0,0	1,2	16,9	14,9	0,0	0,4	4,6	
290700 Cardeal da Silva/BA		100,0						0,3			
290710 Carinhanha/BA	100,0	100,0	52,88	0,9	2,9	60,5	63,2	0,8	0,3	7,0	
230320 Caririaçu/CE	18,5	20,8	38,18	0,3	1,9	14,3	45,8	0,2	1,6	37,3	
230330 Cariús/CE	100,0	100,0	78,72	0,9	1,4	22,2	24,0	0,4	0,2	4,0	
260390 Carnaíba/PE		0,0						0,0			
240240 Carnaúba dos Dantas/RN	0,0				0,8		29,4		1,0	35,3	
250410 Carrapateira/PB	0,0	0,0	3.061,89	0,0	3,5	62,0	33,3	0,0	0,0	0,0	
290730 Castro Alves/BA	21,2	0,0		0,0	2,1			0,0	0,8		
290750 Catu/BA	100,0	100,0	104,56		1,3	28,3	54,0	0,3	0,2	7,0	
230370 Caucaia/CE	100,0	100,0	119,85	2,2	0,1	13,6	19,4	0,1	0,1	23,3	
210300 Caxias/MA		0,0						0,0			
220265 Caxingó/PI											
240270 Cerro Corá/RN	0,0	0,0		0,6	1,9		36,0	0,4	0,8	16,0	
230395 Chorozinho/CE	61,5	42,9		0,0	1,1		30,2	0,0	1,3	34,9	
290770 Chorrochó/BA	55,6	54,5	19,58	1,5	3,4	21,5	30,0	1,6	1,1	10,0	
290790 Cipo/BA	100,0	100,0	110,00	0,3	2,9	31,0	53,2	0,2	0,4	6,5	
210330 Codó/MA	100,0	100,0		0,4	1,1		35,6	0,1	1,0	34,3	
210350 Colinas/MA	0,0	0,0	548,57	0,1	0,5	26,1	26,1	0,0	0,6	34,8	
290820 Conceição da Feira/BA	0,0				1,1		45,2		0,2	6,5	
250460 Conde/PB		0,0	0,00		0,0	0,0	0,0	0,0	0,0	0,0	
250470 Congo/PB	0,0	0,0	0,00	0,8	4,1		60,0	1,0	0,7	10,0	
290910 Coribe/BA	55,6	70,0	15,55	3,2	4,4	50,0	30,7	4,4	4,2	29,6	
290920 Coronel João Sá/BA	0,0	0,0	29,33	1,0	1,4	24,4	25,0	0,4	1,9	32,5	
220290 Corrente/PI	0,0	0,0	42,17	0,8	1,2	24,4	27,3	0,3	1,3	30,3	
290930 Correntina/BA		47,4						0,0			
270230 Coruripe/AL		0,0						1,8			
290940 Cotegipe/BA	0,0	0,0	11,67	2,3	0,9	35,6	46,2	0,7	0,0	0,0	
290950 Cravolândia/BA	45,5	0,0	18.520,00	0,0	6,9	54,0		0,0	3,1		
230423 Croatá/CE	100,0	100,0		0,6	5,0		54,2	0,9	1,3	14,5	
230425 Cruz/CE	100,0	100,0		0,5	1,2		27,5	0,2	0,4	10,0	
240300 Cruzeta/RN	0,0	0,0	41,31	0,7	1,4	47,7	50,0	0,3	0,5	16,7	
290990 Curaçá/BA		0,0	25,71			29,1		0,5			
240310 Currais Novos/RN	100,0	100,0	133,64	2,2	0,3	63,8	17,2	0,2	0,8	51,7	
291005 Dias d'Ávila/BA	0,0			0,0	0,7	32,4	29,1	0,0	0,7	31,9	

TABELA In05 - INDICADORES SOBRE SERVIÇOS DE VARRIÇÃO, CAPINA E ROÇADA

ANO DE
REFERÊNCIA
2010

Município	Taxa de terceirização de varredores	Taxa de terceirização da extensão varrida	Custo unitário da varrição	Produtividade média dos varredores	Taxa de varredores por habitante urbano	Incidência do custo da varrição no custo total do manejo	Incidência de varredores no total de empregados do manejo	Extensão total anual varrida per capita	Taxa de capinadores por habitante urbano	Incidência de capinadores no total de empregados do manejo	
Código Nome/UF	%	%	R\$/km	km/(empreg.x dia)	empreg./1000hab.	%	%	Km/(hab. x ano)	empreg./1000hab.	%	
Região Nordeste	I041	I042	I043	I044	I045	I046	I047	I048	I051	I052	
260515 Dormentes/PE	0,0	0,0	48,96	0,6	1,3	29,6	29,6	0,3	1,3	29,6	
210390 Duque Bacelar/MA						45,1					
291050 Entre Rios/BA											
280210 Estância/SE	88,0	100,0		0,0	0,5			0,0			
291072 Eunápolis/BA	100,0	100,0	0,00		0,6		24,7	0,0	0,5	20,4	
230430 Farias Brito/CE		100,0						1,2			
291077 Feira da Mata/BA	0,0	0,0	33,54	0,3	7,7	52,2	73,5	0,8	1,5	14,7	
291080 Feira de Santana/BA	100,0	100,0			0,2		18,5	0,1	0,4	45,1	
260550 Ferreiros/PE											
220380 Flores do Piauí/PI	50,0				15,1	68,7			10,1		
291100 Floresta Azul/BA	0,0	0,0	18,29	2,5	2,3	44,3	50,0	1,8	0,3	5,9	
260570 Floresta/PE		100,0						0,0			
220390 Floriano/PI	0,0	0,0	23,51	1,4	0,9	9,6	46,4	0,4	0,0	0,0	
230435 Forquilha/CE	100,0	100,0	936,64	0,0	0,8	34,9	48,2	0,0	0,0	0,0	
230440 Fortaleza/CE	22,4	62,5	54,60		0,3	20,3	23,1	0,3	0,4	25,3	
220415 Francisco Macedo/PI	0,0	0,0		0,1	6,9		50,0	0,1	0,0	0,0	
240400 Frutuoso Gomes/RN		0,0						0,0			
230460 General Sampaio/CE	0,0				2,7	40,2	31,3		2,7	31,3	
291130 Gentio do Ouro/BA		0,0						1,6			
291150 Gongogi/BA	0,0	0,0	16.500,00	0,0	3,2	55,8	58,6	0,0	0,9	17,2	
230490 Groaíras/CE	100,0				0,9		26,1		0,6	17,4	
291165 Guajeru/BA	0,0				4,3	100,0	64,3		0,0	0,0	
291170 Guanambi/BA		100,0	0,00					0,0			
210500 Humberto de Campos/MA						0,0					
291240 Ibipêba/BA	0,0	0,0	0,00	0,2	4,0	0,0	71,4	0,2	0,0	0,0	
291330 Ichu/BA	0,0	0,0		0,0	8,9		68,2	0,0	1,8	13,6	
230540 Icó/CE	100,0	100,0		0,5	0,8		41,0	0,1	0,2	8,2	
270310 Igaci/AL	0,0	0,0	26,96	0,7	4,2	12,6	32,9	0,9	1,9	15,2	
291350 Iguaí/BA		0,0						3,0			
291360 Ilhéus/BA	0,0	0,0	3.384,43	0,0	0,8	25,5	28,9	0,0	1,3	48,3	
210530 Imperatriz/MA	81,4	100,0	81,25	0,6	0,3	11,9	27,2	0,0	0,1	9,2	
230560 Independência/CE		0,0						0,0			
260710 Ingazeira/PE		0,0						0,0			
291370 Inhambupe/BA	0,0	0,0	832,77	0,1	2,4	34,5	45,1	0,1	0,6	12,2	
230570 Ipaumirim/CE		100,0	0,00			0,0		0,4			
291400 Ipirá/BA	100,0	100,0		0,7	1,2		50,7	0,3	0,6	25,4	
240480 Ipueira/RN	0,0				6,9		52,0		2,1	16,0	
291440 Iraquara/BA	0,0	0,0	5.801,26	0,0	5,9	60,7	65,6	0,0	0,7	8,2	
291450 Irará/BA	0,0	0,0		0,0	4,0		59,2	0,0	0,0	0,0	

TABELA In05 - INDICADORES SOBRE SERVIÇOS DE VARRIÇÃO, CAPINA E ROÇADA

ANO DE
REFERÊNCIA
2010

Município	Taxa de terceirização de varredores	Taxa de terceirização da extensão varrida	Custo unitário da varrição	Produtividade média dos varredores	Taxa de varredores por habitante urbano	Incidência do custo da varrição no custo total do manejo	Incidência de varredores no total de empregados do manejo	Extensão total anual varrida per capita	Taxa de capinadores por habitante urbano	Incidência de capinadores no total de empre- gados do manejo	
Código Nome/UF	%	%	R\$/km	km/(empreg.x dia)	empreg./1000hab.	%	%	Km/(hab. x ano)	empreg./1000hab.	%	
Região Nordeste	I041	I042	I043	I044	I045	I046	I047	I048	I051	I052	
230610 Irauçuba/CE		100,0						0,0			
291460 Irecê/BA	100,0	100,0	86,60	0,1	0,8	42,8	56,0	0,0	0,3	16,5	
280290 Itabaiana/SE	29,6	0,0		0,2	2,0		69,2	0,1	0,2	7,2	
280310 Itabi/SE		0,0						0,0			
291480 Itabuna/BA	0,0	0,0	22,80	1,0	0,4	33,7	38,2	0,1	0,1	6,8	
291490 Itacaré/BA	100,0	100,0	45.924,66	0,0	1,8	48,9	49,0	0,0	0,7	20,4	
230620 Itaíçaba/CE	0,0	0,0	51,46	1,4	0,5	20,0	15,4	0,2	1,6	53,9	
240485 Itajá/RN	0,0	0,0	105,43	1,0	1,1	49,9	18,2	0,3	0,9	15,2	
291550 Itajuípe/BA	64,2	0,0	127,70	0,2	4,0	69,8	75,3	0,2	0,0	0,0	
291680 Itarantim/BA	65,4	60,0		0,0	1,7			0,0			
210542 Itinga do Maranhão/MA											
291690 Itirucu/BA	0,0	0,0	18,36	1,6	0,6	42,9	42,9	0,3	0,2	14,3	
291733 Iuiú/BA											
260790 Jaboatão dos Guararapes/PE	100,0	100,0	51,59	1,8	0,2	10,3	10,0	0,1	0,1	7,3	
291750 Jacobina/BA	100,0	100,0	39,25	1,7	1,2	30,3	35,9	0,6	1,1	31,8	
291760 Jaguaquara/BA		0,0	0,50		0,0	82,8		136,9	0,0		
230690 Jaguaribe/CE	34,9	75,3	21,45	1,7	2,7	54,2	56,8	1,4	0,5	10,8	
291790 Jandaira/BA											
230720 Jati/CE						28,6					
260805 Jatobá/PE	100,0				2,3		63,6		0,0	0,0	
291800 Jequié/BA		100,0						0,2			
230725 Jijoca de Jericoacoara/CE											
250750 João Pessoa/PB		24,6						0,2			
230730 Juazeiro do Norte/CE	0,0	0,0	123,31	0,8	0,3	28,1	41,9	0,1	0,2	24,1	
291840 Juazeiro/BA	84,2	83,3	31,02	0,6	0,6	3,9	46,1	0,1	0,4	34,0	
291845 Jucuruçu/BA					0,0	55,6		0,0	0,0		
240610 Jucurutu/RN	20,0				2,4		39,7		1,4	23,8	
220552 Júlio Borges/PI											
291855 Jussari/BA											
291860 Jussiape/BA	0,0	0,0	53,71	0,6	3,6	23,6	23,9	0,6	2,0	13,0	
291870 Lafaete Coutinho/BA	0,0	0,0	36.957,42	0,0	8,6	81,3	72,0	0,0	1,0	8,0	
280350 Lagarto/SE	80,8	84,6		2,2	1,1		34,2	0,8	1,1	34,9	
240620 Lagoa d'Anta/RN	0,0	0,0	52,02	0,6	4,3	43,6	43,6	0,8	1,3	12,8	
210592 Lagoa do Mato/MA	0,0	0,0	510,00	0,0	2,3	28,1	58,8	0,0	0,5	11,8	
260860 Lagoa do Ouro/PE											
260875 Lagoa Grande/PE	0,0	0,0	42,40	1,3	1,2		30,0	0,5	0,8	20,0	
250830 Lagoa Seca/PB	0,0	0,0	6.120,00	0,0	1,9	20,9	51,3	0,0	0,8	20,5	
291880 Laje/BA		0,0	3.896,50			9,3		0,0			
291900 Lajedinho/BA	0,0	0,0		0,1	7,2		100,0	0,1	0,0	0,0	

TABELA In05 - INDICADORES SOBRE SERVIÇOS DE VARRIÇÃO, CAPINA E ROÇADA

ANO DE
REFERÊNCIA
2010

Município	Taxa de terceirização de varredores	Taxa de terceirização da extensão varrida	Custo unitário da varrição	Produtividade média dos varredores	Taxa de varredores por habitante urbano	Incidência do custo da varrição no custo total do manejo	Incidência de varredores no total de empregados do manejo	Extensão total anual varrida per capita	Taxa de capinadores por habitante urbano	Incidência de capinadores no total de empre- gados do manejo	
Código Nome/UF	%	%	R\$/km	km/(empreg.x dia)	empreg./1000hab.	%	%	Km/(hab. x ano)	empreg./1000hab.	%	
Região Nordeste	I041	I042	I043	I044	I045	I046	I047	I048	I051	I052	
291905 Lajedo do Tabocal/BA	66,7	100,0	23,36	1,3	2,3	30,5	33,3	1,0	1,0	13,9	
260880 Lajedo/PE						57,8					
250840 Lastro/PB		0,0						1,4			
291920 Lauro de Freitas/BA	0,0	0,0	20,62	1,8	1,1	18,1	30,6	0,6	1,2	32,8	
291930 Lençóis/BA											
230760 Limoeiro do Norte/CE	62,5	61,8	116,73	0,6	0,5	23,5	38,1	0,1	0,1	4,8	
291950 Livramento de Nossa Senhora/BA	0,0	0,0	966,16	0,0	3,3	42,7	69,4	0,0	0,5	11,2	
250850 Livramento/PB	0,0	0,0		0,0	5,1		41,3	0,0	2,1	17,4	
291955 Luis Eduardo Magalhães/BA	35,5	60,0		0,2	0,6		40,3	0,0	0,1	6,5	
280370 Macambira/SE	0,0	0,0		0,5	3,3		66,7	0,5	0,0	0,0	
270430 Maceió/AL	66,2	100,0	180,76		0,3	15,4	19,4	0,1	0,1	8,5	
291992 Madre de Deus/BA	100,0	100,0		1,6	1,4		25,3	0,7	0,2	4,2	
250870 Mãe d'Água/PB	0,0	0,0	15,31	1,9	5,7	56,3	56,3	3,4	0,0	0,0	
291995 Maetinga/BA		0,0	38,00			25,0		0,0			
292000 Maiquinique/BA	0,0	0,0	300,54	0,0	4,8	53,9	78,6	0,0	0,0	0,0	
292010 Mairi/BA	100,0	100,0		0,6	8,1		82,6	1,4	0,5	4,6	
292030 Malhada de Pedras/BA	0,0	0,0	0,00	1,2	2,5	0,0	24,2	0,9	1,6	15,2	
280390 Malhador/SE								0,0			
220590 Manoel Emídio/PI											
292040 Manoel Vitorino/BA	32,1	37,5	12.375,00	0,0	3,8	75,1	56,0	0,0	1,5	22,0	
230765 Maracanau/CE	53,1	53,9	394,85	0,5	0,2	15,4	12,6	0,0	0,3	26,7	
292060 Maragogipe/BA	26,8	47,4	3.138,16	0,0	2,8	62,4	40,1	0,0	1,0	14,7	
230770 Maranguape/CE	0,0	0,0		1,9	0,3		24,3	0,2	0,4	29,1	
270460 Maravilha/AL	0,0	0,0	138,46	0,6	1,4	24,2	20,0	0,3	0,0	0,0	
292080 Marcionílio Souza/BA	0,0				3,4	76,1	72,0		1,3	28,0	
240740 Martins/RN	0,0	57,1		0,0	2,0		47,6	0,0	0,0	0,0	
292090 Mascote/BA	0,0	0,0	20.000,00	0,0	1,3	41,7	42,9	0,0	0,5	17,1	
250920 Massaranduba/PB	0,0	0,0	11.934,00	0,0	2,7	43,8	48,0	0,0	0,9	16,0	
292100 Mata de São João/BA											
210663 Matões do Norte/MA		100,0						48,4			
230820 Meruoca/CE		100,0						0,2			
260930 Mirandiba/PE		0,0						0,4			
292145 Mirante/BA	0,0	0,0	15,92	1,3	3,3	32,1	42,9	1,4	1,1	14,3	
250960 Monte Horebe/PB											
250970 Monteiro/PB		0,0	202,77			78,0		0,2			
230870 Morada Nova/CE		0,0						0,0			
260940 Moreno/PE											
220667 Morro do Chapéu do Piauí/PI		0,0						0,0			
240800 Mossoró/RN	60,5	56,0	87,18		0,6	46,5	37,5	0,3	0,4	23,5	

TABELA In05 - INDICADORES SOBRE SERVIÇOS DE VARRIÇÃO, CAPINA E ROÇADA

ANO DE
REFERÊNCIA
2010

Município	Taxa de terceirização de varredores	Taxa de terceirização da extensão varrida	Custo unitário da varrição	Produtividade média dos varredores	Taxa de varredores por habitante urbano	Incidência do custo da varrição no custo total do manejo	Incidência de varredores no total de empregados do manejo	Extensão total anual varrida per capita	Taxa de capinadores por habitante urbano	Incidência de capinadores no total de empre- gados do manejo	
Código Nome/UF	%	%	R\$/km	km/(empreg.x dia)	empreg./1000hab.	%	%	Km/(hab. x ano)	empreg./1000hab.	%	
Região Nordeste	I041	I042	I043	I044	I045	I046	I047	I048	I051	I052	
292190 Mucugê/BA		0,0						0,0			
292210 Mundo Novo/BA											
292220 Muniz Ferreira/BA	100,0	100,0	5,94	0,4	3,5	15,1	44,4	0,4	2,7	33,3	
240810 Natal/RN	49,9	53,9	39,08	1,4	0,5	5,8	18,0	0,2	0,3	9,9	
260950 Nazaré da Mata/PE		52,5						0,0			
251000 Nazarezinho/PB											
240820 Nisia Floresta/RN	0,0	0,0	32,00	0,9	1,3	13,3	17,4	0,4	1,3	17,4	
292265 Nordestina/BA	0,0	0,0	60,00	0,1	3,3	60,0	65,0	0,1	0,3	5,0	
280480 Nossa Senhora do Socorro/SE		100,0	55,43			7,2		0,1			
210725 Nova Colinas/MA		0,0						0,0			
240830 Nova Cruz/RN	0,0	0,0		0,1	0,5		14,1	0,0	0,3	7,1	
230920 Nova Olinda/CE	0,0	0,0	1.020,00	0,0	6,2	41,4	61,2	0,0	2,0	19,4	
251030 Nova Palmeira/PB	0,0				4,7		48,0		0,8	8,0	
292285 Nova Redenção/BA	0,0	0,0	2,88	11,7	7,6	62,7	57,1	27,9	1,5	11,4	
230945 Ocara/CE	0,0				1,3		25,0		0,7	12,5	
260960 Olinda/PE	100,0	100,0	51,61	0,7	0,2	5,3	14,3	0,0	0,0	0,0	
292320 Oliveira dos Brejinhos/BA	55,6	40,7		1,0	2,7		29,5	0,8	2,7	29,5	
270610 Ouro Branco/AL	0,0	0,0	142,01	0,5	1,5	30,8	32,3	0,3	1,2	25,8	
240850 Ouro Branco/RN	0,0	0,0	0,00	1,0	1,8		46,2	0,6	0,0	0,0	
230970 Pacatuba/CE	0,0	0,0		0,8	0,2			0,1			
280490 Pacatuba/SE		0,0						0,0			
231000 Palhano/CE	41,7				2,7	49,5	33,3		4,7	58,3	
231030 Parambu/CE	0,0				2,8	37,2	47,6		2,1	35,7	
220770 Parnaíba/PI					0,0	0,0	0,0		0,8	95,0	
240325 Parnamirim/RN	72,0	100,0	42,23	1,2	0,1	5,0	18,4	0,1	0,2	35,3	
251080 Patos/PB	100,0	100,0	36,98	1,5	0,3	19,9	30,1	0,1	0,1	12,1	
261060 Paudalho/PE	0,0	0,0	121,80	0,5	0,8	57,5	44,8	0,1	0,4	22,4	
292400 Paulo Afonso/BA						62,0					
210810 Paulo Ramos/MA	100,0	100,0	17,36	0,2	1,9	38,5	45,5	0,1	0,6	13,6	
292405 Pé de Serra/BA	0,0	0,0	13,64	2,9	10,6	58,9	78,6	9,7	0,8	5,7	
251110 Pedra Lavrada/PB	0,0	0,0	40,88	0,8	2,0	65,6	75,0	0,5	0,0	0,0	
280500 Pedra Mole/SE	0,0	0,0	0,00	0,0	6,7		66,7	0,1	0,0	0,0	
251120 Pedras de Fogo/PB						0,0					
270670 Penedo/AL	18,3	37,3		1,9	1,6		64,0	0,9	0,0	0,0	
261090 Pesqueira/PE	0,0	0,0	437,50	0,5	0,1	27,1	8,8	0,0	0,1	8,8	
220800 Picos/PI	0,0	0,0	32,47	1,2	0,8	32,2	32,2	0,3	0,7	29,4	
251140 Picuí/PB	0,0				1,2	27,5	41,7		0,0	0,0	
251160 Pilões/PB		0,0						0,5			
292450 Pindai/BA		0,0						0,0			

TABELA In05 - INDICADORES SOBRE SERVIÇOS DE VARRIÇÃO, CAPINA E ROÇADA

ANO DE
REFERÊNCIA
2010

Município	Taxa de terceirização de varredores	Taxa de terceirização da extensão varrida	Custo unitário da varrição	Produtividade média dos varredores	Taxa de varredores por habitante urbano	Incidência do custo da varrição no custo total do manejo	Incidência de varredores no total de empregados do manejo	Extensão total anual varrida per capita	Taxa de capinadores por habitante urbano	Incidência de capinadores no total de empregados do manejo	
Código Nome/UF	%	%	R\$/km	km/(empreg.x dia)	empreg./1000hab.	%	%	Km/(hab. x ano)	empreg./1000hab.	%	
Região Nordeste	I041	I042	I043	I044	I045	I046	I047	I048	I051	I052	
270700 Pindoba/AL	0,0	0,0	73,83	0,1	11,0	69,4	75,0	0,5	0,0	0,0	
231085 Pindoretama/CE	75,0	66,7		0,2	2,1		36,9	0,1	1,2	21,5	
210860 Pinheiro/MA	0,0	0,0	3.916,80	0,0	0,3	14,7	19,1	0,0	0,2	16,2	
210870 Pio XII/MA	66,7	69,8	9,78	3,0	3,6	33,1	34,6	3,4	2,0	19,2	
231090 Piquet Carneiro/CE	85,7				0,9		24,1				
280530 Pirambu/SE	0,0				3,5		30,4		5,5	48,2	
251200 Pocinhos/PB	0,0	0,0		0,0	0,8		27,6	0,0	0,2	6,9	
251203 Poço Dantas/PB	0,0	0,0		1,4	7,2		53,9	3,1	2,1	15,4	
251207 Poço de José de Moura/PB		0,0						11,2			
280540 Poço Redondo/SE		0,0	56,40			36,8		0,5			
280550 Poço Verde/SE	0,0	0,0	42,56	0,7	4,1	49,0	52,6	0,9	0,7	8,3	
292520 Pojuca/BA	55,0	59,1	10.405,06		4,6	29,2	57,1	0,0	0,3	3,1	
251210 Pombal/PB	0,0	0,0	57,98	1,0	0,6	29,1	30,6	0,2	0,0	0,0	
241020 Portalegre/RN	0,0	44,7	172,34	0,2	4,4	56,6	47,2	0,2	1,0	11,1	
280560 Porto da Folha/SE	24,1	0,0	4.184,64	0,0	8,3	80,1	61,9	0,0	1,8	13,4	
241025 Porto do Mangue/RN	100,0				2,6		32,0		2,3	28,0	
292560 Presidente Dutra/BA	0,0	0,0		0,5	4,4		62,5	0,7	0,2	3,1	
292570 Presidente Jânio Quadros/BA	0,0	0,0		0,0	2,9		42,9	0,0	0,5	7,1	
241030 Presidente Juscelino/RN	0,0	0,0	14,58	2,1	1,5	11,8	32,0	1,0	0,8	16,0	
261140 Primavera/PE	0,0				2,9	0,0	56,8		0,2	4,6	
280570 Propriá/SE	0,0	0,0	14,07	0,9	1,1	9,4	45,8	0,3	0,4	17,0	
292590 Quijingue/BA	0,0	0,0		0,0	4,7		33,7	0,0	3,9	28,1	
251260 Quixabá/PB	0,0	50,0		1,4	4,7		33,3	2,1	3,2	22,2	
261153 Quixaba/PE	0,0	0,0	4.500,14	0,0	6,8	65,7	94,4	0,0	0,0	0,0	
292593 Quixabeira/BA	0,0	0,0		1,3	6,8		51,0	2,7	1,1	8,2	
231135 Quixelô/CE											
292595 Rafael Jambeiro/BA	0,0				2,3		45,7		1,0	20,0	
261160 Recife/PE	96,6	100,0	80,93	1,5	0,4	13,9	20,5	0,2	0,6	29,4	
261170 Riacho das Almas/PE		100,0						0,2			
292690 Rio do Pires/BA		0,0	168,53			64,8		0,5			
261190 Rio Formoso/PE	16,7				2,7						
270770 Rio Largo/AL		0,0	16,53			36,6		0,8			
292700 Rio Real/BA	0,0	0,0	69,61	0,4	3,9	82,1	91,9	0,5	0,0	0,0	
241100 Rodolfo Fernandes/RN											
231180 Russas/CE											
251300 Salgadinho/PB	0,0	0,0		1,3	4,2		31,3	1,8	4,2	31,3	
292740 Salvador/BA	94,0	99,8	47,11		0,6	24,0	38,3	0,5	0,2	11,0	
292750 Santa Bárbara/BA		0,0	3.728,57			55,1		0,0			
292760 Santa Brigida/BA											

TABELA In05 - INDICADORES SOBRE SERVIÇOS DE VARRIÇÃO, CAPINA E ROÇADA

ANO DE
REFERÊNCIA
2010

Município	Taxa de terceirização de varredores	Taxa de terceirização da extensão varrida	Custo unitário da varrição	Produtividade média dos varredores	Taxa de varredores por habitante urbano	Incidência do custo da varrição no custo total do manejo	Incidência de varredores no total de empregados do manejo	Extensão total anual varrida per capita	Taxa de capinadores por habitante urbano	Incidência de capinadores no total de empregados do manejo	
Código Nome/UF	%	%	R\$/km	km/(empreg.x dia)	empreg./1000hab.	%	%	Km/(hab. x ano)	empreg./1000hab.	%	
Região Nordeste	I041	I042	I043	I044	I045	I046	I047	I048	I051	I052	
292780 Santa Cruz da Vitória/BA	0,0	0,0	29,82	1,0	3,0	52,4	53,6	0,9	1,0	17,9	
292790 Santa Inês/BA	0,0	0,0	10,51	2,5	6,1	59,5	66,7	4,7	1,6	17,2	
251340 Santa Luzia/PB	0,0	0,0	2,47	0,5	0,7	12,5	50,0	0,1	0,2	10,0	
292810 Santa Maria da Vitória/BA		0,0						0,2			
261270 Santa Maria do Cambucá/PE	100,0	100,0		1,5	2,4		44,4	1,2	0,0	0,0	
292840 Santa Rita de Cássia/BA	0,0	0,0	42,31	0,7	3,6	35,6	60,9	0,8	0,8	13,8	
231210 Santana do Cariri/CE	0,0	0,0	2.080,00	0,0	2,4	32,8	60,0	0,0	0,2	5,7	
270800 Santana do Ipanema/AL		0,0						0,0			
241142 Santana do Seridó/RN	0,0	0,0	8,33	2,3	1,2	22,3	18,2	0,9	1,2	18,2	
251360 Santana dos Garrotes/PB	0,0	0,0		0,0	2,1		40,0	0,0	2,1	40,0	
251365 Santarém/PB	0,0	0,0	7.500,00	0,0	2,4	49,2	16,7	0,0	3,6	25,0	
292870 Santo Antônio de Jesus/BA	100,0	100,0	45,60	1,2	0,9	31,9	45,5	0,3	0,2	9,7	
292880 Santo Estêvão/BA	0,0	0,0	14,95	2,0	2,1		68,7	1,3	0,0	0,0	
292890 São Desidério/BA	0,0				1,2	52,6	50,0		0,5	20,0	
220960 São Félix do Piauí/PI	0,0	0,0		7,4	2,4		28,6	5,6	3,1	35,7	
220965 São Francisco de Assis do Piauí/PI						69,8					
251398 São Francisco/PB		0,0						0,0			
241200 São Gonçalo do Amarante/RN	100,0	100,0	41,06	1,7	0,3	12,1	20,2	0,2	0,7	38,7	
292930 São Gonçalo dos Campos/BA	0,0	0,0		0,0	2,4		48,2	0,0	1,2	24,1	
220985 São João da Canabrava/PI	0,0	0,0		1,3	1,6		28,6	0,7	0,8	14,3	
211107 São João do Soter/MA		0,0	71,86			50,0		0,6			
241220 São José de Mipibu/RN											
221005 São José do Divino/PI						12,7		0,0			
221020 São José do Piauí/PI		100,0						0,0			
251445 São José dos Ramos/PB	0,0	0,0	2,71	1,8	4,2	10,0	58,8	2,4	0,8	11,8	
261370 São Lourenço da Mata/PE											
211130 São Luís/MA	100,0	100,0	66,71		0,3	20,6	23,8	0,2	0,4	32,2	
251490 São Mamede/PB	0,0	0,0	51,50	0,4	1,4	26,0	18,6	0,2	1,7	23,3	
292940 São Miguel das Matas/BA	0,0				1,5		27,8		1,5	27,8	
251500 São Miguel de Taipu/PB	0,0	0,0		1,7	2,7		47,1	1,4	1,3	23,5	
280700 São Miguel do Aleixo/SE	33,3	50,0	1.939,63	0,0	3,4	36,2	46,2	0,0	0,0	0,0	
270860 São Miguel dos Campos/AL	0,0	0,0	15,44	2,0	3,6	60,0	72,6	2,2	0,2	4,6	
241270 São Pedro/RN											
211160 São Raimundo das Mangabeiras/MA	100,0	100,0	344,83	0,0	1,0	22,2	17,1	0,0	0,5	8,6	
251510 São Sebastião de Lagoa de Roça/PB	0,0	0,0	7.140,00	0,0	1,5	59,5	53,9	0,0	0,4	15,4	
270890 Satuba/AL		0,0						0,0			
211172 Satubinha/MA	0,0	0,0	83,11	0,6	2,5	82,5	64,3	0,4	0,6	14,3	
241340 Serra Negra do Norte/RN		100,0						0,0			
293040 Serra Preta/BA						30,0					

TABELA In05 - INDICADORES SOBRE SERVIÇOS DE VARRIÇÃO, CAPINA E ROÇADA

ANO DE
REFERÊNCIA
2010

Município	Taxa de terceirização de varredores	Taxa de terceirização da extensão varrida	Custo unitário da varrição	Produtividade média dos varredores	Taxa de varredores por habitante urbano	Incidência do custo da varrição no custo total do manejo	Incidência de varredores no total de empregados do manejo	Extensão total anual varrida per capita	Taxa de capinadores por habitante urbano	Incidência de capinadores no total de empregados do manejo	
Código Nome/UF	%	%	R\$/km	km/(empreg.x dia)	empreg./1000hab.	%	%	Km/(hab. x ano)	empreg./1000hab.	%	
Região Nordeste	I041	I042	I043	I044	I045	I046	I047	I048	I051	I052	
261390 Serra Talhada/PE		48,7						0,1			
241350 Serrinha/RN	0,0	0,0	1.101,60	0,0	1,4	25,0	25,0	0,0	0,9	16,7	
293060 Serrolândia/BA	0,0	0,0		194,0	6,9		82,0	417,1	0,8	9,8	
280710 Simão Dias/SE	0,0	0,0	90,92	0,5	1,7	65,9	51,5	0,3	0,3	9,1	
261420 Sirinhaém/PE											
293076 Sítio do Quinto/BA	0,0	0,0	1.533,33	0,0	4,3	47,7	32,8	0,0	1,6	11,9	
231290 Sobral/CE	91,2	91,2	6,33	3,0	0,7	29,8	39,1	0,6	0,4	25,3	
251620 Sousa/PB	0,0	0,0	28,36	1,2	0,5	18,4	35,3	0,2	0,2	17,7	
293080 Souto Soares/BA	0,0	0,0		0,7	3,3		47,6	0,7	1,0	14,3	
261460 Tabira/PE		0,0	54.060,00			67,8		0,0			
261470 Tacaimbó/PE								0,0			
293130 Tapiramutá/BA		0,0						0,7			
270910 Taquarana/AL	0,0	0,0	15,07	2,1	2,7	68,7	62,5	1,8	0,3	6,3	
261500 Taquaritinga do Norte/PE	0,0	0,0	74,87	0,7	1,2	45,1	32,8	0,3	1,1	31,3	
251660 Tavares/PB	0,0				4,2	75,7	75,7		0,0	0,0	
241415 Tenente Laurentino Cruz/RN		0,0	26,17		0,0	16,9	0,0	1,5	0,0	0,0	
293150 Teofilândia/BA	0,0	0,0	10.810,81	0,0	6,7	33,3	59,2	0,0	0,0	0,0	
221100 Teresina/PI						5,1					
261530 Timbaúba/PE		0,0						0,5			
211220 Timon/MA											
261550 Tracunhaém/PE	100,0	100,0	14,12	1,8	0,9	13,4	33,3	0,5	0,4	13,3	
231350 Trairi/CE	0,0	0,0	38,14	0,6	2,3	26,4	34,9	0,4	1,7	25,4	
293240 Uibaí/BA	0,0	0,0	37,88	1,1	2,9	37,5	42,9	1,0	0,0	0,0	
251690 Uiraúna/PB	66,7	73,3	133,20	0,3	0,9	24,9	34,6	0,1	0,5	19,2	
231375 Umirim/CE	100,0				0,4		26,7		0,7	53,3	
293250 Una/BA	100,0	100,0		0,5	1,3		51,3	0,2	0,2	7,7	
241460 Upanema/RN	0,0	0,0	3,87	14,9	2,7	29,7	51,5	12,5	0,0	0,0	
293270 Uruçuca/BA		0,0						0,0			
293280 Utinga/BA	100,0	100,0	1,51	1,6	3,5	36,8	54,9	1,8	0,5	7,3	
231395 Varjota/CE	66,7	80,0		2,3	1,3		36,7	0,9	0,7	20,4	
251710 Várzea/PB	0,0	0,0		1,4	2,7		25,0	1,2	2,7	25,0	
241470 Várzea/RN		0,0						0,3			
293317 Varzedo/BA	0,0	0,0	40,24	0,7	2,4	30,5	53,3	0,5	0,6	13,3	
241480 Vera Cruz/RN	0,0	0,0	1.381,64	0,1	1,3	60,7	20,7	0,0	0,4	6,9	
261620 Vertentes/PE	66,7				1,4		52,9		0,3	11,8	
231410 Viçosa do Ceará/CE		0,9						0,4			
270940 Viçosa/AL	0,0	0,0	11,59	2,5	3,9	87,7	87,7	3,1	0,0	0,0	
251720 Vieirópolis/PB	0,0				8,0		57,1		0,0	0,0	
293330 Vitória da Conquista/BA	0,0				0,5		39,7		0,1	11,1	

TABELA In05 - INDICADORES SOBRE SERVIÇOS DE VARRIÇÃO, CAPINA E ROÇADA

ANO DE REFERÊNCIA
2010

Município	Taxa de terceirização de varredores	Taxa de terceirização da extensão varrida	Custo unitário da varrição	Produtividade média dos varredores	Taxa de varredores por habitante urbano	Incidência do custo da varrição no custo total do manejo	Incidência de varredores no total de empregados do manejo	Extensão total anual varrida per capita	Taxa de capinadores por habitante urbano	Incidência de capinadores no total de empre- gados do manejo	
Código Nome/UF	%	%	R\$/km	km/(empreg.x dia)	empreg./1000hab.	%	%	Km/(hab. x ano)	empreg./1000hab.	%	
Região Nordeste	I041	I042	I043	I044	I045	I046	I047	I048	I051	I052	
261640 Vitória de Santo Antão/PE											
211300 Vitorino Freire/MA		0,0						1,1			
221170 Wall Ferraz/PI											
293345 Wanderley/BA	0,0	0,0	0,00	0,1	2,6		28,9	0,1	1,7	19,2	
293350 Wenceslau Guimarães/BA		0,0						0,0			

TABELAS DE INFORMAÇÕES E INDICADORES

III - REGIÃO SUDESTE

TABELA Ge01a
INFORMAÇÕES GERAIS

TABELA Ge01a - INFORMAÇÕES GERAIS

ANO DE REFERÊNCIA
2010

Município		População total (IBGE)	População urbana (SNIS)	Natureza jurídica do órgão municipal responsável	Existência de algum serviço concedido	Órgão também presta serviço de água/esgoto?	Cobrança dos serviços			Receitas e despesas com serviços de limpeza urbana					Despesa corrente da Prefeitura
							Regulares		Especiais	Receitas		Despesas, segundo o agente executor			
							Exis-tência	Forma	Exis-tência	Orçada	Arrecadada	Total	Público	Privado	
Código	Nome/UF	habitante	habitante							R\$/ano	R\$/ano	R\$/ano	R\$/ano	R\$/ano	
Região Sudeste		Ge001	Ge002	Ge054	Ge055	Ge056	Ge012	Ge013	Ge014	Ge005	Ge006	Ge007	Ge023	Ge009	Ge010
310050	Acucena/MG	10.276	4.805	Administração pública direta	Não	Água e esgoto	Não		Não	1.500	6.837	60.960	60.960	0	13.615.631
350010	Adamantina/SP	33.797	31.948	Administração pública direta	Não	Não	Não		Não	0	204.320	652.520	518.000	134.520	49.939.289
350020	Adolfo/SP	3.557	3.200	Administração pública direta	Não	Não	Sim	Tx. no IPTU	Sim	254.849	74.165	439.849	439.849	0	10.748.333
320010	Afonso Cláudio/ES	31.091	15.855	Administração pública direta	Não	Não	Sim	Tx. no IPTU	Sim	205.043	135.758	1.020.000	1.020.000	0	42.235.595
310070	Água Comprida/MG	2.025	1.520	Administração pública direta	Não	Esgoto	Sim	Tx. no IPTU	Não	5.000	5.822	202.366	202.366	0	8.654.017
350030	Aguaí/SP	32.148	29.001	Administração pública direta	Não	Água e esgoto	Sim	Tx. no IPTU	Não		355.140	1.510.345	1.510.345	0	49.117.198
310080	Aguanil/MG	4.054	2.345	Administração pública direta	Não	Água e esgoto	Não		Não	0	0	42.900	42.900	0	8.251.495
350040	Águas da Prata/SP	7.584	6.771	Administração pública direta	Não	Não	Sim	Tx. no IPTU	Não	1.066.000	986.129	307.767	306.592	1.175	
350055	Águas de Santa Bárbara/SP	5.601	4.259	Administração pública direta	Não	Não	Sim	Tx. no IPTU	Não						16.112.991
350060	Águas de São Pedro/SP	2.707	2.707	Administração pública direta	Não	Não	Não		Não	0	0	235.812	194.040	41.772	11.937.905
350070	Agudos/SP	34.524	32.993	Administração pública direta	Não	Não	Não		Não			1.901.840	1.865.840	36.000	
310110	Aimorés/MG	24.959	19.700	Administração pública direta	Não	Não	Não		Não			1.836.000	1.836.000	0	
310160	Alfenas/MG	73.774	69.176	Administração pública direta	Não	Não	Sim	Tx. no IPTU	Não	0	0	2.000.000	1.000.000	1.000.000	68.000.000
310180	Alpercatá/MG	7.172	5.660	Sociedade de economia mista com administ	Não	Água e esgoto	Não		Não	1.000	0	491.880	487.880	4.000	15.000.000
350090	Altair/SP	3.815	3.022	Administração pública direta	Não	Não	Sim	Tx. no IPTU	Não	30.000	15.500	101.695	93.600	8.095	10.974.150
310200	Alterosa/MG	13.717	10.002	Administração pública direta	Não	Esgoto	Sim	Tx. no IPTU	Não	0	0				
350100	Altinópolis/SP	15.607	13.636	Administração pública direta	Não	Água e esgoto	Sim	Tx. boleto água	Não	170.000	212.418	773.231	561.309	211.921	26.773.736
350110	Alto Alegre/SP	4.102	3.234	Administração pública direta	Não	Não	Sim	Tx. no IPTU	Sim	13.800.000	13.800.000	163.208	155.557	7.651	8.714.863
315350	Alto Jequitibá/MG	8.318	4.300	Administração pública direta	Não	Esgoto	Não			0	0	161.860	161.860	0	
320035	Alto Rio Novo/ES	7.317	4.256	Administração pública direta	Não	Esgoto	Sim	Tx. no IPTU	Não	5.000	1.084	655.000	655.000	0	6.672.133
350115	Alumínio/SP	16.839	14.123	Administração pública direta	Não	Não	Sim	Tx. no IPTU	Não	125.000	116.224	1.509.794	0	1.509.794	
350120	Álvares Florence/SP	3.897	2.648	Administração pública direta	Não	Não	Não		Não	0	0	449.249	442.934	6.315	10.754.852
350130	Álvares Machado/SP	23.513	21.183	Administração pública direta	Não	Não	Sim	Tx. no IPTU	Não	120.000	281.778	479.845	244.458	235.387	32.205.373
350150	Alvinlândia/SP	3.000	2.693	Administração pública direta	Não	Não	Sim	Tx. no IPTU	Não	11.000	6.957				205.204
310240	Alvorada de Minas/MG	3.546	1.450	Administração pública direta	Não	Água e esgoto	Não		Não	0	0	75.600	75.600	0	
350160	Americana/SP	210.638	209.654	Administração pública direta	Não	Não	Sim	Tx. no IPTU	Não	1.038.000	5.800.654	14.496.123	4.583.630	9.912.493	368.070.000
350170	Américo Brasiliense/SP	34.478	34.217	Administração pública direta	Não	Água e esgoto	Sim	Outra forma	Não	860.000	784.184	1.949.200	528.000	1.421.200	46.338.535
350190	Amparo/SP	65.829	51.811	Autarquia	Não	Água e esgoto	Não		Não			2.798.227	2.375.791	422.436	19.600.000
310260	Andradas/MG	37.270	28.026	Administração pública direta	Não	Esgoto	Sim	Tx. no IPTU	Não			420.068	378.061	42.007	
350210	Andradina/SP	55.334	51.649	Administração pública direta	Sim	Água e esgoto	Sim	Tx. no IPTU	Sim	2.760.000	2.027.061	2.172.000	0	2.172.000	78.030.244
310280	Andrelândia/MG	12.173	9.810	Administração pública direta	Não	Não	Não		Não	0	0	362.447	220.320	142.127	9.693.155
350220	Angatuba/SP	22.210	15.953	Administração pública direta	Não	Não	Não		Sim			422.624	422.624	0	29.818.000
330010	Angra dos Reis/RJ	169.511	163.290	Administração pública direta	Não	Não	Sim	Tx. no IPTU	Não			25.042.347	0	25.042.347	
350230	Anhembi/SP	5.653	4.271	Administração pública direta	Não	Não	Não		Não	0	0	244.003	226.003	18.000	15.621.096
350240	Anhumas/SP	3.738	3.059	Administração pública direta	Não	Não	Não		Não	0	0	104.580	100.980	3.600	
310290	Antônio Carlos/MG	11.114	7.826	Administração pública direta	Não	Esgoto	Não		Sim	12.500	13.000	199.740	199.740	0	9.956.642
310310	Antônio Prado de Minas/MG	1.671	1.003	Administração pública direta	Não	Não	Sim	Tx. no IPTU	Não	2.000	2.796	117.480	117.480	0	5.592.029
350260	Aparecida d'Oeste/SP	4.450	3.645	Administração pública direta	Não	Não	Não		Não						
350250	Aparecida/SP	35.007	34.498	Autarquia	Não	Água e esgoto	Sim	Tx. boleto água	Não	846.460	846.460				63.647.296

TABELA Ge01a - INFORMAÇÕES GERAIS

ANO DE REFERÊNCIA
2010

Município		População total (IBGE)	População urbana (SNIS)	Natureza jurídica do órgão municipal responsável	Existência de algum serviço concedido	Órgão também presta serviço de água/esgoto?	Cobrança dos serviços			Receitas e despesas com serviços de limpeza urbana					Despesa corrente da Prefeitura
							Regulares		Especiais	Receitas		Despesas, segundo o agente executor			
							Exis-tência	Forma	Exis-tência	Orçada	Arrecadada	Total	Público	Privado	
Código	Nome/UF	habitante	habitante							R\$/ano	R\$/ano	R\$/ano	R\$/ano	R\$/ano	
Região Sudeste		Ge001	Ge002	Ge054	Ge055	Ge056	Ge012	Ge013	Ge014	Ge005	Ge006	Ge007	Ge023	Ge009	Ge010
350270	Apiai/SP	25.191	18.218	Administração pública direta	Não	Não	Sim	Tx. no IPTU	Não	420.578	311.400				694.093
350280	Araçatuba/SP	181.579	178.077	Administração pública direta	Não	Água	Sim	Outra forma	Não	9.828.659	6.678.571	8.211.926	0	8.211.926	241.626.604
350290	Araçoiaba da Serra/SP	27.299	18.764	Administração pública direta	Não	Não	Não		Não	0	0	1.093.872	1.009.247	84.625	38.541.677
320060	Aracruz/ES	81.832	71.451	Administração pública direta	Não	Não	Não		Não	0	0	17.520.000	0	17.520.000	207.993.687
310340	Araçuaí/MG	36.013	23.435	Administração pública direta	Não	Não	Sim	Tx. no IPTU	Não	65.040	31.052	1.181.615	631.744	549.871	
310350	Araguari/MG	109.801	102.583	Administração pública direta	Não	Não	Sim	Tx. no IPTU	Não	1.500.000	4.000.000				1.500.000
350310	Arandu/SP	6.123	4.614	Administração pública direta	Não	Não	Sim	Tx. no IPTU	Não	55.000	658	278.783	257.327	21.456	11.626.753
310360	Arantina/MG	2.823	2.633	Administração pública direta	Não	Água e esgoto	Não		Não						
350315	Arapeí/SP	2.493	1.875	Administração pública direta	Não	Não	Não		Não						11.305.184
310375	Araporã/MG	6.144	5.898	Administração pública direta	Não	Água e esgoto	Sim	Tx. no IPTU	Não	1.500	26.574	807	0	807	13.671.505
350320	Araraquara/SP	208.662	202.730	Administração pública direta	Não	Não	Não		Não			6.478.138	0	6.478.138	334.998.751
350330	Araras/SP	118.843	112.444	Administração pública direta	Não	Não	Não		Sim	0	4.621	2.443.219	0	2.443.219	174.932.271
350335	Arco-Íris/SP	1.925	1.097	Administração pública direta	Não	Não	Sim	Tx. no IPTU	Não	37.900	36.357	93.380	88.443	4.937	6.334.283
310420	Arcos/MG	36.597	33.961	Administração pública direta	Não	Esgoto	Sim	Tx. no IPTU	Não	237.607	142.564				46.835.419
310445	Aricanduva/MG	4.770	1.695	Administração pública direta	Não	Esgoto	Não		Não	0	0	48.120	48.120	0	6.514.950
350380	Artur Nogueira/SP	44.177	39.998	Administração pública direta	Não	Não	Sim	Tx. em boleto	Não	450.000	475.866	1.558.145	687.450	870.695	67.950.843
350390	Arujá/SP	74.905	71.916	Administração pública direta	Não	Não	Não		Não	0	0	4.697.255	0	4.697.255	124.085.140
350400	Assis/SP	95.144	90.991	Administração pública direta	Não	Não	Não		Não	0	0	4.074.912	3.955.932	118.980	147.376.430
350410	Atibaia/SP	126.603	115.229	Autarquia	Não	Água e esgoto	Sim	Tx. boleto água	Não	7.007.133	6.559.292	9.396.845	1.948.205	7.448.640	227.859.388
320070	Atilio Vivacqua/ES	9.850	6.116	Administração pública direta	Não	Esgoto	Não		Não						
350440	Avanhandava/SP	11.310	9.563	Autarquia	Não	Água e esgoto	Sim	Tx. em boleto	Não	90.000	158.635	111.238	99.238	12.000	18.534.141
350460	Bady Bassitt/SP	14.603	13.659	Administração pública direta	Sim	Água e esgoto	Não		Não	0	0	772.041	115.466	656.575	25.895.686
320080	Baixo Guandu/ES	29.081	22.512	Administração pública direta	Não	Não	Sim	Tx. no IPTU	Não	391.152	241.666	2.502.253	0	2.502.253	43.524.927
350470	Balbinos/SP	3.702	1.191	Administração pública direta	Não	Não	Não		Não	0	0	175.760	170.656	5.104	7.137.362
350500	Barão de Antonina/SP	3.116	1.913	Administração pública direta	Não	Não	Não		Não	0	0				7.538.442
310540	Barão de Cocais/MG	28.442	25.786	Administração pública direta	Não	Esgoto	Sim	Tx. no IPTU	Não	48.800	43.648				2.606.147
310560	Barbacena/MG	126.284	115.568	Autarquia	Não	Água e esgoto	Sim	Tx. boleto água	Não	4.143.947	3.982.138	3.687.709	1.130.385	2.557.323	
350520	Bari/SP	31.593	29.975	Administração pública direta	Não	Água e esgoto	Não		Não	0	0	1.568.765	38.103	1.530.662	43.891.217
350530	Barra Bonita/SP	35.246	34.507	Empresa pública	Não	Não	Sim	Tx. no IPTU	Não	560.000	58.469.162	1.082.240	740.000	342.240	12.266.378
350535	Barra do Chapéu/SP	5.244	1.544	Administração pública direta	Não	Não	Sim	Tx. no IPTU	Não	23.556	23.556	139.104	108.000	31.104	9.205.667
310570	Barra Longa/MG	6.143	2.313	Administração pública direta	Não	Esgoto	Não		Não	0	0	11.235	10.635	600	9.600.000
330040	Barra Mansa/RJ	177.813	176.193	Autarquia	Não	Água e esgoto	Não		Não	0	0	7.628.065	82.620	7.545.445	263.389.536
350550	Barretos/SP	112.101	108.686	Administração pública direta	Não	Água e esgoto	Não		Não	0	0	9.406.709	23.325	9.383.385	183.216.481
310590	Barroso/MG	19.599	18.979	Administração pública direta	Não	Não	Sim	Tx. no IPTU	Não	300.000	141.647				
350570	Barueri/SP	240.749	240.749	Administração pública direta	Não	Não	Não		Não			55.000.000	1.350.000	53.650.000	500.000.000
350580	Bastos/SP	20.445	17.608	Administração pública direta	Não	Não	Não		Não	0	0	393.705	374.505	19.200	27.228.824
350590	Batatais/SP	56.476	49.945	Administração pública direta	Não	Água e esgoto	Não								
350600	Bauru/SP	343.937	338.184	Empresa pública	Não	Não	Não		Não	0	0	4.072.660	4.072.660	0	382.478.802
350610	Bebedouro/SP	75.035	71.503	Administração pública direta	Não	Não	Não								

TABELA Ge01a - INFORMAÇÕES GERAIS

ANO DE
REFERÊNCIA
2010

Município		População total (IBGE)	População urbana (SNIS)	Natureza jurídica do órgão municipal responsável	Existência de algum serviço concedido	Órgão também presta serviço de água/esgoto?	Cobrança dos serviços			Receitas e despesas com serviços de limpeza urbana					Despesa corrente da Prefeitura
							Regulares		Especiais	Receitas		Despesas, segundo o agente executor			
							Existência	Forma	Existência	Orçada	Arrecadada	Total	Público	Privado	
Código	Nome/UF	habitante	habitante							R\$/ano	R\$/ano	R\$/ano	R\$/ano	R\$/ano	
Região Sudeste		Ge001	Ge002	Ge054	Ge055	Ge056	Ge012	Ge013	Ge014	Ge005	Ge006	Ge007	Ge023	Ge009	Ge010
310610	Belmiro Braga/MG	3.403	1.099	Administração pública direta	Não	Não	Sim	Tx. no IPTU	Não		3.000				8.161.514
310620	Belo Horizonte/MG	2.375.151	2.375.151	Autarquia	Não	Não	Sim	Tx. no IPTU	Sim	99.910.835	94.504.462	272.499.897	102.817.505	169.682.392	4.626.010.115
310640	Belo Vale/MG	7.536	3.295	Administração pública direta	Não	Não	Não		Não	163.901	0	163.901	163.901	0	11.116.218
350620	Bento de Abreu/SP	2.674	2.444	Administração pública direta	Não	Não	Não		Não	0	0				9.327.457
310650	Berilo/MG	12.300	3.888	Administração pública direta	Não	Não	Não		Não	415.050	510.188	293.760	293.760	0	14.495.240
310660	Bertópolis/MG	4.498	2.731	Administração pública direta	Não	Não	Não		Não	0	0	138.000	138.000	0	8.194.560
310670	Betim/MG	378.089	375.331	Administração pública direta	Não	Não	Não		Não			27.456.310	0	27.456.310	933.971.073
310690	Bicas/MG	13.653	12.957	Administração pública direta	Não	Não	Não		Não		71.713	0	0	0	13.196.170
350640	Bilac/SP	7.048	6.481	Administração pública direta	Não	Água e esgoto	Não		Não						
350650	Birigui/SP	108.728	105.487	Administração pública direta	Sim	Água e esgoto	Sim	Tx. no IPTU	Sim						
350670	Boa Esperança do Sul/SP	13.645	12.184	Administração pública direta	Não	Água e esgoto	Sim	Tx. no IPTU	Não	259.000	259.000				
350680	Bocaina/SP	10.859	10.006	Administração pública direta	Não	Não	Não		Sim	125.168	106.393	754.019	754.019	0	24.919.408
350690	Bofete/SP	9.618	6.132	Administração pública direta	Sim	Não	Sim	Tx. no IPTU	Não		26.868				
350700	Boituva/SP	48.314	45.448	Administração pública direta	Não	Não	Sim	Tx. no IPTU	Não	1.450.000	1.396.625	2.281.385	1.019.794	1.261.590	86.739.121
330060	Bom Jesus do Itabapoana/RJ	35.411	29.927	Administração pública direta	Não	Água e esgoto	Sim	Tx. no IPTU	Sim	109.720	54.112	249.745	249.745	0	5.193.622
320110	Bom Jesus do Norte/ES	9.476	8.699	Administração pública direta	Não	Não	Sim	Tx. no IPTU	Não	8.000	7.264	285.666	285.666	0	16.669.167
350715	Bom Sucesso de Itararé/SP	3.571	2.430	Administração pública direta	Sim	Não	Não		Não		87.809	75.809	12.000		7.915.364
310810	Bonfim/MG	6.818	3.332	Administração pública direta	Não	Não	Sim	Tx. no IPTU	Não			24.000	24.000	0	8.822.139
310825	Bonito de Minas/MG	9.673	2.209	Administração pública direta	Não	Não	Não		Não	0	0	102.260	66.260	36.000	11.382.000
350730	Boracéia/SP	4.268	3.827	Administração pública direta	Não	Não	Não			0	0	84.398	76.918	7.479	
310840	Botelhos/MG	14.920	11.366	Administração pública direta	Não	Não	Sim	Tx. no IPTU	Não	350.000	305.118				305.118
350750	Botucatu/SP	127.328	122.678	Administração pública direta	Não	Não	Sim	Tx. no IPTU	Sim	2.335.338	0	3.242.019	3.242.019	0	60.415.392
310890	Brasópolis/MG	14.661	7.891	Administração pública direta	Não	Esgoto	Não		Não	0	0	131.400	124.800	6.600	13.442.967
350770	Braúna/SP	5.021	4.390	Autarquia	Não	Água e esgoto	Sim	Tx. boleto água	Sim	174.422	174.422	164.235	164.235	0	8.788.619
350780	Brodowski/SP	21.107	20.597	Administração pública direta	Não	Água e esgoto	Não		Não						29.114.927
350790	Brotas/SP	21.580	18.599	Administração pública direta	Não	Não	Sim	Tx. no IPTU	Não	575.723	643.300	439.110	0	439.110	31.838.737
310900	Brumadinho/MG	33.973	28.642	Administração pública direta	Não	Não	Sim	Tx. no IPTU	Não	0	0	2.567.000	647.000	1.920.000	72.000.000
310910	Bueno Brandão/MG	10.892	5.674	Administração pública direta	Não	Não	Não		Não						
310925	Bugre/MG	3.992	1.531	Administração pública direta	Não	Não	Não		Não	0	0	6.725	6.400	325	80.700
350800	Buri/SP	18.563	14.992	Administração pública direta	Não	Água e esgoto	Não		Não	0	0	670.000	670.000	0	34.805.020
350810	Buritama/SP	15.418	14.526	Administração pública direta	Sim	Não	Sim	Tx. no IPTU	Não	265.200	154.935	220.693	213.196	7.497	4.827.398
310940	Buritizeiro/MG	26.922	23.630	Administração pública direta	Não	Não	Sim	Tx. no IPTU	Não						
330070	Cabo Frio/RJ	186.227	140.486	Autarquia	Sim	Não	Não		Não	0	0	19.500.000	3.000.000	16.500.000	250.000.000
350840	Cabreúva/SP	41.604	35.261	Administração pública direta	Não	Não	Sim	Tx. no IPTU	Não	900.000	636.598	1.365.672	0	1.365.672	67.097.148
350850	Caçapava/SP	84.752	72.517	Administração pública direta	Não	Não	Não		Não			6.443.019	608.183	5.834.836	
310960	Cachoeira da Prata/MG	3.654	3.528	Administração pública direta	Não	Água e esgoto	Não		Não						
310970	Cachoeira de Minas/MG	11.034	7.064	Administração pública direta	Não	Não	Sim	Tx. no IPTU	Sim	54.926	44.278	60.729	60.729	0	13.274.272
350870	Caconde/SP	18.538	12.639	Administração pública direta	Não	Água e esgoto	Sim	Tx. no IPTU	Não	175.000	280.483	1.776.062	1.776.062	0	30.683.940
311000	Caeté/MG	40.750	35.436	Administração pública direta	Não	Água e esgoto	Não		Não	0	0	2.097.889	350.640	1.747.249	48.169.889

TABELA Ge01a - INFORMAÇÕES GERAIS

ANO DE REFERÊNCIA
2010

Município		População total (IBGE)	População urbana (SNIS)	Natureza jurídica do órgão municipal responsável	Existência de algum serviço concedido	Órgão também presta serviço de água/esgoto?	Cobrança dos serviços			Receitas e despesas com serviços de limpeza urbana					Despesa corrente da Prefeitura
							Regulares		Especiais	Receitas		Despesas, segundo o agente executor			
							Exis-tência	Forma	Exis-tência	Orçada	Arrecadada	Total	Público	Privado	
Código	Nome/UF	habitante	habitante						R\$/ano	R\$/ano	R\$/ano	R\$/ano	R\$/ano		
Região Sudeste		Ge001	Ge002	Ge054	Ge055	Ge056	Ge012	Ge013	Ge014	Ge005	Ge006	Ge007	Ge023	Ge009	Ge010
350880	Cafelândia/SP	16.607	14.426	Administração pública direta	Não	Água e esgoto	Sim	Tx. no IPTU	Não	45.000	37.653	540.929	496.809	44.120	21.892.168
311010	Caiana/MG	4.968	2.618	Administração pública direta	Não	Não	Sim	Tx. no IPTU	Não	12.800	21.995	45.922	45.922	0	7.804.878
350900	Caieiras/SP	86.529	84.386	Administração pública direta	Não	Não	Não			0	0	890.169	890.169	0	
350920	Cajamar/SP	64.114	62.823	Administração pública direta	Não	Não	Não		Não	0	0	2.237.206	0	2.237.206	85.650.100
350925	Cajati/SP	28.372	20.720	Empresa pública	Não	Não	Sim	Tx. no IPTU	Sim						
350930	Cajobi/SP	9.768	9.133	Administração pública direta	Não	Não	Sim	Tx. no IPTU	Não						
350940	Cajuru/SP	23.371	20.795	Administração pública direta	Não	Não	Sim	Tx. no IPTU	Sim	0	0	0			
311060	Cambui/MG	26.488	22.359	Administração pública direta	Não	Não	Sim	Tx. no IPTU	Não	280.000	208.502	1.326.600	1.326.600	0	29.240.700
350950	Campinas/SP	1.080.113	1.061.540	Administração pública direta	Não	Não	Sim	Tx. no IPTU	Sim	86.453.777	65.214.693	94.958.994	8.498.869	86.460.125	2.069.864.372
311120	Campo Belo/MG	51.544	48.626	Administração pública direta	Não	Não	Não		Não	0	0	1.625.550	1.513.529	112.022	48.300.122
311140	Campo Florido/MG	6.870	5.208	Administração pública direta	Não	Não	Sim	Tx. no IPTU	Não	80.986	25.311	322.273	322.273	0	12.139.885
350960	Campo Limpo Paulista/SP	74.074	74.074	Administração pública direta	Não	Não	Não		Não	0	0	3.598.434	0	3.598.434	95.733.628
350970	Campos do Jordão/SP	47.789	47.491	Administração pública direta	Não	Não	Não		Não	0	0	3.735.960	360.000	3.375.960	105.827.892
330100	Campos dos Goytacazes/RJ	463.731	418.725	Administração pública direta	Sim	Não	Sim	Tx. no IPTU	Não		1.850.000	67.142.896	0	67.142.896	
311190	Cana Verde/MG	5.589	4.068	Administração pública direta	Não	Esgoto	Sim	Tx. no IPTU	Não	15.000	300				7.206.657
311200	Candeias/MG	14.595	10.206	Administração pública direta	Não	Esgoto	Não		Não						
351000	Cândido Mota/SP	29.884	28.096	Administração pública direta	Não	Não	Sim	Tx. no IPTU	Não	405.000	460.249	1.356.000	1.260.666	95.334	44.397.000
330110	Cantagalo/RJ	19.830	14.022	Administração pública direta	Não	Não	Sim	Tx. no IPTU	Não	124	124	1.608.671	1.608.671	0	
351020	Capão Bonito/SP	46.178	37.824	Administração pública direta	Não	Água e esgoto	Sim	Tx. no IPTU	Sim	50.000	304.172	1.405.829	280.000	1.125.829	69.835.000
311210	Caparaó/MG	5.209	2.006	Administração pública direta	Não	Esgoto	Não		Não	0	0	68.830	64.260	4.570	8.297.303
351030	Capela do Alto/SP	17.532	14.522	Administração pública direta	Não	Não	Sim	Tx. no IPTU	Não	93.126	93.126	145.326	87.326	58.000	19.805.558
311250	Capim Branco/MG	8.881	8.090	Administração pública direta	Não	Não	Sim	Tx. no IPTU	Não	13.000	25.083	55.822	51.420	4.402	9.682.109
311260	Capinópolis/MG	15.290	14.302	Administração pública direta	Não	Esgoto	Não		Não	0	0	830.000	810.000	20.000	14.400.000
311265	Capitão Andrade/MG	4.925	3.573	Administração pública direta	Não	Água e esgoto	Sim	Tx. no IPTU	Não			420.000	420.000	0	
351040	Capivari/SP	48.576	45.904	Administração pública direta	Não	Não	Não		Não						
311290	Caputira/MG	9.030	3.779	Administração pública direta	Não	Água e esgoto	Não		Não			221.522	221.522	0	5.100.000
311300	Carai/MG	22.343	7.191	Administração pública direta	Não	Não	Não		Não			575.538	564.770	10.768	10.000.000
330093	Carapebus/RJ	13.359	10.542	Administração pública direta	Não	Esgoto	Sim	Tx. no IPTU	Não	51.367	32.108				53.484
351060	Carapicuíba/SP	369.584	369.584	Administração pública direta	Não	Não	Não		Não						
311350	Carbonita/MG	9.148	6.738	Administração pública direta	Não	Não	Não		Não	0	0	478.853	355.593	123.260	
330115	Cardoso Moreira/RJ	12.600	8.757	Administração pública direta	Não	Esgoto	Sim	Tx. no IPTU	Não	10.379	7.271	284.580	248.580	36.000	15.576.641
351070	Cardoso/SP	11.805	10.730	Administração pública direta	Não	Não	Sim	Tx. no IPTU	Sim	95.000	83.614	1.098.092	1.089.078	9.014	18.039.052
320130	Cariacica/ES	348.738	337.643	Administração pública direta	Não	Não	Sim	Tx. no IPTU	Não	1.795.000	2.356.357	13.380.540	3.598.560	9.781.980	109.085.332
311370	Carlos Chagas/MG	20.069	12.964	Administração pública direta	Não	Não	Não		Sim	23.153	22.302	1.000.279	82.620	917.659	19.148.450
311390	Carmo da Cachoeira/MG	11.836	8.966	Administração pública direta	Não	Não	Não		Não	45.000	46.854	480.000	480.000	0	
311410	Carmo de Minas/MG	13.750	10.189	Empresa pública	Não	Água e esgoto	Sim	Tx. no IPTU	Não	149.931	37.879	491.984	481.784	10.200	17.676.241
311440	Carmo do Rio Claro/MG	20.426	14.362	Administração pública direta	Não	Não	Não		Não	71.692	58.015	98.322	12.667	85.655	
311450	Carmópolis de Minas/MG	17.048	11.821	Autarquia	Não	Água e esgoto	Sim	Outra forma	Não	188.976	170.963	299.201	299.201	0	
311455	Carneirinho/MG	9.471	6.975	Administração pública direta	Não	Não	Não		Não	0	0	557.400	557.400	0	25.980.978

TABELA Ge01a - INFORMAÇÕES GERAIS

ANO DE
REFERÊNCIA
2010

Município		População total (IBGE)	População urbana (SNIS)	Natureza jurídica do órgão municipal responsável	Existência de algum serviço concedido	Órgão também presta serviço de água/esgoto?	Cobrança dos serviços			Receitas e despesas com serviços de limpeza urbana					Despesa corrente da Prefeitura
							Regulares		Especiais	Receitas		Despesas, segundo o agente executor			
							Exis-tência	Forma	Exis-tência	Orçada	Arrecadada	Total	Público	Privado	
Código	Nome/UF	habitante	habitante							R\$/ano	R\$/ano	R\$/ano	R\$/ano	R\$/ano	
Região Sudeste		Ge001	Ge002	Ge054	Ge055	Ge056	Ge012	Ge013	Ge014	Ge005	Ge006	Ge007	Ge023	Ge009	Ge010
311460	Carrancas/MG	3.948	2.612	Administração pública direta	Não	Água e esgoto	Sim	Tx. no IPTU	Sim	22.000	4.510	111.150	111.150	0	8.600.139
311470	Carvalhópolis/MG	3.341	2.459	Administração pública direta	Não	Esgoto	Sim	Tx. no IPTU	Não	3.200	3.305	97.339	97.339	0	8.839.393
351080	Casa Branca/SP	28.307	23.154	Administração pública direta	Não	Não	Não		Não			1.156.015	0	1.156.015	45.673.786
330130	Casimiro de Abreu/RJ	35.347	28.521	Administração pública direta	Não	Não	Não		Não			9.445.407	0	9.445.407	81.141.635
351090	Cássia dos Coqueiros/SP	2.634	1.795	Empresa pública	Sim	Não	Não		Não	0	0	84.800	72.800	12.000	8.690.927
320140	Castelo/ES	34.747	21.817	Empresa pública	Não	Não	Sim	Tx. no IPTU	Não						
351100	Castilho/SP	18.003	13.586	Administração pública direta	Não	Não	Sim	Tx. no IPTU	Não	27.500	33.672	852.866	846.744	6.122	42.652.572
351110	Catanduva/SP	112.820	111.914	Administração pública direta	Não	Não	Sim	Tx. no IPTU	Não	1.150.000	845.904	6.469.267	0	6.469.267	151.843.563
311535	Catas Altas/MG	4.846	4.240	Administração pública direta	Não	Água e esgoto	Sim	Tx. no IPTU		13.960	8.400	41.700	38.200	3.500	
351120	Catiguá/SP	7.127	6.569	Administração pública direta	Não	Não	Sim	Tx. no IPTU	Não	81.900	77.405	213.980	207.400	6.580	14.637.455
311547	Catuti/MG	5.102	2.978	Administração pública direta	Não	Não	Não		Não	1.000	182	192.913	192.913	0	7.847.481
351130	Cedral/SP	7.972	6.307	Administração pública direta	Não	Água e esgoto	Não		Não	250.000	180.064				10.982.653
351140	Cerqueira César/SP	17.532	15.716	Administração pública direta	Não	Água e esgoto	Sim	Tx. no IPTU	Sim	0	0				
351150	Cerquilha/SP	39.617	37.567	Administração pública direta	Não	Não	Sim	Tx. no IPTU	Não	1.500.000	1.450.000				1.450.000
351160	Cesário Lange/SP	15.540	10.492	Administração pública direta	Não	Não	Sim	Tx. no IPTU	Não						
351170	Charqueada/SP	15.085	13.686	Administração pública direta	Não	Não	Sim	Tx. no IPTU	Não	150.000	140.291	216.702	158.376	58.326	18.488.611
311630	Cipotânea/MG	6.547	3.014	Administração pública direta	Não	Esgoto	Não		Não	0	0	241.000	238.096	2.904	8.220.893
311660	Cláudio/MG	25.771	21.154	Administração pública direta	Não	Não	Sim	Tx. no IPTU	Não	320.000	160.000	113	48	66	400.000
351190	Clementina/SP	7.065	6.734	Administração pública direta	Não	Água e esgoto	Sim	Tx. no IPTU	Não	110.000	100.905				14.425.800
320150	Colatina/ES	111.788	98.395	Autarquia	Não	Água e esgoto	Sim	Tx. boleto água	Sim	3.200.000	3.552.875	6.477.264	1.470.831	5.006.433	150.671.364
351200	Colina/SP	17.371	16.223	Administração pública direta	Não	Água e esgoto	Não		Não	820.000	868.906	678.888	640.488	38.400	36.542.967
330095	Comendador Levy Gasparian/RJ	8.180	7.862	Administração pública direta	Não	Água e esgoto	Não		Não	0	0	172.942	100.968	71.974	22.425.642
311520	Conceição da Barra de Minas/MG	3.954	2.793	Administração pública direta	Não	Não	Sim	Tx. no IPTU	Não	4.000	7.199	139.271	132.275	6.997	6.487.335
320160	Conceição da Barra/ES	28.449	22.575	Administração pública direta	Não	Não	Não		Não			880.684	880.684	0	
311740	Conceição de Ipanema/MG	4.456	1.523	Administração pública direta	Não	Água e esgoto	Não		Não	0	0				
311770	Conceição do Rio Verde/MG	12.949	11.454	Empresa pública	Não	Esgoto	Não		Não			71.445	65.445	6.000	13.415.471
311790	Congonhal/MG	10.468	7.755	Administração pública direta	Não	Não	Não		Não			128.520	119.340	9.180	9.912.716
311830	Conselheiro Lafaiete/MG	116.512	111.266	Administração pública direta	Não	Não	Sim	Tx. no IPTU	Não	1.180.000	1.268.445	2.682.774	21.949	2.660.826	86.718.001
311840	Conselheiro Pena/MG	22.242	17.601	Autarquia	Não	Água e esgoto	Sim	Tx. boleto água	Não	324.000	320.768	309.954	309.954	0	2.526.696
311850	Consolação/MG	1.727	950	Administração pública direta	Não	Água e esgoto	Sim	Tx. no IPTU	Não	5.664	3.823				85.914
311860	Contagem/MG	603.442	601.400	Administração pública direta	Não	Não	Sim	Tx. no IPTU	Sim	627.000	2.056.561	24.839.646	0	24.839.646	456.727.379
311870	Coqueiral/MG	9.289	6.588	Administração pública direta	Não	Água e esgoto	Sim	Tx. no IPTU	Sim	42.193	36.610	152.626	152.626	0	10.811.400
351240	Cordeirópolis/SP	21.080	18.934	Administração pública direta	Não	Água	Sim	Tx. no IPTU	Não	495.000	470.000				
311890	Cordisburgo/MG	8.667	5.961	Administração pública direta	Não	Não	Não		Não						8.540.558
311900	Cordislândia/MG	3.435	2.757	Administração pública direta	Não	Esgoto	Sim	Tx. no IPTU	Não	0	0	89.009	89.009	0	5.445.072
311910	Corinto/MG	23.914	21.194	Administração pública direta	Não	Não			Não						
351250	Coroados/SP	5.238	4.242	Administração pública direta	Não	Não	Não								
311930	Coromandel/MG	27.547	21.665	Administração pública direta	Não	Esgoto	Não		Sim	0	0	1.233.137	1.018.377	214.760	28.773.898
311940	Coronel Fabriciano/MG	103.694	102.395	Administração pública direta	Não	Não	Não		Não	0	0	7.206.719	732.581	6.474.137	74.498.178

TABELA Ge01a - INFORMAÇÕES GERAIS

ANO DE
REFERÊNCIA
2010

Município		População total (IBGE)	População urbana (SNIS)	Natureza jurídica do órgão municipal responsável	Existência de algum serviço concedido	Órgão também presta serviço de água/esgoto?	Cobrança dos serviços			Receitas e despesas com serviços de limpeza urbana					Despesa corrente da Prefeitura
							Regulares		Especiais	Receitas		Despesas, segundo o agente executor			
							Existência	Forma	Existência	Orçada	Arrecadada	Total	Público	Privado	
Código	Nome/UF	habitante	habitante							R\$/ano	R\$/ano	R\$/ano	R\$/ano	R\$/ano	
Região Sudeste		Ge001	Ge002	Ge054	Ge055	Ge056	Ge012	Ge013	Ge014	Ge005	Ge006	Ge007	Ge023	Ge009	Ge010
351260	Coronel Macedo/SP	5.001	3.865	Administração pública direta	Não	Não	Sim	Tx. no IPTU	Não	180.000	45.000	207.360	204.000	3.360	11.629.275
351270	Corumbataí/SP	3.874	2.093	Administração pública direta	Não	Água e esgoto	Não		Não	0	0	248.144	248.144	0	12.526.322
351320	Cristais Paulista/SP	7.588	5.528	Administração pública direta	Não	Água e esgoto	Não		Não			740.600	147.200	593.400	
312030	Cristália/MG	5.760	3.053	Administração pública direta	Não	Não	Não		Não	0	0	56.000	56.000	0	672.000
312050	Cristina/MG	10.210	5.955	Administração pública direta	Não	Água e esgoto	Sim	Tx. no IPTU		39.019	22.963	142.544	119.460	23.084	11.002.011
351330	Cruzália/SP	2.274	1.510	Administração pública direta	Não	Não	Sim	Tx. no IPTU	Não	106.790	62.765	0	0	0	8.338.685
351340	Cruzeiro/SP	77.039	75.076	Administração pública direta	Não	Não	Não		Não	2.218.500	0				77.225.469
351350	Cubatão/SP	118.720	118.720	Administração pública direta	Não	Não	Não		Não			12.442.033	0	12.442.033	
312090	Curvelo/MG	74.219	67.382	Administração pública direta	Não	Não	Sim	Tx. no IPTU	Sim	230.507	222.705				62.329.104
312125	Delta/MG	8.089	7.584	Administração pública direta	Não	Água e esgoto	Sim	Tx. no IPTU	Sim	5.500	9.553	243.288	209.406	33.882	16.787.045
351370	Descalvado/SP	31.056	27.712	Administração pública direta	Não	Água e esgoto	Sim	Tx. no IPTU	Sim	94.000	54.499				
312140	Desterro de Entre Rios/MG	7.002	3.596	Administração pública direta	Não	Água e esgoto	Sim	Tx. no IPTU	Não	80.000	62.117	105.411	105.411	0	8.279.456
351380	Diadema/SP	386.089	386.089	Administração pública direta	Não	Não	Sim	Tx. no IPTU	Não	5.545.000	6.621.927	27.639.148	1.779.487	25.859.661	568.085.904
312180	Dionísio/MG	8.739	7.165	Administração pública direta	Não	Esgoto	Sim	Tx. no IPTU	Não						
351385	Dirce Reis/SP	1.689	1.279	Administração pública direta	Não	Não	Não		Sim	1.100	1.359	194.225	189.000	5.225	5.625.205
312200	Divino/MG	19.133	10.796	Administração pública direta	Sim	Não	Sim	Tx. no IPTU	Não	48.822	0	671.829	671.829	0	22.846.680
351390	Divinolândia/SP	11.208	7.500	Administração pública direta	Sim	Não	Não		Não			143.166	143.166	0	17.059.453
312230	Divinópolis/MG	213.016	207.516	Administração pública direta	Sim	Não	Sim	Tx. no IPTU	Não	6.322.000	5.845.216				251.225.049
312240	Divisa Nova/MG	5.763	4.659	Administração pública direta	Não	Esgoto	Sim	Tx. no IPTU	Não	23.600	32.445	189.581	184.149	5.433	8.036.713
351400	Dobrada/SP	7.939	7.762	Administração pública direta	Não	Água e esgoto	Sim	Tx. no IPTU	Não	8.706	8.317	115.876	115.876	0	12.123.782
312270	Dom Silvério/MG	5.196	4.058	Administração pública direta	Não	Esgoto	Sim	Tx. no IPTU	Sim	0	0	235.763	233.663	2.100	2.360.000
320190	Domingos Martins/ES	31.847	7.741	Administração pública direta	Não	Água e esgoto	Sim	Tx. no IPTU	Não			763.785	763.785	0	
312290	Dona Eusébia/MG	6.001	5.133	Administração pública direta	Não	Esgoto	Não		Não	13.407	4.150	605.469	597.669	7.800	7.449.864
312310	Dores de Guanhães/MG	5.223	1.622	Administração pública direta	Não	Água e esgoto	Não		Não	0	0	131.544	131.544	0	9.764.445
312340	Doresópolis/MG	1.440	1.132	Administração pública direta	Não	Água e esgoto	Não		Não	0	0	74.665	0	74.665	6.185.727
351440	Dracena/SP	43.258	39.946	Administração pública direta	Não	Água e esgoto	Sim	Tx. no IPTU	Não	532.000	540.218	781.539	740.494	41.045	55.074.163
330170	Duque de Caxias/RJ	855.048	852.138	Administração pública direta	Não	Não	Sim	Tx. no IPTU	Não	4.320.000	5.840.812	86.901.880	0	86.901.880	853.324.673
351490	Elias Fausto/SP	15.775	12.558	Administração pública direta	Não	Água	Não			203.695	0	240.084	240.084	0	30.286.334
312360	Elói Mendes/MG	25.220	20.374	Administração pública direta	Não	Não	Sim	Tx. no IPTU	Não		33.496	840.330	838.120	2.210	27.252.587
351495	Embaúba/SP	2.423	2.060	Administração pública direta	Não	Não	Não		Não	32.641	30.601	30.601	30.601	0	6.568.936
351500	Embu/SP	240.230	240.230	Administração pública direta	Sim	Não	Não		Não	0	0	8.896.841	0	8.896.841	236.888.677
351515	Engenheiro Coelho/SP	15.721	11.498	Administração pública direta	Sim	Não	Não		Não	0	0	0			5.000
312380	Engenheiro Navarro/MG	7.122	4.750	Administração pública direta	Não	Não	Não		Não	0	0	187.620	121.620	66.000	11.689.417
330180	Engenheiro Paulo de Frontin/RJ	13.237	9.523	Administração pública direta	Não	Não	Sim	Tx. no IPTU	Não	0	0	8.226.268	8.226.268	0	42.000.000
312385	Entre Folhas/MG	5.175	3.889	Administração pública direta	Não	Esgoto	Não		Não	0	0	111.540	109.667	1.873	7.278.009
312440	Espirito Santo do Dourado/MG	4.429	1.683	Administração pública direta	Não	Água e esgoto	Não		Não						
351518	Espirito Santo do Pinhal/SP	41.907	37.245	Administração pública direta	Não	Não	Sim	Tx. no IPTU	Sim	1.300.000	1.300.000	1.415.000	1.415.000	0	40.000.000
351519	Espirito Santo do Turvo/SP	4.244	3.630	Administração pública direta	Não	Não	Não		Não						186.763
351530	Estrela do Norte/SP	2.658	2.099	Administração pública direta	Não	Não	Sim	Tx. no IPTU	Sim	10.000	12.631	251.942	247.640	4.301	8.973.332

TABELA Ge01a - INFORMAÇÕES GERAIS

ANO DE
REFERÊNCIA
2010

Município		População total (IBGE)	População urbana (SNIS)	Natureza jurídica do órgão municipal responsável	Existên- cia de algum serviço conce- dido	Órgão também presta serviço de água/esgoto?	Cobrança dos serviços			Receitas e despesas com serviços de limpeza urbana					Despesa corrente da Prefeitura
							Regulares		Especiais	Receitas		Despesas, segundo o agente executor			
							Exis- tência	Forma	Exis- tência	Orçada	Arrecadada	Total	Público	Privado	
Código	Nome/UF	habitante	habitante							R\$/ano	R\$/ano	R\$/ano	R\$/ano	R\$/ano	
Região Sudeste		Ge001	Ge002	Ge054	Ge055	Ge056	Ge012	Ge013	Ge014	Ge005	Ge006	Ge007	Ge023	Ge009	Ge010
351520	Estrela d'Oeste/SP	8.208	6.831	Administração pública direta	Não	Não	Sim	Tx. no IPTU	Não	120.000	95.985	279.100	271.900	7.200	14.065.730
312510	Extrema/MG	28.599	26.023	Administração pública direta	Não	Não	Sim	Tx. no IPTU	Não	126.000	185.035	699.566	699.566	0	58.584.420
312520	Fama/MG	2.350	1.515	Administração pública direta	Não	Não	Sim	Tx. no IPTU	Não	4.000	4.671	370.226	370.226	0	5.878.067
312530	Faria Lemos/MG	3.376	2.332	Administração pública direta	Não	Esgoto	Sim	Tx. no IPTU	Não					0	
351540	Fartura/SP	15.320	12.238	Administração pública direta	Não	Não	Não	Não	Não	0	0	533.124	341.124	192.000	28.357.652
351560	Fernando Prestes/SP	5.534	4.698	Administração pública direta	Não	Não	Sim	Tx. no IPTU	Não	110.000	93.676	41.078	27.550	13.528	11.067.528
351565	Fernão/SP	1.563	850	Administração pública direta	Não	Não	Não		Não						
351570	Ferraz de Vasconcelos/SP	168.306	160.754	Administração pública direta	Não	Água e esgoto	Sim	Tx. no IPTU	Não	2.500.000	2.000.000	6.360.000	6.360.000	0	40.000.000
351590	Floreal/SP	3.003	2.439	Administração pública direta	Não	Não	Sim	Tx. no IPTU	Sim	0	9.743	45.060	37.560	7.500	8.787.107
312600	Florestal/MG	6.600	5.504	Administração pública direta	Não	Esgoto	Sim	Tx. no IPTU	Não	50.000	48.900	290.326	211.140	79.186	
351600	Flórida Paulista/SP	12.848	10.137	Administração pública direta	Não	Não	Não		Não	25.000	26.002	8.000	7.000	1.000	325.000
312610	Formiga/MG	65.128	59.487	Administração pública direta	Não	Não	Sim	Tx. boleto água	Não	919.866	895.721			0	57.017.274
312630	Fortaleza de Minas/MG	4.098	2.950	Administração pública direta	Não	Esgoto	Sim	Tx. no IPTU	Não	5.869	4.601	535.563	528.000	7.563	16.944.757
312640	Fortuna de Minas/MG	2.705	1.865	Administração pública direta	Não	Água e esgoto	Sim	Tx. no IPTU	Não	8.593	5.998				
351620	Franca/SP	318.640	313.046	Administração pública direta	Não	Não	Não		Não	0	0	15.209.277	0	15.209.277	268.030.045
312650	Francisco Badaró/MG	10.248	3.191	Administração pública direta	Não	Não	Não		Não	481.500		481.500	481.500	0	
312660	Francisco Dumont/MG	4.863	3.197	Administração pública direta	Não	Não	Não		Não	0	0	6.000	5.000	1.000	45.000
312705	Fronteira dos Vales/MG	4.687	3.038	Administração pública direta	Não	Não	Não		Não	0	0	544.882	544.882	0	9.127.283
312710	Frutal/MG	53.468	46.089	Administração pública direta	Sim	Não	Não		Não						
351650	Gabriel Monteiro/SP	2.708	2.257	Administração pública direta	Não	Água e esgoto	Sim	Tx. no IPTU	Não	32.000	33.282	221.812	216.594	5.218	6.707.835
351660	Gália/SP	7.011	5.225	Administração pública direta	Não	Não	Não					2.146.672	2.139.779	6.893	11.298.274
312733	Gameleiras/MG	5.139	1.413	Administração pública direta	Não	Água	Não		Não	0	0	82.121	82.121	0	11.054.571
351670	Garça/SP	43.115	39.192	Administração pública direta	Sim	Não	Não		Não	0	0	2.946.198	1.574.289	1.371.909	59.410.407
351680	Gastão Vidigal/SP	4.193	3.756	Empresa pública	Não	Água e esgoto	Sim	Tx. no IPTU	Sim	4.500	5.361	359.709	356.676	3.032	6.996.540
351690	General Salgado/SP	10.669	9.084	Administração pública direta	Não	Não	Não		Não	53.000	38.875	391.388	384.228	7.160	20.882.786
351700	Getulina/SP	10.765	8.334	Administração pública direta	Não	Água e esgoto	Sim	Outra forma	Sim						
312735	Glauceândia/MG	2.962	1.048	Administração pública direta	Não	Não	Não		Não	0	0	128.649	128.649	0	6.660.257
351710	Glicério/SP	4.565	3.362	Administração pública direta	Não	Água e esgoto	Não		Não	96.969	0	96.969	96.969	0	12.406.804
312750	Gonzaga/MG	5.921	3.237	Administração pública direta	Não	Água e esgoto	Não		Não	600	6.777	330.098	330.098	0	7.119.542
312760	Gouveia/MG	11.681	8.229	Administração pública direta	Não	Esgoto	Não		Não	0	0	174.438	174.438	0	11.801.397
312770	Governador Valadares/MG	263.689	253.300	Administração pública direta	Não	Não	Sim	Tx. em boleto	Não			9.731.994	0	9.731.994	
312780	Grão Mogol/MG	15.024	5.391	Administração pública direta	Não	Não	Não		Não	0	0	613.550	613.550	0	24.541.602
320230	Guacuí/ES	27.851	22.401	Administração pública direta	Não	Água e esgoto	Sim	Tx. no IPTU	Sim	320.000	224.000				14.398.616
351720	Guaiçara/SP	10.670	9.694	Administração pública direta	Não	Água e esgoto	Sim	Tx. no IPTU	Não	32.400	42.101	609.617	609.617	0	15.271.720
351730	Guaimbé/SP	5.425	4.740	Administração pública direta	Não	Água e esgoto	Sim	Tx. no IPTU	Não	110.000	77.892	108.273	108.273	0	12.175.225
312800	Guanhães/MG	31.262	25.421	Administração pública direta	Sim	Água e esgoto	Sim	Tx. no IPTU	Sim	21.500	179.806	913.622	800.997	112.626	28.802.956
351750	Guapiacu/SP	17.869	15.805	Administração pública direta	Não	Água e esgoto	Sim	Tx. no IPTU	Não	96.640	134.996	1.223.316	0	1.223.316	32.000.432
351760	Guapiara/SP	17.998	7.233	Administração pública direta	Não	Não	Sim	Tx. no IPTU	Não	1.500	1.600	95.000	75.000	20.000	23.000.000
351780	Guaraçai/SP	8.435	6.654	Administração pública direta	Não	Água e esgoto	Sim	Tx. no IPTU	Não	58.025	55.555	50.000	50.000	0	502.223

TABELA Ge01a - INFORMAÇÕES GERAIS

ANO DE
REFERÊNCIA
2010

Município		População total (IBGE)	População urbana (SNIS)	Natureza jurídica do órgão municipal responsável	Existência de algum serviço concedido	Órgão também presta serviço de água/esgoto?	Cobrança dos serviços			Receitas e despesas com serviços de limpeza urbana					Despesa corrente da Prefeitura
							Regulares		Especiais	Receitas		Despesas, segundo o agente executor			
							Existência	Forma	Existência	Orçada	Arrecadada	Total	Público	Privado	
Código	Nome/UF	habitante	habitante						R\$/ano	R\$/ano	R\$/ano	R\$/ano	R\$/ano		
Região Sudeste		Ge001	Ge002	Ge054	Ge055	Ge056	Ge012	Ge013	Ge014	Ge005	Ge006	Ge007	Ge023	Ge009	Ge010
312820	Guaraciaba/MG	10.223	3.218	Administração pública direta	Não	Não	Não		Não	500.000	5.000				10.127.473
312840	Guarani/MG	8.678	6.876	Administração pública direta	Não	Não	Não		Não		16.500				9.495.986
312850	Guarará/MG	3.929	3.487	Administração pública direta	Não	Esgoto	Sim	Tx. no IPTU	Não			92.048	35.088	56.960	11.198.953
351820	Guararapes/SP	30.597	28.318	Administração pública direta	Não	Água e esgoto	Não		Não	0	0	813.273	0	813.273	39.704.594
351830	Guararema/SP	25.844	22.240	Administração pública direta	Não	Não	Não		Não	0	0	2.307.543	2.291.016	16.527	72.327.160
351840	Guaratinguetá/SP	112.072	106.762	Sociedade de economia mista com administ	Não	Água e esgoto	Sim	Tx. boleto água	Sim	5.600.000	4.985.507	5.702.311	1.145.158	4.557.152	174.802.800
351860	Guariba/SP	35.486	34.748	Administração pública direta	Não	Não	Não		Não	0	0	1.051.743	1.029.279	22.464	48.817.312
351870	Guarujá/SP	290.752	290.696	Administração pública direta	Não	Não	Sim	Tx. no IPTU	Não	26.578.000	19.562.834	24.223.145	110.000	24.113.145	654.720.405
351880	Guarulhos/SP	1.221.979	1.221.979	Administração pública direta	Não	Não	Não		Não			110.545.124	14.009.083	96.536.041	1.894.268.841
351885	Guatapará/SP	6.966	5.116	Administração pública direta	Não	Água e esgoto	Sim	Tx. no IPTU	Não	55.000	48.330	156.185	79.200	76.985	16.662.369
312880	Guidoval/MG	7.206	5.199	Administração pública direta	Não	Esgoto	Sim	Tx. no IPTU	Não	33.000	10.802	226.281	218.481	7.800	7.596.969
351890	Guzolândia/SP	4.754	4.021	Administração pública direta	Não	Não	Sim	Tx. no IPTU	Não	14.000	11.079	224.825	218.579	6.246	10.388.720
351900	Herculândia/SP	8.696	7.921	Administração pública direta	Não	Água e esgoto	Não		Não	0	0				
351907	Hortolândia/SP	192.692	192.692	Administração pública direta	Não	Não	Não					8.944.635	0	8.944.635	318.960.712
351910	Iacanga/SP	10.013	8.726	Administração pública direta	Não	Água e esgoto	Não		Não	10.000	18.447	347.232	337.974	9.258	3.445.140
312950	Ibiá/MG	23.218	19.646	Administração pública direta	Não	Água e esgoto	Sim	Tx. no IPTU	Não	190.139	106.123	768.626	287.447	481.179	34.755.778
351940	Ibirá/SP	10.896	10.045	Administração pública direta	Não	Não	Sim	Tx. no IPTU	Não	57.700	100.713	578.142	565.549	12.593	16.743.308
312970	Ibiraci/MG	12.176	8.208	Administração pública direta	Não	Esgoto	Não		Não	28.000	31.961	302.020	0	302.020	18.492.020
312980	Ibirité/MG	158.954	158.590	Administração pública direta	Não	Não	Sim	Tx. no IPTU	Não	1.745.700	218.213	3.269.475	3.269.475	0	246.400.000
351960	Ibitinga/SP	53.158	51.057	Administração pública direta	Não	Água e esgoto	Sim	Tx. no IPTU	Sim	287.000	260.000	2.609.000	0	2.609.000	
351970	Ibiúna/SP	71.217	24.933	Administração pública direta	Não	Não	Não		Não			4.274.640	0	4.274.640	106.000.000
320260	Iconha/ES	12.523	7.277	Administração pública direta	Não	Não	Sim	Tx. no IPTU	Não	84.357	114.759	514.907	514.907	0	19.871.300
352000	Igarapu do Tietê/SP	23.362	23.228	Administração pública direta	Sim	Não	Não		Não	0	0	471.913	471.913	0	27.893.275
352010	Igarapava/SP	27.952	26.362	Administração pública direta	Não	Não	Sim	Tx. no IPTU	Não	650.000	469.839	903.105	192.000	711.105	44.921.228
313010	Igarapé/MG	34.851	32.661	Administração pública direta	Não	Não	Não		Não	0	0	1.070.947	1.070.947	0	5.552.998
330187	Iguaba Grande/RJ	22.851	22.851	Administração pública direta	Não	Não	Sim	Tx. no IPTU	Não		331.327	2.372.042	45.900	2.326.142	40.686.281
313040	Ijaci/MG	5.859	5.605	Administração pública direta	Não	Água e esgoto	Sim	Tx. no IPTU	Não						
352044	Ilha Solteira/SP	25.064	23.520	Administração pública direta	Não	Água e esgoto	Sim	Tx. no IPTU	Não	615.838	490.699	1.436.776	1.436.776	0	64.585.449
352040	Ilhabela/SP	28.196	28.002	Administração pública direta	Não	Não	Sim	Tx. no IPTU	Não	2.620.000	1.956.241	4.000.000	4.000.000	0	85.978.738
313050	Illicinea/MG	11.488	9.096	Administração pública direta	Não	Esgoto	Sim	Tx. no IPTU	Não	21.500	21.370				13.587.735
352050	Indaiatuba/SP	201.619	199.592	Administração pública direta	Sim	Não	Sim	Tx. no IPTU	Não	5.384.000	5.620.841				307.793.826
313080	Ingai/MG	2.629	1.630	Administração pública direta	Não	Esgoto	Não		Não			157.711	157.711	0	5.790.735
313110	Inimutaba/MG	6.724	4.743	Administração pública direta	Não	Esgoto	Não		Não						
352080	Inúbia Paulista/SP	3.630	3.177	Administração pública direta	Não	Não	Não		Não	0	0	105.725	105.725	0	6.805.725
313115	Ipaba/MG	16.708	15.028	Administração pública direta	Não	Esgoto	Não		Não	0	0	364.135	360.135	4.000	14.569.569
313120	Ipanema/MG	18.170	14.200	Administração pública direta	Não	Não	Não		Não			594.289	582.718	11.571	
313130	Ipatinga/MG	239.468	236.968	Administração pública direta	Sim	Água e esgoto	Sim	Tx. no IPTU	Não	746.000	797.049	23.394.354	495.630	22.898.724	441.959.624
352100	Iperó/SP	28.300	17.463	Administração pública direta	Não	Água e esgoto	Sim	Tx. no IPTU	Não	385.000	314.286	326.841	305.341	21.500	43.795.073
352110	Ipeúna/SP	6.016	5.178	Administração pública direta	Não	Água e esgoto	Sim	Tx. no IPTU	Não			166.910	106.047	60.863	13.610.746

TABELA Ge01a - INFORMAÇÕES GERAIS

ANO DE
REFERÊNCIA
2010

Município		População total (IBGE)	População urbana (SNIS)	Natureza jurídica do órgão municipal responsável	Existência de algum serviço concedido	Órgão também presta serviço de água/esgoto?	Cobrança dos serviços			Receitas e despesas com serviços de limpeza urbana					Despesa corrente da Prefeitura
							Regulares		Especiais	Receitas		Despesas, segundo o agente executor			
							Existência	Forma	Existência	Orçada	Arrecadada	Total	Público	Privado	
Código	Nome/UF	habitante	habitante							R\$/ano	R\$/ano	R\$/ano	R\$/ano	R\$/ano	
Região Sudeste		Ge001	Ge002	Ge054	Ge055	Ge056	Ge012	Ge013	Ge014	Ge005	Ge006	Ge007	Ge023	Ge009	Ge010
352140	Iracemópolis/SP	20.029	19.616	Empresa pública	Não	Água e esgoto	Não		Não	0	0	250.923	250.923	0	39.053.147
352150	Irapuã/SP	7.275	6.489	Administração pública direta	Não	Não	Não					108.249	108.249	0	13.720.033
352170	Itaberá/SP	17.858	12.139	Administração pública direta	Não	Não	Sim	Tx. no IPTU	Sim	60.000	59.364	329.649	322.111	7.538	10.963.018
313170	Itabira/MG	109.783	102.316	Sociedade de economia mista com administ	Não	Não	Sim	Tx. no IPTU	Sim	677.028	803.579	8.522.040	8.522.040	0	73.190.318
313190	Itabirito/MG	45.449	43.566	Administração pública direta	Não	Não	Sim	Tx. no IPTU	Não	291.000	292.116				87.613.484
330190	Itaboraí/RJ	218.008	215.412	Administração pública direta	Não	Não	Não		Não			14.390.979	1.182.800	13.208.179	200.595.529
320270	Itaguaçu/ES	14.134	8.054	Administração pública direta	Não	Água e esgoto	Sim	Tx. no IPTU	Não	70.000	61.436	1.248.550	906.830	341.720	29.771.922
330200	Itaguaí/RJ	109.091	104.209	Administração pública direta	Não	Não	Sim	Tx. no IPTU	Não	1.200.000	1.439.257	15.478.929	0	15.478.929	
313220	Itaguara/MG	12.372	9.526	Autarquia	Não	Água e esgoto	Sim	Tx. no IPTU	Não	86.002	74.160	181.910	181.910	0	12.253.345
352180	Itai/SP	24.008	18.852	Administração pública direta	Não	Não	Não		Não	0	0	852.460	832.300	20.160	40.188.950
313230	Itaipé/MG	11.798	4.943	Administração pública direta	Não	Esgoto	Não		Não	0	0	140.520	140.520	0	4.500.000
352190	Itajobi/SP	14.556	12.142	Administração pública direta	Não	Água e esgoto	Sim	Tx. no IPTU	Não	200.000	142.887	260.332	260.332	0	32.773.269
313240	Itajubá/MG	90.658	82.764	Administração pública direta	Não	Não	Sim	Tx. no IPTU	Não	960.000	1.014.597	7.236.839	0	7.236.839	87.635.079
330205	Italva/RJ	14.063	10.242	Administração pública direta	Não	Esgoto	Sim	Tx. no IPTU		0	46.086				30.869.868
313250	Itamarandiba/MG	32.175	21.988	Administração pública direta	Não	Não	Não		Não						
313290	Itamogi/MG	10.349	7.759	Administração pública direta	Não	Esgoto	Sim	Tx. no IPTU	Sim	186.500	144.347	385.491	385.491	0	12.245.274
313300	Itamonte/MG	14.003	9.612	Administração pública direta	Não	Esgoto	Sim	Tx. no IPTU	Não	59.676	41.322	382.255	351.655	30.600	20.415.597
352210	Itanhaém/SP	87.057	86.242	Administração pública direta	Não	Não	Sim	Tx. em boleto	Não	9.000.000	8.306.410	13.027.315	1.650.357	11.376.958	159.131.030
313310	Itanhandu/MG	14.175	11.925	Administração pública direta	Não	Água e esgoto	Sim	Tx. no IPTU	Não						
313330	Itaobim/MG	21.001	15.779	Administração pública direta	Não	Não	Não		Não			780.303	780.303	0	20.924.547
330210	Itaocara/RJ	22.899	17.326	Administração pública direta	Não	Esgoto	Sim	Tx. no IPTU	Não			124.547	120.547	4.000	
352220	Itapecerica da Serra/SP	152.614	151.349	Administração pública direta	Não	Água e esgoto			Não						
313350	Itapecerica/MG	21.377	16.503	Administração pública direta	Não	Não	Sim	Outra forma	Não	139.782	72.378	418.846	284.854	133.992	20.712.705
320280	Itapemirim/ES	30.988	19.330	Autarquia	Não	Não	Sim	Tx. no IPTU	Não						
352230	Itapetininga/SP	144.377	131.050	Administração pública direta	Não	Não	Sim	Tx. no IPTU	Não	2.000.000	2.388.559	2.742.195	0	2.742.195	199.550.053
352240	Itapeva/SP	87.753	73.956	Administração pública direta	Não	Não	Sim	Tx. no IPTU	Sim			300.517	277.517	23.000	137.293.260
352250	Itapeví/SP	200.769	200.769	Administração pública direta	Sim	Não	Não		Não	10.300.000	0	17.794.586	140.400	17.654.186	257.526.656
352260	Itapira/SP	68.537	63.576	Administração pública direta	Sim	Não	Não		Não	0	0	4.743.840	2.472.400	2.271.440	
352265	Itapirapuã Paulista/SP	3.880	1.892	Administração pública direta	Não	Não	Não		Não	0	0	92.233	82.743	9.490	10.934.468
352270	Itápolis/SP	40.051	36.325	Administração pública direta	Não	Não	Não		Não	0	0	874.180	663.288	210.892	42.022.021
352300	Itapura/SP	4.357	3.482	Administração pública direta	Não	Água e esgoto	Não		Não	0	0				374.931
352310	Itaquaquecetuba/SP	321.770	321.770	Administração pública direta	Não	Não	Não		Não	0	0	16.585.790	2.878.920	13.706.870	305.475.675
352320	Itararé/SP	47.934	44.270	Administração pública direta	Não	Não	Sim	Tx. no IPTU	Não	990.000	1.027.497	589.920	266.000	323.920	
352330	Itariri/SP	15.471	9.879	Administração pública direta	Não	Água e esgoto	Não		Não	4.000	3.449	183.721	78.067	105.655	18.073.006
352340	Itatiba/SP	101.471	85.666	Administração pública direta	Não	Água e esgoto	Sim	Tx. no IPTU	Não	2.130.000	2.124.879	7.239.230	0	7.239.230	168.312.195
313380	Itaúna/MG	85.463	80.451	Administração pública direta	Não	Não	Sim	Tx. no IPTU	Não	5.000.000	2.875.629	4.969.911	240.000	4.729.911	92.946.299
352360	Itirapina/SP	15.524	14.001	Administração pública direta	Não	Não	Sim	Tx. no IPTU	Não	108.043	0	369.807	350.074	19.733	30.323.602
352390	Itu/SP	154.147	144.269	Administração pública direta	Não	Não	Não		Não	0	0	17.467.034	0	17.467.034	311.974.615
313420	Ituiutaba/MG	97.171	93.125	Administração pública direta	Não	Não	Sim	Tx. no IPTU	Sim	3.500.000	2.485.231	5.739.176	0	5.739.176	

TABELA Ge01a - INFORMAÇÕES GERAIS

ANO DE
REFERÊNCIA
2010

Município		População total (IBGE)	População urbana (SNIS)	Natureza jurídica do órgão municipal responsável	Existência de algum serviço concedido	Órgão também presta serviço de água/esgoto?	Cobrança dos serviços			Receitas e despesas com serviços de limpeza urbana					Despesa corrente da Prefeitura
							Regulares		Especiais	Receitas		Despesas, segundo o agente executor			
							Exis-tência	Forma	Exis-tência	Orçada	Arrecadada	Total	Público	Privado	
Código	Nome/UF	habitante	habitante						R\$/ano	R\$/ano	R\$/ano	R\$/ano	R\$/ano		
Região Sudeste		Ge001	Ge002	Ge054	Ge055	Ge056	Ge012	Ge013	Ge014	Ge005	Ge006	Ge007	Ge023	Ge009	Ge010
352400	Itupeva/SP	44.859	38.955	Administração pública direta	Não	Não	Não		Não	0	0	362.340	132.840	229.500	3.429.997
313440	Iturama/MG	34.456	32.598	Administração pública direta	Não	Não	Sim	Tx. no IPTU	Não	700.000	343.594	2.989.042	0	2.989.042	68.219.771
313450	Itutinga/MG	3.913	2.756	Administração pública direta	Não	Esgoto	Não		Não	0	0	221.695	213.335	8.360	7.660.639
352410	Ituverava/SP	38.695	36.430	Administração pública direta	Não	Não	Sim	Tx. no IPTU	Não	490.000	538.320	2.986.476	2.986.476	0	61.362.403
352420	Jaborandi/SP	6.592	6.166	Administração pública direta	Não	Não	Sim	Tx. no IPTU	Não	20.000	15.651	694.964	196.370	498.595	12.796.125
352430	Jaboticabal/SP	71.662	69.527	Autarquia	Não	Água e esgoto	Não		Não	0	0	3.640.490	2.174.254	1.466.236	
352440	Jacarei/SP	211.214	208.297	Administração pública direta	Sim	Não	Sim	Tx. em boleto	Sim	2.040.000	2.334.779				341.400.190
313470	Jacinto/MG	12.134	9.197	Administração pública direta	Não	Não	Não		Não	2.700	0	725.220	725.220	0	12.413.002
313480	Jacui/MG	7.502	4.570	Administração pública direta	Não	Esgoto	Sim	Tx. no IPTU	Não	20.000	30.954	223.096	146.880	76.216	10.307.210
352470	Jaguariúna/SP	44.311	43.033	Administração pública direta	Não	Água e esgoto	Não		Não						5.631.172
352480	Jales/SP	47.012	44.239	Administração pública direta	Não	Não	Não		Não						2.717.705
330227	Japeri/RJ	95.492	95.492	Administração pública direta	Não	Não	Sim	Tx. no IPTU	Não	290.180	292.692				94.509.491
352510	Jardinópolis/SP	37.661	36.141	Administração pública direta	Não	Água e esgoto	Sim	Tx. no IPTU	Não	272.000	243.547	1.148.246	648.000	500.246	58.642.645
352520	Jarinu/SP	23.847	18.429	Administração pública direta	Não	Água e esgoto	Não		Não						
352530	Jau/SP	131.040	126.943	Administração pública direta	Não	Não	Sim	Tx. no IPTU	Não	4.100.000	2.254.454	5.872.108	855.836	5.016.272	75.232.426
313540	Jeceaba/MG	5.395	2.988	Administração pública direta	Não	Água e esgoto	Não		Não			45.000	45.000	0	310.000
313550	Jequeri/MG	12.848	7.293	Administração pública direta	Não	Não	Sim	Tx. no IPTU	Não	2.500	1.200	329.110	326.610	2.500	15.950.169
320310	Jerônimo Monteiro/ES	10.879	8.535	Administração pública direta	Não	Não	Sim	Tx. no IPTU	Não			228.008	228.008	0	
313610	Joanésia/MG	5.425	2.062	Administração pública direta	Não	Água e esgoto	Não		Não	0	0	138.938	127.619	11.319	8.096.681
313620	João Monlevade/MG	73.610	73.277	Administração pública direta	Não	Água e esgoto	Sim	Tx. no IPTU	Não		67.951	2.242.792	742.892	1.499.900	108.968.489
320313	João Neiva/ES	15.809	12.752	Administração pública direta	Não	Não	Sim	Tx. no IPTU	Sim	151.000	111.733	2.905.437	0	2.905.437	18.846.920
352560	João Ramalho/SP	4.150	3.543	Administração pública direta	Não	Água e esgoto	Não		Não	0	0	180.356	180.356	0	10.223.753
313655	José Raydan/MG	4.376	1.568	Administração pública direta	Não	Esgoto	Não		Não	0	0	147.030	147.030	0	8.428.363
313670	Juiz de Fora/MG	516.247	510.378	Autarquia	Sim	Não	Sim	Tx. no IPTU	Sim	21.732.378	28.041.156	24.699.969	24.699.969	0	743.125.735
352580	Júlio Mesquita/SP	4.430	4.214	Administração pública direta	Não	Água e esgoto	Sim	Tx. no IPTU	Não	15.000	8.297	240.000	240.000	0	10.444.000
352590	Jundiaí/SP	370.126	354.204	Administração pública direta	Não	Não	Sim	Tx. no IPTU	Sim	22.000.000	17.619.328	30.535.135	814.895	29.720.240	455.185.879
352610	Juquía/SP	19.246	12.139	Administração pública direta	Não	Não	Sim	Tx. no IPTU	Não	150.000	78.000				191.000
313690	Juruiaia/MG	9.238	4.514	Administração pública direta	Não	Esgoto	Sim	Tx. no IPTU	Não	12.000	35.330	275.400	275.400	0	9.584.837
313710	Lagamar/MG	7.600	5.128	Administração pública direta	Não	Água e esgoto	Não		Não	0	0	500.135	475.135	25.000	7.290.674
313750	Lagoa Formosa/MG	17.161	12.967	Administração pública direta	Não	Água e esgoto	Sim	Tx. no IPTU	Não		21.618	366.456	366.456	0	18.569.912
313760	Lagoa Santa/MG	52.520	48.949	Administração pública direta	Não	Não	Sim	Tx. no IPTU	Não	1.200.000	1.147.099	4.264.155	4.264.155	0	67.937.709
313780	Lambari/MG	19.554	14.036	Administração pública direta	Não	Água e esgoto	Sim	Tx. no IPTU	Não	25.000	22.208	442.928	370.028	72.900	16.873.627
352640	Laranjal Paulista/SP	25.251	22.612	Administração pública direta	Não	Não	Não		Não						
352660	Lavrinhas/SP	6.590	6.049	Administração pública direta	Não	Não	Sim	Tx. no IPTU	Não					0	
313835	Leme do Prado/MG	4.804	1.761	Administração pública direta	Não	Não	Sim	Tx. no IPTU	Não	0	0	171.717	171.717	0	8.084.613
352680	Lençóis Paulista/SP	61.428	60.051	Administração pública direta	Não	Água e esgoto	Sim	Tx. no IPTU	Não	590.000	672.358	4.587.944	3.952.944	635.000	98.044.229
313860	Lima Duarte/MG	16.149	12.363	Administração pública direta	Não	Água e esgoto	Sim	Tx. no IPTU	Não			30.350	30.350	0	
313862	Limeira do Oeste/MG	6.890	5.017	Administração pública direta	Não	Não	Não		Não	0	0	27.742	27.742	0	332.904
352690	Limeira/SP	276.022	267.785	Administração pública direta	Não	Não	Sim	Tx. no IPTU	Sim	2.426.340	1.086.805	7.743.994	0	7.743.994	422.128.521

TABELA Ge01a - INFORMAÇÕES GERAIS

ANO DE
REFERÊNCIA
2010

Município		População total (IBGE)	População urbana (SNIS)	Natureza jurídica do órgão municipal responsável	Existência de algum serviço concedido	Órgão também presta serviço de água/esgoto?	Cobrança dos serviços			Receitas e despesas com serviços de limpeza urbana					Despesa corrente da Prefeitura
							Regulares		Especiais	Receitas		Despesas, segundo o agente executor			
							Exis-tência	Forma	Exis-tência	Orçada	Arrecadada	Total	Público	Privado	
Código	Nome/UF	habitante	habitante							R\$/ano	R\$/ano	R\$/ano	R\$/ano	R\$/ano	
Região Sudeste		Ge001	Ge002	Ge054	Ge055	Ge056	Ge012	Ge013	Ge014	Ge005	Ge006	Ge007	Ge023	Ge009	Ge010
352700	Lindóia/SP	6.712	6.712	Administração pública direta	Não	Água e esgoto	Não		Não	0	0	218.514	204.463	14.050	
320320	Linhares/ES	141.306	121.567	Administração pública direta	Não	Não	Não		Não	0	0	17.023.671	0	17.023.671	305.000.000
352710	Lins/SP	71.432	70.597	Administração pública direta	Não	Não	Sim	Tx. no IPTU	Não	3.800.000	3.043.007	5.484.282	1.770.213	3.714.069	87.266.512
313865	Lontra/MG	8.397	5.630	Administração pública direta	Não	Não	Não		Não						
352725	Lourdes/SP	2.128	1.744	Administração pública direta	Não	Não	Não		Não	0	0	139.146	133.268	5.878	7.391.212
352740	Lucélia/SP	19.882	17.219	Administração pública direta	Não	Não	Não		Não	0	0				35.907.674
352750	Lucianópolis/SP	2.249	1.780	Administração pública direta	Não	Não	Sim	Tx. no IPTU	Não	15.000	16.059	4.200	0	4.200	250.170
352760	Luis Antônio/SP	11.286	10.901	Administração pública direta	Não	Água	Não		Não	0	0	628.880	600.000	28.880	36.255.654
313868	Luislândia/MG	6.400	2.989	Administração pública direta	Não	Não	Não		Não	0	0	256.296	256.296	0	9.603.464
352790	Lutécia/SP	2.714	2.158	Administração pública direta	Não	Não	Não		Não	0	0	234.038	234.038	0	8.205.713
313880	Luz/MG	17.486	15.709	Administração pública direta	Não	Esgoto	Não		Não	0	0	1.103.758	1.089.549	14.209	18.020.793
330240	Macaré/RJ	206.728	202.859	Administração pública direta	Sim	Não	Sim	Tx. no IPTU	Não	0	3.907.902	28.716.341	0	28.716.341	1.347.076.220
352800	Macatuba/SP	16.259	15.776	Administração pública direta	Não	Não	Sim	Tx. no IPTU	Não	300.000	247.511	1.127.896	1.124.348	3.548	28.167.176
352810	Macaubal/SP	7.663	6.773	Administração pública direta	Não	Água e esgoto	Não		Não	0	0				150.000
330245	Macuco/RJ	5.269	4.593	Administração pública direta	Não	Esgoto	Sim	Tx. no IPTU	Sim	30.280	19.429	1.275.149	0	1.275.149	18.778.056
352830	Magda/SP	3.200	2.655	Administração pública direta	Não	Não	Não		Não	0	0	127.542	127.542	0	10.133.101
352850	Mairiporã/SP	80.956	70.750	Administração pública direta	Não	Não	Sim	Tx. no IPTU	Não	2.000.000	1.633.083	3.254.686	1.128.807	2.125.878	116.569.983
352860	Manduri/SP	8.992	7.778	Administração pública direta	Não	Não	Não		Não	0	0	199.320	195.000	4.320	13.780.811
313930	Manga/MG	19.813	13.848	Administração pública direta	Não	Não	Sim	Tx. no IPTU	Não			1.157.200	1.157.200	0	
330260	Mangaratiba/RJ	36.456	32.120	Administração pública direta	Não	Esgoto	Sim	Tx. no IPTU	Não						
313940	Manhuaçu/MG	79.574	64.839	Autarquia	Não	Não	Não		Não			2.478.600	2.478.600	0	
313960	Mantena/MG	27.111	21.258	Administração pública direta	Não	Não	Não		Não	0	0				0
320330	Mantenópolis/ES	13.612	8.647	Administração pública direta	Não	Não	Não		Não	1.000	14.716	755.133	405.806	349.327	19.616.208
352870	Marabá Paulista/SP	4.812	2.142	Administração pública direta	Não	Não	Sim	Tx. no IPTU	Não	200.000	220.000	131.820	131.820	0	7.200.000
352880	Maracai/SP	13.332	12.085	Administração pública direta	Não	Não	Sim	Tx. no IPTU	Sim	126.000	138.037	409.759	394.759	15.000	24.068.734
352885	Marapoama/SP	2.633	2.199	Administração pública direta	Não	Água e esgoto	Sim	Tx. no IPTU	Não	900.000	278.526	204.180	196.300	7.880	9.861.219
313990	Maria da Fé/MG	14.216	8.383	Administração pública direta	Não	Não	Não		Não	0	0	599.800	592.000	7.800	13.190.000
314000	Mariana/MG	54.219	47.642	Administração pública direta	Não	Não		Tx. no IPTU	Não	200.000	116.686	1.437.960	1.211.760	226.200	
330270	Maricá/RJ	127.461	125.491	Administração pública direta	Não	Não	Não		Não	0	0	9.517.945	397.800	9.120.145	
320335	Marilândia/ES	11.107	5.648	Administração pública direta	Não	Água e esgoto	Não		Não	0	0	728.300	728.300	0	18.354.841
352900	Marília/SP	216.745	207.021	Administração pública direta	Não	Água e esgoto	Não		Sim	0	0	12.659.902	8.518.089	4.141.813	289.586.229
314020	Maripá de Minas/MG	2.788	2.266	Administração pública direta	Não	Esgoto	Sim	Tx. no IPTU	Não	2.621	2.275	180.165	180.165	0	6.174.386
352920	Martinópolis/SP	24.219	20.341	Administração pública direta	Não	Não	Não		Não	0	0	684.132	684.132	0	38.853.675
352930	Matão/SP	76.786	75.377	Empresa pública	Não	Água	Não		Não	0	0	5.900.731	648.829	5.251.902	87.914.535
314070	Mateus Leme/MG	27.856	24.679	Administração pública direta	Não	Não	Não		Não			399.464	391.610	7.854	32.849.972
314120	Matutina/MG	3.761	2.693	Administração pública direta	Não	Esgoto	Não		Não						212.976
352940	Mauá/SP	417.064	417.064	Administração pública direta	Não	Não	Não		Não	23.526.970		22.631.098	3.471.642	19.159.455	489.064.437
314140	Medina/MG	21.026	15.092	Administração pública direta	Não	Não	Não		Não						
330280	Mendes/RJ	17.935	17.701	Administração pública direta	Não	Água e esgoto	Não		Não			1.312.380	1.261.180	51.200	

TABELA Ge01a - INFORMAÇÕES GERAIS

ANO DE
REFERÊNCIA
2010

Município		População total (IBGE)	População urbana (SNIS)	Natureza jurídica do órgão municipal responsável	Existência de algum serviço concedido	Órgão também presta serviço de água/esgoto?	Cobrança dos serviços			Receitas e despesas com serviços de limpeza urbana					Despesa corrente da Prefeitura
							Regulares		Especiais	Receitas		Despesas, segundo o agente executor			
							Exis-tência	Forma	Exis-tência	Orçada	Arrecadada	Total	Público	Privado	
Código	Nome/UF	habitante	habitante							R\$/ano	R\$/ano	R\$/ano	R\$/ano	R\$/ano	
Região Sudeste		Ge001	Ge002	Ge054	Ge055	Ge056	Ge012	Ge013	Ge014	Ge005	Ge006	Ge007	Ge023	Ge009	Ge010
352960	Meridiano/SP	3.855	2.674	Administração pública direta	Não	Não	Sim		Não	22.000	16.744	168.796	164.596	4.200	13.933.012
330285	Mesquita/RJ	168.376	168.376	Administração pública direta	Não	Não	Sim	Tx. no IPTU	Não			10.522.056	0	10.522.056	
352970	Miguelópolis/SP	20.451	19.265	Administração pública direta	Não	Não	Sim	Tx. no IPTU	Sim	365.000	413.610	2.866.176	2.811.576	54.600	40.748.112
314190	Minduri/MG	3.840	3.396	Administração pública direta	Não	Esgoto	Não		Não						
353000	Mira Estrela/SP	2.820	1.881	Administração pública direta	Não	Não	Sim	Tx. no IPTU	Não	45.470	45.470	252.110	245.264	6.846	16.397.323
330300	Miracema/RJ	26.843	24.741	Administração pública direta	Não	Não	Não		Não			180.000	180.000	0	1.000.000
353010	Mirandópolis/SP	27.483	24.455	Administração pública direta	Não	Água e esgoto	Não		Não	0	0	527.380	507.283	20.097	30.945.218
353030	Mirassol/SP	53.792	52.433	Administração pública direta	Não	Não	Sim	Tx. no IPTU	Sim	1.720.000	917.684	2.414.990	0	2.414.990	65.187.755
353040	Mirassolandia/SP	4.295	3.492	Administração pública direta	Não	Água e esgoto	Não		Não	25.000	5.000	30.000	30.000	0	360.000
353070	Mogi Guaçu/SP	137.245	130.295	Administração pública direta	Não	Não	Sim	Tx. no IPTU	Não	4.400.000	3.686.775	8.199.819	3.539.110	4.660.709	216.796.716
353060	Moji das Cruzes/SP	387.779	357.313	Administração pública direta	Não	Não	Não		Não	0	0	15.328.054	0	15.328.054	530.925.225
353090	Mombuca/SP	3.266	2.685	Administração pública direta	Sim	Não	Sim	Tx. no IPTU	Não			201.352	122.392	78.960	
353110	Mongaguá/SP	46.293	46.091	Administração pública direta	Não	Não	Não		Não	0	0	9.201.179	3.900.132	5.301.047	92.211.759
314270	Montalvânia/MG	15.862	10.239	Administração pública direta	Não	Não	Não		Não						15.677.685
320350	Montanha/ES	17.849	13.522	Administração pública direta	Não	Não	Sim	Tx. no IPTU	Não	180.000	159.250	2.402.963	2.402.963	0	32.838.277
353130	Monte Alto/SP	46.642	44.543	Administração pública direta	Não	Não	Não		Não			2.286.000	0	2.286.000	11.520.000
314290	Monte Azul/MG	21.994	12.418	Administração pública direta	Não	Não	Não			0	0		0		1.189.914
314310	Monte Carmelo/MG	45.772	40.100	Administração pública direta	Não	Não	Não		Não						
353160	Monte Castelo/SP	4.063	3.211	Administração pública direta	Não	Água e esgoto									3.841
353180	Monte Mor/SP	48.949	45.978	Administração pública direta	Não	Não	Sim	Tx. no IPTU	Não			2.210.708	0	2.210.708	
314320	Monte Santo de Minas/MG	21.234	16.423	Administração pública direta	Não	Esgoto	Não		Não	388.200	293.953	367.398	367.398	0	25.225.323
314340	Monte Sião/MG	21.203	16.268	Administração pública direta	Não	Não	Não		Não	0	0	668.876	667.293	1.583	28.718.783
353170	Monteiro Lobato/SP	4.120	1.778	Administração pública direta	Não	Não	Não		Não						
314330	Montes Claros/MG	361.915	344.427	Administração pública direta	Sim	Não	Não		Não	0	0	12.040.412	3.488.400	8.552.012	341.737.362
314350	Morada Nova de Minas/MG	8.255	6.457	Administração pública direta	Não	Não	Não		Não	0	0				660.000
353190	Morro Agudo/SP	29.116	27.907	Administração pública direta	Sim	Não	Sim	Tx. no IPTU	Não	510.000	456.446	1.007.102	0	1.007.102	1.783.023.585
314360	Morro da Garça/MG	2.660	1.522	Administração pública direta	Não	Esgoto	Não		Não			67.200	61.200	6.000	8.298.541
353200	Morungaba/SP	11.769	10.051	Administração pública direta	Não	Água e esgoto	Sim	Tx. no IPTU	Não	235.000	119.462	1.228.095	797.698	430.397	19.249.402
353205	Motuca/SP	4.290	3.108	Administração pública direta	Não	Água e esgoto	Sim	Tx. no IPTU	Não	68.036	68.036	165.351	68.036	97.315	13.000.000
320360	Mucurici/ES	5.655	3.590	Administração pública direta	Não	Não	Não		Não	13.000	0	843.664	666.838	176.826	15.136.641
320380	Muqui/ES	14.396	9.309	Administração pública direta	Não	Não	Não		Não						18.972.032
314390	Muriae/MG	100.765	93.225	Autarquia	Não	Água e esgoto	Sim	Tx. boleto água	Não	3.015.000	3.014.201	4.878.925	4.721.501	157.425	90.172.147
314410	Muzambinho/MG	20.430	15.729	Administração pública direta	Não	Esgoto	Sim	Tx. no IPTU	Não	302.000	67.182	557.317	557.317	0	17.253.019
353215	Nantes/SP	2.707	2.431	Administração pública direta	Não	Água e esgoto	Sim	Tx. no IPTU	Não			100.200	97.200	3.000	
353220	Narandiba/SP	4.288	3.105	Administração pública direta	Não	Não	Não			0	0	17.692	10.912	6.780	14.503.964
330310	Natividade/RJ	15.082	12.046	Administração pública direta	Não	Esgoto	Não		Não	0	0	996.606	0	996.606	36.272.389
314450	Nazareno/MG	7.954	6.046	Administração pública direta	Não	Esgoto		Tx. no IPTU	Sim	8.000	6.500	174.196	167.200	6.997	10.652.262
314460	Nepomuceno/MG	25.733	19.936	Administração pública direta	Não	Não	Sim	Tx. no IPTU	Não		60.224				20.739.396
353260	Nhandeara/SP	10.725	8.688	Administração pública direta	Não	Não	Sim	Tx. no IPTU	Não	266.075	0	885.399	878.199	7.200	17.791.049

TABELA Ge01a - INFORMAÇÕES GERAIS														ANO DE REFERÊNCIA 2010
-----------------------------------	--	--	--	--	--	--	--	--	--	--	--	--	--	---------------------------

Município		População total (IBGE)	População urbana (SNIS)	Natureza jurídica do órgão municipal responsável	Existência de algum serviço concedido	Órgão também presta serviço de água/esgoto?	Cobrança dos serviços			Receitas e despesas com serviços de limpeza urbana					Despesa corrente da Prefeitura
							Regulares		Especiais	Receitas		Despesas, segundo o agente executor			
							Existência	Forma	Existência	Orçada	Arrecadada	Total	Público	Privado	
Código	Nome/UF	habitante	habitante							R\$/ano	R\$/ano	R\$/ano	R\$/ano	R\$/ano	
Região Sudeste		Ge001	Ge002	Ge054	Ge055	Ge056	Ge012	Ge013	Ge014	Ge005	Ge006	Ge007	Ge023	Ge009	Ge010
330330	Niterói/RJ	487.562	487.562	Sociedade de economia mista com administ	Não	Não	Sim	Tx. no IPTU	Sim	62.843.100	103.327.307	103.327.307	60.962.579	42.364.728	836.974.570
353280	Nova Aliança/SP	5.891	4.881	Administração pública direta	Não	Água e esgoto	Sim	Tx. no IPTU	Não	70.000	53.570	86.274	78.928	7.346	9.787.122
314467	Nova Belém/MG	3.732	1.348	Administração pública direta	Não	Não	Não		Não	0	0	264.699	264.699	0	9.541.335
353282	Nova Campina/SP	8.515	5.762	Administração pública direta	Não	Não	Não		Não	0	0	222.697	218.996	3.702	16.992.449
353284	Nova Canaã Paulista/SP	2.114	880	Administração pública direta	Não	Não	Sim	Tx. no IPTU	Sim	10.000	12.552				37.810.526
353286	Nova Castilho/SP	1.125	746	Administração pública direta	Não	Água e esgoto	Não			0	0	107.540	43.200	64.340	7.055.866
353290	Nova Europa/SP	9.300	8.625	Administração pública direta	Não	Água e esgoto	Sim	Tx. no IPTU	Não	30.000	20.462	312.553	306.597	5.956	15.283.213
330340	Nova Friburgo/RJ	182.082	159.372	Administração pública direta	Sim	Não	Sim	Tx. no IPTU	Não	9.515.000	4.403.400				132.137.406
330350	Nova Iguaçu/RJ	796.257	787.563	Empresa pública	Sim	Não	Sim	Tx. no IPTU	Não	7.010.250	8.743.305	37.609.643	1.449.734	36.159.909	342.166.289
314480	Nova Lima/MG	80.998	79.232	Administração pública direta	Não	Esgoto	Sim	Tx. no IPTU	Não	1.750.000	2.233.847	8.261.331	180.198	8.081.133	232.555.920
353330	Nova Luzitânia/SP	3.441	3.087	Administração pública direta	Não	Não	Sim	Tx. no IPTU	Não		59.245				82.735
353340	Nova Odessa/SP	51.242	50.407	Administração pública direta	Não	Água e esgoto	Sim	Tx. no IPTU	Não	810.000	817.739	2.589.454	1.738.347	851.107	90.437.714
313660	Nova União/MG	5.555	2.872	Administração pública direta	Não	Esgoto	Sim	Tx. no IPTU	Não	7.885	5.600				6.480.000
353325	Novais/SP	4.592	4.181	Administração pública direta	Não	Água e esgoto	Sim	Tx. no IPTU	Não	64.000	34.984	107.803	100.003	7.800	9.050.178
314530	Novo Cruzeiro/MG	30.725	10.522	Administração pública direta	Não	Não	Não		Não	0	0	399.000	276.000	123.000	
353350	Novo Horizonte/SP	36.593	34.048	Administração pública direta	Não	Não	Não		Não	0	0	1.463.042	1.463.042	0	59.370.974
353390	Olímpia/SP	50.024	47.244	Administração pública direta	Não	Não	Sim	Tx. no IPTU	Não	1.255.456	2.155.855	2.452.489	409.180	2.043.309	
314550	Olímpio Noronha/MG	2.533	2.249	Administração pública direta	Não	Água e esgoto	Sim	Tx. no IPTU	Não	10.000	5.807	86.977	85.079	1.898	8.006.734
314570	Oliveira Fortes/MG	2.123	1.177	Administração pública direta	Não	Não	Não		Não	0	0				0
314560	Oliveira/MG	39.466	35.185	Administração pública direta	Não	Não	Não		Não	550.000	610.491	156.792	156.792	0	320.000
353400	Onda Verde/SP	3.884	3.043	Administração pública direta	Não	Não	Não		Não	0	0	379.658	375.458	4.200	11.839.563
314587	Orizânia/MG	7.284	2.221	Administração pública direta	Não	Esgoto	Não		Não	0	0	109.395	109.395	0	9.462.881
353430	Orlândia/SP	39.781	38.756	Administração pública direta	Não	Água e esgoto	Sim	Tx. no IPTU	Não	870.000	906.765	2.804.380	0	2.804.380	72.705.145
353440	Osasco/SP	666.740	666.740	Administração pública direta	Não	Não	Sim	Tx. no IPTU	Sim						
353470	Ourinhos/SP	103.035	100.374	Autarquia	Não	Água e esgoto	Sim	Tx. boleto água	Não	3.500.000	3.458.250	5.778.734	5.778.734	0	162.963.725
314590	Ouro Branco/MG	35.268	31.609	Administração pública direta	Não	Não	Não		Não	0	0				64.822.720
314600	Ouro Fino/MG	31.568	23.763	Administração pública direta	Não	Água e esgoto	Não		Não	0	0				29.284.099
314610	Ouro Preto/MG	70.281	61.120	Administração pública direta	Não	Água e esgoto	Sim	Tx. no IPTU	Não	1.300.000	705.173	5.608.026	549.360	5.058.666	153.909.501
353475	Ouroeste/SP	8.405	7.546	Administração pública direta	Não	Não	Sim	Tx. no IPTU	Não	70.000	37.203				356.333
353490	Pacaembu/SP	13.226	9.745	Administração pública direta	Não	Água e esgoto	Não		Não			195.733	190.731	5.002	2.909.071
314630	Padre Paraíso/MG	18.849	11.520	Administração pública direta	Não	Esgoto	Não		Não						
314655	Pai Pedro/MG	5.934	1.749	Administração pública direta	Não	Não	Não		Não	0	0	118.238	118.238	0	7.727.383
314650	Pains/MG	8.014	6.608	Administração pública direta	Não	Água e esgoto	Sim	Tx. no IPTU	Não	53.450	27.380	319.060	312.224	6.836	13.937.577
353520	Palmeira d'Oeste/SP	9.584	7.268	Administração pública direta	Não	Água e esgoto	Sim	Tx. no IPTU	Sim						
353530	Palmital/SP	21.186	19.427	Administração pública direta	Não	Água e esgoto	Sim	Tx. no IPTU	Sim	580.000	570.850	1.468.445	813.531	654.914	29.430.294
353540	Panorama/SP	14.583	14.165	Empresa pública	Não	Água e esgoto	Não		Não			443.426	430.883	12.542	23.125.286
314700	Paracatu/MG	84.718	73.772	Administração pública direta	Não	Não	Não		Não	0	0	1.024.920	1.024.920	0	92.039.688
353550	Paraguaçu Paulista/SP	42.278	38.314	Administração pública direta	Não	Não	Sim	Tx. no IPTU	Não	1.510.000	713.859	1.510.000	1.510.000	0	64.323.692
353560	Paraibuna/SP	17.388	5.242	Administração pública direta	Não	Água e esgoto	Não		Não						

TABELA Ge01a - INFORMAÇÕES GERAIS

ANO DE
REFERÊNCIA
2010

Município		População total (IBGE)	População urbana (SNIS)	Natureza jurídica do órgão municipal responsável	Existência de algum serviço concedido	Órgão também presta serviço de água/esgoto?	Cobrança dos serviços			Receitas e despesas com serviços de limpeza urbana					Despesa corrente da Prefeitura
							Regulares		Especiais	Receitas		Despesas, segundo o agente executor			
							Exis-tência	Forma	Exis-tência	Orçada	Arrecadada	Total	Público	Privado	
Código	Nome/UF	habitante	habitante							R\$/ano	R\$/ano	R\$/ano	R\$/ano	R\$/ano	
Região Sudeste		Ge001	Ge002	Ge054	Ge055	Ge056	Ge012	Ge013	Ge014	Ge005	Ge006	Ge007	Ge023	Ge009	Ge010
314730	Paraisópolis/MG	19.379	16.058	Administração pública direta	Não	Não	Sim	Tx. no IPTU	Não	290.000	242.532	387.534	387.534	0	23.052.479
353590	Paranapuã/SP	3.815	3.394	Administração pública direta	Não	Não	Não	Não	Não	18.375	18.497	247.257	247.257	0	3.892.236
353625	Parisi/SP	2.032	1.643	Administração pública direta	Não	Água e esgoto	Não	Não	Não	23.000	34.205	126.523	120.336	6.187	6.773.480
314750	Passabém/MG	1.766	1.012	Administração pública direta	Não	Água e esgoto	Não	Não	Não	0	0	138.411	138.411	0	5.000.000
314790	Passos/MG	106.290	100.842	Administração pública direta	Não	Não	Não	Não	Não			4.423.353	0	4.423.353	99.078.639
314800	Patos de Minas/MG	138.710	127.724	Administração pública direta	Não	Não	Sim	Tx. no IPTU	Não	731.500	690.259	6.520.355	375.778	6.144.577	146.421.087
330385	Paty do Alferes/RJ	26.359	18.585	Administração pública direta	Não	Esgoto	Sim	Tx. no IPTU	Sim	120.440	122.715	2.015.633	1.500.000	515.633	45.276.842
353640	Paulicéia/SP	6.339	5.270	Administração pública direta	Não	Água e esgoto	Não	Não	Não	0	0	273.960	265.866	8.093	13.735.622
353650	Paulínia/SP	82.146	82.070	Administração pública direta	Não	Não	Sim	Tx. no IPTU	Sim	479.473.280	570.523.877	8.263.770	240.000	8.023.770	780.474.948
314840	Paulistas/MG	4.918	2.303	Administração pública direta	Não	Esgoto	Não	Não	Não	21	21	112.100	112.100	0	125.000
353660	Paulo de Faria/SP	8.589	7.750	Administração pública direta	Não	Não	Não	Não	Não		0				17.165.898
314850	Pavão/MG	8.589	5.204	Administração pública direta	Não	Não	Não	Não	Não			208.800	208.800	0	
353670	Pedemeiras/SP	41.497	38.592	Administração pública direta	Não	Não	Não	Não	Não	6.127.687	0	6.127.687	6.127.687	0	62.372.596
314890	Pedra do Indaiaí/MG	3.875	2.053	Administração pública direta	Não	Não	Não	Não	Não	0	0	60.843	60.843	0	7.208.500
314900	Pedra Dourada/MG	2.191	1.301	Administração pública direta	Não	Água e esgoto	Não	Não	Não	0	0	370.431	370.431	0	7.604.261
314910	Pedralva/MG	11.467	5.563	Administração pública direta	Não	Não	Sim	Tx. no IPTU	Sim	33.000	25.881	207.162	207.162	0	13.896.662
353690	Pedranópolis/SP	2.558	1.591	Administração pública direta	Não	Não	Não	Não	Não	2.000	11.405	0	0	0	7.734.485
353710	Pedreira/SP	41.558	41.209	Administração pública direta	Não	Água e esgoto	Não	Não	Não	0	0	4.232.962	3.234.389	998.573	67.900.232
353715	Pedrinhas Paulista/SP	2.940	2.480	Administração pública direta	Não	Não	Sim	Tx. no IPTU	Não	25.000	25.998	169.574	164.774	4.800	10.191.871
353730	Penápolis/SP	58.510	55.882	Autarquia	Não	Água e esgoto	Sim	Tx. em boleto	Sim	2.600.000	2.690.296	3.423.938	3.423.938	0	93.051.940
314950	Pequeri/MG	3.165	2.916	Administração pública direta	Não	Esgoto	Não	Não	Não	0	0	323.355	319.755	3.600	1.784.536
353740	Pereira Barreto/SP	24.962	23.235	Administração pública direta	Não	Água e esgoto	Sim	Tx. no IPTU	Não	162.800	136.419	857.574	857.574	0	47.804.654
353750	Pereiras/SP	7.454	4.978	Administração pública direta	Não	Água e esgoto	Sim	Tx. no IPTU	Não	80.000	85.862	491.400	409.563	81.837	5.561.880
314995	Periquito/MG	7.036	5.289	Administração pública direta	Não	Não	Não	Não	Não			344.509	344.509	0	7.260.980
353760	Peruibe/SP	59.773	59.105	Administração pública direta	Não	Não	Sim	Tx. no IPTU	Não	6.950.000	7.333.988	8.537.596	1.551.000	6.986.596	121.511.700
315000	Pescador/MG	4.128	3.259	Administração pública direta	Não	Água e esgoto	Não	Não	Não	0	0	31.180	31.180	0	
330390	Petrópolis/RJ	295.917	281.286	Sociedade de economia mista com administ	Não	Água e esgoto	Sim	Tx. no IPTU	Sim		55.922.473	26.236.487	12.501.655	13.734.832	
353770	Piacatu/SP	5.287	4.663	Administração pública direta	Não	Não	Sim	Tx. no IPTU	Não	91.838	49.064	244.553	244.553	0	12.596.252
315015	Piedade de Caratinga/MG	7.110	4.602	Administração pública direta	Não	Esgoto	Não	Não	Não	0	0	334.485	0	334.485	8.976.376
353780	Piedade/SP	52.143	23.760	Administração pública direta	Não	Não	Não	Não	Não			1.447.965	1.043.037	404.928	
353790	Pilar do Sul/SP	26.406	20.748	Administração pública direta	Não	Não	Sim	Tx. no IPTU	Não	0	335.000	49.697	3.671	46.026	34.639.921
315050	Pimenta/MG	8.236	6.945	Administração pública direta	Não	Água e esgoto	Não	Não	Sim	30.000	26.119	444.392	441.308	3.084	13.010.360
353800	Pindamonhangaba/SP	146.995	141.708	Administração pública direta	Não	Água e esgoto	Não	Não	Não			12.800.000	2.300.000	10.500.000	238.657.539
353810	Pindorama/SP	15.039	14.235	Administração pública direta	Não	Água e esgoto	Não	Não	Não	130.000	1.209	380.302	0	380.302	23.293.170
315053	Pingo-d'Água/MG	4.420	4.035	Administração pública direta	Não	Esgoto	Não	Não	Não						1.488.635
353820	Pinhalzinho/SP	13.105	6.455	Administração pública direta	Não	Não	Sim	Tx. no IPTU	Não	60.000	46.538	274.704	80.542	194.162	16.677.051
330395	Pinheiral/RJ	22.719	20.411	Administração pública direta	Não	Esgoto	Sim	Tx. em boleto	Não	3.223	17.243	2.152.800	2.152.800	0	24.000.000
353860	Piracaia/SP	25.116	25.116	Administração pública direta	Não	Não	Não	Não	Não	0	0	1.702.594	54.000	1.648.594	
315060	Piracema/MG	6.406	3.034	Administração pública direta	Não	Água e esgoto	Não	Não	Não	0	0				341.198

TABELA Ge01a - INFORMAÇÕES GERAIS

ANO DE REFERÊNCIA
2010

Município		População total (IBGE)	População urbana (SNIS)	Natureza jurídica do órgão municipal responsável	Existência de algum serviço concedido	Órgão também presta serviço de água/esgoto?	Cobrança dos serviços			Receitas e despesas com serviços de limpeza urbana					Despesa corrente da Prefeitura
							Regulares		Especiais	Receitas		Despesas, segundo o agente executor			
							Existência	Forma	Existência	Orçada	Arrecadada	Total	Público	Privado	
Código	Nome/UF	habitante	habitante							R\$/ano	R\$/ano	R\$/ano	R\$/ano	R\$/ano	
Região Sudeste		Ge001	Ge002	Ge054	Ge055	Ge056	Ge012	Ge013	Ge014	Ge005	Ge006	Ge007	Ge023	Ge009	Ge010
353870	Piracicaba/SP	364.571	356.743	Administração pública direta	Não	Água e esgoto	Sim	Tx. no IPTU				22.468.193	0	22.468.193	
330400	Pirai/RJ	26.314	20.836	Administração pública direta	Não	Não	Sim	Tx. no IPTU	Sim	437.600	344.060	1.115.623	1.115.623	0	100.972.164
353880	Piraju/SP	28.475	25.604	Administração pública direta	Não	Não	Não		Não	0	0	1.364.339	1.179.750	184.589	37.844.835
315070	Pirajuba/MG	4.656	4.131	Administração pública direta	Não	Esgoto	Sim	Tx. no IPTU	Não	25.000	25.555	282.120	282.120	0	16.404.363
353900	Pirangi/SP	10.623	9.528	Administração pública direta	Não	Água e esgoto	Sim	Tx. no IPTU	Sim	139.000	134.275	337.212	321.029	16.183	17.112.026
315090	Piranguçu/MG	5.217	1.772	Administração pública direta	Não	Esgoto	Sim	Tx. no IPTU	Sim	5.000	6.396	116.822	88.684	28.138	7.650.790
315110	Pirapetinga/MG	10.364	9.102	Administração pública direta	Não	Esgoto	Não		Não	0	0	1.245.414	1.222.878	22.536	15.116.935
315120	Pirapora/MG	53.368	52.385	Administração pública direta	Não	Água e esgoto	Sim	Tx. no IPTU	Sim	597.000	422.829	2.795.752	1.387.963	1.407.789	88.614.115
353930	Pirassununga/SP	70.081	64.216	Administração pública direta	Não	Não	Sim	Tx. no IPTU	Não	1.146.705	928.558	2.231.018	2.231.018	0	113.721.651
353950	Pitangueiras/SP	35.307	33.948	Administração pública direta	Não	Água e esgoto	Sim	Tx. no IPTU	Sim		1.478.796	1.480.378	1.480.378	0	
353970	Platina/SP	3.192	2.513	Administração pública direta	Não	Não	Sim	Tx. no IPTU	Não	7.900	9.093	114.480	110.160	4.320	7.755.523
353980	Poaí/SP	106.013	104.338	Administração pública direta	Não	Não	Sim	Tx. no IPTU	Não	3.300.728	2.512.986	9.503.082	0	9.503.082	48.393.603
315180	Poços de Caldas/MG	152.435	148.722	Administração pública direta	Não	Não	Sim	Tx. no IPTU	Sim	4.984.381	2.375.152	2.955.000	1.950.000	1.005.000	248.709.313
315200	Pompéu/MG	29.105	25.740	Administração pública direta	Não	Esgoto	Sim	Tx. no IPTU	Sim	196.000	107.092	2.742.769	2.702.741	40.027	36.905.642
354010	Pongai/SP	3.481	2.925	Administração pública direta	Não	Não	Não		Não	0	0	88.126	83.926	4.200	7.823.346
320425	Ponto Belo/ES	6.979	5.588	Administração pública direta	Não	Não	Não		Não	0	0	998.421	809.321	189.100	13.557.993
315217	Ponto dos Volantes/MG	11.345	4.031	Administração pública direta	Não	Não	Não		Não	0	0				475.147
354040	Populina/SP	4.223	3.412	Administração pública direta	Não	Não	Sim	Tx. no IPTU	Não	46.000	40.442	342.838	335.599	7.239	9.558.187
354050	Porangaba/SP	8.326	4.020	Administração pública direta	Não	Não	Não		Não	40.882	35.987	452.706	292.996	159.710	13.831.121
330410	Porciúncula/RJ	17.760	13.890	Empresa pública	Não	Esgoto	Não		Não	261.302	104.500	140.000	140.000	0	28.570.000
354060	Porto Feliz/SP	48.893	41.096	Administração pública direta	Não	Não	Não		Não	0	0	4.793.000	1.140.000	3.653.000	
354070	Porto Ferreira/SP	51.400	50.478	Autarquia	Não	Água e esgoto	Sim	Tx. boleto água	Não	0	0				
315250	Pouso Alegre/MG	130.615	119.590	Administração pública direta	Não	Não	Sim	Tx. no IPTU	Não	180.000	110.000	14.800.000	0	14.800.000	137.000.000
354085	Pracinha/SP	2.858	1.369	Administração pública direta	Não	Não	Sim	Tx. no IPTU	Não	11.800	17.407	205.485	203.085	2.400	8.028.654
354100	Praia Grande/SP	262.051	262.051	Administração pública direta	Não	Não	Não		Não			29.409.217	10.657.059	18.752.158	524.192.563
315280	Prata/MG	25.802	19.381	Administração pública direta	Não	Esgoto	Não		Não						
354110	Presidente Alves/SP	4.123	3.431	Administração pública direta	Não	Não	Sim	Tx. no IPTU	Sim	73.800	32.252				9.460.388
315310	Presidente Bernardes/MG	5.537	1.642	Administração pública direta	Não	Não	Não		Não	0	0	104.489	104.489	0	7.149.440
354130	Presidente Epitácio/SP	41.318	38.545	Administração pública direta	Não	Não	Sim	Tx. no IPTU	Não	260.000	204.690	4.041.021	2.974.146	1.066.875	47.084.187
354140	Presidente Prudente/SP	207.610	203.375	Sociedade de economia mista com administ	Não	Não	Sim	Tx. no IPTU	Não	16.000.000	16.537.740	12.945.385	0	12.945.385	242.547.217
354150	Presidente Venceslau/SP	37.910	36.272	Administração pública direta	Não	Água e esgoto	Sim	Tx. no IPTU	Não	420.000	385.035	907.905	907.048	857	37.972.401
354160	Promissão/SP	35.674	30.070	Administração pública direta	Não	Não	Não		Não	0	0	2.164.207	1.900.235	263.972	43.445.798
354170	Quatá/SP	12.799	12.011	Administração pública direta	Não	Não	Não		Não						
330414	Queimados/RJ	137.962	137.962	Administração pública direta	Não	Não	Não		Não	0	0	911.246	0	911.246	10.934.945
315380	Queluzito/MG	1.861	847	Administração pública direta	Não	Água e esgoto	Sim	Tx. no IPTU	Não		3.136	89.535	67.953	21.582	5.468.991
354200	Quintana/SP	6.004	5.494	Administração pública direta	Não	Não	Não		Não						9.840.346
354210	Rafard/SP	8.612	7.591	Administração pública direta	Não	Água e esgoto	Não		Não	0	0				16.000.000
315400	Raul Soares/MG	23.818	15.484	Administração pública direta	Não	Água e esgoto	Sim	Tx. no IPTU	Não	329.500	224.568				22.700.176
354230	Redenção da Serra/SP	3.873	2.213	Administração pública direta	Não	Não	Sim	Tx. no IPTU	Não	10.354	9.646	77.383	67.400	9.983	8.779.460

TABELA Ge01a - INFORMAÇÕES GERAIS

ANO DE
REFERÊNCIA
2010

Município		População total (IBGE)	População urbana (SNIS)	Natureza jurídica do órgão municipal responsável	Existência de algum serviço concedido	Órgão também presta serviço de água/esgoto?	Cobrança dos serviços			Receitas e despesas com serviços de limpeza urbana					Despesa corrente da Prefeitura
							Regulares		Especiais	Receitas		Despesas, segundo o agente executor			
Código	Nome/UF	habitante	habitante				Exis-tência	Forma	Exis-tência	Orçada	Arrecadada	Total	Público	Privado	
										R\$/ano	R\$/ano	R\$/ano	R\$/ano	R\$/ano	
Região Sudeste		Ge001	Ge002	Ge054	Ge055	Ge056	Ge012	Ge013	Ge014	Ge005	Ge006	Ge007	Ge023	Ge009	Ge010
354240	Regente Feijó/SP	18.494	17.049	Administração pública direta	Não	Não	Sim	Tx. no IPTU	Não						
354250	Reginópolis/SP	7.323	4.362	Administração pública direta	Não	Água e esgoto	Não		Não	0	0	390.000	380.000	10.000	12.123.003
315420	Resende Costa/MG	10.913	8.776	Administração pública direta	Não	Não	Sim	Tx. no IPTU	Não	9.774	9.774	170.860	170.860	0	11.788.676
315430	Resplendor/MG	17.089	12.832	Administração pública direta	Não	Esgoto	Sim	Tx. no IPTU	Não	30.000	2.770	663.667	658.965	4.702	
315440	Ressaquinha/MG	4.711	3.023	Administração pública direta	Não	Não	Não		Não	1.200	0	98.312	98.312	0	7.977.985
354280	Ribeira/SP	3.358	1.236	Sociedade de economia mista com administ	Não	Não	Sim	Tx. no IPTU	Não	19.779	12.239	7.382	6.622	760	767.204.646
354290	Ribeirão Bonito/SP	12.135	11.220	Administração pública direta	Não	Água e esgoto									
354310	Ribeirão Corrente/SP	4.273	3.397	Administração pública direta	Não	Não	Sim	Tx. no IPTU	Não	15.000	8.455	98.940	86.400	12.540	9.847.986
354325	Ribeirão Grande/SP	7.422	2.344	Administração pública direta	Não	Não	Sim	Tx. no IPTU	Não	13.720	9.168				16.296.000
354330	Ribeirão Pires/SP	113.068	113.068	Administração pública direta	Não	Não	Não		Não						127.609.772
354340	Ribeirão Preto/SP	604.682	602.966	Administração pública direta	Não	Não	Não		Sim	0	4.171.479	20.540.089	0	20.540.089	997.874.784
354370	Rincão/SP	10.414	8.460	Administração pública direta	Não	Água e esgoto	Sim	Tx. no IPTU	Sim	266.500	162.001	247.625	232.625	15.000	21.009.976
354380	Rinópolis/SP	9.935	8.636	Administração pública direta	Não	Água e esgoto	Sim	Tx. no IPTU	Não	327.600	104.400				
315480	Rio Acima/MG	9.090	7.944	Administração pública direta	Não	Não	Sim	Tx. no IPTU	Não	100.000	10.000				
320435	Rio Bananal/ES	17.530	6.788	Administração pública direta	Não	Água e esgoto	Sim	Tx. no IPTU	Não	80.928	58.782				
330430	Rio Bonito/RJ	55.551	41.259	Administração pública direta	Não	Não	Sim	Tx. no IPTU	Não	2.159.000	1.727.200				120.000.000
354390	Rio Claro/SP	186.253	181.720	Administração pública direta	Não	Não	Não		Não			5.949.144	380.000	5.569.144	197.627.098
330450	Rio das Flores/RJ	8.561	5.959	Administração pública direta	Não	Não	Sim	Tx. no IPTU	Não	26.000	94.529	1.104.000	1.104.000	0	22.232.435
330455	Rio de Janeiro/RJ	6.320.446	6.320.446	Sociedade de economia mista com administ	Sim	Não	Sim	Tx. no IPTU	Não	838.328.930	817.688.756	676.996.161	485.416.978	191.579.183	11.053.213.248
315510	Rio do Prado/MG	5.217	2.730	Administração pública direta	Não	Não	Não		Não			64.260	64.260	0	692.392
315500	Rio Doce/MG	2.465	1.653	Administração pública direta	Não	Água e esgoto	Não		Não	500	3.221	152.743	4.097	148.646	6.479.833
315530	Rio Manso/MG	5.276	2.810	Administração pública direta	Não	Não	Sim	Tx. no IPTU	Não	34.668	19.817				7.576.133
320440	Rio Novo do Sul/ES	11.325	5.946	Administração pública direta	Não	Esgoto	Sim	Tx. no IPTU	Não	0	0	86.749	86.749	0	17.248.936
315570	Rio Piracicaba/MG	14.149	11.272	Administração pública direta	Não	Não	Não		Não			266.470	266.470	0	
315590	Rio Preto/MG	5.292	4.451	Administração pública direta	Não	Água e esgoto	Sim	Tx. no IPTU	Não	30.139	909	349.189	257.649	91.541	8.545.716
354420	Riolândia/SP	10.575	8.366	Administração pública direta	Não	Não	Sim	Tx. no IPTU	Não	24.000	20.000	726.697	626.363	100.334	20.610.009
354350	Riversul/SP	6.163	4.492	Administração pública direta	Não	Não	Sim	Tx. no IPTU	Não	29.645	14.760	153.315	149.949	3.366	9.940.594
315620	Rochedo de Minas/MG	2.116	1.914	Administração pública direta	Não	Água e esgoto	Não		Não	1.434	1.225	138.600	135.000	3.600	6.701.274
315630	Rodeiro/MG	6.867	5.556	Administração pública direta	Não	Esgoto	Sim	Tx. no IPTU	Não	10.500	17.945	119.211	119.211	0	9.746.042
354450	Rubineia/SP	2.862	2.355	Administração pública direta	Não	Não	Sim	Tx. no IPTU	Não		8.146				
315670	Sabará/MG	126.269	123.084	Administração pública direta	Não	Esgoto	Sim	Tx. no IPTU	Não	2.343.100	792.831	2.334.200	200.000	2.134.200	103.488.134
354470	Sagres/SP	2.395	1.819	Administração pública direta	Não	Não	Não		Não	0	0	198.168	193.373	4.795	8.455.115
354490	Sales Oliveira/SP	10.568	9.569	Administração pública direta	Não	Água e esgoto	Sim	Tx. no IPTU	Não	97.000	98.330	1.098.458	864.888	233.570	16.845.361
354500	Salesópolis/SP	15.635	9.954	Empresa pública	Não	Não	Sim	Tx. no IPTU	Sim	220.000	269.762	553.246	203.840	349.406	26.496.478
315700	Salinas/MG	39.178	30.716	Administração pública direta	Não	Não	Sim	Tx. no IPTU	Sim	60.000	65.042	1.002.290	745.247	257.043	43.605.857
315710	Salto da Divisa/MG	6.859	5.749	Administração pública direta	Não	Não	Não		Não	1.800	0	587.520	587.520	0	11.316.750
354530	Salto de Pirapora/SP	40.132	31.463	Administração pública direta	Não	Não	Não		Não			913.776	864.025	49.751	54.065.525
354540	Salto Grande/SP	8.787	7.933	Administração pública direta	Não	Água e esgoto	Sim	Tx. no IPTU	Sim	0	128.242	0	0	0	1.947.550
354520	Salto/SP	105.516	104.774	Administração pública direta	Não	Não	Não		Não	0	0	2.813.047	702.226	2.110.821	33.756.569

TABELA Ge01a - INFORMAÇÕES GERAIS

ANO DE REFERÊNCIA
2010

Município		População total (IBGE)	População urbana (SNIS)	Natureza jurídica do órgão municipal responsável	Existência de algum serviço concedido	Órgão também presta serviço de água/esgoto?	Cobrança dos serviços		Receitas e despesas com serviços de limpeza urbana					Despesa corrente da Prefeitura	
							Regulares		Especiais	Receitas		Despesas, segundo o agente executor			
							Existência	Forma	Existência	Orçada	Arrecadada	Total	Público		Privado
Código	Nome/UF	habitante	habitante						R\$/ano	R\$/ano	R\$/ano	R\$/ano	R\$/ano		
Região Sudeste		Ge001	Ge002	Ge054	Ge055	Ge056	Ge012	Ge013	Ge014	Ge005	Ge006	Ge007	Ge023	Ge009	Ge010
354560	Santa Adélia/SP	14.333	13.560	Administração pública direta	Não	Água e esgoto	Não		Não	1.000	0	365.519	349.825	15.694	27.325.419
354580	Santa Bárbara d'Oeste/SP	180.009	178.596	Administração pública direta	Não	Não	Não		Não	0		4.344.439	639.960	3.704.479	202.336.537
315720	Santa Bárbara/MG	27.876	24.794	Administração pública direta	Não	Esgoto	Não		Não						
354600	Santa Branca/SP	13.763	12.140	Administração pública direta	Não	Água e esgoto	Sim	Tx. no IPTU	Não	250.000	232.580	413.044	217.543	195.501	25.403.231
354610	Santa Clara d'Oeste/SP	2.084	1.571	Administração pública direta	Não	Não	Não		Não	5.500	2.294	326.962	319.762	7.200	7.975.489
354620	Santa Cruz da Conceição/SP	4.002	2.708	Administração pública direta	Não	Água e esgoto	Não		Não	0	0	100.000	100.000	0	550.000
354630	Santa Cruz das Palmeiras/SP	29.932	29.000	Administração pública direta	Não	Água e esgoto	Não		Não	0	0	3.556.938	3.510.738	46.200	35.481.410
354650	Santa Ernestina/SP	5.568	5.145	Administração pública direta	Não	Não	Sim	Tx. no IPTU	Não	30.000	35.192	122.370	111.258	11.112	8.041.874
354670	Santa Gertrudes/SP	21.634	21.404	Administração pública direta	Não	Água e esgoto	Sim	Tx. no IPTU	Sim	300.000	190.846	1.075.515	1.075.515	0	44.410.294
354680	Santa Isabel/SP	50.453	39.591	Administração pública direta	Não	Água e esgoto	Não		Não	0	0	10.002.147	9.357.499	644.648	80.553.691
320450	Santa Leopoldina/ES	12.240	2.615	Administração pública direta	Não	Não	Não		Não	20.000	8.538	310.135	310.135	0	20.026.286
354690	Santa Lúcia/SP	8.248	7.754	Administração pública direta	Não	Água e esgoto	Sim	Tx. no IPTU	Não	30.000	17.846	182.056	98.768	83.288	11.254.145
315780	Santa Luzia/MG	202.942	202.378	Administração pública direta	Não	Não	Sim	Tx. no IPTU	Não	4.011.552	2.339.845	5.256.620	72.000	5.184.620	195.234.687
354700	Santa Maria da Serra/SP	5.413	4.772	Administração pública direta	Não	Esgoto	Sim	Tx. no IPTU	Não	36.000	0	81.258	77.100	4.158	11.814.950
330460	Santa Maria Madalena/RJ	10.321	5.932	Administração pública direta	Não	Esgoto	Sim	Tx. no IPTU	Não	42.400	52.498	1.432.502	790.105	642.397	30.320.181
354710	Santa Mercedes/SP	2.831	2.458	Administração pública direta	Não	Não	Não		Não	0	0	330.987	299.332	31.655	7.809.637
354750	Santa Rita do Passa Quatro/SP	26.478	23.701	Administração pública direta	Não	Água e esgoto	Sim	Tx. no IPTU		600.000	545.779				49.985.738
315960	Santa Rita do Sapucaí/MG	37.754	32.458	Administração pública direta	Não	Não	Não		Não						
354740	Santa Rita d'Oeste/SP	2.543	1.773	Administração pública direta	Não	Água e esgoto	Não		Não	0	0	296.061	288.861	7.200	8.660.859
315980	Santa Vitória/MG	18.138	14.926	Administração pública direta	Não	Esgoto	Não		Não	0	0	1.380.000	300.000	1.080.000	48.000.000
354720	Santana da Ponte Pensa/SP	1.641	1.097	Administração pública direta	Não	Não	Sim	Tx. no IPTU	Não	21.000	22.577	104.155	98.675	5.480	6.173.280
354730	Santana de Parnaíba/SP	108.813	108.813	Administração pública direta	Não	Não	Sim	Tx. no IPTU	Não	4.660.000	4.390.255	8.110.206	0	8.110.206	324.476.416
315870	Santana do Garambéu/MG	2.234	1.652	Administração pública direta	Não	Água e esgoto	Não		Não						6.989.266
354770	Santo Anastácio/SP	20.475	19.080	Administração pública direta	Não	Não	Não		Não						
354780	Santo André/SP	676.407	676.407	Autarquia	Não	Água e esgoto	Sim	Tx. no IPTU	Não	34.770.000	33.303.140	28.236.702	0	28.236.702	
354790	Santo Antônio da Alegria/SP	6.304	4.669	Administração pública direta	Não	Água e esgoto	Não		Sim	0	2.640	115.500	92.700	22.800	12.582.442
354800	Santo Antônio de Posse/SP	20.650	18.834	Administração pública direta	Não	Não	Não		Não						
315990	Santo Antônio do Amparo/MG	17.345	15.187	Administração pública direta	Não	Esgoto	Sim	Tx. no IPTU	Não	22.000	20.261	526.090	10.650	515.440	27.029.813
316030	Santo Antônio do Jacinto/MG	11.775	6.358	Administração pública direta	Não	Não	Não		Não	0	0	302.264	302.264	0	3.650.000
354810	Santo Antônio do Jardim/SP	5.943	3.532	Administração pública direta	Não	Não	Não		Não	0	0	267.960	165.000	102.960	10.262.343
316040	Santo Antônio do Monte/MG	25.975	22.193	Administração pública direta	Não	Não	Sim	Tx. no IPTU	Não	87.000	62.804				27.262.703
316060	Santo Hipólito/MG	3.238	2.249	Administração pública direta	Não	Não	Não		Não			118.000	118.000	0	
354840	Santópolis do Aguapeí/SP	4.277	4.133	Administração pública direta	Não	Não	Sim	Tx. no IPTU	Não	19.680	18.319	96.000	96.000	0	13.135.483
354850	Santos/SP	419.400	419.086	Administração pública direta	Não	Não	Sim	Tx. no IPTU	Não	33.459.000	25.542.823	76.232.525	204.000	76.028.525	951.423.292
354870	São Bernardo do Campo/SP	765.463	752.658	Administração pública direta	Não	Não	Sim	Tx. no IPTU	Sim		36.979.100	29.988.362	376.000	29.612.362	1.988.936.666
316090	São Brás do Suaçui/MG	3.513	3.129	Administração pública direta	Não	Não	Não		Não						
354880	São Caetano do Sul/SP	149.263	149.263	Administração pública direta	Não	Não	Sim	Tx. no IPTU	Não	30.500.000	23.003.134				709.028.252
354890	São Carlos/SP	221.950	213.061	Administração pública direta	Sim	Não	Não		Não	0	0	13.850.799	1.197.230	12.653.569	375.833.965
316095	São Domingos das Dores/MG	5.408	2.578	Administração pública direta	Não	Esgoto	Não		Não	0	0	107.059	101.664	5.395	1.149.990

TABELA Ge01a - INFORMAÇÕES GERAIS

ANO DE
REFERÊNCIA
2010

Município		População total (IBGE)	População urbana (SNIS)	Natureza jurídica do órgão municipal responsável	Existência de algum serviço concedido	Órgão também presta serviço de água/esgoto?	Cobrança dos serviços			Receitas e despesas com serviços de limpeza urbana					Despesa corrente da Prefeitura
							Regulares		Especiais	Receitas		Despesas, segundo o agente executor			
							Existência	Forma	Existência	Orçada	Arrecadada	Total	Público	Privado	
Código	Nome/UF	habitante	habitante							R\$/ano	R\$/ano	R\$/ano	R\$/ano	R\$/ano	
Região Sudeste		Ge001	Ge002	Ge054	Ge055	Ge056	Ge012	Ge013	Ge014	Ge005	Ge006	Ge007	Ge023	Ge009	Ge010
316105	São Félix de Minas/MG	3.382	2.089	Administração pública direta	Não	Não	Não		Não	0	0	285.000	285.000	0	8.602.770
316140	São Francisco do Glória/MG	5.178	3.132	Administração pública direta	Não	Água	Não		Não	0	0	80.500	80.500	0	9.728.868
320470	São Gabriel da Palha/ES	31.859	24.325	Administração pública direta	Não	Não	Sim	Tx. no IPTU	Sim	457.207	293.450	3.192.488	1.083.395	2.109.094	54.326.425
316160	São Geraldo da Piedade/MG	4.389	1.054	Administração pública direta	Não	Água e esgoto	Não		Não	0	0				
316165	São Geraldo do Baixo/MG	3.486	2.440	Administração pública direta	Não	Água e esgoto	Não		Não						65.000
316170	São Gonçalo do Abaeté/MG	6.264	4.168	Administração pública direta	Não	Não	Não		Não	0	0	443.350	436.000	7.350	10.787.477
316180	São Gonçalo do Pará/MG	10.398	7.960	Administração pública direta	Não	Não	Sim	Tx. no IPTU	Não	72.000	38.000	263.200	263.200	0	
316200	São Gonçalo do Sapucaí/MG	23.906	19.742	Administração pública direta	Não	Esgoto	Sim	Tx. no IPTU		19.004	103.845	1.061.300	1.041.500	19.800	21.128.141
330490	São Gonçalo/RJ	999.728	998.999	Empresa pública	Sim	Água e esgoto	Sim	Tx. no IPTU	Não	10.450.000	53.000	32.814.292	6.653	32.807.639	586.253.976
316210	São Gotardo/MG	31.819	30.061	Administração pública direta	Não	Não	Não		Não	0	0	83.110	41.310	41.800	600.000
354910	São João da Boa Vista/SP	83.639	80.302	Administração pública direta	Não	Não	Não			0	0	3.070.393	1.213.515	1.856.878	106.823.982
354925	São João de Itacema/SP	1.780	1.452	Administração pública direta	Não	Água e esgoto	Sim	Tx. no IPTU	Não	16.000	9.044	98.804	98.804	0	3.009.279
330510	São João de Meriti/RJ	458.673	458.673	Administração pública direta	Não	Não	Não		Não	6.958.000	7.686.000	12.255.320	0	12.255.320	86.822.798
316250	São João del Rei/MG	84.469	79.857	Administração pública direta	Sim	Água e esgoto	Sim	Tx. no IPTU	Não		9.197.890				38.391.558
316280	São João Evangelista/MG	15.553	10.108	Administração pública direta	Não	Água e esgoto	Não		Não	0	0	182.000	0	0	1.920.117.985
354940	São Joaquim da Barra/SP	46.512	45.678	Administração pública direta	Não	Água e esgoto	Não		Não						
316294	São José da Barra/MG	6.778	4.894	Administração pública direta	Não	Esgoto	Sim	Tx. no IPTU	Não	21.000	18.965	19.830	11.000	8.830	16.244.668
354950	São José da Bela Vista/SP	8.406	7.485	Administração pública direta	Não	Água e esgoto	Não			0	0				12.000
316295	São José da Lapa/MG	19.799	11.400	Administração pública direta	Não	Não	Sim	Tx. no IPTU	Não	1.983.980	1.320.511	1.186.699	229.500	957.199	2.688.770.158
330513	São José de Ubá/RJ	7.003	3.098	Administração pública direta	Não	Esgoto	Não			0	0	325.863	181.095	144.768	19.160.989
320480	São José do Calçado/ES	10.408	8.350	Administração pública direta	Não	Esgoto	Sim	Tx. no IPTU	Não		16.959	945.460	0	945.460	19.591.061
316340	São José do Goiabal/MG	5.636	3.689	Administração pública direta	Não	Esgoto	Sim	Tx. no IPTU	Não	20.000	0	509.400	504.600	4.800	8.912.059
316350	São José do Jacuri/MG	6.553	2.006	Administração pública direta	Não	Não	Sim	Tx. no IPTU	Não	570	1.316	128.584	128.584	0	6.465.663
354970	São José do Rio Pardo/SP	51.900	45.959	Administração pública direta	Não	Água e esgoto	Sim	Tx. no IPTU	Não						
354980	São José do Rio Preto/SP	408.258	383.490	Administração pública direta	Não	Não	Não		Não	0	0	19.338.604	0	19.338.604	564.787.675
330515	São José do Vale do Rio Preto/RJ	20.251	9.007	Administração pública direta	Não	Água e esgoto	Não		Não	15.000	13.255	570.600	570.600	0	40.253.513
354990	São José dos Campos/SP	629.921	617.106	Administração pública direta	Não	Não	Sim	Tx. no IPTU	Não	6.133.000	6.060.318	61.406.141	57.127.141	4.279.000	1.158.331.000
354995	São Lourenço da Serra/SP	13.973	12.719	Administração pública direta	Não	Não	Sim	Tx. no IPTU	Não		101.658	1.656.244	1.035.314	620.930	26.469.703
355000	São Luis do Paraitinga/SP	10.397	6.180	Administração pública direta	Não	Não	Não		Não	0	0	266.220	266.220	0	20.000.000
320490	São Mateus/ES	109.028	84.541	Administração pública direta	Não	Não	Sim	Tx. boleto água	Não	1.479.000	1.496.650	10.569.646	0	10.569.646	107.726.210
316380	São Miguel do Anta/MG	6.760	3.746	Administração pública direta	Não	Não	Não		Não		12.000	168.000	168.000	0	9.000.000
355030	São Paulo/SP	11.253.503	11.152.344	Administração pública direta	Sim	Não	Não		Não	68.638.399	33.148.254	733.152.909	371.168	732.781.740	23.064.136.095
316390	São Pedro da União/MG	5.040	2.781	Administração pública direta	Não	Esgoto	Sim	Tx. no IPTU	Não	5.000	5.000		0		0
355050	São Pedro do Turvo/SP	7.198	5.150	Administração pública direta	Não	Água e esgoto	Sim	Tx. no IPTU		40.000	24.043	229.305	219.350	9.955	13.882.505
355040	São Pedro/SP	31.662	26.607	Administração pública direta	Não	Não	Não		Não	0	0	666.000	516.000	150.000	39.000.000
320495	São Roque do Canaã/ES	11.273	5.584	Administração pública direta	Não	Não	Sim	Tx. no IPTU	Não	52.300	49.283	447.388	447.388	0	17.670.814
355060	São Roque/SP	78.821	71.488	Administração pública direta	Sim	Não	Não		Não						111.990.730
355080	São Sebastião da Grama/SP	12.099	7.971	Administração pública direta	Não	Água e esgoto	Não		Não	0	0	266.720	259.760	6.960	
330530	São Sebastião do Alto/RJ	8.895	4.612	Administração pública direta	Não	Esgoto	Sim	Tx. no IPTU	Não	6.100	0	0	0	0	25.912.619

TABELA Ge01a - INFORMAÇÕES GERAIS

ANO DE REFERÊNCIA
2010

Município		População total (IBGE)	População urbana (SNIS)	Natureza jurídica do órgão municipal responsável	Existência de algum serviço concedido	Órgão também presta serviço de água/esgoto?	Cobrança dos serviços		Receitas e despesas com serviços de limpeza urbana					Despesa corrente da Prefeitura	
							Regulares		Especiais	Receitas		Despesas, segundo o agente executor			
							Exis-tência	Forma	Exis-tência	Orçada	Arrecadada	Total	Público		Privado
Código	Nome/UF	habitante	habitante						R\$/ano	R\$/ano	R\$/ano	R\$/ano	R\$/ano		
Região Sudeste		Ge001	Ge002	Ge054	Ge055	Ge056	Ge012	Ge013	Ge014	Ge005	Ge006	Ge007	Ge023	Ge009	Ge010
316450	São Sebastião do Maranhão/MG	10.647	3.250	Administração pública direta	Não	Não	Não		Não	0	0	145.392	145.392	0	
316470	São Sebastião do Paraíso/MG	64.980	59.953	Administração pública direta	Não	Esgoto	Não		Não	0	0				91.058.937
316480	São Sebastião do Rio Preto/MG	1.613	876	Administração pública direta	Não	Água	Não		Não						57.982
355070	São Sebastião/SP	73.942	73.109	Administração pública direta	Não	Não									
316500	São Tiago/MG	10.561	8.471	Administração pública direta	Não	Não	Não		Não	25.000	15.641	350.344	350.344	0	11.458.387
355100	São Vicente/SP	332.445	331.817	Administração pública direta	Não	Não	Não		Não						
316540	Sapucaí-Mirim/MG	6.241	3.783	Administração pública direta	Não	Não	Não		Não	0	0				9.167.591
316570	Senador Firmino/MG	7.230	4.683	Administração pública direta	Não	Não	Sim	Tx. no IPTU	Não	48.000	43.732	373.637	373.637	0	10.102.452
316600	Senhora de Oliveira/MG	5.683	3.256	Administração pública direta	Não	Não	Sim	Tx. no IPTU	Não	6.760	4.550	149.570	149.570	0	6.861.918
316640	Seritinga/MG	1.789	1.483	Administração pública direta	Não	Água e esgoto	Sim	Tx. no IPTU	Não	870	932				
316670	Serra dos Aimorés/MG	8.412	6.774	Administração pública direta	Não	Não	Não		Não			227.740	227.740	0	10.130.398
320500	Serra/ES	409.267	406.450	Administração pública direta	Sim	Não	Sim	Tx. no IPTU	Não	3.900.000	3.092.209	30.527.991	0	30.527.991	524.301.119
316690	Serrania/MG	7.542	6.576	Administração pública direta	Não	Esgoto	Não		Não	10.000	10.000				162.383
316695	Serranópolis de Minas/MG	4.425	1.728	Administração pública direta	Não	Não	Sim	Tx. no IPTU	Não	18.000	2.331	173.441	118.001	55.440	8.690.593
316710	Serro/MG	20.835	12.895	Administração pública direta	Não	Não	Sim	Tx. no IPTU	Não	40.879	12.443	358.216	203.627	154.589	18.573.217
355170	Sertãozinho/SP	110.074	108.772	Administração pública direta	Não	Não	Sim	Tx. no IPTU	Não		4.163.649	3.801.448	0	3.801.448	219.029.665
355180	Sete Barras/SP	13.005	7.191	Administração pública direta	Não	Não	Não		Não			385.000	135.000	250.000	
316720	Sete Lagoas/MG	214.152	208.956	Administração pública direta	Não	Não	Sim	Tx. em boleto	Não	2.607.500	922.208	11.868.000	0	11.868.000	314.517.448
316750	Simão Pereira/MG	2.537	1.496	Administração pública direta	Não	Água e esgoto	Não		Não						
316760	Simonésia/MG	18.298	7.096	Administração pública direta	Não	Esgoto	Não		Não			731.076	531.360	199.716	
355210	Socorro/SP	36.686	24.944	Administração pública direta	Não	Não	Sim	Tx. no IPTU	Não	1.298.650	1.298.650	1.398.653	1.366.807	31.847	47.986.222
316780	Soledade de Minas/MG	5.676	3.761	Administração pública direta	Não	Água e esgoto	Sim	Tx. no IPTU	Não	20.000	19.929	167.858	167.858	0	6.934.724
355220	Sorocaba/SP	586.625	580.655	Administração pública direta	Não	Não	Sim	Tx. no IPTU	Não	22.551.000	23.840.718	20.765.740	0	20.765.740	
355230	Sud Mennucci/SP	7.435	6.389	Administração pública direta	Não	Não	Sim	Tx. no IPTU	Não			568.411	73.000	495.411	18.353.584
355240	Sumaré/SP	241.311	238.470	Administração pública direta	Não	Água e esgoto	Não		Não	0	0	5.221.332	343.000	4.878.332	136.428.705
355255	Suzanópolis/SP	3.383	2.258	Administração pública direta	Não	Água e esgoto	Sim	Tx. no IPTU	Sim	1.000	21.097	293.139	288.139	5.000	9.006.191
355250	Suzano/SP	262.480	253.240	Administração pública direta	Não	Não	Não		Não	0	0	7.355.915	0	7.355.915	316.409.577
355260	Tabapuá/SP	11.363	10.519	Administração pública direta	Não	Água e esgoto	Sim	Tx. no IPTU	Não	180.000	199.850	555.388	555.388	0	21.699.339
355270	Tabatinga/SP	14.686	12.578	Administração pública direta	Não	Água e esgoto	Sim	Tx. no IPTU	Sim	35.000	63.077	153.847	132.247	21.600	18.067.153
355280	Taboão da Serra/SP	244.528	244.528	Administração pública direta	Não	Não	Sim	Tx. no IPTU	Não	17.000.000	17.000.000	14.007.443	0	14.007.443	74.000.000
316800	Taiobeiras/MG	30.917	25.060	Administração pública direta	Não	Não	Não			5.000	2.658	1.342.049	1.342.049	0	23.329.442
355320	Taiúva/SP	5.447	4.967	Administração pública direta	Não	Água e esgoto	Sim	Tx. no IPTU	Não	130.000	138.637	0	0	0	8.615.065
355330	Tambau/SP	22.406	19.909	Administração pública direta	Não	Não	Não		Sim	5.000	532	415.836	390.991	24.845	34.679.336
316820	Tapirai/MG	1.873	1.085	Administração pública direta	Não	Esgoto	Não		Não						
355350	Tapirai/SP	8.012	5.728	Administração pública direta	Não	Não	Sim	Tx. no IPTU	Não	62.000	60.977	102.287	102.287	0	13.316.809
355370	Taquaritinga/SP	53.988	51.168	Administração pública direta	Não	Água e esgoto	Sim	Tx. no IPTU	Não	620.000	470.468	918.224	838.724	79.500	64.287.158
355380	Taquarituba/SP	22.291	19.579	Administração pública direta	Não	Não	Não		Não	0	0	874.028	874.028	0	33.771.723
355400	Tatui/SP	107.326	102.256	Administração pública direta	Não	Não	Sim		Não						
355410	Taubaté/SP	278.686	272.673	Administração pública direta	Não	Não	Não			0	0	36.071.077	26.166.673	9.904.404	

TABELA Ge01a - INFORMAÇÕES GERAIS

ANO DE
REFERÊNCIA
2010

Município		População total (IBGE)	População urbana (SNIS)	Natureza jurídica do órgão municipal responsável	Existência de algum serviço concedido	Órgão também presta serviço de água/esgoto?	Cobrança dos serviços			Receitas e despesas com serviços de limpeza urbana					Despesa corrente da Prefeitura
							Regulares		Especiais	Receitas		Despesas, segundo o agente executor			
							Exis-tência	Forma	Exis-tência	Orçada	Arrecadada	Total	Público	Privado	
Código	Nome/UF	habitante	habitante							R\$/ano	R\$/ano	R\$/ano	R\$/ano	R\$/ano	
Região Sudeste		Ge001	Ge002	Ge054	Ge055	Ge056	Ge012	Ge013	Ge014	Ge005	Ge006	Ge007	Ge023	Ge009	Ge010
316850	Teixeiras/MG	11.355	7.623	Administração pública direta	Não	Esgoto	Não		Não			300.809	295.809	5.000	
355430	Teodoro Sampaio/SP	21.386	17.365	Administração pública direta	Não	Não	Não		Não	0	0	806.255	806.255	0	36.879.249
316860	Teófilo Otoni/MG	134.745	110.076	Administração pública direta	Sim	Não	Sim	Tx. no IPTU	Não	800.000	971.575	4.975.829	1.495.000	3.480.829	137.260.022
355440	Terra Roxa/SP	8.505	8.107	Administração pública direta	Não	Não	Sim	Tx. no IPTU		100.000	54.431	307.332	293.340	13.992	3.980.000
316900	Tocantins/MG	15.823	12.909	Administração pública direta	Não	Água e esgoto	Não			0	0	97.791	97.791	0	16.341.287
355465	Torre de Pedra/SP	2.254	1.469	Administração pública direta	Não	Água e esgoto	Sim	Tx. no IPTU	Não	17.000	1.191	75.840	73.440	2.400	5.631.631
355475	Trabiju/SP	1.544	1.418	Administração pública direta	Não	Água e esgoto	Não		Não						
355480	Tremembé/SP	40.984	36.936	Administração pública direta	Não	Não	Não		Não	0	0	1.300.000	1.300.000	0	10.000.000
316930	Três Corações/MG	72.765	65.826	Administração pública direta	Não	Não	Sim	Tx. no IPTU	Sim	1.205.000	683.838				72.254.378
355490	Três Fronteiras/SP	5.427	4.598	Empresa pública	Não	Não	Sim	Tx. no IPTU	Não	20.000	21.395				3.356.653
316935	Três Marias/MG	28.318	26.840	Administração pública direta	Não	Não	Sim	Tx. no IPTU	Não	250.000	12.708				54.493.148
316950	Tumiritinga/MG	6.293	4.323	Administração pública direta	Não	Esgoto	Não		Não			0	0	0	435
355500	Tupã/SP	63.476	60.930	Administração pública direta	Não	Água e esgoto	Sim	Tx. no IPTU	Sim	2.950.000	1.665.256	2.743.764	903.403	1.840.362	87.062.366
355520	Turiúba/SP	1.930	1.580	Administração pública direta	Não	Não	Sim	Tx. no IPTU	Não	18.000	17.890	117.594	114.950	2.644	7.576.285
317000	Ubai/MG	11.681	5.665	Administração pública direta	Não	Não	Sim	Tx. no IPTU	Não	1.000	38	524.189	515.789	8.400	11.250.284
317010	Uberaba/MG	295.988	289.376	Administração pública direta	Não	Não	Sim	Tx. no IPTU	Não	7.600.000	8.505.234	21.562.159	4.706.751	16.855.408	398.022.522
317020	Uberlândia/MG	604.013	587.266	Administração pública direta	Sim	Não	Sim	Tx. no IPTU	Sim	9.645.895	9.210.872	48.317.495	5.916.841	42.400.654	1.045.548.857
355550	Ubirajara/SP	4.427	3.229	Administração pública direta	Não	Não	Não		Não			36.231	36.231	0	8.841.912
317043	União de Minas/MG	4.418	2.726	Administração pública direta	Não	Não	Não		Não			126.076	126.076	0	
355580	Urânia/SP	8.836	7.436	Administração pública direta	Não	Não	Não		Não	60.000	49.923	335.593	328.202	7.391	9.741.701
355590	Uru/SP	1.251	1.081	Administração pública direta	Não	Não	Não		Não	5.300	5.734	321.319	321.319	0	7.359.881
317047	Uruana de Minas/MG	3.235	1.818	Administração pública direta	Não	Água	Sim	Tx. no IPTU	Não	7.586	0	212.057	212.057	0	8.637.014
317052	Urucuia/MG	13.604	6.165	Administração pública direta	Não	Água e esgoto	Sim	Tx. no IPTU	Sim	1.000	979	180.390	99.925	80.465	13.624.631
355600	Urupês/SP	12.714	11.314	Administração pública direta	Não	Água e esgoto	Não		Não	120.000	121.021	319.974	319.974	0	19.437.278
330610	Valença/RJ	71.843	62.224	Administração pública direta	Não	Água e esgoto	Não		Não	0	0	368.040	0	368.040	4.416.482
355620	Valinhos/SP	106.793	101.626	Administração pública direta	Não	Água e esgoto	Sim	Tx. no IPTU	Sim	14.065.000	5.883.060	15.520.863	801.081	14.719.782	210.539.451
355630	Valparaíso/SP	22.576	21.469	Administração pública direta	Não	Não	Sim	Tx. no IPTU	Sim		7.692				
320503	Vargem Alta/ES	19.130	6.722	Administração pública direta	Não	Água e esgoto	Não		Não	0	0	768.000	768.000	0	32.580.928
317060	Vargem Bonita/MG	2.163	1.142	Administração pública direta	Não	Não	Não		Não			157.766	157.766	0	6.746.231
355640	Vargem Grande do Sul/SP	39.266	37.274	Administração pública direta	Não	Não	Sim	Tx. no IPTU	Não						
355645	Vargem Grande Paulista/SP	42.997	42.997	Administração pública direta	Não	Não	Não		Não						
317070	Varginha/MG	123.081	119.061	Administração pública direta	Não	Não	Sim	Tx. no IPTU	Não	984.849	665.331	1.590.280	1.590.280	0	124.902.790
317075	Varjão de Minas/MG	6.054	5.021	Administração pública direta	Não	Não	Não		Não						124.720
330615	Varre-Sai/RJ	9.475	5.790	Administração pública direta	Não	Esgoto	Sim	Tx. no IPTU	Não						
317080	Várzea da Palma/MG	35.809	31.313	Administração pública direta	Não	Não	Não		Não	0	0	2.350.326	1.821.695	528.630	35.319.307
330620	Vassouras/RJ	34.410	23.199	Administração pública direta	Não	Esgoto	Sim	Tx. no IPTU	Não			1.014.910	876.010	138.900	
317100	Vazante/MG	19.723	15.919	Administração pública direta	Não	Não	Não		Não						
320506	Venda Nova do Imigrante/ES	20.447	14.809	Administração pública direta	Não	Não	Sim	Tx. no IPTU	Não	117.805	104.676				
317115	Vermelho Novo/MG	4.689	1.852	Administração pública direta	Não	Não	Não		Não	0	0				

TABELA Ge01a - INFORMAÇÕES GERAIS

ANO DE
REFERÊNCIA
2010

Município		População total (IBGE)	População urbana (SNIS)	Natureza jurídica do órgão municipal responsável	Existência de algum serviço concedido	Órgão também presta serviço de água/esgoto?	Cobrança dos serviços			Receitas e despesas com serviços de limpeza urbana					Despesa corrente da Prefeitura
							Regulares		Especiais	Receitas		Despesas, segundo o agente executor			
							Existência	Forma	Existência	Orçada	Arrecadada	Total	Público	Privado	
Código	Nome/UF	habitante	habitante							R\$/ano	R\$/ano	R\$/ano	R\$/ano	R\$/ano	
Região Sudeste		Ge001	Ge002	Ge054	Ge055	Ge056	Ge012	Ge013	Ge014	Ge005	Ge006	Ge007	Ge023	Ge009	Ge010
317120	Vespasiano/MG	104.527	104.527	Empresa pública	Não	Não	Sim	Tx. no IPTU	Sim			0	0	0	79.309.099
320510	Viana/ES	65.001	59.632	Administração pública direta	Não	Não	Sim	Tx. no IPTU	Não						
317130	Viçosa/MG	72.220	67.305	Autarquia	Não	Água e esgoto	Sim	Tx. boleto água	Não	1.140.000	1.140.000	2.797.825	1.642.177	1.155.648	67.313.108
320515	Vila Pavão/ES	8.672	2.998	Administração pública direta	Não	Não	Sim	Tx. no IPTU	Não	25.000	15.062	145.442	139.842	5.600	18.723.558
355670	Vinhedo/SP	63.611	61.612	Administração pública direta	Não	Água e esgoto	Sim	Tx. no IPTU	Sim	4.050.000	3.913.668	4.832.910	0	4.832.910	162.430.345
355680	Viradouro/SP	17.297	16.791	Administração pública direta	Não	Água e esgoto	Sim	Tx. no IPTU	Sim	515.000	309.000	501.300	183.600	317.700	
317170	Virginia/MG	8.623	3.936	Administração pública direta	Não	Água e esgoto	Sim	Tx. no IPTU	Não	19.080	23.391	545.800	538.000	7.800	9.170.370
317190	Virgolândia/MG	5.658	3.402	Administração pública direta	Não	Esgoto	Não		Não	0	0				96.000
317200	Visconde do Rio Branco/MG	37.942	31.380	Administração pública direta	Não	Esgoto	Sim	Tx. no IPTU	Não	132.115	114.588	2.931.897	2.931.897	0	36.181.797
355695	Vitória Brasil/SP	1.737	1.435	Administração pública direta	Não	Não	Sim	Tx. no IPTU	Não	0	27.540	103.236	103.236	0	5.429.246
320530	Vitória/ES	327.801	327.801	Administração pública direta	Não	Não	Sim	Tx. no IPTU	Não	18.571.400	18.211.746	72.673.211	3.471.151	69.202.061	876.604.498
330630	Volta Redonda/RJ	257.803	257.686	Administração pública direta	Não	Não	Não		Não			16.697.970	1.753.627	14.944.343	243.750.051
355700	Votorantim/SP	108.809	104.659	Autarquia	Não	Água e esgoto	Sim	Tx. boleto água	Sim	3.584.000	3.534.318	4.245.422	2.899.771	1.345.651	175.611.345
355710	Votuporanga/SP	84.692	82.319	Autarquia	Não	Água e esgoto	Não		Não						
355715	Zacarias/SP	2.335	1.836	Administração pública direta	Sim	Não	Não		Não	0	0	156.215	151.562	4.654	8.629.929

TABELA Ge01b
INFORMAÇÕES GERAIS (continuação)

TABELA Ge01b - INFORMAÇÕES GERAIS
(continuação)

ANO DE
REFERÊNCIA
2010

Município		Recursos federais recebidos para manejo de resíduos sólidos				Qtd. tot. trab. remun. de todo o manejo RSU, segundo agente executor.			Trabalhadores de frentes de trabalho temporárias									
									Exist. frentes	Frente 1			Frente 2			Frente 3		
Código	Nome/UF	Ocor- rência	Valor	Tipo	Aplicação	Total	Público	Privado		Qt. trab.	Duração	Serviço predominan- te	Qt. trab.	Duração	Serviço predominan- te	Qt. trab.	Duração	Serviço predominan- te
			R\$/ano			empreg.	empreg.	empreg.	empreg.	mês	empreg.	mês	empreg.	mês	empreg.	mês		
Região Sudeste		Ge025	Ge026	Ge028	Ge029	Ge058	Ge015	Ge016	Ge053	Ge030	Ge031	Ge033	Ge034	Ge035	Ge037	Ge038	Ge040	Ge042
310050	Açucena/MG	Não				14	14	0	Não									
350010	Adamantina/SP	Não				69	69	0	Não									
350020	Adolfo/SP	Não				8	8	0	Sim	8	0,0	Coleta RDO	0	0,0		0	0,0	
320010	Afonso Cláudio/ES	Sim	223.000	Não oner.	CAMINHÃO COMPACTADOR DE LIXO.	69	69	0	Não									
310070	Água Comprida/MG	Não				13	13	0	Não									
350030	Aguaí/SP	Não				43	23	20	Não									
310080	Aguanil/MG	Não				3	3	0	Não									
350040	Águas da Prata/SP	Sim	120.000	Não oner.	Recursos do FECOP para a compra 1 Ca	25	25	0	Não									
350055	Águas de Santa Bárbara/SP	Não				29	19	10	Não									
350060	Águas de São Pedro/SP	Não				16	16	0	Não									
350070	Agudos/SP	Não				70	70	0										
310110	Aimorés/MG	Não				200	200	0										
310160	Alfenas/MG	Não				215	55	160	Não									
310180	Alpercata/MG	Não							Não									
350090	Altair/SP	Não				11	10	1	Não									
310200	Alterosa/MG	Não																
350100	Altinópolis/SP	Não				37	37	0	Não									
350110	Alto Alegre/SP	Sim	50.000	Não oner.	Vai ser adquirido 01 caminhão no exercíci	28	28	0	Não									
315350	Alto Jequitibá/MG	Não				23	23	0	Não									
320035	Alto Rio Novo/ES	Não				60	60	0	Não									
350115	Alumínio/SP	Não				44	1	43	Não									
350120	Álvares Florence/SP	Não				25	25	0	Não									
350130	Álvares Machado/SP	Não				43	22	21	Não									
350150	Alvinlândia/SP	Não				5	5	0	Sim	2	1,0	Varrição	2	1,0	Capina	2	1,0	Pint meio-fio
310240	Alvorada de Minas/MG	Não				15	15	0	Sim	5	2,0							
350160	Americana/SP	Não				283	252	31	Não									
350170	Américo Brasiliense/SP	Não				44	12	32	Sim	15	2,0	Outros						
350190	Amparo/SP	Não				137	137	0	Não									
310260	Andradas/MG	Não				52	52	0	Sim	5	3,0							
350210	Andradina/SP	Não				80			Não									
310280	Andrelândia/MG	Sim	96.000	Não oner.	Obras no Aterro Sanitário.	27	24	3	Não									
350220	Angatuba/SP	Não				23	23	0	Não									
330010	Angra dos Reis/RJ	Não				575			Não									
350230	Anhembi/SP	Não				13	12	1	Não									
350240	Anhumas/SP	Sim	281.000	Não oner.	construção do barracão de reciclagem e e				Sim	1	12,0							
310290	Antônio Carlos/MG	Não				20	20	0	Sim	2	6,0	Varrição						
310310	Antônio Prado de Minas/MG	Não				7	7	0	Não									
350260	Aparecida d'Oeste/SP	Não				14	14	0	Não									
350250	Aparecida/SP	Não				55	55	0	Sim	100	12,0	Varrição						

TABELA Ge01b - INFORMAÇÕES GERAIS
(continuação)ANO DE
REFERÊNCIA
2010

Município		Recursos federais recebidos para manejo de resíduos sólidos				Qtd. tot. trab. remun. de todo o manejo RSU, segundo agente executor.			Trabalhadores de frentes de trabalho temporárias									
									Exist. frentes	Frente 1			Frente 2			Frente 3		
Código	Nome/UF	Ocor- rência	Valor R\$/ano	Tipo	Aplicação	Total empreg.	Público empreg.	Privado empreg.			Qt. trab.	Duração	Serviço predominan- te	Qt. trab.	Duração	Serviço predominan- te	Qt. trab.	Duração
									empreg.		mês	empreg.		mês	empreg.		mês	
		Ge025	Ge026	Ge028	Ge029	Ge058	Ge015	Ge016	Ge053	Ge030	Ge031	Ge033	Ge034	Ge035	Ge037	Ge038	Ge040	Ge042
Região Sudeste																		
350270	Apiai/SP	Não				40	36	4	Não									
350280	Araçatuba/SP	Não				237			Não									
350290	Araçoiaba da Serra/SP	Não				47	47	0	Não									
320060	Aracruz/ES	Não				449	0	449	Não									
310340	Araçuaí/MG	Não				39	31	8	Sim	8	12,0	Capina	7	12,0	Coleta RDO	0	0,0	
310350	Araguari/MG	Não				83	0	83	Não									
350310	Arandu/SP	Não				41	41	0	Não									
310360	Arantina/MG	Não							Não									
350315	Arapeí/SP	Não				9	9	0	Não									
310375	Araporã/MG	Não				50	40	10	Sim	10	12,0	Outros	0	0,0		0	0,0	
350320	Araraquara/SP	Não				243	7	236	Sim	40	2,0	Capina						
350330	Araras/SP	Não				93	93	0	Não									
350335	Arco-Íris/SP	Sim	100.000	Não oner.	Aquisição de um Caminhão Basculante no		12											
310420	Arcos/MG	Não				42	15	27	Não									
310445	Aricanduva/MG	Não				11	11	0	Não									
350380	Artur Nogueira/SP	Não				70	17	53	Não									
350390	Arujá/SP	Não				137	5	132	Não									
350400	Assis/SP	Não				116	116	0	Sim	60	12,0	Varrição	15	12,0	Capina			
350410	Atibaia/SP	Sim	478.350	Oneroso	execução de obras de reforma e ampliaçã	257	194	63	Não									
320070	Atilio Vivacqua/ES	Não				36	26	10	Não									
350440	Avanhandava/SP	Não				4			Não									
350460	Bady Bassitt/SP	Não				26	22	4	Não									
320080	Baixo Guandu/ES	Não							Não									
350470	Balbinos/SP	Não				14	13	1	Não									
350500	Barão de Antonina/SP					19			Não									
310540	Barão de Cocais/MG	Sim	309.000	Não oner.	Aplicado na construção do galpão da colet	115	105	10	Sim	15	3,0	Limp. lt. vago	15	3,0	Capina			
310560	Barbacena/MG	Não				161	77	84	Não									
350520	Bariú/SP	Não				35	3	32	Não									
350530	Barra Bonita/SP	Não				52	28	24	Não									
350535	Barra do Chapéu/SP	Não				10	8	2	Não									
310570	Barra Longa/MG	Não				22	21	1	Não									
330040	Barra Mansa/RJ	Não				266	9	257	Não									
350550	Barretos/SP	Não				289	2	287	Não									
310590	Barroso/MG	Não				47	47	0	Sim	8	12,0	Varrição	10	12,0	Coleta RDO			
350570	Barueri/SP					413	28	385	Não									
350580	Bastos/SP	Não				19	19	0	Não									
350590	Batatais/SP					57	51	6	Sim	7	12,0	Capina	7	2,0	Capina			
350600	Bauru/SP	Não				340	340	0	Não									
350610	Bebedouro/SP					135	135	0	Sim		12,0	Capina		12,0	Varrição		12,0	Coleta RDO

TABELA Ge01b - INFORMAÇÕES GERAIS
(continuação)ANO DE
REFERÊNCIA
2010

Município		Recursos federais recebidos para manejo de resíduos sólidos				Qtd. tot. trab. remun. de todo o manejo RSU, segundo agente executor.			Trabalhadores de frentes de trabalho temporárias									
									Exist. frentes	Frente 1			Frente 2			Frente 3		
Código	Nome/UF	Ocor- rência	Valor	Tipo	Aplicação	Total	Público	Privado		Qt. trab.	Duração	Serviço predominan- te	Qt. trab.	Duração	Serviço predominan- te	Qt. trab.	Duração	Serviço predominan- te
			R\$/ano			empreg.	empreg.	empreg.	empreg.		mês		empreg.	mês		empreg.	mês	
Região Sudeste		Ge025	Ge026	Ge028	Ge029	Ge058	Ge015	Ge016	Ge053	Ge030	Ge031	Ge033	Ge034	Ge035	Ge037	Ge038	Ge040	Ge042
310610	Belmiro Braga/MG	Não					1.356	1.356	0	Não								
310620	Belo Horizonte/MG	Não																
310640	Belo Vale/MG	Não					39	39	0	Não								
350620	Bento de Abreu/SP	Não					11	11	0	Não								
310650	Berilo/MG	Não					32	32	0	Sim	26	4,0	Limp. lt. vago					
310660	Bertópolis/MG	Não					18	18	0	Sim	3	12,0	Coleta RDO					
310670	Betim/MG	Sim	925.718	Não oner.	Galpão de Traigem para Catadores	548	21	527										
310690	Bicas/MG	Sim	175.000	Não oner.	CONSTRUÇÃO DE USINA DE TRIAGEM	53	53	0	Não									
350640	Bilac/SP	Não					22	22	0	Não								
350650	Birigui/SP						115	115	0	Não								
350670	Boa Esperança do Sul/SP	Não					27	27	0	Não								
350680	Bocaina/SP	Não					32	32	0	Não								
350690	Bofete/SP	Não					16	16	0	Não								
350700	Boituva/SP	Não					107	86	21	Não								
330060	Bom Jesus do Itabapoana/RJ	Não					190	35	155									
320110	Bom Jesus do Norte/ES	Não					24	24	0	Não								
350715	Bom Sucesso de Itararé/SP	Não					9	9	0	Não								
310810	Bonfim/MG	Não					Não											
310825	Bonito de Minas/MG	Não					13	13	0	Não								
350730	Boracéia/SP	Não					3	3	0	Não								
310840	Botelhos/MG	Não					66	66	0	Não								
350750	Botucatu/SP	Não					137	15	122	Não								
310890	Brasópolis/MG	Não					15	15	0	Não								
350770	Braúna/SP	Não					10	10	0	Não								
350780	Brodowski/SP	Não					32	32	0	Não								
350790	Brotas/SP	Não					28	12	16	Não								
310900	Brumadinho/MG	Sim	6.676.000	Oneroso		110	92	18	Não									
310910	Bueno Brandão/MG	Não					17	17	0	Não								
310925	Bugre/MG	Sim	300.000	Não oner.	Compra de dois caminhões p transpote d	8	8	0	Não									
350800	Buri/SP						72	72	0	Não								
350810	Buritama/SP	Sim	249.000	Não oner.	Compra de material/equipamento perman	27	27	0	Não									
310940	Buritizeiro/MG						30	12	18	Não								
330070	Cabo Frio/RJ	Não					570	220	350	Sim	200	3,0	Varrição					
350840	Cabreúva/SP	Não					20	20	0	Não								
350850	Caçapava/SP	Não					192	77	115	Não								
310960	Cachoeira da Prata/MG	Não					25	25	0	Sim	8	2,0	Outros					
310970	Cachoeira de Minas/MG	Não					19	19	0	Não								
350870	Caconde/SP	Não					37	29	8	Sim	1	12,0		10	6,0			
311000	Caeté/MG	Não					199	24	175	Não								

TABELA Ge01b - INFORMAÇÕES GERAIS
(continuação)ANO DE
REFERÊNCIA
2010

Município		Recursos federais recebidos para manejo de resíduos sólidos				Qtd. tot. trab. remun. de todo o manejo RSU, segundo agente executor.			Trabalhadores de frentes de trabalho temporárias									
									Exist. frentes	Frente 1			Frente 2			Frente 3		
Código	Nome/UF	Ocor- rência	Valor	Tipo	Aplicação	Total	Público	Privado		Qt. trab.	Duração	Serviço predominan- te	Qt. trab.	Duração	Serviço predominan- te	Qt. trab.	Duração	Serviço predominan- te
			R\$/ano			empreg.	empreg.	empreg.	empreg.		mês		empreg.	mês		empreg.	mês	
Região Sudeste		Ge025	Ge026	Ge028	Ge029	Ge058	Ge015	Ge016	Ge053	Ge030	Ge031	Ge033	Ge034	Ge035	Ge037	Ge038	Ge040	Ge042
350880	Cafelândia/SP	Sim	200.000	Não oner.	Aquisição de caminhão coltero/compactad	21			Sim	4	4,0		5	4,0				
311010	Caiana/MG	Não				4	4	0	Não									
350900	Caieiras/SP	Não				45	9	36	Sim	15	12,0	Varrição						
350920	Cajamar/SP	Não				259			Sim	204	12,0	Varrição						
350925	Cajati/SP	Não				43	22	21	Não									
350930	Cajobi/SP								Não									
350940	Cajuru/SP	Não							Não									
311060	Cambui/MG	Não				44	44	0	Não									
350950	Campinas/SP	Não				1.726	128	1.598	Não									
311120	Campo Belo/MG	Não					54		Sim	4	3,0		0	0,0		0	0,0	
311140	Campo Florido/MG	Não				25	25	0	Sim	5	1,0		5	1,0				
350960	Campo Limpo Paulista/SP	Não				78	12	66	Não									
350970	Campos do Jordão/SP	Não				147	99	48	Sim	8	6,0		5	6,0	Limp boc lobo	18	6,0	Capina
330100	Campos dos Goytacazes/RJ	Não				1.077	20	1.057	Não									
311190	Cana Verde/MG	Não							Não									
311200	Candeias/MG					49	49	0	Não									
351000	Cândido Mota/SP	Não				73	63	10	Não									
330110	Cantagalo/RJ	Não							Sim	35	6,0							
351020	Capão Bonito/SP	Não				32	10	22	Sim	15	9,0	Capina	15	9,0	Pint meio-fio	48	9,0	Varrição
311210	Caparaó/MG	Não				7	7	0	Não									
351030	Capela do Alto/SP	Não				9	9	0	Não									
311250	Capim Branco/MG	Não				5	5	0	Sim	0	0,0		0	0,0		0	0,0	
311260	Capinópolis/MG	Não				88	88	0	Não									
311265	Capitão Andrade/MG	Não				45	45	0	Não									
351040	Capivari/SP	Não				34	9	25	Não									
311290	Caputira/MG	Não				14	14	0	Sim	2	1,0	Limp boc lobo	2	1,0	Pint meio-fio	2	2,0	Capina
311300	Carai/MG	Não				61	61	0	Não									
330093	Carapebus/RJ	Não				41	34	7	Não									
351060	Carapicuíba/SP																	
311350	Carbonita/MG	Não				33	31	2	Sim									
330115	Cardoso Moreira/RJ	Não				31	31	0	Não									
351070	Cardoso/SP	Não				38	36	2	Não									
320130	Cariacica/ES	Não				471	280	191	Não									
311370	Carlos Chagas/MG	Não				37	9	28	Não									
311390	Carmo da Cachoeira/MG	Não				40			Não									
311410	Carmo de Minas/MG	Não				29	27	2	Não									
311440	Carmo do Rio Claro/MG	Não				26	14	12	Não									
311450	Carmópolis de Minas/MG	Não				8	8	0	Não									
311455	Cameirinho/MG	Não				40	40	0	Não									

TABELA Ge01b - INFORMAÇÕES GERAIS
(continuação)ANO DE
REFERÊNCIA
2010

Município		Recursos federais recebidos para manejo de resíduos sólidos				Qtd. tot. trab. remun. de todo o manejo RSU, segundo agente executor.			Trabalhadores de frentes de trabalho temporárias										
									Exist. frentes	Frente 1			Frente 2			Frente 3			
Código	Nome/UF	Ocor- rência	Valor	Tipo	Aplicação	Total	Público	Privado			Qt. trab.	Duração	Serviço predominan- te	Qt. trab.	Duração	Serviço predominan- te	Qt. trab.	Duração	Serviço predominan- te
			R\$/ano			empreg.	empreg.	empreg.	empreg.		mês	empreg.		mês	empreg.		mês		
Região Sudeste		Ge025	Ge026	Ge028		Ge029	Ge058	Ge015	Ge016	Ge053	Ge030	Ge031	Ge033	Ge034	Ge035	Ge037	Ge038	Ge040	Ge042
311460	Carrancas/MG	Não																	
311470	Carvalhópolis/MG	Não					10	10	0	Não									
351080	Casa Branca/SP	Não					48	23	25	Sim	6								
330130	Casimiro de Abreu/RJ	Não					297	0	297	Não									
351090	Cássia dos Coqueiros/SP	Não					6	6	0	Não									
320140	Castelo/ES	Não					73												
351100	Castilho/SP	Sim	189.500	Não oner.	Aquisição de 01 maquina pá-carregadeira				12	12	0	Não							
351110	Catanduva/SP	Não					203	23	180	Sim	94	12,0	Capina			Limp. lt. vago			
311535	Catas Altas/MG	Não					34	34	0										
351120	Catiguá/SP	Não					11	11	0	Não									
311547	Catuti/MG	Não					36	36	0	Não									
351130	Cedral/SP	Sim	110.000	Não oner.	Aquisição caminhão para coleta seletiva.					17		Não							
351140	Cerqueira César/SP	Não					0	0	0										
351150	Cerquilha/SP	Não					112	112	0	Não									
351160	Cesário Lange/SP	Não								Sim	9	6,0	Capina						
351170	Charqueada/SP	Não					15	13	2	Sim	44								
311630	Cipotânea/MG	Não					19	19	0	Não									
311660	Cláudio/MG	Não					32	0	32	Não									
351190	Clementina/SP	Não					18	18	0	Não									
320150	Colatina/ES	Não					263	67	196	Não									
351200	Colina/SP	Não					78	78	0	Não									
330095	Comendador Levy Gasparian/RJ	Não					44	32	12	Não									
311520	Conceição da Barra de Minas/MG	Não					13	13	0	Não									
320160	Conceição da Barra/ES	Não					90	90	0	Sim	40	3,0							
311740	Conceição de Ipanema/MG	Não								Não									
311770	Conceição do Rio Verde/MG	Não					16			Não									
311790	Congonhal/MG	Não					13	12	1	Não									
311830	Conselheiro Lafaiete/MG	Não					127	1	126	Não									
311840	Conselheiro Pena/MG	Não					13	13	0	Não									
311850	Consolação/MG	Não					8	8	0	Não									
311860	Contagem/MG	Sim	639.599	Não oner.	Glapão de Triagem de Recicláveis				733	18	715	Não							
311870	Coqueiral/MG						25	25	0	Não									
351240	Cordeirópolis/SP	Não					96	96	0	Não									
311890	Cordisburgo/MG	Não					17			Não									
311900	Cordislândia/MG	Sim	200.000		Aquisição de uma caminhão auto propelid				12	12	0	Não							
311910	Corinto/MG	Não								Não									
351250	Coroados/SP						0	0	0	Não									
311930	Coromandel/MG	Não					105	99	6	Não									
311940	Coronel Fabriciano/MG	Não					162	44	118	Não									

TABELA Ge01b - INFORMAÇÕES GERAIS
(continuação)ANO DE
REFERÊNCIA
2010

Município		Recursos federais recebidos para manejo de resíduos sólidos				Qtd. tot. trab. remun. de todo o manejo RSU, segundo agente executor.			Trabalhadores de frentes de trabalho temporárias										
									Exist. frentes	Frente 1			Frente 2			Frente 3			
Código	Nome/UF	Ocor- rência	Valor	Tipo	Aplicação	Total	Público	Privado		Qt. trab.	Duração	Serviço predominan- te	Qt. trab.	Duração	Serviço predominan- te	Qt. trab.	Duração	Serviço predominan- te	
			R\$/ano			empreg.	empreg.	empreg.	empreg.		mês		empreg.	mês		empreg.	mês		
		Ge025	Ge026	Ge028		Ge029	Ge058	Ge015	Ge016	Ge053	Ge030	Ge031	Ge033	Ge034	Ge035	Ge037	Ge038	Ge040	Ge042
Região Sudeste																			
351260	Coronel Macedo/SP	Não					24	24	0	Não									
351270	Corumbatai/SP	Não					22	22	0	Não									
351320	Cristais Paulista/SP	Não					30	11	19	Não									
312030	Cristália/MG	Não					32	32	0	Sim	10	3,0	Capina						
312050	Cristina/MG	Não					12	12	0	Não									
351330	Cruzália/SP	Não					18	8	10	Sim	0	0,0		0	0,0		0	0,0	
351340	Cruzeiro/SP	Não					52			Não									
351350	Cubatão/SP	Sim	354.460	Não oner.	Construção de galpão de Coleta setetiva		204	0	204	Não									
312090	Curvelo/MG	Não					69	69	0	Sim	30	6,0	Capina	0	0,0		0	0,0	
312125	Delta/MG	Não					37	37	0	Não									
351370	Descalvado/SP	Não					69	69	0	Não									
312140	Desterro de Entre Rios/MG	Não					19	17	2	Não									
351380	Diadema/SP	Sim	193.596	Oneroso	Reforma e adequação estação de transbo		440	100	340	Sim	75	12,0	Pint meio-fio						
312180	Dionísio/MG						44	44	0	Não									
351385	Dirce Reis/SP	Não					15	15	0	Sim	12	10,0	Outros						
312200	Divino/MG	Não					27	0	27	Não									
351390	Divinolândia/SP	Não					8			Sim	30	6,0		30	6,0		30	6,0	
312230	Divinópolis/MG	Não							63										
312240	Divisa Nova/MG	Não					16	16	0	Não									
351400	Dobrada/SP	Não					10	10	0	Não									
312270	Dom Silvério/MG	Não					22	22	0	Não									
320190	Domingos Martins/ES	Não					82	82	0	Sim	21	6,0		43	6,0	Varrição	18	6,0	
312290	Dona Eusébia/MG	Não					40	40	0	Sim	20	3,0							
312310	Dores de Guanhães/MG	Não					21	21	0	Não									
312340	Doresópolis/MG	Não					5	2	3	Não									
351440	Dracena/SP	Não					53	53	0	Sim	8	3,0	Limp boc lobo						
330170	Duque de Caxias/RJ	Não					1.707	15	1.692	Não									
351490	Elias Fausto/SP	Não					22	22	0	Não									
312360	Elói Mendes/MG	Não					33	33	0	Não									
351495	Embaúba/SP	Não					19	19	0	Não									
351500	Embu/SP	Não								Sim	200	12,0	Varrição	200	12,0	Capina	0	0,0	
351515	Engenheiro Coelho/SP	Não					17	12	5	Não									
312380	Engenheiro Navarro/MG	Não					18	12	6	Não									
330180	Engenheiro Paulo de Frontin/RJ	Não					67	67	0	Não									
312385	Entre Folhas/MG	Não					19	19	0	Sim	5	6,0							
312440	Espirito Santo do Dourado/MG									Não									
351518	Espirito Santo do Pinhal/SP	Não					49	49	0	Não									
351519	Espirito Santo do Turvo/SP	Não					12	12	0	Não									
351530	Estrela do Norte/SP	Não					13	13	0	Sim	2	3,0		2	2,0				

TABELA Ge01b - INFORMAÇÕES GERAIS
(continuação)

ANO DE
REFERÊNCIA
2010

Município		Recursos federais recebidos para manejo de resíduos sólidos				Qtd. tot. trab. remun. de todo o manejo RSU, segundo agente executor.			Trabalhadores de frentes de trabalho temporárias									
									Exist. frentes	Frente 1			Frente 2			Frente 3		
Código	Nome/UF	Ocor- rência	Valor	Tipo	Aplicação	Total	Público	Privado		Qt. trab.	Duração	Serviço predominan- te	Qt. trab.	Duração	Serviço predominan- te	Qt. trab.	Duração	Serviço predominan- te
			R\$/ano			empreg.	empreg.	empreg.	empreg.		mês		empreg.	mês		empreg.	mês	
Região Sudeste		Ge025	Ge026	Ge028	Ge029	Ge058	Ge015	Ge016	Ge053	Ge030	Ge031	Ge033	Ge034	Ge035	Ge037	Ge038	Ge040	Ge042
351520	Estrela d'Oeste/SP	Não				23	13	10	Não									
312510	Extrema/MG	Não				66	66	0	Não									
312520	Fama/MG	Não				20	20	0	Não									
312530	Faria Lemos/MG					21	19	2	Não									
351540	Fartura/SP	Não				30	30	0	Não									
351560	Fernando Prestes/SP	Não				3	3	0	Não									
351565	Fernão/SP	Não				5	5	0	Não									
351570	Ferraz de Vasconcelos/SP	Não				178			Sim	10	6,0							
351590	Floreal/SP	Não				9	9	0	Não									
312600	Florestal/MG	Não				31	23	8	Não									
351600	Flórida Paulista/SP	Não				16	10	6	Não									
312610	Formiga/MG	Não							Sim	30	6,0	Capina						
312630	Fortaleza de Minas/MG	Não				28	28	0	Sim	4	1,0	Capina	0	0,0		0	0,0	
312640	Fortuna de Minas/MG	Não				11	11	0	Sim	7	9,0	Capina						
351620	Franca/SP	Não				306	36	270	Não									
312650	Francisco Badaró/MG	Não							Não									
312660	Francisco Dumont/MG	Não				35	35	0	Não									
312705	Fronteira dos Vales/MG	Não					15		Não									
312710	Frutal/MG					78	75	3	Não									
351650	Gabriel Monteiro/SP	Não				23	23	0	Não									
351660	Gália/SP					9	9	0										
312733	Gameleiras/MG	Não				7	7	0	Não									
351670	Garça/SP	Não				89	61	28	Não									
351680	Gastão Vidigal/SP	Não							Não									
351690	General Salgado/SP	Não				32	32	0	Não									
351700	Getulina/SP	Não				15	15	0	Não									
312735	Glaucilândia/MG	Não				14	14	0	Não									
351710	Glicério/SP	Não				16	16	0	Não									
312750	Gonzaga/MG	Não				30	30	0	Não									
312760	Gouveia/MG	Não				51	51	0	Sim	30	4,0		0	0,0		0		
312770	Governador Valadares/MG	Não				254	36	218	Não									
312780	Grão Mogol/MG	Sim	99.000	Não oner.	Implantação de aterro sanitário	61	61	0	Não									
320230	Guaçu/ES	Sim	208.000	Não oner.	aquisição de caminhão e compactador de	42			Sim	10	10,0	Limp boc lobo						
351720	Guaíçara/SP	Não				20	20	0	Não									
351730	Guaimbé/SP	Não				16	16	0	Sim	10	6,0	Capina						
312800	Guanhães/MG	Não				22	20	2	Sim	27	12,0		27	12,0	Varrição	1	12,0	Outros
351750	Guapiaçu/SP	Não				25	0	25	Não									
351760	Guapiara/SP	Não				49	47	2	Não									
351780	Guaraçai/SP	Não				14	14	0	Não									

TABELA Ge01b - INFORMAÇÕES GERAIS
(continuação)ANO DE
REFERÊNCIA
2010

Município		Recursos federais recebidos para manejo de resíduos sólidos				Qtd. tot. trab. remun. de todo o manejo RSU, segundo agente executor.			Trabalhadores de frentes de trabalho temporárias									
Código	Nome/UF	Ocor- rência	Valor	Tipo	Aplicação	Total	Público	Privado	Exist. frentes	Frente 1			Frente 2			Frente 3		
			R\$/ano			empreg.	empreg.	empreg.		Qt. trab.	Duração	Serviço predominan- te	Qt. trab.	Duração	Serviço predominan- te	Qt. trab.	Duração	Serviço predominan- te
		Ge025	Ge026	Ge028	Ge029	Ge058	Ge015	Ge016	Ge053	Ge030	Ge031	Ge033	Ge034	Ge035	Ge037	Ge038	Ge040	Ge042
312820	Guaraciaba/MG	Não				29	29	0	Não									
312840	Guarani/MG	Não				27	27	0	Sim	6	12,0	Outros	0	0,0		0	0,0	
312850	Guarará/MG	Não				26	13	13	Não									
351820	Guararapes/SP	Não				27	8	19	Não									
351830	Guararema/SP	Não				167	167	0	Sim	82	12,0	Capina	38	12,0				
351840	Guaratinguetá/SP	Não				87	60	27	Não									
351860	Guariba/SP	Sim	200.000	Não oner.	Aquisição de um caminhão compactador	38	36	2	Não									
351870	Guarujá/SP	Não				460	10	450	Sim	76	12,0							
351880	Guarulhos/SP	Não				1.539	331	1.208	Sim	140	12,0	Outros	294	9,0	Capina	0	0,0	
351885	Guataporã/SP	Não				8			Não									
312880	Guidoval/MG	Não				22	22	0	Não									
351890	Guzolândia/SP	Não				18	18	0	Não									
351900	Herculândia/SP					18	18	0	Não									
351907	Hortolândia/SP	Não				194	0	194	Sim	280	6,0							
351910	Iacanga/SP	Não				31	29	2	Não									
312950	Ibiá/MG	Não				43	15	28	Não									
351940	Ibirá/SP	Não				26	26	0										
312970	Ibiraci/MG	Não				20	9	11	Sim	5	2,0	Capina	5	2,0	Limp boc lobo	5	2,0	Pint meio-fio
312980	Ibirité/MG	Não							Não									
351960	Ibitinga/SP	Não				43	0	43	Não									
351970	Ibiúna/SP	Não				96	0	96	Não									
320260	Iconha/ES	Não				104	103	1	Não									
352000	Igarapu do Tietê/SP	Não				29	29	0	Não									
352010	Igarapava/SP	Não				52	12	40	Não									
313010	Igarapé/MG	Não				89	40	49	Não									
330187	Iguaba Grande/RJ	Não				59	5	54	Não									
313040	Ijaci/MG					13	0	13	Não									
352044	Ilha Solteira/SP	Não				46	46	0	Não									
352040	Ilhabela/SP	Não				216	216	0	Sim	106	12,0							
313050	Ilicinea/MG	Não				27			Não									
352050	Indaiatuba/SP	Não				209	4	205	Não									
313080	Ingai/MG	Não				18	18	0	Não									
313110	Inimutaba/MG	Não				9	9	0	Sim	5	3,0							
352080	Inúbia Paulista/SP	Sim	212.000	Não oner.	caminhão compactador coletor de residuo	10	10	0	Não									
313115	Ipaba/MG	Não				31	31	0	Não									
313120	Ipanema/MG	Não				74	74	0	Não									
313130	Ipatinga/MG	Não				618	40	578	Não									
352100	Iperó/SP	Não				33	33	0	Não									
352110	Ipeúna/SP	Não				16	16	0	Não									

TABELA Ge01b - INFORMAÇÕES GERAIS
(continuação)

ANO DE
REFERÊNCIA
2010

Município		Recursos federais recebidos para manejo de resíduos sólidos				Qtd. tot. trab. remun. de todo o manejo RSU, segundo agente executor.			Trabalhadores de frentes de trabalho temporárias										
									Exist. frentes	Frente 1			Frente 2			Frente 3			
Código	Nome/UF	Ocor- rência	Valor	Tipo	Aplicação	Total	Público	Privado		Qt. trab.	Duração	Serviço predominan- te	Qt. trab.	Duração	Serviço predominan- te	Qt. trab.	Duração	Serviço predominan- te	
			R\$/ano			empreg.	empreg.	empreg.	empreg.		mês		empreg.	mês		empreg.	mês		
Região Sudeste			Ge025	Ge026	Ge028	Ge029	Ge058	Ge015	Ge016	Ge053	Ge030	Ge031	Ge033	Ge034	Ge035	Ge037	Ge038	Ge040	Ge042
352140 Iracemópolis/SP			Não				6	6	0	Sim	20	6,0	Varrição						
352150 Irapuá/SP			Não				7	7	0	Não									
352170 Itaberá/SP			Não					37		Não									
313170 Itabira/MG			Não				290	290	0	Não									
313190 Itabirito/MG			Não				54	27	27	Não									
330190 Itaboraí/RJ			Não							Sim	50	2,0	Varrição	50	3,0	Pint meio-fio			
320270 Itaguaçu/ES			Não				48	46	2	Não									
330200 Itaguaí/RJ			Não				436	0	436	Não									
313220 Itaguara/MG			Não				18	18	0										
352180 Itai/SP			Não				53	53	0	Não									
313230 Itaipé/MG			Não				24	24	0	Sim	6	2,0		5	1,0		3	1,0	
352190 Itajobi/SP			Sim	300.000	Não oner.	aquisição de maquina pá carregadeira			0	Não									
313240 Itajubá/MG			Não				203			Não									
330205 Italva/RJ			Não				0	0	0	Sim	12	0,0	Varrição	0	0,0		0	0,0	
313250 Itamarandiba/MG			Não																
313290 Itamogi/MG			Não				25	25	0	Não									
313300 Itamonte/MG			Não				33	31	2	Não									
352210 Itanhaém/SP			Não				490	133	357	Não									
313310 Itanhandu/MG			Não				37	37	0	Não									
313330 Itaobim/MG			Não				76	76	0	Não									
330210 Itaocara/RJ			Não				81	81	0										
352220 Itapecerica da Serra/SP			Não							Sim	80	12,0							
313350 Itapecerica/MG			Não				30	26	4	Não									
320280 Itapemirim/ES							156	156	0	Sim	16	12,0	Capina						
352230 Itapetininga/SP			Não				216	116	100	Não									
352240 Itapeva/SP							100	100	0	Não									
352250 Itapevi/SP			Não				180	6	174	Não									
352260 Itapira/SP			Não				164	74	90	Não									
352265 Itapirapuã Paulista/SP			Não				6	6	0	Não									
352270 Itápolis/SP			Não				28	28	0	Sim	100	2,0	Capina						
352300 Itapura/SP			Não				17	17	0	Não									
352310 Itaquaquecetuba/SP			Não				397	281	116	Sim	270	12,0	Varrição						
352320 Itararé/SP			Não				53	52	1	Não									
352330 Itariri/SP			Não				21	12	9	Não									
352340 Itatiba/SP			Não				208	1	207										
313380 Itaúna/MG			Não				106	26	80	Não									
352360 Itirapina/SP			Não				31	31	0	Não									
352390 Itu/SP			Não				227	0	227	Não									
313420 Ituiutaba/MG			Não				142	42	100										

TABELA Ge01b - INFORMAÇÕES GERAIS
(continuação)ANO DE
REFERÊNCIA
2010

Município		Recursos federais recebidos para manejo de resíduos sólidos				Qtd. tot. trab. remun. de todo o manejo RSU, segundo agente executor.			Trabalhadores de frentes de trabalho temporárias									
Código	Nome/UF	Ocor- rência	Valor	Tipo	Aplicação	Total	Público	Privado	Exist. frentes	Frente 1			Frente 2			Frente 3		
			R\$/ano			empreg.	empreg.	empreg.		Qt. trab.	Duração	Serviço predominan- te	Qt. trab.	Duração	Serviço predominan- te	Qt. trab.	Duração	Serviço predominan- te
		Ge025	Ge026	Ge028	Ge029	Ge058	Ge015	Ge016	Ge053	Ge030	Ge031	Ge033	Ge034	Ge035	Ge037	Ge038	Ge040	Ge042
Região Sudeste																		
352400 Itupeva/SP		Não				94	57	37	Não									
313440 Iturama/MG		Não				92	0	92	Não									
313450 Itutinga/MG		Não				24	24	0	Não									
352410 Ituverava/SP		Não				94	69	25	Não									
352420 Jaborandi/SP		Não				38	13	25	Sim	6	3,0	Limp boc lobo	6	3,0	Pint meio-fio	6	3,0	Outros
352430 Jaboticabal/SP		Não				139	72	67	Sim	93	3,0	Capina	93	3,0	Varrição	94	3,0	Varrição
352440 Jacarei/SP		Sim	171.775	Oneroso	Ações voltadas ao saneamento básico.	311	4	307	Não									
313470 Jacinto/MG		Não				79	79	0	Não									
313480 Jacui/MG		Não				19	16	3	Não									
352470 Jaguariúna/SP		Não				82	14	68	Não									
352480 Jales/SP		Não				85	15	70	Não									
330227 Japeri/RJ		Não				103			Não									
352510 Jardinópolis/SP		Não				50	50	0										
352520 Jarinu/SP		Não				30			Não									
352530 Jau/SP		Não				185	45	140	Não									
313540 Jeceaba/MG		Não				14	13	1	Não									
313550 Jequeri/MG		Não				27	27	0	Sim	4	2,0	Capina	4	2,0	Limp boc lobo	0	0,0	
320310 Jerônimo Monteiro/ES																		
313610 Joanésia/MG		Não				17			Não									
313620 João Monlevade/MG		Não				67	29	38	Sim	136	12,0	Capina	19	12,0	Limp boc lobo			Varrição
320313 João Neiva/ES		Não				50	0	50	Não									
352560 João Ramalho/SP		Não				7	7	0	Não									
313655 José Raydan/MG		Não				20	20	0	Sim	0	0,0		0	0,0		0	0,0	
313670 Juiz de Fora/MG		Não				678	678	0	Não									
352580 Júlio Mesquita/SP		Não				18	18	0	Não									
352590 Jundiá/SP		Não				740	20	720	Não									
352610 Juquiá/SP		Não				32	8	24	Não									
313690 Juruiaia/MG		Não				30	30	0	Não									
313710 Lagamar/MG		Não				26	26	0	Sim	2	1,0	Varrição	0	0,0		0	0,0	
313750 Lagoa Formosa/MG		Não				55	55	0	Sim	10	1,0	Capina						
313760 Lagoa Santa/MG		Não				141	141	0	Não									
313780 Lambari/MG		Não				40	33	7										
352640 Laranjal Paulista/SP						40	40	0	Sim	20	12,0		15	12,0				
352660 Lavrinhas/SP		Não				30	30	0	Não									
313835 Leme do Prado/MG		Não				16	16	0	Sim	5	3,0	Varrição	5	3,0	Capina	0	0,0	
352680 Lençóis Paulista/SP		Não				167	127	40	Não									
313860 Lima Duarte/MG		Não				59			Não									
313862 Limeira do Oeste/MG		Não				44	44	0	Não									
352690 Limeira/SP		Sim	1.864.000	Não oner.	ATERRO SANITÁRIO	284	42	242	Não									

TABELA Ge01b - INFORMAÇÕES GERAIS
(continuação)ANO DE
REFERÊNCIA
2010

Município		Recursos federais recebidos para manejo de resíduos sólidos				Qtd. tot. trab. remun. de todo o manejo RSU, segundo agente executor.			Trabalhadores de frentes de trabalho temporárias									
									Exist. frentes	Frente 1			Frente 2			Frente 3		
Código	Nome/UF	Ocor- rência	Valor	Tipo	Aplicação	Total	Público	Privado		Qt. trab.	Duração	Serviço predominan- te	Qt. trab.	Duração	Serviço predominan- te	Qt. trab.	Duração	Serviço predominan- te
			R\$/ano			empreg.	empreg.	empreg.	empreg.	mês	empreg.	mês	empreg.	mês	empreg.	mês		
Região Sudeste		Ge025	Ge026	Ge028	Ge029	Ge058	Ge015	Ge016	Ge053	Ge030	Ge031	Ge033	Ge034	Ge035	Ge037	Ge038	Ge040	Ge042
352700 Lindóia/SP		Não				5	5	0	Sim	16	12,0	Varrição	0	0,0		0	0,0	
320320 Linhares/ES		Não				196	0	196	Não									
352710 Lins/SP		Não				165	101	64	Não									
313865 Lontra/MG		Não				31	31	0	Não									
352725 Lourdes/SP		Não				13	13	0	Não									
352740 Lucélia/SP		Não				48	48	0	Não									
352750 Lucianópolis/SP		Não				7	7	0	Não									
352760 Luis Antônio/SP		Não				10	10	0	Sim	8	3,0	Capina	4	3,0	Limp boc lobo	48	3,0	Varrição
313868 Luislândia/MG		Não				25	25	0	Sim	4	6,0	Limp. lt. vago	0	0,0		0	0,0	
352790 Lutécia/SP		Não				11	11	0	Não									
313880 Luz/MG		Não				52	50	2	Não									
330240 Macaé/RJ		Não				735	153	582	Não									
352800 Macatuba/SP		Não				33	33	0	Não									
352810 Macauba/SP		Não				10	10	0	Não									
330245 Macuco/RJ		Não				51	0	51	Não									
352830 Magda/SP		Não				5	5	0	Não									
352850 Mairiporã/SP		Não				90	68	22	Sim	20	6,0							
352860 Manduri/SP		Não				14	14	0	Não									
313930 Manga/MG		Não				50	50	0	Sim	20	2,0	Capina						
330260 Mangaratiba/RJ						347	1	346	Não									
313940 Manhuaçu/MG		Não				270	270	0	Não									
313960 Mantena/MG		Não							Sim									
320330 Mantenópolis/ES		Não				54	53	1	Não									
352870 Marabá Paulista/SP		Não				11	11	0	Sim	3	2,0	Pint meio-fio	3	2,0	Capina			
352880 Maracai/SP		Não				36			Não									
352885 Marapoama/SP		Não				10	10	0	Sim	4	12,0	Limp boc lobo	0	0,0	Varrição	0	0,0	Capina
313990 Maria da Fé/MG		Não				21	21	0										
314000 Mariana/MG		Não				145	132	13	Não									
330270 Maricá/RJ		Não				212	66	146	Não									
320335 Marilândia/ES		Não				64	64	0	Não									
352900 Marília/SP		Não				273	273	0	Não									
314020 Maripá de Minas/MG		Não				18	18	0	Não									
352920 Martinópolis/SP		Não				56	56	0	Não									
352930 Matão/SP		Não				114	31	83	Não									
314070 Mateus Leme/MG		Não				22	22	0	Não									
314120 Matutina/MG		Não				29	29	0	Não									
352940 Mauá/SP		Não				433	217	216	Sim	150	12,0	Capina	150	12,0	Capina	150	12,0	Capina
314140 Medina/MG						100	97	3	Sim	6	6,0	Varrição						
330280 Mendes/RJ		Não				119	119	0	Não									

TABELA Ge01b - INFORMAÇÕES GERAIS
(continuação)ANO DE
REFERÊNCIA
2010

Município		Recursos federais recebidos para manejo de resíduos sólidos				Qtd. tot. trab. remun. de todo o manejo RSU, segundo agente executor.			Trabalhadores de frentes de trabalho temporárias										
									Exist. frentes	Frente 1			Frente 2			Frente 3			
Código	Nome/UF	Ocor- rência	Valor	Tipo	Aplicação	Total	Público	Privado			Qt. trab.	Duração	Serviço predominan- te	Qt. trab.	Duração	Serviço predominan- te	Qt. trab.	Duração	Serviço predominan- te
			R\$/ano			empreg.	empreg.	empreg.	empreg.		mês	empreg.	mês	empreg.	mês	empreg.	mês		
		Ge025	Ge026	Ge028		Ge029	Ge058	Ge015	Ge016	Ge053	Ge030	Ge031	Ge033	Ge034	Ge035	Ge037	Ge038	Ge040	Ge042
Região Sudeste																			
352960	Meridiano/SP	Não					26	26	0	Não									
330285	Mesquita/RJ						172	0	172	Não									
352970	Miguelópolis/SP	Sim	180.000	Não oner.	Aquisição de uma retro-escavadeira		76	76	0	Sim	22	12,0	Capina	10	12,0	Varrição	10	12,0	Pint meio-fio
314190	Minduri/MG	Não					13			Não									
353000	Mira Estrela/SP	Não					16	16	0	Não									
330300	Miracema/RJ	Não					111	111	0	Não									
353010	Mirandópolis/SP	Não					23	20	3	Não									
353030	Mirassol/SP	Não					63	2	61	Não									
353040	Mirassolândia/SP	Não					20	20	0										
353070	Mogi Guaçu/SP	Não					367	195	172	Sim	14	12,0	Varrição	10	12,0	Capina	6	12,0	Pint meio-fio
353060	Moji das Cruzes/SP	Não					406	0	406	Não									
353090	Mombuca/SP	Não						3		Não									
353110	Mongaguá/SP	Não					91	57	34	Não									
314270	Montalvânia/MG	Não					37	37	0	Não									
320350	Montanha/ES	Não					127	127	0	Não									
353130	Monte Alto/SP	Não					39	20	19	Não									
314290	Monte Azul/MG	Não					125			Não									
314310	Monte Carmelo/MG	Não					71			Sim	10	12,0	Capina						
353160	Monte Castelo/SP	Não					11												
353180	Monte Mor/SP	Não					58			Sim	12	6,0	Outros						
314320	Monte Santo de Minas/MG	Não					44	44	0	Sim	14	3,0	Outros						
314340	Monte Sião/MG	Não					61	61	0	Não									
353170	Monteiro Lobato/SP	Não					20	20	0	Não									
314330	Montes Claros/MG	Não					681			Não									
314350	Morada Nova de Minas/MG	Não					82	82	0	Não									
353190	Morro Agudo/SP	Não					38	28	10	Não									
314360	Morro da Garça/MG	Não					10	10	0	Não									
353200	Morungaba/SP	Não					40			Sim	17	12,0	Coleta RDO						
353205	Motuca/SP	Não								Não									
320360	Mucurici/ES	Não					52	41	11	Não									
320380	Muqui/ES	Não					35			Não									
314390	Muriae/MG	Não					176	166	10	Não									
314410	Muzambinho/MG	Sim	414.600	Não oner.	Aquisição de lixeiras e 2 caminhões comp		234	234	0	Não									
353215	Nantes/SP						16	16	0	Não									
353220	Narandiba/SP	Não					16	16	0	Não									
330310	Natividade/RJ	Não					87	0	87	Não									
314450	Nazareno/MG	Não					13	13	0	Não									
314460	Nepomuceno/MG	Não					31			Não									
353260	Nhandeara/SP	Não					22	22	0										

TABELA Ge01b - INFORMAÇÕES GERAIS
(continuação)

ANO DE
REFERÊNCIA
2010

Município		Recursos federais recebidos para manejo de resíduos sólidos				Qtd. tot. trab. remun. de todo o manejo RSU, segundo agente executor.			Trabalhadores de frentes de trabalho temporárias										
									Exist. frentes	Frente 1			Frente 2			Frente 3			
Código	Nome/UF	Ocor- rência	Valor	Tipo	Aplicação	Total	Público	Privado		Qt. trab.	Duração	Serviço predominan- te	Qt. trab.	Duração	Serviço predominan- te	Qt. trab.	Duração	Serviço predominan- te	
			R\$/ano			empreg.	empreg.	empreg.	empreg.		mês		empreg.	mês		empreg.	mês		
Região Sudeste			Ge025	Ge026	Ge028	Ge029	Ge058	Ge015	Ge016	Ge053	Ge030	Ge031	Ge033	Ge034	Ge035	Ge037	Ge038	Ge040	Ge042
330330	Niterói/RJ	Não				2.638	2.279	359	Não										
353280	Nova Aliança/SP	Não				8	8	0	Não										
314467	Nova Belém/MG	Não				13	13	0	Não										
353282	Nova Campina/SP	Não				23	23	0	Sim	8	6,0								
353284	Nova Canaã Paulista/SP	Não																	
353286	Nova Castilho/SP	Não				4	4	0	Não										
353290	Nova Europa/SP	Não				16	16	0	Não										
330340	Nova Friburgo/RJ	Não				291	141	150	Não										
330350	Nova Iguaçu/RJ	Não				723	46	677	Não										
314480	Nova Lima/MG	Não				202	12	190	Não										
353330	Nova Luzitânia/SP	Não				17	17	0	Sim	20	1,0	Outros	20	1,0	Outros				
353340	Nova Odessa/SP	Não				121	121	0	Não										
313660	Nova União/MG	Não				4			Sim	6	2,0	Capina							
353325	Novais/SP	Não				2	2	0	Sim	15	12,0		0	0,0		0	0,0		
314530	Novo Cruzeiro/MG	Não				38	36	2	Não										
353350	Novo Horizonte/SP	Não				34	34	0	Não										
353390	Olímpia/SP	Não				58	40	18	Sim	150	12,0	Varrição	0	0,0		0	0,0		
314550	Olímpio Noronha/MG	Não				7	7	0	Não										
314570	Oliveira Fortes/MG	Não				0	0	0	Não										
314560	Oliveira/MG	Não				66	66	0	Sim	12	6,0	Limp boc lobo	3	6,0	Coleta RDO	3	6,0	Capina	
353400	Onda Verde/SP	Não				12	12	0	Não										
314587	Orizânia/MG	Não				11	11	0	Não										
353430	Orlândia/SP	Não				187	0	187	Não										
353440	Osasco/SP					401	116	285											
353470	Ourinhos/SP	Não				149	149	0	Sim	46	12,0								
314590	Ouro Branco/MG	Não				122	74	48	Não										
314600	Ouro Fino/MG	Não				52	52	0	Não										
314610	Ouro Preto/MG	Não				216	54	162	Não										
353475	Ouroeste/SP	Não				86	86	0	Não										
353490	Pacaembu/SP	Não				7	7	0	Não										
314630	Padre Paraíso/MG	Não							Não										
314655	Pai Pedro/MG	Não				12	12	0	Não										
314650	Pains/MG	Não				26	26	0	Não										
353520	Palmeira d'Oeste/SP	Não				14			Não										
353530	Palmital/SP	Não				41	21	20	Sim	5	6,0	Limp. lt. vago	5	6,0	Capina				
353540	Panorama/SP	Não				29	29	0	Não										
314700	Paracatu/MG	Não				119	71	48	Sim	60	6,0	Capina	0	0,0	Limp boc lobo	0	0,0	Limp. lt. vago	
353550	Paraguaçu Paulista/SP	Não				68	68	0	Não										
353560	Paraibuna/SP	Não				81	75	6	Não										

TABELA Ge01b - INFORMAÇÕES GERAIS
(continuação)ANO DE
REFERÊNCIA
2010

Município		Recursos federais recebidos para manejo de resíduos sólidos				Qtd. tot. trab. remun. de todo o manejo RSU, segundo agente executor.			Trabalhadores de frentes de trabalho temporárias									
									Exist. frentes	Frente 1			Frente 2			Frente 3		
Código	Nome/UF	Ocor- rência	Valor R\$/ano	Tipo	Aplicação	Total empreg.	Público empreg.	Privado empreg.		Qt. trab. empreg.	Duração mês	Serviço predominan- te	Qt. trab. empreg.	Duração mês	Serviço predominan- te	Qt. trab. empreg.	Duração mês	Serviço predominan- te
Região Sudeste		Ge025	Ge026	Ge028	Ge029	Ge058	Ge015	Ge016	Ge053	Ge030	Ge031	Ge033	Ge034	Ge035	Ge037	Ge038	Ge040	Ge042
314730	Paraisópolis/MG	Não				33	33	0	Não									
353590	Paranapuá/SP	Não				29	29	0	Não									
353625	Parisi/SP	Não				7	7	0	Sim	7	1,0		7	1,0				
314750	Passabém/MG	Não				12	12	0	Não									
314790	Passos/MG	Não				157	0	157	Não									
314800	Patos de Minas/MG	Não				273	42	231	Não									
330385	Paty do Alferes/RJ	Não				205	173	32	Não									
353640	Paulicéia/SP	Não				22	22	0	Não									
353650	Paulínia/SP	Não				447	15	432	Não									
314840	Paulistas/MG	Não				25	25	0	Sim	2	3,0	Capina	0	0,0	Pint meio-fio	0	0,0	Limp boc lobo
353660	Paulo de Faria/SP	Não				22	22	0	Não									
314850	Pavão/MG	Não				25	25	0	Não									
353670	Pederneiras/SP	Não				153	153	0	Não									
314890	Pedra do Indaia/MG	Não				12	12	0	Não									
314900	Pedra Dourada/MG	Não				7	7	0	Não									
314910	Pedralva/MG	Não				17	17	0	Sim	6	6,0	Outros	6	6,0	Outros	0	0,0	
353690	Pedranópolis/SP	Não				10	10	0	Não									
353710	Pedreira/SP	Não				96	41	55	Não									
353715	Pedrinhas Paulista/SP	Não				17	17	0	Não									
353730	Penápolis/SP	Não				178	178	0	Não									
314950	Pequeri/MG	Não				40	40	0	Não									
353740	Pereira Barreto/SP	Não				68	68	0	Não									
353750	Pereiras/SP	Não				19	19	0	Não									
314995	Periquito/MG	Não				32	32	0	Não									
353760	Peruibe/SP	Não				142	45	97	Não									
315000	Pescador/MG	Não				25	25	0	Não									
330390	Petrópolis/RJ	Não				949	739	210	Não									
353770	Piacatu/SP	Sim	200.000	Não oner.	Foi comprado um caminhão coletor e com	9	9	0	Não									
315015	Piedade de Caratinga/MG	Não				16	2	14	Não									
353780	Piedade/SP	Não				54	37	17	Não									
353790	Pilar do Sul/SP	Não				40	40	0	Não									
315050	Pimenta/MG	Não				30	26	4	Não									
353800	Pindamonhangaba/SP	Sim	19.200	Não oner.	Mobilização Social (Fnhis)	140	51	89	Sim	20	12,0	Varrição	20	12,0	Varrição	0	0,0	
353810	Pindorama/SP	Não				9	4	5	Não									
315053	Pingo-d'Água/MG	Não																
353820	Pinhalzinho/SP	Não				31	31	0	Não									
330395	Pinheiral/RJ	Não				114	114	0	Não									
353860	Piracaia/SP	Não				42	4	38	Não									
315060	Piracema/MG	Não				16	16	0	Não									

TABELA Ge01b - INFORMAÇÕES GERAIS
(continuação)

ANO DE
REFERÊNCIA
2010

Município		Recursos federais recebidos para manejo de resíduos sólidos				Qtd. tot. trab. remun. de todo o manejo RSU, segundo agente executor.			Trabalhadores de frentes de trabalho temporárias									
									Exist. frentes	Frente 1			Frente 2			Frente 3		
Código	Nome/UF	Ocor- rência	Valor	Tipo	Aplicação	Total	Público	Privado		Qt. trab.	Duração	Serviço predominan- te	Qt. trab.	Duração	Serviço predominan- te	Qt. trab.	Duração	Serviço predominan- te
			R\$/ano			empreg.	empreg.	empreg.	empreg.		mês		empreg.	mês		empreg.	mês	
Região Sudeste		Ge025	Ge026	Ge028	Ge029	Ge058	Ge015	Ge016	Ge053	Ge030	Ge031	Ge033	Ge034	Ge035	Ge037	Ge038	Ge040	Ge042
353870	Piracicaba/SP	Não				570	0	570	Sim	15	6,0	Capina	0	0,0		0	0,0	
330400	Pirai/RJ	Não				86	86	0	Não									
353880	Piraju/SP	Não				104	101	3	Não									
315070	Pirajuba/MG	Não				28	28	0	Não									
353900	Pirangi/SP	Não				23			Não									
315090	Piranguçu/MG	Não				7	7	0	Não									
315110	Pirapetinga/MG					69	69	0	Não									
315120	Pirapora/MG	Não				105	79	26	Não									
353930	Pirassununga/SP	Não				85	85	0	Não									
353950	Pitangueiras/SP	Não				20	10	10	Sim	50	12,0	Varrição	0	0,0		0	0,0	
353970	Platina/SP	Não				12			Não									
353980	Poa/SP	Não				246	180	66	Sim	21	6,0	Capina	30	6,0	Varrição	35	6,0	Pint meio-fio
315180	Poços de Caldas/MG	Não				164	149	15	Não									
315200	Pompéu/MG	Não				192	192	0	Sim	9	3,0	Capina	9	3,0	Limp boc lobo	9	3,0	Pint meio-fio
354010	Pongai/SP	Não				7	7	0	Não									
320425	Ponto Belo/ES	Não				39	38	1	Não									
315217	Ponto dos Volantes/MG	Não				34	34	0	Sim	19	12,0							
354040	Populina/SP	Não				22	22	0	Sim	12	1,0	Pint meio-fio						
354050	Porangaba/SP	Não				26	26	0	Não									
330410	Porciúncula/RJ	Não				87	87	0	Não									
354060	Porto Feliz/SP	Não				135	72	63	Não									
354070	Porto Ferreira/SP																	
315250	Pouso Alegre/MG	Não				368	143	225	Não									
354085	Pracinha/SP	Não				20	20	0	Não									
354100	Praia Grande/SP	Não				415	332	83	Sim	150	2,0							
315280	Prata/MG	Não				52	52	0	Não									
354110	Presidente Alves/SP	Não				19	19	0	Não									
315310	Presidente Bernardes/MG	Não				21	20	1	Não									
354130	Presidente Epitácio/SP	Não				61	43	18	Não									
354140	Presidente Prudente/SP	Não				360	0	360	Não									
354150	Presidente Venceslau/SP	Não				35	35	0	Não									
354160	Promissão/SP	Não				83	83	0	Não									
354170	Quatá/SP					11	11	0	Não									
330414	Queimados/RJ	Não				176	0	176										
315380	Queluzito/MG	Não				12	11	1	Não									
354200	Quintana/SP	Não				15			Não									
354210	Rafard/SP	Não				19	19	0	Sim	3	12,0	Coleta RDO	10	12,0	Varrição	6	12,0	Capina
315400	Raul Soares/MG	Não				35	35	0	Não									
354230	Redenção da Serra/SP	Não				7	7	0	Não									

TABELA Ge01b - INFORMAÇÕES GERAIS
(continuação)ANO DE
REFERÊNCIA
2010

Município		Recursos federais recebidos para manejo de resíduos sólidos				Qtd. tot. trab. remun. de todo o manejo RSU, segundo agente executor.			Trabalhadores de frentes de trabalho temporárias									
									Exist. frentes	Frente 1			Frente 2			Frente 3		
Código	Nome/UF	Ocor- rência	Valor R\$/ano	Tipo	Aplicação	Total empreg.	Público empreg.	Privado empreg.		Qt. trab. empreg.	Duração mês	Serviço predominan- te	Qt. trab. empreg.	Duração mês	Serviço predominan- te	Qt. trab. empreg.	Duração mês	Serviço predominan- te
									Ge025									
Região Sudeste		Ge025	Ge026	Ge028	Ge029	Ge058	Ge015	Ge016	Ge053	Ge030	Ge031	Ge033	Ge034	Ge035	Ge037	Ge038	Ge040	Ge042
354240	Regente Feijó/SP	Não							Sim									
354250	Reginópolis/SP	Não				18	17	1	Não									
315420	Resende Costa/MG	Não				11	11	0	Sim	5	1,0	Capina	5	0,0	Limp boc lobo	5	0,0	Pint meio-fio
315430	Resplendor/MG	Não				71	71	0	Não									
315440	Ressaquinha/MG	Não				17	17	0	Não									
354280	Ribeira/SP	Não				17			Não									
354290	Ribeirão Bonito/SP																	
354310	Ribeirão Corrente/SP	Não				11	11	0	Não									
354325	Ribeirão Grande/SP	Não				18	18	0	Sim	80	6,0	Capina						
354330	Ribeirão Pires/SP	Sim	309.127	Oneroso	Construção de um galpão para a coleta se	78	35	43	Sim	65	6,0	Capina						
354340	Ribeirão Preto/SP	Não				495	39	456	Não									
354370	Rincão/SP	Não				15	15	0	Não									
354380	Rinópolis/SP					17			Não									
315480	Rio Acima/MG	Não				53	0	53	Não									
320435	Rio Bananal/ES	Não				34	34	0	Não									
330430	Rio Bonito/RJ	Não							Não									
354390	Rio Claro/SP	Não				276	35	241	Não									
330450	Rio das Flores/RJ	Não				37	18	19	Não									
330455	Rio de Janeiro/RJ	Não				21.892	20.344	1.548	Sim	1.688	12,0							
315510	Rio do Prado/MG	Não				7	7	0	Não									
315500	Rio Doce/MG	Não				15	12	3	Não									
315530	Rio Manso/MG	Não				16	16	0	Não									
320440	Rio Novo do Sul/ES	Não				83	83	0	Não									
315570	Rio Piracicaba/MG					23	23	0										
315590	Rio Preto/MG	Não				32	29	3	Não									
354420	Riolândia/SP	Não							Sim	4	2,0	Limp boc lobo	4	1,0	Outros	3	3,0	Outros
354350	Riversul/SP	Não				12	12	0	Não									
315620	Rochedo de Minas/MG	Não				14	14	0	Não									
315630	Rodeiro/MG	Não							Não									
354450	Rubineia/SP	Não				11			Sim	3	3,0	Varrição						
315670	Sabará/MG	Não				71	42	29	Não									
354470	Sagres/SP	Não				16	16	0	Não									
354490	Sales Oliveira/SP	Não				17	17	0	Não									
354500	Salesópolis/SP	Não				0	0	0	Não									
315700	Salinas/MG	Não				45	40	5	Não									
315710	Salto da Divisa/MG	Não				64	64	0	Não									
354530	Salto de Pirapora/SP	Não				30	30	0	Não									
354540	Salto Grande/SP	Não				0	0	0	Não									
354520	Salto/SP	Não				233			Não									

TABELA Ge01b - INFORMAÇÕES GERAIS
(continuação)

ANO DE
REFERÊNCIA
2010

Município		Recursos federais recebidos para manejo de resíduos sólidos				Qtd. tot. trab. remun. de todo o manejo RSU, segundo agente executor.			Trabalhadores de frentes de trabalho temporárias									
									Exist. frentes	Frente 1			Frente 2			Frente 3		
Código	Nome/UF	Ocor- rência	Valor	Tipo	Aplicação	Total	Público	Privado		Qt. trab.	Duração	Serviço predominan- te	Qt. trab.	Duração	Serviço predominan- te	Qt. trab.	Duração	Serviço predominan- te
			R\$/ano			empreg.	empreg.	empreg.	empreg.		mês		empreg.	mês		empreg.	mês	
Região Sudeste		Ge025	Ge026	Ge028	Ge029	Ge058	Ge015	Ge016	Ge053	Ge030	Ge031	Ge033	Ge034	Ge035	Ge037	Ge038	Ge040	Ge042
354560	Santa Adélia/SP	Não				32	32	0	Não									
354580	Santa Bárbara d'Oeste/SP	Não				192	117	75										
315720	Santa Bárbara/MG																	
354600	Santa Branca/SP	Não				9	9	0	Sim	15	8,0	Varrição						
354610	Santa Clara d'Oeste/SP	Não					24		Não									
354620	Santa Cruz da Conceição/SP	Não				19	19	0	Não									
354630	Santa Cruz das Palmeiras/SP	Não				43	43	0	Não									
354650	Santa Ernestina/SP	Não				11	11	0	Não									
354670	Santa Gertrudes/SP	Não				42	42	0	Não									
354680	Santa Isabel/SP	Não				68	68	0	Não									
320450	Santa Leopoldina/ES	Não				30	30	0	Sim	6	1,0	Varrição						
354690	Santa Lúcia/SP	Sim	27.991	Não oner.	Construção de aterro sanitário em vala.	23	23	0	Sim	3	1,0	Varrição	2	1,0	Varrição	3	1,0	Pint meio-fio
315780	Santa Luzia/MG	Não				173	6	167	Sim	100	8,0	Limp boc lobo	100	8,0	Capina			
354700	Santa Maria da Serra/SP	Não				7	7	0	Não									
330460	Santa Maria Madalena/RJ	Não				81	43	38	Não									
354710	Santa Mercedes/SP	Não				12	12	0	Sim	10	5,0	Varrição	10	5,0	Capina	5	5,0	Pint meio-fio
354750	Santa Rita do Passa Quatro/SP								Não									
315960	Santa Rita do Sapucaí/MG	Não				82	82	0	Não									
354740	Santa Rita d'Oeste/SP	Não				15	15	0	Não									
315980	Santa Vitória/MG	Não				128	11	117	Não									
354720	Santana da Ponte Pensa/SP	Não				7	7	0	Não									
354730	Santana de Parnaíba/SP	Não				92	0	92	Não									
315870	Santana do Garambéu/MG	Não				4			Não									
354770	Santo Anastácio/SP	Não							Não									
354780	Santo André/SP	Não				577	0	577	Sim	6	12,0	Varrição	125	12,0	Capina			
354790	Santo Antônio da Alegria/SP	Não				15	15	0	Não									
354800	Santo Antônio de Posse/SP	Não				28	28	0	Não									
315990	Santo Antônio do Amparo/MG	Não				18	5	13	Sim	20	2,0	Capina						
316030	Santo Antônio do Jacinto/MG	Não				18	18	0	Sim	3	1,0	Capina	2	1,0	Capina	2	1,0	Capina
354810	Santo Antônio do Jardim/SP	Não				14	14	0	Não									
316040	Santo Antônio do Monte/MG	Não				35	35	0	Não									
316060	Santo Hipólito/MG	Não				8	8	0	Não									
354840	Santópolis do Aguapeí/SP	Não				8	8	0	Não									
354850	Santos/SP	Não				916	4	912	Não									
354870	São Bernardo do Campo/SP					872	24	848										
316090	São Brás do Suaçuí/MG	Não				18	18	0	Não									
354880	São Caetano do Sul/SP	Não				263			Não									
354890	São Carlos/SP	Não				271	50	221	Sim	24	6,0							
316095	São Domingos das Dores/MG	Não				5	5	0	Sim	4	6,0	Coleta RDO	4	6,0	Coleta RDO	4	6,0	Coleta RDO

TABELA Ge01b - INFORMAÇÕES GERAIS
(continuação)ANO DE
REFERÊNCIA
2010

Município		Recursos federais recebidos para manejo de resíduos sólidos				Qtd. tot. trab. remun. de todo o manejo RSU, segundo agente executor.			Trabalhadores de frentes de trabalho temporárias									
									Exist. frentes	Frente 1			Frente 2			Frente 3		
Código	Nome/UF	Ocor- rência	Valor	Tipo	Aplicação	Total	Público	Privado		Qt. trab.	Duração	Serviço predominan- te	Qt. trab.	Duração	Serviço predominan- te	Qt. trab.	Duração	Serviço predominan- te
			R\$/ano			empreg.	empreg.	empreg.	empreg.	mês	empreg.	mês	empreg.	mês	empreg.	mês		
Região Sudeste		Ge025	Ge026	Ge028	Ge029	Ge058	Ge015	Ge016	Ge053	Ge030	Ge031	Ge033	Ge034	Ge035	Ge037	Ge038	Ge040	Ge042
316105	São Félix de Minas/MG	Não				30	30	0	Não									
316140	São Francisco do Glória/MG	Não				9	9	0	Não									
320470	São Gabriel da Palha/ES	Não				177	92	85	Não									
316160	São Geraldo da Piedade/MG					10			Não									
316165	São Geraldo do Baixo/MG	Não				6	6	0	Não									
316170	São Gonçalo do Abaeté/MG	Não				27	27	0										
316180	São Gonçalo do Pará/MG	Não				26	26	0	Não									
316200	São Gonçalo do Sapucaí/MG	Não				32	32	0	Não									
330490	São Gonçalo/RJ	Não				815	6	809	Não									
316210	São Gotardo/MG	Não				65	61	4	Não									
354910	São João da Boa Vista/SP	Não				114	17	97	Sim	9	12,0	Capina	0	0,0		0	0,0	
354925	São João de Iracema/SP	Não				3	3	0	Não									
330510	São João de Meriti/RJ	Não				238	178	60	Não									
316250	São João del Rei/MG	Não				68			Não									
316280	São João Evangelista/MG	Não				55	0	55	Sim	2	3,0	Limp boc lobo	1	1,0	Pint meio-fio	1	1,0	Capina
354940	São Joaquim da Barra/SP					113	18	95	Não									
316294	São José da Barra/MG	Não				26	21	5	Não									
354950	São José da Bela Vista/SP	Não				5			Sim	30	12,0	Varrição	0	0,0		0	0,0	
316295	São José da Lapa/MG	Não				65	46	19	Não									
330513	São José de Ubá/RJ	Não				26	18	8	Não									
320480	São José do Calçado/ES	Não				35	2	33	Não									
316340	São José do Goiabal/MG	Não				31	31	0	Sim	4	2,0	Capina	0	0,0		0	0,0	
316350	São José do Jacuri/MG	Não				12	12	0	Sim	2	1,0		2	1,0		2	1,0	
354970	São José do Rio Pardo/SP	Não				87	87	0	Não									
354980	São José do Rio Preto/SP	Não				288	33	255	Não									
330515	São José do Vale do Rio Preto/RJ	Não				37	37	0	Não									
354990	São José dos Campos/SP	Não				1.211	1.030	181	Sim	303	12,0	Capina	0	0,0		0	0,0	
354995	São Lourenço da Serra/SP	Não				45	45	0	Não									
355000	São Luis do Paraitinga/SP	Não				29	29	0	Não									
320490	São Mateus/ES	Não				186	5	181	Não									
316380	São Miguel do Anta/MG	Não				28			Não									
355030	São Paulo/SP	Não				4.482	258	4.224	Não									
316390	São Pedro da União/MG	Não				6	5	1										
355050	São Pedro do Turvo/SP	Não				22	22	0	Não									
355040	São Pedro/SP	Não				50	49	1	Sim	50	6,0	Capina						
320495	São Roque do Canaã/ES	Sim	250.000	Não oner.	Aquisição de um Caminhão compactador	18	18	0	Não									
355060	São Roque/SP	Não				62	9	53	Não									
355080	São Sebastião da Grama/SP	Não				17	17	0	Não									
330530	São Sebastião do Alto/RJ	Não				0	0	0	Não									

TABELA Ge01b - INFORMAÇÕES GERAIS
(continuação)

ANO DE
REFERÊNCIA
2010

Município		Recursos federais recebidos para manejo de resíduos sólidos				Qtd. tot. trab. remun. de todo o manejo RSU, segundo agente executor.			Trabalhadores de frentes de trabalho temporárias									
Código	Nome/UF	Ocor- rência	Valor	Tipo	Aplicação	Total	Público	Privado	Exist. frentes	Frente 1			Frente 2			Frente 3		
			R\$/ano			empreg.	empreg.	empreg.		Qt. trab.	Duração	Serviço predominan- te	Qt. trab.	Duração	Serviço predominan- te	Qt. trab.	Duração	Serviço predominan- te
		Ge025	Ge026	Ge028	Ge029	Ge058	Ge015	Ge016		Ge053	Ge030	Ge031	Ge033	Ge034	Ge035	Ge037	Ge038	Ge040
Região Sudeste		Ge025	Ge026	Ge028	Ge029	Ge058	Ge015	Ge016	Ge053	Ge030	Ge031	Ge033	Ge034	Ge035	Ge037	Ge038	Ge040	Ge042
316450	São Sebastião do Maranhão/MG	Não				24	24	0	Sim	10	1,0		0	0,0		0	0,0	
316470	São Sebastião do Paraíso/MG	Não				50			Não									
316480	São Sebastião do Rio Preto/MG	Não				13	13	0	Não									
355070 São Sebastião/SP																		
316500	São Tiago/MG	Não				18	18	0	Não									
355100	São Vicente/SP	Não				430	405	25	Sim	120	3,0							
316540	Sapucaí-Mirim/MG	Não				25	19	6	Não									
316570	Senador Firmino/MG	Não				37	37	0	Não									
316600	Senhora de Oliveira/MG	Não				16	16	0	Não									
316640	Seritinga/MG	Não				10			Não									
316670	Serra dos Aimorés/MG					20	20	0	Sim	10	4,0	Limp boc lobo						
320500	Serra/ES	Não				826	72	754	Sim	15	4,0	Capina	0	0,0		0	0,0	
316690	Serrania/MG	Não				15	15	0	Não									
316695	Serranópolis de Minas/MG	Não				14	13	1	Sim	10	1,0		0	0,0		0	0,0	
316710	Serro/MG	Não				42	21	21										
355170	Sertãozinho/SP					327	34	293	Não									
355180	Sete Barras/SP	Não				28	14	14	Não									
316720	Sete Lagoas/MG	Não				208	2	206	Não									
316750	Simão Pereira/MG	Não				8	6	2	Não									
316760	Simonésia/MG					60	54	6	Não									
355210	Socorro/SP	Não				68	68	0	Não									
316780	Soledade de Minas/MG	Não				12	12	0	Não									
355220	Sorocaba/SP	Não				523	17	506	Não									
355230	Sud Mennucci/SP	Não				16	5	11	Sim									
355240	Sumaré/SP	Não				119	49	70	Não									
355255	Suzanápolis/SP	Sim	60.000	Não oner.	GALPÃO DA RECICLAGEM DE LIXO	21	21	0	Não									
355250	Suzano/SP	Não				291	0	291	Não									
355260	Tabapuã/SP	Não				83	83	0	Não									
355270	Tabatinga/SP	Não				12	12	0	Não									
355280	Taboão da Serra/SP	Sim	1.500.000	Não oner.	Construção de Galpão Reciclagem	249	5	244	Não									
316800	Taiobeiras/MG	Não				78	78	0	Não									
355320	Taiúva/SP	Não							Não									
355330	Tambauí/SP	Não				38	38	0	Não									
316820	Tapirai/MG	Não				10	10	0	Não									
355350	Tapirai/SP	Não				3			Não									
355370	Taquaritinga/SP	Não				43	43	0	Sim	12	7,0	Capina	0	0,0		0	0,0	
355380	Taquarituba/SP	Não				37	37	0	Não									
355400	Tatui/SP	Não				166	118	48	Não									
355410	Taubaté/SP	Não				562	526	36	Não									

TABELA Ge01b - INFORMAÇÕES GERAIS
(continuação)ANO DE
REFERÊNCIA
2010

Município		Recursos federais recebidos para manejo de resíduos sólidos				Qtd. tot. trab. remun. de todo o manejo RSU, segundo agente executor.			Trabalhadores de frentes de trabalho temporárias									
									Exist. frentes	Frente 1			Frente 2			Frente 3		
Código	Nome/UF	Ocor- rência	Valor R\$/ano	Tipo	Aplicação	Total	Público	Privado		Ge053	Qt. trab.	Duração	Serviço predominan- te	Qt. trab.	Duração	Serviço predominan- te	Qt. trab.	Duração
						empreg.	empreg.	empreg.	Ge030		Ge031	Ge033	Ge034	Ge035	Ge037	Ge038	Ge040	Ge042
Região Sudeste		Ge025	Ge026	Ge028	Ge029	Ge058	Ge015	Ge016	Ge053	Ge030	Ge031	Ge033	Ge034	Ge035	Ge037	Ge038	Ge040	Ge042
316850	Teixeiras/MG	Não				40	40	0	Não									
355430	Teodoro Sampaio/SP	Não				75	71	4	Sim	10	12,0	Capina						
316860	Teófilo Otoni/MG	Não				173	67	106	Sim									
355440	Terra Roxa/SP	Não				25	25	0	Não									
316900	Tocantins/MG	Não				26	10	16	Não									
355465	Torre de Pedra/SP	Não				8	8	0	Não									
355475	Trabiju/SP																	
355480	Tremembé/SP	Não				121	57	64	Não									
316930	Três Corações/MG	Não				97	23	74	Sim	18	8,0	Capina						
355490	Três Fronteiras/SP	Não				15	15	0	Não									
316935	Três Marias/MG	Não				112	112	0	Não									
316950	Tumiritinga/MG	Não				25			Sim	20	3,0	Pint meio-fio						
355500	Tupã/SP	Não				109	59	50	Não									
355520	Turiúba/SP	Não				13	11	2	Não									
317000	Ubaí/MG	Não				72	72	0	Não									
317010	Uberaba/MG	Não				371	155	216	Não									
317020	Uberlândia/MG	Sim	619.654	Oneroso	Construção de 2 galpões para coleta seleti	1.469	287	1.182	Não									
355550	Ubirajara/SP	Não				2			Não									
317043	União de Minas/MG	Não				20	20	0	Não									
355580	Urânia/SP	Não				27	27	0	Não									
355590	Uru/SP	Não				15	15	0	Não									
317047	Uruana de Minas/MG	Não				11	11	0	Sim	8	6,0	Capina						
317052	Urucuia/MG	Não				42	39	3	Não									
355600	Urupês/SP	Não				10	10	0	Não									
330610	Valença/RJ	Não				0	0	0	Não									
355620	Valinhos/SP	Não				315	42	273	Não									
355630	Valparaíso/SP	Não				20	0	20	Não									
320503	Vargem Alta/ES	Não				32	32	0	Não									
317060	Vargem Bonita/MG	Não				9			Não									
355640	Vargem Grande do Sul/SP					46	46	0	Sim	6	12,0	Varrição						
355645	Vargem Grande Paulista/SP					16	16	0	Sim	6	9,0	Varrição	6	9,0	Capina	3	9,0	Pint meio-fio
317070	Varginha/MG	Não				193	134	59	Não									
317075	Varjão de Minas/MG	Não				45	44	1	Não									
330615	Varre-Sai/RJ	Não																
317080	Várzea da Palma/MG	Não				199	184	15	Sim	20	3,0							
330620	Vassouras/RJ	Sim	6.000.000	Oneroso	- Aterro Sanitário;	93	68	25	Sim	20	1,0							
317100	Vazante/MG	Não				55	55	0	Sim	40	6,0	Outros						
320506	Venda Nova do Imigrante/ES	Não							Não									
317115	Vermelho Novo/MG	Não				17	17	0	Não									

TABELA Ge01b - INFORMAÇÕES GERAIS
(continuação)ANO DE
REFERÊNCIA
2010

Município		Recursos federais recebidos para manejo de resíduos sólidos				Qtd. tot. trab. remun. de todo o manejo RSU, segundo agente executor.			Trabalhadores de frentes de trabalho temporárias									
									Exist. frentes	Frente 1			Frente 2			Frente 3		
Código	Nome/UF	Ocor- rência	Valor	Tipo	Aplicação	Total	Público	Privado		Ge053	Qt. trab.	Duração	Serviço predominan- te	Qt. trab.	Duração	Serviço predominan- te	Qt. trab.	Duração
			R\$/ano			empreg.	empreg.	empreg.	Ge030		Ge031	Ge033		Ge034	Ge035		Ge037	Ge038
Região Sudeste		Ge025	Ge026	Ge028	Ge029	Ge058	Ge015	Ge016	Ge053	Ge030	Ge031	Ge033	Ge034	Ge035	Ge037	Ge038	Ge040	Ge042
317120	Vespasiano/MG	Não				200	200	0	Não									
320510	Viana/ES	Não							Não									
317130	Viçosa/MG	Não				148	142	6	Não									
320515	Vila Pavão/ES	Não				19	19	0	Não									
355670	Vinhedo/SP	Não				142	0	142	Não									
355680	Viradouro/SP	Não				50	20	30	Não									
317170	Virgínia/MG	Não				33	33	0	Não									
317190	Virgolândia/MG	Sim	200.000	Não oner.	Aquisição de caminhão	15	15	0	Não									
317200	Visconde do Rio Branco/MG	Não				126	126	0	Não									
355695	Vitória Brasil/SP	Não				11	11	0	Não									
320530	Vitória/ES	Não				1.015	154	861	Não									
330630	Volta Redonda/RJ	Não				598	36	562	Não									
355700	Votorantim/SP	Não				75	62	13	Não									
355710	Votuporanga/SP	Não							Não									
355715	Zacarias/SP	Não				16	16	0	Não									

TABELA Ge02

INFORMAÇÕES SOBRE DESPESAS, SEGUNDO O TIPO DE SERVIÇO REALIZADO

TABELA Ge02 - INFORMAÇÕES SOBRE DESPESAS, SEGUNDO O TIPO DE SERVIÇO REALIZADO

ANO DE REFERÊNCIA
2010

Município		Despesas com manejo de resíduos sólidos, segundo tipo de serviço realizado											
		Coleta de RS domiciliares e públicos			Coleta de RS serviços de saúde			Varrição de logradouros públicos			Demais serviços, inclusive admin. e com unid. de proc.		
Código	Nome/UF	Total	Público	Privado	Total	Público	Privado	Total	Público	Privado	Total	Público	Privado
		R\$/ano	R\$/ano	R\$/ano	R\$/ano	R\$/ano	R\$/ano	R\$/ano	R\$/ano	R\$/ano	R\$/ano	R\$/ano	R\$/ano
Região Sudeste		Co009	Co132	Co011	Rs035	Rs032	Rs033	Va017	Va037	Va019	Ge046	Ge043	Ge044
310050	Açucena/MG	24.480	24.480	0	0	0	0	24.480	24.480	0	12.000	12.000	0
350010	Adamantina/SP	432.000	432.000	0	134.520	0	134.520	86.000	86.000	0	0	0	0
350020	Adolfo/SP	439.849	439.849		0	0		0	0		0	0	
320010	Afonso Cláudio/ES		250.000			70.000			700.000			0	
310070	Água Comprida/MG	117.787	117.787	0	8.520	8.520	0	43.570	43.570	0	32.489	32.489	0
350030	Aguai/SP	1.510.345	1.510.345	0	0	0	0	0	0	0	0	0	0
310080	Aguanil/MG	35.100	35.100	0	7.800	7.800	0	0	0	0	0	0	0
350040	Águas da Prata/SP		42.502		1.175	0	1.175		185.952			78.138	
350055	Águas de Santa Bárbara/SP		118.956			5.826							
350060	Águas de São Pedro/SP	83.880	83.880	0	41.772	0	41.772	18.360	18.360	0	91.800	91.800	0
350070	Agudos/SP	1.583.840	1.583.840	0	36.000	0	36.000	250.000	250.000	0	32.000	32.000	0
310110	Aimorés/MG	183.600	183.600	0	120.000	120.000	0	826.200	826.200	0	706.200	706.200	0
310160	Alfenas/MG	1.200.000	600.000	600.000	300.000	150.000	150.000	400.000	200.000	200.000	100.000	50.000	50.000
310180	Alpercata/MG	120.000	120.000	0	4.000	0	4.000	362.880	362.880	0	5.000	5.000	0
350090	Altair/SP	46.800	46.800	0	8.095	0	8.095	23.400	23.400	0	23.400	23.400	0
310200	Alterosa/MG												
350100	Altinópolis/SP												
350110	Alto Alegre/SP	155.557	155.557	0	7.651	0	7.651	0	0	0	0	0	0
315350	Alto Jequitibá/MG	20.160	20.160	0	0	0	0	141.700	141.700	0	0	0	0
320035	Alto Rio Novo/ES	100.000	100.000		35.000	35.000		265.000	265.000		255.000	255.000	
350115	Aluminio/SP	547.930		547.930	20.328		20.328	454.350		454.350	487.186		487.186
350120	Álvares Florence/SP	200.000	200.000	0	6.315	0	6.315	242.934	242.934	0	0	0	0
350130	Álvares Machado/SP	244.458	244.458	0	14.685	0	14.685	220.702	0	220.702	0	0	0
350150	Alvinlândia/SP												
310240	Alvorada de Minas/MG	10.800	10.800	0	0	0	0	64.800	64.800	0	0	0	0
350160	Americana/SP	9.403.378	2.163.668	7.239.710	2.672.783	0	2.672.783	2.419.962	2.419.962	0	0	0	0
350170	Américo Brasiliense/SP	1.200.000	0	1.200.000	73.200	0	73.200	676.000	528.000	148.000	0	0	0
350190	Amparo/SP	1.255.559	1.255.559	0	246.036	0	246.036	1.120.232	1.120.232	0	176.400	0	176.400
310260	Andradas/MG	252.041	252.041	0	42.007	0	42.007	126.020	126.020	0	0	0	0
350210	Andradina/SP	1.526.400	0	1.526.400	60.600	0	60.600	585.000	0	585.000	0	0	0
310280	Andrelândia/MG	136.089	0	136.089	6.038	0	6.038	220.320	220.320	0	0	0	0
350220	Angatuba/SP	241.493	241.493	0	0	0	0	65.790	65.790	0	115.341	115.341	0
330010	Angra dos Reis/RJ	10.827.201		10.827.201	270.359		270.359	10.001.576		10.001.576	3.943.212		3.943.212
350230	Anhembi/SP	51.680	51.680	0	18.000	0	18.000	64.709	64.709	0	109.614	109.614	0
350240	Anhumas/SP	27.540	27.540	0	3.600	0	3.600	55.080	55.080	0	18.360	18.360	0
310290	Antônio Carlos/MG	64.260	64.260	0	1.530	1.530	0	110.160	110.160	0	23.790	23.790	0
310310	Antônio Prado de Minas/MG	117.480	117.480	0	0	0	0	0	0	0	0	0	0
350260	Aparecida d'Oeste/SP												
350250	Aparecida/SP	1.082.493	1.082.493		30.000	30.000							

TABELA Ge02 - INFORMAÇÕES SOBRE DESPESAS, SEGUNDO O TIPO DE SERVIÇO REALIZADO

ANO DE
REFERÊNCIA
2010

Município		Despesas com manejo de resíduos sólidos, segundo tipo de serviço realizado											
		Coleta de RS domiciliares e públicos			Coleta de RS serviços de saúde			Varrição de logradouros públicos			Demais serviços, inclusive admin. e com unid. de proc.		
Código	Nome/UF	Total	Público	Privado	Total	Público	Privado	Total	Público	Privado	Total	Público	Privado
		R\$/ano	R\$/ano	R\$/ano	R\$/ano	R\$/ano	R\$/ano	R\$/ano	R\$/ano	R\$/ano	R\$/ano	R\$/ano	R\$/ano
Região Sudeste		Co009	Co132	Co011	Rs035	Rs032	Rs033	Va017	Va037	Va019	Ge046	Ge043	Ge044
350270	Apiaí/SP		559.829										
350280	Araçatuba/SP	4.552.745		4.552.745	82.002		82.002	729.930		729.930	2.847.249		2.847.249
350290	Araçoiaba da Serra/SP	816.779	816.779	0	84.625	0	84.625	192.469	192.469	0	0	0	0
320060	Aracruz/ES	4.440.000		4.440.000	636.000		636.000	8.040.000		8.040.000	4.404.000		4.404.000
310340	Araçuaí/MG	1.181.615	631.744	549.871	0	0	0	0	0	0	0	0	0
310350	Araguari/MG			966.000			75.000			109.693			
350310	Arandu/SP	157.412	139.412	18.000	3.456	0	3.456	109.219	109.219	0	8.696	8.696	0
310360	Arantina/MG												
350315	Arapeí/SP												
310375	Araporã/MG	58	0	58	6	0	6	743	0	743	0	0	0
350320	Araraquara/SP	2.196.052		2.196.052	98.168		98.168	2.843.536		2.843.536	1.340.382		1.340.382
350330	Araras/SP	2.443.219	0	2.443.219	0	0	0	0	0	0	0	0	0
350335	Arco-Íris/SP	34.850	34.850	0	4.937	0	4.937	35.489	35.489	0	18.104	18.104	0
310420	Arcos/MG	531.121	531.120										318.611
310445	Aricanduva/MG	7.300	7.300	0	0	0	0	30.600	30.600	0	10.220	10.220	0
350380	Artur Nogueira/SP	802.475	0	802.475	68.220	0	68.220	102.301	102.301	0	585.148	585.148	0
350390	Arujá/SP	2.201.661	0	2.201.661	76.098	0	76.098	663.544	0	663.544	1.755.952	0	1.755.952
350400	Assis/SP	2.609.812	2.609.812	0	118.980	0	118.980	1.346.120	1.346.120	0	0	0	0
350410	Atibaia/SP	7.304.796	1.484.205	5.820.591	209.587	0	209.587	1.882.462	464.000	1.418.462	0	0	0
320070	Atilio Vivacqua/ES												
350440	Avanhandava/SP	99.238	99.238	0	12.000	0	12.000	0	0	0	0	0	0
350460	Bady Bassitt/SP	489.796	0	489.796	66.540	0	66.540	115.466	115.466	0	100.240	0	100.240
320080	Baixo Guandu/ES	1.071.643	0	1.071.643	27.780	0	27.780	1.402.830	0	1.402.830	0	0	0
350470	Balbinos/SP	170.656	170.656	0	5.104	0	5.104	0	0	0	0	0	0
350500	Barão de Antonina/SP	38.146	38.146		3.600		3.600	128.338	128.338				
310540	Barão de Cocais/MG												
310560	Barbacena/MG												
350520	Bariri/SP	1.555.050	38.103	1.516.947	13.715	0	13.715	0	0	0	0	0	0
350530	Barra Bonita/SP	1.064.000	740.000	324.000	18.240	0	18.240	0	0	0	0	0	0
350535	Barra do Chapéu/SP	79.200	79.200	0	31.104	0	31.104	28.800	28.800	0	0	0	0
310570	Barra Longa/MG	4.640	4.640	0	600	0	600	3.270	3.270	0	2.725	2.725	0
330040	Barra Mansa/RJ	2.835.869	18.360	2.817.509	79.967	0	79.967	710.637	9.180	701.457	4.001.591	55.080	3.946.511
350550	Barretos/SP	3.294.583	0	3.294.583	217.396	0	217.396	3.084.101	0	3.084.101	2.810.629	23.325	2.787.304
310590	Barroso/MG												
350570	Barueri/SP	6.647.500	0	6.647.500	1.200.000	0	1.200.000	3.994.800	0	3.994.800	43.157.700	1.350.000	41.807.700
350580	Bastos/SP	374.505	374.505	0	19.200	0	19.200	0	0	0	0	0	0
350590	Batatais/SP												
350600	Bauru/SP	2.190.607	2.190.607	0	75.522	75.522	0	1.224.629	1.224.629	0	581.902	581.902	0
350610	Bebedouro/SP												

TABELA Ge02 - INFORMAÇÕES SOBRE DESPESAS, SEGUNDO O TIPO DE SERVIÇO REALIZADO

ANO DE
REFERÊNCIA
2010

Município		Despesas com manejo de resíduos sólidos, segundo tipo de serviço realizado											
		Coleta de RS domiciliares e públicos			Coleta de RS serviços de saúde			Varrição de logradouros públicos			Demais serviços, inclusive admin. e com unid. de proc.		
Código	Nome/UF	Total	Público	Privado	Total	Público	Privado	Total	Público	Privado	Total	Público	Privado
		R\$/ano	R\$/ano	R\$/ano	R\$/ano	R\$/ano	R\$/ano	R\$/ano	R\$/ano	R\$/ano	R\$/ano	R\$/ano	R\$/ano
Região Sudeste		Co009	Co132	Co011	Rs035	Rs032	Rs033	Va017	Va037	Va019	Ge046	Ge043	Ge044
310610	Belmiro Braga/MG			75.000					25.000				
310620	Belo Horizonte/MG	75.010.186	18.946.699	56.063.487	1.303.862	1.281.995	21.867	66.565.820	16.970.075	49.595.745	129.620.035	65.618.736	64.001.293
310640	Belo Vale/MG	36.256	36.256	0	24.000	24.000	0	91.800	91.800	0	11.844	11.844	0
350620	Bento de Abreu/SP		0						0			0	
310650	Berilo/MG												
310660	Bertópolis/MG	49.200	49.200	0	2.400	2.400	0	64.800	64.800	0	21.600	21.600	0
310670	Betim/MG	5.451.837		5.451.837	187.938		187.938	3.640.723		3.640.723	18.175.812		18.175.812
310690	Bicas/MG			0									
350640	Bilac/SP												
350650	Birigui/SP												
350670	Boa Esperança do Sul/SP												
350680	Bocaina/SP	396.077	396.077	0	15.000	15.000	0	213.353	213.353	0	129.589	129.589	0
350690	Bofete/SP	144.000	144.000										
350700	Boituva/SP	1.231.175	0	1.231.175	30.415	0	30.415	285.084	285.084	0	734.710	734.710	0
330060	Bom Jesus do Itabapoana/RJ	20.392	20.392	0	193.974	193.974	0	35.378	35.378	0	0	0	0
320110	Bom Jesus do Norte/ES	119.949	119.949	0	0	0	0	165.718	165.718	0	0	0	0
350715	Bom Sucesso de Itararé/SP	67.809	67.809	0	12.000	0	12.000	8.000	8.000	0	0	0	0
310810	Bonfim/MG	24.000	24.000	0	0	0	0	0	0	0	0	0	0
310825	Bonito de Minas/MG	36.780	9.180	27.600	8.400	0	8.400	55.080	55.080	0	2.000	2.000	0
350730	Boracéia/SP	76.918	76.918	0	7.479	0	7.479	0	0	0	0	0	0
310840	Botelhos/MG												
350750	Botucatu/SP	1.528.950	1.528.950	0	0	0	0	1.713.068	1.713.068	0	0	0	0
310890	Brasópolis/MG	18.000	18.000	0	6.600	0	6.600	60.000	60.000	0	46.800	46.800	0
350770	Braúna/SP												
350780	Brodowski/SP	381.925			38.371			214.833					
350790	Brotas/SP	319.588	0	319.588	13.042	0	13.042	91.185	0	91.185	15.295	0	15.295
310900	Brumadinho/MG	1.848.000	0	1.848.000	72.000	0	72.000	458.000	458.000	0	189.000	189.000	0
310910	Bueno Brandão/MG												
310925	Bugre/MG	3.200	3.200	0	325	0	325	3.200	3.200	0	0	0	0
350800	Buri/SP	670.000	670.000	0	0	0	0	0	0	0	0	0	0
350810	Buritama/SP	187.196	187.196	0	7.497	0	7.497	26.000	26.000	0	0	0	0
310940	Buritizeiro/MG												
330070	Cabo Frio/RJ	19.000.000	3.000.000	16.000.000	500.000	0	500.000	0	0	0	0	0	0
350840	Cabreúva/SP	1.296.411	0	1.296.411	69.261	0	69.261	0	0	0	0	0	0
350850	Caçapava/SP	2.045.250	49.884	1.995.366	235.501	0	235.501	1.697.015	391.619	1.305.397	2.465.252	166.680	2.298.572
310960	Cachoeira da Prata/MG												
310970	Cachoeira de Minas/MG	60.729	60.729	0	0	0	0	0	0	0	0	0	0
350870	Caconde/SP		671.506			20.768			937.244			146.544	
311000	Caeté/MG	846.964	0	846.964	177.743	0	177.743	206.640	206.640	0	866.542	144.000	722.542

TABELA Ge02 - INFORMAÇÕES SOBRE DESPESAS, SEGUNDO O TIPO DE SERVIÇO REALIZADO

ANO DE
REFERÊNCIA
2010

Município	Despesas com manejo de resíduos sólidos, segundo tipo de serviço realizado											
	Coleta de RS domiciliares e públicos			Coleta de RS serviços de saúde			Varrição de logradouros públicos			Demais serviços, inclusive admin. e com unid. de proc.		
	Total	Público	Privado	Total	Público	Privado	Total	Público	Privado	Total	Público	Privado
Código Nome/UF	R\$/ano	R\$/ano	R\$/ano	R\$/ano	R\$/ano	R\$/ano	R\$/ano	R\$/ano	R\$/ano	R\$/ano	R\$/ano	R\$/ano
Região Sudeste	Co009	Co132	Co011	Rs035	Rs032	Rs033	Va017	Va037	Va019	Ge046	Ge043	Ge044
350880 Cafelândia/SP												
311010 Caiana/MG	0	0	0	0	0	0	45.922	45.922	0	0	0	0
350900 Caieiras/SP	0	0	0	90.169	90.169	0	800.000	800.000	0	0	0	0
350920 Cajamar/SP	1.608.483		1.608.483	67.627		67.627	203.320		203.320	357.776		357.776
350925 Cajati/SP												
350930 Cajobi/SP												
350940 Cajuru/SP	0			0			0			0		
311060 Cambui/MG	1.211.880	1.211.880	0	54.720	54.720	0	60.000	60.000	0	0	0	0
350950 Campinas/SP	33.466.743	0	33.466.743	742.797	0	742.797	9.529.895	0	9.529.895	51.219.560	8.498.869	42.720.691
311120 Campo Belo/MG	886.726	886.726	0	47.000	0	47.000	505.496	505.496	0	186.328	121.306	65.022
311140 Campo Florido/MG	136.178	136.178	0	14.751	14.751	0	160.844	160.844	0	10.500	10.500	0
350960 Campo Limpo Paulista/SP	1.396.229		1.396.229	124.405		124.405	785.209		785.209	1.292.591		1.292.591
350970 Campos do Jordão/SP	3.247.200	0	3.247.200	128.760	0	128.760	360.000	360.000	0	0	0	0
330100 Campos dos Goytacazes/RJ												
311190 Cana Verde/MG												
311200 Candeias/MG												
351000 Cândido Mota/SP	900.000	900.000	0	0	0	0	456.000	360.666	95.334	0	0	0
330110 Cantagalo/RJ												
351020 Capão Bonito/SP	1.099.045	0	1.099.045	26.784	0	26.784	280.000	280.000	0	0	0	0
311210 Caparaó/MG	27.540	27.540	0	4.570	0	4.570	36.720	36.720	0	0	0	0
351030 Capela do Alto/SP	57.326	57.326	0	58.000	0	58.000	30.000	30.000	0	0	0	0
311250 Capim Branco/MG	51.420	51.420	0	4.402	0	4.402	0	0	0	0	0	0
311260 Capinópolis/MG	250.000	250.000	0	20.000	0	20.000	560.000	560.000	0	0	0	0
311265 Capitão Andrade/MG			0			0			0			0
351040 Capivari/SP			2.015.561									
311290 Caputira/MG	95.412	95.412		9.700	9.700		107.910	107.910		8.500	8.500	
311300 Carai/MG	282.385	282.385	0	10.768	0	10.768	282.385	282.385	0	0	0	0
330093 Carapebus/RJ	33.670	3.270	30.400					10.900				
351060 Carapicuíba/SP												
311350 Carbonita/MG	215.062	91.802	123.260	54.933	54.933		162.179	162.179		46.680	46.680	
330115 Cardoso Moreira/RJ	55.080	55.080	0	36.000	0	36.000	174.420	174.420	0	19.080	19.080	0
351070 Cardoso/SP	55.080	55.080	0	9.014	0	9.014	348.840	348.840	0	685.158	685.158	0
320130 Cariacica/ES	9.674.868	0	9.674.868	107.111	0	107.111	3.598.560	3.598.560	0	0	0	0
311370 Carlos Chagas/MG	384.588	0	384.588	82.187	0	82.187	380.870	82.620	298.250	152.634	0	152.634
311390 Carmo da Cachoeira/MG	152.823	152.823		5.000	5.000		275.543	275.543		46.633	46.633	
311410 Carmo de Minas/MG	181.784	181.784	0	10.200	0	10.200	300.000	300.000	0	0	0	0
311440 Carmo do Rio Claro/MG	12.667	12.667	0	14.800	0	14.800	70.855	0	70.855	0	0	0
311450 Carmópolis de Minas/MG												
311455 Carneirinho/MG	171.600	171.600	0	4.200	4.200	0	224.400	224.400	0	157.200	157.200	0

TABELA Ge02 - INFORMAÇÕES SOBRE DESPESAS, SEGUNDO O TIPO DE SERVIÇO REALIZADO

ANO DE REFERÊNCIA
2010

Município		Despesas com manejo de resíduos sólidos, segundo tipo de serviço realizado											
		Coleta de RS domiciliares e públicos			Coleta de RS serviços de saúde			Varrição de logradouros públicos			Demais serviços, inclusive admin. e com unid. de proc.		
Código	Nome/UF	Total	Público	Privado	Total	Público	Privado	Total	Público	Privado	Total	Público	Privado
		R\$/ano	R\$/ano	R\$/ano	R\$/ano	R\$/ano	R\$/ano	R\$/ano	R\$/ano	R\$/ano	R\$/ano	R\$/ano	R\$/ano
Região Sudeste		Co009	Co132	Co011	Rs035	Rs032	Rs033	Va017	Va037	Va019	Ge046	Ge043	Ge044
311460	Carrancas/MG	48.750	48.750	0	0	0	0	62.400	62.400	0	0	0	0
311470	Carvalhópolis/MG												
351080	Casa Branca/SP	560.280		560.280	91.681		91.681	215.319		215.319	288.736		288.736
330130	Casimiro de Abreu/RJ	3.251.040	0	3.251.040	70.307	0	70.307	4.652.363	0	4.652.363	1.471.696	0	1.471.696
351090	Cássia dos Coqueiros/SP	47.316	47.316	0	12.000	0	12.000	23.793	23.793	0	1.691	1.691	0
320140	Castelo/ES	11.414	5.707	5.707									
351100	Castilho/SP	846.744	846.744	0	6.122	0	6.122	0	0	0	0	0	0
351110	Catanduva/SP	2.588.851		2.588.851	209.839		209.839	1.201.247		1.201.247	2.469.330		2.469.330
311535	Catas Altas/MG	8.000	8.000		3.500	0	3.500	4.200	4.200		26.000	26.000	
351120	Catiguá/SP	148.000	148.000	0	6.580	0	6.580	42.300	42.300	0	17.100	17.100	0
311547	Catuti/MG	14.994	14.994	0	0	0	0	177.919	177.919	0	0	0	0
351130	Cedral/SP												
351140	Cerqueira César/SP												
351150	Cerquilha/SP												
351160	Cesário Lange/SP												
351170	Charqueada/SP	159.969	124.896	35.073	23.253	0	23.253	33.480	33.480	0	0	0	0
311630	Cipotânea/MG	50.125	50.125	0	2.904	0	2.904	112.782	112.782	0	75.188	75.188	0
311660	Cláudio/MG	74	32	42	7	4	4	0	0	0	32	12	20
351190	Clementina/SP		202.190										
320150	Colatina/ES	2.449.276	1.396.541	1.052.734	0	0	0	4.027.988	74.290	3.953.698	0	0	0
351200	Colina/SP	115.618	115.618	0	38.400	0	38.400	395.679	395.679	0	129.190	129.190	0
330095	Comendador Levy Gasparian/RJ	62.009	11.289	50.720	6.038	0	6.038	104.895	89.679	15.216	0	0	0
311520	Conceição da Barra de Minas/MG	85.659	85.659	0	6.997	0	6.997	46.616	46.616	0	0	0	0
320160	Conceição da Barra/ES	91.800	91.800		11.500	11.500		679.320	679.320		98.064	98.064	
311740	Conceição de Ipanema/MG												
311770	Conceição do Rio Verde/MG	65.445	65.445	0	6.000	0	6.000	0	0	0	0	0	0
311790	Congonhal/MG												
311830	Conselheiro Lafaiete/MG	1.335.384	0	1.335.384	214.243	0	214.243	533.925	0	533.925	599.222	21.949	577.274
311840	Conselheiro Pena/MG	309.954	309.954	0	0	0	0	0	0	0	0	0	0
311850	Consolação/MG												
311860	Contagem/MG	9.104.529		9.104.529	222.824		222.824	28.347		28.347	15.483.947		15.483.947
311870	Coqueiral/MG												
351240	Cordeirópolis/SP												
311890	Cordisburgo/MG												
311900	Cordislândia/MG	50.016	50.016		9.020	9.020		29.973	29.973		0	0	
311910	Corinto/MG												
351250	Coroados/SP												
311930	Coromandel/MG	586.338	586.338	0	0	0	0	432.039	432.039	0	214.760	0	214.760
311940	Coronel Fabriciano/MG	3.061.946	716.971	2.344.975	15.610	15.610	0	1.679.959	0	1.679.959	2.449.204	0	2.449.204

TABELA Ge02 - INFORMAÇÕES SOBRE DESPESAS, SEGUNDO O TIPO DE SERVIÇO REALIZADO

ANO DE
REFERÊNCIA
2010

Município	Despesas com manejo de resíduos sólidos, segundo tipo de serviço realizado											
	Coleta de RS domiciliares e públicos			Coleta de RS serviços de saúde			Varrição de logradouros públicos			Demais serviços, inclusive admin. e com unid. de proc.		
	Total	Público	Privado	Total	Público	Privado	Total	Público	Privado	Total	Público	Privado
Código Nome/UF	R\$/ano	R\$/ano	R\$/ano	R\$/ano	R\$/ano	R\$/ano	R\$/ano	R\$/ano	R\$/ano	R\$/ano	R\$/ano	R\$/ano
Região Sudeste	Co009	Co132	Co011	Rs035	Rs032	Rs033	Va017	Va037	Va019	Ge046	Ge043	Ge044
351260 Coronel Macedo/SP	100.000	100.000		3.360	0	3.360	74.000	74.000		30.000	30.000	
351270 Corumbataí/SP	140.000	140.000	0	16.344	16.344	0	91.800	91.800	0	0	0	0
351320 Cristais Paulista/SP	147.200	147.200	0	17.400	0	17.400	576.000	0	576.000	0	0	0
312030 Cristália/MG	22.000	22.000		14.000	14.000		14.000	14.000		6.000	6.000	
312050 Cristina/MG	89.138	74.210	14.928	8.156	0	8.156	45.250	45.250	0	0	0	0
351330 Cruzália/SP	0	0	0	0	0	0	0	0	0	0	0	0
351340 Cruzeiro/SP	1.818.505	167.400	1.651.105	148.895	0	148.895	251.100	251.100	0			
351350 Cubatão/SP	6.295.989		6.295.989	671.794		671.794	5.474.250		5.474.250	0		0
312090 Curvelo/MG		1.100.000			220.000			560.000				
312125 Delta/MG	177.281	167.181	10.100	23.782	0	23.782	41.795	41.795	0	430	430	0
351370 Descalvado/SP												
312140 Desterro de Entre Rios/MG												
351380 Diadema/SP	8.437.371	1.779.487	6.657.884	375.300	0	375.300	3.405.984	0	3.405.984	15.420.493	0	15.420.493
312180 Dionísio/MG												
351385 Dirce Reis/SP	138.600	138.600	0	5.225	0	5.225	50.400	50.400	0	0	0	0
312200 Divino/MG	671.829	671.829	0	0	0	0	0	0	0	0	0	0
351390 Divinolândia/SP	138.366	138.366		4.800	4.800		0			0		
312230 Divinópolis/MG												
312240 Divisa Nova/MG	38.114	38.114	0	5.433	0	5.433	131.390	131.390	0	14.644	14.644	0
351400 Dobrada/SP	72.865	72.865		10.800	10.800		32.211	32.211		0	0	
312270 Dom Silvério/MG	183.663	183.663	0	2.100	0	2.100	20.000	20.000	0	30.000	30.000	0
320190 Domingos Martins/ES	689.385	689.385	0	74.400	74.400	0	0	0	0	0	0	0
312290 Dona Eusébia/MG	152.528	152.528	0	7.800	0	7.800	114.396	114.396	0	330.744	330.744	0
312310 Dolores de Guanhães/MG	36.048	36.048	0	10.998	10.998	0	79.370	79.370	0	5.129	5.129	0
312340 Doloresópolis/MG	48.200	0	48.200	1.465	0	1.465	25.000	0	25.000	0	0	0
351440 Dracena/SP	466.511	466.511	0	41.045	0	41.045	222.148	222.148	0	51.835	51.835	0
330170 Duque de Caxias/RJ	24.165.725	0	24.165.725	83.434	0	83.434	13.103.140	0	13.103.140	49.549.582	0	49.549.582
351490 Elias Fausto/SP	82.056	82.056	0	0	0	0	158.028	158.028	0	0	0	0
312360 Elói Mendes/MG	566.868	566.868	0	0	0	0	119.340	119.340	0	154.122	151.912	2.210
351495 Embaúba/SP		11.934			10.230			8.437			0	
351500 Embu/SP	8.092.314	0	8.092.314	804.527	0	804.527	0	0	0	0	0	0
351515 Engenheiro Coelho/SP	0			0			0			0		
312380 Engenheiro Navarro/MG	87.540	27.540	60.000	6.000	0	6.000	55.080	55.080	0	39.000	39.000	0
330180 Engenheiro Paulo de Frontin/RJ	5.484.134	5.484.134	0	0	0	0	2.702.000	2.702.000	0	40.134	40.134	0
312385 Entre Folhas/MG	0	0	0	1.873	0	1.873	0	0	0	109.667	109.667	0
312440 Espírito Santo do Dourado/MG												
351518 Espírito Santo do Pinhal/SP	1.300.000	1.300.000	0	15.000	15.000	0	100.000	100.000	0	0	0	0
351519 Espírito Santo do Turvo/SP	186.763	186.763										
351530 Estrela do Norte/SP	131.801	131.801	0	4.301	0	4.301	62.648	62.648	0	53.192	53.192	0

TABELA Ge02 - INFORMAÇÕES SOBRE DESPESAS, SEGUNDO O TIPO DE SERVIÇO REALIZADO

ANO DE REFERÊNCIA
2010

Município		Despesas com manejo de resíduos sólidos, segundo tipo de serviço realizado											
		Coleta de RS domiciliares e públicos			Coleta de RS serviços de saúde			Varrição de logradouros públicos			Demais serviços, inclusive admin. e com unid. de proc.		
Código	Nome/UF	Total	Público	Privado	Total	Público	Privado	Total	Público	Privado	Total	Público	Privado
		R\$/ano	R\$/ano	R\$/ano	R\$/ano	R\$/ano	R\$/ano	R\$/ano	R\$/ano	R\$/ano	R\$/ano	R\$/ano	R\$/ano
Região Sudeste		Co009	Co132	Co011	Rs035	Rs032	Rs033	Va017	Va037	Va019	Ge046	Ge043	Ge044
351520	Estrela d'Oeste/SP	98.287	98.287	0	7.200	0	7.200	75.977	75.977	0	97.636	97.636	0
312510	Extrema/MG	271.458	271.458	0	0	0	0	428.108	428.108	0	0	0	0
312520	Fama/MG												
312530	Faria Lemos/MG			0			0			0			0
351540	Fartura/SP	103.080	55.080	48.000	99.222	51.222	48.000	231.600	183.600	48.000	99.222	51.222	48.000
351560	Fernando Prestes/SP	27.550	27.550	0	13.528	0	13.528	0	0	0	0	0	0
351565	Fernão/SP												
351570	Ferraz de Vasconcelos/SP	5.040.000	5.040.000	0	0	0	0	1.320.000	1.320.000	0	0	0	0
351590	Floreal/SP	37.560	37.560	0	7.500	0	7.500	0	0	0	0	0	0
312600	Florestal/MG	79.186	0	79.186	12.000	12.000	0	55.080	55.080	0	144.060	144.060	0
351600	Flórida Paulista/SP		6.000				1.000		1.000				
312610	Formiga/MG			0			0			0			0
312630	Fortaleza de Minas/MG	450.000	450.000	0	7.563	0	7.563	78.000	78.000	0	0	0	0
312640	Fortuna de Minas/MG												
351620	Franca/SP												
312650	Francisco Badaró/MG	185.000	185.000		14.000	14.000		182.500	182.500		100.000	100.000	
312660	Francisco Dumont/MG	3.000	3.000	0	1.000	0	1.000	1.000	1.000	0	1.000	1.000	0
312705	Fronteira dos Vales/MG	119.285	119.285		0	0		344.062	344.062		81.535	81.535	
312710	Frutal/MG												
351650	Gabriel Monteiro/SP	96.193	96.193	0	5.218	0	5.218	120.401	120.401	0	0	0	0
351660	Gália/SP	2.103.779	2.103.779	0	6.893	0	6.893	36.000	36.000	0	0	0	0
312733	Gameleiras/MG	31.747	31.747	0	3.924	3.924	0	13.763	13.763	0	32.687	32.687	0
351670	Garça/SP	1.369.469	0	1.369.469	2.440	0	2.440	1.574.289	1.574.289	0	0	0	0
351680	Gastão Vidigal/SP	240.529	240.529	0	3.032	0	3.032	116.148	116.148	0	0	0	0
351690	General Salgado/SP	242.428	242.428	0	7.160	0	7.160	79.800	79.800	0	62.000	62.000	0
351700	Getulina/SP												
312735	Glaucilândia/MG	49.572	49.572	0	31.900	31.900	0	28.959	28.959	0	18.218	18.218	0
351710	Glicério/SP												
312750	Gonzaga/MG	72.933	72.933	0	28.335	28.335	0	228.829	228.829	0	0	0	0
312760	Gouveia/MG	124.038	124.038	0	0	0	0	50.400	50.400	0	0	0	0
312770	Governador Valadares/MG	5.151.499	0	5.151.499	496.051	0	496.051	4.084.445	0	4.084.445	0	0	0
312780	Grão Mogol/MG	290.000	290.000	0	53.500	53.500	0	270.050	270.050	0	0	0	0
320230	Guaçu/ES												
351720	Guaíçara/SP	174.001	174.001	0	4.680	4.680	0	82.009	82.009	0	348.927	348.927	0
351730	Guaimbé/SP												
312800	Guanhães/MG	96.989	96.989	0	4.378	0	4.378	704.008	704.008	0	108.248	0	108.248
351750	Guapiaçu/SP	847.814	0	847.814	15.480	0	15.480	360.021	0	360.021	0	0	0
351760	Guapiara/SP	35.000	35.000	0	20.000	0	20.000	25.000	25.000	0	15.000	15.000	0
351780	Guaraçai/SP	0	0	0	0	0	0	0	0	0	50.000	50.000	

TABELA Ge02 - INFORMAÇÕES SOBRE DESPESAS, SEGUNDO O TIPO DE SERVIÇO REALIZADO

ANO DE
REFERÊNCIA
2010

Município		Despesas com manejo de resíduos sólidos, segundo tipo de serviço realizado											
		Coleta de RS domiciliares e públicos			Coleta de RS serviços de saúde			Varrição de logradouros públicos			Demais serviços, inclusive admin. e com unid. de proc.		
Código	Nome/UF	Total	Público	Privado	Total	Público	Privado	Total	Público	Privado	Total	Público	Privado
		R\$/ano	R\$/ano	R\$/ano	R\$/ano	R\$/ano	R\$/ano	R\$/ano	R\$/ano	R\$/ano	R\$/ano	R\$/ano	R\$/ano
Região Sudeste		Co009	Co132	Co011	Rs035	Rs032	Rs033	Va017	Va037	Va019	Ge046	Ge043	Ge044
312820	Guaraciaba/MG												
312840	Guarani/MG	298.421	298.421		7.800		7.800						
312850	Guarará/MG	57.669	8.269	49.400	7.560	0	7.560	26.818	26.818	0	0	0	0
351820	Guarapes/SP	440.742	0	440.742	20.616	0	20.616	351.915	0	351.915	0	0	0
351830	Guararema/SP	746.616	746.616	0	16.527	0	16.527	489.060	489.060	0	1.055.340	1.055.340	0
351840	Guaratinguetá/SP	5.702.311	1.145.158	4.557.152	0	0	0	0	0	0	0	0	0
351860	Guariba/SP	720.495	720.495	0	22.464	0	22.464	102.928	102.928	0	205.856	205.856	0
351870	Guarujá/SP	19.495.300	0	19.495.300	67.534	0	67.534	4.550.312	0	4.550.312	110.000	110.000	0
351880	Guarulhos/SP												
351885	Guataporã/SP	79.200	79.200	0	19.950	0	19.950	57.035	0	57.035	0	0	0
312880	Guidoval/MG	135.326	135.326	0	7.800	0	7.800	83.155	83.155	0	0	0	0
351890	Guzolândia/SP	181.859	181.859	0	6.246	0	6.246	36.720	36.720	0	0	0	0
351900	Herculândia/SP												
351907	Hortolândia/SP	2.267.867		2.267.867	249.012		249.012	522.670		522.670	5.905.086		5.905.086
351910	Iacanga/SP	286.003	286.003	0	9.258	0	9.258	51.971	51.971	0	0	0	0
312950	Ibiá/MG	358.568	219.368	139.200	5.387	5.387	0	341.979	0	341.979	62.691	62.691	0
351940	Ibirá/SP	451.853	451.853	0	12.593	0	12.593	113.696	113.696	0	0	0	0
312970	Ibiraci/MG	302.020	0	302.020	0	0	0	0	0	0	0	0	0
312980	Ibirité/MG	1.391.500	1.391.500	0	297.000	297.000	0	524.975	524.975	0	1.056.000	1.056.000	0
351960	Ibitinga/SP	1.490.000		1.490.000	72.000		72.000	687.000		687.000	360.000		360.000
351970	Ibiúna/SP	1.088.870		1.088.870	70.740		70.740	256.188		256.188	2.858.842		2.858.842
320260	Iconha/ES	205.828	205.828	0	4.589	4.589	0	304.490	304.490	0	0	0	0
352000	Igarapé do Tietê/SP	268.088	268.088	0	4.860	4.860	0	198.964	198.964	0	0	0	0
352010	Igarapava/SP	447.155	48.000	399.155	52.600	0	52.600	283.350	24.000	259.350	120.000	120.000	0
313010	Igarapé/MG	710.000	710.000	0	21.287	21.287	0	339.660	339.660	0	0	0	0
330187	Iguaba Grande/RJ												
313040	Ijaci/MG												
352044	Ilha Solteira/SP	1.436.776	1.436.776	0	0	0	0	0	0	0	0	0	0
352040	Ilhabela/SP	400.000	400.000		68.000	68.000		1.400.000	1.400.000		2.132.000	2.132.000	
313050	Ilicínea/MG		59.281						184.792			47.006	
352050	Indaiatuba/SP	4.416.442	0	4.416.442	93.147	0	93.147		0				53.210
313080	Ingai/MG	157.676	157.676	0	0	0	0	0	0	0	35	35	0
313110	Inimutaba/MG												
352080	Inúbia Paulista/SP	50.010	50.010	0	2.250	2.250	0	40.010	40.010	0	13.455	13.455	0
313115	Ipaba/MG	168.068	168.068	0	4.000	0	4.000	192.067	192.067	0	0	0	0
313120	Ipanema/MG	279.704	279.704	0	11.571	0	11.571	303.013	303.013	0	0	0	0
313130	Ipatinga/MG												
352100	Iperó/SP	293.048	293.048	0	21.500	0	21.500	12.293	12.293	0	0	0	0
352110	Ipeúna/SP	152.703	106.047	46.657	14.207	0	14.207	0	0	0	0	0	0

TABELA Ge02 - INFORMAÇÕES SOBRE DESPESAS, SEGUNDO O TIPO DE SERVIÇO REALIZADO

ANO DE
REFERÊNCIA
2010

Município		Despesas com manejo de resíduos sólidos, segundo tipo de serviço realizado											
		Coleta de RS domiciliares e públicos			Coleta de RS serviços de saúde			Varrição de logradouros públicos			Demais serviços, inclusive admin. e com unid. de proc.		
Código	Nome/UF	Total	Público	Privado	Total	Público	Privado	Total	Público	Privado	Total	Público	Privado
		R\$/ano	R\$/ano	R\$/ano	R\$/ano	R\$/ano	R\$/ano	R\$/ano	R\$/ano	R\$/ano	R\$/ano	R\$/ano	R\$/ano
Região Sudeste		Co009	Co132	Co011	Rs035	Rs032	Rs033	Va017	Va037	Va019	Ge046	Ge043	Ge044
352140	Iracemápolis/SP	250.923	250.923	0	0	0	0	0	0	0	0	0	0
352150	Irapuã/SP												
352170	Itaberá/SP	210.110	210.110	0	7.538	0	7.538	112.001	112.001	0	0	0	0
313170	Itabira/MG	4.207.915	4.207.915		162.508	162.508		3.099.960	3.099.960		1.051.657	1.051.657	
313190	Itabirito/MG		904.027			13.240							
330190	Itaboraí/RJ	6.683.956	0	6.683.956	27.413	0	27.413	7.103.611	606.800	6.496.811	576.000	576.000	0
320270	Itaguaçu/ES	632.830	306.830	326.000	15.720	0	15.720	600.000	600.000	0	0	0	0
330200	Itaguaí/RJ												
313220	Itaguara/MG	50.310	50.310		6.800	6.800		124.800	124.800		0	0	
352180	Itai/SP	582.610	582.610	0	20.160	0	20.160	249.690	249.690	0	0	0	0
313230	Itaipé/MG	55.080	55.080	0	0	0	0	73.440	73.440	0	12.000	12.000	0
352190	Itajobi/SP	156.312	156.312		31.020	31.020		37.000	37.000		36.000	36.000	
313240	Itajubá/MG	2.745.666	0	2.745.666	305.566	0	305.566	4.185.608	0	4.185.608	0	0	0
330205	Italva/RJ												
313250	Itamarandiba/MG												
313290	Itamogi/MG	329.256	329.256	0	5.520	5.520	0	50.715	50.715	0	0	0	0
313300	Itamonte/MG	126.161	126.161	0	7.800	0	7.800	248.294	225.494	22.800	0	0	0
352210	Itanhaém/SP	4.278.553	550.000	3.728.553	503.717	0	503.717	2.800.000	700.000	2.100.000	5.445.045	400.357	5.044.688
313310	Itanhandu/MG												
313330	Itaobim/MG												
330210	Itaocara/RJ	77.347	77.347	0	4.000	0	4.000	43.200	43.200	0	0	0	0
352220	Itapecerica da Serra/SP												
313350	Itapecerica/MG	292.388	158.396	133.992	0	0	0	119.656	119.656	0	6.802	6.802	0
320280	Itapemirim/ES												
352230	Itapetininga/SP	0	0	0	32.649	0	32.649	1.485.735	0	1.485.735	1.223.810	0	1.223.810
352240	Itapeva/SP	113.731	113.731	0	12.000	0	12.000	67.500	67.500	0	107.286	96.286	11.000
352250	Itapeví/SP	11.044.076	0	11.044.076	409.530	0	409.530	1.861.663	0	1.861.663	4.479.316	140.400	4.338.916
352260	Itapira/SP	1.447.027	0	1.447.027	32.414	0	32.414	1.272.000	480.000	792.000	1.992.400	1.992.400	0
352265	Itapirapuã Paulista/SP	63.295	63.295	0	9.490	0	9.490	19.448	19.448	0	0	0	0
352270	Itápolis/SP	566.490	566.490	0	16.304	0	16.304	96.798	96.798	0	194.588	0	194.588
352300	Itapura/SP	374.931	374.931		5.044		5.044						
352310	Itaquaquecetuba/SP	13.203.590	0	13.203.590	503.280	0	503.280	2.878.920	2.878.920	0	0	0	0
352320	Itararé/SP	266.000	266.000	0	79.920	0	79.920	0	0	0	244.000	0	244.000
352330	Itariri/SP	78.067	78.067	0	24.960	0	24.960	80.695	0	80.695	0	0	0
352340	Itatiba/SP	2.946.071		2.946.071	376.267		376.267	1.849.994		1.849.994	2.066.898		2.066.898
313380	Itaúna/MG	1.999.345	0	1.999.345	301.561	0	301.561	652.290	0	652.290	2.016.716	240.000	1.776.716
352360	Itirapina/SP	85.308	85.308	0	19.733	0	19.733	264.766	264.766	0	0	0	0
352390	Itu/SP	4.182.792	0	4.182.792	878.618	0	878.618	3.180.235	0	3.180.235	9.225.389	0	9.225.389
313420	Ituiutaba/MG	1.634.394	0	1.634.394	358.440	0	358.440	1.554.979	0	1.554.979	2.191.362	0	2.191.362

TABELA Ge02 - INFORMAÇÕES SOBRE DESPESAS, SEGUNDO O TIPO DE SERVIÇO REALIZADO

ANO DE
REFERÊNCIA
2010

Município		Despesas com manejo de resíduos sólidos, segundo tipo de serviço realizado											
		Coleta de RS domiciliares e públicos			Coleta de RS serviços de saúde			Varrição de logradouros públicos			Demais serviços, inclusive admin. e com unid. de proc.		
Código	Nome/UF	Total	Público	Privado	Total	Público	Privado	Total	Público	Privado	Total	Público	Privado
		R\$/ano	R\$/ano	R\$/ano	R\$/ano	R\$/ano	R\$/ano	R\$/ano	R\$/ano	R\$/ano	R\$/ano	R\$/ano	R\$/ano
Região Sudeste		Co009	Co132	Co011	Rs035	Rs032	Rs033	Va017	Va037	Va019	Ge046	Ge043	Ge044
352400	Itupeva/SP	302.940	73.440	229.500	0	0	0	59.400	59.400	0	0	0	0
313440	Iturama/MG	1.056.300	0	1.056.300	206.430	0	206.430	935.832	0	935.832	790.480	0	790.480
313450	Itutinga/MG	143.538	143.538	0	8.360	0	8.360	69.796	69.796	0	0	0	0
352410	Ituverava/SP												
352420	Jaborandi/SP	196.370	196.370	0	21.600	0	21.600	476.995	0	476.995	0	0	0
352430	Jaboticabal/SP	1.136.216	556.755	579.461	88.817	0	88.817	967.337	967.337	0	1.448.120	650.163	797.957
352440	Jacarei/SP												
313470	Jacinto/MG	183.600	183.600	0	0	0	0	477.360	477.360	0	64.260	64.260	0
313480	Jacui/MG	71.416	0	71.416	4.800	0	4.800	50.283	50.283	0	96.597	96.597	0
352470	Jaguariúna/SP	260.100	260.100					1.150.968	1.150.968				
352480	Jales/SP	2.702.705		2.702.705	15.000		15.000						
330227	Japeri/RJ												
352510	Jardinópolis/SP	634.796	192.000	442.796	57.450	0	57.450	204.000	204.000	0	252.000	252.000	0
352520	Jarinu/SP												
352530	Jauú/SP	1.994.441	843.416	1.151.026	31.680	0	31.680	532.379	12.420	519.959	3.313.608	0	3.313.608
313540	Jeceaba/MG	28.000	28.000	0	5.000	5.000	0	3.000	3.000	0	9.000	9.000	0
313550	Jequeri/MG	158.190	158.190	0	2.500	0	2.500	135.560	135.560	0	32.860	32.860	0
320310	Jerônimo Monteiro/ES	50.409	50.409		28.600	28.600		110.399	110.399		38.600	38.600	
313610	Joanésia/MG	32.596	32.596	0	11.319	0	11.319	65.219	65.219	0	29.804	29.804	0
313620	João Monlevade/MG	1.451.749	0	1.451.749	48.151	0	48.151	232.701	232.701	0	510.190	510.190	0
320313	João Neiva/ES	1.705.172	0	1.705.172	186.897	0	186.897	646.336	0	646.336	367.033	0	367.033
352560	João Ramalho/SP	94.685	94.685		4.191	4.191		18.360	18.360		63.120	63.120	
313655	José Raydan/MG	29.640	29.640	0	6.630	6.630	0	59.670	59.670	0	51.090	51.090	0
313670	Juiz de Fora/MG	7.087.337	7.087.337	0	0	0	0	5.462.636	5.462.636	0	12.149.996	12.149.996	0
352580	Júlio Mesquita/SP			0			0			0			0
352590	Jundiá/SP												
352610	Juquiá/SP	89.000			78.000			62.000					
313690	Juruaia/MG	45.900	45.900		0	0		73.440	73.440		156.060	156.060	
313710	Lagamar/MG	203.111	203.111	0	86.213	61.213	25.000	40.529	40.529	0	170.282	170.282	0
313750	Lagoa Formosa/MG	339.367	339.367	0	8.225	8.225	0	0	0	0	18.865	18.865	0
313760	Lagoa Santa/MG	1.626.891	1.626.891	0	0	0	0	2.225.107	2.225.107	0	412.157	412.157	0
313780	Lambari/MG	260.008	260.008	0	36.580	36.580	0	73.440	73.440	0	72.900	0	72.900
352640	Laranjal Paulista/SP												
352660	Lavrinhas/SP	55.531	55.531	0	6.163	6.163	0			0			0
313835	Leme do Prado/MG	55.175	55.175	0	0	0	0	114.234	114.234	0	2.308	2.308	0
352680	Lençóis Paulista/SP	1.884.852	1.884.852	0	45.864	45.864	0	850.088	850.088	0	1.807.141	1.172.141	635.000
313860	Lima Duarte/MG	14.000	14.000		600	600		15.750	15.750				
313862	Limeira do Oeste/MG	1.000	1.000		1.464	1.464		19.278	19.278		6.000	6.000	
352690	Limeira/SP	4.253.893	0	4.253.893	1.446.775	0	1.446.775	2.043.326	0	2.043.326	0	0	0

TABELA Ge02 - INFORMAÇÕES SOBRE DESPESAS, SEGUNDO O TIPO DE SERVIÇO REALIZADO

ANO DE REFERÊNCIA
2010

Município		Despesas com manejo de resíduos sólidos, segundo tipo de serviço realizado											
		Coleta de RS domiciliares e públicos			Coleta de RS serviços de saúde			Variação de logradouros públicos			Demais serviços, inclusive admin. e com unid. de proc.		
Código	Nome/UF	Total	Público	Privado	Total	Público	Privado	Total	Público	Privado	Total	Público	Privado
		R\$/ano	R\$/ano	R\$/ano	R\$/ano	R\$/ano	R\$/ano	R\$/ano	R\$/ano	R\$/ano	R\$/ano	R\$/ano	R\$/ano
Região Sudeste		Co009	Co132	Co011	Rs035	Rs032	Rs033	Va017	Va037	Va019	Ge046	Ge043	Ge044
352700	Lindóia/SP	204.463	204.463	0	14.050	0	14.050	0	0	0	0	0	0
320320	Linhares/ES	3.436.000		3.436.000	204.094		204.094	1.716.577		1.716.577	11.667.000		11.667.000
352710	Lins/SP	1.056.838	0	1.056.838	98.040	0	98.040	555.531	150.000	405.531	3.773.873	1.620.213	2.153.660
313865 Lontra/MG													
352725	Lourdes/SP	23.472	23.472	0	5.878	0	5.878	63.179	63.179	0	46.618	46.618	0
352740 Lucélia/SP													
352750	Lucianópolis/SP	0		0	4.200		4.200	0		0	0		0
352760	Luis Antônio/SP	250.000	250.000	0	28.880	0	28.880	350.000	350.000	0	0	0	0
313868	Luislândia/MG	96.620	96.620	0	9.000	9.000	0	128.520	128.520	0	22.156	22.156	0
352790	Lutécia/SP	234.038	234.038	0	0	0	0	0	0	0	0	0	0
313880	Luz/MG	1.089.549	1.089.549	0	14.209	0	14.209	0	0	0	0	0	0
330240	Macaé/RJ	14.127.311	0	14.127.311	902.896	0	902.896	9.199.009	0	9.199.009	4.487.126	0	4.487.126
352800	Macatuba/SP	984.348	984.348	0	3.548	0	3.548	110.000	110.000	0	30.000	30.000	0
352810 Macaubal/SP													
330245	Macuco/RJ	814.557	0	814.557	36.000	0	36.000	280.320	0	280.320	144.272	0	144.272
352830	Magda/SP	120.146	120.146	0	7.396	7.396	0	0	0	0	0	0	0
352850	Mairiporã/SP	2.053.123	0	2.053.123	72.755	0	72.755	0	0	0	1.128.807	1.128.807	0
352860	Manduri/SP	180.000	180.000	0	4.320	0	4.320	15.000	15.000	0	0	0	0
313930 Manga/MG													
330260 Mangaratiba/RJ													
313940	Manhuaçu/MG	385.560	385.560	0	0	0	0	918.000	918.000	0	1.175.040	1.175.040	0
313960 Mantena/MG													
320330	Mantenópolis/ES	358.375	33.048	325.327	24.000	0	24.000	224.006	224.006	0	148.752	148.752	0
352870	Marabá Paulista/SP	100.980	100.980		1.800	1.800		27.540	27.540		1.500	1.500	
352880	Maracai/SP	229.519	229.519	0	15.000	0	15.000	165.240	165.240	0	0	0	0
352885	Marapoama/SP	108.300	108.300	0	7.880	0	7.880	70.000	70.000	0	18.000	18.000	0
313990	Maria da Fé/MG	452.000	452.000	0	7.800	0	7.800	102.000	102.000	0	38.000	38.000	0
314000	Mariana/MG	233.460	156.060	77.400	0	0	0	780.300	780.300	0	424.200	275.400	148.800
330270	Maricá/RJ	6.000.000	0	6.000.000	430.000	0	430.000	3.087.945	397.800	2.690.145	0	0	0
320335	Marilândia/ES	78.300	78.300	0	20.000	20.000	0	380.000	380.000	0	250.000	250.000	0
352900	Marília/SP	7.044.860	7.044.860	0	632.967	0	632.967	1.473.229	1.473.229	0	3.508.846	0	3.508.846
314020 Maripá de Minas/MG													
352920	Martinópolis/SP	126.192	126.192	0	12.860	12.860	0	325.900	325.900	0	219.180	219.180	0
352930	Matão/SP	1.347.811	31.476	1.316.334	269.512	0	269.512	789.335	158.624	630.711	3.494.073	458.728	3.035.345
314070	Mateus Leme/MG	192.500	192.500	0	7.854	0	7.854	64.260	64.260	0	134.850	134.850	0
314120 Matutina/MG													
352940	Mauá/SP	15.680.672	479.934	15.200.738	1.178.706	0	1.178.706	3.832.796	1.372.510	2.460.286	1.938.924	1.619.199	319.725
314140 Medina/MG													
330280	Mendes/RJ	514.340	514.340	0	51.200	0	51.200	459.640	459.640	0	287.200	287.200	0

TABELA Ge02 - INFORMAÇÕES SOBRE DESPESAS, SEGUNDO O TIPO DE SERVIÇO REALIZADO

ANO DE
REFERÊNCIA
2010

Município		Despesas com manejo de resíduos sólidos, segundo tipo de serviço realizado											
		Coleta de RS domiciliares e públicos			Coleta de RS serviços de saúde			Varrição de logradouros públicos			Demais serviços, inclusive admin. e com unid. de proc.		
Código	Nome/UF	Total	Público	Privado	Total	Público	Privado	Total	Público	Privado	Total	Público	Privado
		R\$/ano	R\$/ano	R\$/ano	R\$/ano	R\$/ano	R\$/ano	R\$/ano	R\$/ano	R\$/ano	R\$/ano	R\$/ano	R\$/ano
Região Sudeste		Co009	Co132	Co011	Rs035	Rs032	Rs033	Va017	Va037	Va019	Ge046	Ge043	Ge044
352960	Meridiano/SP	90.520	90.520		4.200	0	4.200	62.736	62.736		11.340	11.340	
330285	Mesquita/RJ	7.716.000		7.716.000	10.056		10.056	2.796.000		2.796.000			
352970	Miguelópolis/SP	944.777	944.777	0	54.600	0	54.600	1.866.799	1.866.799	0	0	0	0
314190 Minduri/MG													
353000	Mira Estrela/SP	97.804	97.804	0	6.846	0	6.846	61.379	61.379	0	86.081	86.081	0
330300	Miracema/RJ	180.000	180.000	0	0	0	0	0	0	0	0	0	0
353010	Mirandópolis/SP	324.859	324.859	0	20.097	0	20.097	174.924	174.924	0	7.500	7.500	0
353030	Mirassol/SP	899.911	0	899.911	104.497	0	104.497	221.968	0	221.968	1.188.614	0	1.188.614
353040	Mirassolândia/SP	10.000	10.000		5.000	5.000		5.000	5.000		10.000	10.000	
353070 Mogi Guaçu/SP													
353060	Moji das Cruzes/SP	10.196.981	0	10.196.981	160.689	0	160.689	4.970.385	0	4.970.385	0	0	0
353090	Mombuca/SP	167.992	122.392	45.600	33.360	0	33.360	0	0	0	0	0	0
353110	Mongaguá/SP	5.187.541	0	5.187.541	113.507	0	113.507	3.900.132	3.900.132	0	0	0	0
314270 Montalvânia/MG													
320350	Montanha/ES	1.969.764	1.969.764	0	49.248	49.248	0	312.706	312.706	0	71.246	71.246	0
353130	Monte Alto/SP	1.500.000		1.500.000	102.000		102.000	396.000		396.000	288.000		288.000
314290	Monte Azul/MG		0			0			0			0	
314310 Monte Carmelo/MG													
353160 Monte Castelo/SP													
353180	Monte Mor/SP	1.096.704	0	1.096.704	75.791	0	75.791	1.038.213	0	1.038.213	0	0	0
314320	Monte Santo de Minas/MG	178.851	178.851	0	6.000	6.000	0	55.078	55.078	0	127.469	127.469	0
314340	Monte Sião/MG	107.313	107.313	0	1.583	0	1.583	559.980	559.980	0	0	0	0
353170	Monteiro Lobato/SP			44.285			19.140						
314330	Montes Claros/MG	8.372.012	0	8.372.012	180.000	0	180.000	3.488.400	3.488.400	0	0	0	0
314350 Morada Nova de Minas/MG													
353190	Morro Agudo/SP	934.407	0	934.407	72.695	0	72.695	0	0	0	0	0	0
314360	Morro da Garça/MG	22.950	22.950	0	6.000	0	6.000	36.720	36.720	0	1.530	1.530	0
353200 Morungaba/SP													
353205	Motuca/SP	68.036	68.036	0	17.365	0	17.365	79.950	0	79.950	0	0	0
320360 Mucurici/ES													
320380 Muqui/ES													
314390 Muriaé/MG													
314410	Muzambinho/MG	67.182	67.182		5.520	5.520		5.226	5.226		479.390	479.390	
353215	Nantes/SP	72.000	72.000	0	3.000	0	3.000	25.200	25.200	0	0	0	0
353220	Narandiba/SP	4.092	4.092	0	6.780	0	6.780	6.820	6.820	0	0	0	0
330310	Natividade/RJ	836.606	0	836.606	0	0	0	100.000	0	100.000	60.000	0	60.000
314450	Nazareno/MG	103.465	103.465	0	6.997	0	6.997	63.735	63.735	0	0	0	0
314460 Nepomuceno/MG													
353260	Nhandeara/SP	764.787	764.787	0	7.200	0	7.200	113.411	113.411	0	0	0	0

TABELA Ge02 - INFORMAÇÕES SOBRE DESPESAS, SEGUNDO O TIPO DE SERVIÇO REALIZADO

ANO DE REFERÊNCIA
2010

Município		Despesas com manejo de resíduos sólidos, segundo tipo de serviço realizado											
		Coleta de RS domiciliares e públicos			Coleta de RS serviços de saúde			Varrição de logradouros públicos			Demais serviços, inclusive admin. e com unid. de proc.		
Código	Nome/UF	Total	Público	Privado	Total	Público	Privado	Total	Público	Privado	Total	Público	Privado
		R\$/ano	R\$/ano	R\$/ano	R\$/ano	R\$/ano	R\$/ano	R\$/ano	R\$/ano	R\$/ano	R\$/ano	R\$/ano	R\$/ano
Região Sudeste		Co009	Co132	Co011	Rs035	Rs032	Rs033	Va017	Va037	Va019	Ge046	Ge043	Ge044
330330	Niterói/RJ	19.946.981	3.004.992	16.941.989	276.191	0	276.191	43.936.573	30.357.527	13.579.046	39.167.562	27.600.060	11.567.502
353280	Nova Aliança/SP	78.928	78.928	0	7.346	0	7.346	0	0	0	0	0	0
314467	Nova Belém/MG	51.405	51.405	0	0	0	0	106.036	106.036	0	107.258	107.258	0
353282	Nova Campina/SP	160.000	160.000	0	3.702	0	3.702	58.996	58.996	0	0	0	0
353284	Nova Canaã Paulista/SP	9.500	9.500		500	500							
353286	Nova Castilho/SP	43.200	43.200	0	5.500	0	5.500	58.840	0	58.840	0	0	0
353290	Nova Europa/SP	74.701	74.701	0	5.956	0	5.956	54.423	54.423	0	177.472	177.472	0
330340	Nova Friburgo/RJ			9.917.507						13.245.074			
330350	Nova Iguaçu/RJ	22.492.212	1.449.734	21.042.478	0	0	0	8.915.543	0	8.915.543	6.201.888	0	6.201.888
314480	Nova Lima/MG	2.684.640	0	2.684.640	497.540	0	497.540	2.566.971	0	2.566.971	2.512.180	180.198	2.331.982
353330	Nova Luzitânia/SP						4.581						
353340	Nova Odessa/SP	2.003.737	1.311.971	691.766	34.341	0	34.341	160.460	35.460	125.000	390.916	390.916	0
313660	Nova União/MG												
353325	Novais/SP	92.483	92.483	0	7.800	0	7.800	7.520	7.520	0	0	0	0
314530	Novo Cruzeiro/MG	151.000	73.000	78.000	20.000	20.000		180.000	135.000	45.000	48.000	48.000	
353350	Novo Horizonte/SP	1.413.042	1.413.042	0	25.000	25.000	0	25.000	25.000	0	0	0	0
353390	Olímpia/SP	2.043.309	0	2.043.309	33.700	33.700	0	238.680	238.680	0	136.800	136.800	0
314550	Olimpio Noronha/MG	48.949	48.949		1.898		1.898	36.130	36.130		0		
314570	Oliveira Fortes/MG												
314560	Oliveira/MG												
353400	Onda Verde/SP	320.738	320.738	0	4.200	0	4.200	54.720	54.720	0	0	0	0
314587	Orizânia/MG	0	0	0	0	0	0	109.395	109.395	0	0	0	0
353430	Orlândia/SP	52.625		52.625	237.163		237.163	1.176.230		1.176.230	1.338.362		1.338.362
353440	Osasco/SP												
353470	Ourinhos/SP	4.721.118	4.721.118	0	0	0	0	1.057.615	1.057.615	0	0	0	0
314590	Ouro Branco/MG				84.470	35.750	48.720						
314600	Ouro Fino/MG						7.920						
314610	Ouro Preto/MG	2.190.527	329.040	1.861.487	112.551	0	112.551	1.331.155	220.320	1.110.835	1.973.792	0	1.973.792
353475	Ouroeste/SP												
353490	Pacaembu/SP	190.731	190.731	0	5.002	0	5.002	0	0	0	0	0	0
314630	Padre Paraíso/MG												
314655	Pai Pedro/MG												
314650	Pains/MG	73.201	73.201	0	6.836	0	6.836	239.023	239.023	0	0	0	0
353520	Palmeira d'Oeste/SP												
353530	Palmital/SP	813.531	813.531	0	24.674	0	24.674	630.240	0	630.240	0	0	0
353540	Panorama/SP	131.870	131.870	0	12.542	0	12.542	299.013	299.013	0	0	0	0
314700	Paracatu/MG	397.800	397.800	0	22.620	22.620	0	604.500	604.500	0	0	0	0
353550	Paraguaçu Paulista/SP	725.000	725.000	0	60.000	60.000	0	362.500	362.500	0	362.500	362.500	0
353560	Paraibuna/SP												

TABELA Ge02 - INFORMAÇÕES SOBRE DESPESAS, SEGUNDO O TIPO DE SERVIÇO REALIZADO

ANO DE
REFERÊNCIA
2010

Município		Despesas com manejo de resíduos sólidos, segundo tipo de serviço realizado											
		Coleta de RS domiciliares e públicos			Coleta de RS serviços de saúde			Varrição de logradouros públicos			Demais serviços, inclusive admin. e com unid. de proc.		
Código	Nome/UF	Total	Público	Privado	Total	Público	Privado	Total	Público	Privado	Total	Público	Privado
		R\$/ano	R\$/ano	R\$/ano	R\$/ano	R\$/ano	R\$/ano	R\$/ano	R\$/ano	R\$/ano	R\$/ano	R\$/ano	R\$/ano
Região Sudeste		Co009	Co132	Co011	Rs035	Rs032	Rs033	Va017	Va037	Va019	Ge046	Ge043	Ge044
314730	Paraisópolis/MG	212.028	212.028	0	6.287	6.287	0	111.495	111.495	0	57.725	57.725	0
353590	Paranapuã/SP	140.081	140.081	0	5.308	5.308	0	101.867	101.867	0	0	0	0
353625	Parisi/SP		120.336				6.187						
314750	Passabém/MG	33.540	33.540	0	0	0	0	104.871	104.871	0	0	0	0
314790	Passos/MG	1.549.403	0	1.549.403	425.956	0	425.956	1.936.950	0	1.936.950	511.044	0	511.044
314800	Patos de Minas/MG												
330385	Paty do Alferes/RJ	460.833	0	460.833	5.200	0	5.200	1.500.000	1.500.000	0	49.600	0	49.600
353640	Paulicéia/SP												
353650	Paulinia/SP	1.860.724	240.000	1.620.724	68.694	0	68.694	2.447.529	0	2.447.529	3.886.823	0	3.886.823
314840	Paulistas/MG	63.000	63.000	0	2.300	2.300	0	43.000	43.000	0	3.800	3.800	0
353660	Paulo de Faria/SP		150.000				8.703		110.000				
314850	Pavão/MG	168.000	168.000	0	12.000	12.000	0	28.800	28.800	0	0	0	0
353670	Pederneiras/SP	3.247.674	3.247.674	0	70.000	70.000	0	1.225.537	1.225.537	0	1.584.476	1.584.476	0
314890	Pedra do Indaia/MG												
314900	Pedra Dourada/MG	67.165	67.165		0	0		0	0		303.265	303.265	
314910	Pedralva/MG	62.289	62.289	0	0	0	0	64.985	64.985	0	79.889	79.889	0
353690	Pedranópolis/SP	0	0	0	0	0	0	0	0	0	0	0	0
353710	Pedreira/SP	2.626.713	2.626.713	0	33.858	0	33.858	1.572.390	607.676	964.715	0	0	0
353715	Pedrinhas Paulista/SP	164.774	164.774	0	4.800	0	4.800	0	0	0	0	0	0
353730	Penápolis/SP	1.662.278	1.662.278	0	140.511	140.511	0	1.415.530	1.415.530	0	205.619	205.619	0
314950	Pequeri/MG	35.853	35.853	0	3.600	0	3.600	125.350	125.350	0	158.551	158.551	0
353740	Pereira Barreto/SP												
353750	Pereiras/SP	52.376	0	52.376	29.461	0	29.461	409.563	409.563	0	0	0	0
314995	Periquito/MG	235.600	235.600	0	0	0	0	88.909	88.909	0	20.000	20.000	0
353760	Peruibe/SP	3.265.959	0	3.265.959	356.039	0	356.039	1.010.071	0	1.010.071	3.905.528	1.551.000	2.354.528
315000	Pescador/MG	3.560	3.560	0	300	300	0	14.020	14.020	0	13.300	13.300	0
330390	Petrópolis/RJ	16.125.582	2.390.750	13.734.832	1.090.400	1.090.400	0	9.020.505	9.020.505	0	0	0	0
353770	Piacatu/SP	103.780	103.780	0	6.329	6.329	0	134.443	134.443	0	0	0	0
315015	Piedade de Caratinga/MG	334.485	0	334.485	0	0	0	0	0	0	0	0	0
353780	Piedade/SP	1.043.037	1.043.037	0	118.128	0	118.128	286.800	0	286.800	0	0	0
353790	Pilar do Sul/SP	3.671	3.671	0	46.026	0	46.026	0	0	0	0	0	0
315050	Pimenta/MG	315.308	315.308	0	3.084	0	3.084	126.000	126.000	0	0	0	0
353800	Pindamonhangaba/SP	7.200.000	0	7.200.000	113.000	0	113.000	2.850.000	1.300.000	1.550.000	2.637.000	1.000.000	1.637.000
353810	Pindorama/SP	358.702	0	358.702	21.600	0	21.600	0	0	0	0	0	0
315053	Pingo-d'Água/MG												
353820	Pinhalzinho/SP	176.807	0	176.807	17.355	0	17.355	80.542	80.542	0	0	0	0
330395	Pinheiral/RJ	780.000	780.000	0	31.200	31.200	0	1.341.600	1.341.600	0	0	0	0
353860	Piracaia/SP	412.290	54.000	358.290	50.086	0	50.086	342.600	0	342.600	897.619	0	897.619
315060	Piracema/MG												

TABELA Ge02 - INFORMAÇÕES SOBRE DESPESAS, SEGUNDO O TIPO DE SERVIÇO REALIZADO

ANO DE REFERÊNCIA
2010

Município		Despesas com manejo de resíduos sólidos, segundo tipo de serviço realizado											
		Coleta de RS domiciliares e públicos			Coleta de RS serviços de saúde			Variação de logradouros públicos			Demais serviços, inclusive admin. e com unid. de proc.		
Código	Nome/UF	Total	Público	Privado	Total	Público	Privado	Total	Público	Privado	Total	Público	Privado
		R\$/ano	R\$/ano	R\$/ano	R\$/ano	R\$/ano	R\$/ano	R\$/ano	R\$/ano	R\$/ano	R\$/ano	R\$/ano	R\$/ano
Região Sudeste		Co009	Co132	Co011	Rs035	Rs032	Rs033	Va017	Va037	Va019	Ge046	Ge043	Ge044
353870	Piracicaba/SP	15.491.177	0	15.491.177	1.691.791	0	1.691.791	5.031.137	0	5.031.137	254.088	0	254.088
330400	Pirai/RJ	218.907	218.907	0	120.084	120.084	0	776.631	776.631	0	0	0	0
353880	Piraju/SP	896.272	731.487	164.785	19.804	0	19.804	448.263	448.263	0	0	0	0
315070	Pirajuba/MG	103.574	103.574		0	0		87.400	87.400		91.146	91.146	
353900	Pirangi/SP	144.736	144.736	0	16.183	0	16.183	176.293	176.293	0	0	0	0
315090	Piranguçu/MG	101.042	79.504	21.538	6.600	0	6.600	9.180	9.180	0	0	0	0
315110	Pirapetinga/MG	909.738	909.738	0	22.536	0	22.536	211.140	211.140	0	102.000	102.000	0
315120	Pirapora/MG	1.142.765	57.000	1.085.765	23.000	23.000	0	561.109	561.109	0	1.068.878	746.854	322.024
353930	Pirassununga/SP	1.294.013	1.294.013	0	937.005	937.005	0	0	0	0	0	0	0
353950	Pitangueiras/SP	1.408.378	1.408.378	0	72.000	72.000	0	0	0	0	0	0	0
353970	Platina/SP	36.720	36.720	0	4.320	0	4.320	73.440	73.440	0	0	0	0
353980	Poa/SP	6.880.555	0	6.880.555	109.540	0	109.540	2.512.986	0	2.512.986	0	0	0
315180	Poços de Caldas/MG	2.055.000	1.050.000	1.005.000	90.000	90.000	0	760.000	760.000	0	50.000	50.000	0
315200	Pompéu/MG	378.127	378.127	0	40.027	0	40.027	973.244	973.244	0	1.351.371	1.351.371	0
354010	Pongai/SP	56.868	56.868	0	4.200	0	4.200	23.260	23.260	0	3.799	3.799	0
320425	Ponto Belo/ES	354.220	210.720	143.500	0	0	0	348.941	303.341	45.600	295.260	295.260	0
315217	Ponto dos Volantes/MG	85.339	85.339					389.809	389.809				
354040	Populina/SP	57.408	57.408	0	7.239	0	7.239	278.191	278.191	0	0	0	0
354050	Porangaba/SP	128.726	128.726	0	18.000	0	18.000	164.270	164.270	0	141.710	0	141.710
330410	Porciúncula/RJ	70.000	70.000		10.000	10.000		60.000	60.000		0	0	0
354060	Porto Feliz/SP												
354070	Porto Ferreira/SP												
315250	Pouso Alegre/MG	7.000.000		7.000.000	1.800.000		1.800.000	6.000.000		6.000.000	0		0
354085	Pracinha/SP	83.745	83.745	0	2.400	0	2.400	36.720	36.720	0	82.620	82.620	0
354100	Praia Grande/SP	7.646.420	1.391.129	6.255.291	710.357	0	710.357	1.824.900	1.160.116	664.784	19.227.541	8.105.814	11.121.727
315280	Prata/MG												
354110	Presidente Alves/SP	267.133			3.345								
315310	Presidente Bernardes/MG	60.000	60.000	0	0	0	0	44.489	44.489	0	0	0	0
354130	Presidente Epitácio/SP	2.974.146	2.974.146	0	35.460	0	35.460	1.031.415	0	1.031.415	0	0	0
354140	Presidente Prudente/SP	4.194.741	0	4.194.741	0	0	0	4.437.908	0	4.437.908	4.312.737	0	4.312.737
354150	Presidente Venceslau/SP	907.048	907.048	0	857	0	857	0	0	0	0	0	0
354160	Promissão/SP	1.084.001	828.976	255.025	8.948	0	8.948	446.358	446.358	0	624.901	624.901	0
354170	Quatá/SP												
330414	Queimados/RJ	577.274	0	577.274	15.389	0	15.389	318.583	0	318.583	0	0	0
315380	Queluzito/MG	56.095	36.095	20.000	1.582	0	1.582	31.858	31.858	0	0	0	0
354200	Quintana/SP				5.713		5.713						
354210	Rafard/SP	150.000	150.000										
315400	Raul Soares/MG												
354230	Redenção da Serra/SP	39.000	39.000	0	9.983	0	9.983	28.400	28.400	0	0	0	0

TABELA Ge02 - INFORMAÇÕES SOBRE DESPESAS, SEGUNDO O TIPO DE SERVIÇO REALIZADO

ANO DE REFERÊNCIA
2010

Município		Despesas com manejo de resíduos sólidos, segundo tipo de serviço realizado											
		Coleta de RS domiciliares e públicos			Coleta de RS serviços de saúde			Varrição de logradouros públicos			Demais serviços, inclusive admin. e com unid. de proc.		
Código	Nome/UF	Total	Público	Privado	Total	Público	Privado	Total	Público	Privado	Total	Público	Privado
		R\$/ano	R\$/ano	R\$/ano	R\$/ano	R\$/ano	R\$/ano	R\$/ano	R\$/ano	R\$/ano	R\$/ano	R\$/ano	R\$/ano
Região Sudeste		Co009	Co132	Co011	Rs035	Rs032	Rs033	Va017	Va037	Va019	Ge046	Ge043	Ge044
354240	Regente Feijó/SP												
354250	Reginópolis/SP	200.000	200.000	0	10.000	0	10.000	180.000	180.000	0	0	0	0
315420	Resende Costa/MG	106.600	106.600	0	0	0	0	64.260	64.260	0	0	0	0
315430	Resplendor/MG	389.490	389.490	0	157.111	152.409	4.702	22.579	22.579	0	94.486	94.486	0
315440	Ressaquinha/MG	25.108	25.108		0	0		22.524	22.524		50.680	50.680	
354280	Ribeira/SP	6.622	6.622	0	760	0	760	0	0	0	0	0	0
354290	Ribeirão Bonito/SP												
354310	Ribeirão Corrente/SP	21.600	21.600	0	12.540	0	12.540	48.000	48.000	0	16.800	16.800	0
354325	Ribeirão Grande/SP												
354330	Ribeirão Pires/SP		2.214.580			437.686							
354340	Ribeirão Preto/SP	10.001.007	0	10.001.007	1.629.493	0	1.629.493	7.901.678	0	7.901.678	1.007.911	0	1.007.911
354370	Rincão/SP	61.004	61.004	0	15.000	0	15.000	171.621	171.621	0	0	0	0
354380	Rinópolis/SP												
315480	Rio Acima/MG												
320435	Rio Bananal/ES												
330430	Rio Bonito/RJ	1.289.145	157.191	1.131.954			113.659			3.491.637		180.000	
354390	Rio Claro/SP	2.853.640	0	2.853.640	93.825	0	93.825	2.419.223	380.000	2.039.223	582.456	0	582.456
330450	Rio das Flores/RJ	528.000	528.000	0	0	0	0	576.000	576.000	0	0	0	0
330455	Rio de Janeiro/RJ	225.443.853	89.001.639	136.442.214	1.570.653	1.179.594	391.059	211.846.193	211.846.193	0	238.135.462	183.389.552	54.745.910
315510	Rio do Prado/MG	36.720	36.720	0	0	0	0	18.360	18.360	0	9.180	9.180	0
315500	Rio Doce/MG	144.000	0	144.000	1.800	0	1.800	4.097	4.097	0	2.846	0	2.846
315530	Rio Manso/MG												
320440	Rio Novo do Sul/ES	0	0	0	0	0	0	18.798	18.798	0	67.951	67.951	0
315570	Rio Piracicaba/MG	217.906	217.906	0	27.528	27.528	0	21.036	21.036	0	0	0	0
315590	Rio Preto/MG	33.020	33.020	0	0	0	0	77.045	77.045	0	239.124	147.584	91.541
354420	Riolândia/SP	713.269	626.363	86.906	13.428	0	13.428	0	0	0	0	0	0
354350	Riversul/SP	116.804	116.804	0	3.366	0	3.366	33.145	33.145	0	0	0	0
315620	Rochedo de Minas/MG	77.000	77.000	0	3.600	0	3.600	58.000	58.000	0	0	0	0
315630	Rodeiro/MG	46.314	46.314		7.800	7.800		48.030	48.030		17.067	17.067	
354450	Rubineia/SP												
315670	Sabará/MG	1.934.100	0	1.934.100	200.100	0	200.100	200.000	200.000	0	0	0	0
354470	Sagres/SP	61.744	61.744	0	4.795	0	4.795	50.846	50.846	0	80.783	80.783	0
354490	Sales Oliveira/SP	864.888	864.888	0	42.674	0	42.674	190.896	0	190.896	0	0	0
354500	Salesópolis/SP												
315700	Salinas/MG	385.563	128.520	257.043	18.360	18.360	0	110.160	110.160	0	488.207	488.207	0
315710	Salto da Divisa/MG	137.700	137.700	0	0	0	0	449.820	449.820	0	0	0	0
354530	Salto de Pirapora/SP	691.220	691.220	0	49.751	0	49.751	172.805	172.805	0	0	0	0
354540	Salto Grande/SP	0	0	0	0	0	0	0	0	0	0	0	0
354520	Salto/SP	2.110.821	0	2.110.821	0	0	0	702.226	702.226	0	0	0	0

TABELA Ge02 - INFORMAÇÕES SOBRE DESPESAS, SEGUNDO O TIPO DE SERVIÇO REALIZADO

ANO DE
REFERÊNCIA
2010

Município		Despesas com manejo de resíduos sólidos, segundo tipo de serviço realizado											
		Coleta de RS domiciliares e públicos			Coleta de RS serviços de saúde			Varrição de logradouros públicos			Demais serviços, inclusive admin. e com unid. de proc.		
Código	Nome/UF	Total	Público	Privado	Total	Público	Privado	Total	Público	Privado	Total	Público	Privado
		R\$/ano	R\$/ano	R\$/ano	R\$/ano	R\$/ano	R\$/ano	R\$/ano	R\$/ano	R\$/ano	R\$/ano	R\$/ano	R\$/ano
Região Sudeste		Co009	Co132	Co011	Rs035	Rs032	Rs033	Va017	Va037	Va019	Ge046	Ge043	Ge044
354560	Santa Adélia/SP	151.523	151.523	0	15.694	0	15.694	12.907	12.907	0	185.395	185.395	0
354580	Santa Bárbara d'Oeste/SP	2.278.132	639.960	1.638.172	368.200	0	368.200	1.698.107	0	1.698.107	0	0	0
315720	Santa Bárbara/MG												
354600	Santa Branca/SP	217.543	217.543	0	56.405	0	56.405	139.096	0	139.096	0	0	0
354610	Santa Clara d'Oeste/SP	146.730	146.730	0	7.200	0	7.200	173.032	173.032	0	0	0	0
354620	Santa Cruz da Conceição/SP	75.000	75.000		10.000	10.000		15.000	15.000		0	0	
354630	Santa Cruz das Palmeiras/SP	2.409.923	2.409.923	0	46.200	0	46.200	870.539	870.539	0	230.276	230.276	0
354650	Santa Ernestina/SP	55.629	55.629	0	11.112	0	11.112	55.629	55.629	0	0	0	0
354670	Santa Gertrudes/SP	218.571	218.571	0	26.463	26.463	0	546.000	546.000	0	284.481	284.481	0
354680	Santa Isabel/SP	9.357.499	9.357.499	0	61.995	0	61.995	0	0	0	582.653	0	582.653
320450	Santa Leopoldina/ES	56.508	56.508	0	11.662	11.662	0	119.340	119.340	0	122.625	122.625	0
354690	Santa Lúcia/SP												
315780	Santa Luzia/MG	2.895.046	72.000	2.823.046	140.803	0	140.803	658.330	0	658.330	1.562.441	0	1.562.441
354700	Santa Maria da Serra/SP	61.500	61.500	0	4.158	0	4.158	1.560	1.560	0	0	0	0
330460	Santa Maria Madalena/RJ	132.931	132.931	0	25.409	25.409	0	357.514	357.514	0	916.647	274.250	642.397
354710	Santa Mercedes/SP	299.332	299.332	0	4.155	0	4.155	9.690	0	9.690	17.810	0	17.810
354750	Santa Rita do Passa Quatro/SP												
315960	Santa Rita do Sapucaí/MG												
354740	Santa Rita d'Oeste/SP	201.968	201.968	0	7.200	0	7.200	86.894	86.894	0	0	0	0
315980	Santa Vitória/MG	300.000	300.000	0	0	0	0	1.080.000	0	1.080.000	0	0	0
354720	Santana da Ponte Pensa/SP	64.584	64.584	0	5.480	0	5.480	34.091	34.091	0	0	0	0
354730	Santana de Parnaíba/SP	4.837.982		4.837.982	102.219		102.219	815.539		815.539	2.354.467		2.354.467
315870	Santana do Garambéu/MG	36.000	36.000	0	14.400	14.400	0	14.170	14.170				
354770	Santo Anastácio/SP												
354780	Santo André/SP	17.087.108	0	17.087.108	3.286.719	0	3.286.719	7.862.874	0	7.862.874	0	0	0
354790	Santo Antônio da Alegria/SP	24.720	24.720	0	22.800	0	22.800	67.980	67.980	0	0	0	0
354800	Santo Antônio de Posse/SP												
315990	Santo Antônio do Amparo/MG	361.367	0	361.367	10.314	0	10.314	143.759	0	143.759	10.650	10.650	0
316030	Santo Antônio do Jacinto/MG	123.264	123.264	0	64.000	64.000	0	115.000	115.000	0	0	0	0
354810	Santo Antônio do Jardim/SP	159.000	63.000	96.000	21.960	15.000	6.960	47.000	47.000	0	40.000	40.000	0
316040	Santo Antônio do Monte/MG												
316060	Santo Hipólito/MG												
354840	Santópolis do Aguapeí/SP												
354850	Santos/SP	14.650.905	0	14.650.905	5.162.136	0	5.162.136	9.210.276	0	9.210.276	47.209.207	204.000	47.005.207
354870	São Bernardo do Campo/SP	22.436.148	0	22.436.148	3.023.521	0	3.023.521	4.152.693	0	4.152.693	376.000	376.000	0
316090	São Brás do Suaçuí/MG												
354880	São Caetano do Sul/SP			5.069.045			1.113.662						
354890	São Carlos/SP	4.696.339	0	4.696.339	229.453	0	229.453	3.584.124	1.197.230	2.386.894	5.340.883	0	5.340.883
316095	São Domingos das Dores/MG	101.664	101.664	0	5.395	0	5.395	0	0	0	0	0	0

TABELA Ge02 - INFORMAÇÕES SOBRE DESPESAS, SEGUNDO O TIPO DE SERVIÇO REALIZADO

ANO DE
REFERÊNCIA
2010

Município		Despesas com manejo de resíduos sólidos, segundo tipo de serviço realizado											
		Coleta de RS domiciliares e públicos			Coleta de RS serviços de saúde			Varrição de logradouros públicos			Demais serviços, inclusive admin. e com unid. de proc.		
Código	Nome/UF	Total	Público	Privado	Total	Público	Privado	Total	Público	Privado	Total	Público	Privado
		R\$/ano	R\$/ano	R\$/ano	R\$/ano	R\$/ano	R\$/ano	R\$/ano	R\$/ano	R\$/ano	R\$/ano	R\$/ano	R\$/ano
Região Sudeste		Co009	Co132	Co011	Rs035	Rs032	Rs033	Va017	Va037	Va019	Ge046	Ge043	Ge044
316105	São Félix de Minas/MG	42.000	42.000	0	20.000	20.000	0	223.000	223.000	0	0	0	0
316140	São Francisco do Glória/MG	52.000	52.000	0	7.000	7.000	0	21.500	21.500	0	0	0	0
320470	São Gabriel da Palha/ES	1.249.993	541.697	708.296	61.172	0	61.172	1.211.511	541.697	669.813	669.813	0	669.813
316160 São Geraldo da Piedade/MG													
316165 São Geraldo do Baixo/MG													
316170	São Gonçalo do Abaeté/MG	306.000	306.000	0	7.350	0	7.350	130.000	130.000	0	0	0	0
316180	São Gonçalo do Pará/MG	149.000	149.000	0	8.200	8.200	0	94.000	94.000	0	12.000	12.000	0
316200	São Gonçalo do Sapucaí/MG	550.000	550.000	0	19.800	0	19.800	460.000	460.000	0	31.500	31.500	0
330490	São Gonçalo/RJ	23.622.470	0	23.622.470	366.226	0	366.226	3.889.773	0	3.889.773	4.935.822	6.653	4.929.169
316210	São Gotardo/MG	26.000	0	26.000	15.800	0	15.800	41.310	41.310	0	0	0	0
354910	São João da Boa Vista/SP	1.728.309	108.638	1.619.672	237.207	0	237.207	0	0	0	1.104.877	1.104.877	0
354925	São João de Itacema/SP	88.004	88.004	0	0	0	0	10.800	10.800	0	0	0	0
330510	São João de Meriti/RJ	12.255.320	0	12.255.320	0	0	0	0	0	0	0	0	0
316250	São João del Rei/MG	2.526.870	426.870	2.100.000									
316280	São João Evangelista/MG	356.000	0	356.000	0	0	0	298.000	0	298.000	0	0	0
354940 São Joaquim da Barra/SP													
316294	São José da Barra/MG	8.190	0	8.190	640	0	640	11.000	11.000	0	0	0	0
354950 São José da Bela Vista/SP													
316295	São José da Lapa/MG	952.399	0	952.399	4.800	0	4.800	229.500	229.500	0	0	0	0
330513	São José de Ubá/RJ	40.200	40.200	0	22.648	0	22.648	140.894	140.894	0	122.121	0	122.121
320480 São José do Calçado/ES													
316340 São José do Goiabal/MG													
316350	São José do Jacuri/MG	38.980	38.980	0	0	0	0	74.263	74.263	0	15.341	15.341	0
354970 São José do Rio Pardo/SP							96.000						
354980	São José do Rio Preto/SP	8.492.416	0	8.492.416	278.416	0	278.416	1.374.991	0	1.374.991	9.192.781	0	9.192.781
330515	São José do Vale do Rio Preto/RJ	355.600	355.600		60.000	60.000		155.000	155.000		0	0	
354990	São José dos Campos/SP	14.531.901	14.531.901	0	1.616.279	1.616.279	0	26.305.335	26.305.335	0	18.952.626	14.673.626	4.279.000
354995	São Lourenço da Serra/SP	1.442.102	931.782	510.319	110.611	0	110.611	103.531	103.531	0	0	0	0
355000	São Luís do Paraitinga/SP	58.080	58.080	0	11.450	11.450	0	128.520	128.520	0	68.170	68.170	0
320490	São Mateus/ES	1.937.156		1.937.156	158.307		158.307	2.775.777		2.775.777	5.698.405		5.698.405
316380	São Miguel do Anta/MG			0			0			0			0
355030	São Paulo/SP	588.557.634	0	588.557.634	0	0	0	60.324.442	0	60.324.442	84.270.832	371.168	83.899.664
316390 São Pedro da União/MG			0			0			0			0	
355050	São Pedro do Turvo/SP	175.480	175.480	0	9.955	0	9.955	43.870	43.870	0	0	0	0
355040	São Pedro/SP	200.000	200.000	0	150.000	0	150.000	316.000	316.000	0	0	0	0
320495	São Roque do Canaã/ES	138.162	138.162	0	10.500	10.500	0	148.725	148.725	0	150.000	150.000	0
355060 São Roque/SP													
355080	São Sebastião da Grama/SP	222.651	222.651	0	6.960	0	6.960	37.109	37.109	0	0	0	0
330530	São Sebastião do Alto/RJ	0	0	0	0	0	0	0	0	0	0	0	0

TABELA Ge02 - INFORMAÇÕES SOBRE DESPESAS, SEGUNDO O TIPO DE SERVIÇO REALIZADO

ANO DE REFERÊNCIA
2010

Município		Despesas com manejo de resíduos sólidos, segundo tipo de serviço realizado											
		Coleta de RS domiciliares e públicos			Coleta de RS serviços de saúde			Varrição de logradouros públicos			Demais serviços, inclusive admin. e com unid. de proc.		
Código	Nome/UF	Total	Público	Privado	Total	Público	Privado	Total	Público	Privado	Total	Público	Privado
		R\$/ano	R\$/ano	R\$/ano	R\$/ano	R\$/ano	R\$/ano	R\$/ano	R\$/ano	R\$/ano	R\$/ano	R\$/ano	R\$/ano
Região Sudeste		Co009	Co132	Co011	Rs035	Rs032	Rs033	Va017	Va037	Va019	Ge046	Ge043	Ge044
316450	São Sebastião do Maranhão/MG	52.870	52.870		0	0		39.652	39.652		52.870	52.870	
316470	São Sebastião do Paraíso/MG	2.054.678	237.701	1.816.977	5.049		5.049						
316480	São Sebastião do Rio Preto/MG		2.358			5.630			3.931				
355070	São Sebastião/SP												
316500	São Tiago/MG	57.648	57.648	0	47.188	47.188	0	19.171	19.171	0	226.337	226.337	0
355100	São Vicente/SP												
316540	Sapucaí-Mirim/MG	82.710	51.110	31.600	6.922	0	6.922						
316570	Senador Firmino/MG	235.391	235.391	0	0	0	0	136.446	136.446	0	1.800	1.800	0
316600	Senhora de Oliveira/MG	91.800	91.800	0	2.690	2.690	0	55.080	55.080	0	0	0	0
316640	Seritinga/MG												
316670	Serra dos Aimorés/MG	149.200	149.200		6.540	6.540		50.000	50.000		22.000	22.000	
320500	Serra/ES	10.199.890	0	10.199.890	282.445	0	282.445	15.494.000	0	15.494.000	4.551.656	0	4.551.656
316690	Serrania/MG				5.520	0	5.520						
316695	Serranópolis de Minas/MG	54.490	0	54.490	950	0	950	32.450	32.450	0	85.550	85.550	0
316710	Serro/MG	157.125	42.136	114.989	3.360	3.360	0	111.600	72.000	39.600	86.131	86.131	0
355170	Sertãozinho/SP	1.881.537	0	1.881.537	185.832	0	185.832	1.734.079	0	1.734.079	0	0	0
355180	Sete Barras/SP	135.000	135.000	0	40.000	0	40.000	210.000	0	210.000	0	0	0
316720	Sete Lagoas/MG	3.324.000	0	3.324.000	132.000	0	132.000	1.740.000	0	1.740.000	6.672.000	0	6.672.000
316750	Simão Pereira/MG												
316760	Simonésia/MG	192.216	0	192.216	7.500	0	7.500	302.940	302.940	0	228.420	228.420	0
355210	Socorro/SP	661.057	661.057	0	31.847	0	31.847	220.352	220.352	0	485.398	485.398	0
316780	Soledade de Minas/MG	141.356	141.356		5.280	5.280		14.514	14.514		6.708	6.708	
355220	Sorocaba/SP	15.137.930	0	15.137.930	1.065.055	0	1.065.055	4.562.755	0	4.562.755	0	0	0
355230	Sud Mennucci/SP	325.396	73.000	252.396	10.142	0	10.142	232.874	0	232.874	0	0	0
355240	Sumaré/SP	4.318.844	252.000	4.066.844	434.192	35.000	399.192	468.295	56.000	412.295	0	0	0
355255	Suzanópolis/SP	101.040	101.040	0	5.000	0	5.000	72.689	72.689	0	114.410	114.410	0
355250	Suzano/SP	5.775.242	0	5.775.242	196.734	0	196.734	1.383.939	0	1.383.939	0	0	0
355260	Tabapuã/SP	386.196	386.196	0	0	0	0	169.192	169.192	0	0	0	0
355270	Tabatinga/SP	123.047	123.047	0	21.600	0	21.600	9.200	9.200	0	0	0	0
355280	Taboão da Serra/SP	5.660.061	0	5.660.061	1.207.568	0	1.207.568	3.185.258	0	3.185.258	3.954.556	0	3.954.556
316800	Taiobeiras/MG	1.342.049	1.342.049	0	0	0	0	0	0	0	0	0	0
355320	Taiúva/SP	0	0	0	0	0	0	0	0	0	0	0	0
355330	Tambauí/SP	270.991	270.991	0	24.845	0	24.845	120.000	120.000	0	0	0	0
316820	Tapirai/MG												
355350	Tapirai/SP	89.570	89.570		1.875	1.875		10.842	10.842		0	0	
355370	Taquaritinga/SP	598.034	598.034	0	79.500	0	79.500	160.460	160.460	0	80.230	80.230	0
355380	Taquarituba/SP	430.493	430.493	0	7.800	7.800	0	162.697	162.697	0	273.039	273.039	0
355400	Tatui/SP	2.667.344	0	2.667.344		0				0		0	0
355410	Taubaté/SP	11.235.322	9.551.626	1.683.696	817.099	0	817.099	2.865.488	2.865.488	0	21.153.168	13.749.559	7.403.609

TABELA Ge02 - INFORMAÇÕES SOBRE DESPESAS, SEGUNDO O TIPO DE SERVIÇO REALIZADO

ANO DE
REFERÊNCIA
2010

Município		Despesas com manejo de resíduos sólidos, segundo tipo de serviço realizado											
		Coleta de RS domiciliares e públicos			Coleta de RS serviços de saúde			Varrição de logradouros públicos			Demais serviços, inclusive admin. e com unid. de proc.		
Código	Nome/UF	Total	Público	Privado	Total	Público	Privado	Total	Público	Privado	Total	Público	Privado
		R\$/ano	R\$/ano	R\$/ano	R\$/ano	R\$/ano	R\$/ano	R\$/ano	R\$/ano	R\$/ano	R\$/ano	R\$/ano	R\$/ano
Região Sudeste		Co009	Co132	Co011	Rs035	Rs032	Rs033	Va017	Va037	Va019	Ge046	Ge043	Ge044
316850	Teixeiras/MG	290.809	290.809	0	10.000	5.000	5.000	0	0	0	0	0	0
355430	Teodoro Sampaio/SP	338.346	338.346	0	0	0	0	267.909	267.909	0	200.000	200.000	0
316860		Teófilo Otoni/MG											
355440	Terra Roxa/SP	85.000	85.000	0	13.992	0	13.992	171.820	171.820	0	36.520	36.520	0
316900	Tocantins/MG	97.791	97.791	0									
355465	Torre de Pedra/SP	27.540	27.540	0	2.400	0	2.400	18.360	18.360	0	27.540	27.540	0
355475		Trabiju/SP											
355480		Tremembé/SP											
316930		Três Corações/MG											
355490		Três Fronteiras/SP											
316935	Três Marias/MG	1.688.890	1.688.890		15.480	15.480							
316950	Tumiritinga/MG	0	0	0	0	0	0	0	0	0	0	0	0
355500	Tupã/SP	905.270	295.893	609.377	40.047	0	40.047	489.372	165.226	324.146	1.309.075	442.284	866.792
355520	Turiúba/SP	114.950	114.950	0	2.644	0	2.644	0	0	0	0	0	0
317000	Ubaí/MG	251.284	251.284	0	8.400	0	8.400	264.505	264.505	0	0	0	0
317010	Uberaba/MG	4.920.625	0	4.920.625	1.374.418	0	1.374.418	4.254.210	849.192	3.405.018	11.012.906	3.857.560	7.155.346
317020	Uberlândia/MG	12.193.512	0	12.193.512	0	0	0	9.119.554	1.279.374	7.840.180	27.004.429	4.637.467	22.366.962
355550	Ubirajara/SP	36.231	36.231	0	0	0	0	0	0	0	0	0	0
317043	União de Minas/MG	46.997	46.997	0	0	0	0	67.903	67.903	0	11.177	11.177	0
355580	Urânia/SP	77.202	77.202	0	7.391	0	7.391	58.500	58.500	0	192.500	192.500	0
355590	Uru/SP	159.391	159.391	0	2.538	2.538	0	95.635	95.635	0	63.756	63.756	0
317047	Uruana de Minas/MG	0	0	0	0	0	0	212.057	212.057	0	0	0	0
317052	Urucuia/MG	72.000	0	72.000	8.465	0	8.465	34.660	34.660	0	65.265	65.265	0
355600	Urupês/SP	319.974	319.974	0	0	0	0	0	0	0	0	0	0
330610	Valença/RJ	360.372	0	360.372	7.668	0	7.668	0	0	0	0	0	0
355620	Valinhos/SP	10.444.847	0	10.444.847	507.824	0	507.824	1.932.555	0	1.932.555	2.635.638	801.081	1.834.557
355630		Valparaíso/SP											
320503	Vargem Alta/ES	360.000	360.000	0	0	0	0	288.000	288.000	0	120.000	120.000	0
317060	Vargem Bonita/MG	153.296	153.296		900	900		3.570	3.570		0	0	
355640		Vargem Grande do Sul/SP											
355645		Vargem Grande Paulista/SP											
317070	Varginha/MG	869.997	869.997	0	0	0	0	720.283	720.283	0	0	0	0
317075	Varão de Minas/MG		95.520			7.200			22.000				
330615		Varre-Sai/RJ											
317080		Várzea da Palma/MG											
330620	Vassouras/RJ	634.640	634.640	0	9.900	0	9.900	333.160	204.160	129.000	37.210	37.210	0
317100		Vazante/MG											
320506		Venda Nova do Imigrante/ES											
317115		Vermelho Novo/MG											

TABELA Ge02 - INFORMAÇÕES SOBRE DESPESAS, SEGUNDO O TIPO DE SERVIÇO REALIZADO

ANO DE REFERÊNCIA
2010

Município		Despesas com manejo de resíduos sólidos, segundo tipo de serviço realizado											
		Coleta de RS domiciliares e públicos			Coleta de RS serviços de saúde			Varrição de logradouros públicos			Demais serviços, inclusive admin. e com unid. de proc.		
Código	Nome/UF	Total	Público	Privado	Total	Público	Privado	Total	Público	Privado	Total	Público	Privado
		R\$/ano	R\$/ano	R\$/ano	R\$/ano	R\$/ano	R\$/ano	R\$/ano	R\$/ano	R\$/ano	R\$/ano	R\$/ano	R\$/ano
Região Sudeste		Co009	Co132	Co011	Rs035	Rs032	Rs033	Va017	Va037	Va019	Ge046	Ge043	Ge044
317120	Vespasiano/MG	0		0	0		0	0		0	0		0
320510	Viana/ES	3.815.157	0	3.815.157	157.321	0	157.321	1.774.579	0	1.774.579			
317130	Viçosa/MG	1.030.450	707.710	322.740	21.600	0	21.600	731.400	731.400	0	1.014.375	203.067	811.308
320515	Vila Pavão/ES	43.600	38.000	5.600	0	0	0	100.330	100.330	0	1.513	1.513	0
355670	Vinhedo/SP	1.953.338	0	1.953.338	147.703	0	147.703	1.875.437	0	1.875.437	856.433	0	856.433
355680	Viradouro/SP	265.920	85.920	180.000	0	0	0	192.780	55.080	137.700	42.600	42.600	0
317170	Virginia/MG	153.000	153.000	0	7.800	0	7.800	385.000	385.000	0	0	0	0
317190	Virgolândia/MG	8.000											
317200	Visconde do Rio Branco/MG	1.180.362	1.180.362	0	121.000	121.000	0	1.630.535	1.630.535	0	0	0	0
355695	Vitória Brasil/SP	60.000	60.000	0	6.236	6.236	0	37.000	37.000	0	0	0	0
320530	Vitória/ES	21.856.229	0	21.856.229	2.438.195	0	2.438.195	11.364.557	0	11.364.557	37.014.230	3.471.151	33.543.079
330630	Volta Redonda/RJ	2.672.130	0	2.672.130	135.711	68.225	67.485	3.025.583	1.233.187	1.792.396	10.864.545	452.214	10.412.331
355700	Votorantim/SP	2.745.639	2.745.639	0	100.388	0	100.388	154.132	154.132	0	1.245.263	0	1.245.263
355710	Votuporanga/SP												
355715	Zacarias/SP	44.285	44.285	0	4.654	0	4.654	65.811	65.811	0	41.466	41.466	0

TABELA Ge03
INFORMAÇÕES SOBRE DESPESAS, SEGUNDO A NATUREZA DO AGENTE-
EXECUTOR

TABELA Ge03 - INFORMAÇÕES SOBRE DESPESAS, SEGUNDO A NATUREZA DO AGENTE-EXECUTOR

ANO DE
REFERÊNCIA
2010

Município		Despesas com manejo de resíduos sólidos, segundo natureza do agente-executor											
		Total				Público				Privado			
Código	Nome/UF	Domiciliares	Saúde	Varrição	Demais	Domiciliares	Saúde	Varrição	Demais	Domiciliares	Saúde	Varrição	Demais
		R\$/ano	R\$/ano	R\$/ano	R\$/ano	R\$/ano	R\$/ano	R\$/ano	R\$/ano	R\$/ano	R\$/ano	R\$/ano	R\$/ano
Região Sudeste		Co009	Rs035	Va017	Ge046	Co132	Rs032	Va037	Ge043	Co011	Rs033	Va019	Ge044
310050	Açucena/MG	24.480	0	24.480	12.000	24.480	0	24.480	12.000	0	0	0	0
350010	Adamantina/SP	432.000	134.520	86.000	0	432.000	0	86.000	0	0	134.520	0	0
350020	Adolfo/SP	439.849	0	0	0	439.849	0	0	0				
320010	Afonso Cláudio/ES					250.000	70.000	700.000	0				
310070	Água Comprida/MG	117.787	8.520	43.570	32.489	117.787	8.520	43.570	32.489	0	0	0	0
350030	Aguaí/SP	1.510.345	0	0	0	1.510.345	0	0	0	0	0	0	0
310080	Aguanil/MG	35.100	7.800	0	0	35.100	7.800	0	0	0	0	0	0
350040	Águas da Prata/SP		1.175			42.502	0	185.952	78.138		1.175		
350055	Águas de Santa Bárbara/SP					118.956	5.826						
350060	Águas de São Pedro/SP	83.880	41.772	18.360	91.800	83.880	0	18.360	91.800	0	41.772	0	0
350070	Agudos/SP	1.583.840	36.000	250.000	32.000	1.583.840	0	250.000	32.000	0	36.000	0	0
310110	Aimorés/MG	183.600	120.000	826.200	706.200	183.600	120.000	826.200	706.200	0	0	0	0
310160	Alfenas/MG	1.200.000	300.000	400.000	100.000	600.000	150.000	200.000	50.000	600.000	150.000	200.000	50.000
310180	Alpercata/MG	120.000	4.000	362.880	5.000	120.000	0	362.880	5.000	0	4.000	0	0
350090	Altair/SP	46.800	8.095	23.400	23.400	46.800	0	23.400	23.400	0	8.095	0	0
310200	Alterosa/MG												
350100	Altinópolis/SP												
350110	Alto Alegre/SP	155.557	7.651	0	0	155.557	0	0	0	0	7.651	0	0
315350	Alto Jequitibá/MG	20.160	0	141.700	0	20.160	0	141.700	0	0	0	0	0
320035	Alto Rio Novo/ES	100.000	35.000	265.000	255.000	100.000	35.000	265.000	255.000				
350115	Aluminio/SP	547.930	20.328	454.350	487.186					547.930	20.328	454.350	487.186
350120	Álvares Florence/SP	200.000	6.315	242.934	0	200.000	0	242.934	0	0	6.315	0	0
350130	Álvares Machado/SP	244.458	14.685	220.702	0	244.458	0	0	0	0	14.685	220.702	0
350150	Alvinlândia/SP												
310240	Alvorada de Minas/MG	10.800	0	64.800	0	10.800	0	64.800	0	0	0	0	0
350160	Americana/SP	9.403.378	2.672.783	2.419.962	0	2.163.668	0	2.419.962	0	7.239.710	2.672.783	0	0
350170	Américo Brasiliense/SP	1.200.000	73.200	676.000	0	0	0	528.000	0	1.200.000	73.200	148.000	0
350190	Amparo/SP	1.255.559	246.036	1.120.232	176.400	1.255.559	0	1.120.232	0	0	246.036	0	176.400
310260	Andradas/MG	252.041	42.007	126.020	0	252.041	0	126.020	0	0	42.007	0	0
350210	Andradina/SP	1.526.400	60.600	585.000	0	0	0	0	0	1.526.400	60.600	585.000	0
310280	Andrelândia/MG	136.089	6.038	220.320	0	0	0	220.320	0	136.089	6.038	0	0
350220	Angatuba/SP	241.493	0	65.790	115.341	241.493	0	65.790	115.341	0	0	0	0
330010	Angra dos Reis/RJ	10.827.201	270.359	10.001.576	3.943.212					10.827.201	270.359	10.001.576	3.943.212
350230	Anhembi/SP	51.680	18.000	64.709	109.614	51.680	0	64.709	109.614	0	18.000	0	0
350240	Anhumas/SP	27.540	3.600	55.080	18.360	27.540	0	55.080	18.360	0	3.600	0	0
310290	Antônio Carlos/MG	64.260	1.530	110.160	23.790	64.260	1.530	110.160	23.790	0	0	0	0
310310	Antônio Prado de Minas/MG	117.480	0	0	0	117.480	0	0	0	0	0	0	0
350260	Aparecida d'Oeste/SP												
350250	Aparecida/SP	1.082.493	30.000			1.082.493	30.000						

TABELA Ge03 - INFORMAÇÕES SOBRE DESPESAS, SEGUNDO A NATUREZA DO AGENTE-EXECUTOR

ANO DE
REFERÊNCIA
2010

Município		Despesas com manejo de resíduos sólidos, segundo natureza do agente-executor												
		Total				Público				Privado				
Código	Nome/UF	Domiciliares	Saúde	Varrição	Demais	Domiciliares	Saúde	Varrição	Demais	Domiciliares	Saúde	Varrição	Demais	
		R\$/ano	R\$/ano	R\$/ano	R\$/ano	R\$/ano	R\$/ano	R\$/ano	R\$/ano	R\$/ano	R\$/ano	R\$/ano	R\$/ano	
Região Sudeste		Co009	Rs035	Va017	Ge046	Co132	Rs032	Va037	Ge043	Co011	Rs033	Va019	Ge044	
350270	Apiaí/SP	559.829												
350280	Araçatuba/SP	4.552.745	82.002	729.930	2.847.249					4.552.745	82.002	729.930	2.847.249	
350290	Araçoiaba da Serra/SP	816.779	84.625	192.469	0	816.779	0	192.469	0	0	84.625	0	0	
320060	Aracruz/ES	4.440.000	636.000	8.040.000	4.404.000					4.440.000	636.000	8.040.000	4.404.000	
310340	Araçuaí/MG	1.181.615	0	0	0	631.744	0	0	0	549.871	0	0	0	
310350	Araguari/MG										966.000	75.000	109.693	
350310	Arandu/SP	157.412	3.456	109.219	8.696	139.412	0	109.219	8.696	18.000	3.456	0	0	
310360	Arantina/MG													
350315	Arapeí/SP													
310375	Araporã/MG	58	6	743	0	0	0	0	0	58	6	743	0	
350320	Araraquara/SP	2.196.052	98.168	2.843.536	1.340.382					2.196.052	98.168	2.843.536	1.340.382	
350330	Araras/SP	2.443.219	0	0	0	0	0	0	0	2.443.219	0	0	0	
350335	Arco-Íris/SP	34.850	4.937	35.489	18.104	34.850	0	35.489	18.104	0	4.937	0	0	
310420	Arcos/MG	531.121										318.611		
310445	Aricanduva/MG	7.300	0	30.600	10.220	7.300	0	30.600	10.220	0	0	0	0	
350380	Artur Nogueira/SP	802.475	68.220	102.301	585.148	0	0	102.301	585.148	802.475	68.220	0	0	
350390	Arujá/SP	2.201.661	76.098	663.544	1.755.952	0	0	0	0	2.201.661	76.098	663.544	1.755.952	
350400	Assis/SP	2.609.812	118.980	1.346.120	0	2.609.812	0	1.346.120	0	0	118.980	0	0	
350410	Atibaia/SP	7.304.796	209.587	1.882.462	0	1.484.205	0	464.000	0	5.820.591	209.587	1.418.462	0	
320070	Atilio Vivacqua/ES													
350440	Avanhandava/SP	99.238	12.000	0	0	99.238	0	0	0	0	12.000	0	0	
350460	Bady Bassitt/SP	489.796	66.540	115.466	100.240	0	0	115.466	0	489.796	66.540	0	100.240	
320080	Baixo Guandu/ES	1.071.643	27.780	1.402.830	0	0	0	0	0	1.071.643	27.780	1.402.830	0	
350470	Balbinos/SP	170.656	5.104	0	0	170.656	0	0	0	0	5.104	0	0	
350500	Barão de Antonina/SP	38.146	3.600	128.338										3.600
310540	Barão de Cocais/MG													
310560	Barbacena/MG													
350520	Bariri/SP	1.555.050	13.715	0	0	38.103	0	0	0	1.516.947	13.715	0	0	
350530	Barra Bonita/SP	1.064.000	18.240	0	0	740.000	0	0	0	324.000	18.240	0	0	
350535	Barra do Chapéu/SP	79.200	31.104	28.800	0	79.200	0	28.800	0	0	31.104	0	0	
310570	Barra Longa/MG	4.640	600	3.270	2.725	4.640	0	3.270	2.725	0	600	0	0	
330040	Barra Mansa/RJ	2.835.869	79.967	710.637	4.001.591	18.360	0	9.180	55.080	2.817.509	79.967	701.457	3.946.511	
350550	Barretos/SP	3.294.583	217.396	3.084.101	2.810.629	0	0	0	23.325	3.294.583	217.396	3.084.101	2.787.304	
310590	Barroso/MG													
350570	Barueri/SP	6.647.500	1.200.000	3.994.800	43.157.700	0	0	0	1.350.000	6.647.500	1.200.000	3.994.800	41.807.700	
350580	Bastos/SP	374.505	19.200	0	0	374.505	0	0	0	0	19.200	0	0	
350590	Batatais/SP													
350600	Bauru/SP	2.190.607	75.522	1.224.629	581.902	2.190.607	75.522	1.224.629	581.902	0	0	0	0	
350610	Bebedouro/SP													

TABELA Ge03 - INFORMAÇÕES SOBRE DESPESAS, SEGUNDO A NATUREZA DO AGENTE-EXECUTOR

ANO DE
REFERÊNCIA
2010

Município		Despesas com manejo de resíduos sólidos, segundo natureza do agente-executor											
		Total				Público				Privado			
		Domiciliares	Saúde	Variação	Demais	Domiciliares	Saúde	Variação	Demais	Domiciliares	Saúde	Variação	Demais
Código	Nome/UF	R\$/ano	R\$/ano	R\$/ano	R\$/ano	R\$/ano	R\$/ano	R\$/ano	R\$/ano	R\$/ano	R\$/ano	R\$/ano	R\$/ano
Região Sudeste		Co009	Rs035	Va017	Ge046	Co132	Rs032	Va037	Ge043	Co011	Rs033	Va019	Ge044
310610	Belmiro Braga/MG							25.000		75.000			
310620	Belo Horizonte/MG	75.010.186	1.303.862	66.565.820	129.620.035	18.946.699	1.281.995	16.970.075	65.618.736	56.063.487	21.867	49.595.745	64.001.293
310640	Belo Vale/MG	36.256	24.000	91.800	11.844	36.256	24.000	91.800	11.844	0	0	0	0
350620	Bento de Abreu/SP					0		0	0				
310650	Berilo/MG												
310660	Bertópolis/MG	49.200	2.400	64.800	21.600	49.200	2.400	64.800	21.600	0	0	0	0
310670	Betim/MG	5.451.837	187.938	3.640.723	18.175.812					5.451.837	187.938	3.640.723	18.175.812
310690	Bicas/MG									0			
350640	Bilac/SP												
350650	Birigui/SP												
350670	Boa Esperança do Sul/SP												
350680	Bocaina/SP	396.077	15.000	213.353	129.589	396.077	15.000	213.353	129.589	0	0	0	0
350690	Bofete/SP	144.000				144.000							
350700	Boituva/SP	1.231.175	30.415	285.084	734.710	0	0	285.084	734.710	1.231.175	30.415	0	0
330060	Bom Jesus do Itabapoana/RJ	20.392	193.974	35.378	0	20.392	193.974	35.378	0	0	0	0	0
320110	Bom Jesus do Norte/ES	119.949	0	165.718	0	119.949	0	165.718	0	0	0	0	0
350715	Bom Sucesso de Itararé/SP	67.809	12.000	8.000	0	67.809	0	8.000	0	0	12.000	0	0
310810	Bonfim/MG	24.000	0	0	0	24.000	0	0	0	0	0	0	0
310825	Bonito de Minas/MG	36.780	8.400	55.080	2.000	9.180	0	55.080	2.000	27.600	8.400	0	0
350730	Boracéia/SP	76.918	7.479	0	0	76.918	0	0	0	0	7.479	0	0
310840	Botelhos/MG												
350750	Botucatu/SP	1.528.950	0	1.713.068	0	1.528.950	0	1.713.068	0	0	0	0	0
310890	Brasópolis/MG	18.000	6.600	60.000	46.800	18.000	0	60.000	46.800	0	6.600	0	0
350770	Braúna/SP												
350780	Brodowski/SP	381.925	38.371	214.833									
350790	Brotas/SP	319.588	13.042	91.185	15.295	0	0	0	0	319.588	13.042	91.185	15.295
310900	Brumadinho/MG	1.848.000	72.000	458.000	189.000	0	0	458.000	189.000	1.848.000	72.000	0	0
310910	Bueno Brandão/MG												
310925	Bugre/MG	3.200	325	3.200	0	3.200	0	3.200	0	0	325	0	0
350800	Buri/SP	670.000	0	0	0	670.000	0	0	0	0	0	0	0
350810	Buritama/SP	187.196	7.497	26.000	0	187.196	0	26.000	0	0	7.497	0	0
310940	Buritzeiro/MG												
330070	Cabo Frio/RJ	19.000.000	500.000	0	0	3.000.000	0	0	0	16.000.000	500.000	0	0
350840	Cabreúva/SP	1.296.411	69.261	0	0	0	0	0	0	1.296.411	69.261	0	0
350850	Caçapava/SP	2.045.250	235.501	1.697.015	2.465.252	49.884	0	391.619	166.680	1.995.366	235.501	1.305.397	2.298.572
310960	Cachoeira da Prata/MG												
310970	Cachoeira de Minas/MG	60.729	0	0	0	60.729	0	0	0	0	0	0	0
350870	Caconde/SP					671.506	20.768	937.244	146.544				
311000	Caeté/MG	846.964	177.743	206.640	866.542	0	0	206.640	144.000	846.964	177.743	0	722.542

TABELA Ge03 - INFORMAÇÕES SOBRE DESPESAS, SEGUNDO A NATUREZA DO AGENTE-EXECUTOR

ANO DE
REFERÊNCIA
2010

Município	Despesas com manejo de resíduos sólidos, segundo natureza do agente-executor											
	Total				Público				Privado			
Código Nome/UF	Domiciliares	Saúde	Variação	Demais	Domiciliares	Saúde	Variação	Demais	Domiciliares	Saúde	Variação	Demais
	R\$/ano	R\$/ano	R\$/ano	R\$/ano	R\$/ano	R\$/ano	R\$/ano	R\$/ano	R\$/ano	R\$/ano	R\$/ano	R\$/ano
Região Sudeste	Co009	Rs035	Va017	Ge046	Co132	Rs032	Va037	Ge043	Co011	Rs033	Va019	Ge044
350880 Cafelândia/SP												
311010 Caiana/MG	0	0	45.922	0	0	0	45.922	0	0	0	0	0
350900 Caieiras/SP	0	90.169	800.000	0	0	90.169	800.000	0	0	0	0	0
350920 Cajamar/SP	1.608.483	67.627	203.320	357.776					1.608.483	67.627	203.320	357.776
350925 Cajati/SP												
350930 Cajobi/SP												
350940 Cajuru/SP	0	0	0	0								
311060 Cambui/MG	1.211.880	54.720	60.000	0	1.211.880	54.720	60.000	0	0	0	0	0
350950 Campinas/SP	33.466.743	742.797	9.529.895	51.219.560	0	0	0	8.498.869	33.466.743	742.797	9.529.895	42.720.691
311120 Campo Belo/MG	886.726	47.000	505.496	186.328	886.726	0	505.496	121.306	0	47.000	0	65.022
311140 Campo Florido/MG	136.178	14.751	160.844	10.500	136.178	14.751	160.844	10.500	0	0	0	0
350960 Campo Limpo Paulista/SP	1.396.229	124.405	785.209	1.292.591					1.396.229	124.405	785.209	1.292.591
350970 Campos do Jordão/SP	3.247.200	128.760	360.000	0	0	0	360.000	0	3.247.200	128.760	0	0
330100 Campos dos Goytacazes/RJ												
311190 Cana Verde/MG												
311200 Candeias/MG												
351000 Cândido Mota/SP	900.000	0	456.000	0	900.000	0	360.666	0	0	0	95.334	0
330110 Cantagalo/RJ												
351020 Capão Bonito/SP	1.099.045	26.784	280.000	0	0	0	280.000	0	1.099.045	26.784	0	0
311210 Caparaó/MG	27.540	4.570	36.720	0	27.540	0	36.720	0	0	4.570	0	0
351030 Capela do Alto/SP	57.326	58.000	30.000	0	57.326	0	30.000	0	0	58.000	0	0
311250 Capim Branco/MG	51.420	4.402	0	0	51.420	0	0	0	0	4.402	0	0
311260 Capinópolis/MG	250.000	20.000	560.000	0	250.000	0	560.000	0	0	20.000	0	0
311265 Capitão Andrade/MG									0	0	0	0
351040 Capivari/SP									2.015.561			
311290 Caputira/MG	95.412	9.700	107.910	8.500	95.412	9.700	107.910	8.500				
311300 Carai/MG	282.385	10.768	282.385	0	282.385	0	282.385	0	0	10.768	0	0
330093 Carapebus/RJ	33.670				3.270		10.900		30.400			
351060 Carapicuíba/SP												
311350 Carbonita/MG	215.062	54.933	162.179	46.680	91.802	54.933	162.179	46.680	123.260			
330115 Cardoso Moreira/RJ	55.080	36.000	174.420	19.080	55.080	0	174.420	19.080	0	36.000	0	0
351070 Cardoso/SP	55.080	9.014	348.840	685.158	55.080	0	348.840	685.158	0	9.014	0	0
320130 Cariacica/ES	9.674.868	107.111	3.598.560	0	0	0	3.598.560	0	9.674.868	107.111	0	0
311370 Carlos Chagas/MG	384.588	82.187	380.870	152.634	0	0	82.620	0	384.588	82.187	298.250	152.634
311390 Carmo da Cachoeira/MG	152.823	5.000	275.543	46.633	152.823	5.000	275.543	46.633				
311410 Carmo de Minas/MG	181.784	10.200	300.000	0	181.784	0	300.000	0	0	10.200	0	0
311440 Carmo do Rio Claro/MG	12.667	14.800	70.855	0	12.667	0	0	0	0	14.800	70.855	0
311450 Carmópolis de Minas/MG												
311455 Carneirinho/MG	171.600	4.200	224.400	157.200	171.600	4.200	224.400	157.200	0	0	0	0

TABELA Ge03 - INFORMAÇÕES SOBRE DESPESAS, SEGUNDO A NATUREZA DO AGENTE-EXECUTOR

ANO DE
REFERÊNCIA
2010

Município		Despesas com manejo de resíduos sólidos, segundo natureza do agente-executor											
		Total				Público				Privado			
Código	Nome/UF	Domiciliares	Saúde	Variação	Demais	Domiciliares	Saúde	Variação	Demais	Domiciliares	Saúde	Variação	Demais
		R\$/ano	R\$/ano	R\$/ano	R\$/ano	R\$/ano	R\$/ano	R\$/ano	R\$/ano	R\$/ano	R\$/ano	R\$/ano	R\$/ano
Região Sudeste		Co009	Rs035	Va017	Ge046	Co132	Rs032	Va037	Ge043	Co011	Rs033	Va019	Ge044
311460	Carrancas/MG	48.750	0	62.400	0	48.750	0	62.400	0	0	0	0	0
311470	Carvalhópolis/MG												
351080	Casa Branca/SP	560.280	91.681	215.319	288.736					560.280	91.681	215.319	288.736
330130	Casimiro de Abreu/RJ	3.251.040	70.307	4.652.363	1.471.696	0	0	0	0	3.251.040	70.307	4.652.363	1.471.696
351090	Cássia dos Coqueiros/SP	47.316	12.000	23.793	1.691	47.316	0	23.793	1.691	0	12.000	0	0
320140	Castelo/ES	11.414				5.707				5.707			
351100	Castilho/SP	846.744	6.122	0	0	846.744	0	0	0	0	6.122	0	0
351110	Catanduva/SP	2.588.851	209.839	1.201.247	2.469.330					2.588.851	209.839	1.201.247	2.469.330
311535	Catas Altas/MG	8.000	3.500	4.200	26.000	8.000	0	4.200	26.000		3.500		
351120	Catiguá/SP	148.000	6.580	42.300	17.100	148.000	0	42.300	17.100	0	6.580	0	0
311547	Catuti/MG	14.994	0	177.919	0	14.994	0	177.919	0	0	0	0	0
351130	Cedral/SP												
351140	Cerqueira César/SP												
351150	Cerquilha/SP												
351160	Cesário Lange/SP												
351170	Charqueada/SP	159.969	23.253	33.480	0	124.896	0	33.480	0	35.073	23.253	0	0
311630	Cipotânea/MG	50.125	2.904	112.782	75.188	50.125	0	112.782	75.188	0	2.904	0	0
311660	Cláudio/MG	74	7	0	32	32	4	0	12	42	4	0	20
351190	Clementina/SP					202.190							
320150	Colatina/ES	2.449.276	0	4.027.988	0	1.396.541	0	74.290	0	1.052.734	0	3.953.698	0
351200	Colina/SP	115.618	38.400	395.679	129.190	115.618	0	395.679	129.190	0	38.400	0	0
330095	Comendador Levy Gasparian/RJ	62.009	6.038	104.895	0	11.289	0	89.679	0	50.720	6.038	15.216	0
311520	Conceição da Barra de Minas/MG	85.659	6.997	46.616	0	85.659	0	46.616	0	0	6.997	0	0
320160	Conceição da Barra/ES	91.800	11.500	679.320	98.064	91.800	11.500	679.320	98.064				
311740	Conceição de Ipanema/MG												
311770	Conceição do Rio Verde/MG	65.445	6.000	0	0	65.445	0	0	0	0	6.000	0	0
311790	Congonhal/MG												
311830	Conselheiro Lafaiete/MG	1.335.384	214.243	533.925	599.222	0	0	0	21.949	1.335.384	214.243	533.925	577.274
311840	Conselheiro Pena/MG	309.954	0	0	0	309.954	0	0	0	0	0	0	0
311850	Consolação/MG												
311860	Contagem/MG	9.104.529	222.824	28.347	15.483.947					9.104.529	222.824	28.347	15.483.947
311870	Coqueiral/MG												
351240	Cordeirópolis/SP												
311890	Cordisburgo/MG												
311900	Cordislândia/MG	50.016	9.020	29.973	0	50.016	9.020	29.973	0				
311910	Corinto/MG												
351250	Coroados/SP												
311930	Coromandel/MG	586.338	0	432.039	214.760	586.338	0	432.039	0	0	0	0	214.760
311940	Coronel Fabriciano/MG	3.061.946	15.610	1.679.959	2.449.204	716.971	15.610	0	0	2.344.975	0	1.679.959	2.449.204

TABELA Ge03 - INFORMAÇÕES SOBRE DESPESAS, SEGUNDO A NATUREZA DO AGENTE-EXECUTOR

ANO DE
REFERÊNCIA
2010

Município	Despesas com manejo de resíduos sólidos, segundo natureza do agente-executor											
	Total				Público				Privado			
Código Nome/UF	Domiciliares	Saúde	Variação	Demais	Domiciliares	Saúde	Variação	Demais	Domiciliares	Saúde	Variação	Demais
	R\$/ano	R\$/ano	R\$/ano	R\$/ano	R\$/ano	R\$/ano	R\$/ano	R\$/ano	R\$/ano	R\$/ano	R\$/ano	R\$/ano
Região Sudeste	Co009	Rs035	Va017	Ge046	Co132	Rs032	Va037	Ge043	Co011	Rs033	Va019	Ge044
351260 Coronel Macedo/SP	100.000	3.360	74.000	30.000	100.000	0	74.000	30.000		3.360		
351270 Corumbataí/SP	140.000	16.344	91.800	0	140.000	16.344	91.800	0	0	0	0	0
351320 Cristais Paulista/SP	147.200	17.400	576.000	0	147.200	0	0	0	0	17.400	576.000	0
312030 Cristália/MG	22.000	14.000	14.000	6.000	22.000	14.000	14.000	6.000				
312050 Cristina/MG	89.138	8.156	45.250	0	74.210	0	45.250	0	14.928	8.156	0	0
351330 Cruzália/SP	0	0	0	0	0	0	0	0	0	0	0	0
351340 Cruzeiro/SP	1.818.505	148.895	251.100		167.400	0	251.100		1.651.105	148.895	0	
351350 Cubatão/SP	6.295.989	671.794	5.474.250	0					6.295.989	671.794	5.474.250	0
312090 Curvelo/MG					1.100.000	220.000	560.000					
312125 Delta/MG	177.281	23.782	41.795	430	167.181	0	41.795	430	10.100	23.782	0	0
351370 Descalvado/SP												
312140 Desterro de Entre Rios/MG												
351380 Diadema/SP	8.437.371	375.300	3.405.984	15.420.493	1.779.487	0	0	0	6.657.884	375.300	3.405.984	15.420.493
312180 Dionísio/MG												
351385 Dirce Reis/SP	138.600	5.225	50.400	0	138.600	0	50.400	0	0	5.225	0	0
312200 Divino/MG	671.829	0	0	0	671.829	0	0	0	0	0	0	0
351390 Divinolândia/SP	138.366	4.800	0	0	138.366	4.800						
312230 Divinópolis/MG												
312240 Divisa Nova/MG	38.114	5.433	131.390	14.644	38.114	0	131.390	14.644	0	5.433	0	0
351400 Dobrada/SP	72.865	10.800	32.211	0	72.865	10.800	32.211	0				
312270 Dom Silvério/MG	183.663	2.100	20.000	30.000	183.663	0	20.000	30.000	0	2.100	0	0
320190 Domingos Martins/ES	689.385	74.400	0	0	689.385	74.400	0	0	0	0	0	0
312290 Dona Eusébia/MG	152.528	7.800	114.396	330.744	152.528	0	114.396	330.744	0	7.800	0	0
312310 Dolores de Guanhães/MG	36.048	10.998	79.370	5.129	36.048	10.998	79.370	5.129	0	0	0	0
312340 Doloresópolis/MG	48.200	1.465	25.000	0	0	0	0	0	48.200	1.465	25.000	0
351440 Dracena/SP	466.511	41.045	222.148	51.835	466.511	0	222.148	51.835	0	41.045	0	0
330170 Duque de Caxias/RJ	24.165.725	83.434	13.103.140	49.549.582	0	0	0	0	24.165.725	83.434	13.103.140	49.549.582
351490 Elias Fausto/SP	82.056	0	158.028	0	82.056	0	158.028	0	0	0	0	0
312360 Elói Mendes/MG	566.868	0	119.340	154.122	566.868	0	119.340	151.912	0	0	0	2.210
351495 Embaúba/SP					11.934	10.230	8.437	0				
351500 Embu/SP	8.092.314	804.527	0	0	0	0	0	0	8.092.314	804.527	0	0
351515 Engenheiro Coelho/SP	0	0	0	0								
312380 Engenheiro Navarro/MG	87.540	6.000	55.080	39.000	27.540	0	55.080	39.000	60.000	6.000	0	0
330180 Engenheiro Paulo de Frontin/RJ	5.484.134	0	2.702.000	40.134	5.484.134	0	2.702.000	40.134	0	0	0	0
312385 Entre Folhas/MG	0	1.873	0	109.667	0	0	0	109.667	0	1.873	0	0
312440 Espírito Santo do Dourado/MG												
351518 Espírito Santo do Pinhal/SP	1.300.000	15.000	100.000	0	1.300.000	15.000	100.000	0	0	0	0	0
351519 Espírito Santo do Turvo/SP	186.763				186.763							
351530 Estrela do Norte/SP	131.801	4.301	62.648	53.192	131.801	0	62.648	53.192	0	4.301	0	0

TABELA Ge03 - INFORMAÇÕES SOBRE DESPESAS, SEGUNDO A NATUREZA DO AGENTE-EXECUTOR

ANO DE
REFERÊNCIA
2010

Município		Despesas com manejo de resíduos sólidos, segundo natureza do agente-executor											
		Total				Público				Privado			
		Domiciliares	Saúde	Varrição	Demais	Domiciliares	Saúde	Varrição	Demais	Domiciliares	Saúde	Varrição	Demais
Código	Nome/UF	R\$/ano	R\$/ano	R\$/ano	R\$/ano	R\$/ano	R\$/ano	R\$/ano	R\$/ano	R\$/ano	R\$/ano	R\$/ano	R\$/ano
Região Sudeste		Co009	Rs035	Va017	Ge046	Co132	Rs032	Va037	Ge043	Co011	Rs033	Va019	Ge044
351520	Estrela d'Oeste/SP	98.287	7.200	75.977	97.636	98.287	0	75.977	97.636	0	7.200	0	0
312510	Extrema/MG	271.458	0	428.108	0	271.458	0	428.108	0	0	0	0	0
312520 Fama/MG													
312530	Faria Lemos/MG									0	0	0	0
351540	Fartura/SP	103.080	99.222	231.600	99.222	55.080	51.222	183.600	51.222	48.000	48.000	48.000	48.000
351560	Fernando Prestes/SP	27.550	13.528	0	0	27.550	0	0	0	0	13.528	0	0
351565 Fernão/SP													
351570	Ferraz de Vasconcelos/SP	5.040.000	0	1.320.000	0	5.040.000	0	1.320.000	0	0	0	0	0
351590	Floreal/SP	37.560	7.500	0	0	37.560	0	0	0	0	7.500	0	0
312600	Florestal/MG	79.186	12.000	55.080	144.060	0	12.000	55.080	144.060	79.186	0	0	0
351600	Flórida Paulista/SP					6.000		1.000			1.000		
312610	Formiga/MG									0	0	0	0
312630	Fortaleza de Minas/MG	450.000	7.563	78.000	0	450.000	0	78.000	0	0	7.563	0	0
312640 Fortuna de Minas/MG													
351620 Franca/SP													
312650	Francisco Badaró/MG	185.000	14.000	182.500	100.000	185.000	14.000	182.500	100.000				
312660	Francisco Dumont/MG	3.000	1.000	1.000	1.000	3.000	0	1.000	1.000	0	1.000	0	0
312705	Fronteira dos Vales/MG	119.285	0	344.062	81.535	119.285	0	344.062	81.535				
312710 Frutal/MG													
351650	Gabriel Monteiro/SP	96.193	5.218	120.401	0	96.193	0	120.401	0	0	5.218	0	0
351660	Gália/SP	2.103.779	6.893	36.000	0	2.103.779	0	36.000	0	0	6.893	0	0
312733	Gameleiras/MG	31.747	3.924	13.763	32.687	31.747	3.924	13.763	32.687	0	0	0	0
351670	Garça/SP	1.369.469	2.440	1.574.289	0	0	0	1.574.289	0	1.369.469	2.440	0	0
351680	Gastão Vidigal/SP	240.529	3.032	116.148	0	240.529	0	116.148	0	0	3.032	0	0
351690	General Salgado/SP	242.428	7.160	79.800	62.000	242.428	0	79.800	62.000	0	7.160	0	0
351700 Getulina/SP													
312735	Glaucilândia/MG	49.572	31.900	28.959	18.218	49.572	31.900	28.959	18.218	0	0	0	0
351710 Glicério/SP													
312750	Gonzaga/MG	72.933	28.335	228.829	0	72.933	28.335	228.829	0	0	0	0	0
312760	Gouveia/MG	124.038	0	50.400	0	124.038	0	50.400	0	0	0	0	0
312770	Governador Valadares/MG	5.151.499	496.051	4.084.445	0	0	0	0	0	5.151.499	496.051	4.084.445	0
312780	Grão Mogol/MG	290.000	53.500	270.050	0	290.000	53.500	270.050	0	0	0	0	0
320230 Guaçu/ES													
351720	Guaíçara/SP	174.001	4.680	82.009	348.927	174.001	4.680	82.009	348.927	0	0	0	0
351730 Guaimbé/SP													
312800	Guanhães/MG	96.989	4.378	704.008	108.248	96.989	0	704.008	0	0	4.378	0	108.248
351750	Guapiaçu/SP	847.814	15.480	360.021	0	0	0	0	0	847.814	15.480	360.021	0
351760	Guapira/SP	35.000	20.000	25.000	15.000	35.000	0	25.000	15.000	0	20.000	0	0
351780	Guaraçai/SP	0	0	0	50.000	0	0	0	50.000	0	0	0	0

TABELA Ge03 - INFORMAÇÕES SOBRE DESPESAS, SEGUNDO A NATUREZA DO AGENTE-EXECUTOR

ANO DE
REFERÊNCIA
2010

Município	Despesas com manejo de resíduos sólidos, segundo natureza do agente-executor											
	Total				Público				Privado			
Código Nome/UF	Domiciliares	Saúde	Variação	Demais	Domiciliares	Saúde	Variação	Demais	Domiciliares	Saúde	Variação	Demais
	R\$/ano	R\$/ano	R\$/ano	R\$/ano	R\$/ano	R\$/ano	R\$/ano	R\$/ano	R\$/ano	R\$/ano	R\$/ano	R\$/ano
Região Sudeste	Co009	Rs035	Va017	Ge046	Co132	Rs032	Va037	Ge043	Co011	Rs033	Va019	Ge044
312820 Guaraciaba/MG												
312840 Guarani/MG	298.421	7.800			298.421				7.800			
312850 Guarará/MG	57.669	7.560	26.818	0	8.269	0	26.818	0	49.400	7.560	0	0
351820 Guararapes/SP	440.742	20.616	351.915	0	0	0	0	0	440.742	20.616	351.915	0
351830 Guararema/SP	746.616	16.527	489.060	1.055.340	746.616	0	489.060	1.055.340	0	16.527	0	0
351840 Guaratinguetá/SP	5.702.311	0	0	0	1.145.158	0	0	0	4.557.152	0	0	0
351860 Guariba/SP	720.495	22.464	102.928	205.856	720.495	0	102.928	205.856	0	22.464	0	0
351870 Guarujá/SP	19.495.300	67.534	4.550.312	110.000	0	0	0	110.000	19.495.300	67.534	4.550.312	0
351880 Guarulhos/SP												
351885 Guataporã/SP	79.200	19.950	57.035	0	79.200	0	0	0	0	19.950	57.035	0
312880 Guidoval/MG	135.326	7.800	83.155	0	135.326	0	83.155	0	0	7.800	0	0
351890 Guzolândia/SP	181.859	6.246	36.720	0	181.859	0	36.720	0	0	6.246	0	0
351900 Herculândia/SP												
351907 Hortolândia/SP	2.267.867	249.012	522.670	5.905.086					2.267.867	249.012	522.670	5.905.086
351910 Iacanga/SP	286.003	9.258	51.971	0	286.003	0	51.971	0	0	9.258	0	0
312950 Ibiá/MG	358.568	5.387	341.979	62.691	219.368	5.387	0	62.691	139.200	0	341.979	0
351940 Ibirá/SP	451.853	12.593	113.696	0	451.853	0	113.696	0	0	12.593	0	0
312970 Ibiraci/MG	302.020	0	0	0	0	0	0	0	302.020	0	0	0
312980 Ibirité/MG	1.391.500	297.000	524.975	1.056.000	1.391.500	297.000	524.975	1.056.000	0	0	0	0
351960 Ibitinga/SP	1.490.000	72.000	687.000	360.000					1.490.000	72.000	687.000	360.000
351970 Ibiúna/SP	1.088.870	70.740	256.188	2.858.842					1.088.870	70.740	256.188	2.858.842
320260 Iconha/ES	205.828	4.589	304.490	0	205.828	4.589	304.490	0	0	0	0	0
352000 Igarçu do Tietê/SP	268.088	4.860	198.964	0	268.088	4.860	198.964	0	0	0	0	0
352010 Igarapava/SP	447.155	52.600	283.350	120.000	48.000	0	24.000	120.000	399.155	52.600	259.350	0
313010 Igarapé/MG	710.000	21.287	339.660	0	710.000	21.287	339.660	0	0	0	0	0
330187 Iguaba Grande/RJ												
313040 Ijaci/MG												
352044 Ilha Solteira/SP	1.436.776	0	0	0	1.436.776	0	0	0	0	0	0	0
352040 Ilhabela/SP	400.000	68.000	1.400.000	2.132.000	400.000	68.000	1.400.000	2.132.000				
313050 Ilcineia/MG					59.281		184.792	47.006				
352050 Indaibatuba/SP	4.416.442	93.147			0	0	0		4.416.442	93.147		53.210
313080 Ingai/MG	157.676	0	0	35	157.676	0	0	35	0	0	0	0
313110 Inimutaba/MG												
352080 Inúbia Paulista/SP	50.010	2.250	40.010	13.455	50.010	2.250	40.010	13.455	0	0	0	0
313115 Ipaba/MG	168.068	4.000	192.067	0	168.068	0	192.067	0	0	4.000	0	0
313120 Ipanema/MG	279.704	11.571	303.013	0	279.704	0	303.013	0	0	11.571	0	0
313130 Ipatinga/MG												
352100 Iperó/SP	293.048	21.500	12.293	0	293.048	0	12.293	0	0	21.500	0	0
352110 Ipeúna/SP	152.703	14.207	0	0	106.047	0	0	0	46.657	14.207	0	0

TABELA Ge03 - INFORMAÇÕES SOBRE DESPESAS, SEGUNDO A NATUREZA DO AGENTE-EXECUTOR

ANO DE
REFERÊNCIA
2010

Município		Despesas com manejo de resíduos sólidos, segundo natureza do agente-executor											
		Total				Público				Privado			
		Domiciliares	Saúde	Variação	Demais	Domiciliares	Saúde	Variação	Demais	Domiciliares	Saúde	Variação	Demais
Código	Nome/UF	R\$/ano	R\$/ano	R\$/ano	R\$/ano	R\$/ano	R\$/ano	R\$/ano	R\$/ano	R\$/ano	R\$/ano	R\$/ano	R\$/ano
Região Sudeste		Co009	Rs035	Va017	Ge046	Co132	Rs032	Va037	Ge043	Co011	Rs033	Va019	Ge044
352140	Iracemápolis/SP	250.923	0	0	0	250.923	0	0	0	0	0	0	0
352150	Irapuã/SP												
352170	Itaberá/SP	210.110	7.538	112.001	0	210.110	0	112.001	0	0	7.538	0	0
313170	Itabira/MG	4.207.915	162.508	3.099.960	1.051.657	4.207.915	162.508	3.099.960	1.051.657				
313190	Itabirito/MG					904.027	13.240						
330190	Itaboraí/RJ	6.683.956	27.413	7.103.611	576.000	0	0	606.800	576.000	6.683.956	27.413	6.496.811	0
320270	Itaguaçu/ES	632.830	15.720	600.000	0	306.830	0	600.000	0	326.000	15.720	0	0
330200	Itaguaí/RJ												
313220	Itaguara/MG	50.310	6.800	124.800	0	50.310	6.800	124.800	0				
352180	Itaí/SP	582.610	20.160	249.690	0	582.610	0	249.690	0	0	20.160	0	0
313230	Itaípe/MG	55.080	0	73.440	12.000	55.080	0	73.440	12.000	0	0	0	0
352190	Itajobi/SP	156.312	31.020	37.000	36.000	156.312	31.020	37.000	36.000				
313240	Itajubá/MG	2.745.666	305.566	4.185.608	0	0	0	0	0	2.745.666	305.566	4.185.608	0
330205	Italva/RJ												
313250	Itamarandiba/MG												
313290	Itamogi/MG	329.256	5.520	50.715	0	329.256	5.520	50.715	0	0	0	0	0
313300	Itamonte/MG	126.161	7.800	248.294	0	126.161	0	225.494	0	0	7.800	22.800	0
352210	Itanhaém/SP	4.278.553	503.717	2.800.000	5.445.045	550.000	0	700.000	400.357	3.728.553	503.717	2.100.000	5.044.688
313310	Itanhandu/MG												
313330	Itaobim/MG												
330210	Itaocara/RJ	77.347	4.000	43.200	0	77.347	0	43.200	0	0	4.000	0	0
352220	Itapecerica da Serra/SP												
313350	Itapecerica/MG	292.388	0	119.656	6.802	158.396	0	119.656	6.802	133.992	0	0	0
320280	Itapemirim/ES												
352230	Itapetininga/SP	0	32.649	1.485.735	1.223.810	0	0	0	0	0	32.649	1.485.735	1.223.810
352240	Itapeva/SP	113.731	12.000	67.500	107.286	113.731	0	67.500	96.286	0	12.000	0	11.000
352250	Itapevi/SP	11.044.076	409.530	1.861.663	4.479.316	0	0	0	140.400	11.044.076	409.530	1.861.663	4.338.916
352260	Itapira/SP	1.447.027	32.414	1.272.000	1.992.400	0	0	480.000	1.992.400	1.447.027	32.414	792.000	0
352265	Itapirapuã Paulista/SP	63.295	9.490	19.448	0	63.295	0	19.448	0	0	9.490	0	0
352270	Itápolis/SP	566.490	16.304	96.798	194.588	566.490	0	96.798	0	0	16.304	0	194.588
352300	Itapura/SP	374.931	5.044			374.931					5.044		
352310	Itaquaquecetuba/SP	13.203.590	503.280	2.878.920	0	0	0	2.878.920	0	13.203.590	503.280	0	0
352320	Itararé/SP	266.000	79.920	0	244.000	266.000	0	0	0	0	79.920	0	244.000
352330	Itariri/SP	78.067	24.960	80.695	0	78.067	0	0	0	0	24.960	80.695	0
352340	Itatiba/SP	2.946.071	376.267	1.849.994	2.066.898					2.946.071	376.267	1.849.994	2.066.898
313380	Itaúna/MG	1.999.345	301.561	652.290	2.016.716	0	0	0	240.000	1.999.345	301.561	652.290	1.776.716
352360	Itirapina/SP	85.308	19.733	264.766	0	85.308	0	264.766	0	0	19.733	0	0
352390	Itu/SP	4.182.792	878.618	3.180.235	9.225.389	0	0	0	0	4.182.792	878.618	3.180.235	9.225.389
313420	Ituiutaba/MG	1.634.394	358.440	1.554.979	2.191.362	0	0	0	0	1.634.394	358.440	1.554.979	2.191.362

TABELA Ge03 - INFORMAÇÕES SOBRE DESPESAS, SEGUNDO A NATUREZA DO AGENTE-EXECUTOR

ANO DE
REFERÊNCIA
2010

Município	Despesas com manejo de resíduos sólidos, segundo natureza do agente-executor											
	Total				Público				Privado			
Código Nome/UF	Domiciliares	Saúde	Variação	Demais	Domiciliares	Saúde	Variação	Demais	Domiciliares	Saúde	Variação	Demais
	R\$/ano	R\$/ano	R\$/ano	R\$/ano	R\$/ano	R\$/ano	R\$/ano	R\$/ano	R\$/ano	R\$/ano	R\$/ano	R\$/ano
Região Sudeste	Co009	Rs035	Va017	Ge046	Co132	Rs032	Va037	Ge043	Co011	Rs033	Va019	Ge044
352400 Itupeva/SP	302.940	0	59.400	0	73.440	0	59.400	0	229.500	0	0	0
313440 Iturama/MG	1.056.300	206.430	935.832	790.480	0	0	0	0	1.056.300	206.430	935.832	790.480
313450 Itutinga/MG	143.538	8.360	69.796	0	143.538	0	69.796	0	0	8.360	0	0
352410 Ituverava/SP												
352420 Jaborandi/SP	196.370	21.600	476.995	0	196.370	0	0	0	0	21.600	476.995	0
352430 Jaboticabal/SP	1.136.216	88.817	967.337	1.448.120	556.755	0	967.337	650.163	579.461	88.817	0	797.957
352440 Jacarei/SP												
313470 Jacinto/MG	183.600	0	477.360	64.260	183.600	0	477.360	64.260	0	0	0	0
313480 Jacui/MG	71.416	4.800	50.283	96.597	0	0	50.283	96.597	71.416	4.800	0	0
352470 Jaguariúna/SP	260.100		1.150.968		260.100		1.150.968					
352480 Jales/SP	2.702.705	15.000							2.702.705	15.000		
330227 Japeri/RJ												
352510 Jardinópolis/SP	634.796	57.450	204.000	252.000	192.000	0	204.000	252.000	442.796	57.450	0	0
352520 Jarinu/SP												
352530 Jaú/SP	1.994.441	31.680	532.379	3.313.608	843.416	0	12.420	0	1.151.026	31.680	519.959	3.313.608
313540 Jeceaba/MG	28.000	5.000	3.000	9.000	28.000	5.000	3.000	9.000	0	0	0	0
313550 Jequeri/MG	158.190	2.500	135.560	32.860	158.190	0	135.560	32.860	0	2.500	0	0
320310 Jerônimo Monteiro/ES	50.409	28.600	110.399	38.600	50.409	28.600	110.399	38.600				
313610 Joanésia/MG	32.596	11.319	65.219	29.804	32.596	0	65.219	29.804	0	11.319	0	0
313620 João Monlevade/MG	1.451.749	48.151	232.701	510.190	0	0	232.701	510.190	1.451.749	48.151	0	0
320313 João Neiva/ES	1.705.172	186.897	646.336	367.033	0	0	0	0	1.705.172	186.897	646.336	367.033
352560 João Ramalho/SP	94.685	4.191	18.360	63.120	94.685	4.191	18.360	63.120				
313655 José Raydan/MG	29.640	6.630	59.670	51.090	29.640	6.630	59.670	51.090	0	0	0	0
313670 Juiz de Fora/MG	7.087.337	0	5.462.636	12.149.996	7.087.337	0	5.462.636	12.149.996	0	0	0	0
352580 Júlio Mesquita/SP									0	0	0	0
352590 Jundiá/SP												
352610 Juquia/SP	89.000	78.000	62.000									
313690 Juruaia/MG	45.900	0	73.440	156.060	45.900	0	73.440	156.060				
313710 Lagamar/MG	203.111	86.213	40.529	170.282	203.111	61.213	40.529	170.282	0	25.000	0	0
313750 Lagoa Formosa/MG	339.367	8.225	0	18.865	339.367	8.225	0	18.865	0	0	0	0
313760 Lagoa Santa/MG	1.626.891	0	2.225.107	412.157	1.626.891	0	2.225.107	412.157	0	0	0	0
313780 Lambari/MG	260.008	36.580	73.440	72.900	260.008	36.580	73.440	0	0	0	0	72.900
352640 Laranjal Paulista/SP												
352660 Lavrinhas/SP	55.531	6.163			55.531	6.163			0	0	0	0
313835 Leme do Prado/MG	55.175	0	114.234	2.308	55.175	0	114.234	2.308	0	0	0	0
352680 Lençóis Paulista/SP	1.884.852	45.864	850.088	1.807.141	1.884.852	45.864	850.088	1.172.141	0	0	0	635.000
313860 Lima Duarte/MG	14.000	600	15.750		14.000	600	15.750					
313862 Limeira do Oeste/MG	1.000	1.464	19.278	6.000	1.000	1.464	19.278	6.000				
352690 Limeira/SP	4.253.893	1.446.775	2.043.326	0	0	0	0	0	4.253.893	1.446.775	2.043.326	0

TABELA Ge03 - INFORMAÇÕES SOBRE DESPESAS, SEGUNDO A NATUREZA DO AGENTE-EXECUTOR

ANO DE
REFERÊNCIA
2010

Município		Despesas com manejo de resíduos sólidos, segundo natureza do agente-executor											
		Total				Público				Privado			
Código	Nome/UF	Domiciliares	Saúde	Varrição	Demais	Domiciliares	Saúde	Varrição	Demais	Domiciliares	Saúde	Varrição	Demais
		R\$/ano	R\$/ano	R\$/ano	R\$/ano	R\$/ano	R\$/ano	R\$/ano	R\$/ano	R\$/ano	R\$/ano	R\$/ano	R\$/ano
Região Sudeste		Co009	Rs035	Va017	Ge046	Co132	Rs032	Va037	Ge043	Co011	Rs033	Va019	Ge044
352700	Lindóia/SP	204.463	14.050	0	0	204.463	0	0	0	0	14.050	0	0
320320	Linhares/ES	3.436.000	204.094	1.716.577	11.667.000					3.436.000	204.094	1.716.577	11.667.000
352710	Lins/SP	1.056.838	98.040	555.531	3.773.873	0	0	150.000	1.620.213	1.056.838	98.040	405.531	2.153.660
313865 Lontra/MG													
352725	Lourdes/SP	23.472	5.878	63.179	46.618	23.472	0	63.179	46.618	0	5.878	0	0
352740 Lucélia/SP													
352750	Lucianópolis/SP	0	4.200	0	0					0	4.200	0	0
352760	Luis Antônio/SP	250.000	28.880	350.000	0	250.000	0	350.000	0	0	28.880	0	0
313868	Luislândia/MG	96.620	9.000	128.520	22.156	96.620	9.000	128.520	22.156	0	0	0	0
352790	Lutécia/SP	234.038	0	0	0	234.038	0	0	0	0	0	0	0
313880	Luz/MG	1.089.549	14.209	0	0	1.089.549	0	0	0	0	14.209	0	0
330240	Macaé/RJ	14.127.311	902.896	9.199.009	4.487.126	0	0	0	0	14.127.311	902.896	9.199.009	4.487.126
352800	Macatuba/SP	984.348	3.548	110.000	30.000	984.348	0	110.000	30.000	0	3.548	0	0
352810 Macauba/SP													
330245	Macuco/RJ	814.557	36.000	280.320	144.272	0	0	0	0	814.557	36.000	280.320	144.272
352830	Magda/SP	120.146	7.396	0	0	120.146	7.396	0	0	0	0	0	0
352850	Mairiporã/SP	2.053.123	72.755	0	1.128.807	0	0	0	1.128.807	2.053.123	72.755	0	0
352860	Manduri/SP	180.000	4.320	15.000	0	180.000	0	15.000	0	0	4.320	0	0
313930 Manga/MG													
330260 Mangaratiba/RJ													
313940	Manhuaçu/MG	385.560	0	918.000	1.175.040	385.560	0	918.000	1.175.040	0	0	0	0
313960 Mantena/MG													
320330	Mantenópolis/ES	358.375	24.000	224.006	148.752	33.048	0	224.006	148.752	325.327	24.000	0	0
352870	Marabá Paulista/SP	100.980	1.800	27.540	1.500	100.980	1.800	27.540	1.500				
352880	Maracai/SP	229.519	15.000	165.240	0	229.519	0	165.240	0	0	15.000	0	0
352885	Marapoama/SP	108.300	7.880	70.000	18.000	108.300	0	70.000	18.000	0	7.880	0	0
313990	Maria da Fé/MG	452.000	7.800	102.000	38.000	452.000	0	102.000	38.000	0	7.800	0	0
314000	Mariana/MG	233.460	0	780.300	424.200	156.060	0	780.300	275.400	77.400	0	0	148.800
330270	Maricá/RJ	6.000.000	430.000	3.087.945	0	0	0	397.800	0	6.000.000	430.000	2.690.145	0
320335	Marilândia/ES	78.300	20.000	380.000	250.000	78.300	20.000	380.000	250.000	0	0	0	0
352900	Marília/SP	7.044.860	632.967	1.473.229	3.508.846	7.044.860	0	1.473.229	0	0	632.967	0	3.508.846
314020 Maripá de Minas/MG													
352920	Martinópolis/SP	126.192	12.860	325.900	219.180	126.192	12.860	325.900	219.180	0	0	0	0
352930	Matão/SP	1.347.811	269.512	789.335	3.494.073	31.476	0	158.624	458.728	1.316.334	269.512	630.711	3.035.345
314070	Mateus Leme/MG	192.500	7.854	64.260	134.850	192.500	0	64.260	134.850	0	7.854	0	0
314120 Matutina/MG													
352940	Mauá/SP	15.680.672	1.178.706	3.832.796	1.938.924	479.934	0	1.372.510	1.619.199	15.200.738	1.178.706	2.460.286	319.725
314140 Medina/MG													
330280	Mendes/RJ	514.340	51.200	459.640	287.200	514.340	0	459.640	287.200	0	51.200	0	0

TABELA Ge03 - INFORMAÇÕES SOBRE DESPESAS, SEGUNDO A NATUREZA DO AGENTE-EXECUTOR

ANO DE
REFERÊNCIA
2010

Município		Despesas com manejo de resíduos sólidos, segundo natureza do agente-executor											
		Total				Público				Privado			
Código	Nome/UF	Domiciliares	Saúde	Varrição	Demais	Domiciliares	Saúde	Varrição	Demais	Domiciliares	Saúde	Varrição	Demais
		R\$/ano	R\$/ano	R\$/ano	R\$/ano	R\$/ano	R\$/ano	R\$/ano	R\$/ano	R\$/ano	R\$/ano	R\$/ano	R\$/ano
Região Sudeste		Co009	Rs035	Va017	Ge046	Co132	Rs032	Va037	Ge043	Co011	Rs033	Va019	Ge044
352960	Meridiano/SP	90.520	4.200	62.736	11.340	90.520	0	62.736	11.340		4.200		
330285	Mesquita/RJ	7.716.000	10.056	2.796.000						7.716.000	10.056	2.796.000	
352970	Miguelópolis/SP	944.777	54.600	1.866.799	0	944.777	0	1.866.799	0	0	54.600	0	0
314190 Minduri/MG													
353000	Mira Estrela/SP	97.804	6.846	61.379	86.081	97.804	0	61.379	86.081	0	6.846	0	0
330300	Miracema/RJ	180.000	0	0	0	180.000	0	0	0	0	0	0	0
353010	Mirandópolis/SP	324.859	20.097	174.924	7.500	324.859	0	174.924	7.500	0	20.097	0	0
353030	Mirassol/SP	899.911	104.497	221.968	1.188.614	0	0	0	0	899.911	104.497	221.968	1.188.614
353040	Mirassolândia/SP	10.000	5.000	5.000	10.000	10.000	5.000	5.000	10.000				
353070 Mogi Guaçu/SP													
353060	Moji das Cruzes/SP	10.196.981	160.689	4.970.385	0	0	0	0	0	10.196.981	160.689	4.970.385	0
353090	Mombuca/SP	167.992	33.360	0	0	122.392	0	0	0	45.600	33.360	0	0
353110	Mongaguá/SP	5.187.541	113.507	3.900.132	0	0	0	3.900.132	0	5.187.541	113.507	0	0
314270 Montalvânia/MG													
320350	Montanha/ES	1.969.764	49.248	312.706	71.246	1.969.764	49.248	312.706	71.246	0	0	0	0
353130	Monte Alto/SP	1.500.000	102.000	396.000	288.000					1.500.000	102.000	396.000	288.000
314290 Monte Azul/MG						0	0	0	0				
314310 Monte Carmelo/MG													
353160 Monte Castelo/SP													
353180	Monte Mor/SP	1.096.704	75.791	1.038.213	0	0	0	0	0	1.096.704	75.791	1.038.213	0
314320	Monte Santo de Minas/MG	178.851	6.000	55.078	127.469	178.851	6.000	55.078	127.469	0	0	0	0
314340	Monte Sião/MG	107.313	1.583	559.980	0	107.313	0	559.980	0	0	1.583	0	0
353170 Monteiro Lobato/SP										44.285	19.140		
314330	Montes Claros/MG	8.372.012	180.000	3.488.400	0	0	0	3.488.400	0	8.372.012	180.000	0	0
314350 Morada Nova de Minas/MG													
353190	Morro Agudo/SP	934.407	72.695	0	0	0	0	0	0	934.407	72.695	0	0
314360	Morro da Garça/MG	22.950	6.000	36.720	1.530	22.950	0	36.720	1.530	0	6.000	0	0
353200 Morungaba/SP													
353205	Motuca/SP	68.036	17.365	79.950	0	68.036	0	0	0	0	17.365	79.950	0
320360 Mucurici/ES													
320380 Muqui/ES													
314390 Muriae/MG													
314410	Muzambinho/MG	67.182	5.520	5.226	479.390	67.182	5.520	5.226	479.390				
353215	Nantes/SP	72.000	3.000	25.200	0	72.000	0	25.200	0	0	3.000	0	0
353220	Narandiba/SP	4.092	6.780	6.820	0	4.092	0	6.820	0	0	6.780	0	0
330310	Natividade/RJ	836.606	0	100.000	60.000	0	0	0	0	836.606	0	100.000	60.000
314450	Nazareno/MG	103.465	6.997	63.735	0	103.465	0	63.735	0	0	6.997	0	0
314460 Nepomuceno/MG													
353260	Nhandeara/SP	764.787	7.200	113.411	0	764.787	0	113.411	0	0	7.200	0	0

TABELA Ge03 - INFORMAÇÕES SOBRE DESPESAS, SEGUNDO A NATUREZA DO AGENTE-EXECUTOR

ANO DE
REFERÊNCIA
2010

Município		Despesas com manejo de resíduos sólidos, segundo natureza do agente-executor											
		Total				Público				Privado			
Código	Nome/UF	Domiciliares	Saúde	Varrição	Demais	Domiciliares	Saúde	Varrição	Demais	Domiciliares	Saúde	Varrição	Demais
		R\$/ano	R\$/ano	R\$/ano	R\$/ano	R\$/ano	R\$/ano	R\$/ano	R\$/ano	R\$/ano	R\$/ano	R\$/ano	R\$/ano
Região Sudeste		Co009	Rs035	Va017	Ge046	Co132	Rs032	Va037	Ge043	Co011	Rs033	Va019	Ge044
330330	Niterói/RJ	19.946.981	276.191	43.936.573	39.167.562	3.004.992	0	30.357.527	27.600.060	16.941.989	276.191	13.579.046	11.567.502
353280	Nova Aliança/SP	78.928	7.346	0	0	78.928	0	0	0	0	7.346	0	0
314467	Nova Belém/MG	51.405	0	106.036	107.258	51.405	0	106.036	107.258	0	0	0	0
353282	Nova Campina/SP	160.000	3.702	58.996	0	160.000	0	58.996	0	0	3.702	0	0
353284	Nova Canaã Paulista/SP	9.500	500			9.500	500						
353286	Nova Castilho/SP	43.200	5.500	58.840	0	43.200	0	0	0	0	5.500	58.840	0
353290	Nova Europa/SP	74.701	5.956	54.423	177.472	74.701	0	54.423	177.472	0	5.956	0	0
330340	Nova Friburgo/RJ									9.917.507		13.245.074	
330350	Nova Iguaçu/RJ	22.492.212	0	8.915.543	6.201.888	1.449.734	0	0	0	21.042.478	0	8.915.543	6.201.888
314480	Nova Lima/MG	2.684.640	497.540	2.566.971	2.512.180	0	0	0	180.198	2.684.640	497.540	2.566.971	2.331.982
353330	Nova Luzitânia/SP										4.581		
353340	Nova Odessa/SP	2.003.737	34.341	160.460	390.916	1.311.971	0	35.460	390.916	691.766	34.341	125.000	0
313660	Nova União/MG												
353325	Novais/SP	92.483	7.800	7.520	0	92.483	0	7.520	0	0	7.800	0	0
314530	Novo Cruzeiro/MG	151.000	20.000	180.000	48.000	73.000	20.000	135.000	48.000	78.000		45.000	
353350	Novo Horizonte/SP	1.413.042	25.000	25.000	0	1.413.042	25.000	25.000	0	0	0	0	0
353390	Olímpia/SP	2.043.309	33.700	238.680	136.800	0	33.700	238.680	136.800	2.043.309	0	0	0
314550	Olímpio Noronha/MG	48.949	1.898	36.130	0	48.949		36.130			1.898		
314570	Oliveira Fortes/MG												
314560	Oliveira/MG												
353400	Onda Verde/SP	320.738	4.200	54.720	0	320.738	0	54.720	0	0	4.200	0	0
314587	Orizânia/MG	0	0	109.395	0	0	0	109.395	0	0	0	0	0
353430	Orlândia/SP	52.625	237.163	1.176.230	1.338.362					52.625	237.163	1.176.230	1.338.362
353440	Osasco/SP												
353470	Ourinhos/SP	4.721.118	0	1.057.615	0	4.721.118	0	1.057.615	0	0	0	0	0
314590	Ouro Branco/MG		84.470				35.750				48.720		
314600	Ouro Fino/MG										7.920		
314610	Ouro Preto/MG	2.190.527	112.551	1.331.155	1.973.792	329.040	0	220.320	0	1.861.487	112.551	1.110.835	1.973.792
353475	Ouroeste/SP												
353490	Pacaembu/SP	190.731	5.002	0	0	190.731	0	0	0	0	5.002	0	0
314630	Padre Paraíso/MG												
314655	Pai Pedro/MG												
314650	Pains/MG	73.201	6.836	239.023	0	73.201	0	239.023	0	0	6.836	0	0
353520	Palmeira d'Oeste/SP												
353530	Palmital/SP	813.531	24.674	630.240	0	813.531	0	0	0	0	24.674	630.240	0
353540	Panorama/SP	131.870	12.542	299.013	0	131.870	0	299.013	0	0	12.542	0	0
314700	Paracatu/MG	397.800	22.620	604.500	0	397.800	22.620	604.500	0	0	0	0	0
353550	Paraguaçu Paulista/SP	725.000	60.000	362.500	362.500	725.000	60.000	362.500	362.500	0	0	0	0
353560	Paraibuna/SP												

TABELA Ge03 - INFORMAÇÕES SOBRE DESPESAS, SEGUNDO A NATUREZA DO AGENTE-EXECUTOR

ANO DE
REFERÊNCIA
2010

Município	Despesas com manejo de resíduos sólidos, segundo natureza do agente-executor											
	Total				Público				Privado			
Código Nome/UF	Domiciliares	Saúde	Variação	Demais	Domiciliares	Saúde	Variação	Demais	Domiciliares	Saúde	Variação	Demais
	R\$/ano	R\$/ano	R\$/ano	R\$/ano	R\$/ano	R\$/ano	R\$/ano	R\$/ano	R\$/ano	R\$/ano	R\$/ano	R\$/ano
Região Sudeste	Co009	Rs035	Va017	Ge046	Co132	Rs032	Va037	Ge043	Co011	Rs033	Va019	Ge044
314730 Paraisópolis/MG	212.028	6.287	111.495	57.725	212.028	6.287	111.495	57.725	0	0	0	0
353590 Paranapuã/SP	140.081	5.308	101.867	0	140.081	5.308	101.867	0	0	0	0	0
353625 Parisi/SP					120.336					6.187		
314750 Passabém/MG	33.540	0	104.871	0	33.540	0	104.871	0	0	0	0	0
314790 Passos/MG	1.549.403	425.956	1.936.950	511.044	0	0	0	0	1.549.403	425.956	1.936.950	511.044
314800 Patos de Minas/MG												
330385 Paty do Alferes/RJ	460.833	5.200	1.500.000	49.600	0	0	1.500.000	0	460.833	5.200	0	49.600
353640 Paulicéia/SP												
353650 Paulínia/SP	1.860.724	68.694	2.447.529	3.886.823	240.000	0	0	0	1.620.724	68.694	2.447.529	3.886.823
314840 Paulistas/MG	63.000	2.300	43.000	3.800	63.000	2.300	43.000	3.800	0	0	0	0
353660 Paulo de Faria/SP					150.000		110.000			8.703		
314850 Pavão/MG	168.000	12.000	28.800	0	168.000	12.000	28.800	0	0	0	0	0
353670 Pederneiras/SP	3.247.674	70.000	1.225.537	1.584.476	3.247.674	70.000	1.225.537	1.584.476	0	0	0	0
314890 Pedra do Indaia/MG												
314900 Pedra Dourada/MG	67.165	0	0	303.265	67.165	0	0	303.265				
314910 Pedralva/MG	62.289	0	64.985	79.889	62.289	0	64.985	79.889	0	0	0	0
353690 Pedranópolis/SP	0	0	0	0	0	0	0	0	0	0	0	0
353710 Pedreira/SP	2.626.713	33.858	1.572.390	0	2.626.713	0	607.676	0	0	33.858	964.715	0
353715 Pedrinhas Paulista/SP	164.774	4.800	0	0	164.774	0	0	0	0	4.800	0	0
353730 Penápolis/SP	1.662.278	140.511	1.415.530	205.619	1.662.278	140.511	1.415.530	205.619	0	0	0	0
314950 Pequeri/MG	35.853	3.600	125.350	158.551	35.853	0	125.350	158.551	0	3.600	0	0
353740 Pereira Barreto/SP												
353750 Pereiras/SP	52.376	29.461	409.563	0	0	0	409.563	0	52.376	29.461	0	0
314995 Periquito/MG	235.600	0	88.909	20.000	235.600	0	88.909	20.000	0	0	0	0
353760 Peruíbe/SP	3.265.959	356.039	1.010.071	3.905.528	0	0	0	1.551.000	3.265.959	356.039	1.010.071	2.354.528
315000 Pescador/MG	3.560	300	14.020	13.300	3.560	300	14.020	13.300	0	0	0	0
330390 Petrópolis/RJ	16.125.582	1.090.400	9.020.505	0	2.390.750	1.090.400	9.020.505	0	13.734.832	0	0	0
353770 Piacatu/SP	103.780	6.329	134.443	0	103.780	6.329	134.443	0	0	0	0	0
315015 Piedade de Caratinga/MG	334.485	0	0	0	0	0	0	0	334.485	0	0	0
353780 Piedade/SP	1.043.037	118.128	286.800	0	1.043.037	0	0	0	0	118.128	286.800	0
353790 Pilar do Sul/SP	3.671	46.026	0	0	3.671	0	0	0	0	46.026	0	0
315050 Pimenta/MG	315.308	3.084	126.000	0	315.308	0	126.000	0	0	3.084	0	0
353800 Pindamonhangaba/SP	7.200.000	113.000	2.850.000	2.637.000	0	0	1.300.000	1.000.000	7.200.000	113.000	1.550.000	1.637.000
353810 Pindorama/SP	358.702	21.600	0	0	0	0	0	0	358.702	21.600	0	0
315053 Pingo-d'Água/MG												
353820 Pinhalzinho/SP	176.807	17.355	80.542	0	0	0	80.542	0	176.807	17.355	0	0
330395 Pinheiral/RJ	780.000	31.200	1.341.600	0	780.000	31.200	1.341.600	0	0	0	0	0
353860 Piracaia/SP	412.290	50.086	342.600	897.619	54.000	0	0	0	358.290	50.086	342.600	897.619
315060 Piracema/MG												

TABELA Ge03 - INFORMAÇÕES SOBRE DESPESAS, SEGUNDO A NATUREZA DO AGENTE-EXECUTOR

ANO DE
REFERÊNCIA
2010

Município		Despesas com manejo de resíduos sólidos, segundo natureza do agente-executor											
		Total				Público				Privado			
Código	Nome/UF	Domiciliares	Saúde	Variação	Demais	Domiciliares	Saúde	Variação	Demais	Domiciliares	Saúde	Variação	Demais
		R\$/ano	R\$/ano	R\$/ano	R\$/ano	R\$/ano	R\$/ano	R\$/ano	R\$/ano	R\$/ano	R\$/ano	R\$/ano	R\$/ano
Região Sudeste		Co009	Rs035	Va017	Ge046	Co132	Rs032	Va037	Ge043	Co011	Rs033	Va019	Ge044
353870	Piracicaba/SP	15.491.177	1.691.791	5.031.137	254.088	0	0	0	0	15.491.177	1.691.791	5.031.137	254.088
330400	Pirai/RJ	218.907	120.084	776.631	0	218.907	120.084	776.631	0	0	0	0	0
353880	Piraju/SP	896.272	19.804	448.263	0	731.487	0	448.263	0	164.785	19.804	0	0
315070	Pirajuba/MG	103.574	0	87.400	91.146	103.574	0	87.400	91.146				
353900	Pirangi/SP	144.736	16.183	176.293	0	144.736	0	176.293	0	0	16.183	0	0
315090	Piranguçu/MG	101.042	6.600	9.180	0	79.504	0	9.180	0	21.538	6.600	0	0
315110	Pirapetinga/MG	909.738	22.536	211.140	102.000	909.738	0	211.140	102.000	0	22.536	0	0
315120	Pirapora/MG	1.142.765	23.000	561.109	1.068.878	57.000	23.000	561.109	746.854	1.085.765	0	0	322.024
353930	Pirassununga/SP	1.294.013	937.005	0	0	1.294.013	937.005	0	0	0	0	0	0
353950	Pitangueiras/SP	1.408.378	72.000	0	0	1.408.378	72.000	0	0	0	0	0	0
353970	Platina/SP	36.720	4.320	73.440	0	36.720	0	73.440	0	0	4.320	0	0
353980	Poa/SP	6.880.555	109.540	2.512.986	0	0	0	0	0	6.880.555	109.540	2.512.986	0
315180	Poços de Caldas/MG	2.055.000	90.000	760.000	50.000	1.050.000	90.000	760.000	50.000	1.005.000	0	0	0
315200	Pompéu/MG	378.127	40.027	973.244	1.351.371	378.127	0	973.244	1.351.371	0	40.027	0	0
354010	Pongai/SP	56.868	4.200	23.260	3.799	56.868	0	23.260	3.799	0	4.200	0	0
320425	Ponto Belo/ES	354.220	0	348.941	295.260	210.720	0	303.341	295.260	143.500	0	45.600	0
315217	Ponto dos Volantes/MG	85.339		389.809		85.339		389.809					
354040	Populina/SP	57.408	7.239	278.191	0	57.408	0	278.191	0	0	7.239	0	0
354050	Porangaba/SP	128.726	18.000	164.270	141.710	128.726	0	164.270	0	0	18.000	0	141.710
330410	Porciúncula/RJ	70.000	10.000	60.000	0	70.000	10.000	60.000	0				0
354060	Porto Feliz/SP												
354070	Porto Ferreira/SP												
315250	Pouso Alegre/MG	7.000.000	1.800.000	6.000.000	0					7.000.000	1.800.000	6.000.000	0
354085	Pracinha/SP	83.745	2.400	36.720	82.620	83.745	0	36.720	82.620	0	2.400	0	0
354100	Praia Grande/SP	7.646.420	710.357	1.824.900	19.227.541	1.391.129	0	1.160.116	8.105.814	6.255.291	710.357	664.784	11.121.727
315280	Prata/MG												
354110	Presidente Alves/SP	267.133	3.345										
315310	Presidente Bernardes/MG	60.000	0	44.489	0	60.000	0	44.489	0	0	0	0	0
354130	Presidente Epitácio/SP	2.974.146	35.460	1.031.415	0	2.974.146	0	0	0	0	35.460	1.031.415	0
354140	Presidente Prudente/SP	4.194.741	0	4.437.908	4.312.737	0	0	0	0	4.194.741	0	4.437.908	4.312.737
354150	Presidente Venceslau/SP	907.048	857	0	0	907.048	0	0	0	0	857	0	0
354160	Promissão/SP	1.084.001	8.948	446.358	624.901	828.976	0	446.358	624.901	255.025	8.948	0	0
354170	Quatá/SP												
330414	Queimados/RJ	577.274	15.389	318.583	0	0	0	0	0	577.274	15.389	318.583	0
315380	Queluzito/MG	56.095	1.582	31.858	0	36.095	0	31.858	0	20.000	1.582	0	0
354200	Quintana/SP		5.713								5.713		
354210	Rafard/SP	150.000				150.000							
315400	Raul Soares/MG												
354230	Redenção da Serra/SP	39.000	9.983	28.400	0	39.000	0	28.400	0	0	9.983	0	0

TABELA Ge03 - INFORMAÇÕES SOBRE DESPESAS, SEGUNDO A NATUREZA DO AGENTE-EXECUTOR

ANO DE
REFERÊNCIA
2010

Município	Despesas com manejo de resíduos sólidos, segundo natureza do agente-executor											
	Total				Público				Privado			
Código Nome/UF	Domiciliares	Saúde	Variação	Demais	Domiciliares	Saúde	Variação	Demais	Domiciliares	Saúde	Variação	Demais
	R\$/ano	R\$/ano	R\$/ano	R\$/ano	R\$/ano	R\$/ano	R\$/ano	R\$/ano	R\$/ano	R\$/ano	R\$/ano	R\$/ano
Região Sudeste	Co009	Rs035	Va017	Ge046	Co132	Rs032	Va037	Ge043	Co011	Rs033	Va019	Ge044
354240 Regente Feijó/SP												
354250 Reginópolis/SP	200.000	10.000	180.000	0	200.000	0	180.000	0	0	10.000	0	0
315420 Resende Costa/MG	106.600	0	64.260	0	106.600	0	64.260	0	0	0	0	0
315430 Resplendor/MG	389.490	157.111	22.579	94.486	389.490	152.409	22.579	94.486	0	4.702	0	0
315440 Ressaquinha/MG	25.108	0	22.524	50.680	25.108	0	22.524	50.680				
354280 Ribeira/SP	6.622	760	0	0	6.622	0	0	0	0	760	0	0
354290 Ribeirão Bonito/SP												
354310 Ribeirão Corrente/SP	21.600	12.540	48.000	16.800	21.600	0	48.000	16.800	0	12.540	0	0
354325 Ribeirão Grande/SP												
354330 Ribeirão Pires/SP					2.214.580	437.686						
354340 Ribeirão Preto/SP	10.001.007	1.629.493	7.901.678	1.007.911	0	0	0	0	10.001.007	1.629.493	7.901.678	1.007.911
354370 Rincão/SP	61.004	15.000	171.621	0	61.004	0	171.621	0	0	15.000	0	0
354380 Rinópolis/SP												
315480 Rio Acima/MG												
320435 Rio Bananal/ES												
330430 Rio Bonito/RJ	1.289.145				157.191			180.000	1.131.954	113.659	3.491.637	
354390 Rio Claro/SP	2.853.640	93.825	2.419.223	582.456	0	0	380.000	0	2.853.640	93.825	2.039.223	582.456
330450 Rio das Flores/RJ	528.000	0	576.000	0	528.000	0	576.000	0	0	0	0	0
330455 Rio de Janeiro/RJ	225.443.853	1.570.653	211.846.193	238.135.462	89.001.639	1.179.594	211.846.193	183.389.552	136.442.214	391.059	0	54.745.910
315510 Rio do Prado/MG	36.720	0	18.360	9.180	36.720	0	18.360	9.180	0	0	0	0
315500 Rio Doce/MG	144.000	1.800	4.097	2.846	0	0	4.097	0	144.000	1.800	0	2.846
315530 Rio Manso/MG												
320440 Rio Novo do Sul/ES	0	0	18.798	67.951	0	0	18.798	67.951	0	0	0	0
315570 Rio Piracicaba/MG	217.906	27.528	21.036	0	217.906	27.528	21.036	0	0	0	0	0
315590 Rio Preto/MG	33.020	0	77.045	239.124	33.020	0	77.045	147.584	0	0	0	91.541
354420 Riolândia/SP	713.269	13.428	0	0	626.363	0	0	0	86.906	13.428	0	0
354350 Riversul/SP	116.804	3.366	33.145	0	116.804	0	33.145	0	0	3.366	0	0
315620 Rochedo de Minas/MG	77.000	3.600	58.000	0	77.000	0	58.000	0	0	3.600	0	0
315630 Rodeiro/MG	46.314	7.800	48.030	17.067	46.314	7.800	48.030	17.067				
354450 Rubinéia/SP												
315670 Sabará/MG	1.934.100	200.100	200.000	0	0	0	200.000	0	1.934.100	200.100	0	0
354470 Sagres/SP	61.744	4.795	50.846	80.783	61.744	0	50.846	80.783	0	4.795	0	0
354490 Sales Oliveira/SP	864.888	42.674	190.896	0	864.888	0	0	0	0	42.674	190.896	0
354500 Salesópolis/SP												
315700 Salinas/MG	385.563	18.360	110.160	488.207	128.520	18.360	110.160	488.207	257.043	0	0	0
315710 Salto da Divisa/MG	137.700	0	449.820	0	137.700	0	449.820	0	0	0	0	0
354530 Salto de Pirapora/SP	691.220	49.751	172.805	0	691.220	0	172.805	0	0	49.751	0	0
354540 Salto Grande/SP	0	0	0	0	0	0	0	0	0	0	0	0
354520 Salto/SP	2.110.821	0	702.226	0	0	0	702.226	0	2.110.821	0	0	0

TABELA Ge03 - INFORMAÇÕES SOBRE DESPESAS, SEGUNDO A NATUREZA DO AGENTE-EXECUTOR

ANO DE
REFERÊNCIA
2010

Município		Despesas com manejo de resíduos sólidos, segundo natureza do agente-executor											
		Total				Público				Privado			
Código	Nome/UF	Domiciliares	Saúde	Varrição	Demais	Domiciliares	Saúde	Varrição	Demais	Domiciliares	Saúde	Varrição	Demais
		R\$/ano	R\$/ano	R\$/ano	R\$/ano	R\$/ano	R\$/ano	R\$/ano	R\$/ano	R\$/ano	R\$/ano	R\$/ano	R\$/ano
Região Sudeste		Co009	Rs035	Va017	Ge046	Co132	Rs032	Va037	Ge043	Co011	Rs033	Va019	Ge044
354560	Santa Adélia/SP	151.523	15.694	12.907	185.395	151.523	0	12.907	185.395	0	15.694	0	0
354580	Santa Bárbara d'Oeste/SP	2.278.132	368.200	1.698.107	0	639.960	0	0	0	1.638.172	368.200	1.698.107	0
315720 Santa Bárbara/MG													
354600	Santa Branca/SP	217.543	56.405	139.096	0	217.543	0	0	0	0	56.405	139.096	0
354610	Santa Clara d'Oeste/SP	146.730	7.200	173.032	0	146.730	0	173.032	0	0	7.200	0	0
354620	Santa Cruz da Conceição/SP	75.000	10.000	15.000	0	75.000	10.000	15.000	0				
354630	Santa Cruz das Palmeiras/SP	2.409.923	46.200	870.539	230.276	2.409.923	0	870.539	230.276	0	46.200	0	0
354650	Santa Ernestina/SP	55.629	11.112	55.629	0	55.629	0	55.629	0	0	11.112	0	0
354670	Santa Gertrudes/SP	218.571	26.463	546.000	284.481	218.571	26.463	546.000	284.481	0	0	0	0
354680	Santa Isabel/SP	9.357.499	61.995	0	582.653	9.357.499	0	0	0	0	61.995	0	582.653
320450	Santa Leopoldina/ES	56.508	11.662	119.340	122.625	56.508	11.662	119.340	122.625	0	0	0	0
354690 Santa Lúcia/SP													
315780	Santa Luzia/MG	2.895.046	140.803	658.330	1.562.441	72.000	0	0	0	2.823.046	140.803	658.330	1.562.441
354700	Santa Maria da Serra/SP	61.500	4.158	1.560	0	61.500	0	1.560	0	0	4.158	0	0
330460	Santa Maria Madalena/RJ	132.931	25.409	357.514	916.647	132.931	25.409	357.514	274.250	0	0	0	642.397
354710	Santa Mercedes/SP	299.332	4.155	9.690	17.810	299.332	0	0	0	0	4.155	9.690	17.810
354750 Santa Rita do Passa Quatro/SP													
315960 Santa Rita do Sapucaí/MG													
354740	Santa Rita d'Oeste/SP	201.968	7.200	86.894	0	201.968	0	86.894	0	0	7.200	0	0
315980	Santa Vitória/MG	300.000	0	1.080.000	0	300.000	0	0	0	0	0	1.080.000	0
354720	Santana da Ponte Pensa/SP	64.584	5.480	34.091	0	64.584	0	34.091	0	0	5.480	0	0
354730	Santana de Parnaíba/SP	4.837.982	102.219	815.539	2.354.467					4.837.982	102.219	815.539	2.354.467
315870	Santana do Garambéu/MG	36.000	14.400	14.170		36.000	14.400	14.170		0	0		
354770 Santo Anastácio/SP													
354780	Santo André/SP	17.087.108	3.286.719	7.862.874	0	0	0	0	0	17.087.108	3.286.719	7.862.874	0
354790	Santo Antônio da Alegria/SP	24.720	22.800	67.980	0	24.720	0	67.980	0	0	22.800	0	0
354800 Santo Antônio de Posse/SP													
315990	Santo Antônio do Amparo/MG	361.367	10.314	143.759	10.650	0	0	0	10.650	361.367	10.314	143.759	0
316030	Santo Antônio do Jacinto/MG	123.264	64.000	115.000	0	123.264	64.000	115.000	0	0	0	0	0
354810	Santo Antônio do Jardim/SP	159.000	21.960	47.000	40.000	63.000	15.000	47.000	40.000	96.000	6.960	0	0
316040 Santo Antônio do Monte/MG													
316060 Santo Hipólito/MG													
354840 Santópolis do Aguapeí/SP													
354850	Santos/SP	14.650.905	5.162.136	9.210.276	47.209.207	0	0	0	204.000	14.650.905	5.162.136	9.210.276	47.005.207
354870	São Bernardo do Campo/SP	22.436.148	3.023.521	4.152.693	376.000	0	0	0	376.000	22.436.148	3.023.521	4.152.693	0
316090 São Brás do Suaçui/MG													
354880 São Caetano do Sul/SP													
354890	São Carlos/SP	4.696.339	229.453	3.584.124	5.340.883	0	0	1.197.230	0	4.696.339	229.453	2.386.894	5.340.883
316095	São Domingos das Dores/MG	101.664	5.395	0	0	101.664	0	0	0	0	5.395	0	0

TABELA Ge03 - INFORMAÇÕES SOBRE DESPESAS, SEGUNDO A NATUREZA DO AGENTE-EXECUTOR

ANO DE
REFERÊNCIA
2010

Município	Despesas com manejo de resíduos sólidos, segundo natureza do agente-executor											
	Total				Público				Privado			
Código Nome/UF	Domiciliares	Saúde	Variação	Demais	Domiciliares	Saúde	Variação	Demais	Domiciliares	Saúde	Variação	Demais
	R\$/ano	R\$/ano	R\$/ano	R\$/ano	R\$/ano	R\$/ano	R\$/ano	R\$/ano	R\$/ano	R\$/ano	R\$/ano	R\$/ano
Região Sudeste	Co009	Rs035	Va017	Ge046	Co132	Rs032	Va037	Ge043	Co011	Rs033	Va019	Ge044
316105 São Félix de Minas/MG	42.000	20.000	223.000	0	42.000	20.000	223.000	0	0	0	0	0
316140 São Francisco do Glória/MG	52.000	7.000	21.500	0	52.000	7.000	21.500	0	0	0	0	0
320470 São Gabriel da Palha/ES	1.249.993	61.172	1.211.511	669.813	541.697	0	541.697	0	708.296	61.172	669.813	669.813
316160 São Geraldo da Piedade/MG												
316165 São Geraldo do Baixo/MG												
316170 São Gonçalo do Abaeté/MG	306.000	7.350	130.000	0	306.000	0	130.000	0	0	7.350	0	0
316180 São Gonçalo do Pará/MG	149.000	8.200	94.000	12.000	149.000	8.200	94.000	12.000	0	0	0	0
316200 São Gonçalo do Sapucaí/MG	550.000	19.800	460.000	31.500	550.000	0	460.000	31.500	0	19.800	0	0
330490 São Gonçalo/RJ	23.622.470	366.226	3.889.773	4.935.822	0	0	0	6.653	23.622.470	366.226	3.889.773	4.929.169
316210 São Gotardo/MG	26.000	15.800	41.310	0	0	0	41.310	0	26.000	15.800	0	0
354910 São João da Boa Vista/SP	1.728.309	237.207	0	1.104.877	108.638	0	0	1.104.877	1.619.672	237.207	0	0
354925 São João de Itacema/SP	88.004	0	10.800	0	88.004	0	10.800	0	0	0	0	0
330510 São João de Meriti/RJ	12.255.320	0	0	0	0	0	0	0	12.255.320	0	0	0
316250 São João del Rei/MG	2.526.870				426.870				2.100.000			
316280 São João Evangelista/MG	356.000	0	298.000	0	0	0	0	0	356.000	0	298.000	0
354940 São Joaquim da Barra/SP												
316294 São José da Barra/MG	8.190	640	11.000	0	0	0	11.000	0	8.190	640	0	0
354950 São José da Bela Vista/SP												
316295 São José da Lapa/MG	952.399	4.800	229.500	0	0	0	229.500	0	952.399	4.800	0	0
330513 São José de Ubá/RJ	40.200	22.648	140.894	122.121	40.200	0	140.894	0	0	22.648	0	122.121
320480 São José do Calçado/ES												
316340 São José do Goiabal/MG												
316350 São José do Jacuri/MG	38.980	0	74.263	15.341	38.980	0	74.263	15.341	0	0	0	0
354970 São José do Rio Pardo/SP										96.000		
354980 São José do Rio Preto/SP	8.492.416	278.416	1.374.991	9.192.781	0	0	0	0	8.492.416	278.416	1.374.991	9.192.781
330515 São José do Vale do Rio Preto/RJ	355.600	60.000	155.000	0	355.600	60.000	155.000	0				
354990 São José dos Campos/SP	14.531.901	1.616.279	26.305.335	18.952.626	14.531.901	1.616.279	26.305.335	14.673.626	0	0	0	4.279.000
354995 São Lourenço da Serra/SP	1.442.102	110.611	103.531	0	931.782	0	103.531	0	510.319	110.611	0	0
355000 São Luis do Paraitinga/SP	58.080	11.450	128.520	68.170	58.080	11.450	128.520	68.170	0	0	0	0
320490 São Mateus/ES	1.937.156	158.307	2.775.777	5.698.405					1.937.156	158.307	2.775.777	5.698.405
316380 São Miguel do Anta/MG									0	0	0	0
355030 São Paulo/SP	588.557.634	0	60.324.442	84.270.832	0	0	0	371.168	588.557.634	0	60.324.442	83.899.664
316390 São Pedro da União/MG					0	0	0	0				
355050 São Pedro do Turvo/SP	175.480	9.955	43.870	0	175.480	0	43.870	0	0	9.955	0	0
355040 São Pedro/SP	200.000	150.000	316.000	0	200.000	0	316.000	0	0	150.000	0	0
320495 São Roque do Canaã/ES	138.162	10.500	148.725	150.000	138.162	10.500	148.725	150.000	0	0	0	0
355060 São Roque/SP												
355080 São Sebastião da Gramma/SP	222.651	6.960	37.109	0	222.651	0	37.109	0	0	6.960	0	0
330530 São Sebastião do Alto/RJ	0	0	0	0	0	0	0	0	0	0	0	0

TABELA Ge03 - INFORMAÇÕES SOBRE DESPESAS, SEGUNDO A NATUREZA DO AGENTE-EXECUTOR

ANO DE
REFERÊNCIA
2010

Município		Despesas com manejo de resíduos sólidos, segundo natureza do agente-executor											
		Total				Público				Privado			
		Domiciliares	Saúde	Variação	Demais	Domiciliares	Saúde	Variação	Demais	Domiciliares	Saúde	Variação	Demais
Código	Nome/UF	R\$/ano	R\$/ano	R\$/ano	R\$/ano	R\$/ano	R\$/ano	R\$/ano	R\$/ano	R\$/ano	R\$/ano	R\$/ano	R\$/ano
Região Sudeste		Co009	Rs035	Va017	Ge046	Co132	Rs032	Va037	Ge043	Co011	Rs033	Va019	Ge044
316450	São Sebastião do Maranhão/MG	52.870	0	39.652	52.870	52.870	0	39.652	52.870				
316470	São Sebastião do Paraíso/MG	2.054.678	5.049			237.701				1.816.977	5.049		
316480	São Sebastião do Rio Preto/MG					2.358	5.630	3.931					
355070	São Sebastião/SP												
316500	São Tiago/MG	57.648	47.188	19.171	226.337	57.648	47.188	19.171	226.337	0	0	0	0
355100	São Vicente/SP												
316540	Sapucaí-Mirim/MG	82.710	6.922			51.110	0			31.600	6.922		
316570	Senador Firmino/MG	235.391	0	136.446	1.800	235.391	0	136.446	1.800	0	0	0	0
316600	Senhora de Oliveira/MG	91.800	2.690	55.080	0	91.800	2.690	55.080	0	0	0	0	0
316640	Seritinga/MG												
316670	Serra dos Aimorés/MG	149.200	6.540	50.000	22.000	149.200	6.540	50.000	22.000				
320500	Serra/ES	10.199.890	282.445	15.494.000	4.551.656	0	0	0	0	10.199.890	282.445	15.494.000	4.551.656
316690	Serrania/MG		5.520				0				5.520		
316695	Serranópolis de Minas/MG	54.490	950	32.450	85.550	0	0	32.450	85.550	54.490	950	0	0
316710	Serro/MG	157.125	3.360	111.600	86.131	42.136	3.360	72.000	86.131	114.989	0	39.600	0
355170	Sertãozinho/SP	1.881.537	185.832	1.734.079	0	0	0	0	0	1.881.537	185.832	1.734.079	0
355180	Sete Barras/SP	135.000	40.000	210.000	0	135.000	0	0	0	0	40.000	210.000	0
316720	Sete Lagoas/MG	3.324.000	132.000	1.740.000	6.672.000	0	0	0	0	3.324.000	132.000	1.740.000	6.672.000
316750	Simão Pereira/MG												
316760	Simonésia/MG	192.216	7.500	302.940	228.420	0	0	302.940	228.420	192.216	7.500	0	0
355210	Socorro/SP	661.057	31.847	220.352	485.398	661.057	0	220.352	485.398	0	31.847	0	0
316780	Soledade de Minas/MG	141.356	5.280	14.514	6.708	141.356	5.280	14.514	6.708				
355220	Sorocaba/SP	15.137.930	1.065.055	4.562.755	0	0	0	0	0	15.137.930	1.065.055	4.562.755	0
355230	Sud Mennucci/SP	325.396	10.142	232.874	0	73.000	0	0	0	252.396	10.142	232.874	0
355240	Sumaré/SP	4.318.844	434.192	468.295	0	252.000	35.000	56.000	0	4.066.844	399.192	412.295	0
355255	Suzanópolis/SP	101.040	5.000	72.689	114.410	101.040	0	72.689	114.410	0	5.000	0	0
355250	Suzano/SP	5.775.242	196.734	1.383.939	0	0	0	0	0	5.775.242	196.734	1.383.939	0
355260	Tabapuã/SP	386.196	0	169.192	0	386.196	0	169.192	0	0	0	0	0
355270	Tabatinga/SP	123.047	21.600	9.200	0	123.047	0	9.200	0	0	21.600	0	0
355280	Taboão da Serra/SP	5.660.061	1.207.568	3.185.258	3.954.556	0	0	0	0	5.660.061	1.207.568	3.185.258	3.954.556
316800	Taiobeiras/MG	1.342.049	0	0	0	1.342.049	0	0	0	0	0	0	0
355320	Taiúva/SP	0	0	0	0	0	0	0	0	0	0	0	0
355330	Tambauí/SP	270.991	24.845	120.000	0	270.991	0	120.000	0	0	24.845	0	0
316820	Tapirai/MG												
355350	Tapirai/SP	89.570	1.875	10.842	0	89.570	1.875	10.842	0				
355370	Taquaritinga/SP	598.034	79.500	160.460	80.230	598.034	0	160.460	80.230	0	79.500	0	0
355380	Taquarituba/SP	430.493	7.800	162.697	273.039	430.493	7.800	162.697	273.039	0	0	0	0
355400	Tatui/SP	2.667.344				0	0		0	2.667.344		0	0
355410	Taubaté/SP	11.235.322	817.099	2.865.488	21.153.168	9.551.626	0	2.865.488	13.749.559	1.683.696	817.099	0	7.403.609

TABELA Ge03 - INFORMAÇÕES SOBRE DESPESAS, SEGUNDO A NATUREZA DO AGENTE-EXECUTOR

ANO DE
REFERÊNCIA
2010

Município	Despesas com manejo de resíduos sólidos, segundo natureza do agente-executor											
	Total				Público				Privado			
Código Nome/UF	Domiciliares	Saúde	Variação	Demais	Domiciliares	Saúde	Variação	Demais	Domiciliares	Saúde	Variação	Demais
	R\$/ano	R\$/ano	R\$/ano	R\$/ano	R\$/ano	R\$/ano	R\$/ano	R\$/ano	R\$/ano	R\$/ano	R\$/ano	R\$/ano
Região Sudeste	Co009	Rs035	Va017	Ge046	Co132	Rs032	Va037	Ge043	Co011	Rs033	Va019	Ge044
316850 Teixeira/MG	290.809	10.000	0	0	290.809	5.000	0	0	0	5.000	0	0
355430 Teodoro Sampaio/SP	338.346	0	267.909	200.000	338.346	0	267.909	200.000	0	0	0	0
316860 Teófilo Otoni/MG												
355440 Terra Roxa/SP	85.000	13.992	171.820	36.520	85.000	0	171.820	36.520	0	13.992	0	0
316900 Tocantins/MG	97.791				97.791				0			
355465 Torre de Pedra/SP	27.540	2.400	18.360	27.540	27.540	0	18.360	27.540	0	2.400	0	0
355475 Trabiju/SP												
355480 Tremembé/SP												
316930 Três Corações/MG												
355490 Três Fronteiras/SP												
316935 Três Marias/MG	1.688.890	15.480			1.688.890	15.480						
316950 Tumiritinga/MG	0	0	0	0	0	0	0	0	0	0	0	0
355500 Tupã/SP	905.270	40.047	489.372	1.309.075	295.893	0	165.226	442.284	609.377	40.047	324.146	866.792
355520 Turiúba/SP	114.950	2.644	0	0	114.950	0	0	0	0	2.644	0	0
317000 Ubai/MG	251.284	8.400	264.505	0	251.284	0	264.505	0	0	8.400	0	0
317010 Uberaba/MG	4.920.625	1.374.418	4.254.210	11.012.906	0	0	849.192	3.857.560	4.920.625	1.374.418	3.405.018	7.155.346
317020 Uberlândia/MG	12.193.512	0	9.119.554	27.004.429	0	0	1.279.374	4.637.467	12.193.512	0	7.840.180	22.366.962
355550 Ubirajara/SP	36.231	0	0	0	36.231	0	0	0	0	0	0	0
317043 União de Minas/MG	46.997	0	67.903	11.177	46.997	0	67.903	11.177	0	0	0	0
355580 Urânia/SP	77.202	7.391	58.500	192.500	77.202	0	58.500	192.500	0	7.391	0	0
355590 Uru/SP	159.391	2.538	95.635	63.756	159.391	2.538	95.635	63.756	0	0	0	0
317047 Uruana de Minas/MG	0	0	212.057	0	0	0	212.057	0	0	0	0	0
317052 Urucuia/MG	72.000	8.465	34.660	65.265	0	0	34.660	65.265	72.000	8.465	0	0
355600 Urupês/SP	319.974	0	0	0	319.974	0	0	0	0	0	0	0
330610 Valença/RJ	360.372	7.668	0	0	0	0	0	0	360.372	7.668	0	0
355620 Valinhos/SP	10.444.847	507.824	1.932.555	2.635.638	0	0	0	801.081	10.444.847	507.824	1.932.555	1.834.557
355630 Valparaíso/SP									768.000			
320503 Vargem Alta/ES	360.000	0	288.000	120.000	360.000	0	288.000	120.000	0	0	0	0
317060 Vargem Bonita/MG	153.296	900	3.570	0	153.296	900	3.570	0				
355640 Vargem Grande do Sul/SP												
355645 Vargem Grande Paulista/SP												
317070 Varginha/MG	869.997	0	720.283	0	869.997	0	720.283	0	0	0	0	0
317075 Varjão de Minas/MG					95.520	7.200	22.000					
330615 Varre-Sai/RJ												
317080 Várzea da Palma/MG												
330620 Vassouras/RJ	634.640	9.900	333.160	37.210	634.640	0	204.160	37.210	0	9.900	129.000	0
317100 Vazante/MG												
320506 Venda Nova do Imigrante/ES												
317115 Vermelho Novo/MG												

TABELA Ge03 - INFORMAÇÕES SOBRE DESPESAS, SEGUNDO A NATUREZA DO AGENTE-EXECUTOR

ANO DE
REFERÊNCIA
2010

Município		Despesas com manejo de resíduos sólidos, segundo natureza do agente-executor											
		Total				Público				Privado			
		Domiciliares	Saúde	Variação	Demais	Domiciliares	Saúde	Variação	Demais	Domiciliares	Saúde	Variação	Demais
Código	Nome/UF	R\$/ano	R\$/ano	R\$/ano	R\$/ano	R\$/ano	R\$/ano	R\$/ano	R\$/ano	R\$/ano	R\$/ano	R\$/ano	R\$/ano
Região Sudeste		Co009	Rs035	Va017	Ge046	Co132	Rs032	Va037	Ge043	Co011	Rs033	Va019	Ge044
317120	Vespasiano/MG	0	0	0	0					0	0	0	0
320510	Viana/ES	3.815.157	157.321	1.774.579		0	0	0		3.815.157	157.321	1.774.579	
317130	Viçosa/MG	1.030.450	21.600	731.400	1.014.375	707.710	0	731.400	203.067	322.740	21.600	0	811.308
320515	Vila Pavão/ES	43.600	0	100.330	1.513	38.000	0	100.330	1.513	5.600	0	0	0
355670	Vinhedo/SP	1.953.338	147.703	1.875.437	856.433	0	0	0	0	1.953.338	147.703	1.875.437	856.433
355680	Viradouro/SP	265.920	0	192.780	42.600	85.920	0	55.080	42.600	180.000	0	137.700	0
317170	Virginia/MG	153.000	7.800	385.000	0	153.000	0	385.000	0	0	7.800	0	0
317190	Virgolândia/MG	8.000											
317200	Visconde do Rio Branco/MG	1.180.362	121.000	1.630.535	0	1.180.362	121.000	1.630.535	0	0	0	0	0
355695	Vitória Brasil/SP	60.000	6.236	37.000	0	60.000	6.236	37.000	0	0	0	0	0
320530	Vitória/ES	21.856.229	2.438.195	11.364.557	37.014.230	0	0	0	3.471.151	21.856.229	2.438.195	11.364.557	33.543.079
330630	Volta Redonda/RJ	2.672.130	135.711	3.025.583	10.864.545	0	68.225	1.233.187	452.214	2.672.130	67.485	1.792.396	10.412.331
355700	Votorantim/SP	2.745.639	100.388	154.132	1.245.263	2.745.639	0	154.132	0	0	100.388	0	1.245.263
355710	Votuporanga/SP												
355715	Zacarias/SP	44.285	4.654	65.811	41.466	44.285	0	65.811	41.466	0	4.654	0	0

TABELA Ge04
INFORMAÇÕES SOBRE TRABALHADORES REMUNERADOS,
SEGUNDO A NATUREZA DO AGENTE-EXECUTOR

TABELA Ge04 - INFORMAÇÕES SOBRE TRABALHADORES REMUNERADOS, SEGUNDO A NATUREZA DO AGENTE-EXECUTOR

ANO DE
REFERÊNCIA
2010

Município	Quantidades de trabalhadores remunerados alocados no manejo de resíduos sólidos, segundo natureza do agente executor													
	Total		Público						Privado					
	Público	Privado	Coleta	Varrição	Capina	Unidades	Outros	Geren.	Coleta	Varrição	Capina	Unidades	Outros	Geren.
Código Nome/UF	pessoa	pessoa	pessoa	pessoa	pessoa	pessoa	pessoa	pessoa	pessoa	pessoa	pessoa	pessoa	pessoa	pessoa
Região Sudeste	Ge015	Ge016	Co029	Va007	Cp005	Up062	Ge047	Ge050	Co030	Va008	Cp006	Up063	Ge048	Ge051
310050 Açucena/MG	14	0	4	4	4	0	1	1	0	0	0	0	0	0
350010 Adamantina/SP	69	0	20	8	12	21	0	8	0	0	0	0	0	0
350020 Adolfo/SP	8	0	3	0	3	1	0	1	0	0	0	0	0	0
320010 Afonso Cláudio/ES	69	0	8	55	4	0	0	2						
310070 Água Comprida/MG	13	0	5	4	3	0	0	1	0	0	0	0	0	0
350030 Aguai/SP	23	20	19	0	0	2	0	2	0	10	10	0	0	0
310080 Aguanil/MG	3	0	3	0	0	0	0	0	0	0	0	0	0	0
350040 Águas da Prata/SP	25	0	4	16	2	0	3	0						
350055 Águas de Santa Bárbara/SP	19	10	9	4	4	0	0	2	0	0	0	10	0	0
350060 Águas de São Pedro/SP	16	0	6	2	5	0	1	2	0	0	0	0	0	0
350070 Agudos/SP	70	0	15	20	20	5	4	6	0	0	0	0	0	0
310110 Aimorés/MG	200	0	20	90	45	23	20	2	0	0	0	0	0	0
310160 Alfenas/MG	55	160	0	40	10	0	0	5	0	100	50	0	0	10
310180 Alpercatá/MG						0	0	1						
350090 Altair/SP	10	1	4	2	2	0	2	0	0	0	0	1	0	0
310200 Alterosa/MG														
350100 Altinópolis/SP	37	0	6	11	19	0	0	1	0	0	0	0	0	0
350110 Alto Alegre/SP	28	0	0	10	3	3	10	2	0	0	0	0	0	0
315350 Alto Jequitibá/MG	23	0	3	20	0	0	0	0	0	0	0	0	0	0
320035 Alto Rio Novo/ES	60	0	9	26	9	5	6	5						
350115 Alumínio/SP	1	43	0	0	0	0	0	1	10	16	10	4	0	3
350120 Álvares Florence/SP	25	0	5	8	4	1	6	1	0	0	0	0	0	0
350130 Álvares Machado/SP	22	21	14	0	0	1	4	3	0	11	10	0	0	0
350150 Alvinlândia/SP	5	0	3	1	0	0	0	1	0	0	0	0	0	0
310240 Alvorada de Minas/MG	15	0	3	9	0	1	0	2	0	0	0	0	0	0
350160 Americana/SP	252	31	95	146	0	0	0	11	25	0	0	0	0	6
350170 Américo Brasiliense/SP	12	32	0	6	3	0	1	2	6	9	7	5	4	1
350190 Amparo/SP	137	0	37	70	3	11	0	16						
310260 Andradas/MG	52	0	22	24	3	3	0	0	0	0	0	0	0	0
350210 Andradina/SP				0	6				28	40	6			
310280 Andrelândia/MG	24	3	0	16	6	2	0	0	3	0	0	0	0	0
350220 Angatuba/SP	23	0	7	5	6	1	3	1	0	0	0	0	0	0
330010 Angra dos Reis/RJ									145	320	80			30
350230 Anhembí/SP	12	1	3	4	3	1	0	1	0	0	1	0	0	0
350240 Anhumas/SP			3	6				2						
310290 Antônio Carlos/MG	20	0	7	6	5	1	0	1	0	0	0	0	0	0
310310 Antônio Prado de Minas/MG	7	0	7	0	0	0	0	0	0	0	0	0	0	0
350260 Aparecida d'Oeste/SP	14	0	3	2	8	0	0	1						
350250 Aparecida/SP	55	0	31	4	6	0	10	4	0	0	0	0	0	0

TABELA Ge04 - INFORMAÇÕES SOBRE TRABALHADORES REMUNERADOS, SEGUNDO A NATUREZA DO AGENTE-EXECUTOR

ANO DE
REFERÊNCIA
2010

Município	Quantidades de trabalhadores remunerados alocados no manejo de resíduos sólidos, segundo natureza do agente executor													
	Total		Público						Privado					
	Público	Privado	Coleta	Varrição	Capina	Unidades	Outros	Geren.	Coleta	Varrição	Capina	Unidades	Outros	Geren.
Código Nome/UF	pessoa	pessoa	pessoa	pessoa	pessoa	pessoa	pessoa	pessoa	pessoa	pessoa	pessoa	pessoa	pessoa	pessoa
Região Sudeste	Ge015	Ge016	Co029	Va007	Cp005	Up062	Ge047	Ge050	Co030	Va008	Cp006	Up063	Ge048	Ge051
350270 Apiaí/SP	36	4	36	0	0	0	0	0	4	0	0	0	0	0
350280 Araçatuba/SP			50		20			6	65	16	30	50		
350290 Araçoiaba da Serra/SP	47	0	17	13	8	2	4	3	0	0	0	0	0	0
320060 Aracruz/ES	0	449							51	226	70	36	33	33
310340 Araçuaí/MG	31	8	6	23	0	2	0	0	2	0	6	0	0	0
310350 Araguari/MG	0	83	0	0	0	0	0	0	16	31	36	0	0	0
350310 Arandu/SP	41	0	18	15	7	0	0	1	0	0	0	0	0	0
310360 Arantina/MG														
350315 Arapeí/SP	9	0	0	4	2	2	0	1	0	0	0	0	0	0
310375 Araporã/MG	40	10	7	30	0	1	0	2	0	0	10	0	0	0
350320 Araraquara/SP	7	236						7	57	99	60	5	8	7
350330 Araras/SP	93	0	55	8	0	24	0	6	0	0	0	0	0	0
350335 Arco-Íris/SP	12		3	4	1	1	2	1						
310420 Arcos/MG	15	27	6	6	1	1	0	1	5	11	8	3	0	0
310445 Aricanduva/MG	11	0	3	5	2	0	0	1	0	0	0	0	0	0
350380 Artur Nogueira/SP	17	53	0	10	4	0	0	3	20	0	0	30	0	3
350390 Arujá/SP	5	132	0	0	0	0	0	5	36	33	54	1	0	8
350400 Assis/SP	116	0	31	60	15	3	2	5	0	0	0	0	0	0
350410 Atibaia/SP	194	63	0	47	145	0	0	2	56	0	0	3	0	4
320070 Atilio Vivacqua/ES	26	10	5	10	10	0	0	1	0	0	0	10	0	0
350440 Avanhandava/SP			4											
350460 Bady Bassitt/SP	22	4	0	15	4	0	3	0	4	0	0	0	0	0
320080 Baixo Guandu/ES									16	65	4	7		3
350470 Balbinos/SP	13	1	12	0	0	0	0	1	1	0	0	0	0	0
350500 Barão de Antonina/SP			4	8	3			1	2					1
310540 Barão de Cocais/MG	105	10	19	45	19	3	19	0	3	0	4	0	3	0
310560 Barbacena/MG	77	84	34	14	15	10	3	1	38	22	20	0	3	1
350520 Bariri/SP	3	32	2	0	0	0	0	1	19	0	12	1	0	0
350530 Barra Bonita/SP	28	24	22	6	0	0	0	0	2	0	22	0	0	0
350535 Barra do Chapéu/SP	8	2	4	2	2	0	0	0	2	0	0	0	0	0
310570 Barra Longa/MG	21	1	6	6	5	2	0	2	0	0	0	0	1	0
330040 Barra Mansa/RJ	9	257	2	1	0	0	0	6	68	42	145	2	0	0
350550 Barretos/SP	2	287	0	0	0	0	0	2	32	197	32	14	0	12
310590 Barroso/MG	47	0	10	12	8	11	6	0	0	0	0	0	0	0
350570 Barueri/SP	28	385	0	0	0	8	20	0	55	80	110	12	103	25
350580 Bastos/SP	19	0	5	4	6	0	0	4	0	0	0	0	0	0
350590 Batatais/SP	51	6	12	7	22	3	0	7	6	0	0	0	0	0
350600 Bauru/SP	340	0	159	31	105	26	16	3	0	0	0	0	0	0
350610 Bebedouro/SP	135	0	49	56	30	0	0	0	0	0	0	0	0	0

TABELA Ge04 - INFORMAÇÕES SOBRE TRABALHADORES REMUNERADOS, SEGUNDO A NATUREZA DO AGENTE-EXECUTOR

ANO DE
REFERÊNCIA
2010

Município	Quantidades de trabalhadores remunerados alocados no manejo de resíduos sólidos, segundo natureza do agente executor													
	Total		Público						Privado					
	Público	Privado	Coleta	Varrição	Capina	Unidades	Outros	Geren.	Coleta	Varrição	Capina	Unidades	Outros	Geren.
Código Nome/UF	pessoa	pessoa	pessoa	pessoa	pessoa	pessoa	pessoa	pessoa	pessoa	pessoa	pessoa	pessoa	pessoa	pessoa
Região Sudeste	Ge015	Ge016	Co029	Va007	Cp005	Up062	Ge047	Ge050	Co030	Va008	Cp006	Up063	Ge048	Ge051
310610 Belmiro Braga/MG				5	3				4					
310620 Belo Horizonte/MG	1.356	0	318	144		71	220	603						
310640 Belo Vale/MG	39	0	6	10	6	6	10	1	0	0	0	0	0	0
350620 Bento de Abreu/SP	11	0	3	5	2	1	0	0	0	0	0	0	0	0
310650 Berilo/MG	32	0	11	19	0	1	0	1	0	0	0	0	0	0
310660 Bertópolis/MG	18	0	3	9	5	0	0	1	0	0	0	0	0	0
310670 Betim/MG	21	527	0	0	0	8	4	9	106	130	231	30	0	30
310690 Bicas/MG	53	0	8	18	4	20	0	3	0	0	0	0	0	0
350640 Bilac/SP	22	0	6	2	5	2	5	2	0	0	0	0	0	0
350650 Birigui/SP	115	0	50	45	10	7	2	1						
350670 Boa Esperança do Sul/SP	27	0	9	12	4	1	0	1						
350680 Bocaina/SP	32	0	7	14	5	5	0	1	0	0	0	0	0	0
350690 Bofete/SP	16	0	7	4	4	0	0	1	0	0	0	0	0	0
350700 Boituva/SP	86	21	0	24	10	6	41	5	21	0	0	0	0	0
330060 Bom Jesus do Itabapoana/RJ	35	155	12	20	0	0	0	3	0	80	75	0	0	0
320110 Bom Jesus do Norte/ES	24	0	7	12	4	0	0	1	0	0	0	0	0	0
350715 Bom Sucesso de Itararé/SP	9	0	5	2	0	1	0	1						
310810 Bonfim/MG														
310825 Bonito de Minas/MG	13	0	1	6	4	1	0	1	0	0	0	0	0	0
350730 Boracéia/SP	3	0	3	0	0	0	0	0	0	0	0	0	0	0
310840 Botelhos/MG	66	0	7	26	30	2	0	1	0	0	0	0	0	0
350750 Botucatu/SP	15	122	0	12	0	3	0	0	45	75	0	2	0	0
310890 Brasópolis/MG	15	0	8	5	0	0	0	2	0	0	0	0	0	0
350770 Braúna/SP	10	0	5	4	1	0	0	0	0	0	0	0	0	0
350780 Brodowski/SP	32	0	16	9	2	0	5	0						
350790 Brotas/SP	12	16	4	4	2	2	0	0	7	4	2	0	2	1
310900 Brumadinho/MG	92	18	6	35	33	3	10	5	18	0	0	0	0	0
310910 Bueno Brandão/MG	17	0	3	12	1	1	0	0	0	0	0	0	0	0
310925 Bugre/MG	8	0	3	3	1	0	0	1	0	0	0	0	0	0
350800 Buri/SP	72	0												
350810 Buritama/SP	27	0	7	4	3	2	9	2	0	0	0	0	0	0
310940 Buritizeiro/MG	12	18	0	11		1			6		12	0		
330070 Cabo Frio/RJ	220	350	200	0	0	0	0	20	0	300	50	0	0	0
350840 Cabreúva/SP	20	0	0	12	6	1	0	1	0	0	0	0	0	0
350850 Caçapava/SP	77	115	3	26	30	10	0	8	30	60	15	0	0	10
310960 Cachoeira da Prata/MG	25	0	0	0	0	0	25	0	0	0	0	0	0	0
310970 Cachoeira de Minas/MG	19	0	5	4	7	0	0	3	0	0	0	0	0	0
350870 Caconde/SP	29	8	9	9	3	5	0	3	0	0	8	0	0	0
311000 Caeté/MG	24	175	0	12	10	0	0	2	10	0	22	140	0	3

TABELA Ge04 - INFORMAÇÕES SOBRE TRABALHADORES REMUNERADOS, SEGUNDO A NATUREZA DO AGENTE-EXECUTOR

ANO DE
REFERÊNCIA
2010

Município	Quantidades de trabalhadores remunerados alocados no manejo de resíduos sólidos, segundo natureza do agente executor													
	Total		Público						Privado					
	Público	Privado	Coleta	Varrição	Capina	Unidades	Outros	Geren.	Coleta	Varrição	Capina	Unidades	Outros	Geren.
Código Nome/UF	pessoa	pessoa	pessoa	pessoa	pessoa	pessoa	pessoa	pessoa	pessoa	pessoa	pessoa	pessoa	pessoa	pessoa
Região Sudeste	Ge015	Ge016	Co029	Va007	Cp005	Up062	Ge047	Ge050	Co030	Va008	Cp006	Up063	Ge048	Ge051
350880 Cafelândia/SP				3	3		3	2						
311010 Caiana/MG	4	0	0	4	0	0	0	0	0	0	0	0	0	0
350900 Caieiras/SP	9	36	0	6	0	0	0	3	22	0	12	0	0	2
350920 Cajamar/SP				56	49		99	33	22					
350925 Cajati/SP	22	21	19					3	1	6	4	2	7	1
350930 Cajobi/SP														
350940 Cajuru/SP														
311060 Cambui/MG	44	0	17	18	3	5	0	1	0	0	0	0	0	0
350950 Campinas/SP	128	1.598	54	0	0	25	10	39	395	402	558	112	80	51
311120 Campo Belo/MG	54		20	24	4	4	0	2						
311140 Campo Florido/MG	25	0	4	16	5	0	0	0	0	0	0	0	0	0
350960 Campo Limpo Paulista/SP	12	66	0	0	10	0	0	2	30	32	0	0	0	4
350970 Campos do Jordão/SP	99	48	0	31	63	0	0	5	36	0	0	7	0	5
330100 Campos dos Goytacazes/RJ	20	1.057	0	0	0	0	0	20	169	332	556	0	0	0
311190 Cana Verde/MG														
311200 Candeias/MG	49	0	7	20	4	17	0	1	0	0	0	0	0	0
351000 Cândido Mota/SP	63	10	22	39	0	1	0	1	0	10	0	0	0	0
330110 Cantagalo/RJ			0	19	5				29					
351020 Capão Bonito/SP	10	22	7	1	1	0	0	1	10	0	0	12	0	0
311210 Caparaó/MG	7	0	3	4	0	0	0	0	0	0	0	0	0	0
351030 Capela do Alto/SP	9	0	5	3	1	0	0	0	0	0	0	0	0	0
311250 Capim Branco/MG	5	0	5	0	0	0	0	0	0	0	0	0	0	0
311260 Capinópolis/MG	88	0	6	80	0	1	0	1	0	0	0	0	0	0
311265 Capitão Andrade/MG	45	0	4	20	8	8	3	2	0	0	0	0	0	0
351040 Capivari/SP	9	25	0	4	4	0	0	1	10	10	5	0	0	0
311290 Caputira/MG	14	0		11	0	0	2	1						
311300 Carai/MG	61	0	20	20	21	0	0	0	0	0	0	0	0	0
330093 Carapebus/RJ	34	7	6	20	7			1	2					5
351060 Carapicuíba/SP														
311350 Carbonita/MG	31	2	9	7	2	10	2	1	2	0	0	0	0	0
330115 Cardoso Moreira/RJ	31	0	6	19	4	0	0	2	0	0	0	0	0	0
351070 Cardoso/SP	36	2	6	12	12	2	0	4	0	0	0	0	2	0
320130 Cariacica/ES	280	191	0	220	54	0	0	6	95	0	0	78	0	18
311370 Carlos Chagas/MG	9	28	0	8	0	0	0	1	9	10	4	1	2	2
311390 Carmo da Cachoeira/MG			13	25	2									
311410 Carmo de Minas/MG	27	2	7	19	0	0	0	1	2					
311440 Carmo do Rio Claro/MG	14	12	8	2	4				2	5	5			
311450 Carmópolis de Minas/MG	8	0	6			2								
311455 Carneirinho/MG	40	0	10	22	3	2	0	3	0	0	0	0	0	0

TABELA Ge04 - INFORMAÇÕES SOBRE TRABALHADORES REMUNERADOS, SEGUNDO A NATUREZA DO AGENTE-EXECUTOR

ANO DE
REFERÊNCIA
2010

Município	Quantidades de trabalhadores remunerados alocados no manejo de resíduos sólidos, segundo natureza do agente executor													
	Total		Público						Privado					
Código	Público	Privado	Coleta	Varrição	Capina	Unidades	Outros	Geren.	Coleta	Varrição	Capina	Unidades	Outros	Geren.
Nome/UF	pessoa	pessoa	pessoa	pessoa	pessoa	pessoa	pessoa	pessoa	pessoa	pessoa	pessoa	pessoa	pessoa	pessoa
Região Sudeste	Ge015	Ge016	Co029	Va007	Cp005	Up062	Ge047	Ge050	Co030	Va008	Cp006	Up063	Ge048	Ge051
311460 Carrancas/MG														
311470 Carvalhópolis/MG	10	0	3	6	1	0	0	0	0	0	0	0	0	0
351080 Casa Branca/SP	23	25	11	0	10	1	0	1	11	12	0	1	0	1
330130 Casimiro de Abreu/RJ	0	297							45	190	50	4	5	3
351090 Cássia dos Coqueiros/SP	6	0	3	2	1	0		0	0	0	0	0		0
320140 Castelo/ES														
351100 Castilho/SP	12	0	3	0	6	1	0	2	0	0	0	0	0	0
351110 Catanduva/SP	23	180	0	0	23	0	0	0	54	64	60	0	0	2
311535 Catas Altas/MG	34	0	4	20	10	0	0	0	0	0	0	0	0	0
351120 Catiguá/SP	11	0	4	3	2	0	1	1	0	0	0	0	0	0
311547 Catuti/MG	36	0	7	18	9	0	0	2	0	0	0	0	0	0
351130 Cedral/SP	17		7	5	4	0	0	1						
351140 Cerqueira César/SP	0	0	0	0	0	0	0	0	0	0	0	0	0	0
351150 Cerquilha/SP	112	0	13	70	20	4	3	2						
351160 Cesário Lange/SP														
351170 Charqueada/SP	13	2	6	4	3	0	0	0	0	0	0	2	0	0
311630 Cipotânea/MG	19	0	4	9	5	1	0	0	0	0	0	0	0	0
311660 Cláudio/MG	0	32	0	0	0	0	0	0	10	10	6	3	0	3
351190 Clementina/SP	18	0	3	8	5	1		1						
320150 Colatina/ES	67	196	27	26	0	12	0	2	20	176	0	0	0	0
351200 Colina/SP	78	0	10	59	6	0	0	3	0	0	0	0	0	0
330095 Comendador Levy Gasparian/RJ	32	12	0	24	4	1	0	3	5	0	6	0	0	1
311520 Conceição da Barra de Minas/MG	13	0	3	4	0	5	0	1	0	0	0	0	0	0
320160 Conceição da Barra/ES	90	0	10	47	25	0	2	6	0	0	0	0	0	0
311740 Conceição de Ipanema/MG														
311770 Conceição do Rio Verde/MG			13						3					
311790 Congonhal/MG	12	1	3	6	2	0	0	1	0	0	0	1	0	0
311830 Conselheiro Lafaiete/MG	1	126	0	0	0	1	0	0	36	31	50	2	3	4
311840 Conselheiro Pena/MG	13	0	11	0	0	1	0	1	0	0	0	0	0	0
311850 Consolação/MG	8	0	3	2	1	1		1						
311860 Contagem/MG	18	715						18	183	227	249	15	18	23
311870 Coqueiral/MG	25	0	5	14	4			2						
351240 Cordeiroópolis/SP	96	0	45	45	3	0	0	3						
311890 Cordisburgo/MG			3	6	6	1		1						
311900 Cordislândia/MG	12	0	4	3	3	2	0	0	0	0	0	0	0	0
311910 Corinto/MG														
351250 Coroados/SP	0	0		0	0	0	0	0						
311930 Coromandel/MG	99	6	56	41	0	0	0	2	0	0	5	0	0	1
311940 Coronel Fabriciano/MG	44	118	0	0	20	0	20	4	40	45	20	0	0	13

TABELA Ge04 - INFORMAÇÕES SOBRE TRABALHADORES REMUNERADOS, SEGUNDO A NATUREZA DO AGENTE-EXECUTOR

ANO DE
REFERÊNCIA
2010

Município	Quantidades de trabalhadores remunerados alocados no manejo de resíduos sólidos, segundo natureza do agente executor													
	Total		Público						Privado					
	Público	Privado	Coleta	Varrição	Capina	Unidades	Outros	Geren.	Coleta	Varrição	Capina	Unidades	Outros	Geren.
Código Nome/UF	pessoa	pessoa	pessoa	pessoa	pessoa	pessoa	pessoa	pessoa	pessoa	pessoa	pessoa	pessoa	pessoa	pessoa
Região Sudeste	Ge015	Ge016	Co029	Va007	Cp005	Up062	Ge047	Ge050	Co030	Va008	Cp006	Up063	Ge048	Ge051
351260 Coronel Macedo/SP	24	0	8	8	4	2	1	1						
351270 Corumbataí/SP	22	0	3	6	5	6	0	2	0	0	0	0	0	0
351320 Cristais Paulista/SP	11	19	6	0	2	1	0	2	0	19	0	0	0	0
312030 Cristália/MG	32	0	4	10	6	6	4	2	0	0	0	0	0	0
312050 Cristina/MG	12	0	3	7	0	1	0	1	0	0	0	0	0	0
351330 Cruzália/SP	8	10	3	0	0	0	3	2	0	10	0	0	0	0
351340 Cruzeiro/SP			0	26	14				12	0	0			
351350 Cubatão/SP	0	204							37	141	26			
312090 Curvelo/MG	69	0	25	27	12	0	0	5	0	0	0	0	0	0
312125 Delta/MG	37	0	4	12	0	15	4	2	0	0	0	0	0	0
351370 Descalvado/SP	69	0	12	45	10	0	0	2	0	0	0	0	0	0
312140 Desterro de Entre Rios/MG	17	2	4	12	0	0	0	1						
351380 Diadema/SP	100	340	32	0	21	0	7	40	115	130	42	9	24	20
312180 Dionísio/MG	44	0	4	22	2	14	0	2	0	0	0	0	0	0
351385 Dirce Reis/SP	15	0	5	4	4	0	0	2	0	0	0	0	0	0
312200 Divino/MG	0	27	0	0	0	0	0	0	3	16	6	0	0	2
351390 Divinolândia/SP			4		2	1		1						
312230 Divinópolis/MG		63												
312240 Divisa Nova/MG	16	0	3	11	0	1	0	1	0	0	0	0	0	0
351400 Dobrada/SP	10	0	3	2	4	0	0	1						
312270 Dom Silvério/MG	22	0	4	2	2	11	3	0	0	0	0	0	0	0
320190 Domingos Martins/ES	82	0	21	21	22	0	18	0	0	0	0	0	0	0
312290 Dona Eusébia/MG	40	0	14	15	6	0	4	1	0	0	0	0	0	0
312310 Dores de Guanhaes/MG	21	0	3	7	3	7	0	1	0	0	0	0	0	0
312340 Doresópolis/MG	2	3			1			1	2	1				
351440 Dracena/SP	53	0	29	3	8	2	9	2						
330170 Duque de Caxias/RJ	15	1.692	0	7	1	0	5	2	436	1.152	8	0	20	80
351490 Elias Fausto/SP	22	0	6	12	3	0	0	1						
312360 Elói Mendes/MG	33	0	12	13	6	2	0	0	0	0	0	0	0	0
351495 Embaúba/SP	19	0	3	5	9	0	0	2	0	0	0	0	0	0
351500 Embu/SP				15	15							10	20	4
351515 Engenheiro Coelho/SP	12	5	0	7	4	0	0	1	5					
312380 Engenheiro Navarro/MG	12	6	3	6	0	0	2	1	6	0	0	0	0	0
330180 Engenheiro Paulo de Frontin/RJ	67	0	16	4	45	1	0	1						
312385 Entre Folhas/MG	19	0	5	7	2	0	4	1	0	0	0	0	0	0
312440 Espírito Santo do Dourado/MG														
351518 Espírito Santo do Pinhal/SP	49	0	22	10	8	5	2	2	0	0	0	0	0	0
351519 Espírito Santo do Turvo/SP	12	0	2	6	2	2	0	0	0	0	0	0	0	0
351530 Estrela do Norte/SP	13	0	4	6	1	0	2	0	0	0	0	0	0	0

TABELA Ge04 - INFORMAÇÕES SOBRE TRABALHADORES REMUNERADOS, SEGUNDO A NATUREZA DO AGENTE-EXECUTOR

ANO DE
REFERÊNCIA
2010

Município	Quantidades de trabalhadores remunerados alocados no manejo de resíduos sólidos, segundo natureza do agente executor													
	Total		Público						Privado					
	Público	Privado	Coleta	Varrição	Capina	Unidades	Outros	Geren.	Coleta	Varrição	Capina	Unidades	Outros	Geren.
Código Nome/UF	pessoa	pessoa	pessoa	pessoa	pessoa	pessoa	pessoa	pessoa	pessoa	pessoa	pessoa	pessoa	pessoa	pessoa
Região Sudeste	Ge015	Ge016	Co029	Va007	Cp005	Up062	Ge047	Ge050	Co030	Va008	Cp006	Up063	Ge048	Ge051
351520 Estrela d'Oeste/SP	13	10	5	4	0	1	0	3	0	0	10	0	0	0
312510 Extrema/MG	66	0	15	18	12	14	4	3	0	0	0	0	0	0
312520 Fama/MG	20	0												
312530 Faria Lemos/MG	19	2	5	8	5	0	0	1	2	0	0	0	0	0
351540 Fartura/SP	30	0	6	20	2	0	0	2	0	0	0	0	0	0
351560 Fernando Prestes/SP	3	0	3	0	0	0	0	0	0	0	0	0	0	0
351565 Fernão/SP	5	0												
351570 Ferraz de Vasconcelos/SP				29	100			5						
351590 Floreal/SP	9	0	3	0	5	0	0	1	0	0	0	0	0	0
312600 Florestal/MG	23	8	0	6	3	10	1	3	8	0	0	0	0	0
351600 Flórida Paulista/SP	10	6	6	3	0	0	0	1	0	0	0	6	0	0
312610 Formiga/MG				30	40	17	50	13						
312630 Fortaleza de Minas/MG	28	0	4	4	2	16	0	2	0	0	0	0	0	0
312640 Fortuna de Minas/MG	11	0	4	4	0	2	0	1						
351620 Franca/SP	36	270	0	0	12	14	0	10	60	120	30	0	60	0
312650 Francisco Badaró/MG														
312660 Francisco Dumont/MG	35	0	8	10	10	0	5	2	0	0	0	0	0	0
312705 Fronteira dos Vales/MG	15		4	7	3	0	0	1						
312710 Frutal/MG	75	3	9	66	0	0	0	0	0	0	0	3	0	0
351650 Gabriel Monteiro/SP	23	0	8	4	4	0	6	1	0	0	0	0	0	0
351660 Gália/SP	9	0	4	2	1	1	0	1	0	0	0	0	0	0
312733 Gameleiras/MG	7	0	4	3	0	0	0	0	0	0	0	0	0	0
351670 Garça/SP	61	28	0	31	16	0	12	2	12	0	0	14	0	2
351680 Gastão Vidigal/SP														
351690 General Salgado/SP	32	0	11	8	5	1	5	2						
351700 Getulina/SP	15	0	10	4	0	0	0	1	0	0	0	0	0	0
312735 Glaucilândia/MG	14	0	3	3	2	2	3	1	0	0	0	0	0	0
351710 Glicério/SP	16	0	3	5	2	3		3	0					
312750 Gonzaga/MG	30	0	4	14	6	6								
312760 Gouveia/MG	51	0	8	10	25	2	5	1	0	0	0	0	0	0
312770 Governador Valadares/MG	36	218	0	0	0	22	0	14	72	81	63	2	0	0
312780 Grão Mogol/MG	61	0	22	20	10	5	0	4						
320230 Guaçuí/ES			15	25				2						
351720 Guaíçara/SP	20	0	12	5	2	1	0	0	0	0	0	0	0	0
351730 Guaimbé/SP	16	0	4	3	3	2	3	1	0	0	0	0	0	0
312800 Guanhães/MG	20	2	7	8	1	1	0	3	0	0	0	0	2	0
351750 Guapiaçu/SP	0	25	0	0	0	0	0	0	4	7	13	0	0	1
351760 Guapiara/SP	47	2	5	15	15	0	10	2	0	0	0	0	0	2
351780 Guaraçai/SP	14	0	6	4	4									

TABELA Ge04 - INFORMAÇÕES SOBRE TRABALHADORES REMUNERADOS, SEGUNDO A NATUREZA DO AGENTE-EXECUTOR

ANO DE
REFERÊNCIA
2010

Município	Quantidades de trabalhadores remunerados alocados no manejo de resíduos sólidos, segundo natureza do agente executor													
	Total		Público						Privado					
Código	Público	Privado	Coleta	Varrição	Capina	Unidades	Outros	Geren.	Coleta	Varrição	Capina	Unidades	Outros	Geren.
Nome/UF	pessoa	pessoa	pessoa	pessoa	pessoa	pessoa	pessoa	pessoa	pessoa	pessoa	pessoa	pessoa	pessoa	pessoa
Região Sudeste	Ge015	Ge016	Co029	Va007	Cp005	Up062	Ge047	Ge050	Co030	Va008	Cp006	Up063	Ge048	Ge051
312820 Guaraciaba/MG	29	0	7	13	3	1	4	1						
312840 Guarani/MG	27	0	4	9	0	12	0	2	0	0	0	0	0	0
312850 Guarará/MG	13	13	4	5	3	0	0	1	1	0	0	12	0	0
351820 Guararapes/SP	8	19	0	0	3	1	3	1	9	10	0	0	0	0
351830 Guararema/SP	167	0	20	35	30	7	55	20	0	0	0	0	0	0
351840 Guaratinguetá/SP	60	27	27	0	20	6	2	5	10	0	0	12	0	5
351860 Guariba/SP	36	2	12	9	10	3	0	2	1	0	0	0	0	1
351870 Guarujá/SP	10	450	0	0	5	0	0	5	120	134	196	0	0	0
351880 Guarulhos/SP	331	1.208	0	91	169	6	60	5	483	725	0	0	0	0
351885 Guataporã/SP			3		1					4				
312880 Guidoalva/MG	22	0	5	5	1	10	0	1	0	0	0	0	0	0
351890 Guzelândia/SP	18	0	3	4	10	0	0	1	0	0	0	0	0	0
351900 Herculanópolis/SP	18	0	6	5	7	0	0	0	0	0	0	0	0	0
351907 Hortolândia/SP	0	194	0	0	0	0	0	0	50	10	130	0	0	4
351910 Itacanjuba/SP	29	2	9	7	6	5	0	2	0	0	0	2	0	0
312950 Ibiá/MG	15	28	15	0	0	0	0	0	0	26	2	0	0	0
351940 Ibirá/SP	26	0	7	10	2	7	0	0	0	0	0	0	0	0
312970 Ibiraci/MG	9	11	0	8	0	0	0	1	5	0	5	1	0	0
312980 Ibitirama/MG				91	47	8	10	3						
351960 Ibitinga/SP	0	43	0	0	0	0	0	0	15	15	4	6	3	0
351970 Ibiúna/SP	0	96							18	24	19	17	14	4
320260 Iconha/ES	103	1	15	15	37	2	14	20	1	0	0	0	0	0
352000 Igarapé do Tietê/SP	29	0	13	10	6	0	0	0	0	0	0	0	0	0
352010 Igarapava/SP	12	40	4	2	2	3	0	1	3	29	4	2	0	2
313010 Igarapé/MG	40	49	0	37	0	1	0	2	15	0	32	2	0	0
330187 Iguaba Grande/RJ	5	54	0	5	0	0	0	0	20	12	17	0	3	2
313040 Ijaci/MG	0	13	0	0	0	0	0	0	3	5	5	0	0	0
352044 Ilha Solteira/SP	46	0	14	17	12	1	1	1	0	0	0	0	0	0
352040 Ilhabela/SP	216	0	28	82	92	14	0	0						
313050 Illicineia/MG			4	17	6									
352050 Indaiatuba/SP	4	205	0	0	1	0	1	2	70	26	67	20	17	5
313080 Ingai/MG	18	0	7	5	6		0							
313110 Inimutaba/MG	9	0	3	4	2	0	0	0						
352080 Inúbia Paulista/SP	10	0	0	3	2	0	3	2	0	0	0	0	0	0
313115 Ipaba/MG	31	0	6	20	2	1	0	2	0	0	0	0	0	0
313120 Ipanema/MG	74	0	10	27	5	30	0	2	0	0	0	0	0	0
313130 Ipatinga/MG	40	578	0	0	0	0	40	0	166	195	84	56	34	43
352100 Iperó/SP	33	0	10	15	4	0	0	4	0	0	0	0	0	0
352110 Ipeúna/SP	16	0	8	4	3	0	0	1						

TABELA Ge04 - INFORMAÇÕES SOBRE TRABALHADORES REMUNERADOS, SEGUNDO A NATUREZA DO AGENTE-EXECUTOR

ANO DE
REFERÊNCIA
2010

Município	Quantidades de trabalhadores remunerados alocados no manejo de resíduos sólidos, segundo natureza do agente executor													
	Total		Público						Privado					
	Público	Privado	Coleta	Varrição	Capina	Unidades	Outros	Geren.	Coleta	Varrição	Capina	Unidades	Outros	Geren.
Código Nome/UF	pessoa	pessoa	pessoa	pessoa	pessoa	pessoa	pessoa	pessoa	pessoa	pessoa	pessoa	pessoa	pessoa	pessoa
Região Sudeste	Ge015	Ge016	Co029	Va007	Cp005	Up062	Ge047	Ge050	Co030	Va008	Cp006	Up063	Ge048	Ge051
352140 Iracemápolis/SP	6	0	5	0	0	0	0	1	0	0	0	0	0	0
352150 Irapuã/SP	7	0	4	3	0	0	0	0	0	0	0	0	0	0
352170 Itaberá/SP	37		14	16	4	2		1						
313170 Itabira/MG	290	0	51	115	41	65	0	18	0	0	0	0	0	0
313190 Itabirito/MG	27	27	0	15	9	1	0	2	18	0	0	7	0	2
330190 Itaboraí/RJ				60	10		10	12	70	165	40	34		5
320270 Itaguaçu/ES	46	2	8	28	5	3	0	2						
330200 Itaguaí/RJ	0	436							96	249	45	0	21	25
313220 Itaguara/MG	18	0	4	11	2	0	0	1						
352180 Itai/SP	53	0	26	14	10	1	0	2	0	0	0	0	0	0
313230 Itaipé/MG	24	0	6	8	8	1	0	1	0	0	0	0	0	0
352190 Itajobi/SP			8	6	2									
313240 Itajubá/MG									50	142		11		
330205 Italva/RJ	0	0	0	0	0	0	0	0	0	0	0	0	0	0
313250 Itamarandiba/MG														
313290 Itamogi/MG	25	0	8	5	2	9	0	1						
313300 Itamonte/MG	31	2	11	19	0	0	0	1	0	2	0	0	0	0
352210 Itanhaém/SP	133	357	15	60	38	0	12	8	72	120	75	7	49	34
313310 Itanhandu/MG	37	0	13	10	12	0	0	2	0	0	0	0	0	0
313330 Itaobim/MG	76	0	9	63	0	0	0	4						
330210 Itaocara/RJ	81	0	17	54	10									
352220 Itapecerica da Serra/SP														
313350 Itapecerica/MG	26	4	12	10	2	1	0	1	4	0	0	0	0	0
320280 Itapemirim/ES	156	0	33	75	26	0	6	16	0	0	0	0	0	0
352230 Itapetininga/SP	116	100	44	51	13	0	0	8	0	50	50	0	0	0
352240 Itapeva/SP	100	0	40	30	20	5	0	5	0	0	0	0	0	0
352250 Itapevi/SP	6	174	0	0	0	1	0	5	53	28	72	0	18	3
352260 Itapira/SP	74	90	10	25	10	9	18	2	33	34	17	4	0	2
352265 Itapirapuã Paulista/SP	6	0	3	2	0	0	0	1	0	0	0	0	0	0
352270 Itápolis/SP	28	0	13	7	7	0	1	0						
352300 Itapura/SP	17	0	4	4	5	2	0	2	0	0	0	0	0	0
352310 Itaquaquecetuba/SP	281	116	0	240	35	0	0	6	60	0	0	56	0	0
352320 Itararé/SP	52	1	20	8	15	5	0	4	0	0	0	1	0	0
352330 Itariri/SP	12	9	8	0	3	0	0	1	0	9	0	0	0	0
352340 Itatiba/SP	1	207	0	0	0	0	0	1	55	75	20	0	54	3
313380 Itaúna/MG	26	80	0	0	22	0	2	2	21	42	0	11	4	2
352360 Itirapina/SP	31	0	8	19	2	0	0	2	0	0	0	0	0	0
352390 Itu/SP	0	227	0	0	0	0	0	0	60	70	70	10	5	12
313420 Ituiutaba/MG	42	100	2	0	8	14	15	3	30	42	12	13	0	3

TABELA Ge04 - INFORMAÇÕES SOBRE TRABALHADORES REMUNERADOS, SEGUNDO A NATUREZA DO AGENTE-EXECUTOR

ANO DE
REFERÊNCIA
2010

Município	Quantidades de trabalhadores remunerados alocados no manejo de resíduos sólidos, segundo natureza do agente executor													
	Total		Público						Privado					
Código	Público	Privado	Coleta	Varrição	Capina	Unidades	Outros	Geren.	Coleta	Varrição	Capina	Unidades	Outros	Geren.
Nome/UF	pessoa	pessoa	pessoa	pessoa	pessoa	pessoa	pessoa	pessoa	pessoa	pessoa	pessoa	pessoa	pessoa	pessoa
Região Sudeste	Ge015	Ge016	Co029	Va007	Cp005	Up062	Ge047	Ge050	Co030	Va008	Cp006	Up063	Ge048	Ge051
352400 Itupeva/SP	57	37	8	6	30	3	5	5	29	0	0	0	0	8
313440 Iturama/MG	0	92	0	0	0	0	0	0	27	43	15	2	0	5
313450 Itutinga/MG	24	0	4	14	5	0	0	1	0	0	0	0	0	0
352410 Ituverava/SP	69	25	15	6	45	0	0	3	5	10	10	0	0	0
352420 Jaborandi/SP	13	25	1	0	4	2	4	2	0	20	0	0	4	1
352430 Jaboticabal/SP	72	67	48	0	10	0	12	2	40	0	0	11	8	8
352440 Jacarei/SP	4	307	0	0	0	0	0	4	55	56	105	15	57	19
313470 Jacinto/MG	79	0	20	52	7	0	0	0	0	0	0	0	0	0
313480 Jacui/MG	16	3	0	3	3	8	0	2	3	0	0	0	0	0
352470 Jaguariúna/SP	14	68	5	0	5	0	0	4	20	40	3	3	0	2
352480 Jales/SP	15	70	0	0	12	3	0	0	22	43	0	0	5	0
330227 Japeri/RJ									34	34	35			
352510 Jardinópolis/SP	50	0	12	17	17	0	0	4	0	0	0	0	0	0
352520 Jarinu/SP														
352530 Jaú/SP	45	140	41	1	0	0	0	3	15	20	43	0	62	0
313540 Jeceaba/MG	13	1	5	4	3	1	0	0	0	0	0	1	0	0
313550 Jequeri/MG	27	0	4	12	5	1	4	1	0	0	0	0	0	0
320310 Jerônimo Monteiro/ES			4	14	4	2								
313610 Joanésia/MG			4	8	3				2					
313620 João Monlevade/MG	29	38	12	5	4	0	5	3	18	0	0	18	1	1
320313 João Neiva/ES	0	50	0	0	0	0	0	0	9	19	18	0	2	2
352560 João Ramalho/SP	7	0	3	2	1	1	0	0	0	0	0	0	0	0
313655 José Raydan/MG	20	0	4	9	5	1	0	1	0	0	0	0	0	0
313670 Juiz de Fora/MG	678	0	341	183	154	0	0	0	0	0	0	0	0	0
352580 Júlio Mesquita/SP	18	0	6	10	2	0	0	0	0	0	0	0	0	0
352590 Jundiá/SP	20	720	0	0	0	0	0	20	210	130	210	100	50	20
352610 Juquia/SP	8	24	8	0	0	0	0	0	0	12	12	0	0	0
313690 Juruaia/MG	30	0	5	8	6	11	0	0	0	0	0	0	0	0
313710 Lagamar/MG	26	0	15	6	4	0	0	1	0	0	0	0	0	0
313750 Lagoa Formosa/MG	55	0	7	22	2	21	0	3	0	0	0	0	0	0
313760 Lagoa Santa/MG	141	0	40	20	63	11	3	4	0	0	0	0	0	0
313780 Lambari/MG	33	7	16	8	6	2	0	1	0	0	7	0	0	0
352640 Laranjal Paulista/SP	40	0	12	16	10	2	0	0	0	0	0	0	0	0
352660 Lavrinhas/SP	30	0	5	13	12	0	0	0	0	0	0	0	0	0
313835 Leme do Prado/MG	16	0	3	8	2	1	1	1	0	0	0	0	0	0
352680 Lençóis Paulista/SP	127	40	37	55	15	9	4	7	0	0	40	0	0	0
313860 Lima Duarte/MG				15	3	30		2						
313862 Limeira do Oeste/MG	44	0	8	27	2	0	6	1	0	0	0	0	0	0
352690 Limeira/SP	42	242	4	0	0	35	0	3	60	92	70	15	0	5

TABELA Ge04 - INFORMAÇÕES SOBRE TRABALHADORES REMUNERADOS, SEGUNDO A NATUREZA DO AGENTE-EXECUTOR

ANO DE
REFERÊNCIA
2010

Município	Quantidades de trabalhadores remunerados alocados no manejo de resíduos sólidos, segundo natureza do agente executor													
	Total		Público						Privado					
	Público	Privado	Coleta	Varrição	Capina	Unidades	Outros	Geren.	Coleta	Varrição	Capina	Unidades	Outros	Geren.
Código Nome/UF	pessoa	pessoa	pessoa	pessoa	pessoa	pessoa	pessoa	pessoa	pessoa	pessoa	pessoa	pessoa	pessoa	pessoa
Região Sudeste	Ge015	Ge016	Co029	Va007	Cp005	Up062	Ge047	Ge050	Co030	Va008	Cp006	Up063	Ge048	Ge051
352700 Lindóia/SP	5	0	3	2	0	0	0	0	0	0	0	0	0	0
320320 Linhares/ES	0	196	0	0	0	0	0	0	48	52	72	4	0	20
352710 Lins/SP	101	64	0	20	20	0	56	5	15	18	10	15	0	6
313865 Lontra/MG	31	0	6	20	5	0	0	0	0	0	0	0	0	0
352725 Lourdes/SP	13	0	3	7	2	0	0	1	0	0	0	0	0	0
352740 Lucélia/SP	48	0	8	20	10	0	8	2						
352750 Lucianópolis/SP	7	0	3	2	2	0	0	0	0	0	0	0	0	0
352760 Luis Antônio/SP	10	0	8	0	0	1	0	1	0	0	0	0	0	0
313868 Luislândia/MG	25	0	8	14	2	0	0	1	0	0	0	0	0	0
352790 Lutécia/SP	11	0	11	0	0	0	0	0	0	0	0	0	0	0
313880 Luz/MG	50	2	10	30	10	0	0	0				2		
330240 Macaé/RJ	153	582	60	45	35	6	4	3	110	271	115	45	26	15
352800 Macatuba/SP	33	0	8	10	6	2	3	4	0	0	0	0	0	0
352810 Macaúbal/SP	10	0	5	0	4	0	0	1	0	0	0	0	0	0
330245 Macuco/RJ	0	51	0	0	0	0	0	0	8	20	9	9	0	5
352830 Magda/SP	5	0	4	0	1	0	0	0	0	0	0	0	0	0
352850 Mairiporã/SP	68	22	8	27	33			0	22					
352860 Manduri/SP	14	0	6	2	3	2	0	1	0	0	0	0	0	0
313930 Manga/MG	50	0							0	0	0	0	0	0
330260 Mangaratiba/RJ	1	346	0	0	0	0	0	1	67	240	15			24
313940 Manhuaçu/MG	270	0	42	100	50	0	64	14	0	0	0	0	0	0
313960 Mantena/MG														
320330 Mantenópolis/ES	53	1	3	30	20	0	0	0	1	0	0	0	0	0
352870 Marabá Paulista/SP	11	0	3	3	3	2	0	0	0	0	0	0	0	0
352880 Maracá/SP			9	18	4	3		2						
352885 Marapoama/SP	10	0	1	3	2	1	2	1	0	0	0	0	0	0
313990 Maria da Fé/MG	21	0	6	9	4	1	0	1	0	0	0	0	0	0
314000 Mariana/MG	132	13	17	85	15	6	3	6	9	0	0	3	0	1
330270 Maricá/RJ	66	146	0	41	12	10	0	3	44	87	15	0	0	0
320335 Marilândia/ES	64	0	6	20	19	0	18	1	0	0	0	0	0	0
352900 Marília/SP	273	0	138	55	28	0	30	22	0	0	0	0	0	0
314020 Maripá de Minas/MG	18	0	4	4	2	7	0	1	0	0	0	0	0	0
352920 Martinópolis/SP	56	0	8	31	7	1	7	2	0	0	0	0	0	0
352930 Matão/SP	31	83	2	11	3	3	7	5	18	23	22	5	8	7
314070 Mateus Leme/MG	22	0	6	7	4	4	0	1	0	0	0	0	0	0
314120 Matutina/MG	29	0	5	11	1	12	0	0	0	0	0	0	0	0
352940 Mauá/SP	217	216	23	89	86	0	4	15	97	85	13	8	7	6
314140 Medina/MG	97	3	2	75	20	0	0	0	3					
330280 Mendes/RJ	119	0	24	45	36	5	0	9	0	0	0	0	0	0

TABELA Ge04 - INFORMAÇÕES SOBRE TRABALHADORES REMUNERADOS, SEGUNDO A NATUREZA DO AGENTE-EXECUTOR

ANO DE
REFERÊNCIA
2010

Município	Quantidades de trabalhadores remunerados alocados no manejo de resíduos sólidos, segundo natureza do agente executor													
	Total		Público						Privado					
	Público	Privado	Coleta	Varrição	Capina	Unidades	Outros	Geren.	Coleta	Varrição	Capina	Unidades	Outros	Geren.
Código Nome/UF	pessoa	pessoa	pessoa	pessoa	pessoa	pessoa	pessoa	pessoa	pessoa	pessoa	pessoa	pessoa	pessoa	pessoa
Região Sudeste	Ge015	Ge016	Co029	Va007	Cp005	Up062	Ge047	Ge050	Co030	Va008	Cp006	Up063	Ge048	Ge051
352960 Meridiano/SP	26	0	6	4	4	6	3	3						
330285 Mesquita/RJ	0	172							69	65	25	1	7	5
352970 Miguelópolis/SP	76	0	18	48	5	0	0	5	0	0	0	0	0	0
314190 Minduri/MG				8	2									
353000 Mira Estrela/SP	16	0	5	6	4	0	0	1	0	0	0	0	0	0
330300 Miracema/RJ	111	0	15	80	10			6						
353010 Mirandópolis/SP	20	3	14	4	1	0	0	1	0	0	3	0	0	0
353030 Mirassol/SP	2	61	0	1	0	0	0	1	10	14	32	3	0	2
353040 Mirassolândia/SP	20	0	4	4	8	3	0	1	0	0	0	0	0	0
353070 Mogi Guaçu/SP	195	172	81	32	41	4	35	2	4	55	35	7	65	6
353060 Moji das Cruzes/SP	0	406	0	0	0	0	0	0	122	141	111	0	32	0
353090 Mombuca/SP	3													
353110 Mongaguá/SP	57	34	0	45	10	0	0	2	31	0	0	0	0	3
314270 Montalvânia/MG	37	0												
320350 Montanha/ES	127	0	22	80	25	0	0	0	0	0	0	0	0	0
353130 Monte Alto/SP	20	19	0	20	0	0	0	0	16	0	0	2	0	1
314290 Monte Azul/MG			30	70	15			10						
314310 Monte Carmelo/MG			16	45	10									
353160 Monte Castelo/SP			3	4	3			1						
353180 Monte Mor/SP					10			4	12	24				8
314320 Monte Santo de Minas/MG	44	0	7	17	16	1	2	1	0	0	0	0	0	0
314340 Monte Sião/MG	61	0	10	25	10	16	0	0	0	0	0	0	0	0
353170 Monteiro Lobato/SP	20	0	7	5	8	0	0	0						
314330 Montes Claros/MG				380	50		2	4	184			30	19	12
314350 Morada Nova de Minas/MG	82	0	8	50	12	3	5	4						
353190 Morro Agudo/SP	28	10	0	15	10	0	0	3	10	0	0	0	0	0
314360 Morro da Garça/MG	10	0	3	4	2	1	0	0	0	0	0	0	0	0
353200 Morungaba/SP														
353205 Motuca/SP					3					6				
320360 Mucurici/ES	41	11	6	21	4	0	7	3	4	0	0	6	0	1
320380 Muqui/ES			8	19	6	0		2						
314390 Muriae/MG	166	10	65	90	0	7	0	4	0	0	10	0	0	0
314410 Muzambinho/MG	234	0	10	15	15	10	100	84						
353215 Nantes/SP	16	0	7	3	2	2	0	2	0	0	0	0	0	0
353220 Narandiba/SP	16	0	4	8	2	0	1	1	0	0	0	0	0	0
330310 Natividade/RJ	0	87	0	0	0	0	0	0	8	50	4	9	13	3
314450 Nazareno/MG	13	0	5	6	2	0	0	0						
314460 Nepomuceno/MG				15	4									
353260 Nhandeara/SP	22	0	6	11	5	0	0	0						

TABELA Ge04 - INFORMAÇÕES SOBRE TRABALHADORES REMUNERADOS, SEGUNDO A NATUREZA DO AGENTE-EXECUTOR

ANO DE
REFERÊNCIA
2010

Município	Quantidades de trabalhadores remunerados alocados no manejo de resíduos sólidos, segundo natureza do agente executor													
	Total		Público						Privado					
Código	Público	Privado	Coleta	Varrição	Capina	Unidades	Outros	Geren.	Coleta	Varrição	Capina	Unidades	Outros	Geren.
Nome/UF	pessoa	pessoa	pessoa	pessoa	pessoa	pessoa	pessoa	pessoa	pessoa	pessoa	pessoa	pessoa	pessoa	pessoa
Região Sudeste	Ge015	Ge016	Co029	Va007	Cp005	Up062	Ge047	Ge050	Co030	Va008	Cp006	Up063	Ge048	Ge051
330330 Niterói/RJ	2.279	359	104	1.556	48	119	329	123	198	0	32	24	55	50
353280 Nova Aliança/SP	8	0	3	0	5	0	0	0	0	0	0	0	0	0
314467 Nova Belém/MG	13	0	4	5	0	0	3	1	0	0	0	0	0	0
353282 Nova Campina/SP	23	0	6	6	6	2	2	1	0	0	0	0	0	0
353284 Nova Canaã Paulista/SP														
353286 Nova Castilho/SP	4	0	4	0	0	0	0	0						
353290 Nova Europa/SP	16	0	5	5	3	2	0	1	0	0	0	0	0	0
330340 Nova Friburgo/RJ	141	150	1	80	40	0	0	20	80	0	0	19	27	24
330350 Nova Iguaçu/RJ	46	677	0	0	0	0	0	46	132	275	30	155	0	85
314480 Nova Lima/MG	12	190	0	0	0	7	0	5	45	49	90	0	0	6
353330 Nova Luzitânia/SP	17	0	3	0	5	0	8	1	0	0	0	0	0	0
353340 Nova Odessa/SP	121	0	30	14	27	20	25	5	0	0	0	0	0	0
313660 Nova União/MG														
353325 Novais/SP	2	0	2	0	0	0	0	0	0	0	0	0	0	0
314530 Novo Cruzeiro/MG	36	2	8	20	6			2	2					
353350 Novo Horizonte/SP	34	0	26	2	4	2								
353390 Olímpia/SP	40	18	0	26	14	0	0	0	12	0	0	6	0	0
314550 Olímpio Noronha/MG	7	0	3	4										
314570 Oliveira Fortes/MG	0	0		0	0									
314560 Oliveira/MG	66	0	10	30	18	4	0	4	0	0	0	0	0	0
353400 Onda Verde/SP	12	0	3	6	2	0	0	1	0	0	0	0	0	0
314587 Orizânia/MG	11	0	0	4	4	3	0	0	0	0	0	0	0	0
353430 Orlândia/SP	0	187	0	0	0	0	0	0	12	60	40	69	0	6
353440 Osasco/SP	116	285	0	116	0	0	0	0	200	60	15	10	0	0
353470 Ourinhos/SP	149	0	79	70	0	0	0	0	0	0	0	0	0	0
314590 Ouro Branco/MG	74	48	14	19	26	0	13	2	1	15	27	1	2	2
314600 Ouro Fino/MG	52	0	20	25	5	1	0	1						
314610 Ouro Preto/MG	54	162	28	24	0	0	0	2	35	36	84	3	0	4
353475 Ouroeste/SP	86	0												
353490 Pacaembu/SP	7	0	5	1	0	0	0	1						
314630 Padre Paraíso/MG														
314655 Pai Pedro/MG	12	0	4	4	3	0	0	1	0	0	0	0	0	0
314650 Pains/MG	26	0	3	18	2	2	0	1	0	0	0	0	0	0
353520 Palmeira d'Oeste/SP			3	4	2	3		2						
353530 Palmital/SP	21	20	14	0	4	2	0	1	0	20	0	0	0	0
353540 Panorama/SP	29	0	6	15	6	1	0	1	0	0	0	0	0	0
314700 Paracatu/MG	71	48	0	65	0	2	0	4	0	0	40	7	0	1
353550 Paraguaçu Paulista/SP	68	0	23	13	8	22	0	2	0	0	0	0	0	0
353560 Paraibuna/SP	75	6	12	20	35	0	0	8						

TABELA Ge04 - INFORMAÇÕES SOBRE TRABALHADORES REMUNERADOS, SEGUNDO A NATUREZA DO AGENTE-EXECUTOR

ANO DE
REFERÊNCIA
2010

Município	Quantidades de trabalhadores remunerados alocados no manejo de resíduos sólidos, segundo natureza do agente executor													
	Total		Público						Privado					
Código	Público	Privado	Coleta	Varrição	Capina	Unidades	Outros	Geren.	Coleta	Varrição	Capina	Unidades	Outros	Geren.
Nome/UF	pessoa	pessoa	pessoa	pessoa	pessoa	pessoa	pessoa	pessoa	pessoa	pessoa	pessoa	pessoa	pessoa	pessoa
Região Sudeste	Ge015	Ge016	Co029	Va007	Cp005	Up062	Ge047	Ge050	Co030	Va008	Cp006	Up063	Ge048	Ge051
314730 Paraisópolis/MG	33	0	11	10	4	3	3	2	0	0	0	0	0	0
353590 Paranapuã/SP	29	0	14	8	5			2						
353625 Parisi/SP	7	0	5	0	0	0	2	0	0	0	0	0	0	0
314750 Passabém/MG	12	0	3	7	2	0	0	0	0	0	0	0	0	0
314790 Passos/MG	0	157	0	0	0	0	0	0	24	100	25	0	5	3
314800 Patos de Minas/MG	42	231	3	0	32	4	0	3	45	109	54	14	0	9
330385 Paty do Alferes/RJ	173	32	15	30	70	0	48	10	0	0	0	32	0	0
353640 Paulicéia/SP	22	0	10	4	2	0	4	2	0	0	0	0	0	0
353650 Paulínia/SP	15	432	6	0	0	0	0	9	22	50	120	0	218	22
314840 Paulistas/MG	25	0	4	7	8	1	4	1	0	0	0	0	0	0
353660 Paulo de Faria/SP	22	0	6	10	0	0	5	1	0	0	0	0	0	0
314850 Pavão/MG	25	0	9	12	4				0	0	0	0	0	0
353670 Pederneiras/SP	153	0	31	46	45	13	8	10	0	0	0	0	0	0
314890 Pedra do Indaia/MG	12	0	7	2	2	0	0	1	0	0	0	0	0	0
314900 Pedra Dourada/MG	7	0	2	2	1	1	0	1	0	0	0	0	0	0
314910 Pedralva/MG	17	0	6	8	2	0	0	1	0	0	0	0	0	0
353690 Pedranópolis/SP	10	0	3	4	2	0	0	1	0	0	0	0	0	0
353710 Pedreira/SP	41	55	13	24	4	0	0	0	4	33	18	0	0	0
353715 Pedrinhas Paulista/SP	17	0	3	4	3	3	4	0						
353730 Penápolis/SP	178	0	108	60	0	2	6	2	0	0	0	0	0	0
314950 Pequeri/MG	40	0	4	13	7	0	15	1	0	0	0	0	0	0
353740 Pereira Barreto/SP	68	0	24	10	5	5	20	4						
353750 Pereiras/SP	19	0	5	10	2	1	0	1						
314995 Periquito/MG	32	0	4	9	3	14	0	2	0	0	0	0	0	0
353760 Peruíbe/SP	45	97	0	0	18	4	17	6	38	32	18	0	5	4
315000 Pescador/MG	25	0	4	16	2	0	2	1	0	0	0	0	0	0
330390 Petrópolis/RJ	739	210	240	300	135	54	0	10	0	0	200	0	0	10
353770 Piacatu/SP	9	0	3	4	2	0	0	0	0	0	0	0	0	0
315015 Piedade de Caratinga/MG	2	14	1	0	0	0	0	1	3	5	4	1	0	1
353780 Piedade/SP	37	17	29	0	5	2	0	1	0	17	0	0	0	0
353790 Pilar do Sul/SP	40	0	10	15	10	0	3	2	0	0	0	0	0	0
315050 Pimenta/MG	26	4	4	10	6	2	2	2						
353800 Pindamonhangaba/SP	51	89	0	20	22	0	4	5	24	25	20	8	10	2
353810 Pindorama/SP	4	5	0	0	3	0	0	1	5	0	0	0	0	0
315053 Pingo-d'Água/MG														
353820 Pinhalzinho/SP	31	0	6	7	11		7							
330395 Pinheiral/RJ	114	0	12	86	12	0	0	4	0	0	0	0	0	0
353860 Piracaia/SP	4	38	3	0	0	0	0	1	14	16	6	0	1	1
315060 Piracema/MG	16	0	4	2	0	10	0	0						

TABELA Ge04 - INFORMAÇÕES SOBRE TRABALHADORES REMUNERADOS, SEGUNDO A NATUREZA DO AGENTE-EXECUTOR

ANO DE
REFERÊNCIA
2010

Município	Quantidades de trabalhadores remunerados alocados no manejo de resíduos sólidos, segundo natureza do agente executor													
	Total		Público						Privado					
	Público	Privado	Coleta	Varrição	Capina	Unidades	Outros	Geren.	Coleta	Varrição	Capina	Unidades	Outros	Geren.
Código Nome/UF	pessoa	pessoa	pessoa	pessoa	pessoa	pessoa	pessoa	pessoa	pessoa	pessoa	pessoa	pessoa	pessoa	pessoa
Região Sudeste	Ge015	Ge016	Co029	Va007	Cp005	Up062	Ge047	Ge050	Co030	Va008	Cp006	Up063	Ge048	Ge051
353870 Piracicaba/SP	0	570	0	0	0	0	0	0	280	200	0	5	79	6
330400 Pirai/RJ	86	0	21	38	0	6	18	3	0	0	0	0	0	0
353880 Piraju/SP	101	3	27	47	18	7	0	2	3	0	0	0	0	0
315070 Pirajuba/MG	28	0	3	14	5	2	1	3						
353900 Pirangi/SP			6	6	9				2					
315090 Piranguçu/MG	7	0	4	1	2	0	0	0	0	0	0	0	0	0
315110 Pirapetinga/MG	69	0	8	19	21	14	3	4	0	0	0	0	0	0
315120 Pirapora/MG	79	26	3	37	18	2	9	10	18	0	8	0	0	0
353930 Pirassununga/SP	85	0	27	38	20	0	0	0	0	0	0	0	0	0
353950 Pitangueiras/SP	10	10	0	0	0	0	8	2	10	0	0	0	0	0
353970 Platina/SP			4	8										
353980 Poá/SP	180	66	0	90	90	0	0	0	24	20	20	0	0	2
315180 Poços de Caldas/MG	149	15	60	57	22	4	5	1	15	0	0	0	0	0
315200 Pompéu/MG	192	0	25	62	9	25	68	3						
354010 Pongai/SP	7	0	4	2	1	0	0	0						
320425 Ponto Belo/ES	38	1	7	23	0	0	3	5	1	0	0	0	0	0
315217 Ponto dos Volantes/MG	34	0	6	28	0	0	0	0						
354040 Populina/SP	22	0	3	11	2	0	3	3	0	0	0	0	0	0
354050 Porangaba/SP	26	0	8	11	4	0	0	3	0					
330410 Porciúncula/RJ	87	0	20	55	10	0	0	2						
354060 Porto Feliz/SP	72	63	16	45	9	0	0	2	18	22	20	0	0	3
354070 Porto Ferreira/SP														
315250 Pouso Alegre/MG	143	225	0	140	0	0	0	3	65	20	100	25	0	15
354085 Pracinha/SP	20	0	5	4	8	1	1	1						
354100 Praia Grande/SP	332	83	20	80	45	3	182	2	72	0	0	1	7	3
315280 Prata/MG	52	0	8	22	20	0	0	2	0	0	0	0	0	0
354110 Presidente Alves/SP	19	0	5	4	1	8		1	0	0	0	0		0
315310 Presidente Bernardes/MG	20	1	3	5	10	0	0	2	1	0	0	0	0	0
354130 Presidente Epitácio/SP	43	18	18	8	9	1	4	3	0	18	0	0	0	0
354140 Presidente Prudente/SP	0	360							74	186	11	24	55	10
354150 Presidente Venceslau/SP	35	0	12	12	2	6	0	3	0	0	0	0	0	0
354160 Promissão/SP	83	0	16	5	53	9	0	0	0	0	0	0	0	0
354170 Quatá/SP	11	0	4	3	1	0	2	1	0	0	0	0	0	0
330414 Queimados/RJ	0	176	0	0	0	0	0	0	67	98	0	0	11	0
315380 Queluzito/MG	11	1	2	3	5	0	0	1	1	0	0	0	0	0
354200 Quintana/SP			15											
354210 Rafard/SP	19	0	3	10	6	0	0	0						
315400 Raul Soares/MG	35	0	0	15	5	14	0	1	0	0	0	0	0	0
354230 Redenção da Serra/SP	7	0	3	2	2	0	0	0	0	0	0	0	0	0

TABELA Ge04 - INFORMAÇÕES SOBRE TRABALHADORES REMUNERADOS, SEGUNDO A NATUREZA DO AGENTE-EXECUTOR

ANO DE
REFERÊNCIA
2010

Município	Quantidades de trabalhadores remunerados alocados no manejo de resíduos sólidos, segundo natureza do agente executor													
	Total		Público						Privado					
	Público	Privado	Coleta	Varrição	Capina	Unidades	Outros	Geren.	Coleta	Varrição	Capina	Unidades	Outros	Geren.
Código Nome/UF	pessoa	pessoa	pessoa	pessoa	pessoa	pessoa	pessoa	pessoa	pessoa	pessoa	pessoa	pessoa	pessoa	pessoa
Região Sudeste	Ge015	Ge016	Co029	Va007	Cp005	Up062	Ge047	Ge050	Co030	Va008	Cp006	Up063	Ge048	Ge051
354240 Regente Feijó/SP														
354250 Reginópolis/SP	17	1	5	10	2	0	0	0	1	0	0	0	0	0
315420 Resende Costa/MG	11	0	4	4	2	1	0	0	0	0	0	0	0	0
315430 Resplendor/MG	71	0	12	42	3	7	5	2	0	0	0	0	0	0
315440 Ressaquinha/MG	17	0	4	4	4	4	0	1	0	0	0	0	0	0
354280 Ribeira/SP			2	6	9									
354290 Ribeirão Bonito/SP														
354310 Ribeirão Corrente/SP	11	0	3	6	2	0	0	0	0	0	0	0	0	0
354325 Ribeirão Grande/SP	18	0	5	4	8	1	0	0						
354330 Ribeirão Pires/SP	35	43	0	17	15	0	0	3	19	24	0	0	0	0
354340 Ribeirão Preto/SP	39	456	0	5	0	24	0	10	90	230	60	21	35	20
354370 Rincão/SP	15	0	4	8	2	0	0	1	0	0	0	0	0	0
354380 Rinópolis/SP			10	4	2			1						
315480 Rio Acima/MG	0	53	0	0	0	0	0	0	12	20	21	0	0	0
320435 Rio Bananal/ES	34	0	9	23	1	0	0	1	0	0	0	0	0	0
330430 Rio Bonito/RJ			10			5		10	40	40	100	20		
354390 Rio Claro/SP	35	241	0	0	30	5	0	0	84	80	66	11	0	0
330450 Rio das Flores/RJ	18	19	8	4	3	2	1	0	0	0	0	19	0	0
330455 Rio de Janeiro/RJ	20.344	1.548	3.185	5.671	1.284	268	7.249	2.687	1.093	0	0	109	245	101
315510 Rio do Prado/MG	7	0	4	2	0	0	1	0						
315500 Rio Doce/MG	12	3	3	3	3	3	0	0	3	0	0	0	0	0
315530 Rio Manso/MG	16	0	3	6	5	2	0	0	0	0	0	0	0	0
320440 Rio Novo do Sul/ES	83	0	10	21	50	0	0	2	0	0	0	0	0	0
315570 Rio Piracicaba/MG	23	0	10	1	10	0	0	2						
315590 Rio Preto/MG	29	3	4	7	8	8	0	2	0	0	0	3	0	0
354420 Riolândia/SP			1		3	8	2	2	2					
354350 Riversul/SP	12	0	4	3	3	1	0	1						
315620 Rochedo de Minas/MG	14	0	4	6	4	0	0	0						
315630 Rodeiro/MG			4	7					0	0				
354450 Rubinéia/SP				4			3	1						
315670 Sabará/MG	42	29	0	13	26	0	0	3	22	0	0	0	0	7
354470 Sagres/SP	16	0	3	5	3	2	0	3	0	0	0	0	0	0
354490 Sales Oliveira/SP	17	0	12	2	0	1	0	2	0	0	0	0	0	0
354500 Salesópolis/SP	0	0	0	0	0	0	0	0	0	0	0	0	0	0
315700 Salinas/MG	40	5	16	12	3	0	8	1	5	0	0	0	0	0
315710 Salto da Divisa/MG	64	0	15	49	0	0	0	0	0	0	0	0	0	0
354530 Salto de Pirapora/SP	30	0	15	10	3	1	0	1	0	0	0	0	0	0
354540 Salto Grande/SP	0	0	0	0	0	0	0	0	0	0	0	0	0	0
354520 Salto/SP			0	36	19				26	15	52		85	

TABELA Ge04 - INFORMAÇÕES SOBRE TRABALHADORES REMUNERADOS, SEGUNDO A NATUREZA DO AGENTE-EXECUTOR

ANO DE
REFERÊNCIA
2010

Município	Quantidades de trabalhadores remunerados alocados no manejo de resíduos sólidos, segundo natureza do agente executor													
	Total		Público						Privado					
Código	Público	Privado	Coleta	Varrição	Capina	Unidades	Outros	Geren.	Coleta	Varrição	Capina	Unidades	Outros	Geren.
Nome/UF	pessoa	pessoa	pessoa	pessoa	pessoa	pessoa	pessoa	pessoa	pessoa	pessoa	pessoa	pessoa	pessoa	pessoa
Região Sudeste	Ge015	Ge016	Co029	Va007	Cp005	Up062	Ge047	Ge050	Co030	Va008	Cp006	Up063	Ge048	Ge051
354560 Santa Adélia/SP	32	0	16	1	4	0	9	2	0	0	0	0	0	0
354580 Santa Bárbara d'Oeste/SP	117	75	51	20	35	6	0	5	4	50	15	3	1	2
315720 Santa Bárbara/MG														
354600 Santa Branca/SP	9	0	6	0	3	0	0	0	0	0	0	0	0	0
354610 Santa Clara d'Oeste/SP	24		5	12	5	0	0	2						
354620 Santa Cruz da Conceição/SP	19	0		15	3	0	0	1						
354630 Santa Cruz das Palmeiras/SP	43	0	10	22	6	2	0	3	0	0	0	0	0	0
354650 Santa Ernestina/SP	11	0	5	6	0	0	0	0	0	0	0	0	0	0
354670 Santa Gertrudes/SP	42	0	12	22	5	2	0	1	0	0	0	0	0	0
354680 Santa Isabel/SP	68	0	27	28	4	0	6	3						
320450 Santa Leopoldina/ES	30	0	6	13	10	0	0	1	0	0	0	0	0	0
354690 Santa Lúcia/SP	23	0	3	5	3	3	7	2	0	0	0	0	0	0
315780 Santa Luzia/MG	6	167	0	0	2	0	0	4	90	20	45	7	0	5
354700 Santa Maria da Serra/SP	7	0	3	2	1	0	1	0	0	0	0	0	0	0
330460 Santa Maria Madalena/RJ	43	38	8	9	16	0	6	4	0	0	10	28	0	0
354710 Santa Mercedes/SP	12	0	3	7	0	1	0	1	0	0	0	0	0	0
354750 Santa Rita do Passa Quatro/SP														
315960 Santa Rita do Sapucaí/MG	82	0	31	32	9	3	5	2						
354740 Santa Rita d'Oeste/SP	15	0	3	6	3	2	0	1	0	0	0	0	0	0
315980 Santa Vitória/MG	11	117	9	0	0	1	0	1	0	98	18	0	0	1
354720 Santana da Ponte Pensa/SP	7	0	3	3	1	0	0	0	0	0	0	0	0	0
354730 Santana de Parnaíba/SP	0	92	0	0	0	0	0	0	32	10	50	0	0	0
315870 Santana do Garambéu/MG			2	2	2									
354770 Santo Anastácio/SP														
354780 Santo André/SP	0	577	0	0	0	0	0	0	235	296	36	0	0	10
354790 Santo Antônio da Alegria/SP	15	0	0	11	0	0	4	0	0	0	0	0	0	0
354800 Santo Antônio de Posse/SP	28	0	10	6	4	4	4	0	0	0	0	0	0	0
315990 Santo Antônio do Amparo/MG	5	13	0	0	3	1	0	1	4	8	0	0	0	1
316030 Santo Antônio do Jacinto/MG	18	0	6	12	0	0	0	0						
354810 Santo Antônio do Jardim/SP	14	0	3	3	2	2	2	2	0	0	0	0	0	0
316040 Santo Antônio do Monte/MG	35	0	13	10	10			2						
316060 Santo Hipólito/MG	8	0	5	3	0	0	0	0	0	0	0	0	0	0
354840 Santópolis do Aguapeí/SP	8	0	4	2	2	0	0	0	0	0	0	0	0	0
354850 Santos/SP	4	912	0	0	0	0	0	4	171	428	64	50	180	19
354870 São Bernardo do Campo/SP	24	848	0	0	0	2	0	22	164	180	165	20	299	20
316090 São Brás do Suaçuí/MG	18	0	2	4	4	7	0	1						
354880 São Caetano do Sul/SP					8					160				
354890 São Carlos/SP	50	221	0	20	15	7	0	8	61	42	50	52	0	16
316095 São Domingos das Dores/MG	5	0	3	1	1	0	0	0						

TABELA Ge04 - INFORMAÇÕES SOBRE TRABALHADORES REMUNERADOS, SEGUNDO A NATUREZA DO AGENTE-EXECUTOR

ANO DE
REFERÊNCIA
2010

Município	Quantidades de trabalhadores remunerados alocados no manejo de resíduos sólidos, segundo natureza do agente executor													
	Total		Público						Privado					
	Público	Privado	Coleta	Varrição	Capina	Unidades	Outros	Geren.	Coleta	Varrição	Capina	Unidades	Outros	Geren.
Código Nome/UF	pessoa	pessoa	pessoa	pessoa	pessoa	pessoa	pessoa	pessoa	pessoa	pessoa	pessoa	pessoa	pessoa	pessoa
Região Sudeste	Ge015	Ge016	Co029	Va007	Cp005	Up062	Ge047	Ge050	Co030	Va008	Cp006	Up063	Ge048	Ge051
316105 São Félix de Minas/MG	30	0	3	21	2	3	0	1	0	0	0	0	0	0
316140 São Francisco do Glória/MG	9	0	4	2	1	1	1	0	0	0	0	0	0	0
320470 São Gabriel da Palha/ES	92	85	10	45	0	0	32	5	9	23	11	20	22	0
316160 São Geraldo da Piedade/MG			5	5					0	0				
316165 São Geraldo do Baixo/MG	6	0	3	3	0	0	0	0						
316170 São Gonçalo do Abaeté/MG	27	0	6	18	0	0	0	3						
316180 São Gonçalo do Pará/MG	26	0	4	8	4	5	3	2						
316200 São Gonçalo do Sapucaí/MG	32	0	13	16	2	0	0	1						
330490 São Gonçalo/RJ	6	809	0	0	0	0	0	6	510	129	100	64	0	6
316210 São Gotardo/MG	61	4	0	45	12	0	0	4	2	0	0	2	0	0
354910 São João da Boa Vista/SP	17	97	0	0	9	5	0	3	20	66	9	0	0	2
354925 São João de Iracema/SP	3	0	0	1	1	1	0	0	0	0	0	0	0	0
330510 São João de Meriti/RJ	178	60	0	150	21	0	0	7	60	0	0	0	0	0
316250 São João del Rei/MG				35					30					3
316280 São João Evangelista/MG	0	55	0	0	0	0	0	0	6	22	3	19	3	2
354940 São Joaquim da Barra/SP	18	95	1	11	0	0	0	6	14	56	17	0	6	2
316294 São José da Barra/MG	21	5	0	14	3	2	0	2	5	0	0	0	0	0
354950 São José da Bela Vista/SP														
316295 São José da Lapa/MG	46	19	0	25	0	0	17	4	4	0	15	0	0	0
330513 São José de Ubá/RJ	18	8	4	14	0	0	0	0	2	0	0	5	0	1
320480 São José do Calçado/ES	2	33	0	0	0	0	0	2	15	18	0	0	0	0
316340 São José do Goiabal/MG	31	0	3	15	0	12	0	1	0	0	0	0	0	0
316350 São José do Jacuri/MG	12	0	4	7	0	0	0	1	0	0	0	0	0	0
354970 São José do Rio Pardo/SP	87	0	31	14	36	1	0	5	0	0	0	0	0	0
354980 São José do Rio Preto/SP	33	255	0	0	30	0	0	3	125	30	0	60	35	5
330515 São José do Vale do Rio Preto/RJ	37	0	19	8	10	0	0	0	0	0	0	0	0	0
354990 São José dos Campos/SP	1.030	181	250	482	102	98	46	52	0	0	135	26	20	0
354995 São Lourenço da Serra/SP	45	0	20	10	10	0	0	5	0	0	0	0	0	0
355000 São Luís do Paraitinga/SP	29	0	6	14	7	1	0	1	0	0	0	0	0	0
320490 São Mateus/ES	5	181	0	0	0	0	0	5	29	64	35	4	48	1
316380 São Miguel do Anta/MG			21	7										
355030 São Paulo/SP	258	4.224	0	0	0	0	22	236	3.420	0	0	337	0	467
316390 São Pedro da União/MG	5	1	4	0	0	1	0	0	1	0	0	0	0	0
355050 São Pedro do Turvo/SP	22	0	12	4	2	1	2	1	0	0	0	0	0	0
355040 São Pedro/SP	49	1	8	30	10	0	0	1	0	0	0	0	0	1
320495 São Roque do Canaã/ES	18	0	4	8	3	0	1	2						
355060 São Roque/SP	9	53	0	0	6	0	0	3	35	18	0	0	0	0
355080 São Sebastião da Gramma/SP	17	0	8	4	3	1	0	1	0	0	0	0	0	0
330530 São Sebastião do Alto/RJ	0	0	0	0	0	0	0	0	0	0	0	0	0	0

TABELA Ge04 - INFORMAÇÕES SOBRE TRABALHADORES REMUNERADOS, SEGUNDO A NATUREZA DO AGENTE-EXECUTOR

ANO DE
REFERÊNCIA
2010

Município	Quantidades de trabalhadores remunerados alocados no manejo de resíduos sólidos, segundo natureza do agente executor													
	Total		Público						Privado					
	Público	Privado	Coleta	Varrição	Capina	Unidades	Outros	Geren.	Coleta	Varrição	Capina	Unidades	Outros	Geren.
Código Nome/UF	pessoa	pessoa	pessoa	pessoa	pessoa	pessoa	pessoa	pessoa	pessoa	pessoa	pessoa	pessoa	pessoa	pessoa
Região Sudeste	Ge015	Ge016	Co029	Va007	Cp005	Up062	Ge047	Ge050	Co030	Va008	Cp006	Up063	Ge048	Ge051
316450 São Sebastião do Maranhão/MG	24	0	8	6	8	0	0	2	0	0	0	0	0	0
316470 São Sebastião do Paraíso/MG			14						6	30				
316480 São Sebastião do Rio Preto/MG	13	0	3	5	5	0	0	0						
355070 São Sebastião/SP														
316500 São Tiago/MG	18	0												
355100 São Vicente/SP	405	25	80	130	100	20	0	75	0	10	5	5	0	5
316540 Sapucaí-Mirim/MG	19	6	4	6	8	0	0	1	0	0	0	6	0	0
316570 Senador Firmino/MG	37	0	4	15	2	14	0	2						
316600 Senhora de Oliveira/MG	16	0	2	6	0	8	0	0	0	0	0	0	0	0
316640 Seritinga/MG				4	2			1						
316670 Serra dos Aimorés/MG	20	0	7	5			7	1						
320500 Serra/ES	72	754	12	15	0	1	0	44	159	326	200	24	9	36
316690 Serrania/MG	15	0		11	2	1		1	0	0	0	0	0	0
316695 Serranópolis de Minas/MG	13	1	2	4	0	6	0	1	1	0	0	0	0	0
316710 Serro/MG	21	21	0	6	5	2	6	2	5	6	10	0	0	0
355170 Sertãozinho/SP	34	293	5	0	23	0	0	6	21	46	195	31	0	0
355180 Sete Barras/SP	14	14	10	0	2	2	0	0	0	8	6	0	0	0
316720 Sete Lagoas/MG	2	206	0	0	0	0	0	2	45	60	68	0	0	33
316750 Simão Pereira/MG	6	2	2	3	1	0	0	0	1	0	1	0	0	0
316760 Simonésia/MG	54	6	0	33	19	0	0	2	6	0	0	0	0	0
355210 Socorro/SP	68	0	22	20	10	7	6	3	0	0	0	0	0	0
316780 Soledade de Minas/MG	12	0	4	6	2	0	0	0						
355220 Sorocaba/SP	17	506	0	0	0	5	0	12	200	120	160	10	0	16
355230 Sud Mennucci/SP	5	11	0	0	3	1	0	1	4	6	0	0	0	1
355240 Sumaré/SP	49	70	0	19	21	0	0	9	56	12	0	0	0	2
355255 Suzanópolis/SP	21	0	5	7	7	1	0	1	0	0	0	0	0	0
355250 Suzano/SP	0	291	0	0	0	0	0	0	60	86	130	0	0	15
355260 Tabapuá/SP	83	0	22	20	11	13	15	2						
355270 Tabatinga/SP	12	0	6	2	1	0	0	3	0	0	0	0	0	0
355280 Taboão da Serra/SP	5	244	0	0	0	0	0	5	83	120	12	0	13	16
316800 Taiobeiras/MG	78	0	37	24	5	3	4	5	0	0	0	0	0	0
355320 Taiúva/SP														
355330 Tambauí/SP	38	0	11	10	10	4	0	3	0	0	0	0	0	0
316820 Tapirai/MG	10	0	3	0	2	1	3	1						
355350 Tapirai/SP														
355370 Taquaritinga/SP	43	0	24	10	5	4	0	0	0	0	0	0	0	0
355380 Taquarituba/SP	37	0	12	14	3	1	3	4	0	0	0	0	0	0
355400 Tatui/SP	118	48	0	81	32	2	1	2	47	0	0	0	0	1
355410 Taubaté/SP	526	36	105	58	180	9	150	24	30	0	0	6	0	0

TABELA Ge04 - INFORMAÇÕES SOBRE TRABALHADORES REMUNERADOS, SEGUNDO A NATUREZA DO AGENTE-EXECUTOR

ANO DE
REFERÊNCIA
2010

Município	Quantidades de trabalhadores remunerados alocados no manejo de resíduos sólidos, segundo natureza do agente executor													
	Total		Público						Privado					
	Público	Privado	Coleta	Varrição	Capina	Unidades	Outros	Geren.	Coleta	Varrição	Capina	Unidades	Outros	Geren.
Código Nome/UF	pessoa	pessoa	pessoa	pessoa	pessoa	pessoa	pessoa	pessoa	pessoa	pessoa	pessoa	pessoa	pessoa	pessoa
Região Sudeste	Ge015	Ge016	Co029	Va007	Cp005	Up062	Ge047	Ge050	Co030	Va008	Cp006	Up063	Ge048	Ge051
316850 Teixeira/MG	40	0	10	23	5	0	0	2						
355430 Teodoro Sampaio/SP	71	4	25	28	4	1	10	3	4					
316860 Teófilo Otoni/MG	67	106	0	17	35	4	9	2	53	34	8	3	7	1
355440 Terra Roxa/SP	25	0	5	16	4	0	0	0	0	0	0	0	0	0
316900 Tocantins/MG	10	16	3	5	2	0	0	0	0	0	0	15	0	1
355465 Torre de Pedra/SP	8	0	3	2	1	1	0	1	0	0	0	0	0	0
355475 Trabiju/SP														
355480 Tremembé/SP	57	64	12	20	10	0	10	5	0	12	12	40	0	0
316930 Três Corações/MG	23	74	2	15	0	4	0	2	17	20	30	1	4	2
355490 Três Fronteiras/SP	15	0	5	8	0	0	0	2	0	0	0	0	0	0
316935 Três Marias/MG	112	0	12	80	3	2	10	5	0	0	0	0	0	0
316950 Tumiritinga/MG				20	5									
355500 Tupã/SP	59	50	21	25	9	1	1	2	20	18	4	5	1	2
355520 Turiúba/SP	11	2	3	6	2	0	0	0	2	0	0	0	0	0
317000 Ubai/MG	72	0	10	47	15	0	0	0						
317010 Uberaba/MG	155	216	0	58	75	0	0	22	74	90	17	10	7	18
317020 Uberlândia/MG	287	1.182	0	84	5	8	93	97	257	364	186	35	280	60
355550 Ubirajara/SP			2											
317043 União de Minas/MG	20	0	4	6	2	3	5	0						
355580 Urânia/SP	27	0	6	5	5	0	10	1	0	0	0	0	0	0
355590 Uru/SP	15	0	4	2	4	4	0	1	0	0	0	0	0	0
317047 Uruana de Minas/MG	11	0	2	9	0	0	0	0	0	0	0	0	0	0
317052 Urucuia/MG	39	3	7	6	22	1	1	2	3	0	0	0	0	0
355600 Urupês/SP	10	0	6	4	0	0	0	0	0	0	0	0	0	0
330610 Valença/RJ	0	0	0	0	0	0	0	0	0	0	0	0	0	0
355620 Valinhos/SP	42	273	4	0	15	0	5	18	30	43	191	0	0	9
355630 Valparaíso/SP	0	20	0	0	0	0	0	0	16	4	0	0	0	0
320503 Vargem Alta/ES	32	0	10	16	5	0	0	1	0	0	0	0	0	0
317060 Vargem Bonita/MG				3	3									
355640 Vargem Grande do Sul/SP	46	0	6	30	6	2	0	2	0	0	0	0	0	0
355645 Vargem Grande Paulista/SP	16	0	1	5	5	0	2	3						
317070 Varginha/MG	134	59	40	81	9	0	0	4	12	0	33	14	0	0
317075 Varjão de Minas/MG	44	1	3	28	2	10	0	1	0	0	0	0	0	1
330615 Varre-Sai/RJ														
317080 Várzea da Palma/MG	184	15												
330620 Vassouras/RJ	68	25	35	21	12						25			
317100 Vazante/MG	55	0	6	10	30	4	4	1						
320506 Venda Nova do Imigrante/ES														
317115 Vermelho Novo/MG	17	0	4	8	0	3	0	2	0	0	0	0	0	0

TABELA Ge04 - INFORMAÇÕES SOBRE TRABALHADORES REMUNERADOS, SEGUNDO A NATUREZA DO AGENTE-EXECUTOR

ANO DE
REFERÊNCIA
2010

Município	Quantidades de trabalhadores remunerados alocados no manejo de resíduos sólidos, segundo natureza do agente executor													
	Total		Público						Privado					
Código	Público	Privado	Coleta	Varrição	Capina	Unidades	Outros	Geren.	Coleta	Varrição	Capina	Unidades	Outros	Geren.
Nome/UF	pessoa	pessoa	pessoa	pessoa	pessoa	pessoa	pessoa	pessoa	pessoa	pessoa	pessoa	pessoa	pessoa	pessoa
Região Sudeste	Ge015	Ge016	Co029	Va007	Cp005	Up062	Ge047	Ge050	Co030	Va008	Cp006	Up063	Ge048	Ge051
317120 Vespasiano/MG	200	0	50	80	60	10			0	0	0	0	0	0
320510 Viana/ES									33	35	20			
317130 Viçosa/MG	142	6	44	80	10	5	2	1	6	0	0	0	0	0
320515 Vila Pavão/ES	19	0	3	5	8	0	0	3	0	0	0	0	0	0
355670 Vinhedo/SP	0	142	0	0	0	0	0	0	49	50	43	0	0	0
355680 Viradouro/SP	20	30	3	6	6	2	0	3	10	15	1	2	0	2
317170 Virgínia/MG	33	0	3	10	19	0	0	1	0	0	0	0	0	0
317190 Virgolândia/MG	15	0	1	4	1	8	0	1	0	0	0	0	0	0
317200 Visconde do Rio Branco/MG	126	0	12	90	15	7	0	2	0	0	0	0	0	0
355695 Vitória Brasil/SP	11	0	3	4	1	0	2	1	0	0	0	0	0	0
320530 Vitória/ES	154	861	0	0	0	54	0	100	218	290	250	63	0	40
330630 Volta Redonda/RJ	36	562	0	0	13	2	9	12	97	140	125	9	171	20
355700 Votorantim/SP	62	13	54	7	0	0	0	1	0	0	0	13	0	0
355710 Votuporanga/SP														
355715 Zacarias/SP	16	0	3	7	4	1	0	1						

TABELA Ge05
INFORMAÇÕES SOBRE TRABALHADORES REMUNERADOS,
SEGUNDO O TIPO DE SERVIÇO REALIZADO

TABELA Ge05 - INFORMAÇÕES SOBRE TRABALHADORES REMUNERADOS, SEGUNDO O TIPO DE SERVIÇO REALIZADO

ANO DE
REFERÊNCIA
2010

Município	Quantidades de trabalhadores remunerados alocados no manejo de resíduos sólidos, segundo o tipo de serviço realizado													
	Total		Coleta		Varrição		Capina e roçada		Unidades de processamento		Outros serviços		Gerenciais ou administrativos	
Código	Público	Privado	Público	Privado	Público	Privado	Público	Privado	Público	Privado	Público	Privado	Público	Privado
Nome/UF	empreg.	empreg.	empreg.	empreg.	empreg.	empreg.	empreg.	empreg.	empreg.	empreg.	empreg.	empreg.	empreg.	empreg.
Região Sudeste	Ge015	Ge016	Co029	Co030	Va007	Va008	Cp005	Cp006	Up062	Up063	Ge047	Ge048	Ge050	Ge051
310050 Açucena/MG	14	0	4	0	4	0	4	0	0	0	1	0	1	0
350010 Adamantina/SP	69	0	20	0	8	0	12	0	21	0	0	0	8	0
350020 Adolfo/SP	8	0	3	0	0	0	3	0	1	0	0	0	1	0
320010 Afonso Cláudio/ES	69	0	8		55		4		0		0		2	
310070 Água Comprida/MG	13	0	5	0	4	0	3	0	0	0	0	0	1	0
350030 Aguai/SP	23	20	19	0	0	10	0	10	2	0	0	0	2	0
310080 Aguanil/MG	3	0	3	0	0	0	0	0	0	0	0	0	0	0
350040 Águas da Prata/SP	25	0	4		16		2		0		3		0	
350055 Águas de Santa Bárbara/SP	19	10	9	0	4	0	4	0	0	10	0	0	2	0
350060 Águas de São Pedro/SP	16	0	6	0	2	0	5	0	0	0	1	0	2	0
350070 Agudos/SP	70	0	15	0	20	0	20	0	5	0	4	0	6	0
310110 Aimorés/MG	200	0	20	0	90	0	45	0	23	0	20	0	2	0
310160 Alfenas/MG	55	160	0	0	40	100	10	50	0	0	0	0	5	10
310180 Alpercata/MG									0		0		1	
350090 Altair/SP	10	1	4	0	2	0	2	0	0	1	2	0	0	0
310200 Alterosa/MG														
350100 Altinópolis/SP	37	0	6	0	11	0	19	0	0	0	0	0	1	0
350110 Alto Alegre/SP	28	0	0	0	10	0	3	0	3	0	10	0	2	0
315350 Alto Jequitibá/MG	23	0	3	0	20	0	0	0	0	0	0	0	0	0
320035 Alto Rio Novo/ES	60	0	9		26		9		5		6		5	
350115 Alumínio/SP	1	43	0	10	0	16	0	10	0	4	0	0	1	3
350120 Álvares Florence/SP	25	0	5	0	8	0	4	0	1	0	6	0	1	0
350130 Álvares Machado/SP	22	21	14	0	0	11	0	10	1	0	4	0	3	0
350150 Alvinlândia/SP	5	0	3	0	1	0	0	0	0	0	0	0	1	0
310240 Alvorada de Minas/MG	15	0	3	0	9	0	0	0	1	0	0	0	2	0
350160 Americana/SP	252	31	95	25	146	0	0	0	0	0	0	0	11	6
350170 Américo Brasiliense/SP	12	32	0	6	6	9	3	7	0	5	1	4	2	1
350190 Amparo/SP	137	0	37		70		3		11		0		16	
310260 Andradas/MG	52	0	22	0	24	0	3	0	3	0	0	0	0	0
350210 Andradina/SP				28	0	40	6	6						
310280 Andrelândia/MG	24	3	0	3	16	0	6	0	2	0	0	0	0	0
350220 Angatuba/SP	23	0	7	0	5	0	6	0	1	0	3	0	1	0
330010 Angra dos Reis/RJ				145		320		80						30
350230 Anhembi/SP	12	1	3	0	4	0	3	1	1	0	0	0	1	0
350240 Anhumas/SP			3		6								2	
310290 Antônio Carlos/MG	20	0	7	0	6	0	5	0	1	0	0	0	1	0
310310 Antônio Prado de Minas/MG	7	0	7	0	0	0	0	0	0	0	0	0	0	0
350260 Aparecida d'Oeste/SP	14	0	3		2		8		0		0		1	
350250 Aparecida/SP	55	0	31	0	4	0	6	0	0	0	10	0	4	0

TABELA Ge05 - INFORMAÇÕES SOBRE TRABALHADORES REMUNERADOS, SEGUNDO O TIPO DE SERVIÇO REALIZADO

ANO DE
REFERÊNCIA
2010

Município	Quantidades de trabalhadores remunerados alocados no manejo de resíduos sólidos, segundo o tipo de serviço realizado													
	Total		Coleta		Varrição		Capina e roçada		Unidades de processamento		Outros serviços		Gerenciais ou administrativos	
Código	Público	Privado	Público	Privado	Público	Privado	Público	Privado	Público	Privado	Público	Privado	Público	Privado
Nome/UF	empreg.	empreg.	empreg.	empreg.	empreg.	empreg.	empreg.	empreg.	empreg.	empreg.	empreg.	empreg.	empreg.	empreg.
Região Sudeste	Ge015	Ge016	Co029	Co030	Va007	Va008	Cp005	Cp006	Up062	Up063	Ge047	Ge048	Ge050	Ge051
350270 Apiaí/SP	36	4	36	4	0	0	0	0	0	0	0	0	0	0
350280 Araçatuba/SP			50	65		16	20	30		50			6	
350290 Araçoiaba da Serra/SP	47	0	17	0	13	0	8	0	2	0	4	0	3	0
320060 Aracruz/ES	0	449		51		226		70		36		33		33
310340 Araçuaí/MG	31	8	6	2	23	0	0	6	2	0	0	0	0	0
310350 Araguari/MG	0	83	0	16	0	31	0	36	0	0	0	0	0	0
350310 Arandu/SP	41	0	18	0	15	0	7	0	0	0	0	0	1	0
310360 Arantina/MG														
350315 Arapeí/SP	9	0	0	0	4	0	2	0	2	0	0	0	1	0
310375 Araporã/MG	40	10	7	0	30	0	0	10	1	0	0	0	2	0
350320 Araraquara/SP	7	236		57		99		60		5		8	7	7
350330 Araras/SP	93	0	55	0	8	0	0	0	24	0	0	0	6	0
350335 Arco-Íris/SP	12		3		4		1		1		2		1	
310420 Arcos/MG	15	27	6	5	6	11	1	8	1	3	0	0	1	0
310445 Aricanduva/MG	11	0	3	0	5	0	2	0	0	0	0	0	1	0
350380 Artur Nogueira/SP	17	53	0	20	10	0	4	0	0	30	0	0	3	3
350390 Arujá/SP	5	132	0	36	0	33	0	54	0	1	0	0	5	8
350400 Assis/SP	116	0	31	0	60	0	15	0	3	0	2	0	5	0
350410 Atibaia/SP	194	63	0	56	47	0	145	0	0	3	0	0	2	4
320070 Atilio Vivacqua/ES	26	10	5	0	10	0	10	0	0	10	0	0	1	0
350440 Avanhandava/SP			4											
350460 Bady Bassitt/SP	22	4	0	4	15	0	4	0	0	0	3	0	0	0
320080 Baixo Guandu/ES				16		65		4		7				3
350470 Balbinos/SP	13	1	12	1	0	0	0	0	0	0	0	0	1	0
350500 Barão de Antonina/SP			4	2	8		3						1	1
310540 Barão de Cocais/MG	105	10	19	3	45	0	19	4	3	0	19	3	0	0
310560 Barbacena/MG	77	84	34	38	14	22	15	20	10	0	3	3	1	1
350520 Bariri/SP	3	32	2	19	0	0	0	12	0	1	0	0	1	0
350530 Barra Bonita/SP	28	24	22	2	6	0	0	22	0	0	0	0	0	0
350535 Barra do Chapéu/SP	8	2	4	2	2	0	2	0	0	0	0	0	0	0
310570 Barra Longa/MG	21	1	6	0	6	0	5	0	2	0	0	1	2	0
330040 Barra Mansa/RJ	9	257	2	68	1	42	0	145	0	2	0	0	6	0
350550 Barretos/SP	2	287	0	32	0	197	0	32	0	14	0	0	2	12
310590 Barroso/MG	47	0	10	0	12	0	8	0	11	0	6	0	0	0
350570 Barueri/SP	28	385	0	55	0	80	0	110	8	12	20	103	0	25
350580 Bastos/SP	19	0	5	0	4	0	6	0	0	0	0	0	4	0
350590 Batatais/SP	51	6	12	6	7	0	22	0	3	0	0	0	7	0
350600 Bauru/SP	340	0	159	0	31	0	105	0	26	0	16	0	3	0
350610 Bebedouro/SP	135	0	49	0	56	0	30	0	0	0	0	0	0	0

TABELA Ge05 - INFORMAÇÕES SOBRE TRABALHADORES REMUNERADOS, SEGUNDO O TIPO DE SERVIÇO REALIZADO

ANO DE
REFERÊNCIA
2010

Município	Quantidades de trabalhadores remunerados alocados no manejo de resíduos sólidos, segundo o tipo de serviço realizado													
	Total		Coleta		Varrição		Capina e roçada		Unidades de processamento		Outros serviços		Gerenciais ou administrativos	
Código	Público	Privado	Público	Privado	Público	Privado	Público	Privado	Público	Privado	Público	Privado	Público	Privado
Nome/UF	empreg.	empreg.	empreg.	empreg.	empreg.	empreg.	empreg.	empreg.	empreg.	empreg.	empreg.	empreg.	empreg.	empreg.
Região Sudeste	Ge015	Ge016	Co029	Co030	Va007	Va008	Cp005	Cp006	Up062	Up063	Ge047	Ge048	Ge050	Ge051
310610 Belmiro Braga/MG				4	5		3							
310620 Belo Horizonte/MG	1.356	0	318		144				71		220		603	
310640 Belo Vale/MG	39	0	6	0	10	0	6	0	6	0	10	0	1	0
350620 Bento de Abreu/SP	11	0	3	0	5	0	2	0	1	0	0	0	0	0
310650 Berilo/MG	32	0	11	0	19	0	0	0	1	0	0	0	1	0
310660 Bertópolis/MG	18	0	3	0	9	0	5	0	0	0	0	0	1	0
310670 Betim/MG	21	527	0	106	0	130	0	231	8	30	4	0	9	30
310690 Bicas/MG	53	0	8	0	18	0	4	0	20	0	0	0	3	0
350640 Bilac/SP	22	0	6	0	2	0	5	0	2	0	5	0	2	0
350650 Birigui/SP	115	0	50		45		10		7		2		1	
350670 Boa Esperança do Sul/SP	27	0	9		12		4		1		0		1	
350680 Bocaina/SP	32	0	7	0	14	0	5	0	5	0	0	0	1	0
350690 Bofete/SP	16	0	7	0	4	0	4	0	0	0	0	0	1	0
350700 Boituva/SP	86	21	0	21	24	0	10	0	6	0	41	0	5	0
330060 Bom Jesus do Itabapoana/RJ	35	155	12	0	20	80	0	75	0	0	0	0	3	0
320110 Bom Jesus do Norte/ES	24	0	7	0	12	0	4	0	0	0	0	0	1	0
350715 Bom Sucesso de Itararé/SP	9	0	5		2		0		1		0		1	
310810 Bonfim/MG														
310825 Bonito de Minas/MG	13	0	1	0	6	0	4	0	1	0	0	0	1	0
350730 Boracéia/SP	3	0	3	0	0	0	0	0	0	0	0	0	0	0
310840 Botelhos/MG	66	0	7	0	26	0	30	0	2	0	0	0	1	0
350750 Botucatu/SP	15	122	0	45	12	75	0	0	3	2	0	0	0	0
310890 Brasópolis/MG	15	0	8	0	5	0	0	0	0	0	0	0	2	0
350770 Braúna/SP	10	0	5	0	4	0	1	0	0	0	0	0	0	0
350780 Brodowski/SP	32	0	16		9		2		0		5		0	
350790 Brotas/SP	12	16	4	7	4	4	2	2	2	0	0	2	0	1
310900 Brumadinho/MG	92	18	6	18	35	0	33	0	3	0	10	0	5	0
310910 Bueno Brandão/MG	17	0	3	0	12	0	1	0	1	0	0	0	0	0
310925 Bugre/MG	8	0	3	0	3	0	1	0	0	0	0	0	1	0
350800 Buri/SP	72	0												
350810 Buritama/SP	27	0	7	0	4	0	3	0	2	0	9	0	2	0
310940 Buritizeiro/MG	12	18	0	6	11			12	1	0				
330070 Cabo Frio/RJ	220	350	200	0	0	300	0	50	0	0	0	0	20	0
350840 Cabreúva/SP	20	0	0	0	12	0	6	0	1	0	0	0	1	0
350850 Caçapava/SP	77	115	3	30	26	60	30	15	10	0	0	0	8	10
310960 Cachoeira da Prata/MG	25	0	0	0	0	0	0	0	0	0	25	0	0	0
310970 Cachoeira de Minas/MG	19	0	5	0	4	0	7	0	0	0	0	0	3	0
350870 Caconde/SP	29	8	9	0	9	0	3	8	5	0	0	0	3	0
311000 Caeté/MG	24	175	0	10	12	0	10	22	0	140	0	0	2	3

TABELA Ge05 - INFORMAÇÕES SOBRE TRABALHADORES REMUNERADOS, SEGUNDO O TIPO DE SERVIÇO REALIZADO

ANO DE
REFERÊNCIA
2010

Município	Quantidades de trabalhadores remunerados alocados no manejo de resíduos sólidos, segundo o tipo de serviço realizado													
	Total		Coleta		Varrição		Capina e roçada		Unidades de processamento		Outros serviços		Gerenciais ou administrativos	
Código	Público	Privado	Público	Privado	Público	Privado	Público	Privado	Público	Privado	Público	Privado	Público	Privado
Nome/UF	empreg.	empreg.	empreg.	empreg.	empreg.	empreg.	empreg.	empreg.	empreg.	empreg.	empreg.	empreg.	empreg.	empreg.
Região Sudeste	Ge015	Ge016	Co029	Co030	Va007	Va008	Cp005	Cp006	Up062	Up063	Ge047	Ge048	Ge050	Ge051
350880 Cafelândia/SP					3		3				3		2	
311010 Caiana/MG	4	0	0	0	4	0	0	0	0	0	0	0	0	0
350900 Caieiras/SP	9	36	0	22	6	0	0	12	0	0	0	0	3	2
350920 Cajamar/SP				22	56		49				99		33	
350925 Cajati/SP	22	21	19	1		6		4		2		7	3	1
350930 Cajobi/SP														
350940 Cajuru/SP														
311060 Cambui/MG	44	0	17	0	18	0	3	0	5	0	0	0	1	0
350950 Campinas/SP	128	1.598	54	395	0	402	0	558	25	112	10	80	39	51
311120 Campo Belo/MG	54		20		24		4		4		0		2	
311140 Campo Florido/MG	25	0	4	0	16	0	5	0	0	0	0	0	0	0
350960 Campo Limpo Paulista/SP	12	66	0	30	0	32	10	0	0	0	0	0	2	4
350970 Campos do Jordão/SP	99	48	0	36	31	0	63	0	0	7	0	0	5	5
330100 Campos dos Goytacazes/RJ	20	1.057	0	169	0	332	0	556	0	0	0	0	20	0
311190 Cana Verde/MG														
311200 Candeias/MG	49	0	7	0	20	0	4	0	17	0	0	0	1	0
351000 Cândido Mota/SP	63	10	22	0	39	10	0	0	1	0	0	0	1	0
330110 Cantagalo/RJ			0	29	19		5							
351020 Capão Bonito/SP	10	22	7	10	1	0	1	0	0	12	0	0	1	0
311210 Caparaó/MG	7	0	3	0	4	0	0	0	0	0	0	0	0	0
351030 Capela do Alto/SP	9	0	5	0	3	0	1	0	0	0	0	0	0	0
311250 Capim Branco/MG	5	0	5	0	0	0	0	0	0	0	0	0	0	0
311260 Capinópolis/MG	88	0	6	0	80	0	0	0	1	0	0	0	1	0
311265 Capitão Andrade/MG	45	0	4	0	20	0	8	0	8	0	3	0	2	0
351040 Capivari/SP	9	25	0	10	4	10	4	5	0	0	0	0	1	0
311290 Caputira/MG	14	0			11		0		0		2		1	
311300 Carai/MG	61	0	20	0	20	0	21	0	0	0	0	0	0	0
330093 Carapebus/RJ	34	7	6	2	20		7						1	5
351060 Carapicuíba/SP														
311350 Carbonita/MG	31	2	9	2	7	0	2	0	10	0	2	0	1	0
330115 Cardoso Moreira/RJ	31	0	6	0	19	0	4	0	0	0	0	0	2	0
351070 Cardoso/SP	36	2	6	0	12	0	12	0	2	0	0	2	4	0
320130 Cariacica/ES	280	191	0	95	220	0	54	0	0	78	0	0	6	18
311370 Carlos Chagas/MG	9	28	0	9	8	10	0	4	0	1	0	2	1	2
311390 Carmo da Cachoeira/MG			13		25		2							
311410 Carmo de Minas/MG	27	2	7	2	19		0		0		0		1	
311440 Carmo do Rio Claro/MG	14	12	8	2	2	5	4	5						
311450 Carmópolis de Minas/MG	8	0	6						2					
311455 Carneirinho/MG	40	0	10	0	22	0	3	0	2	0	0	0	3	0

TABELA Ge05 - INFORMAÇÕES SOBRE TRABALHADORES REMUNERADOS, SEGUNDO O TIPO DE SERVIÇO REALIZADO

ANO DE
REFERÊNCIA
2010

Município	Quantidades de trabalhadores remunerados alocados no manejo de resíduos sólidos, segundo o tipo de serviço realizado													
	Total		Coleta		Varrição		Capina e roçada		Unidades de processamento		Outros serviços		Gerenciais ou administrativos	
Código	Público	Privado	Público	Privado	Público	Privado	Público	Privado	Público	Privado	Público	Privado	Público	Privado
Nome/UF	empreg.	empreg.	empreg.	empreg.	empreg.	empreg.	empreg.	empreg.	empreg.	empreg.	empreg.	empreg.	empreg.	empreg.
Região Sudeste	Ge015	Ge016	Co029	Co030	Va007	Va008	Cp005	Cp006	Up062	Up063	Ge047	Ge048	Ge050	Ge051
311460 Carrancas/MG														
311470 Carvalhópolis/MG	10	0	3	0	6	0	1	0	0	0	0	0	0	0
351080 Casa Branca/SP	23	25	11	11	0	12	10	0	1	1	0	0	1	1
330130 Casimiro de Abreu/RJ	0	297		45		190		50		4		5		3
351090 Cássia dos Coqueiros/SP	6	0	3	0	2	0	1	0	0	0			0	0
320140 Castelo/ES														
351100 Castilho/SP	12	0	3	0	0	0	6	0	1	0	0	0	2	0
351110 Catanduva/SP	23	180	0	54	0	64	23	60	0	0	0	0	0	2
311535 Catas Altas/MG	34	0	4	0	20	0	10	0	0	0	0	0	0	0
351120 Catiguá/SP	11	0	4	0	3	0	2	0	0	0	1	0	1	0
311547 Catuti/MG	36	0	7	0	18	0	9	0	0	0	0	0	2	0
351130 Cedral/SP	17		7		5		4		0		0		1	
351140 Cerqueira César/SP	0	0	0	0	0	0	0	0	0	0	0	0	0	0
351150 Cerquilha/SP	112	0	13		70		20		4		3		2	
351160 Cesário Lange/SP														
351170 Charqueada/SP	13	2	6	0	4	0	3	0	0	2	0	0	0	0
311630 Cipotânea/MG	19	0	4	0	9	0	5	0	1	0	0	0	0	0
311660 Cláudio/MG	0	32	0	10	0	10	0	6	0	3	0	0	0	3
351190 Clementina/SP	18	0	3		8		5		1				1	
320150 Colatina/ES	67	196	27	20	26	176	0	0	12	0	0	0	2	0
351200 Colina/SP	78	0	10	0	59	0	6	0	0	0	0	0	3	0
330095 Comendador Levy Gasparian/RJ	32	12	0	5	24	0	4	6	1	0	0	0	3	1
311520 Conceição da Barra de Minas/MG	13	0	3	0	4	0	0	0	5	0	0	0	1	0
320160 Conceição da Barra/ES	90	0	10	0	47	0	25	0	0	0	2	0	6	0
311740 Conceição de Ipanema/MG														
311770 Conceição do Rio Verde/MG			13	3										
311790 Congonhal/MG	12	1	3	0	6	0	2	0	0	1	0	0	1	0
311830 Conselheiro Lafaiete/MG	1	126	0	36	0	31	0	50	1	2	0	3	0	4
311840 Conselheiro Pena/MG	13	0	11	0	0	0	0	0	1	0	0	0	1	0
311850 Consolação/MG	8	0	3		2		1		1				1	
311860 Contagem/MG	18	715		183		227		249		15		18	18	23
311870 Coqueiral/MG	25	0	5		14		4						2	
351240 Cordeirópolis/SP	96	0	45		45		3		0		0		3	
311890 Cordisburgo/MG			3		6		6		1				1	
311900 Cordislândia/MG	12	0	4	0	3	0	3	0	2	0	0	0	0	0
311910 Corinto/MG														
351250 Coroados/SP	0	0			0		0		0		0		0	
311930 Coromandel/MG	99	6	56	0	41	0	0	5	0	0	0	0	2	1
311940 Coronel Fabriciano/MG	44	118	0	40	0	45	20	20	0	0	20	0	4	13

TABELA Ge05 - INFORMAÇÕES SOBRE TRABALHADORES REMUNERADOS, SEGUNDO O TIPO DE SERVIÇO REALIZADO

ANO DE
REFERÊNCIA
2010

Município	Quantidades de trabalhadores remunerados alocados no manejo de resíduos sólidos, segundo o tipo de serviço realizado													
	Total		Coleta		Varrição		Capina e roçada		Unidades de processamento		Outros serviços		Gerenciais ou administrativos	
Código	Público	Privado	Público	Privado	Público	Privado	Público	Privado	Público	Privado	Público	Privado	Público	Privado
Nome/UF	empreg.	empreg.	empreg.	empreg.	empreg.	empreg.	empreg.	empreg.	empreg.	empreg.	empreg.	empreg.	empreg.	empreg.
Região Sudeste	Ge015	Ge016	Co029	Co030	Va007	Va008	Cp005	Cp006	Up062	Up063	Ge047	Ge048	Ge050	Ge051
351260 Coronel Macedo/SP	24	0	8		8		4		2		1		1	
351270 Corumbataí/SP	22	0	3	0	6	0	5	0	6	0	0	0	2	0
351320 Cristais Paulista/SP	11	19	6	0	0	19	2	0	1	0	0	0	2	0
312030 Cristália/MG	32	0	4	0	10	0	6	0	6	0	4	0	2	0
312050 Cristina/MG	12	0	3	0	7	0	0	0	1	0	0	0	1	0
351330 Cruzália/SP	8	10	3	0	0	10	0	0	0	0	3	0	2	0
351340 Cruzeiro/SP			0	12	26	0	14	0						
351350 Cubatão/SP	0	204		37		141		26						
312090 Curvelo/MG	69	0	25	0	27	0	12	0	0	0	0	0	5	0
312125 Delta/MG	37	0	4	0	12	0	0	0	15	0	4	0	2	0
351370 Descalvado/SP	69	0	12	0	45	0	10	0	0	0	0	0	2	0
312140 Desterro de Entre Rios/MG	17	2	4		12		0		0		0		1	
351380 Diadema/SP	100	340	32	115	0	130	21	42	0	9	7	24	40	20
312180 Dionísio/MG	44	0	4	0	22	0	2	0	14	0	0	0	2	0
351385 Dirce Reis/SP	15	0	5	0	4	0	4	0	0	0	0	0	2	0
312200 Divino/MG	0	27	0	3	0	16	0	6	0	0	0	0	0	2
351390 Divinolândia/SP			4				2		1				1	
312230 Divinópolis/MG		63												
312240 Divisa Nova/MG	16	0	3	0	11	0	0	0	1	0	0	0	1	0
351400 Dobrada/SP	10	0	3		2		4		0		0		1	
312270 Dom Silvério/MG	22	0	4	0	2	0	2	0	11	0	3	0	0	0
320190 Domingos Martins/ES	82	0	21	0	21	0	22	0	0	0	18	0	0	0
312290 Dona Eusébia/MG	40	0	14	0	15	0	6	0	0	0	4	0	1	0
312310 Dolores de Guanhães/MG	21	0	3	0	7	0	3	0	7	0	0	0	1	0
312340 Doloresópolis/MG	2	3		2		1	1						1	
351440 Dracena/SP	53	0	29		3		8		2		9		2	
330170 Duque de Caxias/RJ	15	1.692	0	436	7	1.152	1	8	0	0	5	20	2	80
351490 Elias Fausto/SP	22	0	6		12		3		0		0		1	
312360 Elói Mendes/MG	33	0	12	0	13	0	6	0	2	0	0	0	0	0
351495 Embaúba/SP	19	0	3	0	5	0	9	0	0	0	0	0	2	0
351500 Embu/SP					15		15			10		20		4
351515 Engenheiro Coelho/SP	12	5	0	5	7		4		0		0		1	
312380 Engenheiro Navarro/MG	12	6	3	6	6	0	0	0	0	0	2	0	1	0
330180 Engenheiro Paulo de Frontin/RJ	67	0	16		4		45		1		0		1	
312385 Entre Folhas/MG	19	0	5	0	7	0	2	0	0	0	4	0	1	0
312440 Espírito Santo do Dourado/MG														
351518 Espírito Santo do Pinhal/SP	49	0	22	0	10	0	8	0	5	0	2	0	2	0
351519 Espírito Santo do Turvo/SP	12	0	2	0	6	0	2	0	2	0	0	0	0	0
351530 Estrela do Norte/SP	13	0	4	0	6	0	1	0	0	0	2	0	0	0

TABELA Ge05 - INFORMAÇÕES SOBRE TRABALHADORES REMUNERADOS, SEGUNDO O TIPO DE SERVIÇO REALIZADO

ANO DE
REFERÊNCIA
2010

Município	Quantidades de trabalhadores remunerados alocados no manejo de resíduos sólidos, segundo o tipo de serviço realizado													
	Total		Coleta		Varrição		Capina e roçada		Unidades de processamento		Outros serviços		Gerenciais ou administrativos	
Código	Público	Privado	Público	Privado	Público	Privado	Público	Privado	Público	Privado	Público	Privado	Público	Privado
Nome/UF	empreg.	empreg.	empreg.	empreg.	empreg.	empreg.	empreg.	empreg.	empreg.	empreg.	empreg.	empreg.	empreg.	empreg.
Região Sudeste	Ge015	Ge016	Co029	Co030	Va007	Va008	Cp005	Cp006	Up062	Up063	Ge047	Ge048	Ge050	Ge051
351520 Estrela d'Oeste/SP	13	10	5	0	4	0	0	10	1	0	0	0	3	0
312510 Extrema/MG	66	0	15	0	18	0	12	0	14	0	4	0	3	0
312520 Fama/MG	20	0												
312530 Faria Lemos/MG	19	2	5	2	8	0	5	0	0	0	0	0	1	0
351540 Fartura/SP	30	0	6	0	20	0	2	0	0	0	0	0	2	0
351560 Fernando Prestes/SP	3	0	3	0	0	0	0	0	0	0	0	0	0	0
351565 Fernão/SP	5	0												
351570 Ferraz de Vasconcelos/SP					29		100						5	
351590 Floreal/SP	9	0	3	0	0	0	5	0	0	0	0	0	1	0
312600 Florestal/MG	23	8	0	8	6	0	3	0	10	0	1	0	3	0
351600 Flórida Paulista/SP	10	6	6	0	3	0	0	0	0	6	0	0	1	0
312610 Formiga/MG					30		40		17		50		13	
312630 Fortaleza de Minas/MG	28	0	4	0	4	0	2	0	16	0	0	0	2	0
312640 Fortuna de Minas/MG	11	0	4		4		0		2		0		1	
351620 Franca/SP	36	270	0	60	0	120	12	30	14	0	0	60	10	0
312650 Francisco Badaró/MG														
312660 Francisco Dumont/MG	35	0	8	0	10	0	10	0	0	0	5	0	2	0
312705 Fronteira dos Vales/MG	15		4		7		3		0		0		1	
312710 Frutal/MG	75	3	9	0	66	0	0	0	0	3	0	0	0	0
351650 Gabriel Monteiro/SP	23	0	8	0	4	0	4	0	0	0	6	0	1	0
351660 Gália/SP	9	0	4	0	2	0	1	0	1	0	0	0	1	0
312733 Gameleiras/MG	7	0	4	0	3	0	0	0	0	0	0	0	0	0
351670 Garça/SP	61	28	0	12	31	0	16	0	0	14	12	0	2	2
351680 Gastão Vidigal/SP														
351690 General Salgado/SP	32	0	11		8		5		1		5		2	
351700 Getulina/SP	15	0	10	0	4	0	0	0	0	0	0	0	1	0
312735 Glaucilândia/MG	14	0	3	0	3	0	2	0	2	0	3	0	1	0
351710 Glicério/SP	16	0	3	0	5		2		3				3	
312750 Gonzaga/MG	30	0	4		14		6		6					
312760 Gouveia/MG	51	0	8	0	10	0	25	0	2	0	5	0	1	0
312770 Governador Valadares/MG	36	218	0	72	0	81	0	63	22	2	0	0	14	0
312780 Grão Mogol/MG	61	0	22		20		10		5		0		4	
320230 Guaçuí/ES			15		25								2	
351720 Guaíçara/SP	20	0	12	0	5	0	2	0	1	0	0	0	0	0
351730 Guaimbé/SP	16	0	4	0	3	0	3	0	2	0	3	0	1	0
312800 Guanhães/MG	20	2	7	0	8	0	1	0	1	0	0	2	3	0
351750 Guapiáçu/SP	0	25	0	4	0	7	0	13	0	0	0	0	0	1
351760 Guapiara/SP	47	2	5	0	15	0	15	0	0	0	10	0	2	2
351780 Guaraçai/SP	14	0	6		4		4							

TABELA Ge05 - INFORMAÇÕES SOBRE TRABALHADORES REMUNERADOS, SEGUNDO O TIPO DE SERVIÇO REALIZADO

ANO DE
REFERÊNCIA
2010

Município	Quantidades de trabalhadores remunerados alocados no manejo de resíduos sólidos, segundo o tipo de serviço realizado													
	Total		Coleta		Varrição		Capina e roçada		Unidades de processamento		Outros serviços		Gerenciais ou administrativos	
Código	Público	Privado	Público	Privado	Público	Privado	Público	Privado	Público	Privado	Público	Privado	Público	Privado
Nome/UF	empreg.	empreg.	empreg.	empreg.	empreg.	empreg.	empreg.	empreg.	empreg.	empreg.	empreg.	empreg.	empreg.	empreg.
Região Sudeste	Ge015	Ge016	Co029	Co030	Va007	Va008	Cp005	Cp006	Up062	Up063	Ge047	Ge048	Ge050	Ge051
312820 Guaraciaba/MG	29	0	7		13		3		1		4		1	
312840 Guarani/MG	27	0	4	0	9	0	0	0	12	0	0	0	2	0
312850 Guarará/MG	13	13	4	1	5	0	3	0	0	12	0	0	1	0
351820 Guararapes/SP	8	19	0	9	0	10	3	0	1	0	3	0	1	0
351830 Guararema/SP	167	0	20	0	35	0	30	0	7	0	55	0	20	0
351840 Guaratinguetá/SP	60	27	27	10	0	0	20	0	6	12	2	0	5	5
351860 Guariba/SP	36	2	12	1	9	0	10	0	3	0	0	0	2	1
351870 Guarujá/SP	10	450	0	120	0	134	5	196	0	0	0	0	5	0
351880 Guarulhos/SP	331	1.208	0	483	91	725	169	0	6	0	60	0	5	0
351885 Guataporã/SP			3			4	1							
312880 Guidoalva/MG	22	0	5	0	5	0	1	0	10	0	0	0	1	0
351890 Guzelândia/SP	18	0	3	0	4	0	10	0	0	0	0	0	1	0
351900 Herculândia/SP	18	0	6	0	5	0	7	0	0	0	0	0	0	0
351907 Hortolândia/SP	0	194	0	50	0	10	0	130	0	0	0	0	0	4
351910 Iacanga/SP	29	2	9	0	7	0	6	0	5	2	0	0	2	0
312950 Ibiá/MG	15	28	15	0	0	26	0	2	0	0	0	0	0	0
351940 Ibirá/SP	26	0	7	0	10	0	2	0	7	0	0	0	0	0
312970 Ibiraci/MG	9	11	0	5	8	0	0	5	0	1	0	0	1	0
312980 Ibitiré/MG					91		47		8		10		3	
351960 Ibitinga/SP	0	43	0	15	0	15	0	4	0	6	0	3	0	0
351970 Ibiúna/SP	0	96		18		24		19		17		14		4
320260 Iconha/ES	103	1	15	1	15	0	37	0	2	0	14	0	20	0
352000 Igarapé do Tietê/SP	29	0	13	0	10	0	6	0	0	0	0	0	0	0
352010 Igarapava/SP	12	40	4	3	2	29	2	4	3	2	0	0	1	2
313010 Igarapé/MG	40	49	0	15	37	0	0	32	1	2	0	0	2	0
330187 Iguaba Grande/RJ	5	54	0	20	5	12	0	17	0	0	0	3	0	2
313040 Ijaci/MG	0	13	0	3	0	5	0	5	0	0	0	0	0	0
352044 Ilha Solteira/SP	46	0	14	0	17	0	12	0	1	0	1	0	1	0
352040 Ilhabela/SP	216	0	28		82		92		14		0		0	
313050 Illicineia/MG			4		17		6							
352050 Indaial/SC	4	205	0	70	0	26	1	67	0	20	1	17	2	5
313080 Ingai/MG	18	0	7		5		6				0			
313110 Inimutaba/MG	9	0	3		4		2		0		0		0	
352080 Inúbia Paulista/SP	10	0	0	0	3	0	2	0	0	0	3	0	2	0
313115 Ipaba/MG	31	0	6	0	20	0	2	0	1	0	0	0	2	0
313120 Ipanema/MG	74	0	10	0	27	0	5	0	30	0	0	0	2	0
313130 Ipatinga/MG	40	578	0	166	0	195	0	84	0	56	40	34	0	43
352100 Iperó/SP	33	0	10	0	15	0	4	0	0	0	0	0	4	0
352110 Ipeúna/SP	16	0	8		4		3		0		0		1	

TABELA Ge05 - INFORMAÇÕES SOBRE TRABALHADORES REMUNERADOS, SEGUNDO O TIPO DE SERVIÇO REALIZADO

ANO DE
REFERÊNCIA
2010

Município	Quantidades de trabalhadores remunerados alocados no manejo de resíduos sólidos, segundo o tipo de serviço realizado													
	Total		Coleta		Varrição		Capina e roçada		Unidades de processamento		Outros serviços		Gerenciais ou administrativos	
Código	Público	Privado	Público	Privado	Público	Privado	Público	Privado	Público	Privado	Público	Privado	Público	Privado
Nome/UF	empreg.	empreg.	empreg.	empreg.	empreg.	empreg.	empreg.	empreg.	empreg.	empreg.	empreg.	empreg.	empreg.	empreg.
Região Sudeste	Ge015	Ge016	Co029	Co030	Va007	Va008	Cp005	Cp006	Up062	Up063	Ge047	Ge048	Ge050	Ge051
352140 Iracemápolis/SP	6	0	5	0	0	0	0	0	0	0	0	0	1	0
352150 Irapuã/SP	7	0	4	0	3	0	0	0	0	0	0	0	0	0
352170 Itaberá/SP	37		14		16		4		2				1	
313170 Itabira/MG	290	0	51	0	115	0	41	0	65	0	0	0	18	0
313190 Itabirito/MG	27	27	0	18	15	0	9	0	1	7	0	0	2	2
330190 Itaboraí/RJ				70	60	165	10	40		34	10		12	5
320270 Itaguaçu/ES	46	2	8		28		5		3		0		2	
330200 Itaguaí/RJ	0	436		96		249		45		0		21		25
313220 Itaguara/MG	18	0	4		11		2		0		0		1	
352180 Itai/SP	53	0	26	0	14	0	10	0	1	0	0	0	2	0
313230 Itaipé/MG	24	0	6	0	8	0	8	0	1	0	0	0	1	0
352190 Itajobi/SP			8		6		2							
313240 Itajubá/MG				50		142				11				
330205 Italva/RJ	0	0	0	0	0	0	0	0	0	0	0	0	0	0
313250 Itamarandiba/MG														
313290 Itamogi/MG	25	0	8		5		2		9		0		1	
313300 Itamonte/MG	31	2	11	0	19	2	0	0	0	0	0	0	1	0
352210 Itanhaém/SP	133	357	15	72	60	120	38	75	0	7	12	49	8	34
313310 Itanhandu/MG	37	0	13	0	10	0	12	0	0	0	0	0	2	0
313330 Itaobim/MG	76	0	9		63		0		0		0		4	
330210 Itaocara/RJ	81	0	17		54		10							
352220 Itapecerica da Serra/SP														
313350 Itapecerica/MG	26	4	12	4	10	0	2	0	1	0	0	0	1	0
320280 Itapemirim/ES	156	0	33	0	75	0	26	0	0	0	6	0	16	0
352230 Itapetininga/SP	116	100	44	0	51	50	13	50	0	0	0	0	8	0
352240 Itapeva/SP	100	0	40	0	30	0	20	0	5	0	0	0	5	0
352250 Itapevi/SP	6	174	0	53	0	28	0	72	1	0	0	18	5	3
352260 Itapira/SP	74	90	10	33	25	34	10	17	9	4	18	0	2	2
352265 Itapirapuã Paulista/SP	6	0	3	0	2	0	0	0	0	0	0	0	1	0
352270 Itápolis/SP	28	0	13		7		7		0		1		0	
352300 Itapura/SP	17	0	4	0	4	0	5	0	2	0	0	0	2	0
352310 Itaquaquecetuba/SP	281	116	0	60	240	0	35	0	0	56	0	0	6	0
352320 Itararé/SP	52	1	20	0	8	0	15	0	5	1	0	0	4	0
352330 Itariri/SP	12	9	8	0	0	9	3	0	0	0	0	0	1	0
352340 Itatiba/SP	1	207	0	55	0	75	0	20	0	0	0	54	1	3
313380 Itaúna/MG	26	80	0	21	0	42	22	0	0	11	2	4	2	2
352360 Itirapina/SP	31	0	8	0	19	0	2	0	0	0	0	0	2	0
352390 Itu/SP	0	227	0	60	0	70	0	70	0	10	0	5	0	12
313420 Ituiutaba/MG	42	100	2	30	0	42	8	12	14	13	15	0	3	3

TABELA Ge05 - INFORMAÇÕES SOBRE TRABALHADORES REMUNERADOS, SEGUNDO O TIPO DE SERVIÇO REALIZADO

ANO DE
REFERÊNCIA
2010

Município	Quantidades de trabalhadores remunerados alocados no manejo de resíduos sólidos, segundo o tipo de serviço realizado													
	Total		Coleta		Varrição		Capina e roçada		Unidades de processamento		Outros serviços		Gerenciais ou administrativos	
Código	Público	Privado	Público	Privado	Público	Privado	Público	Privado	Público	Privado	Público	Privado	Público	Privado
Nome/UF	empreg.	empreg.	empreg.	empreg.	empreg.	empreg.	empreg.	empreg.	empreg.	empreg.	empreg.	empreg.	empreg.	empreg.
Região Sudeste	Ge015	Ge016	Co029	Co030	Va007	Va008	Cp005	Cp006	Up062	Up063	Ge047	Ge048	Ge050	Ge051
352400 Itupeva/SP	57	37	8	29	6	0	30	0	3	0	5	0	5	8
313440 Iturama/MG	0	92	0	27	0	43	0	15	0	2	0	0	0	5
313450 Itutinga/MG	24	0	4	0	14	0	5	0	0	0	0	0	1	0
352410 Ituverava/SP	69	25	15	5	6	10	45	10	0	0	0	0	3	0
352420 Jaborandi/SP	13	25	1	0	0	20	4	0	2	0	4	4	2	1
352430 Jaboticabal/SP	72	67	48	40	0	0	10	0	0	11	12	8	2	8
352440 Jacarei/SP	4	307	0	55	0	56	0	105	0	15	0	57	4	19
313470 Jacinto/MG	79	0	20	0	52	0	7	0	0	0	0	0	0	0
313480 Jacui/MG	16	3	0	3	3	0	3	0	8	0	0	0	2	0
352470 Jaguariúna/SP	14	68	5	20	0	40	5	3	0	3	0	0	4	2
352480 Jales/SP	15	70	0	22	0	43	12	0	3	0	0	5	0	0
330227 Japeri/RJ				34		34		35						
352510 Jardinópolis/SP	50	0	12	0	17	0	17	0	0	0	0	0	4	0
352520 Jarinu/SP														
352530 Jaú/SP	45	140	41	15	1	20	0	43	0	0	0	62	3	0
313540 Jeceaba/MG	13	1	5	0	4	0	3	0	1	1	0	0	0	0
313550 Jequeri/MG	27	0	4	0	12	0	5	0	1	0	4	0	1	0
320310 Jerônimo Monteiro/ES			4		14		4		2					
313610 Joanésia/MG			4	2	8		3							
313620 João Monlevade/MG	29	38	12	18	5	0	4	0	0	18	5	1	3	1
320313 João Neiva/ES	0	50	0	9	0	19	0	18	0	0	0	2	0	2
352560 João Ramalho/SP	7	0	3	0	2	0	1	0	1	0	0	0	0	0
313655 José Raydan/MG	20	0	4	0	9	0	5	0	1	0	0	0	1	0
313670 Juiz de Fora/MG	678	0	341	0	183	0	154	0	0	0	0	0	0	0
352580 Júlio Mesquita/SP	18	0	6	0	10	0	2	0	0	0	0	0	0	0
352590 Jundiá/SP	20	720	0	210	0	130	0	210	0	100	0	50	20	20
352610 Juquia/SP	8	24	8	0	0	12	0	12	0	0	0	0	0	0
313690 Juruaia/MG	30	0	5	0	8	0	6	0	11	0	0	0	0	0
313710 Lagamar/MG	26	0	15	0	6	0	4	0	0	0	0	0	1	0
313750 Lagoa Formosa/MG	55	0	7	0	22	0	2	0	21	0	0	0	3	0
313760 Lagoa Santa/MG	141	0	40	0	20	0	63	0	11	0	3	0	4	0
313780 Lambari/MG	33	7	16	0	8	0	6	7	2	0	0	0	1	0
352640 Laranjal Paulista/SP	40	0	12	0	16	0	10	0	2	0	0	0	0	0
352660 Lavrinhas/SP	30	0	5	0	13	0	12	0	0	0	0	0	0	0
313835 Leme do Prado/MG	16	0	3	0	8	0	2	0	1	0	1	0	1	0
352680 Lençóis Paulista/SP	127	40	37	0	55	0	15	40	9	0	4	0	7	0
313860 Lima Duarte/MG					15		3		30				2	
313862 Limeira do Oeste/MG	44	0	8	0	27	0	2	0	0	0	6	0	1	0
352690 Limeira/SP	42	242	4	60	0	92	0	70	35	15	0	0	3	5

TABELA Ge05 - INFORMAÇÕES SOBRE TRABALHADORES REMUNERADOS, SEGUNDO O TIPO DE SERVIÇO REALIZADO

ANO DE REFERÊNCIA
2010

Município		Quantidades de trabalhadores remunerados alocados no manejo de resíduos sólidos, segundo o tipo de serviço realizado													
		Total		Coleta		Varrição		Capina e roçada		Unidades de processamento		Outros serviços		Gerenciais ou administrativos	
		Público	Privado	Público	Privado	Público	Privado	Público	Privado	Público	Privado	Público	Privado	Público	Privado
		empreg.	empreg.	empreg.	empreg.	empreg.	empreg.	empreg.	empreg.	empreg.	empreg.	empreg.	empreg.	empreg.	empreg.
Código	Nome/UF	Ge015	Ge016	Co029	Co030	Va007	Va008	Cp005	Cp006	Up062	Up063	Ge047	Ge048	Ge050	Ge051
Região Sudeste															
352700	Lindóia/SP	5	0	3	0	2	0	0	0	0	0	0	0	0	0
320320	Linhares/ES	0	196	0	48	0	52	0	72	0	4	0	0	0	20
352710	Lins/SP	101	64	0	15	20	18	20	10	0	15	56	0	5	6
313865	Lontra/MG	31	0	6	0	20	0	5	0	0	0	0	0	0	0
352725	Lourdes/SP	13	0	3	0	7	0	2	0	0	0	0	0	1	0
352740	Lucélia/SP	48	0	8		20		10		0		8		2	
352750	Lucianópolis/SP	7	0	3	0	2	0	2	0	0	0	0	0	0	0
352760	Luis Antônio/SP	10	0	8	0	0	0	0	0	1	0	0	0	1	0
313868	Luislândia/MG	25	0	8	0	14	0	2	0	0	0	0	0	1	0
352790	Lutécia/SP	11	0	11	0	0	0	0	0	0	0	0	0	0	0
313880	Luz/MG	50	2	10		30		10		0	2	0		0	
330240	Macaé/RJ	153	582	60	110	45	271	35	115	6	45	4	26	3	15
352800	Macatuba/SP	33	0	8	0	10	0	6	0	2	0	3	0	4	0
352810	Macaubal/SP	10	0	5	0	0	0	4	0	0	0	0	0	1	0
330245	Macuco/RJ	0	51	0	8	0	20	0	9	0	9	0	0	0	5
352830	Magda/SP	5	0	4	0	0	0	1	0	0	0	0	0	0	0
352850	Mairiporã/SP	68	22	8	22	27		33						0	
352860	Manduri/SP	14	0	6	0	2	0	3	0	2	0	0	0	1	0
313930	Manga/MG	50	0		0		0		0		0		0		0
330260	Mangaratiba/RJ	1	346	0	67	0	240	0	15	0		0		1	24
313940	Manhuaçu/MG	270	0	42	0	100	0	50	0	0	0	64	0	14	0
313960	Mantena/MG														
320330	Mantenópolis/ES	53	1	3	1	30	0	20	0	0	0	0	0	0	0
352870	Marabá Paulista/SP	11	0	3	0	3	0	3	0	2	0	0	0	0	0
352880	Maracai/SP			9		18		4		3				2	
352885	Marapoama/SP	10	0	1	0	3	0	2	0	1	0	2	0	1	0
313990	Maria da Fé/MG	21	0	6	0	9	0	4	0	1	0	0	0	1	0
314000	Mariana/MG	132	13	17	9	85	0	15	0	6	3	3	0	6	1
330270	Maricá/RJ	66	146	0	44	41	87	12	15	10	0	0	0	3	0
320335	Marilândia/ES	64	0	6	0	20	0	19	0	0	0	18	0	1	0
352900	Marília/SP	273	0	138	0	55	0	28	0	0	0	30	0	22	0
314020	Maripá de Minas/MG	18	0	4	0	4	0	2	0	7	0	0	0	1	0
352920	Martinópolis/SP	56	0	8	0	31	0	7	0	1	0	7	0	2	0
352930	Matão/SP	31	83	2	18	11	23	3	22	3	5	7	8	5	7
314070	Mateus Leme/MG	22	0	6	0	7	0	4	0	4	0	0	0	1	0
314120	Matutina/MG	29	0	5	0	11	0	1	0	12	0	0	0	0	0
352940	Mauá/SP	217	216	23	97	89	85	86	13	0	8	4	7	15	6
314140	Medina/MG	97	3	2	3	75		20		0		0		0	
330280	Mendes/RJ	119	0	24	0	45	0	36	0	5	0	0	0	9	0

TABELA Ge05 - INFORMAÇÕES SOBRE TRABALHADORES REMUNERADOS, SEGUNDO O TIPO DE SERVIÇO REALIZADO

ANO DE
REFERÊNCIA
2010

Município	Quantidades de trabalhadores remunerados alocados no manejo de resíduos sólidos, segundo o tipo de serviço realizado													
	Total		Coleta		Varrição		Capina e roçada		Unidades de processamento		Outros serviços		Gerenciais ou administrativos	
Código	Público	Privado	Público	Privado	Público	Privado	Público	Privado	Público	Privado	Público	Privado	Público	Privado
Nome/UF	empreg.	empreg.	empreg.	empreg.	empreg.	empreg.	empreg.	empreg.	empreg.	empreg.	empreg.	empreg.	empreg.	empreg.
Região Sudeste	Ge015	Ge016	Co029	Co030	Va007	Va008	Cp005	Cp006	Up062	Up063	Ge047	Ge048	Ge050	Ge051
352960 Meridiano/SP	26	0	6		4		4		6		3		3	
330285 Mesquita/RJ	0	172		69		65		25		1		7		5
352970 Miguelópolis/SP	76	0	18	0	48	0	5	0	0	0	0	0	5	0
314190 Minduri/MG					8		2							
353000 Mira Estrela/SP	16	0	5	0	6	0	4	0	0	0	0	0	1	0
330300 Miracema/RJ	111	0	15		80		10						6	
353010 Mirandópolis/SP	20	3	14	0	4	0	1	3	0	0	0	0	1	0
353030 Mirassol/SP	2	61	0	10	1	14	0	32	0	3	0	0	1	2
353040 Mirassolândia/SP	20	0	4	0	4	0	8	0	3	0	0	0	1	0
353070 Mogi Guaçu/SP	195	172	81	4	32	55	41	35	4	7	35	65	2	6
353060 Moji das Cruzes/SP	0	406	0	122	0	141	0	111	0	0	0	32	0	0
353090 Mombuca/SP	3													
353110 Mongaguá/SP	57	34	0	31	45	0	10	0	0	0	0	0	2	3
314270 Montalvânia/MG	37	0												
320350 Montanha/ES	127	0	22	0	80	0	25	0	0	0	0	0	0	0
353130 Monte Alto/SP	20	19	0	16	20	0	0	0	0	2	0	0	0	1
314290 Monte Azul/MG			30		70		15						10	
314310 Monte Carmelo/MG			16		45		10							
353160 Monte Castelo/SP			3		4		3						1	
353180 Monte Mor/SP				12		24	10						4	8
314320 Monte Santo de Minas/MG	44	0	7	0	17	0	16	0	1	0	2	0	1	0
314340 Monte Sião/MG	61	0	10	0	25	0	10	0	16	0	0	0	0	0
353170 Monteiro Lobato/SP	20	0	7		5		8		0		0		0	
314330 Montes Claros/MG				184	380		50			30	2	19	4	12
314350 Morada Nova de Minas/MG	82	0	8		50		12		3		5		4	
353190 Morro Agudo/SP	28	10	0	10	15	0	10	0	0	0	0	0	3	0
314360 Morro da Garça/MG	10	0	3	0	4	0	2	0	1	0	0	0	0	0
353200 Morungaba/SP														
353205 Motuca/SP						6	3							
320360 Mucurici/ES	41	11	6	4	21	0	4	0	0	6	7	0	3	1
320380 Muqui/ES			8		19		6		0				2	
314390 Muriaé/MG	166	10	65	0	90	0	0	10	7	0	0	0	4	0
314410 Muzambinho/MG	234	0	10		15		15		10		100		84	
353215 Nantes/SP	16	0	7	0	3	0	2	0	2	0	0	0	2	0
353220 Narandiba/SP	16	0	4	0	8	0	2	0	0	0	1	0	1	0
330310 Natividade/RJ	0	87	0	8	0	50	0	4	0	9	0	13	0	3
314450 Nazareno/MG	13	0	5		6		2		0		0		0	
314460 Nepomuceno/MG					15		4							
353260 Nhandeara/SP	22	0	6		11		5		0		0		0	

TABELA Ge05 - INFORMAÇÕES SOBRE TRABALHADORES REMUNERADOS, SEGUNDO O TIPO DE SERVIÇO REALIZADO

ANO DE
REFERÊNCIA
2010

Município	Quantidades de trabalhadores remunerados alocados no manejo de resíduos sólidos, segundo o tipo de serviço realizado													
	Total		Coleta		Varrição		Capina e roçada		Unidades de processamento		Outros serviços		Gerenciais ou administrativos	
	Público	Privado	Público	Privado	Público	Privado	Público	Privado	Público	Privado	Público	Privado	Público	Privado
	empreg.	empreg.	empreg.	empreg.	empreg.	empreg.	empreg.	empreg.	empreg.	empreg.	empreg.	empreg.	empreg.	empreg.
Código Nome/UF	Ge015	Ge016	Co029	Co030	Va007	Va008	Cp005	Cp006	Up062	Up063	Ge047	Ge048	Ge050	Ge051
Região Sudeste														
330330 Niterói/RJ	2.279	359	104	198	1.556	0	48	32	119	24	329	55	123	50
353280 Nova Aliança/SP	8	0	3	0	0	0	5	0	0	0	0	0	0	0
314467 Nova Belém/MG	13	0	4	0	5	0	0	0	0	0	3	0	1	0
353282 Nova Campina/SP	23	0	6	0	6	0	6	0	2	0	2	0	1	0
353284 Nova Canaã Paulista/SP														
353286 Nova Castilho/SP	4	0	4		0		0		0		0		0	
353290 Nova Europa/SP	16	0	5	0	5	0	3	0	2	0	0	0	1	0
330340 Nova Friburgo/RJ	141	150	1	80	80	0	40	0	0	19	0	27	20	24
330350 Nova Iguaçu/RJ	46	677	0	132	0	275	0	30	0	155	0	0	46	85
314480 Nova Lima/MG	12	190	0	45	0	49	0	90	7	0	0	0	5	6
353330 Nova Luzitânia/SP	17	0	3	0	0	0	5	0	0	0	8	0	1	0
353340 Nova Odessa/SP	121	0	30	0	14	0	27	0	20	0	25	0	5	0
313660 Nova União/MG														
353325 Novais/SP	2	0	2	0	0	0	0	0	0	0	0	0	0	0
314530 Novo Cruzeiro/MG	36	2	8	2	20		6						2	
353350 Novo Horizonte/SP	34	0	26		2		4		2					
353390 Olímpia/SP	40	18	0	12	26	0	14	0	0	6	0	0	0	0
314550 Olímpio Noronha/MG	7	0	3		4									
314570 Oliveira Fortes/MG	0	0			0		0							
314560 Oliveira/MG	66	0	10	0	30	0	18	0	4	0	0	0	4	0
353400 Onda Verde/SP	12	0	3	0	6	0	2	0	0	0	0	0	1	0
314587 Orizânia/MG	11	0	0	0	4	0	4	0	3	0	0	0	0	0
353430 Orlândia/SP	0	187	0	12	0	60	0	40	0	69	0	0	0	6
353440 Osasco/SP	116	285	0	200	116	60	0	15	0	10	0	0	0	0
353470 Ourinhos/SP	149	0	79	0	70	0	0	0	0	0	0	0	0	0
314590 Ouro Branco/MG	74	48	14	1	19	15	26	27	0	1	13	2	2	2
314600 Ouro Fino/MG	52	0	20		25		5		1		0		1	
314610 Ouro Preto/MG	54	162	28	35	24	36	0	84	0	3	0	0	2	4
353475 Ouroeste/SP	86	0												
353490 Pacaembu/SP	7	0	5		1		0		0		0		1	
314630 Padre Paraíso/MG														
314655 Pai Pedro/MG	12	0	4	0	4	0	3	0	0	0	0	0	1	0
314650 Pains/MG	26	0	3	0	18	0	2	0	2	0	0	0	1	0
353520 Palmeira d'Oeste/SP			3		4		2		3				2	
353530 Palmital/SP	21	20	14	0	0	20	4	0	2	0	0	0	1	0
353540 Panorama/SP	29	0	6	0	15	0	6	0	1	0	0	0	1	0
314700 Paracatu/MG	71	48	0	0	65	0	0	40	2	7	0	0	4	1
353550 Paraguaçu Paulista/SP	68	0	23	0	13	0	8	0	22	0	0	0	2	0
353560 Paraibuna/SP	75	6	12		20		35		0		0		8	

TABELA Ge05 - INFORMAÇÕES SOBRE TRABALHADORES REMUNERADOS, SEGUNDO O TIPO DE SERVIÇO REALIZADO

ANO DE
REFERÊNCIA
2010

Município	Quantidades de trabalhadores remunerados alocados no manejo de resíduos sólidos, segundo o tipo de serviço realizado													
	Total		Coleta		Varrição		Capina e roçada		Unidades de processamento		Outros serviços		Gerenciais ou administrativos	
Código	Público	Privado	Público	Privado	Público	Privado	Público	Privado	Público	Privado	Público	Privado	Público	Privado
Nome/UF	empreg.	empreg.	empreg.	empreg.	empreg.	empreg.	empreg.	empreg.	empreg.	empreg.	empreg.	empreg.	empreg.	empreg.
Região Sudeste	Ge015	Ge016	Co029	Co030	Va007	Va008	Cp005	Cp006	Up062	Up063	Ge047	Ge048	Ge050	Ge051
314730 Paraisópolis/MG	33	0	11	0	10	0	4	0	3	0	3	0	2	0
353590 Paranapuã/SP	29	0	14		8		5						2	
353625 Parisi/SP	7	0	5	0	0	0	0	0	0	0	2	0	0	0
314750 Passabém/MG	12	0	3	0	7	0	2	0	0	0	0	0	0	0
314790 Passos/MG	0	157	0	24	0	100	0	25	0	0	0	5	0	3
314800 Patos de Minas/MG	42	231	3	45	0	109	32	54	4	14	0	0	3	9
330385 Paty do Alferes/RJ	173	32	15	0	30	0	70	0	0	32	48	0	10	0
353640 Paulicéia/SP	22	0	10	0	4	0	2	0	0	0	4	0	2	0
353650 Paulínia/SP	15	432	6	22	0	50	0	120	0	0	0	218	9	22
314840 Paulistas/MG	25	0	4	0	7	0	8	0	1	0	4	0	1	0
353660 Paulo de Faria/SP	22	0	6	0	10	0	0	0	0	0	5	0	1	0
314850 Pavão/MG	25	0	9	0	12	0	4	0		0		0		0
353670 Pederneiras/SP	153	0	31	0	46	0	45	0	13	0	8	0	10	0
314890 Pedra do Indaia/MG	12	0	7	0	2	0	2	0	0	0	0	0	1	0
314900 Pedra Dourada/MG	7	0	2	0	2	0	1	0	1	0	0	0	1	0
314910 Pedralva/MG	17	0	6	0	8	0	2	0	0	0	0	0	1	0
353690 Pedranópolis/SP	10	0	3	0	4	0	2	0	0	0	0	0	1	0
353710 Pedreira/SP	41	55	13	4	24	33	4	18	0	0	0	0	0	0
353715 Pedrinhas Paulista/SP	17	0	3		4		3		3		4		0	
353730 Penápolis/SP	178	0	108	0	60	0	0	0	2	0	6	0	2	0
314950 Pequeri/MG	40	0	4	0	13	0	7	0	0	0	15	0	1	0
353740 Pereira Barreto/SP	68	0	24		10		5		5		20		4	
353750 Pereiras/SP	19	0	5		10		2		1		0		1	
314995 Periquito/MG	32	0	4	0	9	0	3	0	14	0	0	0	2	0
353760 Peruíbe/SP	45	97	0	38	0	32	18	18	4	0	17	5	6	4
315000 Pescador/MG	25	0	4	0	16	0	2	0	0	0	2	0	1	0
330390 Petrópolis/RJ	739	210	240	0	300	0	135	200	54	0	0	0	10	10
353770 Piacatu/SP	9	0	3	0	4	0	2	0	0	0	0	0	0	0
315015 Piedade de Caratinga/MG	2	14	1	3	0	5	0	4	0	1	0	0	1	1
353780 Piedade/SP	37	17	29	0	0	17	5	0	2	0	0	0	1	0
353790 Pilar do Sul/SP	40	0	10	0	15	0	10	0	0	0	3	0	2	0
315050 Pimenta/MG	26	4	4		10		6		2		2		2	
353800 Pindamonhangaba/SP	51	89	0	24	20	25	22	20	0	8	4	10	5	2
353810 Pindorama/SP	4	5	0	5	0	0	3	0	0	0	0	0	1	0
315053 Pingo-d'Água/MG														
353820 Pinhalzinho/SP	31	0	6		7		11				7			
330395 Pinheiral/RJ	114	0	12	0	86	0	12	0	0	0	0	0	4	0
353860 Piracaia/SP	4	38	3	14	0	16	0	6	0	0	0	1	1	1
315060 Piracema/MG	16	0	4		2		0		10		0		0	

TABELA Ge05 - INFORMAÇÕES SOBRE TRABALHADORES REMUNERADOS, SEGUNDO O TIPO DE SERVIÇO REALIZADO

ANO DE
REFERÊNCIA
2010

Município	Quantidades de trabalhadores remunerados alocados no manejo de resíduos sólidos, segundo o tipo de serviço realizado													
	Total		Coleta		Varrição		Capina e roçada		Unidades de processamento		Outros serviços		Gerenciais ou administrativos	
Código	Público	Privado	Público	Privado	Público	Privado	Público	Privado	Público	Privado	Público	Privado	Público	Privado
Nome/UF	empreg.	empreg.	empreg.	empreg.	empreg.	empreg.	empreg.	empreg.	empreg.	empreg.	empreg.	empreg.	empreg.	empreg.
Região Sudeste	Ge015	Ge016	Co029	Co030	Va007	Va008	Cp005	Cp006	Up062	Up063	Ge047	Ge048	Ge050	Ge051
353870 Piracicaba/SP	0	570	0	280	0	200	0	0	0	5	0	79	0	6
330400 Pirai/RJ	86	0	21	0	38	0	0	0	6	0	18	0	3	0
353880 Piraju/SP	101	3	27	3	47	0	18	0	7	0	0	0	2	0
315070 Pirajuba/MG	28	0	3		14		5		2		1		3	
353900 Pirangi/SP			6	2	6		9							
315090 Piranguçu/MG	7	0	4	0	1	0	2	0	0	0	0	0	0	0
315110 Pirapetinga/MG	69	0	8	0	19	0	21	0	14	0	3	0	4	0
315120 Pirapora/MG	79	26	3	18	37	0	18	8	2	0	9	0	10	0
353930 Pirassununga/SP	85	0	27	0	38	0	20	0	0	0	0	0	0	0
353950 Pitangueiras/SP	10	10	0	10	0	0	0	0	0	0	8	0	2	0
353970 Platina/SP			4		8									
353980 Poá/SP	180	66	0	24	90	20	90	20	0	0	0	0	0	2
315180 Poços de Caldas/MG	149	15	60	15	57	0	22	0	4	0	5	0	1	0
315200 Pompéu/MG	192	0	25		62		9		25		68		3	
354010 Pongai/SP	7	0	4		2		1		0		0		0	
320425 Ponto Belo/ES	38	1	7	1	23	0	0	0	0	0	3	0	5	0
315217 Ponto dos Volantes/MG	34	0	6		28		0		0		0		0	
354040 Populina/SP	22	0	3	0	11	0	2	0	0	0	3	0	3	0
354050 Porangaba/SP	26	0	8	0	11		4		0		0		3	
330410 Porciúncula/RJ	87	0	20		55		10		0		0		2	
354060 Porto Feliz/SP	72	63	16	18	45	22	9	20	0	0	0	0	2	3
354070 Porto Ferreira/SP														
315250 Pouso Alegre/MG	143	225	0	65	140	20	0	100	0	25	0	0	3	15
354085 Pracinha/SP	20	0	5		4		8		1		1		1	
354100 Praia Grande/SP	332	83	20	72	80	0	45	0	3	1	182	7	2	3
315280 Prata/MG	52	0	8	0	22	0	20	0	0	0	0	0	2	0
354110 Presidente Alves/SP	19	0	5	0	4	0	1	0	8	0			1	0
315310 Presidente Bernardes/MG	20	1	3	1	5	0	10	0	0	0	0	0	2	0
354130 Presidente Epitácio/SP	43	18	18	0	8	18	9	0	1	0	4	0	3	0
354140 Presidente Prudente/SP	0	360		74		186		11		24		55		10
354150 Presidente Venceslau/SP	35	0	12	0	12	0	2	0	6	0	0	0	3	0
354160 Promissão/SP	83	0	16	0	5	0	53	0	9	0	0	0	0	0
354170 Quatá/SP	11	0	4	0	3	0	1	0	0	0	2	0	1	0
330414 Queimados/RJ	0	176	0	67	0	98	0	0	0	0	0	11	0	0
315380 Queluzito/MG	11	1	2	1	3	0	5	0	0	0	0	0	1	0
354200 Quintana/SP			15											
354210 Rafard/SP	19	0	3		10		6		0		0		0	
315400 Raul Soares/MG	35	0	0	0	15	0	5	0	14	0	0	0	1	0
354230 Redenção da Serra/SP	7	0	3	0	2	0	2	0	0	0	0	0	0	0

TABELA Ge05 - INFORMAÇÕES SOBRE TRABALHADORES REMUNERADOS, SEGUNDO O TIPO DE SERVIÇO REALIZADO

ANO DE
REFERÊNCIA
2010

Município	Quantidades de trabalhadores remunerados alocados no manejo de resíduos sólidos, segundo o tipo de serviço realizado													
	Total		Coleta		Varrição		Capina e roçada		Unidades de processamento		Outros serviços		Gerenciais ou administrativos	
Código	Público	Privado	Público	Privado	Público	Privado	Público	Privado	Público	Privado	Público	Privado	Público	Privado
Nome/UF	empreg.	empreg.	empreg.	empreg.	empreg.	empreg.	empreg.	empreg.	empreg.	empreg.	empreg.	empreg.	empreg.	empreg.
Região Sudeste	Ge015	Ge016	Co029	Co030	Va007	Va008	Cp005	Cp006	Up062	Up063	Ge047	Ge048	Ge050	Ge051
354240 Regente Feijó/SP														
354250 Reginópolis/SP	17	1	5	1	10	0	2	0	0	0	0	0	0	0
315420 Resende Costa/MG	11	0	4	0	4	0	2	0	1	0	0	0	0	0
315430 Resplendor/MG	71	0	12	0	42	0	3	0	7	0	5	0	2	0
315440 Ressaquinha/MG	17	0	4	0	4	0	4	0	4	0	0	0	1	0
354280 Ribeira/SP			2		6		9							
354290 Ribeirão Bonito/SP														
354310 Ribeirão Corrente/SP	11	0	3	0	6	0	2	0	0	0	0	0	0	0
354325 Ribeirão Grande/SP	18	0	5		4		8		1		0		0	
354330 Ribeirão Pires/SP	35	43	0	19	17	24	15	0	0	0	0	0	3	0
354340 Ribeirão Preto/SP	39	456	0	90	5	230	0	60	24	21	0	35	10	20
354370 Rincão/SP	15	0	4	0	8	0	2	0	0	0	0	0	1	0
354380 Rinópolis/SP			10		4		2						1	
315480 Rio Acima/MG	0	53	0	12	0	20	0	21	0	0	0	0	0	0
320435 Rio Bananal/ES	34	0	9	0	23	0	1	0	0	0	0	0	1	0
330430 Rio Bonito/RJ			10	40		40		100	5	20			10	
354390 Rio Claro/SP	35	241	0	84	0	80	30	66	5	11	0	0	0	0
330450 Rio das Flores/RJ	18	19	8	0	4	0	3	0	2	19	1	0	0	0
330455 Rio de Janeiro/RJ	20.344	1.548	3.185	1.093	5.671	0	1.284	0	268	109	7.249	245	2.687	101
315510 Rio do Prado/MG	7	0	4		2		0		0		1		0	
315500 Rio Doce/MG	12	3	3	3	3	0	3	0	3	0	0	0	0	0
315530 Rio Manso/MG	16	0	3	0	6	0	5	0	2	0	0	0	0	0
320440 Rio Novo do Sul/ES	83	0	10	0	21	0	50	0	0	0	0	0	2	0
315570 Rio Piracicaba/MG	23	0	10		1		10		0		0		2	
315590 Rio Preto/MG	29	3	4	0	7	0	8	0	8	3	0	0	2	0
354420 Riolândia/SP			1	2			3		8		2		2	
354350 Riversul/SP	12	0	4		3		3		1		0		1	
315620 Rochedo de Minas/MG	14	0	4		6		4		0		0		0	
315630 Rodeiro/MG			4	0	7	0								
354450 Rubinéia/SP					4						3		1	
315670 Sabará/MG	42	29	0	22	13	0	26	0	0	0	0	0	3	7
354470 Sagres/SP	16	0	3	0	5	0	3	0	2	0	0	0	3	0
354490 Sales Oliveira/SP	17	0	12	0	2	0	0	0	1	0	0	0	2	0
354500 Salesópolis/SP	0	0	0	0	0	0	0	0	0	0	0	0	0	0
315700 Salinas/MG	40	5	16	5	12	0	3	0	0	0	8	0	1	0
315710 Salto da Divisa/MG	64	0	15	0	49	0	0	0	0	0	0	0	0	0
354530 Salto de Pirapora/SP	30	0	15	0	10	0	3	0	1	0	0	0	1	0
354540 Salto Grande/SP	0	0	0	0	0	0	0	0	0	0	0	0	0	0
354520 Salto/SP			0	26	36	15	19	52				85		

TABELA Ge05 - INFORMAÇÕES SOBRE TRABALHADORES REMUNERADOS, SEGUNDO O TIPO DE SERVIÇO REALIZADO

ANO DE
REFERÊNCIA
2010

Município	Quantidades de trabalhadores remunerados alocados no manejo de resíduos sólidos, segundo o tipo de serviço realizado													
	Total		Coleta		Varrição		Capina e roçada		Unidades de processamento		Outros serviços		Gerenciais ou administrativos	
Código	Público	Privado	Público	Privado	Público	Privado	Público	Privado	Público	Privado	Público	Privado	Público	Privado
Nome/UF	empreg.	empreg.	empreg.	empreg.	empreg.	empreg.	empreg.	empreg.	empreg.	empreg.	empreg.	empreg.	empreg.	empreg.
Região Sudeste	Ge015	Ge016	Co029	Co030	Va007	Va008	Cp005	Cp006	Up062	Up063	Ge047	Ge048	Ge050	Ge051
354560 Santa Adélia/SP	32	0	16	0	1	0	4	0	0	0	9	0	2	0
354580 Santa Bárbara d'Oeste/SP	117	75	51	4	20	50	35	15	6	3	0	1	5	2
315720 Santa Bárbara/MG														
354600 Santa Branca/SP	9	0	6	0	0	0	3	0	0	0	0	0	0	0
354610 Santa Clara d'Oeste/SP	24		5		12		5		0		0		2	
354620 Santa Cruz da Conceição/SP	19	0			15		3		0		0		1	
354630 Santa Cruz das Palmeiras/SP	43	0	10	0	22	0	6	0	2	0	0	0	3	0
354650 Santa Ernestina/SP	11	0	5	0	6	0	0	0	0	0	0	0	0	0
354670 Santa Gertrudes/SP	42	0	12	0	22	0	5	0	2	0	0	0	1	0
354680 Santa Isabel/SP	68	0	27		28		4		0		6		3	
320450 Santa Leopoldina/ES	30	0	6	0	13	0	10	0	0	0	0	0	1	0
354690 Santa Lúcia/SP	23	0	3	0	5	0	3	0	3	0	7	0	2	0
315780 Santa Luzia/MG	6	167	0	90	0	20	2	45	0	7	0	0	4	5
354700 Santa Maria da Serra/SP	7	0	3	0	2	0	1	0	0	0	1	0	0	0
330460 Santa Maria Madalena/RJ	43	38	8	0	9	0	16	10	0	28	6	0	4	0
354710 Santa Mercedes/SP	12	0	3	0	7	0	0	0	1	0	0	0	1	0
354750 Santa Rita do Passa Quatro/SP														
315960 Santa Rita do Sapucaí/MG	82	0	31		32		9		3		5		2	
354740 Santa Rita d'Oeste/SP	15	0	3	0	6	0	3	0	2	0	0	0	1	0
315980 Santa Vitória/MG	11	117	9	0	0	98	0	18	1	0	0	0	1	1
354720 Santana da Ponte Pensa/SP	7	0	3	0	3	0	1	0	0	0	0	0	0	0
354730 Santana de Parnaíba/SP	0	92	0	32	0	10	0	50	0	0	0	0	0	0
315870 Santana do Garambéu/MG			2		2		2							
354770 Santo Anastácio/SP														
354780 Santo André/SP	0	577	0	235	0	296	0	36	0	0	0	0	0	10
354790 Santo Antônio da Alegria/SP	15	0	0	0	11	0	0	0	0	0	4	0	0	0
354800 Santo Antônio de Posse/SP	28	0	10	0	6	0	4	0	4	0	4	0	0	0
315990 Santo Antônio do Amparo/MG	5	13	0	4	0	8	3	0	1	0	0	0	1	1
316030 Santo Antônio do Jacinto/MG	18	0	6		12		0		0		0		0	
354810 Santo Antônio do Jardim/SP	14	0	3	0	3	0	2	0	2	0	2	0	2	0
316040 Santo Antônio do Monte/MG	35	0	13		10		10						2	
316060 Santo Hipólito/MG	8	0	5	0	3	0	0	0	0	0	0	0	0	0
354840 Santópolis do Aguapeí/SP	8	0	4	0	2	0	2	0	0	0	0	0	0	0
354850 Santos/SP	4	912	0	171	0	428	0	64	0	50	0	180	4	19
354870 São Bernardo do Campo/SP	24	848	0	164	0	180	0	165	2	20	0	299	22	20
316090 São Brás do Suaçui/MG	18	0	2		4		4		7		0		1	
354880 São Caetano do Sul/SP						160	8							
354890 São Carlos/SP	50	221	0	61	20	42	15	50	7	52	0	0	8	16
316095 São Domingos das Dores/MG	5	0	3		1		1		0		0		0	

TABELA Ge05 - INFORMAÇÕES SOBRE TRABALHADORES REMUNERADOS, SEGUNDO O TIPO DE SERVIÇO REALIZADO

ANO DE
REFERÊNCIA
2010

Município	Quantidades de trabalhadores remunerados alocados no manejo de resíduos sólidos, segundo o tipo de serviço realizado													
	Total		Coleta		Varrição		Capina e roçada		Unidades de processamento		Outros serviços		Gerenciais ou administrativos	
Código	Público	Privado	Público	Privado	Público	Privado	Público	Privado	Público	Privado	Público	Privado	Público	Privado
Nome/UF	empreg.	empreg.	empreg.	empreg.	empreg.	empreg.	empreg.	empreg.	empreg.	empreg.	empreg.	empreg.	empreg.	empreg.
Região Sudeste	Ge015	Ge016	Co029	Co030	Va007	Va008	Cp005	Cp006	Up062	Up063	Ge047	Ge048	Ge050	Ge051
316105 São Félix de Minas/MG	30	0	3	0	21	0	2	0	3	0	0	0	1	0
316140 São Francisco do Glória/MG	9	0	4	0	2	0	1	0	1	0	1	0	0	0
320470 São Gabriel da Palha/ES	92	85	10	9	45	23	0	11	0	20	32	22	5	0
316160 São Geraldo da Piedade/MG			5	0	5	0								
316165 São Geraldo do Baixo/MG	6	0	3		3		0		0		0		0	
316170 São Gonçalo do Abaeté/MG	27	0	6		18		0		0		0		3	
316180 São Gonçalo do Pará/MG	26	0	4		8		4		5		3		2	
316200 São Gonçalo do Sapucaí/MG	32	0	13		16		2		0		0		1	
330490 São Gonçalo/RJ	6	809	0	510	0	129	0	100	0	64	0	0	6	6
316210 São Gotardo/MG	61	4	0	2	45	0	12	0	0	2	0	0	4	0
354910 São João da Boa Vista/SP	17	97	0	20	0	66	9	9	5	0	0	0	3	2
354925 São João de Itacema/SP	3	0	0	0	1	0	1	0	1	0	0	0	0	0
330510 São João de Meriti/RJ	178	60	0	60	150	0	21	0	0	0	0	0	7	0
316250 São João del Rei/MG				30	35									3
316280 São João Evangelista/MG	0	55	0	6	0	22	0	3	0	19	0	3	0	2
354940 São Joaquim da Barra/SP	18	95	1	14	11	56	0	17	0	0	0	6	6	2
316294 São José da Barra/MG	21	5	0	5	14	0	3	0	2	0	0	0	2	0
354950 São José da Bela Vista/SP														
316295 São José da Lapa/MG	46	19	0	4	25	0	0	15	0	0	17	0	4	0
330513 São José de Ubá/RJ	18	8	4	2	14	0	0	0	0	5	0	0	0	1
320480 São José do Calçado/ES	2	33	0	15	0	18	0	0	0	0	0	0	2	0
316340 São José do Goiabal/MG	31	0	3	0	15	0	0	0	12	0	0	0	1	0
316350 São José do Jacuri/MG	12	0	4	0	7	0	0	0	0	0	0	0	1	0
354970 São José do Rio Pardo/SP	87	0	31	0	14	0	36	0	1	0	0	0	5	0
354980 São José do Rio Preto/SP	33	255	0	125	0	30	30	0	0	60	0	35	3	5
330515 São José do Vale do Rio Preto/RJ	37	0	19	0	8	0	10	0	0	0	0	0	0	0
354990 São José dos Campos/SP	1.030	181	250	0	482	0	102	135	98	26	46	20	52	0
354995 São Lourenço da Serra/SP	45	0	20	0	10	0	10	0	0	0	0	0	5	0
355000 São Luís do Paraitinga/SP	29	0	6	0	14	0	7	0	1	0	0	0	1	0
320490 São Mateus/ES	5	181	0	29	0	64	0	35	0	4	0	48	5	1
316380 São Miguel do Anta/MG			21		7									
355030 São Paulo/SP	258	4.224	0	3.420	0	0	0	0	0	337	22	0	236	467
316390 São Pedro da União/MG	5	1	4	1	0	0	0	0	1	0	0	0	0	0
355050 São Pedro do Turvo/SP	22	0	12	0	4	0	2	0	1	0	2	0	1	0
355040 São Pedro/SP	49	1	8	0	30	0	10	0	0	0	0	0	1	1
320495 São Roque do Canaã/ES	18	0	4		8		3		0		1		2	
355060 São Roque/SP	9	53	0	35	0	18	6	0	0	0	0	0	3	0
355080 São Sebastião da Gramma/SP	17	0	8	0	4	0	3	0	1	0	0	0	1	0
330530 São Sebastião do Alto/RJ	0	0	0	0	0	0	0	0	0	0	0	0	0	0

TABELA Ge05 - INFORMAÇÕES SOBRE TRABALHADORES REMUNERADOS, SEGUNDO O TIPO DE SERVIÇO REALIZADO

ANO DE
REFERÊNCIA
2010

Município	Quantidades de trabalhadores remunerados alocados no manejo de resíduos sólidos, segundo o tipo de serviço realizado													
	Total		Coleta		Varrição		Capina e roçada		Unidades de processamento		Outros serviços		Gerenciais ou administrativos	
Código	Público	Privado	Público	Privado	Público	Privado	Público	Privado	Público	Privado	Público	Privado	Público	Privado
Nome/UF	empreg.	empreg.	empreg.	empreg.	empreg.	empreg.	empreg.	empreg.	empreg.	empreg.	empreg.	empreg.	empreg.	empreg.
Região Sudeste	Ge015	Ge016	Co029	Co030	Va007	Va008	Cp005	Cp006	Up062	Up063	Ge047	Ge048	Ge050	Ge051
316450 São Sebastião do Maranhão/MG	24	0	8	0	6	0	8	0	0	0	0	0	2	0
316470 São Sebastião do Paraíso/MG			14	6		30								
316480 São Sebastião do Rio Preto/MG	13	0	3		5		5		0		0		0	
355070 São Sebastião/SP														
316500 São Tiago/MG	18	0												
355100 São Vicente/SP	405	25	80	0	130	10	100	5	20	5	0	0	75	5
316540 Sapucaí-Mirim/MG	19	6	4	0	6	0	8	0	0	6	0	0	1	0
316570 Senador Firmino/MG	37	0	4		15		2		14		0		2	
316600 Senhora de Oliveira/MG	16	0	2	0	6	0	0	0	8	0	0	0	0	0
316640 Seritinga/MG					4		2						1	
316670 Serra dos Aimorés/MG	20	0	7		5						7		1	
320500 Serra/ES	72	754	12	159	15	326	0	200	1	24	0	9	44	36
316690 Serrania/MG	15	0		0	11	0	2	0	1	0		0	1	0
316695 Serranópolis de Minas/MG	13	1	2	1	4	0	0	0	6	0	0	0	1	0
316710 Serro/MG	21	21	0	5	6	6	5	10	2	0	6	0	2	0
355170 Sertãozinho/SP	34	293	5	21	0	46	23	195	0	31	0	0	6	0
355180 Sete Barras/SP	14	14	10	0	0	8	2	6	2	0	0	0	0	0
316720 Sete Lagoas/MG	2	206	0	45	0	60	0	68	0	0	0	0	2	33
316750 Simão Pereira/MG	6	2	2	1	3	0	1	1	0	0	0	0	0	0
316760 Simonésia/MG	54	6	0	6	33	0	19	0	0	0	0	0	2	0
355210 Socorro/SP	68	0	22	0	20	0	10	0	7	0	6	0	3	0
316780 Soledade de Minas/MG	12	0	4		6		2		0		0		0	
355220 Sorocaba/SP	17	506	0	200	0	120	0	160	5	10	0	0	12	16
355230 Sud Mennucci/SP	5	11	0	4	0	6	3	0	1	0	0	0	1	1
355240 Sumaré/SP	49	70	0	56	19	12	21	0	0	0	0	0	9	2
355255 Suzanópolis/SP	21	0	5	0	7	0	7	0	1	0	0	0	1	0
355250 Suzano/SP	0	291	0	60	0	86	0	130	0	0	0	0	0	15
355260 Tabapuá/SP	83	0	22		20		11		13		15		2	
355270 Tabatinga/SP	12	0	6	0	2	0	1	0	0	0	0	0	3	0
355280 Taboão da Serra/SP	5	244	0	83	0	120	0	12	0	0	0	13	5	16
316800 Taiobeiras/MG	78	0	37	0	24	0	5	0	3	0	4	0	5	0
355320 Taiúva/SP														
355330 Tambauí/SP	38	0	11	0	10	0	10	0	4	0	0	0	3	0
316820 Tapirai/MG	10	0	3		0		2		1		3		1	
355350 Tapirai/SP														
355370 Taquaritinga/SP	43	0	24	0	10	0	5	0	4	0	0	0	0	0
355380 Taquarituba/SP	37	0	12	0	14	0	3	0	1	0	3	0	4	0
355400 Tatui/SP	118	48	0	47	81	0	32	0	2	0	1	0	2	1
355410 Taubaté/SP	526	36	105	30	58	0	180	0	9	6	150	0	24	0

TABELA Ge05 - INFORMAÇÕES SOBRE TRABALHADORES REMUNERADOS, SEGUNDO O TIPO DE SERVIÇO REALIZADO

ANO DE
REFERÊNCIA
2010

Município	Quantidades de trabalhadores remunerados alocados no manejo de resíduos sólidos, segundo o tipo de serviço realizado													
	Total		Coleta		Varrição		Capina e roçada		Unidades de processamento		Outros serviços		Gerenciais ou administrativos	
Código	Público	Privado	Público	Privado	Público	Privado	Público	Privado	Público	Privado	Público	Privado	Público	Privado
Nome/UF	empreg.	empreg.	empreg.	empreg.	empreg.	empreg.	empreg.	empreg.	empreg.	empreg.	empreg.	empreg.	empreg.	empreg.
Região Sudeste	Ge015	Ge016	Co029	Co030	Va007	Va008	Cp005	Cp006	Up062	Up063	Ge047	Ge048	Ge050	Ge051
316850 Teixeira/MG	40	0	10		23		5		0		0		2	
355430 Teodoro Sampaio/SP	71	4	25	4	28		4		1		10		3	
316860 Teófilo Otoni/MG	67	106	0	53	17	34	35	8	4	3	9	7	2	1
355440 Terra Roxa/SP	25	0	5	0	16	0	4	0	0	0	0	0	0	0
316900 Tocantins/MG	10	16	3	0	5	0	2	0	0	15	0	0	0	1
355465 Torre de Pedra/SP	8	0	3	0	2	0	1	0	1	0	0	0	1	0
355475 Trabiju/SP														
355480 Tremembé/SP	57	64	12	0	20	12	10	12	0	40	10	0	5	0
316930 Três Corações/MG	23	74	2	17	15	20	0	30	4	1	0	4	2	2
355490 Três Fronteiras/SP	15	0	5	0	8	0	0	0	0	0	0	0	2	0
316935 Três Marias/MG	112	0	12	0	80	0	3	0	2	0	10	0	5	0
316950 Tumiritinga/MG					20		5							
355500 Tupã/SP	59	50	21	20	25	18	9	4	1	5	1	1	2	2
355520 Turiúba/SP	11	2	3	2	6	0	2	0	0	0	0	0	0	0
317000 Ubai/MG	72	0	10		47		15		0		0		0	
317010 Uberaba/MG	155	216	0	74	58	90	75	17	0	10	0	7	22	18
317020 Uberlândia/MG	287	1.182	0	257	84	364	5	186	8	35	93	280	97	60
355550 Ubirajara/SP			2											
317043 União de Minas/MG	20	0	4		6		2		3		5		0	
355580 Urânia/SP	27	0	6	0	5	0	5	0	0	0	10	0	1	0
355590 Uru/SP	15	0	4	0	2	0	4	0	4	0	0	0	1	0
317047 Uruana de Minas/MG	11	0	2	0	9	0	0	0	0	0	0	0	0	0
317052 Urucuia/MG	39	3	7	3	6	0	22	0	1	0	1	0	2	0
355600 Urupês/SP	10	0	6	0	4	0	0	0	0	0	0	0	0	0
330610 Valença/RJ	0	0	0	0	0	0	0	0	0	0	0	0	0	0
355620 Valinhos/SP	42	273	4	30	0	43	15	191	0	0	5	0	18	9
355630 Valparaíso/SP	0	20	0	16	0	4	0	0	0	0	0	0	0	0
320503 Vargem Alta/ES	32	0	10	0	16	0	5	0	0	0	0	0	1	0
317060 Vargem Bonita/MG					3		3							
355640 Vargem Grande do Sul/SP	46	0	6	0	30	0	6	0	2	0	0	0	2	0
355645 Vargem Grande Paulista/SP	16	0	1		5		5		0		2		3	
317070 Varginha/MG	134	59	40	12	81	0	9	33	0	14	0	0	4	0
317075 Varjão de Minas/MG	44	1	3	0	28	0	2	0	10	0	0	0	1	1
330615 Varre-Sai/RJ														
317080 Várzea da Palma/MG	184	15												
330620 Vassouras/RJ	68	25	35		21		12	25						
317100 Vazante/MG	55	0	6		10		30		4		4		1	
320506 Venda Nova do Imigrante/ES														
317115 Vermelho Novo/MG	17	0	4	0	8	0	0	0	3	0	0	0	2	0

TABELA Ge05 - INFORMAÇÕES SOBRE TRABALHADORES REMUNERADOS, SEGUNDO O TIPO DE SERVIÇO REALIZADO

ANO DE REFERÊNCIA
2010

Município		Quantidades de trabalhadores remunerados alocados no manejo de resíduos sólidos, segundo o tipo de serviço realizado													
		Total		Coleta		Varrição		Capina e roçada		Unidades de processamento		Outros serviços		Gerenciais ou administrativos	
Código	Nome/UF	Público	Privado	Público	Privado	Público	Privado	Público	Privado	Público	Privado	Público	Privado	Público	Privado
		empreg.	empreg.	empreg.	empreg.	empreg.	empreg.	empreg.	empreg.	empreg.	empreg.	empreg.	empreg.	empreg.	empreg.
Região Sudeste		Ge015	Ge016	Co029	Co030	Va007	Va008	Cp005	Cp006	Up062	Up063	Ge047	Ge048	Ge050	Ge051
317120	Vespasiano/MG	200	0	50	0	80	0	60	0	10	0		0		0
320510	Viana/ES				33		35		20						
317130	Viçosa/MG	142	6	44	6	80	0	10	0	5	0	2	0	1	0
320515	Vila Pavão/ES	19	0	3	0	5	0	8	0	0	0	0	0	3	0
355670	Vinhedo/SP	0	142	0	49	0	50	0	43	0	0	0	0	0	0
355680	Viradouro/SP	20	30	3	10	6	15	6	1	2	2	0	0	3	2
317170	Virginia/MG	33	0	3	0	10	0	19	0	0	0	0	0	1	0
317190	Virgolândia/MG	15	0	1	0	4	0	1	0	8	0	0	0	1	0
317200	Visconde do Rio Branco/MG	126	0	12	0	90	0	15	0	7	0	0	0	2	0
355695	Vitória Brasil/SP	11	0	3	0	4	0	1	0	0	0	2	0	1	0
320530	Vitória/ES	154	861	0	218	0	290	0	250	54	63	0	0	100	40
330630	Volta Redonda/RJ	36	562	0	97	0	140	13	125	2	9	9	171	12	20
355700	Votorantim/SP	62	13	54	0	7	0	0	0	0	13	0	0	1	0
355710	Votuporanga/SP														
355715	Zacarias/SP	16	0	3		7		4		1		0		1	

TABELA Ge06
EXISTÊNCIA DE SERVIÇOS DELEGADOS

TABELA Ge06 - EXISTÊNCIA DE SERVIÇOS DELEGADOS

ANO DE
REFERÊNCIA
2010

Município	Existência de algum serviço delegado	Coleta de resíduos domiciliares	Coleta de resíduos públicos	Coleta de resíduos dos serviços de saúde	Coleta de resíduos da construção civil	Varrição de logradouros públicos	Capina e roçada	Operação de aterro sanitário	Operação de unidade de triagem	Operação de unidade de compostagem	Operação de incinerador	Operação de unidade de transbordo	Operação de outras unidades de processamento	Outros
Código Nome/UF														
Região Sudeste	Ge055													
350210 Andradina/SP	Sim	X	X			X								
350460 Bady Bassitt/SP	Sim	X	X	X										
350650 Birigui/SP	Sim			X										
350690 Bofete/SP	Sim			X										
350715 Bom Sucesso de Itararé/SP	Sim													X
350810 Buritama/SP	Sim			X										
330070 Cabo Frio/RJ	Sim	X		X										
330100 Campos dos Goytacazes/RJ	Sim	X	X	X	X	X	X	X	X	X		X	X	
351090 Cássia dos Coqueiros/SP	Sim			X										
312200 Divino/MG	Sim	X	X		X	X	X							
351390 Divinolândia/SP	Sim													X
312230 Divinópolis/MG	Sim	X		X										X
351500 Embu/SP	Sim	X		X		X								
351515 Engenheiro Coelho/SP	Sim	X	X											
312710 Frutal/MG	Sim							X						
351670 Garça/SP	Sim	X	X						X	X				
312800 Guanhães/MG	Sim			X										
352000 Igarapu do Tietê/SP	Sim			X										
352050 Indaiatuba/SP	Sim	X	X	X		X	X	X						
313130 Ipatinga/MG	Sim	X	X	X	X	X	X							X
352250 Itapevi/SP	Sim	X	X	X		X	X	X						X
352260 Itapira/SP	Sim	X				X	X							X
352440 Jacareí/SP	Sim	X	X	X		X	X	X						X
313670 Juiz de Fora/MG	Sim							X						
330240 Macaé/RJ	Sim	X	X	X		X	X							
353090 Mombuca/SP	Sim													X
314330 Montes Claros/MG	Sim	X	X	X				X						
353190 Morro Agudo/SP	Sim	X		X										
330340 Nova Friburgo/RJ	Sim	X		X										
330350 Nova Iguaçu/RJ	Sim							X						
330455 Rio de Janeiro/RJ	Sim							X						
354890 São Carlos/SP	Sim	X		X				X				X		X
330490 São Gonçalo/RJ	Sim	X	X	X	X	X		X			X			
316250 São João del Rei/MG	Sim	X	X	X										
355030 São Paulo/SP	Sim	X		X				X				X		
355060 São Roque/SP	Sim	X	X	X		X								

TABELA Ge06 - EXISTÊNCIA DE SERVIÇOS DELEGADOS

ANO DE
REFERÊNCIA
2010

Município	Existência de algum serviço delegado	Coleta de resíduos domiciliares	Coleta de resíduos públicos	Coleta de resíduos dos serviços de saúde	Coleta de resíduos da construção civil	Varrição de logradouros públicos	Capina e roçada	Operação de aterro sanitário	Operação de unidade de triagem	Operação de unidade de compostagem	Operação de incinerador	Operação de unidade de transbordo	Operação de outras unidades de processamento	Outros
Código Nome/UF														
Região Sudeste	Ge055													
320500 Serra/ES	Sim	X	X	X		X						X		
316860 Teófilo Otoni/MG	Sim	X	X	X		X	X	X						
317020 Uberlândia/MG	Sim							X						
355715 Zacarias/SP	Sim			X										X

TABELA Co01
INFORMAÇÕES SOBRE POPULAÇÃO ATENDIDA, ESTRUTURA OPERACIONAL,
FREQUÊNCIA E TERCEIRIZAÇÃO DO SERVIÇO DE COLETA DOMICILIAR E
PÚBLICA

TABELA Co01 - INFORMAÇÕES SOBRE POPULAÇÃO ATENDIDA, ESTRUTURA OPERACIONAL, FREQUÊNCIA E TERCEIRIZAÇÃO DO SERVIÇO DE COLETA DOMICILIAR E PÚBLICA

 ANO DE
REFERÊNCIA
2010

Município	População atendida declarada		Pop. atendida, segundo a frequência			Coleta Noturna	Coleta com elevação de contêiner	Quantidade de coletadores e mot.	
	Urbana do município	Rural do município	Diária	2 ou 3 vezes por semana	1 vez por semana			Prefeitura	Empresas
Código Nome/UF	habitante	habitante	%	%	%	exist.	exist.	empregado	empregado
Região Sudeste	Co050	Co147	Co134	Co135	Co136	Co008	Co131	Co029	Co030
310050 Açucena/MG	4.805	0	0	100	0	Não	Não	4	0
350010 Adamantina/SP	31.948	703	100	0	0	Não	Não	20	0
350020 Adolfo/SP	3.200	0	100	0	0	Não	Não	3	0
320010 Afonso Cláudio/ES	15.855	4.500	20	70	10	Sim	Não	8	
310070 Água Comprida/MG	1.520	350	0	100	0	Não	Não	5	0
350030 Aguai/SP	29.001	100	100	0	0	Não	Não	19	0
310080 Aguanil/MG	2.345	1.200	0	100	0	Não	Não	3	0
350040 Águas da Prata/SP	5.000	1.200	20	60	20	Não	Não	4	
350055 Águas de Santa Bárbara/SP	4.259	0	50	50	0	Não	Não	9	0
350060 Águas de São Pedro/SP	2.707	0	30	70	0	Não	Não	6	0
350070 Agudos/SP	30.000	4.500	100	0	0	Sim	Não	15	0
310110 Aimorés/MG	19.700	0	70	30	0	Não	Não	20	0
310160 Alfenas/MG	69.176	4.598	40	54	6	Sim	Não	0	0
310180 Alpercata/MG	5.924	1.248	100	0	0	Não	Não		
350090 Altair/SP	3.022	793	0	100	0	Não	Não	4	0
310200 Alterosa/MG	10.002	500	75	20	5	Não	Sim		
350100 Altinópolis/SP	13.636	750	100	0	0	Não	Não	6	0
350110 Alto Alegre/SP	1.358	0	0	100	0	Não	Não	0	0
315350 Alto Jequitibá/MG	4.300	0	100	0	0	Não	Não	3	0
320035 Alto Rio Novo/ES	5.000	1.000	50	33	17	Não	Não	9	
350115 Alumínio/SP	84	16	100	0	0	Não	Não	0	10
350120 Álvares Florence/SP	2.648	0	0	100	0	Não	Não	5	0
350130 Álvares Machado/SP	21.183	0	80	20	0	Não	Não	14	0
350150 Alvinlândia/SP	2.693	180	100	0	0	Não	Não	3	0
310240 Alvorada de Minas/MG	1.450	0	0	100	0	Não	Não	3	0
350160 Americana/SP	209.654	984	12	88	0	Sim	Sim	95	25
350170 Américo Brasiliense/SP	34.217	261	20	80	0	Sim	Não	0	6
350190 Amparo/SP	51.811	14.018	99	1	0	Não	Sim	37	
310260 Andradas/MG	32.000	5.000	25	70	5	Sim	Não	22	0
350210 Andradina/SP	51.649	0	10	90	0	Sim	Sim		28
310280 Andrelândia/MG	9.810	0	100	0	0	Não	Não	0	3
350220 Angatuba/SP	15.953	4.500	100	0	0	Não	Não	7	0
330010 Angra dos Reis/RJ	163.290	6.221	50	40	10	Sim	Não		145
350230 Anhembí/SP	4.271	789	0	100	0	Não	Não	3	0
350240 Anhumas/SP	3.738	0	100	0	0	Não	Não	3	
310290 Antônio Carlos/MG	9.630	1.484	80	10	10	Não	Não	7	0
310310 Antônio Prado de Minas/MG	1.003	668	0	100	0	Não	Não	7	0
350260 Aparecida d'Oeste/SP	3.645	0	0	100	0	Não	Não	3	
350250 Aparecida/SP	34.498	509	0	100	0	Sim	Não	31	0

TABELA Co01 - INFORMAÇÕES SOBRE POPULAÇÃO ATENDIDA, ESTRUTURA OPERACIONAL, FREQUÊNCIA E TERCEIRIZAÇÃO DO SERVIÇO DE COLETA DOMICILIAR E PÚBLICA

 ANO DE
REFERÊNCIA
2010

Município	População atendida declarada		Pop. atendida, segundo a frequência			Coleta Noturna	Coleta com elevação de contêiner	Quantidade de coletadores e mot.	
	Urbana do município	Rural do município	Diária	2 ou 3 vezes por semana	1 vez por semana			Prefeitura	Empresas
Código Nome/UF	habitante	habitante	%	%	%	exist.	exist.	empregado	empregado
Região Sudeste	Co050	Co147	Co134	Co135	Co136	Co008	Co131	Co029	Co030
350270 Apiaí/SP	18.218	6.973	100	0	0	Não	Não	36	4
350280 Araçatuba/SP	178.077	3.502	10	90	0	Sim	Sim	50	65
350290 Araçoiaba da Serra/SP	18.764	7.685	82	18	0	Não	Não	17	0
320060 Aracruz/ES	71.451	9.850	80	15	5	Sim	Não		51
310340 Araçuaí/MG	19.000	4.000	40	60	0	Não	Sim	6	2
310350 Araguari/MG	95.000	0	20	70	10	Não	Não	0	16
350310 Arandu/SP	4.614	0	100	0	0	Não	Não	18	0
310360 Arantina/MG	2.633	0	0	100	0	Não	Não		
350315 Arapê/SP	1.875	0	100	0	0	Não	Não	0	0
310375 Araporã/MG	5.755	359	100	0	0	Não	Não	7	0
350320 Araraquara/SP	202.730	3.000	20	80	0	Sim	Não		57
350330 Araras/SP	112.444	4.000	10	87	3	Sim	Não	55	0
350335 Arco-Íris/SP	1.097	220	0	100	0	Não	Não	3	
310420 Arcos/MG	33.961	1.100	30	60	10	Sim	Não	6	5
310445 Aricanduva/MG	1.695	0	0	100	0	Não	Não	3	0
350380 Artur Nogueira/SP	39.998	4.179	30	70	0	Sim	Não	0	20
350390 Arujá/SP	67.415	7.490	10	85	5	Sim	Sim	0	36
350400 Assis/SP	90.991	4.153	29	71	0	Sim	Não	31	0
350410 Atibaia/SP	115.229	11.374	36	64	0	Sim	Não	0	56
320070 Atilio Vivacqua/ES	6.116	1.000	0	100	0	Sim	Não	5	0
350440 Avanhandava/SP	9.563	0	100	0	0	Não	Não	4	
350460 Bady Bassitt/SP	13.659	944	10	40	50	Não	Não	0	4
320080 Baixo Guandu/ES	22.512	6.000	80	10	10	Não	Não		16
350470 Balbinos/SP	1.191	2.306	0	100	0	Não	Não	12	1
350500 Barão de Antonina/SP	1.913	1.203	0	61	39	Não	Não	4	2
310540 Barão de Cocais/MG	25.786	2.656	87	10	3	Sim	Não	19	3
310560 Barbacena/MG	115.568	0	30	70	0	Sim	Não	34	38
350520 Bariri/SP	29.975	0	100	0	0	Sim	Não	2	19
350530 Barra Bonita/SP	7	2	100	0	0	Não	Não	22	2
350535 Barra do Chapéu/SP	1.544	2.960	34	46	20	Não	Não	4	2
310570 Barra Longa/MG	3.313	1.000	100	0	0	Não	Não	6	0
330040 Barra Mansa/RJ	170.662	5.807				Sim	Sim	2	68
350550 Barretos/SP	108.686	3.415	29	68	3	Sim	Não	0	32
310590 Barroso/MG	18.979	434	0	100	0	Não	Não	10	0
350570 Barueri/SP	240.749	0	30	70	0	Sim	Não	0	55
350580 Bastos/SP	17.608	0	100	0	0	Não	Não	5	0
350590 Batatais/SP	49.945	0	0	100	0	Não	Não	12	6
350600 Bauru/SP	338.184	5.753	0	100	0	Sim	Não	159	0
350610 Bebedouro/SP	75.035	0				Sim	Não	49	0

TABELA Co01 - INFORMAÇÕES SOBRE POPULAÇÃO ATENDIDA, ESTRUTURA OPERACIONAL, FREQUÊNCIA E TERCEIRIZAÇÃO DO SERVIÇO DE COLETA DOMICILIAR E PÚBLICA

 ANO DE
REFERÊNCIA
2010

Município	População atendida declarada		Pop. atendida, segundo a frequência			Coleta Noturna	Coleta com elevação de contêiner	Quantidade de coletadores e mot.	
	Urbana do município	Rural do município	Diária	2 ou 3 vezes por semana	1 vez por semana			Prefeitura	Empresas
Código Nome/UF	habitante	habitante	%	%	%	exist.	exist.	empregado	empregado
Região Sudeste	Co050	Co147	Co134	Co135	Co136	Co008	Co131	Co029	Co030
310610 Belmiro Braga/MG	1.099	2.304	0	100	0	Não	Não		4
310620 Belo Horizonte/MG	2.256.393	0	14	86	0	Sim	Não	318	
310640 Belo Vale/MG	4.226	0	100	0	0	Não	Não	6	0
350620 Bento de Abreu/SP	2.444	230	0	100	0	Não	Não	3	0
310650 Berilo/MG	3.600	1.200	20	50	30	Não	Sim	11	0
310660 Bertópolis/MG	2.731	0	100	0	0	Não	Não	3	0
310670 Betim/MG	375.331	1.758	17	80	3	Sim	Não	0	106
310690 Bicas/MG	12.957	0	60	20	20	Sim	Não	8	0
350640 Bilac/SP	6.481	567	92	0	8	Não	Não	6	0
350650 Birigui/SP	105.487	2.268	20	80	0	Sim	Não	50	
350670 Boa Esperança do Sul/SP	12.184	1.461	100	0	0			9	
350680 Bocaina/SP	10.006	259	100	0	0	Não	Não	7	0
350690 Bofete/SP	6.209	3.409	64	36	0	Não	Não	7	0
350700 Boituva/SP	43.175	2.722	40	56	4	Sim	Sim	0	21
330060 Bom Jesus do Itabapoana/RJ	30.099	4.660				Não	Não	12	0
320110 Bom Jesus do Norte/ES	8.699	0	100	0	0	Não	Não	7	0
350715 Bom Sucesso de Itararé/SP	2.430	1.141	100	0	0	Não	Não	5	
310810 Bonfim/MG	4.000	2.818	0	100	0	Não	Não		
310825 Bonito de Minas/MG	1.988	0	60	20	20	Não	Não	1	0
350730 Boracéia/SP	3.827	441	0	100	0	Não	Não	3	0
310840 Botelhos/MG	11.366	3.500	0	100	0	Não	Não	7	0
350750 Botucatu/SP	121.000	6.000	6	94	0	Sim	Não	0	45
310890 Brasópolis/MG	9.000	5.661	0	100	0	Não	Não	8	0
350770 Braúna/SP	4.390	631	50	50	0	Não	Não	5	0
350780 Brodowski/SP	20.597	510	0	100	0	Não	Não	16	
350790 Brotas/SP	19.200	2.380	30	40	30	Não	Não	4	7
310900 Brumadinho/MG	20	8	80	20	0	Não	Não	6	18
310910 Bueno Brandão/MG	5.674	5.218	20	70	10	Não	Não	3	0
310925 Bugre/MG	1.531	2.000	30	30	40	Não	Não	3	0
350800 Buri/SP	14.900	0	70	25	5	Não	Não		
350810 Buritama/SP	15.418	0	20	80	0	Sim	Sim	7	0
310940 Buritizeiro/MG	21.300	0	0	94	6	Não	Não	0	6
330070 Cabo Frio/RJ	140.486	45.741	100	0	0	Sim	Não	200	0
350840 Cabreúva/SP	35.261	0	0	100	0	Não	Sim	0	0
350850 Caçapava/SP	72.517	0	100	0	0	Sim	Sim	3	30
310960 Cachoeira da Prata/MG	1.150	0	0	100	0	Não	Não	0	0
310970 Cachoeira de Minas/MG	8.000	2.000	70	20	10	Não	Não	5	0
350870 Caconde/SP	12.639	250	80	20	0	Sim	Não	9	0
311000 Caeté/MG	35.436	5.314	10	80	10	Não	Não	0	10

TABELA Co01 - INFORMAÇÕES SOBRE POPULAÇÃO ATENDIDA, ESTRUTURA OPERACIONAL, FREQUÊNCIA E TERCEIRIZAÇÃO DO SERVIÇO DE COLETA DOMICILIAR E PÚBLICA

 ANO DE
REFERÊNCIA
2010

Município	População atendida declarada		Pop. atendida, segundo a frequência			Coleta Noturna	Coleta com elevação de contêiner	Quantidade de coletadores e mot.	
	Urbana do município	Rural do município	Diária	2 ou 3 vezes por semana	1 vez por semana			Prefeitura	Empresas
Código Nome/UF	habitante	habitante	%	%	%	exist.	exist.	empregado	empregado
Região Sudeste	Co050	Co147	Co134	Co135	Co136	Co008	Co131	Co029	Co030
350880 Cafelândia/SP	14.426	2.181	100	0	0	Não	Não		
311010 Caiana/MG	3.450	300	10	80	10	Não	Não	0	0
350900 Caieiras/SP	84.386	2.143	35	60	5	Sim	Não	0	22
350920 Cajamar/SP	62.431	400	0	100	0	Não	Sim		22
350925 Cajati/SP	20.720	7.652	100	0	0	Sim	Não	19	1
350930 Cajobi/SP	9.133	635	100	0	0	Não	Não		
350940 Cajuru/SP	100	40	50	30	20	Não	Não		
311060 Cambui/MG	22.362	2.800	75	25	0	Sim	Não	17	0
350950 Campinas/SP	1.043.493	18.047	50	50	0	Sim	Sim	54	395
311120 Campo Belo/MG	48.626	1.200	100	0	0	Não	Não	20	
311140 Campo Florido/MG	5.208	0	100	0	0	Não	Não	4	0
350960 Campo Limpo Paulista/SP	74.074	0	26	74	0	Sim	Não	0	30
350970 Campos do Jordão/SP	47.491	298	30	70	0	Sim	Sim	0	36
330100 Campos dos Goytacazes/RJ	453.889	9.842	15	84	1	Sim	Sim	0	169
311190 Cana Verde/MG	4.068	1.521	0	100	0	Não	Não		
311200 Candeias/MG	10.206	0	60	30	10	Sim	Sim	7	0
351000 Cândido Mota/SP	28.096	1.788	100	0	0	Sim	Não	22	0
330110 Cantagalo/RJ	14.022	5.808	68	32	0	Não	Não	0	29
351020 Capão Bonito/SP	37.824	5.000	25	60	15	Sim	Não	7	10
311210 Caparaó/MG	2.006	0	0	100	0	Não	Não	3	0
351030 Capela do Alto/SP	14.522	3.010	30	70	0	Sim	Não	5	0
311250 Capim Branco/MG	8.453	328	90	7	3	Não	Não	5	0
311260 Capinópolis/MG	14.302	0	100	0	0	Não	Não	6	0
311265 Capitão Andrade/MG	3.573	0	70	30	0	Não	Não	4	0
351040 Capivari/SP	45.904	2.672	75	20	5	Não	Sim	0	10
311290 Caputira/MG	3.600	320	70	30	0	Não	Não		
311300 Carai/MG	7.191	2.500	100	0	0	Não	Não	20	0
330093 Carapebus/RJ	10.000	3.359	5	95	0	Sim	Não	6	2
351060 Carapicuíba/SP	369.584	0	100	0	0				
311350 Carbonita/MG	6.738	2.410	60	30	10	Não	Não	9	2
330115 Cardoso Moreira/RJ	8.757	2.961	0	100	0	Não	Não	6	0
351070 Cardoso/SP	10.730	300	60	40	0	Sim	Sim	6	0
320130 Cariacica/ES	337.643	11.085	6	1	93	Sim	Não	0	95
311370 Carlos Chagas/MG	15.176	0	30	70	0	Não	Não	0	9
311390 Carmo da Cachoeira/MG	9.786	820	70	10	20	Sim	Não	13	
311410 Carmo de Minas/MG	10.189	356	0	100	0	Não	Não	7	2
311440 Carmo do Rio Claro/MG	14.362	6.064	100	0	0	Não	Não	8	2
311450 Carmópolis de Minas/MG	11.821	5.227	50	50	0	Não	Não	6	
311455 Carneirinho/MG	6.975	0	100	0	0	Não	Não	10	0

TABELA Co01 - INFORMAÇÕES SOBRE POPULAÇÃO ATENDIDA, ESTRUTURA OPERACIONAL, FREQUÊNCIA E TERCEIRIZAÇÃO DO SERVIÇO DE COLETA DOMICILIAR E PÚBLICA

 ANO DE
REFERÊNCIA
2010

Município	População atendida declarada		Pop. atendida, segundo a frequência			Coleta Noturna	Coleta com elevação de contêiner	Quantidade de coletadores e mot.	
	Urbana do município	Rural do município	Diária	2 ou 3 vezes por semana	1 vez por semana			Prefeitura	Empresas
Código Nome/UF	habitante	habitante	%	%	%	exist.	exist.	empregado	empregado
Região Sudeste	Co050	Co147	Co134	Co135	Co136	Co008	Co131	Co029	Co030
311460 Carrancas/MG	2.500	1.448	50	40	10	Não	Não		
311470 Carvalhópolis/MG	2.459	882	0	100	0	Não	Não	3	0
351080 Casa Branca/SP	23.154	5.153	50	50	0	Não	Não	11	11
330130 Casimiro de Abreu/RJ	31.847	3.500	90	0	10	Não	Não		45
351090 Cássia dos Coqueiros/SP	1.795	0	0	100	0	Não	Não	3	0
320140 Castelo/ES	21.817	6.000	100	0	0	Não	Sim		
351100 Castilho/SP	13.586	4.417	85	15	0	Não	Não	3	0
351110 Catanduva/SP	111.914	906	2	98	0	Sim	Sim	0	54
311535 Catas Altas/MG	5	0	90	0	10	Não	Não	4	0
351120 Catiguá/SP	6.569	245	0	100	0	Não	Não	4	0
311547 Catuti/MG	3.670	692	0	72	28	Não	Não	7	0
351130 Cedral/SP	6.307	1.602	100	0	0	Não	Não	7	
351140 Cerqueira César/SP	17.532	0				Não		0	0
351150 Cerquilha/SP	37.567	1.000	10	90	0	Não	Não	13	
351160 Cesário Lange/SP	3.940	1.200							
351170 Charqueada/SP	13.686	0	50	50	0	Não	Não	6	0
311630 Cipotânea/MG	3.014	0	0	100	0	Não	Não	4	0
311660 Cláudio/MG	17.996	7.490	70	20	10	Não	Não	0	10
351190 Clementina/SP	7.065	0	100	0	0	Não	Não	3	
320150 Colatina/ES	93.475	11.384	27	72	1	Sim	Sim	27	20
351200 Colina/SP	16.223	1.148	90	10	0	Não	Não	10	0
330095 Comendador Levy Gasparian/RJ	7.862	0	100	0	0	Não	Não	0	5
311520 Conceição da Barra de Minas/MG	2.793	0	0	100	0	Não	Não	3	0
320160 Conceição da Barra/ES	20.000	5.000	40	50	10	Não	Não	10	0
311740 Conceição de Ipanema/MG	2.250	0	60	30	10	Não	Não		
311770 Conceição do Rio Verde/MG	11.454	500	0	100	0	Não	Não	13	3
311790 Congonhal/MG	7.755	0	50	50	0	Não	Não	3	0
311830 Conselheiro Lafaiete/MG	105.703	620	10	88	2	Sim	Não	0	36
311840 Conselheiro Pena/MG	19.000	0	0	100	0	Não	Não	11	0
311850 Consolação/MG	950	777	20	40	40	Não	Não	3	
311860 Contagem/MG	98	1	2	98	0	Sim	Não		183
311870 Coqueiral/MG	6.588	350	80	0	20	Não	Não	5	
351240 Cordeirópolis/SP	18.934	2.146	100	0	0	Não	Não	45	
311890 Cordisburgo/MG	5.961	1.562	50	50	0	Não	Não	3	
311900 Cordislândia/MG	2.757	210	0	100	0	Não	Não	4	0
311910 Corinto/MG	21.194	1.216	60	35	5	Não	Não		
351250 Coroados/SP	4.240	998	100	0	0	Não	Não		
311930 Coromandel/MG	21.665	1.947	100	0	0	Não	Não	56	0
311940 Coronel Fabriciano/MG	103.694	0	10	90	0	Sim	Não	0	40

TABELA Co01 - INFORMAÇÕES SOBRE POPULAÇÃO ATENDIDA, ESTRUTURA OPERACIONAL, FREQUÊNCIA E TERCEIRIZAÇÃO DO SERVIÇO DE COLETA DOMICILIAR E PÚBLICA

 ANO DE
REFERÊNCIA
2010

Município	População atendida declarada		Pop. atendida, segundo a frequência			Coleta Noturna	Coleta com elevação de contêiner	Quantidade de coletadores e mot.	
	Urbana do município	Rural do município	Diária	2 ou 3 vezes por semana	1 vez por semana			Prefeitura	Empresas
Código Nome/UF	habitante	habitante	%	%	%	exist.	exist.	empregado	empregado
Região Sudeste	Co050	Co147	Co134	Co135	Co136	Co008	Co131	Co029	Co030
351260 Coronel Macedo/SP	4.000	1.001	100	0	0	Não	Não	8	
351270 Corumbataí/SP	2.093	200	0	100	0	Não	Não	3	0
351320 Cristais Paulista/SP	5.500	2.088	33	33	34	Não	Não	6	0
312030 Cristália/MG	3.053	2.707	0	100	0	Não	Não	4	0
312050 Cristina/MG	6.263	1.500	100	0	0	Não	Não	3	0
351330 Cruzália/SP	1.804	0	100	0	0	Não	Não	3	0
351340 Cruzeiro/SP	75.234	1.702	19	79	2	Sim	Não	0	12
351350 Cubatão/SP	118.720	0	100	0	0	Sim	Não		37
312090 Curvelo/MG	3.280	180	10	90	0	Não	Não	25	0
312125 Delta/MG	7.584	505	0	100	0	Não	Não	4	0
351370 Descalvado/SP	27.702	670	0	100	0	Não	Não	12	0
312140 Desterro de Entre Rios/MG	3.596	50	20	50	30	Não	Não	4	
351380 Diadema/SP	386.089	0	17	83	0	Sim	Sim	32	115
312180 Dionísio/MG	7.165	0	82	18	0	Não	Não	4	0
351385 Dirce Reis/SP	1.279	120	0	100	0	Não	Não	5	0
312200 Divino/MG	10.796	1.500	0	100	0	Não	Não	0	3
351390 Divinolândia/SP	7.500	3.000	100	0	0			4	
312230 Divinópolis/MG	207.516	5.500	20	80	0	Sim	Sim		
312240 Divisa Nova/MG	4.659	1.104	100	0	0			3	0
351400 Dobrada/SP	7.462	0	0	100	0	Não	Não	3	
312270 Dom Silvério/MG	4.058	230	100	0	0	Não	Não	4	0
320190 Domingos Martins/ES	6.000	9.896	100	0	0	Sim	Não	21	0
312290 Dona Eusébia/MG	5.100	300	80	15	5	Não	Não	14	0
312310 Dolores de Guanabara/MG	2.122	0	0	100	0	Não	Não	3	0
312340 Doloresópolis/MG	1.132	0	0	100	0	Não	Não		2
351440 Dracena/SP	39.946	250	20	80	0	Sim	Sim	29	
330170 Duque de Caxias/RJ	836.072	190	2	98	0	Sim	Sim	0	436
351490 Elias Fausto/SP	12.275	3.500	50	45	5	Não	Não	6	
312360 Elói Mendes/MG	20.374	485	90	10	0	Não	Não	12	0
351495 Embaúba/SP	2.060	363	0	100	0	Não	Não	3	0
351500 Embu/SP	240.230	0	5	95	0	Sim	Sim		
351515 Engenheiro Coelho/SP	11.498	2.360	100	0	0	Sim	Não	0	5
312380 Engenheiro Navarro/MG	4.750	900	40	50	10	Não	Não	3	6
330180 Engenheiro Paulo de Frontin/RJ	9.523	3.714	100	0	0	Não	Não	16	
312385 Entre Folhas/MG	3.889	0	0	100	0	Não	Não	5	0
312440 Espírito Santo do Dourado/MG	1.683	1.800				Não	Não		
351518 Espírito Santo do Pinhal/SP	37.245	2.600	0	100	0	Não	Não	22	0
351519 Espírito Santo do Turvo/SP	3.756	120	80	10	10	Não	Não	2	0
351530 Estrela do Norte/SP	2.000	0	100	0	0	Não	Não	4	0

TABELA Co01 - INFORMAÇÕES SOBRE POPULAÇÃO ATENDIDA, ESTRUTURA OPERACIONAL, FREQUÊNCIA E TERCEIRIZAÇÃO DO SERVIÇO DE COLETA DOMICILIAR E PÚBLICA

 ANO DE
REFERÊNCIA
2010

Município	População atendida declarada		Pop. atendida, segundo a frequência			Coleta Noturna	Coleta com elevação de contêiner	Quantidade de coletadores e mot.	
	Urbana do município	Rural do município	Diária	2 ou 3 vezes por semana	1 vez por semana			Prefeitura	Empresas
Código Nome/UF	habitante	habitante	%	%	%	exist.	exist.	empregado	empregado
Região Sudeste	Co050	Co147	Co134	Co135	Co136	Co008	Co131	Co029	Co030
351520 Estrela d'Oeste/SP	6.831	100	100	0	0	Não	Não	5	0
312510 Extrema/MG	26.023	2.576	91	9	0	Sim	Não	15	0
312520 Fama/MG	1.515	835	0	100	0	Não	Não		
312530 Faria Lemos/MG	1.982	626	100	0	0	Não	Não	5	2
351540 Fartura/SP	12.238	3.082	100	0	0	Não	Não	6	0
351560 Fernando Prestes/SP	4.698	0	100	0	0	Não	Não	3	0
351565 Fernão/SP	850	713	100	0	0	Não	Não		
351570 Ferraz de Vasconcelos/SP	160.754	7.552	20	80	0	Sim	Não		
351590 Floreal/SP	2.439	10	100	0	0	Não	Não	3	0
312600 Florestal/MG	5.504	500	90	0	10	Não	Não	0	8
351600 Flórida Paulista/SP	9.500	3.346	100	0	0	Não	Não	6	0
312610 Formiga/MG	59.487	5.641	10	62	28	Sim	Não		
312630 Fortaleza de Minas/MG	2.950	1.030	100	0	0	Não	Não	4	0
312640 Fortuna de Minas/MG	1.865	820	0	100	0	Não	Não	4	
351620 Franca/SP	313.046	5.594	15	83	2	Sim	Sim	0	60
312650 Francisco Badaró/MG	7.000	0	0	100	0	Não	Não		
312660 Francisco Dumont/MG	2.683	500	0	100	0	Não	Não	8	0
312705 Fronteira dos Vales/MG	3.038	0	100	0	0	Não	Não	4	
312710 Frutal/MG	46.089	0	100	0	0	Sim	Sim	9	0
351650 Gabriel Monteiro/SP	2.257	451	100	0	0	Não	Não	8	0
351660 Gália/SP	5.225	1.786	10	80	10	Não	Não	4	0
312733 Gameleiras/MG	1.413	1.549	0	100	0	Não	Não	4	0
351670 Garça/SP	39.192	0	5	95	0	Sim	Não	0	12
351680 Gastão Vidigal/SP	3.756	0	70	20	10	Não	Não		
351690 General Salgado/SP	9.084	0	0	95	5	Não	Não	11	
351700 Getulina/SP	1.200	450	100	0	0	Não	Não	10	0
312735 Glaucilândia/MG	1.048	0	0	100	0	Não	Não	3	0
351710 Glicério/SP	3.362	120	0	100	0	Não	Não	3	0
312750 Gonzaga/MG	3.877	0	0	100	0	Não	Não	4	
312760 Gouveia/MG	8.229	3.452	20	60	20	Não	Não	8	0
312770 Governador Valadares/MG	253.300	10.389				Sim	Sim	0	72
312780 Grão Mogol/MG	5.391	6.450	35	41	24	Não	Sim	22	
320230 Guaçu/ES	22.851	5.000				Sim	Não	15	
351720 Guaicara/SP	9.694	0	100	0	0	Não	Não	12	0
351730 Guaimbé/SP	4.740	100	100	0	0	Não	Não	4	0
312800 Guanhães/MG	31.262	0	16	47	37	Sim	Não	7	0
351750 Guapiacu/SP	15.805	0	36	64	0	Não	Sim	0	4
351760 Guapiara/SP	7.200	10.700	90	7	3	Não	Não	5	0
351780 Guaraçai/SP	6.654	0	100	0	0	Não	Não	6	

TABELA Co01 - INFORMAÇÕES SOBRE POPULAÇÃO ATENDIDA, ESTRUTURA OPERACIONAL, FREQUÊNCIA E TERCEIRIZAÇÃO DO SERVIÇO DE COLETA DOMICILIAR E PÚBLICA

 ANO DE
REFERÊNCIA
2010

Município	População atendida declarada		Pop. atendida, segundo a frequência			Coleta Noturna	Coleta com elevação de contêiner	Quantidade de coletadores e mot.	
	Urbana do município	Rural do município	Diária	2 ou 3 vezes por semana	1 vez por semana			Prefeitura	Empresas
Código Nome/UF	habitante	habitante	%	%	%	exist.	exist.	empregado	empregado
Região Sudeste	Co050	Co147	Co134	Co135	Co136	Co008	Co131	Co029	Co030
312820 Guaraciaba/MG	3.218	3.789	46	50	4	Não	Não	7	
312840 Guarani/MG	6.876	0	90	0	10	Não	Não	4	0
312850 Guarará/MG	3.487	0	0	100	0	Não	Não	4	1
351820 Guararapes/SP	28.318	0	0	100	0	Não	Não	0	9
351830 Guararema/SP	11.990	13.854	76	19	5	Não	Sim	20	0
351840 Guaratinguetá/SP	99.000	5.000	53	47	0	Sim	Não	27	10
351860 Guariba/SP	34.748	450	99	0	1	Não	Não	12	1
351870 Guarujá/SP	290.696	0	15	85	0	Sim	Sim	0	120
351880 Guarulhos/SP	1.221.979	0	6	94	0	Sim	Sim	0	483
351885 Guataporã/SP	5.116	1.850	0	100	0	Não	Não	3	
312880 Guidoalva/MG	5.199	0	0	100	0	Não	Não	5	0
351890 Guzelândia/SP	4.021	0	100	0	0	Não	Não	3	0
351900 Herculândia/SP	7.921	0	60	40	0	Não	Não	6	0
351907 Hortolândia/SP	192.692	0	0	100	0	Sim	Sim	0	50
351910 Iacanga/SP	8.863	1.150	88	0	12	Não	Não	9	0
312950 Ibiá/MG	21.876	60	90	10	0	Sim	Não	15	0
351940 Ibirá/SP	10.047	849	30	60	10	Não	Não	7	0
312970 Ibiraci/MG	9.000	792	10	20	70	Não	Não	0	5
312980 Ibitiré/MG	143.954	15.000	70	30	0	Sim	Não		
351960 Ibitinga/SP	51.057	1.000	50	40	10	Sim	Não	0	15
351970 Ibiúna/SP	24.933	45.000	35	60	5	Sim	Não		18
320260 Iconha/ES	7.277	4.721	100	0	0	Não	Não	15	1
352000 Igarapé do Tietê/SP	23.228	0	100	0	0	Não	Não	13	0
352010 Igarapava/SP	24.780	0	0	94	6	Não	Não	4	3
313010 Igarapé/MG	32.661	2.190	10	58	32	Não	Não	0	15
330187 Iguaba Grande/RJ	20.946	1.905	35	65	0	Não	Não	0	20
313040 Ijací/MG	5.605	254				Não	Não	0	3
352044 Ilha Solteira/SP	23.520	1.544	100	0	0	Não	Não	14	0
352040 Ilhabela/SP	28.002	194	30	70	0	Não	Sim	28	
313050 Ilcineia/MG	9.096	2.392	100	0	0	Não	Não	4	
352050 Indaiatuba/SP	199.592	1.000	5	90	5	Sim	Sim	0	70
313080 Ingai/MG	1.630	0	0	100	0	Não	Não	7	
313110 Inimutaba/MG	4.743	0	0	100	0	Não	Não	3	
352080 Inúbia Paulista/SP	3.000	630	0	100	0	Não	Não	0	0
313115 Ipaba/MG	16.000	692	0	85	15	Não	Não	6	0
313120 Ipanema/MG	14.200	1.666	100	0	0	Não	Não	10	0
313130 Ipatinga/MG	236.968	2.500	17	82	1	Sim	Não	0	166
352100 Iperó/SP	17.463	10.837	0	98	2	Não	Sim	10	0
352110 Ipeúna/SP	5.178	0	0	100	0	Não	Sim	8	

TABELA Co01 - INFORMAÇÕES SOBRE POPULAÇÃO ATENDIDA, ESTRUTURA OPERACIONAL, FREQUÊNCIA E TERCEIRIZAÇÃO DO SERVIÇO DE COLETA DOMICILIAR E PÚBLICA

 ANO DE
REFERÊNCIA
2010

Município	População atendida declarada		Pop. atendida, segundo a frequência			Coleta Noturna	Coleta com elevação de contêiner	Quantidade de coletadores e mot.	
	Urbana do município	Rural do município	Diária	2 ou 3 vezes por semana	1 vez por semana			Prefeitura	Empresas
Código Nome/UF	habitante	habitante	%	%	%	exist.	exist.	empregado	empregado
Região Sudeste	Co050	Co147	Co134	Co135	Co136	Co008	Co131	Co029	Co030
352140 Iracemápolis/SP	20.029	0	100	0	0	Não	Não	5	0
352150 Irapuá/SP	6.489	0	100	0	0	Não	Não	4	0
352170 Itaberá/SP	12.139	5.000	0	100	0	Não	Não	14	
313170 Itabira/MG	102.316	3.991	30	65	5	Sim	Não	51	0
313190 Itabirito/MG	43.566	1.883	90	10	0	Sim	Não	0	18
330190 Itaboraí/RJ	172.330	21.540	40	50	10	Sim	Não		70
320270 Itaguaçu/ES	8.054	4.502	81	16	3	Não	Não	8	
330200 Itaguaí/RJ	93.788	3.417	50	49	1	Sim	Sim		96
313220 Itaguara/MG	10.800	350	25	70	5	Não	Não	4	
352180 Itaí/SP	100	50	100	0	0	Sim	Não	26	0
313230 Itaipé/MG	4.943	0	45	30	25	Não	Não	6	0
352190 Itajobi/SP	12.142	0	80	20	0	Não	Não	8	
313240 Itajubá/MG	82.764	7.894	1	99	0	Sim	Não		50
330205 Italva/RJ	9.730	2.800	100	0	0	Não	Não	0	0
313250 Itamarandiba/MG	25.000	0				Sim	Sim		
313290 Itamogi/MG	7.759	0	100	0	0	Não	Não	8	
313300 Itamonte/MG	9.612	3.911	0	100	0	Sim	Não	11	0
352210 Itanhaém/SP	83.000	0	20	80	0	Não	Não	15	72
313310 Itanhandu/MG	11.925	0				Não	Não	13	0
313330 Itaobim/MG	15.779	1.600				Não	Não	9	
330210 Itaocara/RJ	17.326	5.573	100	0	0			17	
352220 Itapeçerica da Serra/SP	153	153				Sim	Não		
313350 Itapeçerica/MG	20.200	150	0	99	1	Não	Não	12	4
320280 Itapemirim/ES	19.330	11.658	80	20	0	Sim	Sim	33	0
352230 Itapetininga/SP	131.050	0	0	100	0	Sim	Não	44	0
352240 Itapeva/SP	73.956	13.660	20	60	20	Não	Não	40	0
352250 Itapevi/SP	200.769	0	10	88	2	Sim	Não	0	53
352260 Itapira/SP	63.576	4.961	100	0	0	Sim	Não	10	33
352265 Itapirapuã Paulista/SP	1.892	1.220	0	100	0	Não	Não	3	0
352270 Itápolis/SP	36.268	0	100	0	0	Sim	Não	13	
352300 Itapura/SP	2.484	276	20	30	50	Não	Não	4	0
352310 Itaquaquecetuba/SP	321.770	0	20	80	0	Sim	Não	0	60
352320 Itararé/SP	44.270	1.098	70	30	0	Sim	Não	20	0
352330 Itariri/SP	9.879	1.678	0	100	0	Sim	Não	8	0
352340 Itatiba/SP	85.666	15.805	35	65	0	Sim	Não	0	55
313380 Itaúna/MG	80.451	5.012	94	0	6	Não	Sim	0	21
352360 Itirapina/SP	14.001	1.523	0	100	0	Sim	Não	8	0
352390 Ituí/SP	144.269	9.878	20	76	4	Sim	Sim	0	60
313420 Ituiutaba/MG	93.125	1.740	22	8	70	Sim	Sim	2	30

TABELA Co01 - INFORMAÇÕES SOBRE POPULAÇÃO ATENDIDA, ESTRUTURA OPERACIONAL, FREQUÊNCIA E TERCEIRIZAÇÃO DO SERVIÇO DE COLETA DOMICILIAR E PÚBLICA

 ANO DE
REFERÊNCIA
2010

Município	População atendida declarada		Pop. atendida, segundo a frequência			Coleta Noturna	Coleta com elevação de contêiner	Quantidade de coletadores e mot.	
	Urbana do município	Rural do município	Diária	2 ou 3 vezes por semana	1 vez por semana			Prefeitura	Empresas
Código Nome/UF	habitante	habitante	%	%	%	exist.	exist.	empregado	empregado
Região Sudeste	Co050	Co147	Co134	Co135	Co136	Co008	Co131	Co029	Co030
352400 Itupeva/SP	35.887	8.972	80	10	10	Sim	Não	8	29
313440 Iturama/MG	32.598	1.858	100	0	0	Não	Não	0	27
313450 Itutinga/MG	2.756	1.157	0	100	0	Não	Não	4	0
352410 Ituverava/SP	36.430	0	0	100	0	Não	Sim	15	5
352420 Jaborandi/SP	6.166	426	100	0	0	Não		1	0
352430 Jaboticabal/SP	69.527	86	20	80	0	Sim	Não	48	40
352440 Jacarei/SP	198.542	10.657	23	75	2	Sim	Sim	0	55
313470 Jacinto/MG	9.222	2.912	100	0	0			20	0
313480 Jacui/MG	4.570	2.932	100	0	0	Não	Não	0	3
352470 Jaguariúna/SP	43.033	1.214	30	70	0	Sim	Sim	5	20
352480 Jales/SP	44.239	1.000	30	70	0	Sim	Sim	0	22
330227 Japeri/RJ	95.492	0	0	100	0	Não	Não		34
352510 Jardinópolis/SP	36.144	0	100	0	0	Sim	Não	12	0
352520 Jarinu/SP	16.847	7.000	70	30	0	Não	Sim		
352530 Jaú/SP	126.943	4.097	6	90	4	Não	Não	41	15
313540 Jeceaba/MG	2.988	0	0	100	0	Não	Não	5	0
313550 Jequeri/MG	7.293	0	100	0	0	Não	Não	4	0
320310 Jerônimo Monteiro/ES	8.200	2.344						4	
313610 Joanésia/MG	2.062	810	72	28	0	Não	Não	4	2
313620 João Monlevade/MG	73.277	0	20	80	0	Sim	Não	12	18
320313 João Neiva/ES	12.752	3.057	60	40	0	Não	Não	0	9
352560 João Ramalho/SP	3.543	0	0	100	0	Não	Não	3	0
313655 José Raydan/MG	1.558	543	100	0	0	Não	Não	4	0
313670 Juiz de Fora/MG	510.247	5.869	5	94	1	Sim	Sim	341	0
352580 Júlio Mesquita/SP	4.214	0	0	100	0	Não	Não	6	0
352590 Jundiaí/SP	354.204	13.000	5	90	5	Sim	Não	0	210
352610 Juquiá/SP	12.139	7.107	50	40	10	Não	Não	8	0
313690 Juruaia/MG	7.830	1.408	100	0	0	Não	Não	5	0
313710 Lagamar/MG	5.128	2.472	100	0	0	Não	Não	15	0
313750 Lagoa Formosa/MG	12.967	500	0	100	0	Não	Não	7	0
313760 Lagoa Santa/MG	52.000	200	10	87	3	Sim	Não	40	0
313780 Lambari/MG	14.036	3.500	20	80	0	Sim	Não	16	0
352640 Laranjal Paulista/SP	22.500	2.500	70	30	0	Não	Não	12	0
352660 Lavrinhas/SP	6.049	541	0	100	0	Não	Não	5	0
313835 Leme do Prado/MG	3.043	900	5	93	2	Não	Não	3	0
352680 Lençóis Paulista/SP	60.051	1.377	80	20	0	Sim	Não	37	0
313860 Lima Duarte/MG	12.363	3.786	10	65	25	Não	Não		
313862 Limeira do Oeste/MG	4.046	0	0	100	0	Não	Não	8	0
352690 Limeira/SP	267.785	8.237	35	65	0	Sim	Não	4	60

TABELA Co01 - INFORMAÇÕES SOBRE POPULAÇÃO ATENDIDA, ESTRUTURA OPERACIONAL, FREQUÊNCIA E TERCEIRIZAÇÃO DO SERVIÇO DE COLETA DOMICILIAR E PÚBLICA

 ANO DE
REFERÊNCIA
2010

Município	População atendida declarada		Pop. atendida, segundo a frequência			Coleta Noturna	Coleta com elevação de contêiner	Quantidade de coletadores e mot.	
	Urbana do município	Rural do município	Diária	2 ou 3 vezes por semana	1 vez por semana			Prefeitura	Empresas
Código Nome/UF	habitante	habitante	%	%	%	exist.	exist.	empregado	empregado
Região Sudeste	Co050	Co147	Co134	Co135	Co136	Co008	Co131	Co029	Co030
352700 Lindóia/SP	6.712	0	100	0	0	Não	Não	3	0
320320 Linhares/ES	110.000	31.000	100	0	0	Sim	Sim	0	48
352710 Lins/SP	70.597	500	18	80	2	Sim	Não	0	15
313865 Lontra/MG	5.630	2.767				Não	Não	6	0
352725 Lourdes/SP	1.744	384	0	100	0	Não	Não	3	0
352740 Lucélia/SP	17.219	0	100	0	0	Não	Não	8	
352750 Lucianópolis/SP	1.780	0	100	0	0	Não	Não	3	0
352760 Luís Antônio/SP	10.286	0	100	0	0	Não	Não	8	0
313868 Luislândia/MG	3.639	650	30	70	0	Não	Não	8	0
352790 Lutécia/SP	2.158	0	0	100	0	Não	Não	11	0
313880 Luz/MG	15.709	174	0	99	1	Sim	Não	10	
330240 Macaé/RJ	202.859	3.869	5	95	0	Sim	Sim	60	110
352800 Macatuba/SP	15.776	120	100	0	0	Não	Não	8	0
352810 Macaúbal/SP	6.773	0	75	20	5	Não	Não	5	0
330245 Macuco/RJ	5.000	269	0	100	0	Não	Sim	0	8
352830 Magda/SP	2.655	0	100	0	0	Não	Não	4	0
352850 Mairiporã/SP	95	10	60	30	10	Sim	Não	8	22
352860 Manduri/SP	7.778	202	100	0	0	Não	Não	6	0
313930 Manga/MG	13.848	0	60	30	10	Não	Não		0
330260 Mangaratiba/RJ	32.120	4.336	80	19	1	Não	Não	0	67
313940 Manhuaçu/MG	64.839	14.735	65	20	15	Sim	Não	42	0
313960 Mantena/MG	27.111	0	70	20	10	Sim	Sim		
320330 Mantenópolis/ES	8.647	4.965	80	20	0	Não	Sim	3	1
352870 Marabá Paulista/SP	2.800	1.200	80	20	0	Não	Não	3	0
352880 Maracai/SP	13.332	0	100	0	0	Não	Não	9	
352885 Marapoama/SP	2.199	334	0	100	0	Não	Não	1	0
313990 Maria da Fé/MG	8.383	5.833	59	41	0	Não	Não	6	0
314000 Mariana/MG	47.642	5.262	98	2	0	Sim	Não	17	9
330270 Maricá/RJ	125.491	1.970	100	0	0	Sim	Não	0	44
320335 Marilândia/ES	5.648	4.560	25	60	15	Não	Não	6	0
352900 Marília/SP	206.745	10.000	10	90	0	Sim	Não	138	0
314020 Maripá de Minas/MG	2.266	200	30	70	0	Não	Não	4	0
352920 Martinópolis/SP	20.341	0	80	20	0	Não	Não	8	0
352930 Matão/SP	75.377	0	20	80	0	Sim	Sim	2	18
314070 Mateus Leme/MG	22.211	2.468	10	80	10	Não	Não	6	0
314120 Matutina/MG	2.693	1.068	80	0	20	Não	Não	5	0
352940 Mauá/SP	412.564	4.500	11	88	1	Sim	Não	23	97
314140 Medina/MG	21.026	0	50	50	0	Não	Não	2	3
330280 Mendes/RJ	17.125	604	30	60	10	Não	Não	24	0

TABELA Co01 - INFORMAÇÕES SOBRE POPULAÇÃO ATENDIDA, ESTRUTURA OPERACIONAL, FREQUÊNCIA E TERCEIRIZAÇÃO DO SERVIÇO DE COLETA DOMICILIAR E PÚBLICA

 ANO DE
REFERÊNCIA
2010

Município	População atendida declarada		Pop. atendida, segundo a frequência			Coleta Noturna	Coleta com elevação de contêiner	Quantidade de coletadores e mot.	
	Urbana do município	Rural do município	Diária	2 ou 3 vezes por semana	1 vez por semana			Prefeitura	Empresas
Código Nome/UF	habitante	habitante	%	%	%	exist.	exist.	empregado	empregado
Região Sudeste	Co050	Co147	Co134	Co135	Co136	Co008	Co131	Co029	Co030
352960 Meridiano/SP	2.560	0	0	90	10	Não	Não	6	
330285 Mesquita/RJ	168.376	0	10	90	0	Sim	Não		69
352970 Miguelópolis/SP	18.561	1.800	100	0	0	Não	Não	18	0
314190 Minduri/MG	3.396	0	100	0	0	Não	Não		
353000 Mira Estrela/SP	1.881	939	0	100	0	Não	Não	5	0
330300 Miracema/RJ	26.843	0	100	0	0	Não	Não	15	
353010 Mirandópolis/SP	24.455	3.028	100	0	0	Não	Não	14	0
353030 Mirassol/SP	52.433	0	14	86	0		Não	0	10
353040 Mirassolândia/SP	3.492	803	30	70	0	Não	Não	4	0
353070 Mogi Guaçu/SP	130.295	6.950	20	74	6	Sim	Não	81	4
353060 Moji das Cruzes/SP	357.313	30.466	15	85	0	Sim	Sim	0	122
353090 Mombuca/SP	2.685	581	0	100	0	Não	Não		
353110 Mongaguá/SP	46.091	202	99	0	1	Não	Não	0	31
314270 Montalvânia/MG	13.500	0	40	30	30	Sim	Não		
320350 Montanha/ES	14.003	0	74	14	12	Não	Não	22	0
353130 Monte Alto/SP	44.543	2.099	50	40	10	Não	Não	0	16
314290 Monte Azul/MG	12.418	9.576	50	25	25	Não	Não	30	
314310 Monte Carmelo/MG	40.100	0	20	75	5	Sim	Não	16	
353160 Monte Castelo/SP	100	0	0	100	0	Não	Não	3	
353180 Monte Mor/SP	45.978	2.971	20	70	10	Não	Sim		12
314320 Monte Santo de Minas/MG	21.234	0	0	100	0	Não	Não	7	0
314340 Monte Sião/MG	16.268	2.468	80	10	10	Sim	Não	10	0
353170 Monteiro Lobato/SP	2.120	778	20	30	50	Não	Não	7	
314330 Montes Claros/MG	344.427	5.600	21	77	2	Sim	Não		184
314350 Morada Nova de Minas/MG	7.000	1.000	80	15	5	Não	Não	8	
353190 Morro Agudo/SP	27.907	0	100	0	0	Sim	Não	0	10
314360 Morro da Garça/MG	1.522	120	100	0	0	Não	Não	3	0
353200 Morungaba/SP	10.051	900	100	0	0	Não	Não		
353205 Motuca/SP	3.108	1.182	100	0	0	Não	Não		
320360 Mucurici/ES	3.590	0	70	20	10	Não	Não	6	4
320380 Muqui/ES	9.309	0	100	0	0	Não	Não	8	
314390 Muriae/MG	93.225	0	27	73	0	Sim	Não	65	0
314410 Muzambinho/MG	15.729	4.701	80	15	5	Não	Não	10	
353215 Nantes/SP	2.431	276	100	0	0	Não	Não	7	0
353220 Narandiba/SP	3.105	325	100	0	0	Não	Não	4	0
330310 Natividade/RJ	12.046	380	100	0	0	Sim	Não	0	8
314450 Nazareno/MG	7.000	400	100	0	0	Não	Não	5	
314460 Nepomuceno/MG	19.936	0	100	0	0	Não	Não		
353260 Nhandeara/SP	8.688	200	100	0	0	Não	Não	6	

TABELA Co01 - INFORMAÇÕES SOBRE POPULAÇÃO ATENDIDA, ESTRUTURA OPERACIONAL, FREQUÊNCIA E TERCEIRIZAÇÃO DO SERVIÇO DE COLETA DOMICILIAR E PÚBLICA

 ANO DE
REFERÊNCIA
2010

Município	População atendida declarada		Pop. atendida, segundo a frequência			Coleta Noturna	Coleta com elevação de contêiner	Quantidade de coletadores e mot.	
	Urbana do município	Rural do município	Diária	2 ou 3 vezes por semana	1 vez por semana			Prefeitura	Empresas
Código Nome/UF	habitante	habitante	%	%	%	exist.	exist.	empregado	empregado
Região Sudeste	Co050	Co147	Co134	Co135	Co136	Co008	Co131	Co029	Co030
330330 Niterói/RJ	487.562	0	41	59	0	Sim	Não	104	198
353280 Nova Aliança/SP	4.881	0	80	20	0	Não	Não	3	0
314467 Nova Belém/MG	1.348	0	100	0	0	Não	Não	4	0
353282 Nova Campina/SP	5.762	0	80	10	10	Não	Não	6	0
353284 Nova Canaã Paulista/SP	880	269	0	100	0	Não	Não		
353286 Nova Castilho/SP	746	50	0	100	0	Não	Não	4	
353290 Nova Europa/SP	8.625	675	100	0	0	Não	Sim	5	0
330340 Nova Friburgo/RJ	159.372	16.532	55	40	5	Sim	Sim	1	80
330350 Nova Iguaçu/RJ	796.257	0	15	85	0	Sim	Não	0	132
314480 Nova Lima/MG	79.232	0	32	68	0	Sim	Não	0	45
353330 Nova Luzitânia/SP	3.087	354	100	0	0	Não	Não	3	0
353340 Nova Odessa/SP	50.407	835	50	50	0	Não	Não	30	0
313660 Nova União/MG	3.888	1.500	0	100	0	Não	Não		
353325 Novais/SP	4.592	0	0	100	0	Não	Não	2	0
314530 Novo Cruzeiro/MG	13.500	0	75	25	0	Não	Não	8	2
353350 Novo Horizonte/SP	34.048	2.545	100	0	0	Não	Não	26	
353390 Olimpia/SP	48.000	2.024	50	50	0	Sim	Não	0	12
314550 Olímpio Noronha/MG	2.249	16	0	100	0	Não	Não	3	
314570 Oliveira Fortes/MG	1.177	0	56	44	0	Não	Não		
314560 Oliveira/MG	35.200	3.500	50	45	5	Não	Não	10	0
353400 Onda Verde/SP	2.790	1.094	0	100	0	Não	Não	3	0
314587 Orizânia/MG	2.221	0	100	0	0	Não	Não	0	0
353430 Orlandia/SP	39.781	0	100	0	0	Não	Sim	0	12
353440 Osasco/SP	666.740	0	20	70	10	Sim	Sim	0	200
353470 Ourinhos/SP	100.374	2.661	30	70	0	Sim	Não	79	0
314590 Ouro Branco/MG	31.609	3.659	92	6	2	Sim	Não	14	1
314600 Ouro Fino/MG	25.000	4.000	80	10	10	Não	Não	20	
314610 Ouro Preto/MG	61.120	9.161	71	26	3	Sim	Não	28	35
353475 Ouroeste/SP	7.546	856	100	0	0	Não	Sim		
353490 Pacaembu/SP	9.745	2.099	15	85	0	Não	Não	5	
314630 Padre Paraíso/MG	11.520	0				Não	Não		
314655 Pai Pedro/MG	100	0	0	100	0	Não	Não	4	0
314650 Pains/MG	6.608	740	89	0	11	Não	Não	3	0
353520 Palmeira d'Oeste/SP	7.000	268	50	30	20			3	
353530 Palmital/SP	19.427	0	0	100	0	Não	Não	14	0
353540 Panorama/SP	14.168	0	0	100	0	Não	Não	6	0
314700 Paracatu/MG	73.772	10.946	3	97	0	Sim	Não	0	0
353550 Paraguaçu Paulista/SP	38.314	3.964	100	0	0	Sim	Não	23	0
353560 Paraibuna/SP	12.144	5.240	100	0	0	Não	Sim	12	

TABELA Co01 - INFORMAÇÕES SOBRE POPULAÇÃO ATENDIDA, ESTRUTURA OPERACIONAL, FREQUÊNCIA E TERCEIRIZAÇÃO DO SERVIÇO DE COLETA DOMICILIAR E PÚBLICA

 ANO DE
REFERÊNCIA
2010

Município	População atendida declarada		Pop. atendida, segundo a frequência			Coleta Noturna	Coleta com elevação de contêiner	Quantidade de coletadores e mot.	
	Urbana do município	Rural do município	Diária	2 ou 3 vezes por semana	1 vez por semana			Prefeitura	Empresas
Código Nome/UF	habitante	habitante	%	%	%	exist.	exist.	empregado	empregado
Região Sudeste	Co050	Co147	Co134	Co135	Co136	Co008	Co131	Co029	Co030
314730 Paraisópolis/MG	16.058	1.993	15	70	15	Não	Não	11	0
353590 Paranapuã/SP	3.426	389	100	0	0	Não	Não	14	
353625 Parisi/SP	1.643	0	0	100	0	Não	Não	5	0
314750 Passabém/MG	1.011	0	0	100	0	Não	Não	3	0
314790 Passos/MG	100.842	5.448	25	75	0	Sim	Sim	0	24
314800 Patos de Minas/MG	124.839	10.986	15	85	0	Sim	Não	3	45
330385 Paty do Alferes/RJ	18.585	7.203	30	50	20	Sim	Não	15	0
353640 Paulicéia/SP	5.270	0	60	35	5	Sim	Não	10	0
353650 Paulínia/SP	82.070	76	30	70	0	Sim	Sim	6	22
314840 Paulistas/MG	1.720	480	85	10	5	Não	Não	4	0
353660 Paulo de Faria/SP	7.750	0	100	0	0	Sim	Sim	6	0
314850 Pavão/MG	6.700	1.200	100	0	0	Não	Não	9	0
353670 Pederneiras/SP	38.592	0	100	0	0	Não	Não	31	0
314890 Pedra do Indaia/MG	2.053	1.822	0	100	0	Não	Não	7	0
314900 Pedra Dourada/MG	1.301	0	90	5	5	Não	Não	2	0
314910 Pedralva/MG	5.563	4.500	100	0	0	Não	Não	6	0
353690 Pedranópolis/SP	1.591	370	0	100	0	Não		3	0
353710 Pedreira/SP	41.209	349	80	20	0	Não	Não	13	4
353715 Pedrinhas Paulista/SP	2.940	0	0	100	0	Não	Não	3	
353730 Penápolis/SP	58.510	0	10	90	0	Não	Não	108	0
314950 Pequeri/MG	2.916	249	100	0	0	Não	Sim	4	0
353740 Pereira Barreto/SP	23.235	0	0	100	0	Não	Não	24	
353750 Pereiras/SP	4.978	2.476	100	0	0	Não	Não	5	
314995 Periquito/MG	5.289	1.747	100	0	0	Não	Não	4	0
353760 Peruíbe/SP	59.105	668	8	86	6	Não	Sim	0	38
315000 Pescador/MG	3.259	869	0	100	0	Não	Não	4	0
330390 Petrópolis/RJ	262.290	17.590	55	45	0	Sim	Não	240	0
353770 Piacatu/SP	4.663	580	100	0	0	Não	Não	3	0
315015 Piedade de Caratinga/MG	4.602	2.508	0	100	0	Não	Não	1	3
353780 Piedade/SP	23.760	26.000	40	60	0	Sim	Sim	29	0
353790 Pilar do Sul/SP	20.748	5.658	1	78	21	Não	Não	10	0
315050 Pimenta/MG	6.945	800	80	0	20	Não	Sim	4	
353800 Pindamonhangaba/SP	141.708	5.287	70	15	15	Sim	Sim	0	24
353810 Pindorama/SP	14.235	804	100	0	0	Não	Não	0	5
315053 Pingo-d'Água/MG	4.045	375	100	0	0	Não	Não		
353820 Pinhalzinho/SP	6.650	6.455	60	30	10	Não	Não	6	
330395 Pinheiral/RJ	20.000	2.719	90	10	0	Não	Não	12	0
353860 Piracaia/SP	15.116	10.000	38	62	0	Sim	Não	3	14
315060 Piracema/MG	3.034	0	20	80	0	Não	Não	4	

TABELA Co01 - INFORMAÇÕES SOBRE POPULAÇÃO ATENDIDA, ESTRUTURA OPERACIONAL, FREQUÊNCIA E TERCEIRIZAÇÃO DO SERVIÇO DE COLETA DOMICILIAR E PÚBLICA

 ANO DE
REFERÊNCIA
2010

Município	População atendida declarada		Pop. atendida, segundo a frequência			Coleta Noturna	Coleta com elevação de contêiner	Quantidade de coletadores e mot.	
	Urbana do município	Rural do município	Diária	2 ou 3 vezes por semana	1 vez por semana			Prefeitura	Empresas
Código Nome/UF	habitante	habitante	%	%	%	exist.	exist.	empregado	empregado
Região Sudeste	Co050	Co147	Co134	Co135	Co136	Co008	Co131	Co029	Co030
353870 Piracicaba/SP	354.835	9.736	16	84	0	Não	Sim	0	280
330400 Pirai/RJ	20.000	6.314	86	13	1	Não	Não	21	0
353880 Piraju/SP	25.604	1.000	20	80	0	Não	Não	27	3
315070 Pirajuba/MG	4.131	0	100	0	0	Não	Não	3	
353900 Pirangi/SP	9.528	1.095	100	0	0	Não	Não	6	2
315090 Piranguçu/MG	1.700	0	0	67	33	Não	Não	4	0
315110 Pirapetinga/MG	9.102	0	97	3	0	Não	Não	8	0
315120 Pirapora/MG	52.385	0	12	88	0	Sim	Não	3	18
353930 Pirassununga/SP	64.216	0	0	100	0	Não	Não	27	0
353950 Pitangueiras/SP	33.948	1.359	50	50	0	Sim	Não	0	10
353970 Platina/SP	2.513	200	30	50	20	Não	Não	4	
353980 Poá/SP	104.338	1.675	50	40	10	Não	Não	0	24
315180 Poços de Caldas/MG	148.722	3.713	20	70	10	Sim	Sim	60	15
315200 Pompéu/MG	25.740	3.365	2	86	12	Sim	Não	25	
354010 Pongai/SP	2.881	530	80	10	10	Não	Não	4	
320425 Ponto Belo/ES	5.700	0	35	55	10	Não	Não	7	1
315217 Ponto dos Volantes/MG	2.836	8.509	100	0	0	Não	Não	6	
354040 Populina/SP	3.712	300	0	100	0	Não	Não	3	0
354050 Porangaba/SP	5.200	1.900	0	100	0	Sim	Sim	8	0
330410 Porciúncula/RJ	13.990	2.000	80	20	0	Sim	Não	20	
354060 Porto Feliz/SP	41.096	7.797	30	60	10	Sim	Sim	16	18
354070 Porto Ferreira/SP	51.400	0	44	56	0	Não	Não		
315250 Pouso Alegre/MG	110.615	20.000	100	0	0	Sim	Não	0	65
354085 Pracinha/SP	1.369	1.489	100	0	0	Não	Não	5	
354100 Praia Grande/SP	262.051	0	5	95	0	Sim	Sim	20	72
315280 Prata/MG	19.381	0	97	3	0	Sim	Não	8	0
354110 Presidente Alves/SP	3.431	0	100	0	0	Não	Não	5	0
315310 Presidente Bernardes/MG	1.642	600	0	100	0	Não	Não	3	1
354130 Presidente Epitácio/SP	38.545	375	2	98	0	Não	Não	18	0
354140 Presidente Prudente/SP	203.265	4.345	29	70	1	Sim	Não		74
354150 Presidente Venceslau/SP	36.272	1.638	50	50	0	Não	Não	12	0
354160 Promissão/SP	30.070	5.604	100	0	0	Não	Não	16	0
354170 Quatá/SP	12.011	788	10	90	0	Não	Não	4	0
330414 Queimados/RJ	129.760	6.829	0	100	0	Sim	Não	0	67
315380 Queluzito/MG	847	193	0	100	0	Não	Não	2	1
354200 Quintana/SP	5.494	510	20	80	0	Não	Sim	15	
354210 Rafard/SP	7.590	950	80	10	10	Não	Não	3	
315400 Raul Soares/MG	15.484	8.334	83	0	17	Sim	Não	0	0
354230 Redenção da Serra/SP	2.213	600	0	85	15	Não	Não	3	0

TABELA Co01 - INFORMAÇÕES SOBRE POPULAÇÃO ATENDIDA, ESTRUTURA OPERACIONAL, FREQUÊNCIA E TERCEIRIZAÇÃO DO SERVIÇO DE COLETA DOMICILIAR E PÚBLICA

 ANO DE
REFERÊNCIA
2010

Município	População atendida declarada		Pop. atendida, segundo a frequência			Coleta Noturna	Coleta com elevação de contêiner	Quantidade de coletadores e mot.	
	Urbana do município	Rural do município	Diária	2 ou 3 vezes por semana	1 vez por semana			Prefeitura	Empresas
Código Nome/UF	habitante	habitante	%	%	%	exist.	exist.	empregado	empregado
Região Sudeste	Co050	Co147	Co134	Co135	Co136	Co008	Co131	Co029	Co030
354240 Regente Feijó/SP	17.049	1.000	100	0	0	Não	Não		
354250 Reginópolis/SP	4.362	2.961	100	0	0	Não	Não	5	1
315420 Resende Costa/MG	8.776	1.924	25	60	15	Não	Não	4	0
315430 Resplendor/MG	12.190	2.980	80	15	5	Não	Não	12	0
315440 Ressaquinha/MG	3.023	500	0	70	30	Sim	Não	4	0
354280 Ribeira/SP	1.236	2.122	100	0	0	Não	Não	2	
354290 Ribeirão Bonito/SP	11.220	915							
354310 Ribeirão Corrente/SP	3.397	876	0	100	0	Não	Não	3	0
354325 Ribeirão Grande/SP	2.344	5.078	0	100	0	Não	Não	5	
354330 Ribeirão Pires/SP	113.068	0	10	90	0	Sim	Não	0	19
354340 Ribeirão Preto/SP	604.682	0	1	99	0	Sim	Sim	0	90
354370 Rincão/SP	8.460	100	5	95	0	Não	Não	4	0
354380 Rinópolis/SP	8.636	0	0	100	0	Não	Não	10	
315480 Rio Acima/MG	7.500	500	60	20	20	Não	Não	0	12
320435 Rio Bananal/ES	6.788	3.796	20	40	40	Não	Não	9	0
330430 Rio Bonito/RJ	41.000	12.000	40	59	1	Sim	Sim	10	40
354390 Rio Claro/SP	181.720	4.533	30	70	0	Sim	Não	0	84
330450 Rio das Flores/RJ	5.959	2.602	70	24	6	Não	Sim	8	0
330455 Rio de Janeiro/RJ	6.320.446	0	4	96	0	Sim	Sim	3.185	1.093
315510 Rio do Prado/MG	2.730	0	100	0	0	Não	Não	4	
315500 Rio Doce/MG	1.653	500	100	0	0	Não	Não	3	3
315530 Rio Manso/MG	2.810	947	0	80	20	Não	Não	3	0
320440 Rio Novo do Sul/ES	5.000	0	0	100	0	Não	Não	10	0
315570 Rio Piracicaba/MG	10.898	2.018	70	15	15	Sim	Não	10	
315590 Rio Preto/MG	4.751	541	84	0	16	Não	Não	4	0
354420 Riolândia/SP	100	0	100	0	0	Sim	Não	1	2
354350 Riversul/SP	4.492	1.671	25	50	25	Não	Não	4	
315620 Rochedo de Minas/MG	1.914	0	100	0	0	Não	Não	4	
315630 Rodeiro/MG	5.556	0	50	50	0	Não	Não	4	0
354450 Rubinéia/SP	2.355	300	0	100	0	Não	Não		
315670 Sabará/MG	120.000	5.000	10	90	0	Sim		0	22
354470 Sagres/SP	1.819	0	100	0	0	Não	Não	3	0
354490 Sales Oliveira/SP	9.552	1.000	100	0	0	Sim	Não	12	0
354500 Salesópolis/SP	9.954	1.500	0	100	0	Não	Não	0	0
315700 Salinas/MG	32.099	5.698	20	72	8	Não	Não	16	5
315710 Salto da Divisa/MG	5.125	865	100	0	0	Não	Não	15	0
354530 Salto de Pirapora/SP	31.463	8.669	0	100	0	Não	Não	15	0
354540 Salto Grande/SP	8.000	0	80	20	0	Não	Não	0	0
354520 Salto/SP	105.516	0	30	60	10	Sim	Sim	0	26

TABELA Co01 - INFORMAÇÕES SOBRE POPULAÇÃO ATENDIDA, ESTRUTURA OPERACIONAL, FREQUÊNCIA E TERCEIRIZAÇÃO DO SERVIÇO DE COLETA DOMICILIAR E PÚBLICA

 ANO DE
REFERÊNCIA
2010

Município	População atendida declarada		Pop. atendida, segundo a frequência			Coleta Noturna	Coleta com elevação de contêiner	Quantidade de coletadores e mot.	
	Urbana do município	Rural do município	Diária	2 ou 3 vezes por semana	1 vez por semana			Prefeitura	Empresas
Código Nome/UF	habitante	habitante	%	%	%	exist.	exist.	empregado	empregado
Região Sudeste	Co050	Co147	Co134	Co135	Co136	Co008	Co131	Co029	Co030
354560 Santa Adélia/SP	13.560	773	100	0	0	Sim	Não	16	0
354580 Santa Bárbara d'Oeste/SP	178.596	400	30	70	0	Sim	Sim	51	4
315720 Santa Bárbara/MG	24.794	3.082				Sim	Não		
354600 Santa Branca/SP	12.140	1.623	70	30	0	Não		6	0
354610 Santa Clara d'Oeste/SP	1.571	513	0	100	0	Não	Não	5	
354620 Santa Cruz da Conceição/SP	2.708	1.000	0	100	0	Não	Não		
354630 Santa Cruz das Palmeiras/SP	29.042	0	100	0	0	Sim	Não	10	0
354650 Santa Ernestina/SP	5.145	50	0	100	0	Não	Não	5	0
354670 Santa Gertrudes/SP	21.404	0	0	100	0	Não	Não	12	0
354680 Santa Isabel/SP	39.591	10.862	30	60	10	Sim	Não	27	
320450 Santa Leopoldina/ES	2.615	9.144	21	10	69	Não	Não	6	0
354690 Santa Lúcia/SP	7.754	0	0	100	0	Não	Não	3	0
315780 Santa Luzia/MG	198.330	310	5	1	94	Sim	Não	0	90
354700 Santa Maria da Serra/SP	4.782	0	100	0	0	Não	Não	3	0
330460 Santa Maria Madalena/RJ	5.932	4.169	62	30	8	Sim	Não	8	0
354710 Santa Mercedes/SP	2.458	0	0	100	0	Não	Não	3	0
354750 Santa Rita do Passa Quatro/SP	23.701	1.944	0	100	0	Não	Não		
315960 Santa Rita do Sapucaí/MG	30.203	7.550	85	10	5			31	
354740 Santa Rita d'Oeste/SP	1.773	210	100	0	0	Não	Não	3	0
315980 Santa Vitória/MG	14.296	0	100	0	0	Não	Não	9	0
354720 Santana da Ponte Pensa/SP	1.097	0	0	100	0	Não	Não	3	0
354730 Santana de Parnaíba/SP	108.813	0	20	80	0	Não	Não	0	32
315870 Santana do Garambéu/MG	1.652	582	100	0	0	Não	Não	2	
354770 Santo Anastácio/SP	19.080	1.395	0	100	0	Não	Não		
354780 Santo André/SP	676.407	0	98	2	0	Sim	Não	0	235
354790 Santo Antônio da Alegria/SP	4.669	1.635	100	0	0	Não	Não	0	0
354800 Santo Antônio de Posse/SP	18.834	0	90	10	0	Não	Não	10	0
315990 Santo Antônio do Amparo/MG	15.187	1.079	50	50	0	Não	Não	0	4
316030 Santo Antônio do Jacinto/MG	7.000	1.500	50	30	20	Não	Não	6	
354810 Santo Antônio do Jardim/SP	3.000	500	0	100	0	Não	Não	3	0
316040 Santo Antônio do Monte/MG	22.100	3.000	90	5	5	Não	Não	13	
316060 Santo Hipólito/MG	2.249	0	0	0	100	Não	Não	5	0
354840 Santópolis do Aguapeí/SP	4.133	144	0	100	0	Não	Não	4	0
354850 Santos/SP	419.400	0	98	2	0	Sim	Sim	0	171
354870 São Bernardo do Campo/SP	752.658	12.805	30	70	0	Sim	Sim	0	164
316090 São Brás do Suaçuí/MG	3.129	0	100	0	0	Não	Não	2	
354880 São Caetano do Sul/SP	149.263	0	100	0	0	Sim	Sim		
354890 São Carlos/SP	213.061	8.000	30	65	5	Sim	Sim	0	61
316095 São Domingos das Dores/MG	2.578	0	0	100	0	Não	Não	3	

TABELA Co01 - INFORMAÇÕES SOBRE POPULAÇÃO ATENDIDA, ESTRUTURA OPERACIONAL, FREQUÊNCIA E TERCEIRIZAÇÃO DO SERVIÇO DE COLETA DOMICILIAR E PÚBLICA

 ANO DE
REFERÊNCIA
2010

Município	População atendida declarada		Pop. atendida, segundo a frequência			Coleta Noturna	Coleta com elevação de contêiner	Quantidade de coletadores e mot.	
	Urbana do município	Rural do município	Diária	2 ou 3 vezes por semana	1 vez por semana			Prefeitura	Empresas
Código Nome/UF	habitante	habitante	%	%	%	exist.	exist.	empregado	empregado
Região Sudeste	Co050	Co147	Co134	Co135	Co136	Co008	Co131	Co029	Co030
316105 São Félix de Minas/MG	2.089	0	100	0	0	Não	Não	3	0
316140 São Francisco do Glória/MG	3.132	0	0	100	0	Sim	Não	4	0
320470 São Gabriel da Palha/ES	24.325	0	100	0	0	Sim	Não	10	9
316160 São Geraldo da Piedade/MG	1.214	0				Não	Não	5	0
316165 São Geraldo do Baixo/MG	2.440	0	100	0	0	Não	Não	3	
316170 São Gonçalo do Abaeté/MG	4.168	2.096	70	30	0	Não	Não	6	
316180 São Gonçalo do Pará/MG	7.960	1.250	10	76	14	Não	Não	4	
316200 São Gonçalo do Sapucaí/MG	19.742	4.164	100	0	0	Sim	Não	13	
330490 São Gonçalo/RJ	959.040	729	4	96	0	Sim	Não	0	510
316210 São Gotardo/MG	27.819	4.000	30	50	20	Não	Não	0	2
354910 São João da Boa Vista/SP	75.176	5.126	15	80	5	Sim	Não	0	20
354925 São João de Itacema/SP	1.452	328	0	100	0	Não	Não	0	0
330510 São João de Meriti/RJ	458.673	0	35	35	30			0	60
316250 São João del Rei/MG	69.280	3.458	0	100	0	Sim	Não		30
316280 São João Evangelista/MG	100	60	85	10	5	Não	Não	0	6
354940 São Joaquim da Barra/SP	45.678	0	100	0	0	Sim	Não	1	14
316294 São José da Barra/MG	4.894	1.884	0	100	0	Não	Não	0	5
354950 São José da Bela Vista/SP	7.432	974	100	0	0	Não	Não		
316295 São José da Lapa/MG	11.400	8.399	0	100	0	Sim	Não	0	4
330513 São José de Ubá/RJ	3.098	3.905	100	0	0	Não	Não	4	2
320480 São José do Calçado/ES	7.515	500	80	20	0	Não	Não	0	15
316340 São José do Goiabal/MG	3.689	1.105	100	0	0	Não	Não	3	0
316350 São José do Jacuri/MG	2.006	4.547	100	0	0	Não	Não	4	0
354970 São José do Rio Pardo/SP	45.959	5.000	20	80	0	Sim	Não	31	0
354980 São José do Rio Preto/SP	408.258	0	50	50	0	Sim	Sim	0	125
330515 São José do Vale do Rio Preto/RJ	9.007	10.145	20	80	0	Não	Não	19	0
354990 São José dos Campos/SP	617.106	11.500	55	40	5	Sim	Sim	250	0
354995 São Lourenço da Serra/SP	12.719	1.254	60	30	10	Não	Sim	20	0
355000 São Luis do Paraitinga/SP	6.180	3.790	60	0	40	Não	Não	6	0
320490 São Mateus/ES	84.541	12.400	35	55	10	Sim	Sim	0	29
316380 São Miguel do Anta/MG	3.746	770	100	0	0	Não	Não	21	
355030 São Paulo/SP	11.253.503	0	10	90	0	Sim	Sim	0	3.420
316390 São Pedro da União/MG	3.500	300	0	100	0	Não	Não	4	1
355050 São Pedro do Turvo/SP	5.150	800	100	0	0			12	0
355040 São Pedro/SP	26.607	4.700	70	25	5	Sim	Não	8	0
320495 São Roque do Canaã/ES	5.584	2.300	50	20	30	Sim	Não	4	
355060 São Roque/SP	71.488	7.333	50	50	0	Sim	Sim	0	35
355080 São Sebastião da Gramma/SP	7.971	4.128	100	0	0	Não	Não	8	0
330530 São Sebastião do Alto/RJ	5.600	700	70	25	5	Não	Não	0	0

TABELA Co01 - INFORMAÇÕES SOBRE POPULAÇÃO ATENDIDA, ESTRUTURA OPERACIONAL, FREQUÊNCIA E TERCEIRIZAÇÃO DO SERVIÇO DE COLETA DOMICILIAR E PÚBLICA

 ANO DE
REFERÊNCIA
2010

Município	População atendida declarada		Pop. atendida, segundo a frequência			Coleta Noturna	Coleta com elevação de contêiner	Quantidade de coletadores e mot.	
	Urbana do município	Rural do município	Diária	2 ou 3 vezes por semana	1 vez por semana			Prefeitura	Empresas
Código Nome/UF	habitante	habitante	%	%	%	exist.	exist.	empregado	empregado
Região Sudeste	Co050	Co147	Co134	Co135	Co136	Co008	Co131	Co029	Co030
316450 São Sebastião do Maranhão/MG	3.250	800	0	100	0	Não	Não	8	0
316470 São Sebastião do Paraíso/MG	60.471	61	60	35	5	Sim	Não	14	6
316480 São Sebastião do Rio Preto/MG	876	0	0	100	0	Não	Não	3	
355070 São Sebastião/SP	73.109	0	100	0	0	Não	Sim		
316500 São Tiago/MG	8.471	2.090	100	0	0	Não	Não		
355100 São Vicente/SP	332.445	0	20	80	0	Sim	Sim	80	0
316540 Sapucaí-Mirim/MG	2.458	3.783	36	64	0	Não	Não	4	0
316570 Senador Firmino/MG	5.243	800	30	60	10	Não	Não	4	
316600 Senhora de Oliveira/MG	3.256	0	100	0	0	Não	Não	2	0
316640 Seritinga/MG	1.610	0	100	0	0	Não	Não		
316670 Serra dos Aimorés/MG	6.500	0	100	0	0	Não	Não	7	
320500 Serra/ES	406.450	750	2	97	1	Não	Não	12	159
316690 Serrania/MG	6.576	0	100	0	0	Não	Não		0
316695 Serranópolis de Minas/MG	1.728	0	0	100	0	Não	Não	2	1
316710 Serro/MG	12.895	0	80	20	0	Não	Não	0	5
355170 Sertãozinho/SP	108.772	0	100	0	0	Sim	Não	5	21
355180 Sete Barras/SP	7.191	4.200	100	0	0	Não	Não	10	0
316720 Sete Lagoas/MG	208.956	5.196	3	95	2	Sim	Não	0	45
316750 Simão Pereira/MG	1.496	0	100	0	0	Não	Não	2	1
316760 Simonésia/MG	7.096	11.202	39	0	61	Não	Não	0	6
355210 Socorro/SP	24.944	11.742	40	30	30	Sim	Não	22	0
316780 Soledade de Minas/MG	3.694	840	60	40	0	Não	Não	4	
355220 Sorocaba/SP	57.700	8.357	8	92	0	Sim	Sim	0	200
355230 Sud Mennucci/SP	6.389	350	100	0	0	Não	Não	0	4
355240 Sumaré/SP	238.470	2.841	5	94	1	Sim	Não	0	56
355255 Suzanópolis/SP	2.800	0	100	0	0	Não	Não	5	0
355250 Suzano/SP	253.240	5.463	45	55	0	Sim	Sim	0	60
355260 Tabapuã/SP	9.200	450	0	100	0	Não	Não	22	
355270 Tabatinga/SP	14.686	0	100	0	0	Não	Não	6	0
355280 Taboão da Serra/SP	244.528	0	0	100	0	Sim	Sim	0	83
316800 Taiobeiras/MG	25.060	0	20	70	10	Não	Não	37	0
355320 Taiúva/SP	1	0							
355330 Tambauí/SP	19.909	1.000	7	93	0	Sim	Não	11	0
316820 Tapirai/MG	701	1.172	0	100	0	Não	Não	3	
355350 Tapirai/SP	5.728	1.500	0	70	30	Não	Não		
355370 Taquaritinga/SP	51.168	500	100	0	0	Não	Não	24	0
355380 Taquarituba/SP	19.579	1.400	70	30	0	Não	Não	12	0
355400 Tatui/SP	97.245	5.011	35	60	5	Sim	Sim	0	47
355410 Taubaté/SP	272.673	6.000	30	70	0	Sim	Não	105	30

TABELA Co01 - INFORMAÇÕES SOBRE POPULAÇÃO ATENDIDA, ESTRUTURA OPERACIONAL, FREQUÊNCIA E TERCEIRIZAÇÃO DO SERVIÇO DE COLETA DOMICILIAR E PÚBLICA

 ANO DE
REFERÊNCIA
2010

Município	População atendida declarada		Pop. atendida, segundo a frequência			Coleta Noturna	Coleta com elevação de contêiner	Quantidade de coletadores e mot.	
	Urbana do município	Rural do município	Diária	2 ou 3 vezes por semana	1 vez por semana			Prefeitura	Empresas
Código Nome/UF	habitante	habitante	%	%	%	exist.	exist.	empregado	empregado
Região Sudeste	Co050	Co147	Co134	Co135	Co136	Co008	Co131	Co029	Co030
316850 Teixeira/MG	7.623	1.866	60	20	20	Não	Não	10	
355430 Teodoro Sampaio/SP	17.365	0	5	95	0	Não	Não	25	4
316860 Teófilo Otoni/MG	105.000	14.000	40	55	5	Sim	Não	0	53
355440 Terra Roxa/SP	8.107	250	100	0	0	Não	Não	5	0
316900 Tocantins/MG	12.909	150	96	4	0	Não	Não	3	0
355465 Torre de Pedra/SP	1.469	785	0	100	0	Não	Não	3	0
355475 Trabiçu/SP	1.418	126							
355480 Tremembé/SP	36.936	4.048	40	60	0	Não	Não	12	0
316930 Três Corações/MG	65.826	300	20	80	0	Sim	Sim	2	17
355490 Três Fronteiras/SP	5.427	0	100	0	0	Não	Não	5	0
316935 Três Marias/MG	27.168	1.150	30	60	10	Não	Não	12	0
316950 Tumiritinga/MG	4	2	100	0	0	Não	Não		
355500 Tupã/SP	60.930	2.546	0	100	0	Sim	Não	21	20
355520 Turiúba/SP	1.580	350	0	100	0	Não	Não	3	2
317000 Ubai/MG	8.090	0	80	15	5	Não	Não	10	
317010 Uberaba/MG	289.376	5.600	40	60	0	Sim	Não	0	74
317020 Uberlândia/MG	593.299	2.500	33	66	1	Sim	Sim	0	257
355550 Ubirajara/SP	3.229	400	0	100	0	Não	Não	2	
317043 União de Minas/MG	2.726	0	100	0	0	Não	Não	4	
355580 Urânia/SP	7.436	1.400	0	100	0	Não	Não	6	0
355590 Uru/SP	1.081	170	100	0	0	Não	Não	4	0
317047 Uruana de Minas/MG	2.000	0	100	0	0	Não	Não	2	0
317052 Urucuia/MG	6.165	0	100	0	0	Não	Não	7	3
355600 Urupês/SP	11.314	0	100	0	0	Não	Não	6	0
330610 Valença/RJ	62.224	8.700	85	15	0	Sim	Não	0	0
355620 Valinhos/SP	101.452	5.340	5	95	0	Sim	Sim	4	30
355630 Valparaíso/SP	21.469	1.107	50	50	0	Não	Não	0	16
320503 Vargem Alta/ES	12.408	6.722	25	50	25	Não	Não	10	0
317060 Vargem Bonita/MG	1.142	500	0	100	0	Não	Não		
355640 Vargem Grande do Sul/SP	36.574	700				Sim	Não	6	0
355645 Vargem Grande Paulista/SP	42.997	0	100	0	0	Não	Não	1	
317070 Varginha/MG	121.943	1.138	30	70	0	Sim	Sim	40	12
317075 Varjão de Minas/MG	5.021	1.033	25	70	5	Não	Não	3	0
330615 Varre-Sai/RJ	5.790	0	100	0	0	Não	Não		
317080 Várzea da Palma/MG	32.053	3.756	0	100	0	Não	Não		
330620 Vassouras/RJ	28.000	6.000	100	0	0	Sim	Não	35	
317100 Vazante/MG	15.924	2.000	40	30	30	Não	Não	6	
320506 Venda Nova do Imigrante/ES	14.809	2.000	0	80	20	Não	Não		
317115 Vermelho Novo/MG	1.852	621	100	0	0	Não	Não	4	0

TABELA Co01 - INFORMAÇÕES SOBRE POPULAÇÃO ATENDIDA, ESTRUTURA OPERACIONAL, FREQUÊNCIA E TERCEIRIZAÇÃO DO SERVIÇO DE COLETA DOMICILIAR E PÚBLICA

 ANO DE
REFERÊNCIA
2010

Município	População atendida declarada		Pop. atendida, segundo a frequência			Coleta Noturna	Coleta com elevação de contêiner	Quantidade de coletadores e mot.	
	Urbana do município	Rural do município	Diária	2 ou 3 vezes por semana	1 vez por semana			Prefeitura	Empresas
Código Nome/UF	habitante	habitante	%	%	%	exist.	exist.	empregado	empregado
Região Sudeste	Co050	Co147	Co134	Co135	Co136	Co008	Co131	Co029	Co030
317120 Vespasiano/MG	104.527	0	70	20	10	Sim	Não	50	0
320510 Viana/ES	59.000	2.000	35	63	2	Sim	Não		33
317130 Viçosa/MG	67.305	2.457	80	20	0	Sim	Sim	44	6
320515 Vila Pavão/ES	4.009	500	80	20	0	Sim	Não	3	0
355670 Vinhedo/SP	61.612	1.999	40	60	0	Sim	Não	0	49
355680 Viradouro/SP	16.791	506	90	10	0	Não	Não	3	10
317170 Virginia/MG	3.870	0	0	100	0	Não	Não	3	0
317190 Virgolândia/MG	3.402	0	100	0	0	Não	Não	1	0
317200 Visconde do Rio Branco/MG	31.380	6.562	70	25	5	Sim	Não	12	0
355695 Vitória Brasil/SP	1.435	302	0	100	0	Não	Não	3	0
320530 Vitória/ES	327.801	0	100	0	0	Sim	Sim	0	218
330630 Volta Redonda/RJ	257.803	0	10	87	3	Sim	Não	0	97
355700 Votorantim/SP	104.659	4.150	0	100	0	Sim	Não	54	0
355710 Votuporanga/SP	82.319	2.373	0	100	0	Sim	Não		
355715 Zacarias/SP	1.836	0	85	10	5	Não	Não	3	

TABELA Co02a
INFORMAÇÕES SOBRE QUANTIDADES DE RESÍDUOS SÓLIDOS
DOMICILIARES E PÚBLICOS COLETADOS,
SEGUNDO O TIPO DE RESÍDUO

TABELA Co02a - INFORMAÇÕES SOBRE QUANTIDADES DE RESÍDUOS SÓLIDOS DOMICILIARES E PÚBLICOS COLETADOS, SEGUNDO O TIPO DE RESÍDUO
**ANO DE
REFERÊNCIA
2010**

Município		Ocorrência de coleta de RPU junto com RDO	Quantidade total de resíduos coletados					Quant. de resíduos domiciliares coletados					Quantidade de resíduos públicos coletados				
			Total	Prefeitura	Empresas	Assoc catadores c/apoio Pref.	Outro executor	Total	Prefeitura	Empresas	Assoc catadores c/apoio Pref.	Outro executor	Total	Prefeitura	Empresas	Assoc catadores c/apoio Pref.	Outro executor
Código	Nome/UF		t	t	t	t	t	t	t	t	t	t	t	t	t	t	t
Região Sudeste		Co154	Co119	Co116	Co117	Cs048	Co142	Co111	Co108	Co109	Cs048	Co140	Co115	Co112	Co113		Co141
310050	Açucena/MG	Sim	43	30		13					13						
350010	Adamantina/SP	Não	9.034	9.034	0	0	0	8.784	8.784	0	0	0	250	250	0		0
350020	Adolfo/SP	Não	624	624	0	0	0	624	624	0	0	0	0	0	0		0
320010	Afonso Cláudio/ES	Sim	6.000	6.000	0		0										
310070	Água Comprida/MG	Não	820	820	0		0	750	750	0		0	70	70	0		0
350030	Aguai/SP	Não	4.541	4.541	0	0	0	4.224	4.224	0	0	0	317	317	0		0
310080	Aguanil/MG	Sim	180	180	0	0	0				0						
350040	Águas da Prata/SP	Não	1.503	1.430	0	73	0	1.443	1.370	0	73	0	60	60	0		0
350055	Águas de Santa Bárbara/SP	Não	2.100	1.800	0	300	0	1.500	1.200	0	300	0	600	600	0		0
350060	Águas de São Pedro/SP	Não	1.344	1.344	0		0	1.339	1.339	0		0	5	5	0		0
350070	Agudos/SP	Não	120	120	0	0	0	100	100	0	0	0	20	20	0		0
310110	Aimorés/MG	Sim	6.495	6.495	0		0										
310160	Alfenas/MG	Não	18.900	1.300	17.600		0	16.200	0	16.200		0	2.700	1.300	1.400		0
310180	Alpercata/MG	Sim															
350090	Altair/SP	Sim	96			96		96			96						
310200	Alterosa/MG	Não															
350100	Altinópolis/SP	Sim	3.241	3.014	0	227	0	227			227						
350110	Alto Alegre/SP	Não	2.544	1.152	0	1.392	0	2.312	920	0	1.392	0	232	232	0		0
315350	Alto Jequitibá/MG	Sim	1.700	1.700	0		0										
320035	Alto Rio Novo/ES	Não	1.274	1.274	0		0	764	764	0		0	510	510	0		0
350115	Aluminio/SP	Não	9.129	0	9.027	102	0	9.030	0	8.928	102	0	99	0	99		0
350120	Álvares Florence/SP	Não	656	616	0	0	40	456	416	0	0	40	200	200	0		0
350130	Álvares Machado/SP	Não	3.576	2.160	1.080	336	0	2.496	2.160	0	336	0	1.080	0	1.080		0
350150	Alvinlândia/SP	Sim	161	161	0	0	0				0						
310240	Alvorada de Minas/MG	Sim															
350160	Americana/SP	Sim	57.599	57.599	0	0	0				0						
350170	Américo Brasiliense/SP	Não	7.200	360	6.840	0	0	6.720	0	6.720	0	0	480	360	120		0
350190	Amparo/SP	Não	15.360	14.880	0	480	0	15.360	14.880	0	480	0	0	0	0		0
310260	Andradas/MG	Não	13.750	13.750	0	0	0	13.500	13.500	0	0	0	250	250	0		0
350210	Andradina/SP	Não	12.800	0	12.800	0	0	10.800	0	10.800	0	0	2.000	0	2.000		0
310280	Andrelândia/MG	Sim	1.969	0	1.969		0										
350220	Angatuba/SP	Não	2.316	1.891	0	425	0	2.297	1.872	0	425	0	19	19	0		0
330010	Angra dos Reis/RJ	Sim	128.482	0	128.482		0										
350230	Anhembi/SP	Não	766	766	0		0	713	713	0		0	53	53	0		0
350240	Anhumas/SP	Sim															
310290	Antônio Carlos/MG	Sim	900	900	0		0										
310310	Antônio Prado de Minas/MG	Não	103	103	0	0	0	73	73	0	0	0	30	30	0		0
350260	Aparecida d'Oeste/SP	Sim															
350250	Aparecida/SP	Sim	10.548	9.150	0	0	1.398				0						

TABELA Co02a - INFORMAÇÕES SOBRE QUANTIDADES DE RESÍDUOS SÓLIDOS DOMICILIARES E PÚBLICOS COLETADOS, SEGUNDO O TIPO DE RESÍDUO

 ANO DE
REFERÊNCIA
2010

Município		Ocorrência de coleta de RPU junto com RDO	Quantidade total de resíduos coletados					Quant. de resíduos domiciliares coletados					Quantidade de resíduos públicos coletados								
			Total	Prefeitura	Empresas	Assoc catadores c/apoio Pref.	Outro executor	Total	Prefeitura	Empresas	Assoc catadores c/apoio Pref.	Outro executor	Total	Prefeitura	Empresas	Assoc catadores c/apoio Pref.	Outro executor				
Código	Nome/UF		t	t	t	t	t	t	t	t	t	t	t	t	t	t	t				
Região Sudeste			Co154	Co119	Co116	Co117	Cs048	Co142	Co111	Co108	Co109	Cs048	Co140	Co115	Co112	Co113	t	Co141			
350270	Apiaí/SP	Sim	4.555	4.555	0	0	0	0													
350280	Araçatuba/SP	Sim																			
350290	Araçoiaba da Serra/SP	Sim	14.089	14.089	0	0															
320060	Aracruz/ES	Não	22.800	0	22.800	0	0	21.600	0	21.600	0	0	1.200	0	1.200	0					
310340	Araçuaí/MG	Não	2.336	2.336	0	0		2.336	2.336	0	0		0	0	0	0					
310350	Araguari/MG	Não	30.000	30.000	0	0	0	30.000	30.000	0	0	0	0	0	0	0					
350310	Arandu/SP	Sim	1.020	720	300	0	0	0													
310360	Arantina/MG	Não																			
350315	Arapeí/SP	Sim	320	320	0	0															
310375	Araporã/MG	Sim	5.000	5.000	0	0															
350320	Araraquara/SP	Sim	52.195	0	48.607	3.588	0	3.588	3.588												
350330	Araras/SP	Não	29.470	29.400	0	70	0	28.870	28.800	0	70	0	600	600	0	0					
350335	Arco-Íris/SP	Não	189	187	0	0	2	179	177	0	0	2	10	10	0	0					
310420	Arcos/MG	Sim	10.220	9.125	0	1.095	0	1.095	1.095												
310445	Aricanduva/MG	Sim	362	362	0	0															
350380	Artur Nogueira/SP	Não	12.411	1.200	11.211	0		11.211	0	11.211	0		1.200	1.200	0	0					
350390	Arujá/SP	Sim	25.078	0	24.666	413	0	413	413												
350400	Assis/SP	Não	20.116	14.088	0	6.028	0	20.094	14.066	0	6.028	0	22	22	0	0					
350410	Atibaia/SP	Sim	35.034	2.000	32.456	578	0	578													
320070	Atilio Vivacqua/ES	Sim	3.000	3.000	0	0															
350440	Avanhandava/SP	Não	1.401	1.401	0	0		1.400	1.400	0	0		1	1	0	0					
350460	Bady Bassitt/SP	Não	3.565	4	3.562	0		3.562	0	3.562	0		4	4	0	0					
320080	Baixo Guandu/ES	Não	7.210	0	7.210	0		7.200	0	7.200	0		10	0	10	0					
350470	Balbinos/SP	Sim	830	829	1	0															
350500	Barão de Antonina/SP	Sim	548	468	80		80	80													
310540	Barão de Cocais/MG	Não	180	180		180		180													
310560	Barbacena/MG	Sim	21.600	21.600	0	0															
350520	Bariri/SP	Não	6.768	432	6.336	0		5.616	0	5.616	0		1.152	432	720	0					
350530	Barra Bonita/SP	Não	7.202	7.202	0	0		7.200	7.200	0	0		2	2	0	0					
350535	Barra do Chapéu/SP	Sim	650	649	1	0															
310570	Barra Longa/MG	Não	1.850	1.850	0	0		1.500	1.500	0	0		350	350	0	0					
330040	Barra Mansa/RJ	Não	35.691	0	34.870	821	0	35.691	0	34.870	821	0	0	0	0	0					
350550	Barretos/SP	Sim	0																		
310590	Barroso/MG	Não	4.745	1.095	3.650	0		3.650	0	3.650	0		1.095	1.095	0	0					
350570	Barueri/SP	Sim	100.000	0	100.000	0	0	0													
350580	Bastos/SP	Não	9.364	9.364	0	0		9.360	9.360	0	0		4	4	0	0					
350590	Batatais/SP	Não	15.516	11.606	3.478	432	0	11.952	11.520	0	432	0	3.564	86	3.478	0					
350600	Bauru/SP	Sim	86.508	86.508	0	0	0	0													
350610	Bebedouro/SP	Não	288	288		288		288													

TABELA Co02a - INFORMAÇÕES SOBRE QUANTIDADES DE RESÍDUOS SÓLIDOS DOMICILIARES E PÚBLICOS COLETADOS, SEGUNDO O TIPO DE RESÍDUO
**ANO DE
REFERÊNCIA
2010**

Município			Ocorrência de coleta de RPU junto com RDO	Quantidade total de resíduos coletados					Quant. de resíduos domiciliares coletados					Quantidade de resíduos públicos coletados				
				Total	Prefeitura	Empresas	Assoc catadores c/apoio Pref.	Outro executor	Total	Prefeitura	Empresas	Assoc catadores c/apoio Pref.	Outro executor	Total	Prefeitura	Empresas	Assoc catadores c/apoio Pref.	Outro executor
Código	Nome/UF	t		t	t	t	t	t	t	t	t	t	t	t	t	t	t	
Região Sudeste				Co154	Co119	Co116	Co117	Cs048	Co142	Co111	Co108	Co109	Cs048	Co140	Co115	Co112	Co113	t
310610	Belmiro Braga/MG	Não																
310620	Belo Horizonte/MG	Não	689.960	107.854	579.438	2.668	0	646.443	64.338	579.438	2.668	0	43.517	43.517	0			0
310640	Belo Vale/MG	Sim	650	650	0	0	0				0							
350620	Bento de Abreu/SP	Sim	19.500	19.500	0		0											
310650	Berilo/MG	Não	350	350	0		0	260	260	0		0	90	90	0			0
310660	Bertópolis/MG	Sim	72	72	0		0											
310670	Betim/MG	Sim	70.735	0	70.735	0	0				0							
310690	Bicas/MG	Sim	1.900	1.900	0		0											
350640	Bilac/SP	Sim	550	550	0		0											
350650	Birigui/SP	Sim	30.000	30.000	0		0											
350670	Boa Esperança do Sul/SP	Não	2.720	2.720	0		0	1.620	1.620	0		0	1.100	1.100	0			0
350680	Bocaina/SP	Não	2.976	2.976	0	0	0	2.880	2.880	0	0	0	96	96	0			0
350690	Bofete/SP	Sim	8.410	8.410	0		0											
350700	Boituva/SP	Não	14.470	2.032	11.954	484	0	12.438	0	11.954	484	0	2.032	2.032	0			0
330060	Bom Jesus do Itabapoana/RJ	Não																
320110	Bom Jesus do Norte/ES	Sim																
350715	Bom Sucesso de Itararé/SP	Sim																
310810	Bonfim/MG	Sim	300	300	0		0											
310825	Bonito de Minas/MG	Sim	48	48	0		0											
350730	Boracéia/SP	Não	948	828	0	0	120	768	648	0	0	120	180	180	0			0
310840	Botelhos/MG	Sim	3.480	2.520	0	960	0	960			960							
350750	Botucatu/SP	Não	32.480	0	31.800	680	0	32.480	0	31.800	680	0	0	0	0			0
310890	Brasópolis/MG	Não	3.285	3.285	0		0	2.738	2.738	0		0	548	548	0			0
350770	Braúna/SP	Sim	3.740	3.677	0	63	0	63			63							
350780	Brodowski/SP	Não	4.952	4.952	0		0	4.950	4.950	0		0	2	2	0			0
350790	Brotas/SP	Não	960			960		960			960							0
310900	Brumadinho/MG	Não	625			625		625			625							
310910	Bueno Brandão/MG	Sim	1.577	1.577	0		0											
310925	Bugre/MG	Sim	295	295	0		0											
350800	Buri/SP	Não	2.192	2.192	0	0	0	2.100	2.100	0	0	0	92	92	0			0
350810	Buritama/SP	Sim	2.756	2.000	400	156	200				156							
310940	Buritizeiro/MG	Não	4.513			160		4.513		4.353	160							
330070	Cabo Frio/RJ	Não	54.000	0	54.000		0	49.000	0	49.000		0	5.000	0	5.000			0
350840	Cabreúva/SP	Não	10.000	10.000	0		0	9.500	9.500	0		0	500	500	0			0
350850	Caçapava/SP	Sim	150	0	0	150	0	150			150							
310960	Cachoeira da Prata/MG	Sim	600	600	0		0											
310970	Cachoeira de Minas/MG	Não	1.900	1.600	0	300	0	1.300	1.000	0	300	0	600	600	0			0
350870	Caconde/SP	Sim	3.744	3.624		120		120			120							
311000	Caeté/MG	Não	6.902	1.600	5.238	64	0	5.302	0	5.238	64	0	1.600	1.600	0			

TABELA Co02a - INFORMAÇÕES SOBRE QUANTIDADES DE RESÍDUOS SÓLIDOS DOMICILIARES E PÚBLICOS COLETADOS, SEGUNDO O TIPO DE RESÍDUO

 ANO DE
REFERÊNCIA
2010

Município		Ocorrência de coleta de RPU junto com RDO	Quantidade total de resíduos coletados					Quant. de resíduos domiciliares coletados					Quantidade de resíduos públicos coletados				
			Total	Prefeitura	Empresas	Assoc catadores c/apoio Pref.	Outro executor	Total	Prefeitura	Empresas	Assoc catadores c/apoio Pref.	Outro executor	Total	Prefeitura	Empresas	Assoc catadores c/apoio Pref.	Outro executor
Código	Nome/UF		t	t	t	t	t	t	t	t	t	t	t	t	t	t	t
Região Sudeste			Co154	Co119	Co116	Co117	Cs048	Co142	Co111	Co108	Co109	Cs048	Co140	Co115	Co112	Co113	t
350880	Cafelândia/SP	Não	720	720	0		0	624	624	0		0	96	96	0		0
311010	Caiana/MG	Não	3.000	3.000	0		0	2.000	2.000	0		0	1.000	1.000	0		0
350900	Caieiras/SP	Não	21.900	0	21.900	0	0	21.900	0	21.900	0	0	0	0	0		0
350920	Cajamar/SP	Sim	18.432	0	18.432		0										
350925	Cajati/SP	Não	5.574	5.220	0	354	0	5.574	5.220	0	354	0	0	0	0		0
350930	Cajobi/SP	Não	7.000	1.500		5.500		7.000	1.500		5.500			0			
350940	Cajuru/SP	Não															
311060	Cambui/MG	Não	8.950	7.950	0	1.000	0	7.200	6.200	0	1.000	0	1.750	1.750	0		0
350950	Campinas/SP	Sim	417.614	821	413.575	0	3.218				0						
311120	Campo Belo/MG	Não	5.858	5.826	0	32	0	5.858	5.826	0	32	0	0	0	0		0
311140	Campo Florido/MG	Não	1.157	96	1.059		2	1.061	0	1.059		2	96	96	0		0
350960	Campo Limpo Paulista/SP	Sim	17.429		16.589	840		840			840						
350970	Campos do Jordão/SP	Não	22.247	0	22.247	0	0	22.247	0	22.247	0	0	0	0	0		0
330100	Campos dos Goytacazes/RJ	Não	118.000	0	118.000	0	0	103.000	0	103.000	0	0	15.000	0	15.000		0
311190	Cana Verde/MG	Não	317	317	0		0	234	234	0		0	83	83	0		0
311200	Candeias/MG	Não															
351000	Cândido Mota/SP	Sim	6.563	6.563	0	0	0				0						
330110	Cantagalo/RJ	Sim															
351020	Capão Bonito/SP	Não	8.910	500	7.500	310	600	8.860	450	7.500	310	600	50	50	0		0
311210	Caparaó/MG	Sim	360	360	0		0										
351030	Capela do Alto/SP	Sim	2.943	2.943	0		0										
311250	Capim Branco/MG	Sim															
311260	Capinópolis/MG	Sim	720	720	0		0										
311265	Capitão Andrade/MG	Não	550	550	0		0	438	438	0		0	112	112	0		0
351040	Capivari/SP	Não	10.280	200	9.880	200	0	9.920	0	9.720	200	0	360	200	160		0
311290	Caputira/MG	Sim	1.277	1.277	0		0										
311300	Carai/MG	Não	10.000	10.000	0		0	8.000	8.000	0		0	2.000	2.000	0		0
330093	Carapebus/RJ	Não	3.160	10	3.150		0	3.150	0	3.150		0	10	10	0		0
351060	Carapicuíba/SP	Não	204.404	204.404	0	0	0	204.404	204.404	0	0	0	0	0	0		0
311350	Carbonita/MG	Sim															
330115	Cardoso Moreira/RJ	Sim	4.680	4.680	0		0										
351070	Cardoso/SP	Não	1.460	1.460	0		0	1.392	1.392	0		0	68	68	0		0
320130	Cariacica/ES	Não	118.376	0	118.376		0	114.976	0	114.976		0	3.400	0	3.400		0
311370	Carlos Chagas/MG	Não	3.290	0	3.050	240	0	2.940	0	2.700	240	0	350	0	350		0
311390	Carmo da Cachoeira/MG	Não	2.776	2.776	0		0	2.420	2.420	0		0	356	356	0		0
311410	Carmo de Minas/MG	Sim	1.744	1.744	0		0										
311440	Carmo do Rio Claro/MG	Não	3.600	3.600	0	0	0	3.600	3.600	0	0	0	0	0	0		0
311450	Carmópolis de Minas/MG	Não															
311455	Carneirinho/MG	Sim	3.310	3.310	0		0										

TABELA Co02a - INFORMAÇÕES SOBRE QUANTIDADES DE RESÍDUOS SÓLIDOS DOMICILIARES E PÚBLICOS COLETADOS, SEGUNDO O TIPO DE RESÍDUO

 ANO DE
REFERÊNCIA
2010

Município			Ocorrência de coleta de RPU junto com RDO	Quantidade total de resíduos coletados					Quant. de resíduos domiciliares coletados					Quantidade de resíduos públicos coletados				
				Total	Prefeitura	Empresas	Assoc catadores c/apoio Pref.	Outro executor	Total	Prefeitura	Empresas	Assoc catadores c/apoio Pref.	Outro executor	Total	Prefeitura	Empresas	Assoc catadores c/apoio Pref	Outro executor
Código	Nome/UF	t		t	t	t	t	t	t	t	t	t	t	t	t	t	t	
Região Sudeste				Co154	Co119	Co116	Co117	Cs048	Co142	Co111	Co108	Co109	Cs048	Co140	Co115	Co112	Co113	t
311460	Carrancas/MG	Não	0					0										
311470	Carvalhópolis/MG	Não	432	432	0	0	0	432	432	0	0	0	0	0	0	0		0
351080	Casa Branca/SP	Não	5.040	0	5.040		0	4.800	0	4.800		0	240	0	240		0	
330130	Casimiro de Abreu/RJ	Não	8.760	0	8.760		0	8.400	0	8.400		0	360	0	360		0	
351090	Cássia dos Coqueiros/SP	Não	533	533	0		0	473	473	0		0	60	60	0		0	
320140	Castelo/ES	Sim	1.020	276		744					744							
351100	Castilho/SP	Sim	3.456	3.456	0		0											
351110	Catanduva/SP	Não	47.912	0	47.315	597	0	41.912	0	41.315	597	0	6.000	0	6.000		0	
311535	Catas Altas/MG	Sim																
351120	Catiguá/SP	Não	1.800	1.800	0		0	1.300	1.300	0		0	500	500	0		0	
311547	Catuti/MG	Sim	1.440	1.440	0		0											
351130	Cedral/SP	Sim	120	120	0	0	0				0							
351140	Cerqueira César/SP	Sim																
351150	Cerquilho/SP	Não	11.780	10.580	0	1.200	0	10.700	9.500	0	1.200	0	1.080	1.080	0		0	
351160	Cesário Lange/SP	Sim	420	0	420	0	0				0							
351170	Charqueada/SP	Não	2.030	1.600	0	430	0	2.030	1.600	0	430	0	0	0	0		0	
311630	Cipotânea/MG	Sim	731	730	1		0											
311660	Cláudio/MG	Não	30.183	0	30.183		0	17.560	0	17.560		0	12.623	0	12.623		0	
351190	Clementina/SP	Sim																
320150	Colatina/ES	Sim	35.986	35.986	0	0	0				0							
351200	Colina/SP	Sim	3.480	3.280		200		200			200							
330095	Comendador Levy Gasparian/RJ	Sim	9	9	0		0											
311520	Conceição da Barra de Minas/MG	Não	376	376	0		0	364	364	0		0	12	12	0		0	
320160	Conceição da Barra/ES	Sim																
311740	Conceição de Ipanema/MG	Não	192	192	0		0	180	180	0		0	12	12	0		0	
311770	Conceição do Rio Verde/MG	Não	140	140	0		0	140	140	0		0	0	0	0		0	
311790	Congonhal/MG	Não	3.214	3.214	0		0	2.854	2.854	0		0	360	360	0		0	
311830	Conselheiro Lafaiete/MG	Não	37.530	0	36.504	1.026	0	36.906	0	35.880	1.026	0	624	0	624		0	
311840	Conselheiro Pena/MG	Não	4.080	4.080	0		0	4.080	4.080	0		0	0	0	0		0	
311850	Consolação/MG	Sim	118	118	0		0											
311860	Contagem/MG	Não	166.804	0	135.014	1.330	30.460	162.063	0	130.273	1.330	30.460	4.741	0	4.741		0	
311870	Coqueiral/MG	Sim	2.700	2.700	0		0											
351240	Cordeirópolis/SP	Não	17.327	5.486	0	11.841	0	17.241	5.400	0	11.841	0	86	86	0		0	
311890	Cordisburgo/MG	Não	3.698	3.698	0		0	530	530	0		0	3.168	3.168	0		0	
311900	Cordislândia/MG	Sim	245	245	0		0											
311910	Corinto/MG	Não	9.120	9.120	0		0	6.120	6.120	0		0	3.000	3.000	0		0	
351250	Coroados/SP	Não	1.440	1.440	0		0	1.200	1.200	0		0	240	240	0		0	
311930	Coromandel/MG	Não	4.745	4.745	0		0	4.563	4.563	0		0	183	183	0		0	
311940	Coronel Fabriciano/MG	Não	51.596	32.000	19.096	500	0	17.996	0	17.496	500	0	33.600	32.000	1.600			

TABELA Co02a - INFORMAÇÕES SOBRE QUANTIDADES DE RESÍDUOS SÓLIDOS DOMICILIARES E PÚBLICOS COLETADOS, SEGUNDO O TIPO DE RESÍDUO

 ANO DE
REFERÊNCIA
2010

Município		Ocorrência de coleta de RPU junto com RDO	Quantidade total de resíduos coletados					Quant. de resíduos domiciliares coletados					Quantidade de resíduos públicos coletados				
			Total	Prefeitura	Empresas	Assoc catadores c/apoio Pref.	Outro executor	Total	Prefeitura	Empresas	Assoc catadores c/apoio Pref.	Outro executor	Total	Prefeitura	Empresas	Assoc catadores c/apoio Pref	Outro executor
Código	Nome/UF		t	t	t	t	t	t	t	t	t	t	t	t	t	t	t
Região Sudeste		Co154	Co119	Co116	Co117	Cs048	Co142	Co111	Co108	Co109	Cs048	Co140	Co115	Co112	Co113		Co141
351260	Coronel Macedo/SP	Não	660	600		60		560	500		60		100	100	0		0
351270	Corumbatai/SP	Não	600	600	0	0	0	600	600	0	0	0	0	0	0		0
351320	Cristais Paulista/SP	Não	3.264	3.000	264		0	3.000	3.000	0		0	264	0	264		0
312030	Cristália/MG	Não	80	80	0		0	60	60	0		0	20	20	0		0
312050	Cristina/MG	Não	932	922	0	10	0	874	864	0	10	0	58	58	0		0
351330	Cruzália/SP	Não	627	454	173	0	0	454	454	0	0	0	173	0	173		0
351340	Cruzeiro/SP	Não	13.122	150	12.960	12	0	12.972	0	12.960	12	0	150	150	0		0
351350	Cubatão/SP	Não	37.259	0	36.816	443	0	32.380	0	31.937	443	0	4.879	0	4.879		0
312090	Curvelo/MG	Sim	6.379	6.240	0	139	0	139			139						
312125	Delta/MG	Não	1.224	1.224	0		0	864	864	0		0	360	360	0		0
351370	Descalvado/SP	Não															
312140	Desterro de Entre Rios/MG	Sim	850	850	0		0										
351380	Diadema/SP	Sim	118.779	0	117.933	846	0	846			846						
312180	Dionísio/MG	Não	1.380	1.380	0		0	1.200	1.200	0		0	180	180	0		0
351385	Dirce Reis/SP	Sim			0	0	0				0						
312200	Divino/MG	Não	12.000	0	12.000		0	9.000	0	9.000		0	3.000	0	3.000		0
351390	Divinolândia/SP	Sim	1.152	1.152	0		0										
312230	Divinópolis/MG	Sim	45.236	44.456		780		780			780						
312240	Divisa Nova/MG	Sim	520	520	0	0	0				0						
351400	Dobrada/SP	Não	1.677	1.677	0		0	1.677	1.677	0		0	0	0	0		0
312270	Dom Silvério/MG	Não	674	674	0		0	524	524	0		0	150	150	0		0
320190	Domingos Martins/ES	Não	4.778	4.778	0	0	0	4.238	4.178	60	0	0	600	600	0		0
312290	Dona Eusebia/MG	Não	792	792	0		0	788	788	0		0	4	4	0		0
312310	Dores de Guanhães/MG	Sim	187	187	0		0										
312340	Doresópolis/MG	Sim	200	0	200		0										
351440	Dracena/SP	Não	10.207	9.740	7	260	200	8.287	7.820	7	260	200	1.920	1.920	0		0
330170	Duque de Caxias/RJ	Não	331.508	0	331.508		0	238.982	0	238.982		0	92.526	0	92.526		0
351490	Elias Fausto/SP	Sim	3.420	3.420	0		0										
312360	Elói Mendes/MG	Não	5.243	5.108	0	135	0	5.175	5.040	0	135	0	68	68	0		0
351495	Embaúba/SP	Sim															
351500	Embu/SP	Não	61.736	1.438	60.297	0	0	61.736	1.438	60.297	0	0	0	0	0		0
351515	Engenheiro Coelho/SP	Não															
312380	Engenheiro Navarro/MG	Sim	1.800	360	1.440		0										
330180	Engenheiro Paulo de Frontin/RJ	Sim	4.380	4.380	0		0										
312385	Entre Folhas/MG	Sim	720	720	0		0										
312440	Espírito Santo do Dourado/MG	Não															
351518	Espírito Santo do Pinhal/SP	Não	9.600	9.080	0	520	0	9.020	8.500	0	520	0	580	580	0		0
351519	Espírito Santo do Turvo/SP	Sim	480	420	0	60	0	60			60						
351530	Estrela do Norte/SP	Não	1.950	1.950	0		0	1.560	1.560	0		0	390	390	0		0

TABELA Co02a - INFORMAÇÕES SOBRE QUANTIDADES DE RESÍDUOS SÓLIDOS DOMICILIARES E PÚBLICOS COLETADOS, SEGUNDO O TIPO DE RESÍDUO

 ANO DE
REFERÊNCIA
2010

Município		Ocorrência de coleta de RPU junto com RDO	Quantidade total de resíduos coletados					Quant. de resíduos domiciliares coletados					Quantidade de resíduos públicos coletados				
			Total	Prefeitura	Empresas	Assoc catadores c/apoio Pref.	Outro executor	Total	Prefeitura	Empresas	Assoc catadores c/apoio Pref.	Outro executor	Total	Prefeitura	Empresas	Assoc catadores c/apoio Pref	Outro executor
Código	Nome/UF		t	t	t	t	t	t	t	t	t	t	t	t	t	t	t
Região Sudeste			Co154	Co119	Co116	Co117	Cs048	Co142	Co111	Co108	Co109	Cs048	Co140	Co115	Co112	Co113	
351520	Estrela d'Oeste/SP	Sim	55	55	0		0										
312510	Extrema/MG	Sim	8.890	8.890	0	0	0				0						
312520	Fama/MG	Sim	420	420	0		0										
312530	Faria Lemos/MG	Não	424	424	0	0	0	370	370	0	0	0	54	54	0		0
351540	Fartura/SP	Não															
351560	Fernando Prestes/SP	Não	3.840	3.840	0		0	3.840	3.840	0		0	0	0	0		0
351565	Fernão/SP	Não	130	130	0		0	118	118	0		0	12	12	0		0
351570	Ferraz de Vasconcelos/SP	Sim	44.280	43.800		0					0						
351590	Floreal/SP	Sim	778	770	0	8	0	8			8						
312600	Florestal/MG	Não	1.470	30	1.440		0	1.440	0	1.440		0	30	30	0		0
351600	Flórida Paulista/SP	Não				3					3						
312610	Formiga/MG	Sim	10.920	9.949		0					0						
312630	Fortaleza de Minas/MG	Sim	522	522	0	0	0				0						
312640	Fortuna de Minas/MG	Não	2.212	2.212	0		0	2.200	2.200	0		0	12	12	0		0
351620	Franca/SP	Não	68.840	0	68.840	0	0	67.667	0	67.667	0	0	1.172	0	1.172		0
312650	Francisco Badaró/MG	Não															
312660	Francisco Dumont/MG	Não	15	15	0		0	10	10	0		0	5	5	0		0
312705	Fronteira dos Vales/MG	Sim															
312710	Frutal/MG	Sim	10.800	10.800	0		0										
351650	Gabriel Monteiro/SP	Não	870	786	84	0	0	558	474	84	0	0	312	312	0		0
351660	Gália/SP	Não	1.014	909	0	105	0	1.005	900	0	105	0	9	9	0		0
312733	Gameleiras/MG	Sim	432	432	0		0										
351670	Garça/SP	Sim	8.200	0	8.200		0										
351680	Gastão Vidigal/SP	Sim															
351690	General Salgado/SP	Sim	3.205	3.000	0	185	20	185			185						
351700	Getulina/SP	Sim															
312735	Glaucilândia/MG	Sim	8	8	0		0										
351710	Glicério/SP	Não															
312750	Gonzaga/MG	Sim	507	507	0		0										
312760	Gouveia/MG	Não	1.056	1.056	0		0	924	924	0		0	132	132	0		0
312770	Governador Valadares/MG	Não	59.521	0	57.928	1.593	0	59.521	0	57.928	1.593	0	0	0	0		0
312780	Grão Mogol/MG	Não	509	509	0		0	336	336	0		0	173	173	0		0
320230	Guaçu/ES	Não	5.760	5.760	0		0	4.320	4.320	0		0	1.440	1.440	0		0
351720	Guaíçara/SP	Sim	4.752	4.752	0		0										
351730	Guaimbé/SP	Não	182	182	0		0	134	134	0		0	48	48	0		0
312800	Guanhães/MG	Não	4.559	4.559	0		0	4.479	4.479	0		0	80	80	0		0
351750	Guapiáçu/SP	Sim	4.000	0	4.000		0										
351760	Guapiara/SP	Sim	305	250	50	2	3	2			2						
351780	Guaraçai/SP	Sim	75	0	0	75	0	75			75						

TABELA Co02a - INFORMAÇÕES SOBRE QUANTIDADES DE RESÍDUOS SÓLIDOS DOMICILIARES E PÚBLICOS COLETADOS, SEGUNDO O TIPO DE RESÍDUO

 ANO DE
REFERÊNCIA
2010

Município		Ocorrência de coleta de RPU junto com RDO	Quantidade total de resíduos coletados					Quant. de resíduos domiciliares coletados					Quantidade de resíduos públicos coletados				
			Total	Prefeitura	Empresas	Assoc catadores c/apoio Pref.	Outro executor	Total	Prefeitura	Empresas	Assoc catadores c/apoio Pref.	Outro executor	Total	Prefeitura	Empresas	Assoc catadores c/apoio Pref	Outro executor
Código	Nome/UF		t	t	t	t	t	t	t	t	t	t	t	t	t	t	t
Região Sudeste		Co154	Co119	Co116	Co117	Cs048	Co142	Co111	Co108	Co109	Cs048	Co140	Co115	Co112	Co113		Co141
312820	Guaraciaba/MG	Não	1.800	1.800	0		0	1.440	1.440	0		0	360	360	0		0
312840	Guarani/MG	Sim	755	755	0	0	0				0						
312850	Guarará/MG	Sim															
351820	Guararapes/SP	Sim	8.485	0	8.485		0										
351830	Guararema/SP	Não	6.406	6.406	0	0	0	4.804	4.804	0	0	0	1.601	1.601	0		0
351840	Guaratinguetá/SP	Sim	23.574		22.474	1.100		1.100			1.100						
351860	Guariba/SP	Não	6.180	5.100	0	1.080	0	6.180	5.100	0	1.080	0	0	0	0		0
351870	Guarujá/SP	Sim	125.870	0	125.870	0	0				0						
351880	Guarulhos/SP	Sim	333.572	464	327.207	3.440	2.461	3.440			3.440						
351885	Guataporã/SP	Sim	1.279	1.279	0		0										
312880	Guidoval/MG	Não	7.550	7.550	0	0	0	6.925	6.925	0	0	0	625	625	0		0
351890	Guzolândia/SP	Sim															
351900	Herculândia/SP	Não	2.600	2.600	0		0	1.600	1.600	0		0	1.000	1.000	0		0
351907	Hortolândia/SP	Sim	4.040	0	40.000	40	0				40						
351910	Iacanga/SP	Não	1.721	1.721	0	0	0	1.721	1.721	0	0	0	0	0	0		0
312950	Ibiá/MG	Não	5.600	4.200	100	1.300	0	5.500	4.200	0	1.300	0	100	0	100		0
351940	Ibirá/SP	Sim	1.069	1.069	0	0	0				0						
312970	Ibiraci/MG	Não															
312980	Ibirité/MG	Não	27.598	27.576	0	22	0	26.120	26.098	0	22	0	1.478	1.478	0		0
351960	Ibitinga/SP	Não	19.400	0	19.400		0	14.400	0	14.400		0	5.000	0	5.000		0
351970	Ibiúna/SP	Sim	15.965	0	15.965		0										
320260	Iconha/ES	Sim	2.784	2.304	480		0										
352000	Igarapu do Tietê/SP	Não	3.426	3.426	0		0	3.120	3.120	0		0	306	306	0		0
352010	Igarapava/SP	Não	5.470	0	5.440	30	0	5.430	0	5.400	30	0	40	0	40		0
313010	Igarapé/MG	Não	5.118	4.991	0	127	0	5.118	4.991	0	127	0	0	0	0		0
330187	Iguaba Grande/RJ	Não	6.318	18	6.300		0	6.246	0	6.246		0	72	18	54		0
313040	Ijaci/MG	Sim	624	576	0	48	0				48						
352044	Ilha Solteira/SP	Não															
352040	Ilhabela/SP	Não	16.950	16.950	0	0	0	7.950	7.950	0	0	0	9.000	9.000	0		0
313050	Ilicineia/MG	Não	4.570	4.552	0	18	0	4.570	4.552	0	18	0	0	0	0		0
352050	Indaiatuba/SP	Sim	55.000	0	54.423	0	577				0						
313080	Ingai/MG	Sim															
313110	Inimutaba/MG	Não	740	740	0		0	540	540	0		0	200	200	0		0
352080	Inúbia Paulista/SP	Não	3	3	0	0	0	2	2	0	0	0	0	0	0		0
313115	Ipaba/MG	Sim	2.500	2.500	0		0										
313120	Ipanema/MG	Não	5.817	5.817	0		0	2.817	2.817	0		0	3.000	3.000	0		0
313130	Ipatinga/MG	Sim	108.149	0	53.820	170	54.159	170			170						
352100	Iperó/SP	Não	4.369	4.369	0		0	4.211	4.211	0		0	158	158	0		0
352110	Ipeúna/SP	Não	1.100	1.100	0		0	1.080	1.080	0		0	20	20	0		0

TABELA Co02a - INFORMAÇÕES SOBRE QUANTIDADES DE RESÍDUOS SÓLIDOS DOMICILIARES E PÚBLICOS COLETADOS, SEGUNDO O TIPO DE RESÍDUO

 ANO DE
REFERÊNCIA
2010

Município		Ocorrência de coleta de RPU junto com RDO	Quantidade total de resíduos coletados					Quant. de resíduos domiciliares coletados					Quantidade de resíduos públicos coletados				
			Total	Prefeitura	Empresas	Assoc catadores c/apoio Pref.	Outro executor	Total	Prefeitura	Empresas	Assoc catadores c/apoio Pref.	Outro executor	Total	Prefeitura	Empresas	Assoc catadores c/apoio Pref.	Outro executor
Código	Nome/UF		t	t	t	t	t	t	t	t	t	t	t	t	t	t	t
Região Sudeste		Co154	Co119	Co116	Co117	Cs048	Co142	Co111	Co108	Co109	Cs048	Co140	Co115	Co112	Co113	Co141	
352140	Iracemópolis/SP	Sim															
352150	Irapuã/SP	Sim	1.584	1.584	0		0										
352170	Itaberá/SP	Não	1.950	1.950	0		0	1.500	1.500	0		0	450	450	0	0	
313170	Itabira/MG	Não	22.040	22.040	0	0	0	21.608	21.608	0	0	0	432	432	0	0	
313190	Itabirito/MG	Sim															
330190	Itaboraí/RJ	Não	57.097	10.560	46.537		0	44.425	0	44.425		0	12.672	10.560	2.112	0	
320270	Itaguaçu/ES	Sim	2.820	2.820	0		0										
330200	Itaguaí/RJ	Não	61.000	0	61.000		0	35.000	0	35.000		0	26.000	0	26.000	0	
313220	Itaguara/MG	Sim	2.344	2.248	0		96										
352180	Itaí/SP	Não	8.166	8.160	0		6	3.366	3.360	0		6	4.800	4.800	0	0	
313230	Itaípe/MG	Sim	1.728	1.728	0		0										
352190	Itajobi/SP	Não	3.700	3.700	0	0	0	2.500	2.500	0	0	0	1.200	1.200	0	0	
313240	Itajubá/MG	Sim	17.635	0	17.274	361	0	361			361						
330205	Italva/RJ	Não															
313250	Itamarandiba/MG	Sim															
313290	Itamogi/MG	Não	3.166	3.166	0	0	0	766	766	0	0	0	2.400	2.400	0	0	
313300	Itamonte/MG	Não	2.280	2.100	180		0	1.920	1.920	0		0	360	180	180	0	
352210	Itanhaém/SP	Não	40.489	4.000	36.300	189	0	30.489	0	30.300	189	0	10.000	4.000	6.000	0	
313310	Itanhandu/MG	Não	4.208	3.848	0	360	0	3.528	3.168	0	360	0	680	680	0	0	
313330	Itaobim/MG	Não	3.200	3.200	0	0	0	2.500	2.500	0	0	0	700	700	0	0	
330210	Itaocara/RJ	Sim	3.240	3.240	0		0										
352220	Itapeçerica da Serra/SP	Não	7.922			7.922		7.922			7.922						
313350	Itapeçerica/MG	Não	2.904	24	2.400	480	0	2.880	0	2.400	480	0	24	24	0	0	
320280	Itapemirim/ES	Não	17.365	17.365	0		0	11.577	11.577	0		0	5.788	5.788	0	0	
352230	Itapetininga/SP	Não	34.715	34.675	0	40	0	29.240	29.200	0	40	0	5.475	5.475	0	0	
352240	Itapeva/SP	Sim	16.440	15.600	0	840	0	840			840						
352250	Itapevi/SP	Sim	51.415	51.415	0		0										
352260	Itapira/SP	Não	15.358	192	14.926	240	0	14.878	0	14.638	240	0	480	192	288	0	
352265	Itapirapuã Paulista/SP	Sim	576	576	0		0										
352270	Itápolis/SP	Não	9.428	9.428	0		0	8.996	8.996	0		0	432	432	0	0	
352300	Itapura/SP	Sim	144	144	0	0	0				0						
352310	Itaquaquecetuba/SP	Sim	63.360	1.901	61.459		0										
352320	Itararé/SP	Não	11.790	11.430	0	360	0	11.310	10.950	0	360	0	480	480	0	0	
352330	Itariri/SP	Não	1.872	1.872	0		0	1.440	1.440	0		0	432	432	0	0	
352340	Itatiba/SP	Não	28.487	0	27.167	1.320	0	27.246	0	25.926	1.320	0	1.241	0	1.241	0	
313380	Itaúna/MG	Não	22.230	21.860	0	370	0	21.850	21.480	0	370	0	380	380	0	0	
352360	Itirapina/SP	Não	3.452	3.360		92		3.452	3.360		92		0				
352390	Itu/SP	Sim	51.590	0	47.301	4.290	0				4.290						
313420	Ituiutaba/MG	Sim	20.817	0	20.160	657	0	657			657						

TABELA Co02a - INFORMAÇÕES SOBRE QUANTIDADES DE RESÍDUOS SÓLIDOS DOMICILIARES E PÚBLICOS COLETADOS, SEGUNDO O TIPO DE RESÍDUO

 ANO DE
REFERÊNCIA
2010

Município		Ocorrência de coleta de RPU junto com RDO	Quantidade total de resíduos coletados					Quant. de resíduos domiciliares coletados					Quantidade de resíduos públicos coletados				
			Total	Prefeitura	Empresas	Assoc catadores c/apoio Pref.	Outro executor	Total	Prefeitura	Empresas	Assoc catadores c/apoio Pref.	Outro executor	Total	Prefeitura	Empresas	Assoc catadores c/apoio Pref	Outro executor
Código	Nome/UF		t	t	t	t	t	t	t	t	t	t	t	t	t	t	t
Região Sudeste			Co154	Co119	Co116	Co117	Cs048	Co142	Co111	Co108	Co109	Cs048	Co140	Co115	Co112	Co113	
352400	Itupeva/SP	Não	15.200	4.400	10.800	0	0	11.800	1.000	10.800	0	0	3.400	3.400	0		0
313440	Iturama/MG	Sim	9.360	0	9.360		0										
313450	Itutinga/MG	Não	989	989	0		0	960	960	0		0	29	29	0		0
352410	Ituverava/SP	Sim	150			150					150						
352420	Jaborandi/SP	Não	5.424	5.424	0		0	1.584	1.584	0		0	3.840	3.840	0		0
352430	Jaboticabal/SP	Não	19.974	6.480	11.504	0	1.990	13.511	16	11.504	0	1.990	6.463	6.463	0		0
352440	Jacarei/SP	Sim															
313470	Jacinto/MG	Sim	6.500	6.500	0		0										
313480	Jacui/MG	Sim	1.657	960	697	0	0				0						
352470	Jaguariúna/SP	Não	14.680	0	13.500	1.180	0	14.080	0	12.900	1.180	0	600	0	600		0
352480	Jales/SP	Não	13.375	250	12.645	480	0	13.249	250	12.519	480	0	126	0	126		0
330227	Japeri/RJ	Não															
352510	Jardinópolis/SP	Sim	8.580	8.580	0		0										
352520	Jarinu/SP	Não				0					0						
352530	Jau/SP	Não	39.575	6.396	32.593	586	0	31.511	6.396	24.529	586	0	8.064	0	8.064		0
313540	Jeceaba/MG	Sim	1.500	1.500	0		0										
313550	Jequeri/MG	Sim	1.800	1.800	0		0										
320310	Jerônimo Monteiro/ES	Não															
313610	Joanésia/MG	Sim	430	402	0	0	28				0						
313620	João Monlevade/MG	Não	12.503	0	12.104		398	12.403	0	12.004		398	100	0	100		0
320313	João Neiva/ES	Sim	470	0	470		0										
352560	João Ramalho/SP	Não	850	850	0		0	810	810	0		0	40	40	0		0
313655	José Raydan/MG	Sim	416	416	0		0										
313670	Juiz de Fora/MG	Não															
352580	Júlio Mesquita/SP	Não	800	800	0		0	600	600	0		0	200	200	0		0
352590	Jundiaí/SP	Não	125.851	0	125.851	0	0	123.952	0	123.952	0	0	1.899	0	1.899		0
352610	Juquiá/SP	Não	136	136	0		0	100	100	0		0	36	36	0		0
313690	Juruaia/MG	Sim	1.755	1.755	0		0										
313710	Lagamar/MG	Não	700	700	0	0	0	600	600	0	0	0	100	100	0		0
313750	Lagoa Formosa/MG	Sim	912	912	0		0										
313760	Lagoa Santa/MG	Não	16.272	15.600	0	672	0	14.112	13.440	0	672	0	2.160	2.160	0		0
313780	Lambari/MG	Não	5.200	5.200	0		0	4.680	4.680	0		0	520	520	0		0
352640	Laranjal Paulista/SP	Não	3.420	3.120	0	300	0	3.420	3.120	0	300	0	0	0	0		0
352660	Lavrinhas/SP	Não	1	1	0		0	1	1	0		0	0	0	0		0
313835	Leme do Prado/MG	Sim	730	730	0		0										
352680	Lençóis Paulista/SP	Sim	14.880	12.240		2.640		2.640			2.640						
313860	Lima Duarte/MG	Sim															
313862	Limeira do Oeste/MG	Sim	697	697	0		0										
352690	Limeira/SP	Sim	62.915	0	61.031	1.884	0	1.884			1.884						

TABELA Co02a - INFORMAÇÕES SOBRE QUANTIDADES DE RESÍDUOS SÓLIDOS DOMICILIARES E PÚBLICOS COLETADOS, SEGUNDO O TIPO DE RESÍDUO

 ANO DE
REFERÊNCIA
2010

Município		Ocorrência de coleta de RPU junto com RDO	Quantidade total de resíduos coletados					Quant. de resíduos domiciliares coletados					Quantidade de resíduos públicos coletados				
			Total	Prefeitura	Empresas	Assoc catadores c/apoio Pref.	Outro executor	Total	Prefeitura	Empresas	Assoc catadores c/apoio Pref.	Outro executor	Total	Prefeitura	Empresas	Assoc catadores c/apoio Pref.	Outro executor
Código	Nome/UF		t	t	t	t	t	t	t	t	t	t	t	t	t	t	t
Região Sudeste			Co154	Co119	Co116	Co117	Cs048	Co142	Co111	Co108	Co109	Cs048	Co140	Co115	Co112	Co113	t
352700	Lindóia/SP	Sim	1.470	1.470	0	0	0				0						
320320	Linhares/ES	Não	31.920	0	31.920		0	31.200	0	31.200		0	720	0	720		0
352710	Lins/SP	Não	28.520	10.800	16.920	800	0	17.720	0	16.920	800	0	10.800	10.800	0		0
313865	Lontra/MG	Sim	1.500	1.500	0		0										
352725	Lourdes/SP	Sim	216	216	0		0										
352740	Lucélia/SP	Não	1.080	1.080	0	0	0	720	720	0	0	0	360	360	0		0
352750	Lucianópolis/SP	Não	621	621	0		0	621	621	0		0	0	0	0		0
352760	Luis Antônio/SP	Não	11.432	11.432	0	0	0	11.120	11.120	0	0	0	312	312	0		0
313868	Luislândia/MG	Sim	868	850	18		0										
352790	Lutécia/SP	Sim	480	480	0		0										
313880	Luz/MG	Não	6.570	6.570	0	0	0	4.380	4.380	0	0	0	2.190	2.190	0		0
330240	Macaé/RJ	Não	140.133	29.500	104.633		6.000	78.932	18.000	54.932		6.000	61.201	11.500	49.701		0
352800	Macatuba/SP	Não	12.444	6.384	0	300	5.760	12.276	6.216	0	300	5.760	168	168	0		0
352810	Macaubal/SP	Não															
330245	Macuco/RJ	Não	2.450	0	1.910		540	1.910	0	1.370		540	540	0	540		0
352830	Magda/SP	Não	1.163	964		198		1.163	964		198			0			
352850	Mairiporã/SP	Sim	17.499	17.499	0		0										
352860	Manduri/SP	Não	180	102	0	78	0	174	96	0	78	0	6	6	0		0
313930	Manga/MG	Sim					0										
330260	Mangaratiba/RJ	Sim															
313940	Manhuaçu/MG	Sim	18.960	18.960	0		0										
313960	Mantena/MG	Não	2.888	2.888	0		0	2.350	2.350	0		0	538	538	0		0
320330	Mantenópolis/ES	Não	1.690	0	1.690		0	1.320	0	1.320		0	370	0	370		0
352870	Marabá Paulista/SP	Não	395	350	0	45	0	345	300	0	45	0	50	50	0		0
352880	Maracai/SP	Não	1.820	1.780	0	40	0	1.800	1.760	0	40	0	20	20	0		0
352885	Marapoama/SP	Sim	440	432	0	8	0	8			8						
313990	Maria da Fé/MG	Não	1.891	1.891	0	0	0	1.805	1.805	0	0	0	86	86	0		0
314000	Mariana/MG	Sim	13.395	2.621	10.483	291	0	291			291						
330270	Maricá/RJ	Não	32.057	17	32.040		0	32.000	0	32.000		0	57	17	40		0
320335	Marilândia/ES	Não	1.570	1.570	0		0	1.450	1.450	0		0	120	120	0		0
352900	Marília/SP	Não	59.382	59.034	0	348	0	58.748	58.400	0	348	0	634	634	0		0
314020	Maripá de Minas/MG	Não	305	305	0	0	0	292	292	0	0	0	13	13	0		0
352920	Martinópolis/SP	Sim	5.504	4.745	0	759	0	759			759						
352930	Matão/SP	Não	18.371	67	17.952	353	0	18.371	67	17.952	353	0		0	0		0
314070	Mateus Leme/MG	Sim	5.753	5.475		278		278			278						
314120	Matutina/MG	Não	960	960	0		0	960	960	0		0	0	0	0		0
352940	Mauá/SP	Não	131.067	15.600	114.814	653	0	109.224	12.520	96.051	653	0	21.843	3.080	18.763		0
314140	Medina/MG	Sim															
330280	Mendes/RJ	Não	4.482	4.482	0	0	0	4.320	4.320	0	0	0	162	162	0		

TABELA Co02a - INFORMAÇÕES SOBRE QUANTIDADES DE RESÍDUOS SÓLIDOS DOMICILIARES E PÚBLICOS COLETADOS, SEGUNDO O TIPO DE RESÍDUO

 ANO DE
REFERÊNCIA
2010

Município		Ocorrência de coleta de RPU junto com RDO	Quantidade total de resíduos coletados					Quant. de resíduos domiciliares coletados					Quantidade de resíduos públicos coletados				
			Total	Prefeitura	Empresas	Assoc catadores c/apoio Pref.	Outro executor	Total	Prefeitura	Empresas	Assoc catadores c/apoio Pref.	Outro executor	Total	Prefeitura	Empresas	Assoc catadores c/apoio Pref.	Outro executor
Código	Nome/UF		t	t	t	t	t	t	t	t	t	t	t	t	t	t	t
Região Sudeste			Co154	Co119	Co116	Co117	Cs048	Co142	Co111	Co108	Co109	Cs048	Co140	Co115	Co112	Co113	t
352960	Meridiano/SP	Não	554	550	0	4	0	384	380	0	4	0	170	170	0		0
330285	Mesquita/RJ	Não	56.175	0	56.175	0	0	42.378	0	42.378	0	0	13.797	0	13.797		0
352970	Miguelópolis/SP	Não	4.640	4.640	0		0	3.392	3.392	0		0	1.248	1.248	0		0
314190	Minduri/MG	Sim	300	300	0		0										
353000	Mira Estrela/SP	Não	687	624	0	63	0	603	540	0	63	0	84	84	0		0
330300	Miracema/RJ	Sim	7.320	7.320	0		0										
353010	Mirandópolis/SP	Não	8.402	8.402	0		0	8.400	8.400	0		0	2	2	0		0
353030	Mirassol/SP	Sim															
353040	Mirassolândia/SP	Não	1.000	1.000	0		0	800	800	0		0	200	200	0		0
353070	Mogi Guaçu/SP	Não	37.248	36.000	1.248		0	36.000	36.000	0		0	1.248	0	1.248		0
353060	Moji das Cruzes/SP	Não	125.087	0	125.087	0	0	107.329	0	107.329	0	0	17.759	0	17.759		0
353090	Mombuca/SP	Não															
353110	Mongaguá/SP	Sim															
314270	Montalvânia/MG	Não	820	820	0		0	642	642	0		0	178	178	0		0
320350	Montanha/ES	Não	144	144	0	0	0	100	100	0	0	0	44	44	0		0
353130	Monte Alto/SP	Sim	12.000	12.000	0		0										
314290	Monte Azul/MG	Não															
314310	Monte Carmelo/MG	Sim	9.672	9.672	0		0										
353160	Monte Castelo/SP	Não															
353180	Monte Mor/SP	Sim															
314320	Monte Santo de Minas/MG	Não	5.600	5.600	0		0	5.000	5.000	0		0	600	600	0		0
314340	Monte Sião/MG	Sim	5.400	5.400	0		0										
353170	Monteiro Lobato/SP	Não															
314330	Montes Claros/MG	Não	57.800	0	57.796	4	0	56.164	0	56.160	4	0	1.636	0	1.636		0
314350	Morada Nova de Minas/MG	Sim	3.859	3.859	0		0										
353190	Morro Agudo/SP	Não	4.517	0	4.320	197	0	4.517	0	4.320	197	0	0	0	0		0
314360	Morro da Garça/MG	Não	236	236	0		0	146	146	0		0	90	90	0		0
353200	Morungaba/SP	Não	2.767			2.767		2.767			2.767						
353205	Motuca/SP	Sim	841	818	0	24	0	24			24						
320360	Mucurici/ES	Não															
320380	Muqui/ES	Sim															
314390	Muriae/MG	Não	25.595	25.550	0	45	0	12.820	12.775	0	45	0	12.775	12.775	0		0
314410	Muzambinho/MG	Não	3.495	3.495	0		0	3.150	3.150	0		0	345	345	0		0
353215	Nantes/SP	Sim	60	60	0	0	0				0						
353220	Narandiba/SP	Sim	826	720	0	106	0	106			106						
330310	Natividade/RJ	Sim															
314450	Nazareno/MG	Não	770	770	0	0	0	720	720	0	0	0	50	50	0		0
314460	Nepomuceno/MG	Sim															
353260	Nhandeara/SP	Não	1.217	1.217	0		0	1.037	1.037	0		0	180	180	0		0

TABELA Co02a - INFORMAÇÕES SOBRE QUANTIDADES DE RESÍDUOS SÓLIDOS DOMICILIARES E PÚBLICOS COLETADOS, SEGUNDO O TIPO DE RESÍDUO

 ANO DE
REFERÊNCIA
2010

Município		Ocorrência de coleta de RPU junto com RDO	Quantidade total de resíduos coletados					Quant. de resíduos domiciliares coletados					Quantidade de resíduos públicos coletados				
			Total	Prefeitura	Empresas	Assoc catadores c/apoio Pref.	Outro executor	Total	Prefeitura	Empresas	Assoc catadores c/apoio Pref.	Outro executor	Total	Prefeitura	Empresas	Assoc catadores c/apoio Pref	Outro executor
Código	Nome/UF		t	t	t	t	t	t	t	t	t	t	t	t	t	t	t
Região Sudeste		Co154	Co119	Co116	Co117	Cs048	Co142	Co111	Co108	Co109	Cs048	Co140	Co115	Co112	Co113		Co141
330330	Niterói/RJ	Não	180.865	3.141	177.724	0	0	166.999	0	166.999	0	0	13.865	3.141	10.725		0
353280	Nova Aliança/SP	Sim	1.013	1.013	0		0										
314467	Nova Belém/MG	Sim															
353282	Nova Campina/SP	Não	1.090	843	2	246	0	1.018	771	2	246	0	72	72	0		0
353284	Nova Canaã Paulista/SP	Não	5	5	0	0	0	4	4	0	0	0	1	1	0		0
353286	Nova Castilho/SP	Não	152	152	0	0	0	152	152	0	0	0	0	0	0		0
353290	Nova Europa/SP	Não	2.880	2.880	0		0	2.304	2.304	0		0	576	576	0		0
330340	Nova Friburgo/RJ	Não	67.512	14.098	48.773	0	4.642	53.415	0	48.773	0	4.642	14.098	14.098	0		0
330350	Nova Iguaçu/RJ	Sim	182.519	0	182.519		0										
314480	Nova Lima/MG	Sim	24.556		24.008	548		548			548						
353330	Nova Luzitânia/SP	Não	750	700		50		750	700	0	50	0		0			
353340	Nova Odessa/SP	Não	19.122	18.961	0	162	0	17.922	17.761	0	162	0	1.200	1.200	0		0
313660	Nova União/MG	Não	1.000	1.000	0		0	0	0	0		0	1.000	1.000	0		0
353325	Novais/SP	Não	984	984	0		0	840	840	0		0	144	144	0		0
314530	Novo Cruzeiro/MG	Não	1.318	450	868		0	528	180	348		0	790	270	520		0
353350	Novo Horizonte/SP	Não	8.855	7.655		1.200		8.855	7.655		1.200			0			
353390	Olímpia/SP	Não	13.571	720	12.851		0	12.851	0	12.851		0	720	720	0		0
314550	Olímpio Noronha/MG	Sim	154	154	0		0										
314570	Oliveira Fortes/MG	Sim	1.000	1.000	0		0										
314560	Oliveira/MG	Não	352	174	18	160	0	334	174	0	160	0	18	0	18		0
353400	Onda Verde/SP	Não	1.250	1.200	0	50	0	850	800	0	50	0	400	400	0		0
314587	Orizânia/MG	Sim	1.440	1.440	0		0										
353430	Orlândia/SP	Sim	8.818		7.983	834		834			834						
353440	Osasco/SP	Sim	181.400		180.000	1.400		1.400			1.400						
353470	Ourinhos/SP	Não	27.320	25.920		1.400		27.320	25.920		1.400			0			
314590	Ouro Branco/MG	Não	14.994	13.504	1.240		250	11.484	11.484	0		0	3.510	2.020	1.240		250
314600	Ouro Fino/MG	Não	240	240	0		0	180	180	0		0	60	60	0		0
314610	Ouro Preto/MG	Não	12.679	2.693	9.266	720	0	12.600	2.640	9.240	720	0	79	53	26		0
353475	Ouroeste/SP	Sim	8.900	8.820	0	80	0				80						
353490	Pacaembu/SP	Não	1.810	1.780	0	0	30	1.600	1.600	0	0	0	210	180	0		30
314630	Padre Paraíso/MG	Sim															
314655	Pai Pedro/MG	Não	18	18	0		0	18	18	0		0	0	0	0		0
314650	Pains/MG	Não	2.151	2.016	0	135	0	1.575	1.440	0	135	0	576	576	0		0
353520	Palmeira d'Oeste/SP	Sim															
353530	Palmital/SP	Não	12.016	5.957	5.900	159	0	6.116	5.957	0	159	0	5.900	0	5.900		0
353540	Panorama/SP	Não	3.285	3.285	0		0	2.738	2.738	0		0	548	548	0		0
314700	Paracatu/MG	Não	19.269	18.600	0	669	0	16.269	15.600	0	669	0	3.000	3.000	0		0
353550	Paraguaçu Paulista/SP	Sim	5.870	5.760	0	110	0				110						
353560	Paraibuna/SP	Sim	3.990	3.990	0		0										

TABELA Co02a - INFORMAÇÕES SOBRE QUANTIDADES DE RESÍDUOS SÓLIDOS DOMICILIARES E PÚBLICOS COLETADOS, SEGUNDO O TIPO DE RESÍDUO

 ANO DE
REFERÊNCIA
2010

Município		Ocorrência de coleta de RPU junto com RDO	Quantidade total de resíduos coletados					Quant. de resíduos domiciliares coletados					Quantidade de resíduos públicos coletados				
			Total	Prefeitura	Empresas	Assoc catadores c/apoio Pref.	Outro executor	Total	Prefeitura	Empresas	Assoc catadores c/apoio Pref.	Outro executor	Total	Prefeitura	Empresas	Assoc catadores c/apoio Pref.	Outro executor
Código	Nome/UF		t	t	t	t	t	t	t	t	t	t	t	t	t	t	t
Região Sudeste			Co154	Co119	Co116	Co117	Cs048	Co142	Co111	Co108	Co109	Cs048	Co140	Co115	Co112	Co113	t
314730	Paraisópolis/MG	Não	2.946	2.946	0	0	0	2.880	2.880	0	0	0	66	66	0		0
353590	Paranapuã/SP	Sim	315	315	0		0										
353625	Parisi/SP	Sim	1.100	1.100	0	0	0				0						
314750	Passabém/MG	Não	572	572	0		0	546	546	0		0	26	26	0		0
314790	Passos/MG	Não	24.400	0	24.400		0	24.400	0	24.400		0		0	0		0
314800	Patos de Minas/MG	Sim	28.965	0	28.965		0										
330385	Paty do Alferes/RJ	Não	7.300	7.300	0		0	7.300	7.300	0		0	0	0	0		0
353640	Paulicéia/SP	Não	1.750	1.750	0		0	1.750	1.750	0		0	0	0	0		0
353650	Paulinia/SP	Sim	17.907	0	17.907	0	0				0						
314840	Paulistas/MG	Sim	3.000	3.000	0		0										
353660	Paulo de Faria/SP	Sim	11.315	11.315	0		0										
314850	Pavão/MG	Não	1.372	1.372	0		0	1.222	1.222	0		0	150	150	0		0
353670	Pederneiras/SP	Não	9.240	9.240	0		0	8.760	8.760	0		0	480	480	0		0
314890	Pedra do Indaia/MG	Sim	432	312	0		120										
314900	Pedra Dourada/MG	Sim															
314910	Pedralva/MG	Não	1.024	1.024	0	0	0	924	924	0	0	0	100	100	0		0
353690	Pedranópolis/SP	Não	430	430	0	0	0	400	400	0	0	0	30	30	0		0
353710	Pedreira/SP	Não	12.157	11.402	0	755	0	10.953	10.198	0	755	0	1.204	1.204	0		0
353715	Pedrinhas Paulista/SP	Não	805	805	0	0	0	325	325	0	0	0	480	480	0		0
353730	Penápolis/SP	Não	13.908	12.258	0	1.650	0	11.713	10.063	0	1.650	0	2.195	2.195	0		0
314950	Pequeri/MG	Não	542	542	0		0	540	540	0		0	2	2	0		0
353740	Pereira Barreto/SP	Não	3.500	3.500	0	0	0	3.500	3.500	0	0	0	0	0	0		0
353750	Pereiras/SP	Não	1.895	1.726	0	169	0	1.859	1.690	0	169	0	36	36	0		0
314995	Periquito/MG	Sim	385	385	0		0										
353760	Peruibe/SP	Não	35.378	650	34.704	24	0	34.728	0	34.704	24	0	650	650	0		0
315000	Pescador/MG	Sim	288	288	0		0										
330390	Petrópolis/RJ	Não	119.275	42.150	76.650	475	0	109.975	32.850	76.650	475	0	9.300	9.300	0		0
353770	Piacatu/SP	Sim	926	926	0	0	0				0						
315015	Piedade de Caratinga/MG	Não	648	0	648		0	648	0	648		0	0	0	0		0
353780	Piedade/SP	Não	15.960	15.600	0	360	0	15.960	15.600	0	360	0	0	0	0		0
353790	Pilar do Sul/SP	Não	2.620	2.220	0	400	0	2.620	2.220	0	400	0	0	0	0		0
315050	Pimenta/MG	Sim	4.500	4.500	0		0										
353800	Pindamonhangaba/SP	Não	36.760	4.320	32.400	40	0	32.440	0	32.400	40	0	4.320	4.320	0		0
353810	Pindorama/SP	Não															
315053	Pingo-d'Água/MG	Não	348	348	0		0	348	348	0		0	0	0	0		0
353820	Pinhalzinho/SP	Não															
330395	Pinheiral/RJ	Não	5.694	5.694	0		0	5.037	5.037	0		0	657	657	0		0
353860	Piracaia/SP	Sim	500	50	450		0										
315060	Piracema/MG	Sim															

TABELA Co02a - INFORMAÇÕES SOBRE QUANTIDADES DE RESÍDUOS SÓLIDOS DOMICILIARES E PÚBLICOS COLETADOS, SEGUNDO O TIPO DE RESÍDUO

 ANO DE
REFERÊNCIA
2010

Município		Ocorrência de coleta de RPU junto com RDO	Quantidade total de resíduos coletados					Quant. de resíduos domiciliares coletados					Quantidade de resíduos públicos coletados				
			Total	Prefeitura	Empresas	Assoc catadores c/apoio Pref.	Outro executor	Total	Prefeitura	Empresas	Assoc catadores c/apoio Pref.	Outro executor	Total	Prefeitura	Empresas	Assoc catadores c/apoio Pref	Outro executor
Código	Nome/UF		t	t	t	t	t	t	t	t	t	t	t	t	t	t	t
Região Sudeste			Co154	Co119	Co116	Co117	Cs048	Co142	Co111	Co108	Co109	Cs048	Co140	Co115	Co112	Co113	t
353870	Piracicaba/SP	Sim	102.637	0	100.832	1.805	0	1.805			1.805						
330400	Pirai/RJ	Não	7.743	7.740	0	3	0	6.243	6.240	0	3	0	1.500	1.500	0		0
353880	Piraju/SP	Sim	6.060	6.060	0	0	0				0						
315070	Pirajuba/MG	Sim	648	648	0		0										
353900	Pirangi/SP	Não	2.465	2.465	0	0	0	2.300	2.300	0	0	0	165	165	0		0
315090	Piranguçu/MG	Sim	513	478	0	36	0	36			36						
315110	Pirapetinga/MG	Não															
315120	Pirapora/MG	Sim	17.108	13.080	0	1.728	2.300				1.728						
353930	Pirassununga/SP	Não	56	56	0	0	0	55	55	0	0	0	1	1	0		0
353950	Pitangueiras/SP	Não	6.591	6.591	0	0	0	6.591	6.591	0	0	0	0	0	0		0
353970	Platina/SP	Não	12	12	0		0	11	11	0		0	1	1	0		0
353980	Poá/SP	Não	45.695	0	44.711	984	0	45.230	0	44.246	984	0	465	0	465		0
315180	Poços de Caldas/MG	Não	45.816	34.096	11.000	720	0	42.720	31.000	11.000	720	0	3.096	3.096	0		0
315200	Pompéu/MG	Não	5.696	5.620	0	76	0	5.692	5.616	0	76	0	4	4	0		0
354010	Pongai/SP	Não	510	384	0	126	0	486	360	0	126	0	24	24	0		0
320425	Ponto Belo/ES	Não	1.490	1.490	0		0	1.400	1.400	0		0	90	90	0		0
315217	Ponto dos Volantes/MG	Sim															
354040	Populina/SP	Sim	1.680	1.680	0	0	0				0						
354050	Porangaba/SP	Não	180	180	0	0	0	120	120	0	0	0	60	60	0		0
330410	Porciúncula/RJ	Não	15.000	15.000	0		0	9.000	9.000	0		0	6.000	6.000	0		0
354060	Porto Feliz/SP	Sim	12.800	2.000	10.800	0	0				0						
354070	Porto Ferreira/SP	Não															
315250	Pouso Alegre/MG	Sim	28.080	0	28.080	0	0				0						
354085	Pracinha/SP	Sim	1.043	1.043	0		0										
354100	Praia Grande/SP	Não	100.177	16.296	82.922	960	0	83.882	0	82.922	960	0	16.296	16.296	0		0
315280	Prata/MG	Sim	3.900	3.900	0		0										
354110	Presidente Alves/SP	Sim	28	24	0	4	0	4			4						
315310	Presidente Bernardes/MG	Sim	217	217	0		0										
354130	Presidente Epitácio/SP	Não	13.160	10.600	1.060	1.450	50	11.850	10.400	0	1.450	0	1.310	200	1.060		50
354140	Presidente Prudente/SP	Não	75.100	0	73.500	1.600	0	75.100	0	73.500	1.600	0	0	0	0		0
354150	Presidente Venceslau/SP	Não	9.146	9.122	0	24	0	8.346	8.322	0	24	0	800	800	0		0
354160	Promissão/SP	Não	2.408	0	2.408		0	2.408	0	2.408		0	0	0	0		0
354170	Quatá/SP	Não	3.650	3.380	0	270	0	3.150	2.880	0	270	0	500	500	0		0
330414	Queimados/RJ	Não	31.322	0	31.322		0	31.320	0	31.320		0	2	0	2		0
315380	Queluzito/MG	Não															
354200	Quintana/SP	Não															
354210	Rafard/SP	Sim	260	260	0		0										
315400	Raul Soares/MG	Sim															
354230	Redenção da Serra/SP	Não			0		0			0		0			0		

TABELA Co02a - INFORMAÇÕES SOBRE QUANTIDADES DE RESÍDUOS SÓLIDOS DOMICILIARES E PÚBLICOS COLETADOS, SEGUNDO O TIPO DE RESÍDUO

 ANO DE
REFERÊNCIA
2010

Município		Ocorrência de coleta de RPU junto com RDO	Quantidade total de resíduos coletados					Quant. de resíduos domiciliares coletados					Quantidade de resíduos públicos coletados				
			Total	Prefeitura	Empresas	Assoc catadores c/apoio Pref.	Outro executor	Total	Prefeitura	Empresas	Assoc catadores c/apoio Pref.	Outro executor	Total	Prefeitura	Empresas	Assoc catadores c/apoio Pref.	Outro executor
Código	Nome/UF		t	t	t	t	t	t	t	t	t	t	t	t	t	t	t
Região Sudeste			Co154	Co119	Co116	Co117	Cs048	Co142	Co111	Co108	Co109	Cs048	Co140	Co115	Co112	Co113	t
354240	Regente Feijó/SP	Não															
354250	Reginópolis/SP	Não	3.363	3.360	3		0	2.163	2.160	3		0	1.200	1.200	0		0
315420	Resende Costa/MG	Não	3.606	3.481	0	0	125	3.581	3.456	0	0	125	25	25	0		0
315430	Resplendor/MG	Sim	3.236	3.066	0	170	0	170			170						
315440	Ressaquinha/MG	Não	219	219	0	0	0	182	182	0	0	0	37	37	0		0
354280	Ribeira/SP	Não	366	366	0		0	366	366	0		0	0	0	0		0
354290	Ribeirão Bonito/SP	Não															
354310	Ribeirão Corrente/SP	Sim	2.016	2.016	0		0										
354325	Ribeirão Grande/SP	Sim				0					0						
354330	Ribeirão Pires/SP	Sim	55.588		27.452	28.136		28.136			28.136						
354340	Ribeirão Preto/SP	Sim	187.077	0	187.077	0	0				0						
354370	Rincão/SP	Não	1.346	1.346	0		0	1.252	1.252	0		0	94	94	0		0
354380	Rinópolis/SP	Não	8	6	0	2	0	8	6	0	2	0	0	0	0		0
315480	Rio Acima/MG	Não	7.300	0	7.300		0	7.300	0	7.300		0	0	0	0		0
320435	Rio Bananal/ES	Não	2.860	2.860	0		0	2.600	2.600	0		0	260	260	0		0
330430	Rio Bonito/RJ	Não	11.048	0	11.048		0	8.724	0	8.724		0	2.324	0	2.324		0
354390	Rio Claro/SP	Não	119.663	65.000	54.420	0	243	54.663	0	54.420	0	243	65.000	65.000	0		0
330450	Rio das Flores/RJ	Não	3.240	3.240	0		0	2.520	2.520	0		0	720	720	0		0
330455	Rio de Janeiro/RJ	Não	2.187.026	1.829.826	0	1.296	355.905	1.989.902	1.660.199	0	1.296	328.408	197.124	169.627	0		27.497
315510	Rio do Prado/MG	Não															
315500	Rio Doce/MG	Não	240	60	180	0	0	120	0	120	0	0	120	60	60		0
315530	Rio Manso/MG	Sim															
320440	Rio Novo do Sul/ES	Sim	5	5	0		0										
315570	Rio Piracicaba/MG	Não	1.740	1.440	0	300	0	1.740	1.440	0	300	0	0	0	0		0
315590	Rio Preto/MG	Sim	930	930	0		0										
354420	Riolândia/SP	Não	2.234	2.160	0	74	0	2.234	2.160	0	74	0	0	0	0		0
354350	Riversul/SP	Sim	330	280		50		50			50						
315620	Rochedo de Minas/MG	Sim	1.900	1.900	0		0										
315630	Rodeiro/MG	Sim	900	900	0		0										
354450	Rubineia/SP	Não	523	521	2	0	0	487	485	2	0	0	36	36	0		0
315670	Sabará/MG	Não	23.400	0	23.400		0	23.400	0	23.400		0	0	0	0		0
354470	Sagres/SP	Não	292	240	0	52	0	244	192	0	52	0	48	48	0		0
354490	Sales Oliveira/SP	Não	3.744	3.744	0	0	0	3.744	3.744	0	0	0	0	0	0		0
354500	Salesópolis/SP	Não	1.670	0	1.550	120	0	1.670	0	1.550	120	0	0	0	0		0
315700	Salinas/MG	Não	8.786	8.112	674		0	8.536	7.862	674		0	250	250	0		0
315710	Salto da Divisa/MG	Sim	6.500	6.500	0		0										
354530	Salto de Pirapora/SP	Não	6.360	6.000	0	360	0	6.360	6.000	0	360	0	0	0	0		0
354540	Salto Grande/SP	Sim															
354520	Salto/SP	Não	22.745	391	22.182	172	0	22.745	391	22.182	172	0	0	0	0		0

TABELA Co02a - INFORMAÇÕES SOBRE QUANTIDADES DE RESÍDUOS SÓLIDOS DOMICILIARES E PÚBLICOS COLETADOS, SEGUNDO O TIPO DE RESÍDUO
**ANO DE
REFERÊNCIA
2010**

Município		Ocorrência de coleta de RPU junto com RDO	Quantidade total de resíduos coletados					Quant. de resíduos domiciliares coletados					Quantidade de resíduos públicos coletados				
			Total	Prefeitura	Empresas	Assoc catadores c/apoio Pref.	Outro executor	Total	Prefeitura	Empresas	Assoc catadores c/apoio Pref.	Outro executor	Total	Prefeitura	Empresas	Assoc catadores c/apoio Pref.	Outro executor
			t	t	t	t	t	t	t	t	t	t	t	t	t	t	t
Região Sudeste		Co154	Co119	Co116	Co117	Cs048	Co142	Co111	Co108	Co109	Cs048	Co140	Co115	Co112	Co113		Co141
354560	Santa Adélia/SP	Sim	5.401	5.401	0		0										
354580	Santa Bárbara d'Oeste/SP	Não	41.673	9.480	32.192		0	39.684	9.480	30.204		0	1.989	0	1.989		0
315720	Santa Bárbara/MG	Sim															
354600	Santa Branca/SP	Não	4.164	4.164	0		0	4.164	4.164	0		0	0	0	0		0
354610	Santa Clara d'Oeste/SP	Sim	900	900	0		0										
354620	Santa Cruz da Conceição/SP	Não	120			120		120			120						
354630	Santa Cruz das Palmeiras/SP	Não	8.091	7.898	0	193	0	6.787	6.594	0	193	0	1.304	1.304	0		0
354650	Santa Ernestina/SP	Não	950	950	0		0	920	920	0		0	30	30	0		0
354670	Santa Gertrudes/SP	Não	4.688	4.368	0	320	0	4.376	4.056	0	320	0	312	312	0		0
354680	Santa Isabel/SP	Sim	12.228	12.228	0		0										
320450	Santa Leopoldina/ES	Não															
354690	Santa Lúcia/SP	Não	2.500	1.900	0	500	100	2.400	1.800	0	500	100	100	100	0		0
315780	Santa Luzia/MG	Não	37.507	235	37.272	0	0	37.507	235	37.272	0	0	0	0	0		0
354700	Santa Maria da Serra/SP	Não	1.512	1.472	0	40	0	1.500	1.460	0	40	0	12	12	0		0
330460	Santa Maria Madalena/RJ	Sim	1.892	1.892	0		0										
354710	Santa Mercedes/SP	Não	204	204	0		0	179	179	0		0	25	25	0		0
354750	Santa Rita do Passa Quatro/SP	Sim				0					0						
315960	Santa Rita do Sapucaí/MG	Não															
354740	Santa Rita d'Oeste/SP	Não	792	792	0	0	0	660	660	0	0	0	132	132	0		0
315980	Santa Vitória/MG	Sim	864	864	0		0										
354720	Santana da Ponte Pensa/SP	Sim	182	182	0	0	0				0						
354730	Santana de Parnaíba/SP	Sim	3.034			3.034		3.034			3.034						
315870	Santana do Garambéu/MG	Não	660	660	0		0	480	480	0		0	180	180	0		0
354770	Santo Anastácio/SP	Sim	2.555	2.555	0		0										
354780	Santo André/SP	Não	224.003	0	224.003	0	0	221.699	0	221.699	0	0	2.304	0	2.304		0
354790	Santo Antônio da Alegria/SP	Não	635	635	0	0	0	580	580	0	0	0	55	55	0		0
354800	Santo Antônio de Posse/SP	Sim	1.200			1.200		1.200			1.200						
315990	Santo Antônio do Amparo/MG	Sim	4.500	12	4.488		0										
316030	Santo Antônio do Jacinto/MG	Não	4.615	4.615	0		0	4.590	4.590	0		0	25	25	0		0
354810	Santo Antônio do Jardim/SP	Sim				0					0						
316040	Santo Antônio do Monte/MG	Sim	4.170	4.002		168		168			168						
316060	Santo Hipólito/MG	Não	180	180	0		0	150	150	0		0	30	30	0		0
354840	Santópolis do Aguapeí/SP	Não	444	444	0		0	432	432	0		0	12	12	0		0
354850	Santos/SP	Sim	184.073	0	184.073	0	0				0						
354870	São Bernardo do Campo/SP	Sim	251.584		250.984	600		600			600						
316090	São Brás do Suaçuí/MG	Sim	548	548	0	0	0				0						
354880	São Caetano do Sul/SP	Sim	73.131	73.131	0	0	0				0						
354890	São Carlos/SP	Sim	76.830	6.511	58.227	1.440	10.651	1.440			1.440						
316095	São Domingos das Dores/MG	Sim	960	960	0		0										

TABELA Co02a - INFORMAÇÕES SOBRE QUANTIDADES DE RESÍDUOS SÓLIDOS DOMICILIARES E PÚBLICOS COLETADOS, SEGUNDO O TIPO DE RESÍDUO

 ANO DE
REFERÊNCIA
2010

Município		Ocorrência de coleta de RPU junto com RDO	Quantidade total de resíduos coletados					Quant. de resíduos domiciliares coletados					Quantidade de resíduos públicos coletados				
			Total	Prefeitura	Empresas	Assoc catadores c/apoio Pref.	Outro executor	Total	Prefeitura	Empresas	Assoc catadores c/apoio Pref.	Outro executor	Total	Prefeitura	Empresas	Assoc catadores c/apoio Pref.	Outro executor
			t	t	t	t	t	t	t	t	t	t	t	t	t	t	t
Região Sudeste		Co154	Co119	Co116	Co117	Cs048	Co142	Co111	Co108	Co109	Cs048	Co140	Co115	Co112	Co113		Co141
316105	São Félix de Minas/MG	Sim	415	415	0		0										
316140	São Francisco do Glória/MG	Sim															
320470	São Gabriel da Palha/ES	Sim	11.251	5.626	5.626		0										
316160	São Geraldo da Piedade/MG	Sim	360	360	0		0										
316165	São Geraldo do Baixo/MG	Não	180	180	0		0	80	80	0		0	100	100	0		0
316170	São Gonçalo do Abaeté/MG	Não	1.563	1.563	0	0	0	1.380	1.380	0	0	0	183	183	0		0
316180	São Gonçalo do Pará/MG	Sim	2.910	2.400		510		510			510						
316200	São Gonçalo do Sapucaí/MG	Sim	4.168	4.168	0		0										
330490	São Gonçalo/RJ	Não	268.762	0	268.762		0	268.762	0	268.762		0		0	0		0
316210	São Gotardo/MG	Não	4.440	120	4.320		0	4.320	0	4.320		0	120	120	0		0
354910	São João da Boa Vista/SP	Não	20.835	0	17.553	3.282	0	20.835	0	17.553	3.282	0	0	0	0		0
354925	São João de Iracema/SP	Sim	260	260	0		0										
330510	São João de Meriti/RJ	Sim	240.749	41.630	198.439	680	0	680			680						
316250	São João del Rei/MG	Não	44.322	180	43.560	582	0	44.142	0	43.560	582	0	180	180	0		0
316280	São João Evangelista/MG	Sim	750	0	750	0	0				0						
354940	São Joaquim da Barra/SP	Sim															
316294	São José da Barra/MG	Não															
354950	São José da Bela Vista/SP	Sim															
316295	São José da Lapa/MG	Não	3.120	0	3.120		0	3.120	0	3.120		0	0	0	0		0
330513	São José de Ubatuba/RJ	Sim															
320480	São José do Calçado/ES	Não	2.920	0	2.920		0	1.825	0	1.825		0	1.095	0	1.095		0
316340	São José do Goiabal/MG	Sim	145	145	0	0	0				0						
316350	São José do Jacuri/MG	Sim	216	216	0		0										
354970	São José do Rio Pardo/SP	Não	9.310	8.880	0	430	0	9.070	8.640	0	430	0	240	240	0		0
354980	São José do Rio Preto/SP	Sim	128.429	0	127.165	1.264	0	1.264			1.264						
330515	São José do Vale do Rio Preto/RJ	Não	404	404	0		0	344	344	0		0	60	60	0		0
354990	São José dos Campos/SP	Não	224.002	77.947	145.335	720	0	210.828	64.773	145.335	720	0	13.174	13.174	0		0
354995	São Lourenço da Serra/SP	Sim	2.725	2.725	0	0	0				0						
355000	São Luís do Paraitinga/SP	Sim	2.496	2.496	0		0										
320490	São Mateus/ES	Sim	22.933	0	22.933		0										
316380	São Miguel do Anta/MG	Não	1.080	1.080	0		0	1.000	1.000	0		0	80	80	0		0
355030	São Paulo/SP	Não	3.629.144	0	3.588.175	40.969	0	3.629.144	0	3.588.175	40.969	0	0	0	0		0
316390	São Pedro da União/MG	Não	2.144	2.144	0		0	2.000	2.000	0		0	144	144	0		0
355050	São Pedro do Turvo/SP	Não	1.152	1.152	0		0	1.152	1.152	0		0	0	0	0		0
355040	São Pedro/SP	Sim	10.000	10.000	0	0	0				0						
320495	São Roque do Canaã/ES	Não	1.499	1.499	0		0	1.307	1.307	0		0	192	192	0		0
355060	São Roque/SP	Sim	18.291	18.291	0	0	0				0						
355080	São Sebastião da Gramma/SP	Sim	2.028	2.028	0	0	0				0						
330530	São Sebastião do Alto/RJ	Sim	2.880	2.880	0		0										

TABELA Co02a - INFORMAÇÕES SOBRE QUANTIDADES DE RESÍDUOS SÓLIDOS DOMICILIARES E PÚBLICOS COLETADOS, SEGUNDO O TIPO DE RESÍDUO

 ANO DE
REFERÊNCIA
2010

Município		Ocorrência de coleta de RPU junto com RDO	Quantidade total de resíduos coletados					Quant. de resíduos domiciliares coletados					Quantidade de resíduos públicos coletados				
			Total	Prefeitura	Empresas	Assoc catadores c/apoio Pref.	Outro executor	Total	Prefeitura	Empresas	Assoc catadores c/apoio Pref.	Outro executor	Total	Prefeitura	Empresas	Assoc catadores c/apoio Pref	Outro executor
Código	Nome/UF		t	t	t	t	t	t	t	t	t	t	t	t	t	t	t
Região Sudeste		Co154	Co119	Co116	Co117	Cs048	Co142	Co111	Co108	Co109	Cs048	Co140	Co115	Co112	Co113		Co141
316450	São Sebastião do Maranhão/MG	Não	300	300	0		0	200	200	0		0	100	100	0		0
316470	São Sebastião do Paraíso/MG	Sim	12.516	12.240		276		276			276						
316480	São Sebastião do Rio Preto/MG	Sim	144	144	0		0										
355070	São Sebastião/SP	Sim				0					0						
316500	São Tiago/MG	Sim				0					0						
355100	São Vicente/SP	Não	125.459	40.150	85.309	0	0	85.309	0	85.309	0	0	40.150	40.150	0		0
316540	Sapucaí-Mirim/MG	Sim	978			978		978			978						
316570	Senador Firmino/MG	Não	785	785	0		0	740	740	0		0	45	45	0		0
316600	Senhora de Oliveira/MG	Não	522	522	0	0	0	435	435	0	0	0	87	87	0		0
316640	Seritinga/MG	Sim	121	121	0		0										
316670	Serra dos Aimorés/MG	Não	500	500	0		0	400	400	0		0	100	100	0		0
320500	Serra/ES	Não	107.556	0	107.018	538	0	103.839	0	103.301	538	0	3.717	0	3.717		0
316690	Serrania/MG	Sim				0					0						
316695	Serranópolis de Minas/MG	Sim															
316710	Serro/MG	Não	2.734	250	2.484		0	2.184	0	2.184		0	550	250	300		0
355170	Sertãozinho/SP	Sim	30.924	0	30.652	273	0				273						
355180	Sete Barras/SP	Não															
316720	Sete Lagoas/MG	Não	75.278	0	74.414	864	0	38.304	0	37.440	864	0	36.974	0	36.974		0
316750	Simão Pereira/MG	Não															
316760	Simonésia/MG	Sim	2.060	0	2.060		0										
355210	Socorro/SP	Não	7.848	7.483	0	0	365	7.665	7.300	0	0	365	183	183	0		0
316780	Soledade de Minas/MG	Sim	1.141	913	0		228										
355220	Sorocaba/SP	Não	158.764	0	156.542	2.222	0	157.684	0	155.462	2.222	0	1.080	0	1.080		0
355230	Sud Mennucci/SP	Sim	1.932	0	1.932		0										
355240	Sumaré/SP	Não	65.338	5.572	59.610	156	0	57.776	0	57.620	156	0	7.562	5.572	1.990		0
355255	Suzanópolis/SP	Sim	250	250	0		0										
355250	Suzano/SP	Sim	89.061	0	89.000	61	0	61			61						
355260	Tabapuã/SP	Não	3.041	2.732	0	309	0	2.341	2.032	0	309	0	700	700	0		0
355270	Tabatinga/SP	Sim	1.382	1.382	0		0										
355280	Taboão da Serra/SP	Não	168.000	0	168.000	0	0	96.000	0	96.000	0	0	72.000	0	72.000		0
316800	Taiobeiras/MG	Não	7.101	6.881	60	60	100	6.781	6.661	60	60	0	320	220	0		100
355320	Taiúva/SP	Não															
355330	Tambaú/SP	Não	4.983	4.695	0	288	0	4.968	4.680	0	288	0	15	15	0		0
316820	Tapirai/MG	Não	174	174	0		0	173	173	0		0	1	1	0		0
355350	Tapirai/SP	Sim	1.500	1.500	0		0										
355370	Taquaritinga/SP	Não	18.000	18.000	0		0	16.200	16.200	0		0	1.800	1.800	0		0
355380	Taquarituba/SP	Não	3.710	3.610	0	100	0	3.460	3.360	0	100	0	250	250	0		0
355400	Tatui/SP	Sim	25.816	0	23.856	1.960	0	1.960			1.960						
355410	Taubaté/SP	Sim	71.760	34.240	34.320	3.200	0	3.200			3.200						

TABELA Co02a - INFORMAÇÕES SOBRE QUANTIDADES DE RESÍDUOS SÓLIDOS DOMICILIARES E PÚBLICOS COLETADOS, SEGUNDO O TIPO DE RESÍDUO

 ANO DE
REFERÊNCIA
2010

Município		Ocorrência de coleta de RPU junto com RDO	Quantidade total de resíduos coletados					Quant. de resíduos domiciliares coletados					Quantidade de resíduos públicos coletados				
			Total	Prefeitura	Empresas	Assoc catadores c/apoio Pref.	Outro executor	Total	Prefeitura	Empresas	Assoc catadores c/apoio Pref.	Outro executor	Total	Prefeitura	Empresas	Assoc catadores c/apoio Pref.	Outro executor
Código	Nome/UF		t	t	t	t	t	t	t	t	t	t	t	t	t	t	t
Região Sudeste			Co154	Co119	Co116	Co117	Cs048	Co142	Co111	Co108	Co109	Cs048	Co140	Co115	Co112	Co113	t
316850	Teixeiras/MG	Sim	0	0	0		0										
355430	Teodoro Sampaio/SP	Não	6.976	6.976	0		0	5.303	5.303	0		0	1.673	1.673	0		0
316860	Teófilo Otoni/MG	Não	52.611	22.464	29.952		195	30.132	0	29.952		180	22.479	22.464	0		15
355440	Terra Roxa/SP	Não	2.200	2.200	0		0	1.600	1.600	0		0	600	600	0		0
316900	Tocantins/MG	Sim	2.355	2.355	0		0										
355465	Torre de Pedra/SP	Sim	288	288	0		0										
355475	Trabiju/SP	Não															
355480	Tremembé/SP	Não	8.167	8.167	0		0	7.900	7.900	0		0	267	267	0		0
316930	Três Corações/MG	Sim	12.771	11.400	1.200		171										
355490	Três Fronteiras/SP	Não				0					0						
316935	Três Marias/MG	Não	3.564	3.564	0		0	684	684	0		0	2.880	2.880	0		0
316950	Tumiritinga/MG	Não	384	384	0		0	288	288	0		0	96	96	0		0
355500	Tupã/SP	Não	14.400	4.800	9.600	0	0	14.400	4.800	9.600	0	0		0	0		0
355520	Turiúba/SP	Sim	470	470	0		0										
317000	Ubai/MG	Sim															
317010	Uberaba/MG	Não	79.233	1.368	74.455	744	2.666	77.431	1.368	72.653	744	2.666	1.802	0	1.802		0
317020	Uberlândia/MG	Sim	166.382	0	166.025	357	0	357			357						
355550	Ubirajara/SP	Sim															
317043	União de Minas/MG	Não	25	25	0		0	24	24	0		0	1	1	0		0
355580	Urânia/SP	Não	2.180	2.180	0		0	2.180	2.180	0		0	0	0	0		0
355590	Uru/SP	Não	192	192	0	0	0	120	120	0	0	0	72	72	0		0
317047	Uruana de Minas/MG	Não	168	168	0		0	120	120	0		0	48	48	0		0
317052	Urucuia/MG	Não	1.092	312	780		0	780	0	780		0	312	312	0		0
355600	Urupês/SP	Sim	1.848	1.848	0		0										
330610	Valença/RJ	Sim	13.680	0	13.680		0										
355620	Valinhos/SP	Sim	37.971	0	37.371	600	0	600			600						
355630	Valparaíso/SP	Não															
320503	Vargem Alta/ES	Sim															
317060	Vargem Bonita/MG	Sim															
355640	Vargem Grande do Sul/SP	Não	7.596	7.596	0	0	0	7.560	7.560	0	0	0	36	36	0		0
355645	Vargem Grande Paulista/SP	Não	11.820	300	11.520	0	0	11.520	0	11.520	0	0	300	300	0		0
317070	Varginha/MG	Não	28.236	1.530	26.706		0	26.706	0	26.706		0	1.530	1.530	0		0
317075	Varjão de Minas/MG	Sim	1.248	1.248	0		0										
330615	Varre-Sai/RJ	Sim															
317080	Várzea da Palma/MG	Sim	450	450	0		0										
330620	Vassouras/RJ	Não	16.400	9.100	7.300		0	14.600	7.300	7.300		0	1.800	1.800	0		0
317100	Vazante/MG	Não															
320506	Venda Nova do Imigrante/ES	Não	3.420	3.367	0	53	0	3.420	3.367	0	53	0	0	0	0		0
317115	Vermelho Novo/MG	Sim															

TABELA Co02a - INFORMAÇÕES SOBRE QUANTIDADES DE RESÍDUOS SÓLIDOS DOMICILIARES E PÚBLICOS COLETADOS,
SEGUNDO O TIPO DE RESÍDUO

ANO DE
REFERÊNCIA
2010

Município		Ocorrência de coleta de RPU junto com RDO	Quantidade total de resíduos coletados					Quant. de resíduos domiciliares coletados					Quantidade de resíduos públicos coletados				
			Total	Prefeitura	Empresas	Assoc catadores c/apoio Pref.	Outro executor	Total	Prefeitura	Empresas	Assoc catadores c/apoio Pref.	Outro executor	Total	Prefeitura	Empresas	Assoc catadores c/apoio Pref.	Outro executor
			t	t	t	t	t	t	t	t	t	t	t	t	t	t	t
Região Sudeste		Co154	Co119	Co116	Co117	Cs048	Co142	Co111	Co108	Co109	Cs048	Co140	Co115	Co112	Co113		Co141
317120	Vespasiano/MG	Sim	21.900	21.900	0		0										
320510	Viana/ES	Não	13.500	0	13.500		0	13.200	0	13.200		0	300	0	300		0
317130	Viçosa/MG	Sim	20.880	18.000	0	0	2.880				0						
320515	Vila Pavão/ES	Sim	2.640	2.640	0		0										
355670	Vinhedo/SP	Sim	19.300	0	19.300	0	0				0						
355680	Viradouro/SP	Sim	3.830	400	3.430		0										
317170	Virgínia/MG	Não	710	710	0		0	640	640	0		0	70	70	0		0
317190	Virgolândia/MG	Não	100	100	0	0	0	80	80	0	0	0	20	20	0		0
317200	Visconde do Rio Branco/MG	Não	7.700	7.500	0	200	0	7.200	7.000	0	200	0	500	500	0		0
355695	Vitória Brasil/SP	Sim	150	150	0		0										
320530	Vitória/ES	Sim	121.145	0	120.661	484	0				484						
330630	Volta Redonda/RJ	Sim	72.758		64.669	8.089		8.089			8.089						
355700	Votorantim/SP	Não	28.076	27.364	0	712	0	26.773	26.061	0	712	0	1.303	1.303	0		0
355710	Votuporanga/SP	Sim	23.575		23.029	546					546						
355715	Zacarias/SP	Sim															

TABELA Co02b

INFORMAÇÕES SOBRE QUANTIDADES DE RESÍDUOS SÓLIDOS
DOMICILIARES E PÚBLICOS COLETADOS,
SEGUNDO A NATUREZA DO AGENTE-EXECUTOR

TABELA Co02b - INFORMAÇÕES SOBRE QUANTIDADES DE RESÍDUOS SÓLIDOS DOMICILIARES E PÚBLICOS COLETADOS, SEGUNDO A NATUREZA DO AGENTE-EXECUTOR

 ANO DE
REFERÊNCIA
2010

Município		Ocorrência de coleta de RPU junto com RDO	Qtde. total de resíduos coletados			Qtde. total coletada por agente público			Qtde. total coletada por agente privado			Qtde. Tot. col. por catadores c/apoio Pref.			Qtde. total coletada por outros agentes		
			Total	Domiciliar	Público	Total	Domiciliar	Público	Total	Domiciliar	Público	Total	Domiciliar	Público	Total	Domiciliar	Público
Código	Nome/UF		t	t	t	t	t	t	t	t	t	t	t	t	t	t	t
Região Sudeste		Co154	Co119	Co111	Co115	Co116	Co108	Co112	Co117	Co109	Co113	Cs048	Cs048		Co142	Co140	Co141
310050	Açucena/MG	Sim	43			30						13	13				
350010	Adamantina/SP	Não	9.034	8.784	250	9.034	8.784	250	0	0	0	0	0		0	0	0
350020	Adolfo/SP	Não	624	624	0	624	624	0	0	0	0	0	0		0	0	0
320010	Afonso Cláudio/ES	Sim	6.000			6.000			0						0		
310070	Água Comprida/MG	Não	820	750	70	820	750	70	0	0	0				0	0	0
350030	Aguai/SP	Não	4.541	4.224	317	4.541	4.224	317	0	0	0	0	0		0	0	0
310080	Aguanil/MG	Sim	180			180			0			0	0		0		
350040	Águas da Prata/SP	Não	1.503	1.443	60	1.430	1.370	60	0	0	0	73	73		0	0	0
350055	Águas de Santa Bárbara/SP	Não	2.100	1.500	600	1.800	1.200	600	0	0	0	300	300		0	0	0
350060	Águas de São Pedro/SP	Não	1.344	1.339	5	1.344	1.339	5	0	0	0				0	0	0
350070	Agudos/SP	Não	120	100	20	120	100	20	0	0	0	0	0		0	0	0
310110	Aimorés/MG	Sim	6.495			6.495			0						0		
310160	Alfenas/MG	Não	18.900	16.200	2.700	1.300	0	1.300	17.600	16.200	1.400				0	0	0
310180	Alpercata/MG	Sim															
350090	Altair/SP	Sim	96	96								96	96				
310200	Alterosa/MG	Não															
350100	Altinópolis/SP	Sim	3.241	227		3.014			0			227	227		0		
350110	Alto Alegre/SP	Não	2.544	2.312	232	1.152	920	232	0	0	0	1.392	1.392		0	0	0
315350	Alto Jequitibá/MG	Sim	1.700			1.700			0						0		
320035	Alto Rio Novo/ES	Não	1.274	764	510	1.274	764	510	0	0	0				0	0	0
350115	Alumínio/SP	Não	9.129	9.030	99	0	0	0	9.027	8.928	99	102	102		0	0	0
350120	Álvares Florence/SP	Não	656	456	200	616	416	200	0	0	0	0	0		40	40	0
350130	Álvares Machado/SP	Não	3.576	2.496	1.080	2.160	2.160	0	1.080	0	1.080	336	336		0	0	0
350150	Alvinlândia/SP	Sim	161			161			0			0	0		0		
310240	Alvorada de Minas/MG	Sim															
350160	Americana/SP	Sim	57.599			57.599			0			0	0		0		
350170	Américo Brasiliense/SP	Não	7.200	6.720	480	360	0	360	6.840	6.720	120	0	0		0	0	0
350190	Amparo/SP	Não	15.360	15.360	0	14.880	14.880	0	0	0	0	480	480		0	0	0
310260	Andradas/MG	Não	13.750	13.500	250	13.750	13.500	250	0	0	0	0	0		0	0	0
350210	Andradina/SP	Não	12.800	10.800	2.000	0	0	0	12.800	10.800	2.000	0	0		0	0	0
310280	Andrelândia/MG	Sim	1.969			0			1.969						0		
350220	Angatuba/SP	Não	2.316	2.297	19	1.891	1.872	19	0	0	0	425	425		0	0	0
330010	Angra dos Reis/RJ	Sim	128.482			0			128.482						0		
350230	Anhembi/SP	Não	766	713	53	766	713	53	0	0	0				0	0	0
350240	Anhumas/SP	Sim															
310290	Antônio Carlos/MG	Sim	900			900			0						0		
310310	Antônio Prado de Minas/MG	Não	103	73	30	103	73	30	0	0	0	0	0		0	0	0
350260	Aparecida d'Oeste/SP	Sim															
350250	Aparecida/SP	Sim	10.548			9.150			0			0	0		1.398		

TABELA Co02b - INFORMAÇÕES SOBRE QUANTIDADES DE RESÍDUOS SÓLIDOS DOMICILIARES E PÚBLICOS COLETADOS, SEGUNDO A NATUREZA DO AGENTE-EXECUTOR

 ANO DE
REFERÊNCIA
2010

Município		Ocorrência de coleta de RPU junto com RDO	Qtde. total de resíduos coletados			Qtde. total coletada por agente público			Qtde. total coletada por agente privado			Qtde. Tot. col. por catadores c/apoio Pref.			Qtde. total coletada por outros agentes		
			Total	Domiciliar	Público	Total	Domiciliar	Público	Total	Domiciliar	Público	Total	Domiciliar	Público	Total	Domiciliar	Público
Código	Nome/UF		t	t	t	t	t	t	t	t	t	t	t	t	t	t	
Região Sudeste		Co154	Co119	Co111	Co115	Co116	Co108	Co112	Co117	Co109	Co113	Cs048	Cs048		Co142	Co140	Co141
350270	Apiaí/SP	Sim	4.555			4.555			0			0	0		0		
350280	Araçatuba/SP	Sim															
350290	Araçoiaba da Serra/SP	Sim	14.089			14.089			0						0		
320060	Aracruz/ES	Não	22.800	21.600	1.200	0	0	0	22.800	21.600	1.200	0	0		0	0	0
310340	Araçuaí/MG	Não	2.336	2.336	0	2.336	2.336	0	0	0	0				0	0	0
310350	Araguari/MG	Não	30.000	30.000	0	30.000	30.000	0	0	0	0	0	0		0	0	0
350310	Arandu/SP	Sim	1.020			720			300			0	0		0		
310360	Arantina/MG	Não															
350315	Arapeí/SP	Sim	320			320			0						0		
310375	Araporá/MG	Sim	5.000			5.000			0						0		
350320	Araraquara/SP	Sim	52.195	3.588		0			48.607			3.588	3.588		0		
350330	Araras/SP	Não	29.470	28.870	600	29.400	28.800	600	0	0	0	70	70		0	0	0
350335	Arco-Íris/SP	Não	189	179	10	187	177	10	0	0	0	0	0		2	2	0
310420	Arcos/MG	Sim	10.220	1.095		9.125			0			1.095	1.095		0		
310445	Aricanduva/MG	Sim	362			362			0						0		
350380	Artur Nogueira/SP	Não	12.411	11.211	1.200	1.200	0	1.200	11.211	11.211	0				0	0	0
350390	Arujá/SP	Sim	25.078	413		0			24.666			413	413		0		
350400	Assis/SP	Não	20.116	20.094	22	14.088	14.066	22	0	0	0	6.028	6.028		0	0	0
350410	Atibaia/SP	Sim	35.034			2.000			32.456			578	578		0		
320070	Atilio Vivacqua/ES	Sim	3.000			3.000			0						0		
350440	Avanhandava/SP	Não	1.401	1.400	1	1.401	1.400	1	0	0	0				0	0	0
350460	Bady Bassitt/SP	Não	3.565	3.562	4	4	0	4	3.562	3.562	0				0	0	0
320080	Baixo Guandu/ES	Não	7.210	7.200	10	0	0	0	7.210	7.200	10				0	0	0
350470	Balbinos/SP	Sim	830			829			1						0		
350500	Barão de Antonina/SP	Sim	548	80		468						80	80				
310540	Barão de Cocais/MG	Não	180	180								180	180				
310560	Barbacena/MG	Sim	21.600			21.600			0						0		
350520	Bariri/SP	Não	6.768	5.616	1.152	432	0	432	6.336	5.616	720				0	0	0
350530	Barra Bonita/SP	Não	7.202	7.200	2	7.202	7.200	2	0	0	0				0	0	0
350535	Barra do Chapéu/SP	Sim	650			649			1						0		
310570	Barra Longa/MG	Não	1.850	1.500	350	1.850	1.500	350	0	0	0				0	0	0
330040	Barra Mansa/RJ	Não	35.691	35.691	0	0	0	0	34.870	34.870	0	821	821		0	0	0
350550	Barretos/SP	Sim										0	0				
310590	Barroso/MG	Não	4.745	3.650	1.095	1.095	0	1.095	3.650	3.650	0				0	0	0
350570	Barueri/SP	Sim	100.000			0			100.000			0	0		0		
350580	Bastos/SP	Não	9.364	9.360	4	9.364	9.360	4	0	0	0				0	0	0
350590	Batatais/SP	Não	15.516	11.952	3.564	11.606	11.520	86	3.478	0	3.478	432	432		0	0	0
350600	Bauru/SP	Sim	86.508			86.508			0			0	0		0		
350610	Bebedouro/SP	Não	288	288								288	288				

TABELA Co02b - INFORMAÇÕES SOBRE QUANTIDADES DE RESÍDUOS SÓLIDOS DOMICILIARES E PÚBLICOS COLETADOS, SEGUNDO A NATUREZA DO AGENTE-EXECUTOR

 ANO DE
REFERÊNCIA
2010

Município	Ocorrência de coleta de RPU junto com RDO	Qtde. total de resíduos coletados			Qtde. total coletada por agente público			Qtde. total coletada por agente privado			Qtde. Tot. col. por catadores c/apoio Pref.			Qtde. total coletada por outros agentes		
		Total	Domiciliar	Público	Total	Domiciliar	Público	Total	Domiciliar	Público	Total	Domiciliar	Público	Total	Domiciliar	Público
		t	t	t	t	t	t	t	t	t	t	t	t	t	t	t
Região Sudeste	Co154	Co119	Co111	Co115	Co116	Co108	Co112	Co117	Co109	Co113	Cs048	Cs048		Co142	Co140	Co141
310610 Belmiro Braga/MG	Não															
310620 Belo Horizonte/MG	Não	689.960	646.443	43.517	107.854	64.338	43.517	579.438	579.438	0	2.668	2.668		0	0	0
310640 Belo Vale/MG	Sim	650			650			0			0	0		0		
350620 Bento de Abreu/SP	Sim	19.500			19.500			0						0		
310650 Berilo/MG	Não	350	260	90	350	260	90	0	0	0				0	0	0
310660 Bertópolis/MG	Sim	72			72			0						0		
310670 Betim/MG	Sim	70.735			0			70.735			0	0		0		
310690 Bicas/MG	Sim	1.900			1.900			0						0		
350640 Bilac/SP	Sim	550			550			0						0		
350650 Birigui/SP	Sim	30.000			30.000			0						0		
350670 Boa Esperança do Sul/SP	Não	2.720	1.620	1.100	2.720	1.620	1.100	0	0	0				0	0	0
350680 Bocaina/SP	Não	2.976	2.880	96	2.976	2.880	96	0	0	0	0	0		0	0	0
350690 Bofete/SP	Sim	8.410			8.410			0						0		
350700 Boituva/SP	Não	14.470	12.438	2.032	2.032	0	2.032	11.954	11.954	0	484	484		0	0	0
330060 Bom Jesus do Itabapoana/RJ	Não															
320110 Bom Jesus do Norte/ES	Sim															
350715 Bom Sucesso de Itararé/SP	Sim															
310810 Bonfim/MG	Sim	300			300			0						0		
310825 Bonito de Minas/MG	Sim	48			48			0						0		
350730 Boracéia/SP	Não	948	768	180	828	648	180	0	0	0	0	0		120	120	0
310840 Botelhos/MG	Sim	3.480	960		2.520			0			960	960		0		
350750 Botucatu/SP	Não	32.480	32.480	0	0	0	0	31.800	31.800	0	680	680		0	0	0
310890 Brasópolis/MG	Não	3.285	2.738	548	3.285	2.738	548	0	0	0				0	0	0
350770 Braúna/SP	Sim	3.740	63		3.677			0			63	63		0		
350780 Brodowski/SP	Não	4.952	4.950	2	4.952	4.950	2	0	0	0				0	0	0
350790 Brotas/SP	Não	960	960								960	960				0
310900 Brumadinho/MG	Não	625	625								625	625				
310910 Bueno Brandão/MG	Sim	1.577			1.577			0						0		
310925 Bugre/MG	Sim	295			295			0						0		
350800 Buri/SP	Não	2.192	2.100	92	2.192	2.100	92	0	0	0	0	0		0	0	0
350810 Buritama/SP	Sim	2.756			2.000			400			156	156		200		
310940 Buritizeiro/MG	Não	4.513	4.513						4.353		160	160				
330070 Cabo Frio/RJ	Não	54.000	49.000	5.000	0	0	0	54.000	49.000	5.000				0	0	0
350840 Cabreúva/SP	Não	10.000	9.500	500	10.000	9.500	500	0	0	0				0	0	0
350850 Caçapava/SP	Sim	150	150		0			0			150	150		0		
310960 Cachoeira da Prata/MG	Sim	600			600			0						0		
310970 Cachoeira de Minas/MG	Não	1.900	1.300	600	1.600	1.000	600	0	0	0	300	300		0	0	0
350870 Caconde/SP	Sim	3.744	120		3.624						120	120				
311000 Caeté/MG	Não	6.902	5.302	1.600	1.600	0	1.600	5.238	5.238	0	64	64		0	0	0

TABELA Co02b - INFORMAÇÕES SOBRE QUANTIDADES DE RESÍDUOS SÓLIDOS DOMICILIARES E PÚBLICOS COLETADOS, SEGUNDO A NATUREZA DO AGENTE-EXECUTOR

 ANO DE
REFERÊNCIA
2010

Município	Ocorrência de coleta de RPU junto com RDO	Qtde. total de resíduos coletados			Qtde. total coletada por agente público			Qtde. total coletada por agente privado			Qtde. Tot. col. por catadores c/apoio Pref.			Qtde. total coletada por outros agentes		
		Total	Domiciliar	Público	Total	Domiciliar	Público	Total	Domiciliar	Público	Total	Domiciliar	Público	Total	Domiciliar	Público
		t	t	t	t	t	t	t	t	t	t	t	t	t	t	t
Região Sudeste	Co154	Co119	Co111	Co115	Co116	Co108	Co112	Co117	Co109	Co113	Cs048	Cs048		Co142	Co140	Co141
350880 Cafelândia/SP	Não	720	624	96	720	624	96	0	0	0				0	0	0
311010 Caiana/MG	Não	3.000	2.000	1.000	3.000	2.000	1.000	0	0	0				0	0	0
350900 Caieiras/SP	Não	21.900	21.900	0	0	0	0	21.900	21.900	0	0	0		0	0	0
350920 Cajamar/SP	Sim	18.432			0			18.432						0		
350925 Cajati/SP	Não	5.574	5.574	0	5.220	5.220	0	0	0	0	354	354		0	0	0
350930 Cajobi/SP	Não	7.000	7.000		1.500	1.500	0				5.500	5.500				
350940 Cajuru/SP	Não															
311060 Cambuí/MG	Não	8.950	7.200	1.750	7.950	6.200	1.750	0	0	0	1.000	1.000		0	0	0
350950 Campinas/SP	Sim	417.614			821			413.575			0	0		3.218		
311120 Campo Belo/MG	Não	5.858	5.858	0	5.826	5.826	0	0	0	0	32	32		0	0	0
311140 Campo Florido/MG	Não	1.157	1.061	96	96	0	96	1.059	1.059	0				2	2	0
350960 Campo Limpo Paulista/SP	Sim	17.429	840					16.589			840	840				
350970 Campos do Jordão/SP	Não	22.247	22.247	0	0	0	0	22.247	22.247	0	0	0		0	0	0
330100 Campos dos Goytacazes/RJ	Não	118.000	103.000	15.000	0	0	0	118.000	103.000	15.000	0	0		0	0	0
311190 Cana Verde/MG	Não	317	234	83	317	234	83	0	0	0				0	0	0
311200 Candeias/MG	Não															
351000 Cândido Mota/SP	Sim	6.563			6.563			0			0	0		0		
330110 Cantagalo/RJ	Sim															
351020 Capão Bonito/SP	Não	8.910	8.860	50	500	450	50	7.500	7.500	0	310	310		600	600	0
311210 Caparaó/MG	Sim	360			360			0						0		
351030 Capela do Alto/SP	Sim	2.943			2.943			0						0		
311250 Capim Branco/MG	Sim															
311260 Capinópolis/MG	Sim	720			720			0						0		
311265 Capitão Andrade/MG	Não	550	438	112	550	438	112	0	0	0				0	0	0
351040 Capivari/SP	Não	10.280	9.920	360	200	0	200	9.880	9.720	160	200	200		0	0	0
311290 Caputira/MG	Sim	1.277			1.277			0						0		
311300 Carai/MG	Não	10.000	8.000	2.000	10.000	8.000	2.000	0	0	0				0	0	0
330093 Carapebus/RJ	Não	3.160	3.150	10	10	0	10	3.150	3.150	0				0	0	0
351060 Carapicuíba/SP	Não	204.404	204.404	0	204.404	204.404	0	0	0	0	0	0		0	0	0
311350 Carbonita/MG	Sim															
330115 Cardoso Moreira/RJ	Sim	4.680			4.680			0						0		
351070 Cardoso/SP	Não	1.460	1.392	68	1.460	1.392	68	0	0	0				0	0	0
320130 Cariacica/ES	Não	118.376	114.976	3.400	0	0	0	118.376	114.976	3.400				0	0	0
311370 Carlos Chagas/MG	Não	3.290	2.940	350	0	0	0	3.050	2.700	350	240	240		0	0	0
311390 Carmo da Cachoeira/MG	Não	2.776	2.420	356	2.776	2.420	356	0	0	0				0	0	0
311410 Carmo de Minas/MG	Sim	1.744			1.744			0						0		
311440 Carmo do Rio Claro/MG	Não	3.600	3.600	0	3.600	3.600	0	0	0	0	0	0		0	0	0
311450 Carmópolis de Minas/MG	Não															
311455 Carneirinho/MG	Sim	3.310			3.310			0						0		

TABELA Co02b - INFORMAÇÕES SOBRE QUANTIDADES DE RESÍDUOS SÓLIDOS DOMICILIARES E PÚBLICOS COLETADOS, SEGUNDO A NATUREZA DO AGENTE-EXECUTOR

 ANO DE
REFERÊNCIA
2010

Município	Ocorrência de coleta de RPU junto com RDO	Qtde. total de resíduos coletados			Qtde. total coletada por agente público			Qtde. total coletada por agente privado			Qtde. Tot. col. por catadores c/apoio Pref.			Qtde. total coletada por outros agentes		
		Total	Domiciliar	Público	Total	Domiciliar	Público	Total	Domiciliar	Público	Total	Domiciliar	Público	Total	Domiciliar	Público
		t	t	t	t	t	t	t	t	t	t	t	t	t	t	t
Região Sudeste	Co154	Co119	Co111	Co115	Co116	Co108	Co112	Co117	Co109	Co113	Cs048	Cs048		Co142	Co140	Co141
311460 Carrancas/MG	Não										0	0				
311470 Carvalhópolis/MG	Não	432	432	0	432	432	0	0	0	0	0	0		0	0	0
351080 Casa Branca/SP	Não	5.040	4.800	240	0	0	0	5.040	4.800	240				0	0	0
330130 Casimiro de Abreu/RJ	Não	8.760	8.400	360	0	0	0	8.760	8.400	360				0	0	0
351090 Cássia dos Coqueiros/SP	Não	533	473	60	533	473	60	0	0	0				0	0	0
320140 Castelo/ES	Sim	1.020			276						744	744				
351100 Castilho/SP	Sim	3.456			3.456			0						0		
351110 Catanduva/SP	Não	47.912	41.912	6.000	0	0	0	47.315	41.315	6.000	597	597		0	0	0
311535 Catas Altas/MG	Sim															
351120 Catigua/SP	Não	1.800	1.300	500	1.800	1.300	500	0	0	0				0	0	0
311547 Catuti/MG	Sim	1.440			1.440			0						0		
351130 Cedral/SP	Sim	120			120			0			0	0		0		
351140 Cerqueira César/SP	Sim															
351150 Cerquilho/SP	Não	11.780	10.700	1.080	10.580	9.500	1.080	0	0	0	1.200	1.200		0	0	0
351160 Cesário Lange/SP	Sim	420			0			420			0	0		0		
351170 Charqueada/SP	Não	2.030	2.030	0	1.600	1.600	0	0	0	0	430	430		0	0	0
311630 Cipotânea/MG	Sim	731			730			1						0		
311660 Cláudio/MG	Não	30.183	17.560	12.623	0	0	0	30.183	17.560	12.623				0	0	0
351190 Clementina/SP	Sim															
320150 Colatina/ES	Sim	35.986			35.986			0			0	0		0		
351200 Colina/SP	Sim	3.480	200		3.280						200	200				
330095 Comendador Levy Gasparian/RJ	Sim	9			9			0						0		
311520 Conceição da Barra de Minas/MG	Não	376	364	12	376	364	12	0	0	0				0	0	0
320160 Conceição da Barra/ES	Sim															
311740 Conceição de Ipanema/MG	Não	192	180	12	192	180	12	0	0	0				0	0	0
311770 Conceição do Rio Verde/MG	Não	140	140	0	140	140	0	0	0	0				0	0	0
311790 Congonhal/MG	Não	3.214	2.854	360	3.214	2.854	360	0	0	0				0	0	0
311830 Conselheiro Lafaiete/MG	Não	37.530	36.906	624	0	0	0	36.504	35.880	624	1.026	1.026		0	0	0
311840 Conselheiro Pena/MG	Não	4.080	4.080	0	4.080	4.080	0	0	0	0				0	0	0
311850 Consolação/MG	Sim	118			118			0						0		
311860 Contagem/MG	Não	166.804	162.063	4.741	0	0	0	135.014	130.273	4.741	1.330	1.330		30.460	30.460	0
311870 Coqueiral/MG	Sim	2.700			2.700			0						0		
351240 Cordeirópolis/SP	Não	17.327	17.241	86	5.486	5.400	86	0	0	0	11.841	11.841		0	0	0
311890 Cordisburgo/MG	Não	3.698	530	3.168	3.698	530	3.168	0	0	0				0	0	0
311900 Cordislândia/MG	Sim	245			245			0						0		
311910 Corinto/MG	Não	9.120	6.120	3.000	9.120	6.120	3.000	0	0	0				0	0	0
351250 Coroados/SP	Não	1.440	1.200	240	1.440	1.200	240	0	0	0				0	0	0
311930 Coromandel/MG	Não	4.745	4.563	183	4.745	4.563	183	0	0	0				0	0	0
311940 Coronel Fabriciano/MG	Não	51.596	17.996	33.600	32.000	0	32.000	19.096	17.496	1.600	500	500		0	0	0

TABELA Co02b - INFORMAÇÕES SOBRE QUANTIDADES DE RESÍDUOS SÓLIDOS DOMICILIARES E PÚBLICOS COLETADOS, SEGUNDO A NATUREZA DO AGENTE-EXECUTOR

 ANO DE
REFERÊNCIA
2010

Município	Ocorrência de coleta de RPU junto com RDO	Qtde. total de resíduos coletados			Qtde. total coletada por agente público			Qtde. total coletada por agente privado			Qtde. Tot. col. por catadores c/apoio Pref.			Qtde. total coletada por outros agentes		
		Total	Domiciliar	Público	Total	Domiciliar	Público	Total	Domiciliar	Público	Total	Domiciliar	Público	Total	Domiciliar	Público
		t	t	t	t	t	t	t	t	t	t	t	t	t	t	t
Região Sudeste	Co154	Co119	Co111	Co115	Co116	Co108	Co112	Co117	Co109	Co113	Cs048	Cs048		Co142	Co140	Co141
351260 Coronel Macedo/SP	Não	660	560	100	600	500	100			0	60	60				0
351270 Corumbatai/SP	Não	600	600	0	600	600	0	0	0	0	0	0		0	0	0
351320 Cristais Paulista/SP	Não	3.264	3.000	264	3.000	3.000	0	264	0	264				0	0	0
312030 Cristália/MG	Não	80	60	20	80	60	20	0	0	0				0	0	0
312050 Cristina/MG	Não	932	874	58	922	864	58	0	0	0	10	10		0	0	0
351330 Cruzália/SP	Não	627	454	173	454	454	0	173	0	173	0	0		0	0	0
351340 Cruzeiro/SP	Não	13.122	12.972	150	150	0	150	12.960	12.960	0	12	12		0	0	0
351350 Cubatão/SP	Não	37.259	32.380	4.879	0	0	0	36.816	31.937	4.879	443	443		0	0	0
312090 Curvelo/MG	Sim	6.379	139		6.240			0			139	139		0		
312125 Delta/MG	Não	1.224	864	360	1.224	864	360	0	0	0				0	0	0
351370 Descalvado/SP	Não															
312140 Desterro de Entre Rios/MG	Sim	850			850			0						0		
351380 Diadema/SP	Sim	118.779	846		0			117.933			846	846		0		
312180 Dionísio/MG	Não	1.380	1.200	180	1.380	1.200	180	0	0	0				0	0	0
351385 Dirce Reis/SP	Sim							0			0	0		0		
312200 Divino/MG	Não	12.000	9.000	3.000	0	0	0	12.000	9.000	3.000				0	0	0
351390 Divinolândia/SP	Sim	1.152			1.152			0						0		
312230 Divinópolis/MG	Sim	45.236	780		44.456						780	780				
312240 Divisa Nova/MG	Sim	520			520			0			0	0		0		
351400 Dobrada/SP	Não	1.677	1.677	0	1.677	1.677	0	0	0	0				0	0	0
312270 Dom Silvério/MG	Não	674	524	150	674	524	150	0	0	0				0	0	0
320190 Domingos Martins/ES	Não	4.778	4.238	600	4.778	4.178	600	0	60	0	0	0		0	0	0
312290 Dona Eusébia/MG	Não	792	788	4	792	788	4	0	0	0				0	0	0
312310 Dolores de Guanhães/MG	Sim	187			187			0						0		
312340 Doloresópolis/MG	Sim	200			0			200						0		
351440 Dracena/SP	Não	10.207	8.287	1.920	9.740	7.820	1.920	7	7	0	260	260		200	200	0
330170 Duque de Caxias/RJ	Não	331.508	238.982	92.526	0	0	0	331.508	238.982	92.526				0	0	0
351490 Elias Fausto/SP	Sim	3.420			3.420			0						0		
312360 Elói Mendes/MG	Não	5.243	5.175	68	5.108	5.040	68	0	0	0	135	135		0	0	0
351495 Embaúba/SP	Sim															
351500 Embu/SP	Não	61.736	61.736	0	1.438	1.438	0	60.297	60.297	0	0	0		0	0	0
351515 Engenheiro Coelho/SP	Não															
312380 Engenheiro Navarro/MG	Sim	1.800			360			1.440						0		
330180 Engenheiro Paulo de Frontin/RJ	Sim	4.380			4.380			0						0		
312385 Entre Folhas/MG	Sim	720			720			0						0		
312440 Espírito Santo do Dourado/MG	Não															
351518 Espírito Santo do Pinhal/SP	Não	9.600	9.020	580	9.080	8.500	580	0	0	0	520	520		0	0	0
351519 Espírito Santo do Turvo/SP	Sim	480	60		420			0			60	60		0		
351530 Estrela do Norte/SP	Não	1.950	1.560	390	1.950	1.560	390	0	0	0				0	0	0

TABELA Co02b - INFORMAÇÕES SOBRE QUANTIDADES DE RESÍDUOS SÓLIDOS DOMICILIARES E PÚBLICOS COLETADOS, SEGUNDO A NATUREZA DO AGENTE-EXECUTOR

 ANO DE
REFERÊNCIA
2010

Município		Ocorrência de coleta de RPU junto com RDO	Qtde. total de resíduos coletados			Qtde. total coletada por agente público			Qtde. total coletada por agente privado			Qtde. Tot. col. por catadores c/apoio Pref.			Qtde. total coletada por outros agentes		
			Total	Domiciliar	Público	Total	Domiciliar	Público	Total	Domiciliar	Público	Total	Domiciliar	Público	Total	Domiciliar	Público
Código	Nome/UF		t	t	t	t	t	t	t	t	t	t	t	t	t	t	t
Região Sudeste		Co154	Co119	Co111	Co115	Co116	Co108	Co112	Co117	Co109	Co113	Cs048	Cs048		Co142	Co140	Co141
351520	Estrela d'Oeste/SP	Sim	55			55			0						0		
312510	Extrema/MG	Sim	8.890			8.890			0			0	0		0		
312520	Fama/MG	Sim	420			420			0						0		
312530	Faria Lemos/MG	Não	424	370	54	424	370	54	0	0	0	0	0		0	0	0
351540	Fartura/SP	Não															
351560	Fernando Prestes/SP	Não	3.840	3.840	0	3.840	3.840	0	0	0	0				0	0	0
351565	Fernão/SP	Não	130	118	12	130	118	12	0	0	0				0	0	0
351570	Ferraz de Vasconcelos/SP	Sim	44.280			43.800						0	0				
351590	Floreal/SP	Sim	778	8		770			0			8	8		0		
312600	Florestal/MG	Não	1.470	1.440	30	30	0	30	1.440	1.440	0				0	0	0
351600	Flórida Paulista/SP	Não										3	3				
312610	Formiga/MG	Sim	10.920			9.949						0	0				
312630	Fortaleza de Minas/MG	Sim	522			522			0			0	0		0		
312640	Fortuna de Minas/MG	Não	2.212	2.200	12	2.212	2.200	12	0	0	0				0	0	0
351620	Franca/SP	Não	68.840	67.667	1.172	0	0	0	68.840	67.667	1.172	0	0		0	0	0
312650	Francisco Badaró/MG	Não															
312660	Francisco Dumont/MG	Não	15	10	5	15	10	5	0	0	0				0	0	0
312705	Fronteira dos Vales/MG	Sim															
312710	Frutal/MG	Sim	10.800			10.800			0						0		
351650	Gabriel Monteiro/SP	Não	870	558	312	786	474	312	84	84	0	0	0		0	0	0
351660	Gália/SP	Não	1.014	1.005	9	909	900	9	0	0	0	105	105		0	0	0
312733	Gameleiras/MG	Sim	432			432			0						0		
351670	Garça/SP	Sim	8.200			0			8.200						0		
351680	Gastão Vidigal/SP	Sim															
351690	General Salgado/SP	Sim	3.205	185		3.000			0			185	185		20		
351700	Getulina/SP	Sim															
312735	Glaucilândia/MG	Sim	8			8			0						0		
351710	Glicério/SP	Não															
312750	Gonzaga/MG	Sim	507			507			0						0		
312760	Gouveia/MG	Não	1.056	924	132	1.056	924	132	0	0	0				0	0	0
312770	Governador Valadares/MG	Não	59.521	59.521	0	0	0	0	57.928	57.928	0	1.593	1.593		0	0	0
312780	Grão Mogol/MG	Não	509	336	173	509	336	173	0	0	0				0	0	0
320230	Guaçu/ES	Não	5.760	4.320	1.440	5.760	4.320	1.440	0	0	0				0	0	0
351720	Guaíçara/SP	Sim	4.752			4.752			0						0		
351730	Guaimbê/SP	Não	182	134	48	182	134	48	0	0	0				0	0	0
312800	Guanhães/MG	Não	4.559	4.479	80	4.559	4.479	80	0	0	0				0	0	0
351750	Guapiaçu/SP	Sim	4.000			0			4.000						0		
351760	Guapira/SP	Sim	305	2		250			50			2	2		3		
351780	Guaraçai/SP	Sim	75	75		0			0			75	75		0		

TABELA Co02b - INFORMAÇÕES SOBRE QUANTIDADES DE RESÍDUOS SÓLIDOS DOMICILIARES E PÚBLICOS COLETADOS, SEGUNDO A NATUREZA DO AGENTE-EXECUTOR

 ANO DE
REFERÊNCIA
2010

Município	Ocorrência de coleta de RPU junto com RDO	Qtde. total de resíduos coletados			Qtde. total coletada por agente público			Qtde. total coletada por agente privado			Qtde. Tot. col. por catadores c/apoio Pref.			Qtde. total coletada por outros agentes		
		Total	Domiciliar	Público	Total	Domiciliar	Público	Total	Domiciliar	Público	Total	Domiciliar	Público	Total	Domiciliar	Público
		t	t	t	t	t	t	t	t	t	t	t	t	t	t	t
Região Sudeste	Co154	Co119	Co111	Co115	Co116	Co108	Co112	Co117	Co109	Co113	Cs048	Cs048		Co142	Co140	Co141
312820 Guaraciaba/MG	Não	1.800	1.440	360	1.800	1.440	360	0	0	0				0	0	0
312840 Guarani/MG	Sim	755			755			0			0	0		0		
312850 Guarará/MG	Sim															
351820 Guararapes/SP	Sim	8.485			0			8.485						0		
351830 Guararema/SP	Não	6.406	4.804	1.601	6.406	4.804	1.601	0	0	0	0	0		0	0	0
351840 Guaratinguetá/SP	Sim	23.574	1.100					22.474			1.100	1.100				
351860 Guariba/SP	Não	6.180	6.180	0	5.100	5.100	0	0	0	0	1.080	1.080		0	0	0
351870 Guarujá/SP	Sim	125.870			0			125.870			0	0		0		
351880 Guarulhos/SP	Sim	333.572	3.440		464			327.207			3.440	3.440		2.461		
351885 Guataporã/SP	Sim	1.279			1.279			0						0		
312880 Guidoalva/MG	Não	7.550	6.925	625	7.550	6.925	625	0	0	0	0	0		0	0	0
351890 Guzelândia/SP	Sim															
351900 Herculanópolis/SP	Não	2.600	1.600	1.000	2.600	1.600	1.000	0	0	0				0	0	0
351907 Hortolândia/SP	Sim	4.040			0			40.000			40	40		0		
351910 Itacanga/SP	Não	1.721	1.721	0	1.721	1.721	0	0	0	0	0	0		0	0	0
312950 Itaí/SP	Não	5.600	5.500	100	4.200	4.200	0	100	0	100	1.300	1.300		0	0	0
351940 Ibirá/SP	Sim	1.069			1.069			0			0	0		0		
312970 Ibiraci/MG	Não															
312980 Ibitirama/MG	Não	27.598	26.120	1.478	27.576	26.098	1.478	0	0	0	22	22		0	0	0
351960 Ibitinga/SP	Não	19.400	14.400	5.000	0	0	0	19.400	14.400	5.000				0	0	0
351970 Ibiúna/SP	Sim	15.965			0			15.965						0		
320260 Iconha/ES	Sim	2.784			2.304			480						0		
352000 Igarapé do Tietê/SP	Não	3.426	3.120	306	3.426	3.120	306	0	0	0				0	0	0
352010 Igarapava/SP	Não	5.470	5.430	40	0	0	0	5.440	5.400	40	30	30		0	0	0
313010 Igarapé/MG	Não	5.118	5.118	0	4.991	4.991	0	0	0	0	127	127		0	0	0
330187 Iguaba Grande/RJ	Não	6.318	6.246	72	18	0	18	6.300	6.246	54				0	0	0
313040 Ijacaré/MG	Sim	624			576			0			48	48		0		
352044 Ilha Solteira/SP	Não															
352040 Ilhabela/SP	Não	16.950	7.950	9.000	16.950	7.950	9.000	0	0	0	0	0		0	0	0
313050 Ilcineia/MG	Não	4.570	4.570	0	4.552	4.552	0	0	0	0	18	18		0	0	0
352050 Indaial/SC	Sim	55.000			0			54.423			0	0		577		
313080 Ingai/MG	Sim															
313110 Inimutaba/MG	Não	740	540	200	740	540	200	0	0	0				0	0	0
352080 Inúbia Paulista/SP	Não	3	2	0	3	2	0	0	0	0	0	0		0	0	0
313115 Ipaba/MG	Sim	2.500			2.500			0						0		
313120 Ipanema/MG	Não	5.817	2.817	3.000	5.817	2.817	3.000	0	0	0				0	0	0
313130 Ipatinga/MG	Sim	108.149	170		0			53.820			170	170		54.159		
352100 Iperó/SP	Não	4.369	4.211	158	4.369	4.211	158	0	0	0				0	0	0
352110 Ipeúna/SP	Não	1.100	1.080	20	1.100	1.080	20	0	0	0				0	0	0

TABELA Co02b - INFORMAÇÕES SOBRE QUANTIDADES DE RESÍDUOS SÓLIDOS DOMICILIARES E PÚBLICOS COLETADOS, SEGUNDO A NATUREZA DO AGENTE-EXECUTOR

ANO DE
REFERÊNCIA
2010

Município	Ocorrência de coleta de RPU junto com RDO	Qtde. total de resíduos coletados			Qtde. total coletada por agente público			Qtde. total coletada por agente privado			Qtde. Tot. col. por catadores c/apoio Pref.			Qtde. total coletada por outros agentes		
		Total	Domiciliar	Público	Total	Domiciliar	Público	Total	Domiciliar	Público	Total	Domiciliar	Público	Total	Domiciliar	Público
		t	t	t	t	t	t	t	t	t	t	t	t	t	t	t
Região Sudeste	Co154	Co119	Co111	Co115	Co116	Co108	Co112	Co117	Co109	Co113	Cs048	Cs048		Co142	Co140	Co141
352140 Iracemápolis/SP	Sim															
352150 Irapuã/SP	Sim	1.584			1.584			0						0		
352170 Itaberá/SP	Não	1.950	1.500	450	1.950	1.500	450	0	0	0				0	0	0
313170 Itabira/MG	Não	22.040	21.608	432	22.040	21.608	432	0	0	0	0	0		0	0	0
313190 Itabirito/MG	Sim															
330190 Itaboraí/RJ	Não	57.097	44.425	12.672	10.560	0	10.560	46.537	44.425	2.112				0	0	0
320270 Itaguaçu/ES	Sim	2.820			2.820			0						0		
330200 Itaguaí/RJ	Não	61.000	35.000	26.000	0	0	0	61.000	35.000	26.000				0	0	0
313220 Itaguara/MG	Sim	2.344			2.248			0						96		
352180 Itai/SP	Não	8.166	3.366	4.800	8.160	3.360	4.800	0	0	0				6	6	0
313230 Itaipé/MG	Sim	1.728			1.728			0						0		
352190 Itajobi/SP	Não	3.700	2.500	1.200	3.700	2.500	1.200	0	0	0	0	0		0	0	0
313240 Itajubá/MG	Sim	17.635	361		0			17.274			361	361		0		
330205 Italva/RJ	Não															
313250 Itamarandiba/MG	Sim															
313290 Itamogi/MG	Não	3.166	766	2.400	3.166	766	2.400	0	0	0	0	0		0	0	0
313300 Itamonte/MG	Não	2.280	1.920	360	2.100	1.920	180	180	0	180				0	0	0
352210 Itanhaém/SP	Não	40.489	30.489	10.000	4.000	0	4.000	36.300	30.300	6.000	189	189		0	0	0
313310 Itanhandu/MG	Não	4.208	3.528	680	3.848	3.168	680	0	0	0	360	360		0	0	0
313330 Itaobim/MG	Não	3.200	2.500	700	3.200	2.500	700	0	0	0	0	0		0	0	0
330210 Itaocara/RJ	Sim	3.240			3.240			0						0		
352220 Itapeçerica da Serra/SP	Não	7.922	7.922								7.922	7.922				
313350 Itapeçerica/MG	Não	2.904	2.880	24	24	0	24	2.400	2.400	0	480	480		0	0	0
320280 Itapemirim/ES	Não	17.365	11.577	5.788	17.365	11.577	5.788	0	0	0				0	0	0
352230 Itapetininga/SP	Não	34.715	29.240	5.475	34.675	29.200	5.475	0	0	0	40	40		0	0	0
352240 Itapeva/SP	Sim	16.440	840		15.600			0			840	840		0		
352250 Itapevi/SP	Sim	51.415			51.415			0						0		
352260 Itapira/SP	Não	15.358	14.878	480	192	0	192	14.926	14.638	288	240	240		0	0	0
352265 Itapirapuã Paulista/SP	Sim	576			576			0						0		
352270 Itápolis/SP	Não	9.428	8.996	432	9.428	8.996	432	0	0	0				0	0	0
352300 Itapura/SP	Sim	144			144			0			0	0		0		
352310 Itaquaquecetuba/SP	Sim	63.360			1.901			61.459						0		
352320 Itararé/SP	Não	11.790	11.310	480	11.430	10.950	480	0	0	0	360	360		0	0	0
352330 Itariri/SP	Não	1.872	1.440	432	1.872	1.440	432	0	0	0				0	0	0
352340 Itatiba/SP	Não	28.487	27.246	1.241	0	0	0	27.167	25.926	1.241	1.320	1.320		0	0	0
313380 Itaúna/MG	Não	22.230	21.850	380	21.860	21.480	380	0	0	0	370	370		0	0	0
352360 Itirapina/SP	Não	3.452	3.452		3.360	3.360	0				92	92				
352390 Itu/SP	Sim	51.590			0			47.301			4.290	4.290		0		
313420 Ituiutaba/MG	Sim	20.817	657		0			20.160			657	657		0		

TABELA Co02b - INFORMAÇÕES SOBRE QUANTIDADES DE RESÍDUOS SÓLIDOS DOMICILIARES E PÚBLICOS COLETADOS, SEGUNDO A NATUREZA DO AGENTE-EXECUTOR

 ANO DE
REFERÊNCIA
2010

Município		Ocorrência de coleta de RPU junto com RDO	Qtde. total de resíduos coletados			Qtde. total coletada por agente público			Qtde. total coletada por agente privado			Qtde. Tot. col. por catadores c/apoio Pref.			Qtde. total coletada por outros agentes		
			Total	Domiciliar	Público	Total	Domiciliar	Público	Total	Domiciliar	Público	Total	Domiciliar	Público	Total	Domiciliar	Público
Código	Nome/UF		t	t	t	t	t	t	t	t	t	t	t	t	t	t	
Região Sudeste		Co154	Co119	Co111	Co115	Co116	Co108	Co112	Co117	Co109	Co113	Cs048	Cs048		Co142	Co140	Co141
352400	Itupeva/SP	Não	15.200	11.800	3.400	4.400	1.000	3.400	10.800	10.800	0	0	0		0	0	0
313440	Iturama/MG	Sim	9.360			0			9.360						0		
313450	Itutinga/MG	Não	989	960	29	989	960	29	0	0	0				0	0	0
352410	Ituverava/SP	Sim	150									150	150				
352420	Jaborandi/SP	Não	5.424	1.584	3.840	5.424	1.584	3.840	0	0	0				0	0	0
352430	Jaboticabal/SP	Não	19.974	13.511	6.463	6.480	16	6.463	11.504	11.504	0	0	0		1.990	1.990	0
352440	Jacarei/SP	Sim															
313470	Jacinto/MG	Sim	6.500			6.500			0						0		
313480	Jacui/MG	Sim	1.657			960			697			0	0		0		
352470	Jaguariúna/SP	Não	14.680	14.080	600	0	0	0	13.500	12.900	600	1.180	1.180		0	0	0
352480	Jales/SP	Não	13.375	13.249	126	250	250	0	12.645	12.519	126	480	480		0	0	0
330227	Japeri/RJ	Não															
352510	Jardinópolis/SP	Sim	8.580			8.580			0						0		
352520	Jarinu/SP	Não										0	0				
352530	Jaú/SP	Não	39.575	31.511	8.064	6.396	6.396	0	32.593	24.529	8.064	586	586		0	0	0
313540	Jeceaba/MG	Sim	1.500			1.500			0						0		
313550	Jequeri/MG	Sim	1.800			1.800			0						0		
320310	Jerônimo Monteiro/ES	Não															
313610	Joanésia/MG	Sim	430			402			0			0	0		28		
313620	João Monlevade/MG	Não	12.503	12.403	100	0	0	0	12.104	12.004	100				398	398	0
320313	João Neiva/ES	Sim	470			0			470						0		
352560	João Ramalho/SP	Não	850	810	40	850	810	40	0	0	0				0	0	0
313655	José Raydan/MG	Sim	416			416			0						0		
313670	Juiz de Fora/MG	Não															
352580	Júlio Mesquita/SP	Não	800	600	200	800	600	200	0	0	0				0	0	0
352590	Jundiaí/SP	Não	125.851	123.952	1.899	0	0	0	125.851	123.952	1.899	0	0		0	0	0
352610	Juquiá/SP	Não	136	100	36	136	100	36	0	0	0				0	0	0
313690	Juruiaia/MG	Sim	1.755			1.755			0						0		
313710	Lagamar/MG	Não	700	600	100	700	600	100	0	0	0	0	0		0	0	0
313750	Lagoa Formosa/MG	Sim	912			912			0						0		
313760	Lagoa Santa/MG	Não	16.272	14.112	2.160	15.600	13.440	2.160	0	0	0	672	672		0	0	0
313780	Lambari/MG	Não	5.200	4.680	520	5.200	4.680	520	0	0	0				0	0	0
352640	Laranjal Paulista/SP	Não	3.420	3.420	0	3.120	3.120	0	0	0	0	300	300		0	0	0
352660	Lavrinhas/SP	Não	1	1	0	1	1	0	0	0	0				0	0	0
313835	Leme do Prado/MG	Sim	730			730			0						0		
352680	Lençóis Paulista/SP	Sim	14.880	2.640		12.240						2.640	2.640				
313860	Lima Duarte/MG	Sim															
313862	Limeira do Oeste/MG	Sim	697			697			0						0		
352690	Limeira/SP	Sim	62.915	1.884		0			61.031			1.884	1.884		0		

TABELA Co02b - INFORMAÇÕES SOBRE QUANTIDADES DE RESÍDUOS SÓLIDOS DOMICILIARES E PÚBLICOS COLETADOS, SEGUNDO A NATUREZA DO AGENTE-EXECUTOR

 ANO DE
REFERÊNCIA
2010

Município		Ocorrência de coleta de RPU junto com RDO	Qtde. total de resíduos coletados			Qtde. total coletada por agente público			Qtde. total coletada por agente privado			Qtde. Tot. col. por catadores c/apoio Pref.			Qtde. total coletada por outros agentes		
			Total	Domiciliar	Público	Total	Domiciliar	Público	Total	Domiciliar	Público	Total	Domiciliar	Público	Total	Domiciliar	Público
			t	t	t	t	t	t	t	t	t	t	t	t	t	t	t
Código	Nome/UF		Co119	Co111	Co115	Co116	Co108	Co112	Co117	Co109	Co113	Cs048	Cs048		Co142	Co140	Co141
Região Sudeste		Co154															
352700	Lindóia/SP	Sim	1.470			1.470			0			0	0		0		
320320	Linhães/ES	Não	31.920	31.200	720	0	0	0	31.920	31.200	720				0	0	0
352710	Lins/SP	Não	28.520	17.720	10.800	10.800	0	10.800	16.920	16.920	0	800	800		0	0	0
313865	Lontra/MG	Sim	1.500			1.500			0						0		
352725	Lourdes/SP	Sim	216			216			0						0		
352740	Lucélia/SP	Não	1.080	720	360	1.080	720	360	0	0	0	0	0		0	0	0
352750	Lucianópolis/SP	Não	621	621	0	621	621	0	0	0	0				0	0	0
352760	Luís Antônio/SP	Não	11.432	11.120	312	11.432	11.120	312	0	0	0	0	0		0	0	0
313868	Luislândia/MG	Sim	868			850			18						0		
352790	Lutécia/SP	Sim	480			480			0						0		
313880	Luz/MG	Não	6.570	4.380	2.190	6.570	4.380	2.190	0	0	0	0	0		0	0	0
330240	Macaé/RJ	Não	140.133	78.932	61.201	29.500	18.000	11.500	104.633	54.932	49.701				6.000	6.000	0
352800	Macatuba/SP	Não	12.444	12.276	168	6.384	6.216	168	0	0	0	300	300		5.760	5.760	0
352810	Macaubal/SP	Não															
330245	Macuco/RJ	Não	2.450	1.910	540	0	0	0	1.910	1.370	540				540	540	0
352830	Magda/SP	Não	1.163	1.163		964	964	0				198	198				
352850	Mairiporã/SP	Sim	17.499			17.499			0						0		
352860	Manduri/SP	Não	180	174	6	102	96	6	0	0	0	78	78		0	0	0
313930	Manga/MG	Sim													0		
330260	Mangaratiba/RJ	Sim															
313940	Manhuaçu/MG	Sim	18.960			18.960			0						0		
313960	Mantena/MG	Não	2.888	2.350	538	2.888	2.350	538	0	0	0				0	0	0
320330	Mantenópolis/ES	Não	1.690	1.320	370	0	0	0	1.690	1.320	370				0	0	0
352870	Marabá Paulista/SP	Não	395	345	50	350	300	50	0	0	0	45	45		0	0	0
352880	Maracai/SP	Não	1.820	1.800	20	1.780	1.760	20	0	0	0	40	40		0	0	0
352885	Marapoama/SP	Sim	440	8		432			0			8	8		0		
313990	Maria da Fé/MG	Não	1.891	1.805	86	1.891	1.805	86	0	0	0	0	0		0	0	0
314000	Mariana/MG	Sim	13.395	291		2.621			10.483			291	291		0		
330270	Maricá/RJ	Não	32.057	32.000	57	17	0	17	32.040	32.000	40				0	0	0
320335	Marilândia/ES	Não	1.570	1.450	120	1.570	1.450	120	0	0	0				0	0	0
352900	Marília/SP	Não	59.382	58.748	634	59.034	58.400	634	0	0	0	348	348		0	0	0
314020	Maripá de Minas/MG	Não	305	292	13	305	292	13	0	0	0	0	0		0	0	0
352920	Martinópolis/SP	Sim	5.504	759		4.745			0			759	759		0		
352930	Matão/SP	Não	18.371	18.371		67	67	0	17.952	17.952	0	353	353		0	0	0
314070	Mateus Leme/MG	Sim	5.753	278		5.475						278	278				
314120	Matutina/MG	Não	960	960	0	960	960	0	0	0	0				0	0	0
352940	Mauá/SP	Não	131.067	109.224	21.843	15.600	12.520	3.080	114.814	96.051	18.763	653	653		0	0	0
314140	Medina/MG	Sim															
330280	Mendes/RJ	Não	4.482	4.320	162	4.482	4.320	162	0	0	0	0	0		0	0	0

TABELA Co02b - INFORMAÇÕES SOBRE QUANTIDADES DE RESÍDUOS SÓLIDOS DOMICILIARES E PÚBLICOS COLETADOS, SEGUNDO A NATUREZA DO AGENTE-EXECUTOR

ANO DE
REFERÊNCIA
2010

Município	Ocorrência de coleta de RPU junto com RDO	Qtde. total de resíduos coletados			Qtde. total coletada por agente público			Qtde. total coletada por agente privado			Qtde. Tot. col. por catadores c/apoio Pref.			Qtde. total coletada por outros agentes		
		Total	Domiciliar	Público	Total	Domiciliar	Público	Total	Domiciliar	Público	Total	Domiciliar	Público	Total	Domiciliar	Público
		t	t	t	t	t	t	t	t	t	t	t	t	t	t	t
Região Sudeste	Co154	Co119	Co111	Co115	Co116	Co108	Co112	Co117	Co109	Co113	Cs048	Cs048		Co142	Co140	Co141
352960 Meridiano/SP	Não	554	384	170	550	380	170	0	0	0	4	4		0	0	0
330285 Mesquita/RJ	Não	56.175	42.378	13.797	0	0	0	56.175	42.378	13.797	0	0		0	0	0
352970 Miguelópolis/SP	Não	4.640	3.392	1.248	4.640	3.392	1.248	0	0	0				0	0	0
314190 Minduri/MG	Sim	300			300			0						0		
353000 Mira Estrela/SP	Não	687	603	84	624	540	84	0	0	0	63	63		0	0	0
330300 Miracema/RJ	Sim	7.320			7.320			0						0		
353010 Mirandópolis/SP	Não	8.402	8.400	2	8.402	8.400	2	0	0	0				0	0	0
353030 Mirassol/SP	Sim															
353040 Mirassolândia/SP	Não	1.000	800	200	1.000	800	200	0	0	0				0	0	0
353070 Mogi Guaçu/SP	Não	37.248	36.000	1.248	36.000	36.000	0	1.248	0	1.248				0	0	0
353060 Moji das Cruzes/SP	Não	125.087	107.329	17.759	0	0	0	125.087	107.329	17.759	0	0		0	0	0
353090 Mombuca/SP	Não															
353110 Mongaguá/SP	Sim															
314270 Montalvânia/MG	Não	820	642	178	820	642	178	0	0	0				0	0	0
320350 Montanha/ES	Não	144	100	44	144	100	44	0	0	0	0	0		0	0	0
353130 Monte Alto/SP	Sim	12.000			12.000			0						0		
314290 Monte Azul/MG	Não															
314310 Monte Carmelo/MG	Sim	9.672			9.672			0						0		
353160 Monte Castelo/SP	Não															
353180 Monte Mor/SP	Sim															
314320 Monte Santo de Minas/MG	Não	5.600	5.000	600	5.600	5.000	600	0	0	0				0	0	0
314340 Monte Sião/MG	Sim	5.400			5.400			0						0		
353170 Monteiro Lobato/SP	Não															
314330 Montes Claros/MG	Não	57.800	56.164	1.636	0	0	0	57.796	56.160	1.636	4	4		0	0	0
314350 Morada Nova de Minas/MG	Sim	3.859			3.859			0						0		
353190 Morro Agudo/SP	Não	4.517	4.517	0	0	0	0	4.320	4.320	0	197	197		0	0	0
314360 Morro da Garça/MG	Não	236	146	90	236	146	90	0	0	0				0	0	0
353200 Morungaba/SP	Não	2.767	2.767								2.767	2.767				
353205 Motuca/SP	Sim	841	24		818			0			24	24		0		
320360 Mucurici/ES	Não															
320380 Muqui/ES	Sim															
314390 Muriae/MG	Não	25.595	12.820	12.775	25.550	12.775	12.775	0	0	0	45	45		0	0	0
314410 Muzambinho/MG	Não	3.495	3.150	345	3.495	3.150	345	0	0	0				0	0	0
353215 Nantes/SP	Sim	60			60			0			0	0		0		
353220 Narandiba/SP	Sim	826	106		720			0			106	106		0		
330310 Natividade/RJ	Sim															
314450 Nazareno/MG	Não	770	720	50	770	720	50	0	0	0	0	0		0	0	0
314460 Nepomuceno/MG	Sim															
353260 Nhandeara/SP	Não	1.217	1.037	180	1.217	1.037	180	0	0	0				0	0	0

TABELA Co02b - INFORMAÇÕES SOBRE QUANTIDADES DE RESÍDUOS SÓLIDOS DOMICILIARES E PÚBLICOS COLETADOS, SEGUNDO A NATUREZA DO AGENTE-EXECUTOR

 ANO DE
REFERÊNCIA
2010

Município	Ocorrência de coleta de RPU junto com RDO	Qtde. total de resíduos coletados			Qtde. total coletada por agente público			Qtde. total coletada por agente privado			Qtde. Tot. col. por catadores c/apoio Pref.			Qtde. total coletada por outros agentes		
		Total	Domiciliar	Público	Total	Domiciliar	Público	Total	Domiciliar	Público	Total	Domiciliar	Público	Total	Domiciliar	Público
		t	t	t	t	t	t	t	t	t	t	t	t	t	t	t
Região Sudeste	Co154	Co119	Co111	Co115	Co116	Co108	Co112	Co117	Co109	Co113	Cs048	Cs048		Co142	Co140	Co141
330330 Niterói/RJ	Não	180.865	166.999	13.865	3.141	0	3.141	177.724	166.999	10.725	0	0		0	0	0
353280 Nova Aliança/SP	Sim	1.013			1.013			0						0		
314467 Nova Belém/MG	Sim															
353282 Nova Campina/SP	Não	1.090	1.018	72	843	771	72	2	2	0	246	246		0	0	0
353284 Nova Canaã Paulista/SP	Não	5	4	1	5	4	1	0	0	0	0	0		0	0	0
353286 Nova Castilho/SP	Não	152	152	0	152	152	0	0	0	0	0	0		0	0	0
353290 Nova Europa/SP	Não	2.880	2.304	576	2.880	2.304	576	0	0	0				0	0	0
330340 Nova Friburgo/RJ	Não	67.512	53.415	14.098	14.098	0	14.098	48.773	48.773	0	0	0		4.642	4.642	0
330350 Nova Iguaçu/RJ	Sim	182.519			0			182.519						0		
314480 Nova Lima/MG	Sim	24.556	548					24.008			548	548				
353330 Nova Luzitânia/SP	Não	750	750		700	700	0		0		50	50			0	
353340 Nova Odessa/SP	Não	19.122	17.922	1.200	18.961	17.761	1.200	0	0	0	162	162		0	0	0
313660 Nova União/MG	Não	1.000	0	1.000	1.000	0	1.000	0	0	0				0	0	0
353325 Novais/SP	Não	984	840	144	984	840	144	0	0	0				0	0	0
314530 Novo Cruzeiro/MG	Não	1.318	528	790	450	180	270	868	348	520				0	0	0
353350 Novo Horizonte/SP	Não	8.855	8.855		7.655	7.655	0				1.200	1.200				
353390 Olímpia/SP	Não	13.571	12.851	720	720	0	720	12.851	12.851	0				0	0	0
314550 Olímpio Noronha/MG	Sim	154			154			0						0		
314570 Oliveira Fortes/MG	Sim	1.000			1.000			0						0		
314560 Oliveira/MG	Não	352	334	18	174	174	0	18	0	18	160	160		0	0	0
353400 Onda Verde/SP	Não	1.250	850	400	1.200	800	400	0	0	0	50	50		0	0	0
314587 Orizânia/MG	Sim	1.440			1.440			0						0		
353430 Orlândia/SP	Sim	8.818	834					7.983			834	834				
353440 Osasco/SP	Sim	181.400	1.400					180.000			1.400	1.400				
353470 Ourinhos/SP	Não	27.320	27.320		25.920	25.920	0				1.400	1.400				
314590 Ouro Branco/MG	Não	14.994	11.484	3.510	13.504	11.484	2.020	1.240	0	1.240				250	0	250
314600 Ouro Fino/MG	Não	240	180	60	240	180	60	0	0	0				0	0	0
314610 Ouro Preto/MG	Não	12.679	12.600	79	2.693	2.640	53	9.266	9.240	26	720	720		0	0	0
353475 Ouroeste/SP	Sim	8.900			8.820			0			80	80		0		
353490 Pacaembu/SP	Não	1.810	1.600	210	1.780	1.600	180	0	0	0	0	0		30	0	30
314630 Padre Paraíso/MG	Sim															
314655 Pai Pedro/MG	Não	18	18	0	18	18	0	0	0	0				0	0	0
314650 Pains/MG	Não	2.151	1.575	576	2.016	1.440	576	0	0	0	135	135		0	0	0
353520 Palmeira d'Oeste/SP	Sim															
353530 Palmital/SP	Não	12.016	6.116	5.900	5.957	5.957	0	5.900	0	5.900	159	159		0	0	0
353540 Panorama/SP	Não	3.285	2.738	548	3.285	2.738	548	0	0	0				0	0	0
314700 Paracatu/MG	Não	19.269	16.269	3.000	18.600	15.600	3.000	0	0	0	669	669		0	0	0
353550 Paraguaçu Paulista/SP	Sim	5.870			5.760			0			110	110		0		
353560 Paraibuna/SP	Sim	3.990			3.990			0						0		

TABELA Co02b - INFORMAÇÕES SOBRE QUANTIDADES DE RESÍDUOS SÓLIDOS DOMICILIARES E PÚBLICOS COLETADOS, SEGUNDO A NATUREZA DO AGENTE-EXECUTOR

 ANO DE
REFERÊNCIA
2010

Município	Ocorrência de coleta de RPU junto com RDO	Qtde. total de resíduos coletados			Qtde. total coletada por agente público			Qtde. total coletada por agente privado			Qtde. Tot. col. por catadores c/apoio Pref.			Qtde. total coletada por outros agentes		
		Total	Domiciliar	Público	Total	Domiciliar	Público	Total	Domiciliar	Público	Total	Domiciliar	Público	Total	Domiciliar	Público
		t	t	t	t	t	t	t	t	t	t	t	t	t	t	t
Região Sudeste	Co154	Co119	Co111	Co115	Co116	Co108	Co112	Co117	Co109	Co113	Cs048	Cs048		Co142	Co140	Co141
314730 Paraisópolis/MG	Não	2.946	2.880	66	2.946	2.880	66	0	0	0	0	0		0	0	0
353590 Paranapuã/SP	Sim	315			315			0						0		
353625 Parisi/SP	Sim	1.100			1.100			0			0	0		0		
314750 Passabém/MG	Não	572	546	26	572	546	26	0	0	0				0	0	0
314790 Passos/MG	Não	24.400	24.400		0	0	0	24.400	24.400	0				0	0	0
314800 Patos de Minas/MG	Sim	28.965			0			28.965						0		
330385 Paty do Alferes/RJ	Não	7.300	7.300	0	7.300	7.300	0	0	0	0				0	0	0
353640 Paulicéia/SP	Não	1.750	1.750	0	1.750	1.750	0	0	0	0				0	0	0
353650 Paulínia/SP	Sim	17.907			0			17.907			0	0		0		
314840 Paulistas/MG	Sim	3.000			3.000			0						0		
353660 Paulo de Faria/SP	Sim	11.315			11.315			0						0		
314850 Pavão/MG	Não	1.372	1.222	150	1.372	1.222	150	0	0	0				0	0	0
353670 Pederneiras/SP	Não	9.240	8.760	480	9.240	8.760	480	0	0	0				0	0	0
314890 Pedra do Indaia/MG	Sim	432			312			0						120		
314900 Pedra Dourada/MG	Sim															
314910 Pedralva/MG	Não	1.024	924	100	1.024	924	100	0	0	0	0	0		0	0	0
353690 Pedranópolis/SP	Não	430	400	30	430	400	30	0	0	0	0	0		0	0	0
353710 Pedreira/SP	Não	12.157	10.953	1.204	11.402	10.198	1.204	0	0	0	755	755		0	0	0
353715 Pedrinhas Paulista/SP	Não	805	325	480	805	325	480	0	0	0	0	0		0	0	0
353730 Penápolis/SP	Não	13.908	11.713	2.195	12.258	10.063	2.195	0	0	0	1.650	1.650		0	0	0
314950 Pequeri/MG	Não	542	540	2	542	540	2	0	0	0				0	0	0
353740 Pereira Barreto/SP	Não	3.500	3.500	0	3.500	3.500	0	0	0	0	0	0		0	0	0
353750 Pereiras/SP	Não	1.895	1.859	36	1.726	1.690	36	0	0	0	169	169		0	0	0
314995 Periquito/MG	Sim	385			385			0						0		
353760 Peruíbe/SP	Não	35.378	34.728	650	650	0	650	34.704	34.704	0	24	24		0	0	0
315000 Pescador/MG	Sim	288			288			0						0		
330390 Petrópolis/RJ	Não	119.275	109.975	9.300	42.150	32.850	9.300	76.650	76.650	0	475	475		0	0	0
353770 Piacatu/SP	Sim	926			926			0			0	0		0		
315015 Piedade de Caratinga/MG	Não	648	648	0	0	0	0	648	648	0				0	0	0
353780 Piedade/SP	Não	15.960	15.960	0	15.600	15.600	0	0	0	0	360	360		0	0	0
353790 Pilar do Sul/SP	Não	2.620	2.620	0	2.220	2.220	0	0	0	0	400	400		0	0	0
315050 Pimenta/MG	Sim	4.500			4.500			0						0		
353800 Pindamonhangaba/SP	Não	36.760	32.440	4.320	4.320	0	4.320	32.400	32.400	0	40	40		0	0	0
353810 Pindorama/SP	Não															
315053 Pingo-d'Água/MG	Não	348	348	0	348	348	0	0	0	0				0	0	0
353820 Pinhalzinho/SP	Não															
330395 Pinheiral/RJ	Não	5.694	5.037	657	5.694	5.037	657	0	0	0				0	0	0
353860 Piracaia/SP	Sim	500			50			450						0		
315060 Piracema/MG	Sim															

TABELA Co02b - INFORMAÇÕES SOBRE QUANTIDADES DE RESÍDUOS SÓLIDOS DOMICILIARES E PÚBLICOS COLETADOS, SEGUNDO A NATUREZA DO AGENTE-EXECUTOR

 ANO DE
REFERÊNCIA
2010

Município		Ocorrência de coleta de RPU junto com RDO	Qtde. total de resíduos coletados			Qtde. total coletada por agente público			Qtde. total coletada por agente privado			Qtde. Tot. col. por catadores c/apoio Pref.			Qtde. total coletada por outros agentes		
			Total	Domiciliar	Público	Total	Domiciliar	Público	Total	Domiciliar	Público	Total	Domiciliar	Público	Total	Domiciliar	Público
Código	Nome/UF		t	t	t	t	t	t	t	t	t	t	t	t	t	t	t
Região Sudeste		Co154	Co119	Co111	Co115	Co116	Co108	Co112	Co117	Co109	Co113	Cs048	Cs048		Co142	Co140	Co141
353870	Piracicaba/SP	Sim	102.637	1.805		0			100.832			1.805	1.805		0		
330400	Pirai/RJ	Não	7.743	6.243	1.500	7.740	6.240	1.500	0	0	0	3	3		0	0	0
353880	Piraju/SP	Sim	6.060			6.060			0			0	0		0		
315070	Pirajuba/MG	Sim	648			648			0						0		
353900	Pirangi/SP	Não	2.465	2.300	165	2.465	2.300	165	0	0	0	0	0		0	0	0
315090	Piranguçu/MG	Sim	513	36		478			0			36	36		0		
315110	Pirapetinga/MG	Não															
315120	Pirapora/MG	Sim	17.108			13.080			0			1.728	1.728		2.300		
353930	Pirassununga/SP	Não	56	55	1	56	55	1	0	0	0	0	0		0	0	0
353950	Pitangueiras/SP	Não	6.591	6.591	0	6.591	6.591	0	0	0	0	0	0		0	0	0
353970	Platina/SP	Não	12	11	1	12	11	1	0	0	0				0	0	0
353980	Poá/SP	Não	45.695	45.230	465	0	0	0	44.711	44.246	465	984	984		0	0	0
315180	Poços de Caldas/MG	Não	45.816	42.720	3.096	34.096	31.000	3.096	11.000	11.000	0	720	720		0	0	0
315200	Pompéu/MG	Não	5.696	5.692	4	5.620	5.616	4	0	0	0	76	76		0	0	0
354010	Pongai/SP	Não	510	486	24	384	360	24	0	0	0	126	126		0	0	0
320425	Ponto Belo/ES	Não	1.490	1.400	90	1.490	1.400	90	0	0	0				0	0	0
315217	Ponto dos Volantes/MG	Sim															
354040	Populina/SP	Sim	1.680			1.680			0			0	0		0		
354050	Porangaba/SP	Não	180	120	60	180	120	60	0	0	0	0	0		0	0	0
330410	Porciúncula/RJ	Não	15.000	9.000	6.000	15.000	9.000	6.000	0	0	0				0	0	0
354060	Porto Feliz/SP	Sim	12.800			2.000			10.800			0	0		0		
354070	Porto Ferreira/SP	Não															
315250	Pouso Alegre/MG	Sim	28.080			0			28.080			0	0		0		
354085	Pracinha/SP	Sim	1.043			1.043			0						0		
354100	Praia Grande/SP	Não	100.177	83.882	16.296	16.296	0	16.296	82.922	82.922	0	960	960		0	0	0
315280	Prata/MG	Sim	3.900			3.900			0						0		
354110	Presidente Alves/SP	Sim	28	4		24			0			4	4		0		
315310	Presidente Bernardes/MG	Sim	217			217			0						0		
354130	Presidente Epitácio/SP	Não	13.160	11.850	1.310	10.600	10.400	200	1.060	0	1.060	1.450	1.450		50	0	50
354140	Presidente Prudente/SP	Não	75.100	75.100	0	0	0	0	73.500	73.500	0	1.600	1.600		0	0	0
354150	Presidente Venceslau/SP	Não	9.146	8.346	800	9.122	8.322	800	0	0	0	24	24		0	0	0
354160	Promissão/SP	Não	2.408	2.408	0	0	0	0	2.408	2.408	0				0	0	0
354170	Quatá/SP	Não	3.650	3.150	500	3.380	2.880	500	0	0	0	270	270		0	0	0
330414	Queimados/RJ	Não	31.322	31.320	2	0	0	0	31.322	31.320	2				0	0	0
315380	Queluzito/MG	Não															
354200	Quintana/SP	Não															
354210	Rafard/SP	Sim	260			260			0						0		
315400	Raul Soares/MG	Sim															
354230	Redenção da Serra/SP	Não							0	0	0				0	0	0

TABELA Co02b - INFORMAÇÕES SOBRE QUANTIDADES DE RESÍDUOS SÓLIDOS DOMICILIARES E PÚBLICOS COLETADOS, SEGUNDO A NATUREZA DO AGENTE-EXECUTOR

 ANO DE
REFERÊNCIA
2010

Município	Ocorrência de coleta de RPU junto com RDO	Qtde. total de resíduos coletados			Qtde. total coletada por agente público			Qtde. total coletada por agente privado			Qtde. Tot. col. por catadores c/apoio Pref.			Qtde. total coletada por outros agentes		
		Total	Domiciliar	Público	Total	Domiciliar	Público	Total	Domiciliar	Público	Total	Domiciliar	Público	Total	Domiciliar	Público
		t	t	t	t	t	t	t	t	t	t	t	t	t	t	t
Região Sudeste	Co154	Co119	Co111	Co115	Co116	Co108	Co112	Co117	Co109	Co113	Cs048	Cs048		Co142	Co140	Co141
354240 Regente Feijó/SP	Não															
354250 Reginópolis/SP	Não	3.363	2.163	1.200	3.360	2.160	1.200	3	3	0				0	0	0
315420 Resende Costa/MG	Não	3.606	3.581	25	3.481	3.456	25	0	0	0	0	0		125	125	0
315430 Resplendor/MG	Sim	3.236	170		3.066			0			170	170		0		
315440 Ressaquinha/MG	Não	219	182	37	219	182	37	0	0	0	0	0		0	0	0
354280 Ribeira/SP	Não	366	366	0	366	366	0	0	0	0				0	0	0
354290 Ribeirão Bonito/SP	Não															
354310 Ribeirão Corrente/SP	Sim	2.016			2.016			0						0		
354325 Ribeirão Grande/SP	Sim										0	0				
354330 Ribeirão Pires/SP	Sim	55.588	28.136					27.452			28.136	28.136				
354340 Ribeirão Preto/SP	Sim	187.077			0			187.077			0	0		0		
354370 Rincão/SP	Não	1.346	1.252	94	1.346	1.252	94	0	0	0				0	0	0
354380 Rinópolis/SP	Não	8	8	0	6	6	0	0	0	0	2	2		0	0	0
315480 Rio Acima/MG	Não	7.300	7.300	0	0	0	0	7.300	7.300	0				0	0	0
320435 Rio Bananal/ES	Não	2.860	2.600	260	2.860	2.600	260	0	0	0				0	0	0
330430 Rio Bonito/RJ	Não	11.048	8.724	2.324	0	0	0	11.048	8.724	2.324				0	0	0
354390 Rio Claro/SP	Não	119.663	54.663	65.000	65.000	0	65.000	54.420	54.420	0	0	0		243	243	0
330450 Rio das Flores/RJ	Não	3.240	2.520	720	3.240	2.520	720	0	0	0				0	0	0
330455 Rio de Janeiro/RJ	Não	2.187.026	1.989.902	197.124	1.829.826	1.660.199	169.627	0	0	0	1.296	1.296		355.905	328.408	27.497
315510 Rio do Prado/MG	Não															
315500 Rio Doce/MG	Não	240	120	120	60	0	60	180	120	60	0	0		0	0	0
315530 Rio Manso/MG	Sim															
320440 Rio Novo do Sul/ES	Sim	5			5			0						0		
315570 Rio Piracicaba/MG	Não	1.740	1.740	0	1.440	1.440	0	0	0	0	300	300		0	0	0
315590 Rio Preto/MG	Sim	930			930			0						0		
354420 Riolândia/SP	Não	2.234	2.234	0	2.160	2.160	0	0	0	0	74	74		0	0	0
354350 Riversul/SP	Sim	330	50		280						50	50				
315620 Rochedo de Minas/MG	Sim	1.900			1.900			0						0		
315630 Rodeiro/MG	Sim	900			900			0						0		
354450 Rubineia/SP	Não	523	487	36	521	485	36	2	2	0	0	0		0	0	0
315670 Sabará/MG	Não	23.400	23.400	0	0	0	0	23.400	23.400	0				0	0	0
354470 Sagres/SP	Não	292	244	48	240	192	48	0	0	0	52	52		0	0	0
354490 Sales Oliveira/SP	Não	3.744	3.744	0	3.744	3.744	0	0	0	0	0	0		0	0	0
354500 Salesópolis/SP	Não	1.670	1.670	0	0	0	0	1.550	1.550	0	120	120		0	0	0
315700 Salinas/MG	Não	8.786	8.536	250	8.112	7.862	250	674	674	0				0	0	0
315710 Salto da Divisa/MG	Sim	6.500			6.500			0						0		
354530 Salto de Pirapora/SP	Não	6.360	6.360	0	6.000	6.000	0	0	0	0	360	360		0	0	0
354540 Salto Grande/SP	Sim															
354520 Salto/SP	Não	22.745	22.745	0	391	391	0	22.182	22.182	0	172	172		0	0	0

TABELA Co02b - INFORMAÇÕES SOBRE QUANTIDADES DE RESÍDUOS SÓLIDOS DOMICILIARES E PÚBLICOS COLETADOS, SEGUNDO A NATUREZA DO AGENTE-EXECUTOR

 ANO DE
REFERÊNCIA
2010

Município		Ocorrência de coleta de RPU junto com RDO	Qtde. total de resíduos coletados			Qtde. total coletada por agente público			Qtde. total coletada por agente privado			Qtde. Tot. col. por catadores c/apoio Pref.			Qtde. total coletada por outros agentes		
			Total	Domiciliar	Público	Total	Domiciliar	Público	Total	Domiciliar	Público	Total	Domiciliar	Público	Total	Domiciliar	Público
Código	Nome/UF		t	t	t	t	t	t	t	t	t	t	t	t	t	t	t
Região Sudeste		Co154	Co119	Co111	Co115	Co116	Co108	Co112	Co117	Co109	Co113	Cs048	Cs048		Co142	Co140	Co141
354560	Santa Adélia/SP	Sim	5.401			5.401			0						0		
354580	Santa Bárbara d'Oeste/SP	Não	41.673	39.684	1.989	9.480	9.480	0	32.192	30.204	1.989				0	0	0
315720	Santa Bárbara/MG	Sim															
354600	Santa Branca/SP	Não	4.164	4.164	0	4.164	4.164	0	0	0	0				0	0	0
354610	Santa Clara d'Oeste/SP	Sim	900			900			0						0		
354620	Santa Cruz da Conceição/SP	Não	120	120								120	120				
354630	Santa Cruz das Palmeiras/SP	Não	8.091	6.787	1.304	7.898	6.594	1.304	0	0	0	193	193		0	0	0
354650	Santa Ernestina/SP	Não	950	920	30	950	920	30	0	0	0				0	0	0
354670	Santa Gertrudes/SP	Não	4.688	4.376	312	4.368	4.056	312	0	0	0	320	320		0	0	0
354680	Santa Isabel/SP	Sim	12.228			12.228			0						0		
320450	Santa Leopoldina/ES	Não															
354690	Santa Lúcia/SP	Não	2.500	2.400	100	1.900	1.800	100	0	0	0	500	500		100	100	0
315780	Santa Luzia/MG	Não	37.507	37.507	0	235	235	0	37.272	37.272	0	0	0		0	0	0
354700	Santa Maria da Serra/SP	Não	1.512	1.500	12	1.472	1.460	12	0	0	0	40	40		0	0	0
330460	Santa Maria Madalena/RJ	Sim	1.892			1.892			0						0		
354710	Santa Mercedes/SP	Não	204	179	25	204	179	25	0	0	0				0	0	0
354750	Santa Rita do Passa Quatro/SP	Sim										0	0				
315960	Santa Rita do Sapucaí/MG	Não															
354740	Santa Rita d'Oeste/SP	Não	792	660	132	792	660	132	0	0	0	0	0		0	0	0
315980	Santa Vitória/MG	Sim	864			864			0						0		
354720	Santana da Ponte Pensa/SP	Sim	182			182			0			0	0		0		
354730	Santana de Parnaíba/SP	Sim	3.034	3.034								3.034	3.034				
315870	Santana do Garambéu/MG	Não	660	480	180	660	480	180	0	0	0				0	0	0
354770	Santo Anastácio/SP	Sim	2.555			2.555			0						0		
354780	Santo André/SP	Não	224.003	221.699	2.304	0	0	0	224.003	221.699	2.304	0	0		0	0	0
354790	Santo Antônio da Alegria/SP	Não	635	580	55	635	580	55	0	0	0	0	0		0	0	0
354800	Santo Antônio de Posse/SP	Sim	1.200	1.200								1.200	1.200				
315990	Santo Antônio do Amparo/MG	Sim	4.500			12			4.488						0		
316030	Santo Antônio do Jacinto/MG	Não	4.615	4.590	25	4.615	4.590	25	0	0	0				0	0	0
354810	Santo Antônio do Jardim/SP	Sim										0	0				
316040	Santo Antônio do Monte/MG	Sim	4.170	168		4.002						168	168				
316060	Santo Hipólito/MG	Não	180	150	30	180	150	30	0	0	0				0	0	0
354840	Santópolis do Aguapeí/SP	Não	444	432	12	444	432	12	0	0	0				0	0	0
354850	Santos/SP	Sim	184.073			0			184.073			0	0		0		
354870	São Bernardo do Campo/SP	Sim	251.584	600					250.984			600	600				
316090	São Brás do Suaçuí/MG	Sim	548			548			0			0	0		0		
354880	São Caetano do Sul/SP	Sim	73.131			73.131			0			0	0		0		
354890	São Carlos/SP	Sim	76.830	1.440		6.511			58.227			1.440	1.440		10.651		
316095	São Domingos das Dores/MG	Sim	960			960			0						0		

TABELA Co02b - INFORMAÇÕES SOBRE QUANTIDADES DE RESÍDUOS SÓLIDOS DOMICILIARES E PÚBLICOS COLETADOS, SEGUNDO A NATUREZA DO AGENTE-EXECUTOR

 ANO DE
REFERÊNCIA
2010

Município		Ocorrência de coleta de RPU junto com RDO	Qtde. total de resíduos coletados			Qtde. total coletada por agente público			Qtde. total coletada por agente privado			Qtde. Tot. col. por catadores c/apoio Pref.			Qtde. total coletada por outros agentes		
			Total	Domiciliar	Público	Total	Domiciliar	Público	Total	Domiciliar	Público	Total	Domiciliar	Público	Total	Domiciliar	Público
Código	Nome/UF		t	t	t	t	t	t	t	t	t	t	t	t	t	t	
Região Sudeste		Co154	Co119	Co111	Co115	Co116	Co108	Co112	Co117	Co109	Co113	Cs048	Cs048		Co142	Co140	Co141
316105	São Félix de Minas/MG	Sim	415			415			0						0		
316140	São Francisco do Glória/MG	Sim															
320470	São Gabriel da Palha/ES	Sim	11.251			5.626			5.626						0		
316160	São Geraldo da Piedade/MG	Sim	360			360			0						0		
316165	São Geraldo do Baixo/MG	Não	180	80	100	180	80	100	0	0	0				0	0	0
316170	São Gonçalo do Abaeté/MG	Não	1.563	1.380	183	1.563	1.380	183	0	0	0	0	0		0	0	0
316180	São Gonçalo do Pará/MG	Sim	2.910	510		2.400						510	510				
316200	São Gonçalo do Sapucaí/MG	Sim	4.168			4.168			0						0		
330490	São Gonçalo/RJ	Não	268.762	268.762		0	0	0	268.762	268.762	0				0	0	0
316210	São Gotardo/MG	Não	4.440	4.320	120	120	0	120	4.320	4.320	0				0	0	0
354910	São João da Boa Vista/SP	Não	20.835	20.835	0	0	0	0	17.553	17.553	0	3.282	3.282		0	0	0
354925	São João de Iracema/SP	Sim	260			260			0						0		
330510	São João de Meriti/RJ	Sim	240.749	680		41.630			198.439			680	680		0		
316250	São João del Rei/MG	Não	44.322	44.142	180	180	0	180	43.560	43.560	0	582	582		0	0	0
316280	São João Evangelista/MG	Sim	750			0			750			0	0		0		
354940	São Joaquim da Barra/SP	Sim															
316294	São José da Barra/MG	Não															
354950	São José da Bela Vista/SP	Sim															
316295	São José da Lapa/MG	Não	3.120	3.120	0	0	0	0	3.120	3.120	0				0	0	0
330513	São José de Ubá/RJ	Sim															
320480	São José do Calçado/ES	Não	2.920	1.825	1.095	0	0	0	2.920	1.825	1.095				0	0	0
316340	São José do Goiabal/MG	Sim	145			145			0			0	0		0		
316350	São José do Jacuri/MG	Sim	216			216			0						0		
354970	São José do Rio Pardo/SP	Não	9.310	9.070	240	8.880	8.640	240	0	0	0	430	430		0	0	0
354980	São José do Rio Preto/SP	Sim	128.429	1.264		0			127.165			1.264	1.264		0		
330515	São José do Vale do Rio Preto/RJ	Não	404	344	60	404	344	60	0	0	0				0	0	0
354990	São José dos Campos/SP	Não	224.002	210.828	13.174	77.947	64.773	13.174	145.335	145.335	0	720	720		0	0	0
354995	São Lourenço da Serra/SP	Sim	2.725			2.725			0			0	0		0		
355000	São Luis do Paraitinga/SP	Sim	2.496			2.496			0						0		
320490	São Mateus/ES	Sim	22.933			0			22.933						0		
316380	São Miguel do Anta/MG	Não	1.080	1.000	80	1.080	1.000	80	0	0	0				0	0	0
355030	São Paulo/SP	Não	3.629.144	3.629.144	0	0	0	0	3.588.175	3.588.175	0	40.969	40.969		0	0	0
316390	São Pedro da União/MG	Não	2.144	2.000	144	2.144	2.000	144	0	0	0				0	0	0
355050	São Pedro do Turvo/SP	Não	1.152	1.152	0	1.152	1.152	0	0	0	0				0	0	0
355040	São Pedro/SP	Sim	10.000			10.000			0			0	0		0		
320495	São Roque do Canaã/ES	Não	1.499	1.307	192	1.499	1.307	192	0	0	0				0	0	0
355060	São Roque/SP	Sim	18.291			18.291			0			0	0		0		
355080	São Sebastião da Grama/SP	Sim	2.028			2.028			0			0	0		0		
330530	São Sebastião do Alto/RJ	Sim	2.880			2.880			0						0		

TABELA Co02b - INFORMAÇÕES SOBRE QUANTIDADES DE RESÍDUOS SÓLIDOS DOMICILIARES E PÚBLICOS COLETADOS, SEGUNDO A NATUREZA DO AGENTE-EXECUTOR

ANO DE
REFERÊNCIA
2010

Município		Ocorrência de coleta de RPU junto com RDO	Qtde. total de resíduos coletados			Qtde. total coletada por agente público			Qtde. total coletada por agente privado			Qtde. Tot. col. por catadores c/apoio Pref.			Qtde. total coletada por outros agentes		
			Total	Domiciliar	Público	Total	Domiciliar	Público	Total	Domiciliar	Público	Total	Domiciliar	Público	Total	Domiciliar	Público
Código	Nome/UF		t	t	t	t	t	t	t	t	t	t	t	t	t	t	t
Região Sudeste		Co154	Co119	Co111	Co115	Co116	Co108	Co112	Co117	Co109	Co113	Cs048	Cs048		Co142	Co140	Co141
316450	São Sebastião do Maranhão/MG	Não	300	200	100	300	200	100	0	0	0				0	0	0
316470	São Sebastião do Paraíso/MG	Sim	12.516	276		12.240						276	276				
316480	São Sebastião do Rio Preto/MG	Sim	144			144			0						0		
355070	São Sebastião/SP	Sim										0	0				
316500	São Tiago/MG	Sim										0	0				
355100	São Vicente/SP	Não	125.459	85.309	40.150	40.150	0	40.150	85.309	85.309	0	0	0		0	0	0
316540	Sapucaí-Mirim/MG	Sim	978	978								978	978				
316570	Senador Firmino/MG	Não	785	740	45	785	740	45	0	0	0				0	0	0
316600	Senhora de Oliveira/MG	Não	522	435	87	522	435	87	0	0	0	0	0		0	0	0
316640	Seritinga/MG	Sim	121			121			0						0		
316670	Serra dos Aimorés/MG	Não	500	400	100	500	400	100	0	0	0				0	0	0
320500	Serra/ES	Não	107.556	103.839	3.717	0	0	0	107.018	103.301	3.717	538	538		0	0	0
316690	Serrania/MG	Sim										0	0				
316695	Serranópolis de Minas/MG	Sim															
316710	Serro/MG	Não	2.734	2.184	550	250	0	250	2.484	2.184	300				0	0	0
355170	Sertãozinho/SP	Sim	30.924			0			30.652			273	273		0		
355180	Sete Barras/SP	Não															
316720	Sete Lagoas/MG	Não	75.278	38.304	36.974	0	0	0	74.414	37.440	36.974	864	864		0	0	0
316750	Simão Pereira/MG	Não															
316760	Simonésia/MG	Sim	2.060			0			2.060						0		
355210	Socorro/SP	Não	7.848	7.665	183	7.483	7.300	183	0	0	0	0	0		365	365	0
316780	Soledade de Minas/MG	Sim	1.141			913			0						228		
355220	Sorocaba/SP	Não	158.764	157.684	1.080	0	0	0	156.542	155.462	1.080	2.222	2.222		0	0	0
355230	Sud Mennucci/SP	Sim	1.932			0			1.932						0		
355240	Sumaré/SP	Não	65.338	57.776	7.562	5.572	0	5.572	59.610	57.620	1.990	156	156		0	0	0
355255	Suzanópolis/SP	Sim	250			250			0						0		
355250	Suzano/SP	Sim	89.061	61		0			89.000			61	61		0		
355260	Tabapuã/SP	Não	3.041	2.341	700	2.732	2.032	700	0	0	0	309	309		0	0	0
355270	Tabatinga/SP	Sim	1.382			1.382			0						0		
355280	Taboão da Serra/SP	Não	168.000	96.000	72.000	0	0	0	168.000	96.000	72.000	0	0		0	0	0
316800	Taiobeiras/MG	Não	7.101	6.781	320	6.881	6.661	220	60	60	0	60	60		100	0	100
355320	Taiúva/SP	Não															
355330	Tambauí/SP	Não	4.983	4.968	15	4.695	4.680	15	0	0	0	288	288		0	0	0
316820	Tapirai/MG	Não	174	173	1	174	173	1	0	0	0				0	0	0
355350	Tapirai/SP	Sim	1.500			1.500			0						0		
355370	Taquaritinga/SP	Não	18.000	16.200	1.800	18.000	16.200	1.800	0	0	0				0	0	0
355380	Taquarituba/SP	Não	3.710	3.460	250	3.610	3.360	250	0	0	0	100	100		0	0	0
355400	Tatui/SP	Sim	25.816	1.960		0			23.856			1.960	1.960		0		
355410	Taubaté/SP	Sim	71.760	3.200		34.240			34.320			3.200	3.200		0		

TABELA Co02b - INFORMAÇÕES SOBRE QUANTIDADES DE RESÍDUOS SÓLIDOS DOMICILIARES E PÚBLICOS COLETADOS, SEGUNDO A NATUREZA DO AGENTE-EXECUTOR

 ANO DE
REFERÊNCIA
2010

Município	Ocorrência de coleta de RPU junto com RDO	Qtde. total de resíduos coletados			Qtde. total coletada por agente público			Qtde. total coletada por agente privado			Qtde. Tot. col. por catadores c/apoio Pref.			Qtde. total coletada por outros agentes		
		Total	Domiciliar	Público	Total	Domiciliar	Público	Total	Domiciliar	Público	Total	Domiciliar	Público	Total	Domiciliar	Público
		t	t	t	t	t	t	t	t	t	t	t	t	t	t	t
Região Sudeste	Co154	Co119	Co111	Co115	Co116	Co108	Co112	Co117	Co109	Co113	Cs048	Cs048		Co142	Co140	Co141
316850 Teixeira/MG	Sim	0			0			0						0		
355430 Teodoro Sampaio/SP	Não	6.976	5.303	1.673	6.976	5.303	1.673	0	0	0				0	0	0
316860 Teófilo Otoni/MG	Não	52.611	30.132	22.479	22.464	0	22.464	29.952	29.952	0				195	180	15
355440 Terra Roxa/SP	Não	2.200	1.600	600	2.200	1.600	600	0	0	0				0	0	0
316900 Tocantins/MG	Sim	2.355			2.355			0						0		
355465 Torre de Pedra/SP	Sim	288			288			0						0		
355475 Trabiçu/SP	Não															
355480 Tremembé/SP	Não	8.167	7.900	267	8.167	7.900	267	0	0	0				0	0	0
316930 Três Corações/MG	Sim	12.771			11.400			1.200						171		
355490 Três Fronteiras/SP	Não										0	0				
316935 Três Marias/MG	Não	3.564	684	2.880	3.564	684	2.880	0	0	0				0	0	0
316950 Tumiritinga/MG	Não	384	288	96	384	288	96	0	0	0				0	0	0
355500 Tupã/SP	Não	14.400	14.400		4.800	4.800	0	9.600	9.600	0	0	0		0	0	0
355520 Turiúba/SP	Sim	470			470			0						0		
317000 Ubai/MG	Sim															
317010 Uberaba/MG	Não	79.233	77.431	1.802	1.368	1.368	0	74.455	72.653	1.802	744	744		2.666	2.666	0
317020 Uberlândia/MG	Sim	166.382	357		0			166.025			357	357		0		
355550 Ubirajara/SP	Sim															
317043 União de Minas/MG	Não	25	24	1	25	24	1	0	0	0				0	0	0
355580 Urânia/SP	Não	2.180	2.180	0	2.180	2.180	0	0	0	0				0	0	0
355590 Uru/SP	Não	192	120	72	192	120	72	0	0	0	0	0		0	0	0
317047 Uruana de Minas/MG	Não	168	120	48	168	120	48	0	0	0				0	0	0
317052 Urucuia/MG	Não	1.092	780	312	312	0	312	780	780	0				0	0	0
355600 Urupês/SP	Sim	1.848			1.848			0						0		
330610 Valença/RJ	Sim	13.680			0			13.680						0		
355620 Valinhos/SP	Sim	37.971	600		0			37.371			600	600		0		
355630 Valparaíso/SP	Não															
320503 Vargem Alta/ES	Sim															
317060 Vargem Bonita/MG	Sim															
355640 Vargem Grande do Sul/SP	Não	7.596	7.560	36	7.596	7.560	36	0	0	0	0	0		0	0	0
355645 Vargem Grande Paulista/SP	Não	11.820	11.520	300	300	0	300	11.520	11.520	0	0	0		0	0	0
317070 Varginha/MG	Não	28.236	26.706	1.530	1.530	0	1.530	26.706	26.706	0				0	0	0
317075 Varjão de Minas/MG	Sim	1.248			1.248			0						0		
330615 Varre-Sai/RJ	Sim															
317080 Várzea da Palma/MG	Sim	450			450			0						0		
330620 Vassouras/RJ	Não	16.400	14.600	1.800	9.100	7.300	1.800	7.300	7.300	0				0	0	0
317100 Vazante/MG	Não															
320506 Venda Nova do Imigrante/ES	Não	3.420	3.420	0	3.367	3.367	0	0	0	0	53	53		0	0	0
317115 Vermelho Novo/MG	Sim															

TABELA Co02b - INFORMAÇÕES SOBRE QUANTIDADES DE RESÍDUOS SÓLIDOS DOMICILIARES E PÚBLICOS COLETADOS, SEGUNDO A NATUREZA DO AGENTE-EXECUTOR

 ANO DE
REFERÊNCIA
2010

Município	Ocorrência de coleta de RPU junto com RDO	Qtde. total de resíduos coletados			Qtde. total coletada por agente público			Qtde. total coletada por agente privado			Qtde. Tot. col. por catadores c/apoio Pref.			Qtde. total coletada por outros agentes		
		Total	Domiciliar	Público	Total	Domiciliar	Público	Total	Domiciliar	Público	Total	Domiciliar	Público	Total	Domiciliar	Público
		t	t	t	t	t	t	t	t	t	t	t	t	t	t	t
Região Sudeste	Co154	Co119	Co111	Co115	Co116	Co108	Co112	Co117	Co109	Co113	Cs048	Cs048		Co142	Co140	Co141
317120 Vespasiano/MG	Sim	21.900			21.900			0						0		
320510 Viana/ES	Não	13.500	13.200	300	0	0	0	13.500	13.200	300				0	0	0
317130 Viçosa/MG	Sim	20.880			18.000			0			0	0		2.880		
320515 Vila Pavão/ES	Sim	2.640			2.640			0						0		
355670 Vinhedo/SP	Sim	19.300			0			19.300			0	0		0		
355680 Viradouro/SP	Sim	3.830			400			3.430						0		
317170 Virgínia/MG	Não	710	640	70	710	640	70	0	0	0				0	0	0
317190 Virgolândia/MG	Não	100	80	20	100	80	20	0	0	0	0	0		0	0	0
317200 Visconde do Rio Branco/MG	Não	7.700	7.200	500	7.500	7.000	500	0	0	0	200	200		0	0	0
355695 Vitória Brasil/SP	Sim	150			150			0						0		
320530 Vitória/ES	Sim	121.145			0			120.661			484	484		0		
330630 Volta Redonda/RJ	Sim	72.758	8.089					64.669			8.089	8.089				
355700 Votorantim/SP	Não	28.076	26.773	1.303	27.364	26.061	1.303	0	0	0	712	712		0	0	0
355710 Votuporanga/SP	Sim	23.575						23.029			546	546				
355715 Zacarias/SP	Sim															

TABELA Co03
INFORMAÇÕES DIVERSAS SOBRE COLETA DE RESÍDUOS SÓLIDOS

TABELA Co03 - INFORMAÇÕES DIVERSAS SOBRE COLETA DE RESÍDUOS SÓLIDOS

ANO DE
REFERÊNCIA
2010

Município		Remessa de resíduos domiciliares ou públicos p/ outro município		Uso de balança	Serviço terceirizado de Coleta de RDO+RPU			Serviço terceirizado de trasnporte da unidade transbordo à destino final		Serv. terc. de disposição final em aterro	
		Ocor- rência	Município(s) de destino		Valor contratual	Incluído transporte até a und. transbordo ou destino final	Distância média até a unidade	Valor contratual	Distância média até a unidade	Ocorrência de operação do aterro por execução privado	Valor Contratual
					R\$/t	exist.	Km	R\$/t	km		exist.
Código	Nome/UF										
Região Sudeste		Co019	Co020	Co021	Co012	Co148	Co150	Co146	Co152	Up060	Up014
310050	Açucena/MG	Não		Não						Sim	
350010	Adamantina/SP	Não		Sim							
350020	Adolfo/SP	Não		Não							
320010	Afonso Cláudio/ES	Não		Sim							
310070	Água Comprida/MG	Não		Não							
350030	Aguai/SP	Não		Não							
310080	Aguanil/MG	Não		Não							
350040	Águas da Prata/SP	Sim	São João da Boa Vista/SP	Sim							
350055	Águas de Santa Bárbara/SP	Sim	Iaras/SP	Sim						Não	
350060	Águas de São Pedro/SP	Sim	São Pedro/SP	Sim						Sim	84,65
350070	Agudos/SP	Sim	Bauru/SP	Não	10,00	Não		11,00	< 15Km	Não	
310110	Aimorés/MG	Não		Sim							
310160	Alfenas/MG	Não		Sim	38,60	Sim	< 15Km			Não	
310180	Alpercata/MG	Não		Não							
350090	Altair/SP	Não		Não		Não			< 15Km	Não	
310200	Alterosa/MG	Não		Sim							
350100	Altinópolis/SP	Sim	Guataporã/SP	Sim						Sim	60,00
350110	Alto Alegre/SP	Não		Sim		Sim					
315350	Alto Jequitibá/MG	Não		Não							
320035	Alto Rio Novo/ES	Sim	Colatina/ES	Sim							
350115	Alumínio/SP	Não		Não	61,37	Sim	< 15Km			Sim	31,97
350120	Álvares Florence/SP	Não		Não		Não			< 15Km	Não	
350130	Álvares Machado/SP	Não		Não	204,35	Sim	< 15Km			Não	
350150	Alvinlândia/SP	Não		Sim							
310240	Alvorada de Minas/MG	Não		Não		Não			< 15Km	Não	
350160	Americana/SP	Sim		Sim		Sim	27			Sim	55,05
350170	Américo Brasiliense/SP	Sim	Araraquara/SP; Guataporã/SP	Sim	156,77	Sim	45			Não	
350190	Amparo/SP	Não		Sim	106,06	Sim	16			Não	
310260	Andradas/MG	Não		Não							
350210	Andradina/SP			Sim	131,00	Sim	< 15Km			Sim	30,00
310280	Andrelândia/MG	Não		Não	84,07	Sim	< 15Km			Não	
350220	Angatuba/SP	Não		Não							
330010	Angra dos Reis/RJ	Não		Sim	84,27	Sim	25			Sim	
350230	Anhembi/SP	Não		Não							
350240	Anhumas/SP	Não		Não							
310290	Antônio Carlos/MG	Não		Não							
310310	Antônio Prado de Minas/MG	Sim	Eugenópolis/MG	Sim							
350260	Aparecida d'Oeste/SP	Não		Não							
350250	Aparecida/SP	Sim	Cachoeira Paulista/SP	Não							

TABELA Co03 - INFORMAÇÕES DIVERSAS SOBRE COLETA DE RESÍDUOS SÓLIDOS

ANO DE
REFERÊNCIA
2010

Município		Remessa de resíduos domiciliares ou públicos p/ outro município		Uso de balança	Serviço terceirizado de Coleta de RDO+RPU			Serviço terceirizado de trasnporte da unidade transbordo à destino final		Serv. terc. de disposição final em aterro	
		Ocor- rência	Município(s) de destino		Valor contratual	Incluído transporte até a und. transbordo ou destino final	Distância média até a unidade	Valor contratual	Distância média até a unidade	Ocorrência de operação do aterro por execução privado	Valor Contratual
Código	Nome/UF						R\$/t	exist.	Km	R\$/t	km
Região Sudeste		Co019	Co020	Co021	Co012	Co148	Co150	Co146	Co152	Up060	Up014
350270	Apiaí/SP	Não		Não							
350280	Araçatuba/SP	Não		Sim	83,06	Sim	< 15Km			Sim	52,25
350290	Araçoiaba da Serra/SP	Não		Não	71,63	Sim	25			Não	
320060	Aracruz/ES	Não		Sim		Sim	< 15Km			Sim	
310340	Araçuaí/MG	Não		Não	97,22	Sim	< 15Km			Não	
310350	Araguari/MG	Não		Sim	55,00	Sim	< 15Km			Não	
350310	Arandu/SP	Não		Não	50,00	Sim	< 15Km			Não	
310360	Arantina/MG										
350315	Arapeí/SP	Não		Não							
310375	Araporã/MG	Não		Não						Não	
350320	Araraquara/SP	Não		Sim	45,18	Não		33,47	60	Sim	47,00
350330	Araras/SP	Sim	São Pedro/SP	Sim	85,00	Sim	90			Não	
350335	Arco-Íris/SP	Não		Não						Não	
310420	Arcos/MG	Não		Sim							
310445	Aricanduva/MG	Não		Não							
350380	Artur Nogueira/SP	Sim	Paulínia/SP	Sim	79,00	Sim	21			Sim	44,00
350390	Arujá/SP	Sim	Itaquaquecetuba/SP	Sim	89,26	Não		10,00	< 15Km	Sim	71,19
350400	Assis/SP	Não		Sim							
350410	Atibaia/SP	Sim	São Paulo/SP	Sim	91,31	Não		80,66	60	Sim	50,00
320070	Atilio Vivacqua/ES	Sim	Vila Velha/ES	Sim	65,00	Sim	152			Sim	65,00
350440	Avanhandava/SP	Não		Não							
350460	Bady Bassitt/SP	Sim	Onda Verde/SP	Sim	137,52	Sim	35			Sim	137,52
320080	Baixo Guandu/ES	Não		Não	148,83	Sim	< 15Km			Sim	146,19
350470	Balbinos/SP	Não		Sim						Não	
350500	Barão de Antonina/SP	Não		Sim						Não	
310540	Barão de Cocais/MG	Não		Não	27,77	Sim	< 15Km			Não	
310560	Barbacena/MG	Não		Não	115,20	Sim	< 15Km			Não	
350520	Bariri/SP	Sim	Guataporã/SP	Não	106,53	Não		126,36	90	Não	
350530	Barra Bonita/SP	Não		Não	63,70	Sim	15			Não	
350535	Barra do Chapéu/SP	Não		Não							
310570	Barra Longa/MG	Não		Não						Não	
330040	Barra Mansa/RJ	Não		Sim	83,61	Sim	< 15Km			Não	
350550	Barretos/SP	Não		Sim	86,00	Sim	< 15Km			Sim	45,00
310590	Barroso/MG	Não		Não	27,60	Sim	< 15Km			Não	
350570	Barueri/SP	Sim	Santana de Parnaíba/SP	Sim	87,01	Sim	28			Sim	8,70
350580	Bastos/SP	Sim	Parapuã/SP	Não					< 15Km		
350590	Batatais/SP	Não		Não							
350600	Bauru/SP	Não		Sim	80,92	Sim	< 15Km			Não	
350610	Bebedouro/SP	Sim	Guataporã/SP	Não		Não		39,00		Sim	59,00

TABELA Co03 - INFORMAÇÕES DIVERSAS SOBRE COLETA DE RESÍDUOS SÓLIDOS

ANO DE
REFERÊNCIA
2010

Município		Remessa de resíduos domiciliares ou públicos p/ outro município		Uso de balança	Serviço terceirizado de Coleta de RDO+RPU			Serviço terceirizado de trasnporte da unidade transbordo à destino final		Serv. terc. de disposição final em aterro	
		Ocor- rência	Município(s) de destino		Valor contratual	Incluído transporte até a und. transbordo ou destino final	Distância média até a unidade	Valor contratual	Distância média até a unidade	Ocorrência de operação do aterro por execução privado	Valor Contratual
Código	Nome/UF				R\$/t	exist.	Km	R\$/t	km		exist.
Região Sudeste		Co019	Co020	Co021	Co012	Co148	Co150	Co146	Co152	Up060	Up014
310610	Belmiro Braga/MG	Não		Não	400,00	Não		10,00	< 15Km	Não	
310620	Belo Horizonte/MG	Sim	Sabará/MG	Sim	80,02	Sim	17			Sim	34,75
310640	Belo Vale/MG	Não		Sim							
350620	Bento de Abreu/SP	Não		Não							
310650	Berilo/MG				295,00	Sim	< 15Km			Não	
310660	Bertópolis/MG	Não		Não						Não	
310670	Betim/MG	Não		Sim	75,68	Sim	< 15Km			Não	
310690	Bicas/MG	Não		Sim							
350640	Bilac/SP	Não		Não							
350650	Birigui/SP	Não		Sim							
350670	Boa Esperança do Sul/SP	Não		Não							
350680	Bocaina/SP	Não		Sim	10,00	Não		10,00	< 15Km	Não	
350690	Bofete/SP	Não		Não							
350700	Boituva/SP	Não		Sim	100,08	Não		28,00	37	Sim	66,00
330060	Bom Jesus do Itabapoana/RJ	Não		Não							
320110	Bom Jesus do Norte/ES	Não		Não							
350715	Bom Sucesso de Itararé/SP	Não		Não							
310810	Bonfim/MG	Não		Não							
310825	Bonito de Minas/MG	Não		Não	50,00	Sim	< 15Km			Não	
350730	Boracéia/SP	Não		Não						Não	
310840	Botelhos/MG	Não		Não							
350750	Botucatu/SP	Não		Sim	50,51	Sim	< 15Km			Sim	99,81
310890	Brasópolis/MG	Não		Não							
350770	Braúna/SP	Não		Não							
350780	Brodowski/SP	Sim	Jardinópolis/SP	Não	81,55	Sim	< 15Km			Não	
350790	Brotas/SP	Não		Sim	95,00	Sim	< 15Km			Sim	50,00
310900	Brumadinho/MG	Não		Não	26,00	Sim	25			Não	
310910	Bueno Brandão/MG	Não		Não		Não				Não	
310925	Bugre/MG	Não		Não							
350800	Buri/SP	Não		Não							
350810	Buritama/SP	Sim	Votuporanga/SP	Não						Não	
310940	Buritizeiro/MG	Não		Não							
330070	Cabo Frio/RJ	Sim	São Pedro da Aldeia/RJ	Sim	55,83	Sim	30			Sim	3,30
350840	Cabreúva/SP	Não		Não	131,67	Sim	< 15Km			Não	
350850	Caçapava/SP	Sim	Tremembé/SP	Sim	116,40	Sim	35			Sim	61,00
310960	Cachoeira da Prata/MG	Não		Não		Não					
310970	Cachoeira de Minas/MG	Não		Não							
350870	Caconde/SP	Não		Sim							
311000	Caeté/MG	Sim	Sabará/MG	Sim	114,07	Sim	35			Sim	49,50

TABELA Co03 - INFORMAÇÕES DIVERSAS SOBRE COLETA DE RESÍDUOS SÓLIDOS

ANO DE
REFERÊNCIA
2010

Município		Remessa de resíduos domiciliares ou públicos p/ outro município		Uso de balança	Serviço terceirizado de Coleta de RDO+RPU			Serviço terceirizado de trasnporte da unidade transbordo à destino final		Serv. terc. de disposição final em aterro	
		Ocor- rência	Município(s) de destino		Valor contratual	Incluído transporte até a und. transbordo ou destino final	Distância média até a unidade	Valor contratual	Distância média até a unidade	Ocorrência de operação do aterro por execução privado	Valor Contratual
					R\$/t	exist.	Km				
Código	Nome/UF										
Região Sudeste		Co019	Co020	Co021	Co012	Co148	Co150	Co146	Co152	Up060	Up014
350880	Cafelândia/SP	Não		Não							
311010	Caiana/MG	Não		Não							
350900	Caieiras/SP	Não		Sim							
350920	Cajamar/SP	Sim	Caieiras/SP	Sim	67,58	Não		21,56	44	Sim	
350925	Cajati/SP	Não		Não		Não			104	Sim	
350930	Cajobi/SP	Não		Não							
350940	Cajuru/SP	Sim	Jardinópolis/SP	Sim	167,00	Sim				Sim	16,70
311060	Cambui/MG	Não		Não		Não			< 15Km	Não	
350950	Campinas/SP	Não		Sim	89,78	Sim	16			Sim	58,07
311120	Campo Belo/MG	Não		Não		Não				Não	
311140	Campo Florido/MG	Não		Não							
350960	Campo Limpo Paulista/SP	Sim	Caieiras/SP	Sim	81,98	Não		19,48	60	Sim	63,18
350970	Campos do Jordão/SP	Sim	Tremembé/SP	Não	110,00	Não		115,00	40	Sim	
330100	Campos dos Goytacazes/RJ	Não		Sim		Sim	30				
311190	Cana Verde/MG	Não		Não							
311200	Candeias/MG	Sim	Campo Belo/MG	Não							
351000	Cândido Mota/SP	Não		Não							
330110	Cantagalo/RJ	Não		Sim		Sim	< 15Km			Não	
351020	Capão Bonito/SP	Não		Sim	88,00	Sim	< 15Km			Sim	58,00
311210	Caparaó/MG	Não		Não						Não	
351030	Capela do Alto/SP	Não		Não							
311250	Capim Branco/MG	Sim	Matozinhos/MG	Não	38,79	Sim	< 15Km			Não	
311260	Capinópolis/MG	Não		Não							
311265	Capitão Andrade/MG	Não		Sim						Não	
351040	Capivari/SP	Sim	Paulínia/SP	Sim							
311290	Caputira/MG	Não		Não							
311300	Carai/MG	Não		Não							
330093	Carapebus/RJ	Sim	Santa Maria Madalena/RJ	Não	400,00	Sim	69			Não	
351060	Carapicuíba/SP										
311350	Carbonita/MG	Sim	Belo Horizonte/MG	Não	41,66	Sim	< 15Km			Não	
330115	Cardoso Moreira/RJ	Não		Não							
351070	Cardoso/SP	Não		Não							
320130	Cariacica/ES	Não		Sim	91,84	Sim	< 15Km			Sim	43,05
311370	Carlos Chagas/MG	Não		Não	31,80	Sim	< 15Km			Sim	10,00
311390	Carmo da Cachoeira/MG	Não		Sim							
311410	Carmo de Minas/MG	Não		Não						Não	
311440	Carmo do Rio Claro/MG	Não		Não							
311450	Carmópolis de Minas/MG	Não		Sim						Não	
311455	Carneirinho/MG	Não		Não					< 15Km		

TABELA Co03 - INFORMAÇÕES DIVERSAS SOBRE COLETA DE RESÍDUOS SÓLIDOS

ANO DE
REFERÊNCIA
2010

Município		Remessa de resíduos domiciliares ou públicos p/ outro município		Uso de balança	Serviço terceirizado de Coleta de RDO+RPU			Serviço terceirizado de transporte da unidade transbordo à destino final		Serv. terc. de disposição final em aterro	
		Ocor- rência	Município(s) de destino		Valor contratual	Incluído transporte até a und. transbordo ou destino final	Distância média até a unidade	Valor contratual	Distância média até a unidade	Ocorrência de operação do aterro por execução privado	Valor Contratual
					R\$/t	exist.	Km	R\$/t	km		exist.
Código	Nome/UF										
Região Sudeste		Co019	Co020	Co021	Co012	Co148	Co150	Co146	Co152	Up060	Up014
311460	Carrancas/MG	Não		Sim							
311470	Carvalhópolis/MG	Não		Não							
351080	Casa Branca/SP	Não		Não						Não	
330130	Casimiro de Abreu/RJ	Sim	São Pedro da Aldeia/RJ	Sim	162,01	Não		81,81	80	Sim	55,00
351090	Cássia dos Coqueiros/SP	Não		Não							
320140	Castelo/ES	Sim	Vila Velha/ES	Sim		Não		160,00	162	Sim	0,00
351100	Castilho/SP	Não		Não							
351110	Catanduva/SP	Não		Sim	64,73	Sim	< 15Km				
311535	Catas Altas/MG	Não		Não							
351120	Catiguá/SP	Não		Não							
311547	Catuti/MG	Não		Não							
351130	Cedral/SP	Não		Não		Não			< 15Km	Não	
351140	Cerqueira César/SP										
351150	Cerquilha/SP	Não		Não							
351160	Cesário Lange/SP	Sim	Paulínia/SP	Não	92,35	Sim	120			Não	
351170	Charqueada/SP	Não		Não							
311630	Cipotânea/MG	Não		Não							
311660	Cláudio/MG	Não		Não	10,58	Sim	< 15Km			Não	
351190	Clementina/SP			Não							
320150	Colatina/ES	Não		Sim		Não			< 15Km	Não	
351200	Colina/SP	Não		Não							
330095	Comendador Levy Gasparian/RJ	Sim	Petrópolis/RJ	Não	40,60	Não		10,14	50	Não	
311520	Conceição da Barra de Minas/MG	Não		Sim							
320160	Conceição da Barra/ES	Sim	Conceição do Castelo/ES	Não						Sim	
311740	Conceição de Ipanema/MG	Não		Não							
311770	Conceição do Rio Verde/MG	Não		Não							
311790	Congonhal/MG	Não		Não		Não			< 15Km	Sim	
311830	Conselheiro Lafaiete/MG	Não		Não	37,22	Sim	< 15Km			Não	
311840	Conselheiro Pena/MG	Não		Não							
311850	Consolação/MG	Não		Não							
311860	Contagem/MG	Não		Sim	69,82	Sim	< 15Km			Não	
311870	Coqueiral/MG	Não		Não							
351240	Cordeirópolis/SP	Não		Não		Sim	< 15Km			Não	
311890	Cordisburgo/MG	Não		Não							
311900	Cordislândia/MG	Não		Não							
311910	Corinto/MG				40,00	Sim	< 15Km			Não	
351250	Coroados/SP	Sim	Araçatuba/SP	Não	10,00	Não		400,00	< 15Km	Não	
311930	Coromandel/MG	Não		Não							
311940	Coronel Fabriciano/MG	Sim	Santana do Paraíso/MG	Sim	127,75	Sim	25			Sim	48,25

TABELA Co03 - INFORMAÇÕES DIVERSAS SOBRE COLETA DE RESÍDUOS SÓLIDOS

ANO DE
REFERÊNCIA
2010

Município		Remessa de resíduos domiciliares ou públicos p/ outro município		Uso de balança	Serviço terceirizado de Coleta de RDO+RPU			Serviço terceirizado de transporte da unidade transbordo à destino final		Serv. terc. de disposição final em aterro	
		Ocor- rência	Município(s) de destino		Valor contratual	Incluído transporte até a und. transbordo ou destino final	Distância média até a unidade	Valor contratual	Distância média até a unidade	Ocorrência de operação do aterro por execução privado	Valor Contratual
					R\$/t	exist.	Km	R\$/t	km	exist.	R\$/t
Código	Nome/UF										
Região Sudeste		Co019	Co020	Co021	Co012	Co148	Co150	Co146	Co152	Up060	Up014
351260	Coronel Macedo/SP	Não		Não	280,00	Não		280,00	< 15Km	Não	
351270	Corumbataí/SP	Não		Não							
351320	Cristais Paulista/SP	Não		Não		Sim	< 15Km			Sim	220,00
312030	Cristália/MG	Não		Sim							
312050	Cristina/MG	Não		Não	10,00	Não		10,00	< 15Km	Não	
351330	Cruzália/SP	Não		Sim		Não			< 15Km	Não	
351340	Cruzeiro/SP	Sim	Cachoeira Paulista/SP	Sim	90,00	Sim	20			Sim	
351350	Cubatão/SP	Sim	Santos/SP	Sim	94,20	Não		100,91	22	Sim	83,16
312090	Curvelo/MG	Não		Não							
312125	Delta/MG	Não		Não							
351370	Descalvado/SP	Sim	Guataporã/SP	Não	97,86	Sim	< 15Km			Sim	
312140	Desterro de Entre Rios/MG	Não		Não							
351380	Diadema/SP	Sim	Mauá/SP	Sim	62,67	Não		17,75	30	Sim	60,06
312180	Dionísio/MG	Não		Sim							
351385	Dirce Reis/SP	Não		Não							
312200	Divino/MG	Não		Não	200,00	Não		200,00	< 15Km	Não	
351390	Divinolândia/SP	Não		Não						Não	
312230	Divinópolis/MG	Não		Sim	83,00	Sim	< 15Km			Sim	133,00
312240	Divisa Nova/MG										
351400	Dobrada/SP	Não		Não							
312270	Dom Silvério/MG	Não		Sim							
320190	Domingos Martins/ES	Sim	Cariacica/ES	Sim	90,00	Não		75,00		Sim	90,00
312290	Dona Eusébia/MG	Não		Não							
312310	Dores de Guanhães/MG	Não		Não							
312340	Doresópolis/MG	Não		Não	305,00	Sim	< 15Km			Não	
351440	Dracena/SP	Não		Não							
330170	Duque de Caxias/RJ	Não		Sim	64,34	Sim	25			Sim	
351490	Elias Fausto/SP	Sim	Indaiatuba/SP	Sim	59,56	Não		10,00	17	Não	
312360	Elói Mendes/MG	Não		Não							
351495	Embaúba/SP	Não		Não							
351500	Embu/SP	Não		Sim	113,86	Sim	< 15Km			Sim	44,09
351515	Engenheiro Coelho/SP	Sim	Paulínia/SP	Sim	82,00	Sim	40			Não	
312380	Engenheiro Navarro/MG	Não		Não						Não	
330180	Engenheiro Paulo de Frontin/RJ	Não		Não							
312385	Entre Folhas/MG	Não		Não							
312440	Espirito Santo do Dourado/MG	Não		Não							
351518	Espirito Santo do Pinhal/SP	Sim	Paulínia/SP	Não	87,00	Sim	90			Sim	50,00
351519	Espirito Santo do Turvo/SP	Não		Não	15,00	Não		15,00	< 15Km	Não	
351530	Estrela do Norte/SP	Sim	Bernardino de Campos/SP	Não							

TABELA Co03 - INFORMAÇÕES DIVERSAS SOBRE COLETA DE RESÍDUOS SÓLIDOS

ANO DE
REFERÊNCIA
2010

Município		Remessa de resíduos domiciliares ou públicos p/ outro município		Uso de balança	Serviço terceirizado de Coleta de RDO+RPU			Serviço terceirizado de transporte da unidade transbordo à destino final		Serv. terc. de disposição final em aterro	
		Ocor- rência	Município(s) de destino		Valor contratual	Incluído transporte até a und. transbordo ou destino final	Distância média até a unidade	Valor contratual	Distância média até a unidade	Ocorrência de operação do aterro por execução privado	Valor Contratual
					R\$/t	exist.	Km	R\$/t	km	exist.	R\$/t
Código	Nome/UF	Co019	Co020	Co021	Co012	Co148	Co150	Co146	Co152	Up060	Up014
351520	Estrela d'Oeste/SP	Não		Não						Não	
312510	Extrema/MG	Não		Não							
312520	Fama/MG	Não		Não							
312530	Faria Lemos/MG	Não		Não							
351540	Fartura/SP	Não		Não		Não			< 15Km	Não	
351560	Fernando Prestes/SP			Não							
351565	Fernão/SP	Não		Não							
351570	Ferraz de Vasconcelos/SP	Sim	São Paulo/SP	Sim							
351590	Floreal/SP	Não		Não							
312600	Florestal/MG	Não		Sim	54,99	Sim	< 15Km			Não	
351600	Flórida Paulista/SP	Não		Não	50,00	Sim	< 15Km			Não	
312610	Formiga/MG	Não		Sim		Não			< 15Km	Não	
312630	Fortaleza de Minas/MG	Não		Sim							
312640	Fortuna de Minas/MG	Não		Não							
351620	Franca/SP	Não		Sim		Sim	< 15Km			Não	
312650	Francisco Badaró/MG	Não		Não						Não	
312660	Francisco Dumont/MG	Não		Não							
312705	Fronteira dos Vales/MG	Não		Não							
312710	Frutal/MG	Não		Não						Sim	220,00
351650	Gabriel Monteiro/SP	Não		Sim	400,00	Sim	160			Não	
351660	Gália/SP	Não		Não							
312733	Gameleiras/MG	Não		Não		Sim	< 15Km			Não	
351670	Garça/SP	Não		Não	58,91	Sim				Não	
351680	Gastão Vidigal/SP	Não		Não							
351690	General Salgado/SP	Não		Não							
351700	Getulina/SP	Não		Não							
312735	Glaucilândia/MG	Não		Não							
351710	Glicério/SP	Não		Não							
312750	Gonzaga/MG	Não		Sim						Não	
312760	Gouveia/MG	Não		Não	10,00						
312770	Governador Valadares/MG	Não		Sim	87,24	Sim	< 15Km			Não	
312780	Grão Mogol/MG	Não		Não							
320230	Guaçu/ES	Não		Não							
351720	Guaíçara/SP	Não		Não							
351730	Guaimbé/SP	Não		Não							
312800	Guanhães/MG	Não		Não	76,70	Sim	40			Sim	83,25
351750	Guapiaçu/SP	Sim	Catanduva/SP	Sim	220,00	Sim	70			Sim	70,00
351760	Guapira/SP	Não		Não	400,00	Sim	45			Não	
351780	Guaraçai/SP	Não		Não							

TABELA Co03 - INFORMAÇÕES DIVERSAS SOBRE COLETA DE RESÍDUOS SÓLIDOS

ANO DE
REFERÊNCIA
2010

Município		Remessa de resíduos domiciliares ou públicos p/ outro município		Uso de balança	Serviço terceirizado de Coleta de RDO+RPU			Serviço terceirizado de trasnporte da unidade transbordo à destino final		Serv. terc. de disposição final em aterro	
		Ocor- rência	Município(s) de destino		Valor contratual	Incluído transporte até a und. transbordo ou destino final	Distância média até a unidade	Valor contratual	Distância média até a unidade	Ocorrência de operação do aterro por execução privado	Valor Contratual
Código	Nome/UF					R\$/t	exist.	Km	R\$/t	km	exist.
Região Sudeste		Co019	Co020	Co021	Co012	Co148	Co150	Co146	Co152	Up060	Up014
312820	Guaraciaba/MG	Não		Não							
312840	Guarani/MG	Não		Sim							
312850	Guarará/MG	Sim	Mar de Espanha/MG	Não	110,00	Sim	30			Sim	
351820	Guararapes/SP	Não		Sim	60,92	Sim	< 15Km			Não	
351830	Guararema/SP	Sim	Santa Isabel/SP	Sim		Não		50,33	49		
351840	Guaratinguetá/SP	Sim	Cachoeira Paulista/SP	Sim	86,16	Não		23,56	36	Sim	74,74
351860	Guariba/SP	Não		Não							
351870	Guarujá/SP	Sim	Santos/SP	Sim	85,63	Não		20,62	30	Sim	
351880	Guarulhos/SP	Não		Sim	84,87	Sim	16			Sim	64,69
351885	Guatapará/SP	Não		Sim		Não			18	Sim	60,00
312880	Guidoval/MG	Não		Sim						Não	
351890	Guzolândia/SP	Não		Não							
351900	Herculândia/SP	Não		Não		Não			< 15Km	Não	
351907	Hortolândia/SP	Sim	Paulínia/SP	Sim	56,93	Não		10,39	19	Sim	65,00
351910	Iacanga/SP	Não		Sim							
312950	Ibiá/MG	Não		Não							
351940	Ibirá/SP	Não		Não							
312970	Ibiraci/MG	Não		Não	289,51	Sim	< 15Km			Não	
312980	Ibirité/MG	Sim	Sabará/MG	Não							
351960	Ibitinga/SP	Sim	Catanduva/SP	Sim	103,49	Não		90,00	140	Sim	90,00
351970	Ibiúna/SP	Não		Sim	70,00	Sim	20			Sim	116,33
320260	Iconha/ES	Sim	Vila Velha/ES	Sim	77,50	Não		32,48	19	Sim	49,90
352000	Igarapu do Tietê/SP	Não		Não							
352010	Igarapava/SP	Sim	Jardinópolis/SP	Não	74,00	Sim	< 15Km			Não	
313010	Igarapé/MG	Sim	Betim/MG	Sim	142,00	Sim	< 15Km			Sim	22,00
330187	Iguaba Grande/RJ	Sim	Cabo Frio/RJ	Sim	193,84	Sim	22			Sim	60,18
313040	Ijaci/MG	Não		Não						Não	
352044	Ilha Solteira/SP	Não		Não							
352040	Ilhabela/SP	Sim	Tremembé/SP	Não				129,83	164	Sim	57,58
313050	Ilicineia/MG	Não		Sim							
352050	Indaiatuba/SP	Não		Sim		Sim	< 15Km			Sim	
313080	Ingai/MG	Não		Não							
313110	Inimutaba/MG	Não		Não							
352080	Inúbia Paulista/SP	Não		Não							
313115	Ipaba/MG	Não		Não							
313120	Ipanema/MG	Não		Sim							
313130	Ipatinga/MG	Sim	Santana do Paraíso/MG	Sim						Sim	
352100	Iperó/SP	Não		Sim	66,75	Sim	< 15Km			Sim	10,00
352110	Ipeúna/SP	Sim	São Pedro/SP	Sim						Sim	72,80

TABELA Co03 - INFORMAÇÕES DIVERSAS SOBRE COLETA DE RESÍDUOS SÓLIDOS

ANO DE REFERÊNCIA
2010

Município		Remessa de resíduos domiciliares ou públicos p/ outro município		Uso de balança	Serviço terceirizado de Coleta de RDO+RPU			Serviço terceirizado de transporte da unidade transbordo à destino final		Serv. terc. de disposição final em aterro	
		Ocor- rência	Município(s) de destino		Valor contratual	Incluído transporte até a und. transbordo ou destino final	Distância média até a unidade	Valor contratual	Distância média até a unidade	Ocorrência de operação do aterro por execução privado	Valor Contratual
					R\$/t	exist.	Km	R\$/t	km	exist.	R\$/t
Código	Nome/UF										
Região Sudeste		Co019	Co020	Co021	Co012	Co148	Co150	Co146	Co152	Up060	Up014
352140	Iracemápolis/SP	Não		Não		Não				Não	
352150	Irapuá/SP	Não		Sim							
352170	Itaberá/SP	Não		Não							
313170	Itabira/MG	Não		Não	111,99	Sim	< 15Km				
313190	Itabirito/MG	Não		Sim		Sim	< 15Km			Sim	
330190	Itaboraí/RJ	Não		Sim		Sim	< 15Km				
320270	Itaguaçu/ES	Sim	Aracruz/ES	Não	127,65	Sim	116			Não	
330200	Itaguaí/RJ	Não		Não		Sim	< 15Km				
313220	Itaguara/MG	Não		Não							
352180	Itaí/SP	Não		Sim							
313230	Itaípe/MG	Não		Não		Não			< 15Km	Não	
352190	Itajobi/SP	Não		Não							
313240	Itajubá/MG	Não		Sim	94,48	Sim	< 15Km			Sim	47,75
330205	Italva/RJ										
313250	Itamarandiba/MG	Não		Não							
313290	Itamogi/MG	Não		Sim							
313300	Itamonte/MG	Não		Não							
352210	Itanhaém/SP	Sim	Mauá/SP	Sim	140,00	Não		58,34	110	Sim	63,64
313310	Itanhandu/MG	Não		Não							
313330	Itaobim/MG	Não		Não							
330210	Itaocara/RJ	Não		Não		Sim	< 15Km			Não	
352220	Itapecerica da Serra/SP	Sim	Caieiras/SP	Sim		Sim	70			Sim	
313350	Itapecerica/MG	Não		Não	47,69	Sim	< 15Km			Não	
320280	Itapemirim/ES	Sim	Vila Velha/ES	Sim	26,44	Sim	110			Sim	68,00
352230	Itapetininga/SP	Não		Sim	56,65	Não		37,57	< 15Km	Sim	6,39
352240	Itapeva/SP	Não		Não		Não			< 15Km	Não	
352250	Itapevi/SP	Não		Sim	215,61	Sim	< 15Km			Sim	215,61
352260	Itapira/SP	Não		Sim	98,05	Sim	< 15Km			Não	
352265	Itapirapuã Paulista/SP	Não		Não		Não			< 15Km	Não	
352270	Itápolis/SP	Não		Não						Não	
352300	Itapura/SP	Não		Não							
352310	Itaquaquecetuba/SP	Não		Sim		Sim	< 15Km			Sim	64,56
352320	Itararé/SP	Não		Não		Não				Sim	216,00
352330	Itariri/SP	Não		Não						Não	
352340	Itatiba/SP	Sim	Paulínia/SP; Paulínia/SP	Sim	123,49	Sim	68			Sim	
313380	Itaúna/MG	Não		Sim	90,92	Sim	17			Sim	72,00
352360	Itirapina/SP	Não		Não		Sim	< 15Km			Não	
352390	Itu/SP	Não		Sim	88,43	Sim	< 15Km			Sim	69,09
313420	Ituiutaba/MG	Não		Sim							

TABELA Co03 - INFORMAÇÕES DIVERSAS SOBRE COLETA DE RESÍDUOS SÓLIDOS

ANO DE
REFERÊNCIA
2010

Município		Remessa de resíduos domiciliares ou públicos p/ outro município		Uso de balança	Serviço terceirizado de Coleta de RDO+RPU			Serviço terceirizado de transporte da unidade transbordo à destino final		Serv. terc. de disposição final em aterro	
		Ocor- rência	Município(s) de destino		Valor contratual	Incluído transporte até a und. transbordo ou destino final	Distância média até a unidade	Valor contratual	Distância média até a unidade	Ocorrência de operação do aterro por execução privado	Valor Contratual
					R\$/t	exist.	Km	R\$/t	km		exist.
Código	Nome/UF										
Região Sudeste		Co019	Co020	Co021	Co012	Co148	Co150	Co146	Co152	Up060	Up014
352400	Itupeva/SP	Sim	Paulínia/SP	Não	127,64	Sim	72			Sim	86,15
313440	Iturama/MG	Não		Sim		Sim				Não	
313450	Itutinga/MG	Não		Não	200,00	Sim	< 15Km			Não	
352410	Ituverava/SP	Sim	Guará/SP	Sim		Não					
352420	Jaborandi/SP	Não		Não							
352430	Jaboticabal/SP	Não		Sim	74,80	Sim	< 15Km			Sim	33,09
352440	Jacarei/SP	Não		Sim	190,74	Sim	< 15Km			Sim	190,74
313470	Jacinto/MG	Não		Não		Não			< 15Km	Não	
313480	Jacui/MG	Não		Sim	102,46	Sim	< 15Km			Não	
352470	Jaguariúna/SP	Sim	Paulínia/SP	Sim	170,84	Sim	50			Sim	60,36
352480	Jales/SP	Não		Sim	85,27	Sim	< 15Km			Sim	
330227	Japeri/RJ	Não		Não		Sim				Não	
352510	Jardinópolis/SP	Não		Não						Não	
352520	Jarinu/SP			Sim							
352530	Jau/SP	Sim	Guataporã/SP; São José do Rio Preto/SP	Sim	73,00	Não		52,00	123	Sim	51,00
313540	Jeceaba/MG	Não		Não							
313550	Jequeri/MG	Não		Não	15,00	Não		15,00		Não	
320310	Jerônimo Monteiro/ES				60,00	Sim	115			Sim	
313610	Joanésia/MG	Não		Não		Não			< 15Km		
313620	João Monlevade/MG	Não		Sim	129,15	Sim	< 15Km			Sim	45,95
320313	João Neiva/ES	Sim	Aracruz/ES	Sim	189,93	Sim	23			Sim	101,29
352560	João Ramalho/SP	Não		Não							
313655	José Raydan/MG	Não		Não							
313670	Juiz de Fora/MG	Não		Sim							
352580	Júlio Mesquita/SP	Não		Não							
352590	Jundiá/SP	Sim	Santana de Parnaíba/SP	Sim	64,30	Não		95,22	50	Sim	
352610	Juquía/SP	Não		Não	10,00	Sim				Sim	12,00
313690	Juruiaia/MG	Não		Sim						Não	
313710	Lagamar/MG	Não		Não	350,00	Sim	< 15Km			Não	
313750	Lagoa Formosa/MG	Não		Sim							
313760	Lagoa Santa/MG	Sim	Vespasiano/MG	Sim						Não	
313780	Lambari/MG	Não		Não							
352640	Laranjal Paulista/SP			Não	89,00	Sim	60			Sim	89,00
352660	Lavrinhas/SP	Sim	Cachoeira Paulista/SP		63,00	Sim	28			Sim	63,00
313835	Leme do Prado/MG	Não		Não						Não	
352680	Lençóis Paulista/SP	Não		Sim							
313860	Lima Duarte/MG	Não		Não							
313862	Limeira do Oeste/MG	Não		Não							
352690	Limeira/SP	Não		Sim	72,50	Sim	< 15Km			Sim	32,00

TABELA Co03 - INFORMAÇÕES DIVERSAS SOBRE COLETA DE RESÍDUOS SÓLIDOS

ANO DE
REFERÊNCIA
2010

Município		Remessa de resíduos domiciliares ou públicos p/ outro município		Uso de balança	Serviço terceirizado de Coleta de RDO+RPU			Serviço terceirizado de trasnporte da unidade transbordo à destino final		Serv. terc. de disposição final em aterro	
		Ocor- rência	Município(s) de destino		Valor contratual	Incluído transporte até a und. transbordo ou destino final	Distância média até a unidade	Valor contratual	Distância média até a unidade	Ocorrência de operação do aterro por execução privado	Valor Contratual
Código	Nome/UF				R\$/t	exist.	Km				
Região Sudeste		Co019	Co020	Co021	Co012	Co148	Co150	Co146	Co152	Up060	Up014
352700	Lindóia/SP	Sim	Amparo/SP	Sim							
320320	Linhares/ES	Sim	Cariacica/ES	Sim	96,56	Não		10,00	90	Sim	61,95
352710	Lins/SP	Sim	Guataporã/SP	Não	64,52	Não		80,60	235	Sim	0,00
313865	Lontra/MG	Não		Não						Não	
352725	Lourdes/SP	Não		Não							
352740	Lucélia/SP	Não		Não							
352750	Lucianópolis/SP	Não		Não						Não	
352760	Luis Antônio/SP	Não		Não	40,00	Não		40,00	< 15Km	Não	
313868	Luislândia/MG	Não		Não						Não	
352790	Lutécia/SP	Sim	Oscar Bressane/SP	Não							
313880	Luz/MG	Não		Não						Sim	
330240	Macaé/RJ	Não		Não	10,75	Sim	< 15Km			Sim	
352800	Macatuba/SP	Não		Não							
352810	Macaubal/SP	Não		Não	10,00	Sim	< 15Km			Não	
330245	Macuco/RJ	Sim	Santa Maria Madalena/RJ	Não	76,60	Não		80,00	70	Sim	220,00
352830	Magda/SP	Não		Não							
352850	Mairiporã/SP	Sim	Caieiras/SP	Sim	91,19	Sim	30			Não	
352860	Manduri/SP	Não		Não	55,00	Sim	< 15Km				
313930	Manga/MG	Não		Não							
330260	Mangaratiba/RJ			Não							
313940	Manhuaçu/MG	Não		Não							
313960	Mantena/MG	Não		Não							
320330	Mantenópolis/ES	Sim	Colatina/ES	Não	210,00	Sim	120			Não	
352870	Marabá Paulista/SP	Não		Não							
352880	Maracá/SP	Não		Sim		Não			< 15Km	Não	
352885	Marapoama/SP	Não		Sim	20,00	Sim	< 15Km			Não	
313990	Maria da Fé/MG	Não		Não		Não			< 15Km	Sim	
314000	Mariana/MG	Não		Não	84,70	Sim	< 15Km			Não	
330270	Maricá/RJ	Não		Sim	139,87	Sim	< 15Km			Não	
320335	Marilândia/ES	Não		Não							
352900	Marília/SP	Não		Sim		Não				Sim	51,84
314020	Maripá de Minas/MG	Não		Sim							
352920	Martinópolis/SP	Não		Sim							
352930	Matão/SP	Não		Sim	75,00	Sim	< 15Km			Sim	60,00
314070	Mateus Leme/MG	Sim	Betim/MG	Não	349,20	Sim	< 15Km			Sim	139,00
314120	Matutina/MG	Não		Não							
352940	Mauá/SP	Não		Sim	75,15	Sim	< 15Km			Sim	60,73
314140	Medina/MG	Não		Não		Não				Não	
330280	Mendes/RJ	Não		Não							

TABELA Co03 - INFORMAÇÕES DIVERSAS SOBRE COLETA DE RESÍDUOS SÓLIDOS

ANO DE
REFERÊNCIA
2010

Município		Remessa de resíduos domiciliares ou públicos p/ outro município		Uso de balança	Serviço terceirizado de Coleta de RDO+RPU			Serviço terceirizado de trasnporte da unidade transbordo à destino final		Serv. terc. de disposição final em aterro	
		Ocor- rência	Município(s) de destino		Valor contratual	Incluído transporte até a und. transbordo ou destino final	Distância média até a unidade	Valor contratual	Distância média até a unidade	Ocorrência de operação do aterro por execução privado	Valor Contratual
Código	Nome/UF						R\$/t	exist.	Km	R\$/t	km
Região Sudeste		Co019	Co020	Co021	Co012	Co148	Co150	Co146	Co152	Up060	Up014
352960	Meridiano/SP	Não		Sim			< 15Km		< 15Km	Não	
330285	Mesquita/RJ	Sim	Nova Iguaçu/RJ	Sim							
352970	Miguelópolis/SP	Não		Não							
314190	Minduri/MG	Não		Não							
353000	Mira Estrela/SP	Não		Não							
330300	Miracema/RJ	Não		Não							
353010	Mirandópolis/SP	Não		Sim							
353030	Mirassol/SP	Não		Sim	67,45	Sim	< 15Km			Sim	
353040	Mirassolândia/SP	Não		Não							
353070	Mogi Guaçu/SP	Não		Sim						Sim	28,00
353060	Moji das Cruzes/SP	Sim	Itaquaquecetuba/SP	Sim	89,86	Não		30,14	< 15Km	Não	
353090	Mombuca/SP	Sim	Rio das Pedras/SP	Não							
353110	Mongaguá/SP	Sim	Santos/SP	Sim	159,32	Sim	60			Sim	16,15
314270	Montalvânia/MG	Não		Não						Sim	
320350	Montanha/ES	Não		Sim		Não			< 15Km	Não	
353130	Monte Alto/SP	Sim	Guará/SP	Sim							
314290	Monte Azul/MG	Não		Não	100,00	Não				Não	
314310	Monte Carmelo/MG	Não		Não							
353160	Monte Castelo/SP	Não		Não							
353180	Monte Mor/SP	Sim	Indaiatuba/SP	Sim	114,24	Sim	< 15Km			Sim	65,00
314320	Monte Santo de Minas/MG	Não		Não							
314340	Monte Sião/MG	Não		Não							
353170	Monteiro Lobato/SP	Sim	Tremembé/SP	Não							
314330	Montes Claros/MG	Não		Sim	168,80	Sim	< 15Km			Sim	22,80
314350	Morada Nova de Minas/MG	Não		Não							
353190	Morro Agudo/SP	Sim	Jardinópolis/SP	Não	112,45	Sim	85			Sim	57,18
314360	Morro da Garça/MG	Não		Não							
353200	Morungaba/SP	Sim	Paulínia/SP; Paulínia/SP	Sim	92,00	Sim	61,5			Não	
353205	Motuca/SP	Não		Não	82,21	Sim	< 15Km			Não	
320360	Mucurici/ES	Não		Não		Sim	22			Não	
320380	Muqui/ES										
314390	Muriae/MG	Não		Não							
314410	Muzambinho/MG	Não		Não							
353215	Nantes/SP	Não		Não							
353220	Narandiba/SP	Não		Não							
330310	Natividade/RJ	Não		Não	278,31	Sim	< 15Km			Não	
314450	Nazareno/MG	Não		Não							
314460	Nepomuceno/MG	Não		Não							
353260	Nhandeara/SP	Não		Não	120,00	Não		120,00			

TABELA Co03 - INFORMAÇÕES DIVERSAS SOBRE COLETA DE RESÍDUOS SÓLIDOS

ANO DE REFERÊNCIA
2010

Município		Remessa de resíduos domiciliares ou públicos p/ outro município		Uso de balança	Serviço terceirizado de Coleta de RDO+RPU			Serviço terceirizado de transporte da unidade transbordo à destino final		Serv. terc. de disposição final em aterro	
		Ocor- rência	Município(s) de destino		Valor contratual	Incluído transporte até a und. transbordo ou destino final	Distância média até a unidade	Valor contratual	Distância média até a unidade	Ocorrência de operação do aterro por execução privado	Valor Contratual
					R\$/t	exist.	Km	R\$/t	km	exist.	R\$/t
Código	Nome/UF										
Região Sudeste		Co019	Co020	Co021	Co012	Co148	Co150	Co146	Co152	Up060	Up014
330330	Niterói/RJ	Sim	São Gonçalo/RJ	Sim	101,78	Sim	< 15Km			Não	
353280	Nova Aliança/SP	Não		Não	85,18	Sim	< 15Km			Não	
314467	Nova Belém/MG	Não		Não							
353282	Nova Campina/SP	Não		Não							
353284	Nova Canaã Paulista/SP	Não		Não							
353286	Nova Castilho/SP	Não		Não							
353290	Nova Europa/SP	Sim	Tabatinga/SP	Não	142,36	Sim	15			Não	
330340	Nova Friburgo/RJ	Não		Sim	146,89	Sim	< 15Km			Sim	0,00
330350	Nova Iguaçu/RJ	Não		Sim	81,41	Sim	< 15Km			Sim	26,68
314480	Nova Lima/MG	Sim	Sabará/MG	Sim	119,90	Não		52,15	30	Sim	34,77
353330	Nova Luzitânia/SP	Não		Não							
353340	Nova Odessa/SP	Sim	Paulínia/SP	Não							
313660	Nova União/MG	Não		Não							
353325	Novais/SP	Sim	Catanduva/SP	Sim		Não			< 15Km	Não	
314530	Novo Cruzeiro/MG	Não		Não	42,00	Sim	< 15Km			Não	
353350	Novo Horizonte/SP	Sim	Onda Verde/SP	Sim						Sim	65,00
353390	Olimpia/SP	Sim	Catanduva/SP; Onda Verde/SP	Sim	65,00	Não		30,00	53	Sim	64,00
314550	Olimpio Noronha/MG	Não		Não						Não	
314570	Oliveira Fortes/MG	Sim	Juiz de Fora/MG	Não		Não					
314560	Oliveira/MG	Não		Sim	200,00	Sim	< 15Km			Não	
353400	Onda Verde/SP	Não		Não							
314587	Orizânia/MG	Não		Não	12,50	Sim	< 15Km			Não	
353430	Orlândia/SP	Sim	Jardinópolis/SP	Sim	49,21	Não			38	Sim	
353440	Osasco/SP	Não		Sim							
353470	Ourinhos/SP	Não		Sim			< 15Km				
314590	Ouro Branco/MG	Não		Não						Não	
314600	Ouro Fino/MG	Não		Não							
314610	Ouro Preto/MG	Não		Não		Sim	< 15Km			Não	
353475	Ouroeste/SP	Não		Sim						Não	
353490	Pacaembu/SP	Não		Não							
314630	Padre Paraíso/MG			Não		Não			< 15Km	Sim	
314655	Pai Pedro/MG	Não		Não	10,00	Sim	< 15Km			Não	
314650	Pains/MG	Não		Sim							
353520	Palmeira d'Oeste/SP										
353530	Palmital/SP	Não		Não	110,31	Sim	< 15Km			Não	
353540	Panorama/SP	Não		Não							
314700	Paracatu/MG	Não		Sim					< 15Km		
353550	Paraguaçu Paulista/SP	Não		Não		Sim	< 15Km			Não	
353560	Paraibuna/SP	Não		Não		Sim					

TABELA Co03 - INFORMAÇÕES DIVERSAS SOBRE COLETA DE RESÍDUOS SÓLIDOS

ANO DE
REFERÊNCIA
2010

Município		Remessa de resíduos domiciliares ou públicos p/ outro município		Uso de balança	Serviço terceirizado de Coleta de RDO+RPU			Serviço terceirizado de transporte da unidade transbordo à destino final		Serv. terc. de disposição final em aterro	
		Ocor- rência	Município(s) de destino		Valor contratual	Incluído transporte até a und. transbordo ou destino final	Distância média até a unidade	Valor contratual	Distância média até a unidade	Ocorrência de operação do aterro por execução privado	Valor Contratual
Código	Nome/UF					R\$/t	exist.	Km	R\$/t	km	exist.
Região Sudeste		Co019	Co020	Co021	Co012	Co148	Co150	Co146	Co152	Up060	Up014
314730	Paraisópolis/MG	Não		Não							
353590	Paranapuã/SP	Não		Não							
353625	Parisi/SP	Não		Sim						Não	
314750	Passabém/MG	Não		Não							
314790	Passos/MG			Sim	59,94	Sim	< 15Km			Não	
314800	Patos de Minas/MG	Não		Sim	80,96	Sim	< 15Km			Sim	
330385	Paty do Alferes/RJ	Sim	Nova Iguaçu/RJ	Sim	10,00	Não		10,00	0	Não	
353640	Paulicéia/SP	Não		Não							
353650	Paulínia/SP	Não		Sim	90,51	Sim	< 15Km				
314840	Paulistas/MG	Não		Não	20,00	Sim				Não	
353660	Paulo de Faria/SP	Não		Não							
314850	Pavão/MG	Não		Não						Não	
353670	Pederneiras/SP	Não		Sim							
314890	Pedra do Indaia/MG	Não		Não						Não	
314900	Pedra Dourada/MG	Não		Não						Não	
314910	Pedralva/MG	Não		Não							
353690	Pedranópolis/SP	Não		Não							
353710	Pedreira/SP	Não		Não							
353715	Pedrinhas Paulista/SP	Não		Não							
353730	Penápolis/SP	Não		Sim							
314950	Pequeri/MG	Sim	Mar de Espanha/MG	Não							
353740	Pereira Barreto/SP	Não		Não							
353750	Pereiras/SP	Sim	Paulínia/SP	Não	85,00	Sim	160			Sim	85,00
314995	Periquito/MG	Não		Não							
353760	Peruibe/SP	Não		Não	94,11	Sim	< 15Km			Não	
315000	Pescador/MG	Não		Não							
330390	Petrópolis/RJ	Não		Não	179,19	Sim	< 15Km			Não	
353770	Piacatu/SP	Não		Não	112,10	Sim	< 15Km			Não	
315015	Piedade de Caratinga/MG	Não		Sim						Não	
353780	Piedade/SP	Não		Não		Não				Não	
353790	Pilar do Sul/SP	Não		Não	146,80	Sim	20			Não	
315050	Pimenta/MG	Não		Não						Sim	
353800	Pindamonhangaba/SP	Não		Sim	96,14	Sim	< 15Km			Sim	105,59
353810	Pindorama/SP	Sim	Catanduva/SP	Sim	140,00	Sim	< 15Km			Não	
315053	Pingo-d'Água/MG	Não		Sim							
353820	Pinhalzinho/SP	Sim	Amparo/SP	Sim	78,58	Sim	28			Não	
330395	Pinheiral/RJ	Sim	Pirai/RJ	Sim							
353860	Piracaia/SP	Sim	São Paulo/SP	Sim	86,33	Não		66,35	96	Sim	68,11
315060	Piracema/MG	Sim	Cláudio/MG	Não							

TABELA Co03 - INFORMAÇÕES DIVERSAS SOBRE COLETA DE RESÍDUOS SÓLIDOS

ANO DE
REFERÊNCIA
2010

Município		Remessa de resíduos domiciliares ou públicos p/ outro município		Uso de balança	Serviço terceirizado de Coleta de RDO+RPU			Serviço terceirizado de trasnporte da unidade transbordo à destino final		Serv. terc. de disposição final em aterro	
		Ocor- rência	Município(s) de destino		Valor contratual	Incluído transporte até a und. transbordo ou destino final	Distância média até a unidade	Valor contratual	Distância média até a unidade	Ocorrência de operação do aterro por execução privado	Valor Contratual
					R\$/t	exist.	Km	R\$/t	km		exist.
Código	Nome/UF										
Região Sudeste		Co019	Co020	Co021	Co012	Co148	Co150	Co146	Co152	Up060	Up014
353870	Piracicaba/SP	Sim	Paulínia/SP	Sim	143,34	Sim	80			Não	
330400	Pirai/RJ	Não		Não		Sim	17			Não	
353880	Piraju/SP	Não		Não							
315070	Pirajuba/MG	Não		Não	10,00	Não		10,00	< 15Km	Não	
353900	Pirangi/SP	Não		Não							
315090	Piranguçu/MG	Sim	Itajubá/MG	Sim		Sim	25			Sim	
315110	Pirapetinga/MG	Não		Sim							
315120	Pirapora/MG	Não		Não	101,04	Sim	< 15Km			Não	
353930	Pirassununga/SP			Não		Não			< 15Km	Não	
353950	Pitangueiras/SP	Sim	Guataporã/SP	Sim	213,69	Sim	73			Sim	
353970	Platina/SP	Sim	Assis/SP	Não							
353980	Poa/SP	Sim	Itaquaquecetuba/SP	Sim	138,20	Sim	< 15Km			Sim	146,14
315180	Poços de Caldas/MG	Não		Não	53,32	Sim	< 15Km			Não	
315200	Pompéu/MG	Não		Não		Não			< 15Km	Não	
354010	Pongai/SP	Não		Não							
320425	Ponto Belo/ES	Não		Não						Não	
315217	Ponto dos Volantes/MG	Não		Não						Não	
354040	Populina/SP	Não		Não							
354050	Porangaba/SP	Sim	Rio das Pedras/SP	Sim		Sim	90			Sim	0,00
330410	Porciúncula/RJ	Não		Não							
354060	Porto Feliz/SP	Sim	Paulínia/SP	Não	187,00	Sim	100			Não	
354070	Porto Ferreira/SP	Não		Não	25,00					Não	
315250	Pouso Alegre/MG	Não		Sim	69,10	Sim	< 15Km			Sim	64,00
354085	Pracinha/SP	Não		Não							
354100	Praia Grande/SP	Sim	Santos/SP	Sim	77,63	Não		30,53	40	Sim	69,96
315280	Prata/MG	Não		Sim							
354110	Presidente Alves/SP	Não		Não						Não	
315310	Presidente Bernardes/MG	Não		Não	295,87	Sim	< 15Km			Não	
354130	Presidente Epitácio/SP	Não		Não							
354140	Presidente Prudente/SP	Não		Sim	63,45	Sim	< 15Km			Não	
354150	Presidente Venceslau/SP	Não		Sim							
354160	Promissão/SP	Sim	São José do Rio Preto/SP	Sim	105,90	Sim	130			Não	
354170	Quatá/SP	Não		Não							
330414	Queimados/RJ	Sim	Duque de Caxias/RJ	Sim	206,76	Sim	102			Sim	
315380	Queluzito/MG	Sim	Cristiano Ottoni/MG	Sim	200,00	Sim	17			Sim	
354200	Quintana/SP	Não		Não							
354210	Rafard/SP	Não		Não							
315400	Raul Soares/MG	Não		Não							
354230	Redenção da Serra/SP	Não		Não							

TABELA Co03 - INFORMAÇÕES DIVERSAS SOBRE COLETA DE RESÍDUOS SÓLIDOS

ANO DE
REFERÊNCIA
2010

Município		Remessa de resíduos domiciliares ou públicos p/ outro município		Uso de balança	Serviço terceirizado de Coleta de RDO+RPU			Serviço terceirizado de trasnporte da unidade transbordo à destino final		Serv. terc. de disposição final em aterro	
		Ocor- rência	Município(s) de destino		Valor contratual	Incluído transporte até a und. transbordo ou destino final	Distância média até a unidade	Valor contratual	Distância média até a unidade	Ocorrência de operação do aterro por execução privado	Valor Contratual
					R\$/t	exist.	Km	R\$/t	km		
Código	Nome/UF										
Região Sudeste		Co019	Co020	Co021	Co012	Co148	Co150	Co146	Co152	Up060	Up014
354240	Regente Feijó/SP	Não		Sim							
354250	Reginópolis/SP	Não		Não	10,00	Não		10,00	< 15Km	Não	
315420	Resende Costa/MG	Não		Não							
315430	Resplendor/MG	Não		Sim							
315440	Ressaquinha/MG	Não		Sim							
354280	Ribeira/SP	Não		Não							
354290	Ribeirão Bonito/SP										
354310	Ribeirão Corrente/SP	Não		Não		Não			< 15Km	Não	
354325	Ribeirão Grande/SP	Não		Não							
354330	Ribeirão Pires/SP	Sim	Mauá/SP; Mauá/SP	Sim	80,67	Sim	< 15Km			Sim	68,35
354340	Ribeirão Preto/SP	Sim	Guataporã/SP	Sim	55,82	Sim	< 15Km			Sim	69,24
354370	Rincão/SP	Não		Não	400,00	Sim	< 15Km			Não	
354380	Rinópolis/SP	Sim	Parapuã/SP	Não							
315480	Rio Acima/MG	Sim	Nova Lima/MG	Não	10,00	Sim				Sim	
320435	Rio Bananal/ES	Não		Não							
330430	Rio Bonito/RJ	Não		Sim	129,75	Sim	< 15Km			Não	
354390	Rio Claro/SP	Não		Sim	56,00	Sim	< 15Km			Sim	40,00
330450	Rio das Flores/RJ	Não		Não		Não			15	Não	
330455	Rio de Janeiro/RJ	Sim	Duque de Caxias/RJ; Duque de Caxias/RJ	Sim		Não			27	Sim	
315510	Rio do Prado/MG	Não		Não							
315500	Rio Doce/MG	Não		Sim	10,00	Sim				Não	
315530	Rio Manso/MG	Não		Não							
320440	Rio Novo do Sul/ES	Não		Não		Não			< 15Km	Não	
315570	Rio Piracicaba/MG	Sim	João Monlevade/MG	Sim						Sim	
315590	Rio Preto/MG	Não		Não						Sim	
354420	Riolândia/SP	Não		Não						Não	
354350	Riversul/SP	Não		Não							
315620	Rochedo de Minas/MG	Não		Não							
315630	Rodeiro/MG	Sim	Rio Novo/MG	Não		Sim					
354450	Rubineia/SP	Não		Não							
315670	Sabará/MG	Não		Sim	96,05	Sim				Sim	
354470	Sagres/SP	Não		Não							
354490	Sales Oliveira/SP	Não		Não		Não			< 15Km	Não	
354500	Salesópolis/SP	Sim	Santa Isabel/SP	Sim	250,00	Não		250,00	185	Sim	148,16
315700	Salinas/MG	Não		Não		Sim	17			Não	
315710	Salto da Divisa/MG	Não		Não							
354530	Salto de Pirapora/SP	Não		Não							
354540	Salto Grande/SP	Não		Não							
354520	Salto/SP	Não		Sim	88,38	Sim	< 15Km			Sim	53,56

TABELA Co03 - INFORMAÇÕES DIVERSAS SOBRE COLETA DE RESÍDUOS SÓLIDOS

ANO DE REFERÊNCIA
2010

Município		Remessa de resíduos domiciliares ou públicos p/ outro município		Uso de balança	Serviço terceirizado de Coleta de RDO+RPU			Serviço terceirizado de transporte da unidade transbordo à destino final		Serv. terc. de disposição final em aterro	
		Ocor- rência	Município(s) de destino		Valor contratual	Incluído transporte até a und. transbordo ou destino final	Distância média até a unidade	Valor contratual	Distância média até a unidade	Ocorrência de operação do aterro por execução privado	Valor Contratual
					R\$/t	exist.	Km	R\$/t	km	exist.	R\$/t
Código	Nome/UF	Co019	Co020	Co021	Co012	Co148	Co150	Co146	Co152	Up060	Up014
354560	Santa Adélia/SP	Sim	São José do Rio Preto/SP	Não							
354580	Santa Bárbara d'Oeste/SP	Não		Sim		Sim	< 15Km			Sim	
315720	Santa Bárbara/MG	Não		Não							
354600	Santa Branca/SP	Não		Não							
354610	Santa Clara d'Oeste/SP	Não		Não		Não			< 15Km	Não	
354620	Santa Cruz da Conceição/SP	Sim	Leme/SP	Não							
354630	Santa Cruz das Palmeiras/SP			Não							
354650	Santa Ernestina/SP	Não		Não							
354670	Santa Gertrudes/SP	Sim	Rio Claro/SP	Sim	607,00	Sim	< 15Km			Sim	10,00
354680	Santa Isabel/SP	Não		Sim		Não			23	Sim	53,16
320450	Santa Leopoldina/ES	Sim	Cariacica/ES	Sim						Sim	65,00
354690	Santa Lúcia/SP	Não		Não						Não	
315780	Santa Luzia/MG	Não		Sim	74,17	Sim	18			Sim	30,10
354700	Santa Maria da Serra/SP	Não		Não							
330460	Santa Maria Madalena/RJ	Não		Não		Não		20,40	40	Sim	40,05
354710	Santa Mercedes/SP	Não		Não		Não			< 15Km	Não	
354750	Santa Rita do Passa Quatro/SP	Não		Não						Não	
315960	Santa Rita do Sapucaí/MG										
354740	Santa Rita d'Oeste/SP			Não							
315980	Santa Vitória/MG	Não		Não							
354720	Santana da Ponte Pensa/SP	Não		Não		Não			< 15Km	Não	
354730	Santana de Parnaíba/SP	Não		Sim	183,00	Sim	< 15Km			Não	
315870	Santana do Garambéu/MG	Não		Não	100,00	Sim	< 15Km			Não	
354770	Santo Anastácio/SP	Não		Não		Não			< 15Km	Não	
354780	Santo André/SP	Sim	Mauá/SP	Sim	78,50	Sim	< 15Km			Sim	25,07
354790	Santo Antônio da Alegria/SP	Não		Sim						Não	
354800	Santo Antônio de Posse/SP	Sim	Paulínia/SP	Sim							
315990	Santo Antônio do Amparo/MG	Não		Não		Sim	< 15Km			Não	
316030	Santo Antônio do Jacinto/MG	Não		Não							
354810	Santo Antônio do Jardim/SP	Sim	Paulínia/SP	Não	97,00	Sim	100			Não	
316040	Santo Antônio do Monte/MG	Não		Não		Não			< 15Km	Não	
316060	Santo Hipólito/MG	Não		Não						Não	
354840	Santópolis do Aguapeí/SP	Não		Não							
354850	Santos/SP	Não		Sim	104,86	Sim	32			Sim	69,88
354870	São Bernardo do Campo/SP	Sim	Mauá/SP	Sim	91,19	Sim	18			Sim	61,03
316090	São Brás do Suaçui/MG	Não		Não							
354880	São Caetano do Sul/SP	Sim	Mauá/SP	Sim	69,86	Sim	19			Sim	69,86
354890	São Carlos/SP	Não		Sim	89,44	Sim	< 15Km			Sim	68,37
316095	São Domingos das Dores/MG	Não		Não						Não	

TABELA Co03 - INFORMAÇÕES DIVERSAS SOBRE COLETA DE RESÍDUOS SÓLIDOS

ANO DE
REFERÊNCIA
2010

Município		Remessa de resíduos domiciliares ou públicos p/ outro município		Uso de balança	Serviço terceirizado de Coleta de RDO+RPU			Serviço terceirizado de trasnporte da unidade transbordo à destino final		Serv. terc. de disposição final em aterro	
		Ocor- rência	Município(s) de destino		Valor contratual	Incluído transporte até a und. transbordo ou destino final	Distância média até a unidade	Valor contratual	Distância média até a unidade	Ocorrência de operação do aterro por execução privado	Valor Contratual
					R\$/t	exist.	Km	R\$/t	km		
Código	Nome/UF										
Região Sudeste		Co019	Co020	Co021	Co012	Co148	Co150	Co146	Co152	Up060	Up014
316105	São Félix de Minas/MG	Não		Não							
316140	São Francisco do Glória/MG	Não		Não							
320470	São Gabriel da Palha/ES	Não		Não	188,95	Sim	< 15Km			Sim	75,30
316160	São Geraldo da Piedade/MG	Não		Não							
316165	São Geraldo do Baixo/MG	Não		Não							
316170	São Gonçalo do Abaeté/MG	Não		Não		Não			< 15Km	Não	
316180	São Gonçalo do Pará/MG	Não		Não							
316200	São Gonçalo do Sapucaí/MG	Não		Não							
330490	São Gonçalo/RJ	Não		Sim	89,26	Não		89,26	< 15Km	Sim	3,04
316210	São Gotardo/MG	Não		Não	148,00	Sim	< 15Km			Sim	160,00
354910	São João da Boa Vista/SP	Não		Sim		Sim	< 15Km			Não	
354925	São João de Iracema/SP	Não		Não							
330510	São João de Meriti/RJ	Sim	Duque de Caxias/RJ	Sim	119,86	Não		19,96	22	Sim	13,92
316250	São João del Rei/MG	Não		Não	96,15	Sim	< 15Km			Sim	
316280	São João Evangelista/MG	Não		Não	388,50	Sim	< 15Km			Sim	14,00
354940	São Joaquim da Barra/SP	Sim	Guará/SP	Sim		Não			22	Sim	50,90
316294	São José da Barra/MG	Não		Não	84,87	Sim	< 15Km			Não	
354950	São José da Bela Vista/SP	Sim	Sabino/SP	Não							
316295	São José da Lapa/MG	Sim	Vespasiano/MG	Não		Sim	< 15Km			Não	
330513	São José de Ubá/RJ	Não		Sim							
320480	São José do Calçado/ES	Não		Não	216,29	Sim	< 15Km			Não	
316340	São José do Goiabal/MG	Não		Sim		Não					
316350	São José do Jacuri/MG	Não		Não							
354970	São José do Rio Pardo/SP	Não		Não							
354980	São José do Rio Preto/SP	Sim	Onda Verde/SP	Sim	76,40	Não		66,00			
330515	São José do Vale do Rio Preto/RJ	Sim	Teresópolis/RJ	Sim							
354990	São José dos Campos/SP	Não		Sim							
354995	São Lourenço da Serra/SP	Sim	Caieiras/SP	Sim	61,00	Não		70,00	75	Não	
355000	São Luis do Paraitinga/SP	Não		Não							
320490	São Mateus/ES	Não		Sim	84,47	Sim	< 15Km			Não	
316380	São Miguel do Anta/MG	Não		Não							
355030	São Paulo/SP	Sim	Caieiras/SP	Sim		Não					
316390	São Pedro da União/MG	Não		Não							
355050	São Pedro do Turvo/SP	Não		Sim							
355040	São Pedro/SP	Não		Sim							
320495	São Roque do Canaã/ES	Sim	Colatina/ES	Sim	10,00	Não		10,00	28	Sim	60,00
355060	São Roque/SP	Sim	Itapevi/SP	Sim	89,40	Não		64,75	22	Sim	
355080	São Sebastião da Grama/SP	Não		Não							
330530	São Sebastião do Alto/RJ	Não		Não							

TABELA Co03 - INFORMAÇÕES DIVERSAS SOBRE COLETA DE RESÍDUOS SÓLIDOS

ANO DE
REFERÊNCIA
2010

Município		Remessa de resíduos domiciliares ou públicos p/ outro município		Uso de balança	Serviço terceirizado de Coleta de RDO+RPU			Serviço terceirizado de transporte da unidade transbordo à destino final		Serv. terc. de disposição final em aterro	
		Ocor- rência	Município(s) de destino		Valor contratual	Incluído transporte até a und. transbordo ou destino final	Distância média até a unidade	Valor contratual	Distância média até a unidade	Ocorrência de operação do aterro por execução privado	Valor Contratual
					R\$/t	exist.	Km	R\$/t	km	exist.	R\$/t
Código	Nome/UF										
Região Sudeste		Co019	Co020	Co021	Co012	Co148	Co150	Co146	Co152	Up060	Up014
316450	São Sebastião do Maranhão/MG	Não		Não							
316470	São Sebastião do Paraíso/MG	Não		Não	87,42	Sim	< 15Km			Não	
316480	São Sebastião do Rio Preto/MG	Não		Não							
355070	São Sebastião/SP	Sim	Tremembé/SP	Sim						Não	
316500	São Tiago/MG	Não		Não	400,00					Sim	150,00
355100	São Vicente/SP	Sim	Mauá/SP	Sim							
316540	Sapucaí-Mirim/MG	Sim	Tremembé/SP	Não							
316570	Senador Firmino/MG	Não		Não							
316600	Senhora de Oliveira/MG	Não		Não							
316640	Seritinga/MG	Não		Não							
316670	Serra dos Aimorés/MG	Não		Não			< 15Km			Não	
320500	Serra/ES	Sim	Cariacica/ES	Sim	95,30	Não		114,91	28	Sim	38,24
316690	Serrania/MG	Não		Não							
316695	Serranópolis de Minas/MG	Não		Não	400,00	Sim	< 15Km			Não	
316710	Serro/MG	Não		Não	52,65	Sim	< 15Km			Não	
355170	Sertãozinho/SP	Sim	Guatapará/SP	Sim	60,00	Não			50	Sim	66,86
355180	Sete Barras/SP	Não		Não							
316720	Sete Lagoas/MG	Não		Sim	68,90	Sim	< 15Km			Não	
316750	Simão Pereira/MG	Não		Não		Sim	< 15Km			Sim	
316760	Simonésia/MG	Não		Não		Sim	< 15Km			Sim	
355210	Socorro/SP	Não		Não							
316780	Soledade de Minas/MG	Não		Não							
355220	Sorocaba/SP	Não		Sim	71,13	Sim	< 15Km			Não	
355230	Sud Mennucci/SP	Não		Não	256,42	Sim	< 15Km			Não	
355240	Sumaré/SP	Sim	Paulínia/SP	Sim	76,43	Sim	17,5			Sim	54,59
355255	Suzanópolis/SP	Não		Não							
355250	Suzano/SP	Sim	Itaquaquecetuba/SP; Santa Isabel/SP	Sim	73,16	Sim	19			Sim	64,72
355260	Tabapuã/SP	Sim	São José do Rio Preto/SP	Não	350,00	Não		350,00	< 15Km	Não	
355270	Tabatinga/SP	Não		Não							
355280	Taboão da Serra/SP	Sim	Caieiras/SP	Sim	81,66	Não		45,28	54	Sim	0,00
316800	Taiobeiras/MG	Não		Não							
355320	Taiúva/SP	Sim	São José do Rio Preto/SP	Não							
355330	Tambauí/SP	Não		Não							
316820	Tapirai/MG	Não		Não							
355350	Tapirai/SP	Não		Não							
355370	Taquaritinga/SP	Não		Sim							
355380	Taquarituba/SP	Não		Não						Não	
355400	Tatui/SP	Não		Sim	100,00	Sim	< 15Km			Não	
355410	Taubaté/SP	Sim	Tremembé/SP	Sim		Não		28,00	40	Sim	55,00

TABELA Co03 - INFORMAÇÕES DIVERSAS SOBRE COLETA DE RESÍDUOS SÓLIDOS

ANO DE
REFERÊNCIA
2010

Município		Remessa de resíduos domiciliares ou públicos p/ outro município		Uso de balança	Serviço terceirizado de Coleta de RDO+RPU			Serviço terceirizado de trasnporte da unidade transbordo à destino final		Serv. terc. de disposição final em aterro	
		Ocor- rência	Município(s) de destino		Valor contratual	Incluído transporte até a und. transbordo ou destino final	Distância média até a unidade	Valor contratual	Distância média até a unidade	Ocorrência de operação do aterro por execução privado	Valor Contratual
					R\$/t	exist.	Km	R\$/t	km		
Código	Nome/UF										
Região Sudeste		Co019	Co020	Co021	Co012	Co148	Co150	Co146	Co152	Up060	Up014
316850	Teixeiras/MG	Não		Não							
355430	Teodoro Sampaio/SP	Não		Não							
316860	Teófilo Otoni/MG	Não		Não	116,21	Sim	< 15Km			Não	
355440	Terra Roxa/SP	Não		Não							
316900	Tocantins/MG	Não		Sim						Sim	98,17
355465	Torre de Pedra/SP	Não		Não							
355475	Trabiju/SP										
355480	Tremembé/SP	Não		Sim	60,00	Não		20,00	17	Não	
316930	Três Corações/MG	Não		Sim	78,00	Sim	< 15Km			Não	
355490	Três Fronteiras/SP	Não		Não							
316935	Três Marias/MG	Não		Não							
316950	Tumiritinga/MG	Sim	Governador Valadares/MG	Não	40,00	Sim	< 15Km			Não	
355500	Tupã/SP	Não		Sim	75,21	Sim	< 15Km			Sim	46,15
355520	Turiúba/SP	Não		Não							
317000	Ubai/MG	Não		Não							
317010	Uberaba/MG	Não		Sim	67,25	Sim	17			Sim	27,82
317020	Uberlândia/MG	Não		Sim	81,55	Sim	< 15Km			Sim	46,90
355550	Ubirajara/SP	Não		Não					< 15Km		
317043	União de Minas/MG	Não		Não		Não		100,00	< 15Km	Não	
355580	Urânia/SP	Não		Não							
355590	Uru/SP	Sim	Catanduva/SP	Não	130,00	Sim	110			Sim	
317047	Uruana de Minas/MG	Não		Não							
317052	Urucuia/MG	Não		Sim	92,31	Sim	< 15Km			Não	
355600	Urupês/SP	Não		Não							
330610	Valença/RJ	Não		Não	200,00	Sim	< 15Km			Não	
355620	Valinhos/SP	Sim	Paulínia/SP	Sim	85,36	Não		65,40	49	Sim	74,76
355630	Valparaíso/SP	Não		Sim		Sim	< 15Km			Não	
320503	Vargem Alta/ES	Não		Não							
317060	Vargem Bonita/MG	Não		Não							
355640	Vargem Grande do Sul/SP	Não		Não		Sim	< 15Km			Não	
355645	Vargem Grande Paulista/SP	Sim	Itapevi/SP	Sim	155,45	Sim	50			Sim	155,45
317070	Varginha/MG	Não		Não	29,58	Sim	< 15Km			Sim	
317075	Varjão de Minas/MG	Não		Não	71,07	Sim	< 15Km			Não	
330615	Varre-Sai/RJ	Não		Não							
317080	Várzea da Palma/MG	Não		Sim	87,83	Sim	< 15Km			Não	
330620	Vassouras/RJ	Sim	Duque de Caxias/RJ	Não	135,00	Sim	< 15Km				
317100	Vazante/MG	Não		Não							
320506	Venda Nova do Imigrante/ES	Sim	Cariacica/ES	Sim						Sim	85,00
317115	Vermelho Novo/MG	Não		Não		Sim	< 15Km				

TABELA Co03 - INFORMAÇÕES DIVERSAS SOBRE COLETA DE RESÍDUOS SÓLIDOS

ANO DE
REFERÊNCIA
2010

Município		Remessa de resíduos domiciliares ou públicos p/ outro município		Uso de balança	Serviço terceirizado de Coleta de RDO+RPU			Serviço terceirizado de transporte da unidade transbordo à destino final		Serv. terc. de disposição final em aterro	
		Ocor- rência	Município(s) de destino		Valor contratual	Incluído transporte até a und. transbordo ou destino final	Distância média até a unidade	Valor contratual	Distância média até a unidade	Ocorrência de operação do aterro por execução privado	Valor Contratual
Código	Nome/UF					R\$/t	exist.	Km	R\$/t	km	exist.
Região Sudeste		Co019	Co020	Co021	Co012	Co148	Co150	Co146	Co152	Up060	Up014
317120	Vespasiano/MG	Não		Não	196,90	Sim	< 15Km			Sim	220,00
320510	Viana/ES	Sim	Cariacica/ES	Sim		Sim	17,6			Sim	
317130	Viçosa/MG	Não		Não							
320515	Vila Pavão/ES	Não		Não							
355670	Vinhedo/SP	Sim	Paulínia/SP	Sim	101,21	Não		57,69	< 15Km	Não	
355680	Viradouro/SP	Não		Sim	42,85	Sim	< 15Km			Não	
317170	Virginia/MG	Não		Não							
317190	Virgolândia/MG	Não		Sim							
317200	Visconde do Rio Branco/MG	Não		Sim						Não	
355695	Vitória Brasil/SP	Não		Não	16,00	Não			70	Não	
320530	Vitória/ES	Sim	Cariacica/ES	Sim	76,73	Não		15,20	20	Sim	39,72
330630	Volta Redonda/RJ	Não		Sim	41,32	Sim	< 15Km			Não	
355700	Votorantim/SP	Não		Sim		Não				Sim	41,12
355710	Votuporanga/SP	Sim	Meridiano/SP	Sim	47,51	Sim	22			Sim	63,73
355715	Zacarias/SP			Não							

TABELA Co04a

INFORMAÇÕES SOBRE VEÍCULOS DE AGENTES PÚBLICOS
NA COLETA DE RESÍDUOS SÓLIDOS DOMICILIARES E PÚBLICOS

**TABELA Co04a - INFORMAÇÕES SOBRE VEÍCULOS DE AGENTES PÚBLICOS
NA COLETA DE RESÍDUOS SÓLIDOS DOMICILIARES E PÚBLICOS**

ANO DE
REFERÊNCIA
2010

Município	Quantidade de veículos de agentes públicos, por idade, em anos																	
	Caminhão compactador			Cam. bascul. carroceria ou baú			Caminhões poliguindaste			Trator agrícola com reboque			Tração animal			Embarcações		
	Até 5	6 a 10	Mais de 10	Até 5	6 a 10	Mais de 10	Até 5	6 a 10	Mais de 10	Até 5	6 a 10	Mais de 10	Até 5	6 a 10	Mais de 10	Até 5	6 a 10	Mais de 10
	unidade	unidade	unidade	unidade	unidade	unidade	unidade	unidade	unidade	unidade	unidade	unidade	unidade	unidade	unidade	unidade	unidade	unidade
Código Nome/UF	Co054	Co055	Co056	Co063	Co064	Co065	Co072	Co073	Co074	Co081	Co082	Co083	Co090	Co091	Co092	Co155	Co156	Co157
Região Sudeste																		
310050 Açucena/MG						1												
350010 Adamantina/SP	1	1	3			2						1						
350020 Adolfo/SP	0	1	0	0	0	1	0	0	1	2	0	0	0	0	0	0	0	0
320010 Afonso Cláudio/ES	1		1							1								
310070 Água Comprida/MG	0	0	0	0	0	1	0	0	0	0	0	1	0	0	0	0	0	0
350030 Aguai/SP	1	1				1						2						
310080 Aguanil/MG	0	0	0	0	0	1	0	0	0	0	0	0	0	0	0	0	0	0
350040 Águas da Prata/SP	0	0	0	1	0	0	0	0	0	0	0	0	0	0	0	0	0	0
350055 Águas de Santa Bárbara/SP	1	1	0	0	0	0	0	0	0	0	0	0	0	0	0	0	0	0
350060 Águas de São Pedro/SP	1	0	0	0	0	2	0	1	0	0	0	0	0	0	0	0	0	0
350070 Agudos/SP	0	0	3	0	0	3	0	0	0	0	1	1	0	0	0		0	0
310110 Aimorés/MG		1			1							1						
310160 Alfenas/MG	0	0	0	1	1	0	0	0	0	1	1	0	0	0	0	0	0	0
310180 Alpercata/MG																		
350090 Altair/SP	1																	
310200 Alterosa/MG		1			1				1			1						
350100 Altinópolis/SP	0	2	0	0	1	0	0	0	0	1	0	0	0	0	0	0	0	0
350110 Alto Alegre/SP			1									1						
315350 Alto Jequitibá/MG	0	0	0	1	0	0	0	0	0	1	0	0	0	0	0	0	0	0
320035 Alto Rio Novo/ES		1										1						
350115 Alumínio/SP																		
350120 Álvares Florence/SP	0	1	0	0	0	1	0	0	0	0	0	0	0	0	0	0	0	0
350130 Álvares Machado/SP	1	2	0	0	0	1	0	0	0	0	0	1	0	0	0	0	0	0
350150 Alvinlândia/SP	1	0	0	2	0	0	0	0	0	1	0	0	0	0	0	0	0	0
310240 Alvorada de Minas/MG	0	0	0	1	0	0	0	0	0	0	0	0	0	0	0	0	0	0
350160 Americana/SP			2															
350170 Américo Brasiliense/SP	1	1				5						4						
350190 Amparo/SP	2	2		1	1													
310260 Andradas/MG	0	2	0	0	0	1	0	0	0	0	0	1	0	0	0	0	0	0
350210 Andradina/SP																		
310280 Andrelândia/MG	0	0	0	0	0	0	0	0	0	0	0	0	0	0	0	0	0	0
350220 Angatuba/SP		2			1													
330010 Angra dos Reis/RJ																		
350230 Anhembí/SP		1			2							2						
350240 Anhumas/SP	1			0			0			1			0			0		
310290 Antônio Carlos/MG	0	0	0	0	0	1	0	0	0	0	0	1	0	0	0	0	0	0
310310 Antônio Prado de Minas/MG						3												
350260 Aparecida d'Oeste/SP	0	1	0	0	1	1	0	0	0	0	0	0	0	0	0	0	0	0
350250 Aparecida/SP	0	0	5	0	0	2	0	0	0	0	0	0	0	0	0	0	0	0

**TABELA Co04a - INFORMAÇÕES SOBRE VEÍCULOS DE AGENTES PÚBLICOS
NA COLETA DE RESÍDUOS SÓLIDOS DOMICILIARES E PÚBLICOS**

ANO DE
REFERÊNCIA
2010

Município	Quantidade de veículos de agentes públicos, por idade, em anos																	
	Caminhão compactador			Cam. bascul. carroceria ou baú			Caminhões poliguindaste			Trator agrícola com reboque			Tração animal			Embarcações		
	Até 5	6 a 10	Mais de 10	Até 5	6 a 10	Mais de 10	Até 5	6 a 10	Mais de 10	Até 5	6 a 10	Mais de 10	Até 5	6 a 10	Mais de 10	Até 5	6 a 10	Mais de 10
	unidade	unidade	unidade	unidade	unidade	unidade	unidade	unidade	unidade	unidade	unidade	unidade	unidade	unidade	unidade	unidade	unidade	unidade
Código Nome/UF	Co054	Co055	Co056	Co063	Co064	Co065	Co072	Co073	Co074	Co081	Co082	Co083	Co090	Co091	Co092	Co155	Co156	Co157
Região Sudeste																		
350270 Apiaí/SP	0	0	1	0	0	1	0	0	0	0	0	0	0	0	0	0	0	0
350280 Araçatuba/SP						3						2						
350290 Araçoiaba da Serra/SP	2	2	0	1	0	0	0	0	0	0	0	0	0	0	0	0	0	0
320060 Aracruz/ES																		
310340 Araçuaí/MG	0	0	0	2	0	0	0	0	0	7	0	0	0	0	0	0	0	0
310350 Araguari/MG																		
350310 Arandu/SP	1	1			3													
310360 Arantina/MG	0	0	0	0	0	1	0	0	0		1		0	0	0	0	0	0
350315 Arapeí/SP		1								1		1						
310375 Araporã/MG	0	0	0	0	0	0	0	0	0	0	0	0	0	0	0	0	0	0
350320 Araraquara/SP	0	1	0	0	0	0	0	0	0	0	0	0	0	0	0	0	0	0
350330 Araras/SP	3	3			7													
350335 Arco-Íris/SP	1	0	0	2	0	0	0	0	0	0	0	1	0	0	0	0	0	0
310420 Arcos/MG	3	0	0	0	0	2	0	0	1	0	0	0	0	0	0	0	0	0
310445 Aricanduva/MG	0	0	0	0	0	1	0	0	0	0	0	1	0	0	0	0	0	0
350380 Artur Nogueira/SP	0	0	0	0	0	0	0	0	0			1	0	0	0	0	0	0
350390 Arujá/SP	0	0	1	0	0	0	0	0	0	0	0	0	0	0	0	0	0	0
350400 Assis/SP	0	2	2	3	0	0	0	0	0	0	3	0	0	0	0	0	0	0
350410 Atibaia/SP				1														
320070 Atilio Vivacqua/ES		1	1	1		3												
350440 Avanhandava/SP	0	1	0	0	0	2	0	0	0	0	0	0	0	0	0	0	0	0
350460 Bady Bassitt/SP						1												
320080 Baixo Guandu/ES																		
350470 Balbinos/SP		1		1	1	1						1		0				
350500 Barão de Antonina/SP	1											1						
310540 Barão de Cocais/MG		1	1															
310560 Barbacena/MG	5	0	0	0	0	0	0	0	0	0	0	0	8	0	0	0	0	0
350520 Bariri/SP	0	1	0	0	1	0	0	0	0	0	1	0	0	0	0	0	0	0
350530 Barra Bonita/SP	0	0	3	0	0	2	0	0	0	0	0	3	0	0	0	0	0	0
350535 Barra do Chapéu/SP	0	1	0	0	1	0	0	0	0	0	0	0	0	0	0	0	0	0
310570 Barra Longa/MG	0	0	0	0	0	1	0	0	0	0	0	1	0	0	0	0	0	0
330040 Barra Mansa/RJ									1									
350550 Barretos/SP	0	0	0	0	0	0	0	0	0	0	0	0	0	0	0	0	0	0
310590 Barroso/MG												1						
350570 Barueri/SP				15	5	2												
350580 Bastos/SP		2				1	0	0	0	0	2	2	0	0	0	0	0	0
350590 Batatais/SP	4			1		1						1						
350600 Bauru/SP	7	3	4	0	0	10	0	0	0	0	0	0	0	0	0	0	0	0
350610 Bebedouro/SP	0	0	4	0	0	7	0	0	2	0	2	0	0	0	0	0	0	0

**TABELA Co04a - INFORMAÇÕES SOBRE VEÍCULOS DE AGENTES PÚBLICOS
NA COLETA DE RESÍDUOS SÓLIDOS DOMICILIARES E PÚBLICOS**

ANO DE
REFERÊNCIA
2010

Município	Quantidade de veículos de agentes públicos, por idade, em anos																	
	Caminhão compactador			Cam. bascul. carroceria ou baú			Caminhões poliguindaste			Trator agrícola com reboque			Tração animal			Embarcações		
	Até 5	6 a 10	Mais de 10	Até 5	6 a 10	Mais de 10	Até 5	6 a 10	Mais de 10	Até 5	6 a 10	Mais de 10	Até 5	6 a 10	Mais de 10	Até 5	6 a 10	Mais de 10
	unidade	unidade	unidade	unidade	unidade	unidade	unidade	unidade	unidade	unidade	unidade	unidade	unidade	unidade	unidade	unidade	unidade	unidade
Código Nome/UF	Co054	Co055	Co056	Co063	Co064	Co065	Co072	Co073	Co074	Co081	Co082	Co083	Co090	Co091	Co092	Co155	Co156	Co157
Região Sudeste																		
310610 Belmiro Braga/MG																		
310620 Belo Horizonte/MG	31		11	8		11	5		1									
310640 Belo Vale/MG	0	0	0	0	0	1	0	0	0	0	0	0	0	0	0	0	0	0
350620 Bento de Abreu/SP			1			1		0										
310650 Berilo/MG	1			3			0			0			0			0		
310660 Bertópolis/MG	0	0	0	0	0	1	0	0	0	0	0	1	0	0	0	0	0	0
310670 Betim/MG																		
310690 Bicas/MG	0	0	0	0	0	2	0	0	0	0	0	0	0	0	0	0	0	0
350640 Bilac/SP	1	1	0	2	1	1	0	0	0	0	1	1	0	0	0	0	0	0
350650 Birigui/SP	4	1	4		2				1									
350670 Boa Esperança do Sul/SP	0	1	0	0	1	0	0	0	0	0	0	1	0	0	0	0	0	0
350680 Bocaina/SP	1	1	0	0	3	0	0	0	0	2	3	0	0	0	0	0	0	0
350690 Bofete/SP	0	0	1	0	0	0	0	0	0	0	0	0	0	0	0	0	0	0
350700 Boituva/SP	0	0	0	0	2	0	0	0	0	0	0	2	0	0	0	0	0	0
330060 Bom Jesus do Itabapoana/RJ				4														
320110 Bom Jesus do Norte/ES	0	0	0	1	0	0	0	0	0	0	0	1	0	0	0	0	0	0
350715 Bom Sucesso de Itararé/SP			1			1												
310810 Bonfim/MG					1													
310825 Bonito de Minas/MG	0	0	0	0	1	0	0	0	0	0	0	0	0	0	0	0	0	0
350730 Boracéia/SP		1																
310840 Botelhos/MG	0	2	0	0	0	0	0	0	0	0	0	0	0	0	0	0	0	0
350750 Botucatu/SP	7	0	0	0	0	3	0	0	0	0	0	2	0	0	0	0	0	0
310890 Brasópolis/MG	0	0	0	0	0	2	0	0	0	0	1	0	0	0	0	0	0	0
350770 Braúna/SP	0	1	0	1	0	0	0	0	0	0	0	1	0	0	0	0	0	0
350780 Brodowski/SP	1	1	1															
350790 Brotas/SP						2												
310900 Brumadinho/MG	2	0	0	3	0	0	0	0	0	1	0	0	0	0	0	0	0	0
310910 Bueno Brandão/MG	0	1	0	0	0	0	0	0	0	0	0	0	0	0	0	0	0	0
310925 Bugre/MG	0		1				0			1			3			0		
350800 Buri/SP																		
350810 Buritama/SP			2			4			1			2						
310940 Buritizeiro/MG						2						1						
330070 Cabo Frio/RJ																		
350840 Cabreúva/SP	0	0	0	0	0	0	0	0	0	0	0	0	0	0	0	0	0	0
350850 Caçapava/SP	0	1	1	0	2	0	0	0	0	0	0	0	0	0	0			
310960 Cachoeira da Prata/MG					1													
310970 Cachoeira de Minas/MG	0	1	0	0	2	0	0	0	0	0	0	0	0	0	0	0	0	0
350870 Caconde/SP		1		1														
311000 Caeté/MG	0	0	0	0	0	0	0	0	0	0	0	0	0	0	0	0	0	0

**TABELA Co04a - INFORMAÇÕES SOBRE VEÍCULOS DE AGENTES PÚBLICOS
NA COLETA DE RESÍDUOS SÓLIDOS DOMICILIARES E PÚBLICOS**

ANO DE
REFERÊNCIA
2010

Município	Quantidade de veículos de agentes públicos, por idade, em anos																	
	Caminhão compactador			Cam. bascul. carroceria ou baú			Caminhões poliguindaste			Trator agrícola com reboque			Tração animal			Embarcações		
	Até 5	6 a 10	Mais de 10	Até 5	6 a 10	Mais de 10	Até 5	6 a 10	Mais de 10	Até 5	6 a 10	Mais de 10	Até 5	6 a 10	Mais de 10	Até 5	6 a 10	Mais de 10
	unidade	unidade	unidade	unidade	unidade	unidade	unidade	unidade	unidade	unidade	unidade	unidade	unidade	unidade	unidade	unidade	unidade	unidade
Código Nome/UF	Co054	Co055	Co056	Co063	Co064	Co065	Co072	Co073	Co074	Co081	Co082	Co083	Co090	Co091	Co092	Co155	Co156	Co157
Região Sudeste																		
350880 Cafelândia/SP		2																
311010 Caiana/MG	0	0	0	0	0	1	0	0	0	0	0	0	0	0	0	0	0	0
350900 Caieiras/SP	0	0	0	0	0	4	0	0	0	0	0	0	0	0	0	0	0	0
350920 Cajamar/SP																		
350925 Cajati/SP			2			4												
350930 Cajobi/SP	1					1						1						
350940 Cajuru/SP																		
311060 Cambuí/MG	1	1	2	2	1	1												
350950 Campinas/SP	0	0	1	0	0	8	0	0	1	0	0	0	0	0	0	0	0	0
311120 Campo Belo/MG	0	0	0	0	0	6	0	0	0	0	0	0	0	0	0	0	0	0
311140 Campo Florido/MG	0	1	0	0	0	1	0	0	0	0	0	1	0	0	0	0	0	0
350960 Campo Limpo Paulista/SP																		
350970 Campos do Jordão/SP	0	0	0	0	0	0	0	0	0	0	0	0	0	0	0	0	0	0
330100 Campos dos Goytacazes/RJ	0	0	0	0	0	0	0	0	0	0	0	0	0	0	0	0	0	0
311190 Cana Verde/MG				1														
311200 Candeias/MG	0	0	1	0	0	1	0	0	0	0	0	1	0	0	0	0	0	0
351000 Cândido Mota/SP	1	2	0	0	1	0	0	2	0	0	1	0	0	0	0	0	0	0
330110 Cantagalo/RJ																		
351020 Capão Bonito/SP	1	0	0	1	0	1	0	0	0	1	0	1	0	0	0	0	0	0
311210 Caparaó/MG	0	0	0	1	0	0	0	0	0	0	1	0	0	0	0	0	0	0
351030 Capela do Alto/SP	0	0	2	0	0	3	0	0	0	0	0	2	0	0	0	0	0	0
311250 Capim Branco/MG						1						1						
311260 Capinópolis/MG	2	0	0	1	0	0	0	0	0	0	0	0	0	0	0	0	0	0
311265 Capitão Andrade/MG	0	0	0	0	0	1	0	0	0	0	2	0	0	0	0	0	0	0
351040 Capivari/SP					2							1						
311290 Caputira/MG						1						1						
311300 Carai/MG	0	0	0	0	0	3	0	0	0	0	0	0	0	0	2	0	0	0
330093 Carapebus/RJ																		
351060 Carapicuíba/SP	9							2										
311350 Carbonita/MG												1						
330115 Cardoso Moreira/RJ	0	1	0	0	2	0	0	0	0	0	2	0	0	0	0	0	0	0
351070 Cardoso/SP	0	0	3	0	0	5	0	0	0	0	0	3	0	0	0	0	0	0
320130 Cariacica/ES																		
311370 Carlos Chagas/MG																		
311390 Carmo da Cachoeira/MG				2	1	2												
311410 Carmo de Minas/MG						1												
311440 Carmo do Rio Claro/MG		2			1													
311450 Carmópolis de Minas/MG	2				1													
311455 Carneirinho/MG		1	1									2						

**TABELA Co04a - INFORMAÇÕES SOBRE VEÍCULOS DE AGENTES PÚBLICOS
NA COLETA DE RESÍDUOS SÓLIDOS DOMICILIARES E PÚBLICOS**

 ANO DE
REFERÊNCIA
2010

Município	Quantidade de veículos de agentes públicos, por idade, em anos																	
	Caminhão compactador			Cam. bascul. carroceria ou baú			Caminhões poliguindaste			Trator agrícola com reboque			Tração animal			Embarcações		
	Até 5	6 a 10	Mais de 10	Até 5	6 a 10	Mais de 10	Até 5	6 a 10	Mais de 10	Até 5	6 a 10	Mais de 10	Até 5	6 a 10	Mais de 10	Até 5	6 a 10	Mais de 10
	unidade	unidade	unidade	unidade	unidade	unidade	unidade	unidade	unidade	unidade	unidade	unidade	unidade	unidade	unidade	unidade	unidade	unidade
Código Nome/UF	Co054	Co055	Co056	Co063	Co064	Co065	Co072	Co073	Co074	Co081	Co082	Co083	Co090	Co091	Co092	Co155	Co156	Co157
Região Sudeste																		
311460 Carrancas/MG																		
311470 Carvalhópolis/MG	0	0	0	0	0	1	0	0	0	0	0	1	0	0	0	0	0	0
351080 Casa Branca/SP	2	0	0	0	0	0	0	0	0	0	0	0	0	0	0	0	0	0
330130 Casimiro de Abreu/RJ	0	0	0	0	0	0	0	0	0	0	0	0	0	0	0	0	0	0
351090 Cássia dos Coqueiros/SP	0	1	0	0	0	0	0	0	0	0	0	1	0	0	0	0	0	0
320140 Castelo/ES	2			1						1								
351100 Castilho/SP	0	1	1	0	0	0	0	0	0	0	0	0	0	0	0	0	0	0
351110 Catanduva/SP	0	0	0	0	0	0	0	0	0	0	0	0	0	0	0	0	0	0
311535 Catas Altas/MG					1													
351120 Catiguá/SP	0	1	0	0	1	0	0	0	0	0	1	0	0	0	0	0	0	0
311547 Catuti/MG						1						1						
351130 Cedral/SP		2		1		2				2		2						
351140 Cerqueira César/SP	0	0	0	0	0	0	0	0	0	0	0	0	0	0	0	0	0	0
351150 Cerquilha/SP		3			4	1		1			1							
351160 Cesário Lange/SP	1	1				1						1						
351170 Charqueada/SP	2											1						
311630 Cipotânea/MG	0	0	0	0	0	0	0	0	0	0	1	0	0	0	0	0	0	0
311660 Cláudio/MG	0	0	0	0	0	0	0	0	0	0	0	0	0	0	0	0	0	0
351190 Clementina/SP																		
320150 Colatina/ES	0	1	3	0	0	3	1	0	0	0	0	0	0	0	0	0	0	0
351200 Colina/SP	0	2	1	0	0	6	0	0	0	0	1	0	0	0	0	0	0	0
330095 Comendador Levy Gasparian/RJ	0	1	0	0	0	4	0	0	0	0	0	0	0	0	0	0	0	0
311520 Conceição da Barra de Minas/MG	0	0	0	0	0	1	0	0	0	0	0	0	0	0	0	0	0	0
320160 Conceição da Barra/ES		2				2		1			1			0			0	
311740 Conceição de Ipanema/MG											1		2					
311770 Conceição do Rio Verde/MG				1														
311790 Congonhal/MG	1	0	0	0	0	0	0	0	0	0	0	1	0	0	0	0	0	0
311830 Conselheiro Lafaiete/MG	0	0	0	0	0	0	0	0	0	0	0	0	0	0	0	0	0	0
311840 Conselheiro Pena/MG	0	0	1	0	0	0	0	0	0	0	0	0	0	4	0	0	0	0
311850 Consolação/MG	0	0	0	0	1	0	0	0	0	0	0	0	0	0	0	0	0	0
311860 Contagem/MG	0	0	0	0	0	0	0	0	0	0	0	0	0	0	0	0	0	0
311870 Coqueiral/MG						1									1			
351240 Cordeirópolis/SP		3			1													
311890 Cordisburgo/MG						1						2						
311900 Cordislândia/MG	0	0	0	0	0	1	0	0	0	0	0	0	0	0	0	0	0	0
311910 Corinto/MG	0	0	1	0	0	3	0	0	0	0	0	3	0	0	0	0	0	0
351250 Coroados/SP	0	0	1	0	0	3	0	0	0	0	0	0	0	0	0	0	0	0
311930 Coromandel/MG		1				2												
311940 Coronel Fabriciano/MG	1	0	5	0	0	0	0	0	0	1	1	0	0	0	0	0	0	0

**TABELA Co04a - INFORMAÇÕES SOBRE VEÍCULOS DE AGENTES PÚBLICOS
NA COLETA DE RESÍDUOS SÓLIDOS DOMICILIARES E PÚBLICOS**

ANO DE
REFERÊNCIA
2010

Município		Quantidade de veículos de agentes públicos, por idade, em anos																		
		Caminhão compactador			Cam. bascul. carroceria ou baú			Caminhões poliguindaste			Trator agrícola com reboque			Tração animal			Embarcações			
		Até 5	6 a 10	Mais de 10	Até 5	6 a 10	Mais de 10	Até 5	6 a 10	Mais de 10	Até 5	6 a 10	Mais de 10	Até 5	6 a 10	Mais de 10	Até 5	6 a 10	Mais de 10	
Código	Nome/UF	unidade	unidade	unidade	unidade	unidade	unidade	unidade	unidade	unidade	unidade	unidade	unidade	unidade	unidade	unidade	unidade	unidade	unidade	
Região Sudeste		Co054	Co055	Co056	Co063	Co064	Co065	Co072	Co073	Co074	Co081	Co082	Co083	Co090	Co091	Co092	Co155	Co156	Co157	
351260	Coronel Macedo/SP		1				1			0			1			0			0	
351270	Corumbataí/SP		1		1					1			1							
351320	Cristais Paulista/SP	0	0	1	0	0	2	0	0	0	1	1	1	0	0	0	0	0	0	
312030	Cristália/MG						2		1											
312050	Cristina/MG	0	0	0	1	0	0	0	0	0	1	0	0	0	0	0	0	0	0	
351330	Cruzália/SP	0	1	0	1	0	0	0	0	0	0	1	0	0	0	0	0	0	0	
351340	Cruzeiro/SP	0	0	0		3	5	0	0	0	0	2	2	0	0	0	0	0	0	
351350	Cubatão/SP																			
312090	Curvelo/MG	2	4	0	0	2	0													
312125	Delta/MG	0	0	0	1	1	1	0	0	0	2	2	2	0	0	0	0	0	0	
351370	Descalvado/SP	1	3	0	0	0	4	0	0	0	0	0	0	0	0	0	0	0	0	
312140	Desterro de Entre Rios/MG	0	0	0	0	0	1	0	0	0	0	0	0	0	0	0	0	0	0	
351380	Diadema/SP	0	3	0	0	0	6	0	0	6	0	0	1	0	0	0	0	0	0	
312180	Dionísio/MG	0	0	0	0	0	0	0	0	0	0	0	0	0	0	0	0	0	0	
351385	Dirce Reis/SP	1	0	0	0	0	0	0	0	0	0	0	0	0	0	0	0	0	0	
312200	Divino/MG	0	0	0	0	0	0	0	0	0	0	0	0	0	0	0	0	0	0	
351390	Divinolândia/SP	1	1																	
312230	Divinópolis/MG	7			2															
312240	Divisa Nova/MG																			
351400	Dobrada/SP			1																
312270	Dom Silvério/MG	0	0	0	0	0	1	0	0	0	0	0	0	0	0	0	0	0	0	
320190	Domingos Martins/ES	2	0	0	0	0	1	0	0	0	0	0	0	0	0	0	0	0	0	
312290	Dona Eusébia/MG			2			1			1			1							
312310	Dores de Guanhães/MG	0	0	0	0	1	0	0	0	0	0	0	0	0	0	0	0	0	0	
312340	Doresópolis/MG	0	0	0	0	0	0	0	0	0	0	0	0	0	0	0	0	0	0	
351440	Dracena/SP	1	2		2		4						4							
330170	Duque de Caxias/RJ																			
351490	Elias Fausto/SP	0	0	1	0	0	1	0	0	0	0	0	1	0	0	0	0	0	0	
312360	Elói Mendes/MG			1			2													
351495	Embaúba/SP					1							1							
351500	Embu/SP	0	0	0	0	0	0	0	0	0	0	0	0	0	0	0	0	0	0	
351515	Engenheiro Coelho/SP																			
312380	Engenheiro Navarro/MG												1							
330180	Engenheiro Paulo de Frontin/RJ	2	2	0	0	1	0	0	0	0	2	1	0	0	0	0	0	0	0	
312385	Entre Folhas/MG			1			1			1										
312440	Espirito Santo do Dourado/MG	1			1															
351518	Espirito Santo do Pinhal/SP	1	2	2	0	0	9	0	0	0	0	0	1	0	0	0	0	0	0	
351519	Espirito Santo do Turvo/SP	0	2	0	0	1	0	0	0	0	0	0	0	0	0	0	0	0	0	
351530	Estrela do Norte/SP																			

TABELA Co04a - INFORMAÇÕES SOBRE VEÍCULOS DE AGENTES PÚBLICOS
NA COLETA DE RESÍDUOS SÓLIDOS DOMICILIARES E PÚBLICOS

ANO DE
REFERÊNCIA
2010

Município		Quantidade de veículos de agentes públicos, por idade, em anos																	
		Caminhão compactador			Cam. bascul. carroceria ou baú			Caminhões poliguindaste			Trator agrícola com reboque			Tração animal			Embarcações		
		Até 5	6 a 10	Mais de 10	Até 5	6 a 10	Mais de 10	Até 5	6 a 10	Mais de 10	Até 5	6 a 10	Mais de 10	Até 5	6 a 10	Mais de 10	Até 5	6 a 10	Mais de 10
Código	Nome/UF	unidade	unidade	unidade	unidade	unidade	unidade	unidade	unidade	unidade	unidade	unidade	unidade	unidade	unidade	unidade	unidade	unidade	unidade
Região Sudeste		Co054	Co055	Co056	Co063	Co064	Co065	Co072	Co073	Co074	Co081	Co082	Co083	Co090	Co091	Co092	Co155	Co156	Co157
351520	Estrela d'Oeste/SP	1																	
312510	Extrema/MG	2	0	0	1	0	0	1	0	0	0	0	0	0	0	0	0	0	0
312520	Fama/MG	1																	
312530	Faria Lemos/MG	0	0	0	0	0	1	0	0	0	0	0	0	0	0	0	0	0	0
351540	Fartura/SP	2																	
351560	Fernando Prestes/SP	3																	
351560	Fernando Prestes/SP	1	0	0	0	0	0	0	0	0	0	0	0	0	0	0	0	0	0
351565	Fernão/SP	1																	
351570	Ferraz de Vasconcelos/SP	8																	
351570	Ferraz de Vasconcelos/SP	1																	
351590	Floreal/SP	8																	
351590	Floreal/SP	1																	
312600	Florestal/MG	0	1	0	1	0	0	0	0	0	0	0	1	0	0	0	0	0	0
312600	Florestal/MG	0	0	0	0	0	2	0	0	0	0	0	0	0	0	0	0	0	0
351600	Flórida Paulista/SP	1																	
351600	Flórida Paulista/SP	1																	
312610	Formiga/MG	1	1	1	1	2	0	5	0	0	2	0	0	0	0	0	0	0	0
312610	Formiga/MG	4	0	1	2	0	5	0	0	2	0	0	0	0	0	0	0	0	0
312630	Fortaleza de Minas/MG	0	0	0	0	1	0	0	0	1	1	0	0	0	0	0	0	0	0
312630	Fortaleza de Minas/MG	0	0	0	0	1	0	0	0	1	1	0	0	0	0	0	0	0	0
312640	Fortuna de Minas/MG	0	0	0	0	1	0	0	0	0	1	2	0	0	0	0	0	0	0
351620	Franca/SP	5																	
312650	Francisco Badaró/MG	2																	
312650	Francisco Badaró/MG	2																	
312660	Francisco Dumont/MG	1																	
312660	Francisco Dumont/MG	1																	
312705	Fronteira dos Vales/MG	0																	
312705	Fronteira dos Vales/MG	0																	
312710	Frutal/MG	3																	
312710	Frutal/MG	3																	
351650	Gabriel Monteiro/SP	1	0	0	0	0	2	0	0	0	0	0	0	0	0	0	0	0	0
351660	Gália/SP	1	0	0	1	0	0	0	0	0	0	1	0	0	0	0	0	0	0
312733	Gameleiras/MG	0	0	0	1	0	0	0	0	0	0	0	0	0	0	0	0	0	0
312733	Gameleiras/MG	0	0	0	1	0	0	0	0	0	0	0	0	0	0	0	0	0	0
351670	Garça/SP	0	0	0	0	0	3	0	0	0	0	0	3	0	0	0	0	0	0
351680	Gastão Vidigal/SP	2																	
351690	General Salgado/SP	0	2	0	0	2	0	0	0	0	0	0	3	0	0	0	0	0	0
351700	Getulina/SP	1	0	0	0	0	0	0	0	0	2	0	0	0	0	0	0	0	0
312735	Glaucilândia/MG	0	0	0	0	0	0	0	0	0	0	1	0	0	0	0	0	0	0
312735	Glaucilândia/MG	0	0	0	0	0	0	0	0	0	0	1	0	0	0	0	0	0	0
351710	Glicério/SP	0	1	0	1	0	2	0	0	0	0	0	0	0	0	0	0	0	0
312750	Gonzaga/MG	0	0	0	1	1	0	0	0	0	1	1	0	0	0	0	0	0	0
312750	Gonzaga/MG	0	0	0	1	1	0	0	0	0	1	1	0	0	0	0	0	0	0
312760	Gouveia/MG	0	0	0	0	0	2	0	0	0	0	0	0	0	0	0	0	0	0
312760	Gouveia/MG	0	0	0	0	0	2	0	0	0	0	0	0	0	0	0	0	0	0
312770	Governador Valadares/MG	0	0	0	0	0	0	0	0	0	0	0	0	0	0	0	0	0	0
312780	Grão Mogol/MG	1																	
312780	Grão Mogol/MG	1																	
320230	Guaçu/ES	1																	
320230	Guaçu/ES	1																	
351720	Guaíçara/SP	1	0	0	0	2	0	0	0	0	1	1	0	0	0	0	0	0	0
351730	Guaimbé/SP	1																	
351730	Guaimbé/SP	1																	
312800	Guanhães/MG	1																	
312800	Guanhães/MG	1																	
351750	Guapiaçu/SP	0	0	0	0	0	0	0	0	0	0	0	0	0	0	0	0	0	0
351760	Guapiara/SP	1	0	0	0	0	0	0	0	0	0	1	0	0	0	0	0	0	0
351780	Guaraçai/SP	1	0	0	0	1	1	0	0	0	0	0	0	0	0	0	0	0	0

**TABELA Co04a - INFORMAÇÕES SOBRE VEÍCULOS DE AGENTES PÚBLICOS
NA COLETA DE RESÍDUOS SÓLIDOS DOMICILIARES E PÚBLICOS**

 ANO DE
REFERÊNCIA
2010

Município		Quantidade de veículos de agentes públicos, por idade, em anos																		
		Caminhão compactador			Cam. bascul. carroceria ou baú			Caminhões poliguindaste			Trator agrícola com reboque			Tração animal			Embarcações			
		Até 5	6 a 10	Mais de 10	Até 5	6 a 10	Mais de 10	Até 5	6 a 10	Mais de 10	Até 5	6 a 10	Mais de 10	Até 5	6 a 10	Mais de 10	Até 5	6 a 10	Mais de 10	
Código	Nome/UF	unidade	unidade	unidade	unidade	unidade	unidade	unidade	unidade	unidade	unidade	unidade	unidade	unidade	unidade	unidade	unidade	unidade	unidade	
Região Sudeste		Co054	Co055	Co056	Co063	Co064	Co065	Co072	Co073	Co074	Co081	Co082	Co083	Co090	Co091	Co092	Co155	Co156	Co157	
312820	Guaraciaba/MG	0	0	0	2	0	0	0	0	0	0	1	0	0	0	0	0	0	0	
312840	Guarani/MG	0	0	0	0	0	1	0	0	0	0	0	1	0	0	0	0	0	0	
312850	Guarará/MG	0	0	0	0	0	0	0	0	0	0	0	0	0	0	0	0	0	0	
351820	Guararapes/SP						3			1			1							
351830	Guararema/SP	5			2															
351840	Guaratinguetá/SP	0	0	1	0	2	1	0	0	0	0	0	0	0	0	0	0	0	0	
351860	Guariba/SP	2	1	0	1	0	0	0	0	0	0	0	0	0	0	0	0	0	0	
351870	Guarujá/SP																			
351880	Guarulhos/SP					20	5													
351885	Guataparã/SP	2									1									
312880	Guidoval/MG						1						1							
351890	Guzolândia/SP	1			1	1						1								
351900	Herculândia/SP	0	0	1	0	0	2	0	0	1	0	0	0	0	0	0	0	0	0	
351907	Hortolândia/SP	0	0	0	0	0	0	0	0	0	0	0	0	0	0	0	0	0	0	
351910	Iacanga/SP		1				2													
312950	Ibiá/MG	1											1							
351940	Ibirá/SP		2			2														
312970	Ibiraci/MG	0	0	0	0	0	0	0	0	0	0	0	0	0	0	0	0	0	0	
312980	Ibirité/MG	5	5		2															
351960	Ibitinga/SP	0	0	0	0	0	0	0	0	0	0	0	0	0	0	0	0	0	0	
351970	Ibiúna/SP																			
320260	Iconha/ES	1	0	1	0	0	0	0	0	0	0	0	0	0	0	0	0	0	0	
352000	Igarapu do Tietê/SP	1	0	2	1	0	3	0	0	0	0	0	1	0	0	0	0	0	0	
352010	Igarapava/SP	0	0	0	0	0	0	0	0	0	0	0	0	0	0	0	0	0	0	
313010	Igarapé/MG																			
330187	Iguaba Grande/RJ	0	1	0	0	0	0	0	0	0	0	0	0	0	0	0	0	0	0	
313040	Ijaci/MG												1							
352044	Ilha Solteira/SP	4	0	0	2	0	0	0	0	0	0	0	0	0	0	0	0	0	0	
352040	Ilhabela/SP	2	2	3	0	2	0	0	0	0	0	0	2	0	0	0	0	0	0	
313050	Illicínea/MG						1													
352050	Indaiatuba/SP	0	0	0	3	3	1	0	0		2	1	1	0	0	0	1	0	0	
313080	Ingai/MG				1						1									
313110	Inimutaba/MG	1					2					1								
352080	Inúbia Paulista/SP				1	1														
313115	Ipaba/MG	0	0	0	0	0	0	0	0	0	0	0	0	0	0	0	0	0	0	
313120	Ipanema/MG	0	0	0	1	0	2	0	1	0	0	0	0	0	0	0	0	0	0	
313130	Ipatinga/MG	0	0	0	0	0	0	0	0	0	0	0	0	0	0	0	0	0	0	
352100	Iperó/SP	1	2	0	2	2	0	0	0	0	1	1	0	0	0	0	0	0	0	
352110	Ipeúna/SP	0	1	0	0	1	0													

**TABELA Co04a - INFORMAÇÕES SOBRE VEÍCULOS DE AGENTES PÚBLICOS
NA COLETA DE RESÍDUOS SÓLIDOS DOMICILIARES E PÚBLICOS**

ANO DE
REFERÊNCIA
2010

Município		Quantidade de veículos de agentes públicos, por idade, em anos																		
		Caminhão compactador			Cam. bascul. carroceria ou baú			Caminhões poliguindaste			Trator agrícola com reboque			Tração animal			Embarcações			
		Até 5	6 a 10	Mais de 10	Até 5	6 a 10	Mais de 10	Até 5	6 a 10	Mais de 10	Até 5	6 a 10	Mais de 10	Até 5	6 a 10	Mais de 10	Até 5	6 a 10	Mais de 10	
Código	Nome/UF	unidade	unidade	unidade	unidade	unidade	unidade	unidade	unidade	unidade	unidade	unidade	unidade	unidade	unidade	unidade	unidade	unidade	unidade	
Região Sudeste		Co054	Co055	Co056	Co063	Co064	Co065	Co072	Co073	Co074	Co081	Co082	Co083	Co090	Co091	Co092	Co155	Co156	Co157	
352140	Iracemápolis/SP	0	1	0	0	3	0	0	0	0	0	2	0	0	0	0	0	0	0	
352150	Irapuã/SP		1				1						1							
352170	Itaberá/SP	1	1	0	0	0	0	0	0	0	0	0	2	0	0	0	0	0	0	
313170	Itabira/MG	1	4	1	0	2	8	0	0	1	0	0	0	0	3	0	0	0	0	
313190	Itabirito/MG	0	0	0	0	0	3	0	0	0	0	0	0	0	0	0	0	0	0	
330190	Itaboraí/RJ																			
320270	Itaguaçu/ES	0	0	0	2	0	0	0	0	0	0	0	0	0	0	0	0	0	0	
330200	Itaguaí/RJ																			
313220	Itaguara/MG			1																
352180	Itaí/SP	1		3								2								
313230	Itaípe/MG	0	0	0	1	0	1	0	0	0	0	0	1	0	0	0	0	0	0	
352190	Itajobi/SP	1		1																
313240	Itajubá/MG																			
330205	Italva/RJ	1	0	0	5	0	0	0	0	0	2	0	0	0	0	0	0	0	0	
313250	Itamarandiba/MG																			
313290	Itamogi/MG						2						1							
313300	Itamonte/MG	0	0	1	0	0	1	0	0	0	0	0	1	0	0	0	0	0	0	
352210	Itanhaém/SP	0	0	0	0	5	0	0	0	0	1	2	0	0	0	0	4	2	0	
313310	Itanhandu/MG	0	0	0	0	0	2	0	0	0	0	0	1	0	0	0	0	0	0	
313330	Itaobim/MG		1	1									1							
330210	Itaocara/RJ			1		4	6		1											
352220	Itapecerica da Serra/SP																			
313350	Itapecerica/MG																			
320280	Itapemirim/ES	4	0	0	2	0	0	0	0	0	1	0	0	0	0	0	0	0	0	
352230	Itapetininga/SP	1	1	7	0	0	1	0	0	0	0	1	0	0	0	0	0	0	0	
352240	Itapeva/SP	3	1	2	3	1	1	0	0	0	2	2	0	0	0	0	0	0	0	
352250	Itapeví/SP																			
352260	Itapira/SP	0	0	1	2	0	6	0	0	0	0	0	0	0	0	0	0	0	0	
352265	Itapirapuã Paulista/SP	0	1	0	0	0	0	0	0	0	0	0	0	0	0	0	0	0	0	
352270	Itápolis/SP	0	0	5	0	0	0	0	0	0	0	0	0	0	0	0	0	0	0	
352300	Itapura/SP	1	1		0	1	2			1			1	0	0	0	0	0	0	
352310	Itaquaquecetuba/SP	0	0	0	0	0	0	0	0	0	0	0	0	0	0	0	0	0	0	
352320	Itararé/SP	0	1	2	0	0	3		0	1	0	0	0	0	0	0		0	0	
352330	Itariri/SP	0	0	1	0	0	1	0	0	0	0	1	0	0	0		0	0	0	
352340	Itatiba/SP										1	0	2							1
313380	Itaúna/MG	5	0	0	2	2	0	0	0	0	0	0	0	0	0	0	0	0	0	
352360	Itirapina/SP	1	1	1																
352390	Itu/SP	0	0	0	0	0	0	0	0	0	0	0	0	0	0	0	0	0	0	
313420	Ituiutaba/MG	0	0	0	0	2	1	0	0	0	0	0	2	0	0	0	0	0	0	

**TABELA Co04a - INFORMAÇÕES SOBRE VEÍCULOS DE AGENTES PÚBLICOS
NA COLETA DE RESÍDUOS SÓLIDOS DOMICILIARES E PÚBLICOS**

 ANO DE
REFERÊNCIA
2010

Município	Quantidade de veículos de agentes públicos, por idade, em anos																	
	Caminhão compactador			Cam. bascul. carroceria ou baú			Caminhões poliguindaste			Trator agrícola com reboque			Tração animal			Embarcações		
	Até 5	6 a 10	Mais de 10	Até 5	6 a 10	Mais de 10	Até 5	6 a 10	Mais de 10	Até 5	6 a 10	Mais de 10	Até 5	6 a 10	Mais de 10	Até 5	6 a 10	Mais de 10
	unidade	unidade	unidade	unidade	unidade	unidade	unidade	unidade	unidade	unidade	unidade	unidade	unidade	unidade	unidade	unidade	unidade	unidade
Código Nome/UF	Co054	Co055	Co056	Co063	Co064	Co065	Co072	Co073	Co074	Co081	Co082	Co083	Co090	Co091	Co092	Co155	Co156	Co157
Região Sudeste																		
352400 Itupeva/SP	2	6	0	12	0	0				2	2	0	0	0	0	0	0	0
313440 Iturama/MG																		
313450 Itutinga/MG	0	0	0	2	0						1	1						
352410 Ituverava/SP	3	1	0	0	1	3	0	0	0	0	1	4	0	0	0	0	0	0
352420 Jaborandi/SP	0	1	0	1	0	2	0	0	0	0	0	2	0	0	0	0	0	0
352430 Jaboticabal/SP			1			2						3						
352440 Jacareí/SP																		
313470 Jacinto/MG	1	0	0	0	0	3	0	0	0	0	0	0	0	0	0	0	0	0
313480 Jacui/MG	0	0	0	0	0	1	0	0	0	0	0	0	0	0	0	0	0	0
352470 Jaguariúna/SP	0	0	2	0	0	3	0	0	1	0	0	1	0	0	0	0	0	0
352480 Jales/SP						1						1						
330227 Japeri/RJ																		
352510 Jardinópolis/SP	3																	
352520 Jarinu/SP	1	4																
352530 Jaú/SP			5						1									
313540 Jeceaba/MG	1				1													
313550 Jequeri/MG	0	0	0	0	1	0	0	0	0	1	0	0	2	0	0	0	0	0
320310 Jerônimo Monteiro/ES																		
313610 Joanésia/MG	0	0	0	0	0	1	0	0	0	0	1	0	0	0	0	0	0	0
313620 João Monlevade/MG	0	0	0															
320313 João Neiva/ES									1									
352560 João Ramalho/SP	1			1			0			1			0			0		
313655 José Raydan/MG	0	0	0	2	0	0	0	0	0	0	0	0	0	0	0	1	0	0
313670 Juiz de Fora/MG			10			6			3									
352580 Júlio Mesquita/SP	1			1		1				1								
352590 Jundiá/SP																		
352610 Juquia/SP	0	1	2	0	0	0	0	0	0	0	0	0	0	0	0	0		0
313690 Juruaia/MG						1				1								
313710 Lagamar/MG	0	1	0	0	0	0	0	0	0	0	0	0	0	0	0	0	0	0
313750 Lagoa Formosa/MG	0	0	0	0	0	1	0	0	0	0	0	1	0	0	0	0	0	0
313760 Lagoa Santa/MG	4					6					1							
313780 Lambari/MG					1	3				1		1						
352640 Laranjal Paulista/SP	0	2	2	0	0	3	0	0	0	0	2	0	0	0	0	0	0	0
352660 Lavrinhas/SP	1	0	0	0	0	0	0	0	0	0	0	0	0	0	0	0	0	0
313835 Leme do Prado/MG	0	0	0	1	0	1	0	0	0	0	2	0	0	0	0	0	0	0
352680 Lençóis Paulista/SP	1	3	1	0		8	1		2		1	2						
313860 Lima Duarte/MG				1	1													
313862 Limeira do Oeste/MG					1						3							
352690 Limeira/SP	0	0	0	0	0	0	0	0	0	0	0	0	0	0	0	0	0	0

TABELA Co04a - INFORMAÇÕES SOBRE VEÍCULOS DE AGENTES PÚBLICOS
NA COLETA DE RESÍDUOS SÓLIDOS DOMICILIARES E PÚBLICOS

ANO DE
REFERÊNCIA
2010

Município		Quantidade de veículos de agentes públicos, por idade, em anos																					
		Caminhão compactador			Cam. bascul. carroceria ou baú			Caminhões poliguindaste			Trator agrícola com reboque			Tração animal			Embarcações						
		Até 5	6 a 10	Mais de 10	Até 5	6 a 10	Mais de 10	Até 5	6 a 10	Mais de 10	Até 5	6 a 10	Mais de 10	Até 5	6 a 10	Mais de 10	Até 5	6 a 10	Mais de 10				
		unidade	unidade	unidade	unidade	unidade	unidade	unidade	unidade	unidade	unidade	unidade	unidade	unidade	unidade	unidade	unidade	unidade	unidade				
Código	Nome/UF	Co054	Co055	Co056	Co063	Co064	Co065	Co072	Co073	Co074	Co081	Co082	Co083	Co090	Co091	Co092	Co155	Co156	Co157				
Região Sudeste		Co054	Co055	Co056	Co063	Co064	Co065	Co072	Co073	Co074	Co081	Co082	Co083	Co090	Co091	Co092	Co155	Co156	Co157				
352700	Lindóia/SP	1	0	0	1	0	0	1	0	0	0	0	0	0	0	0	0	0	0				
320320	Linhares/ES	1																					
352710	Lins/SP	0	0	0	0	2	0	0	0	0	0	0	14	0	0	0	0	0	0				
313865	Lontra/MG	1																					
352725	Lourdes/SP	1			1			1															
352740	Lucélia/SP	11				30				35													
352750	Lucianópolis/SP																						
352760	Luis Antônio/SP	1	0	1	0	0	2	0	0	0	0	0	2	0	0	0	0	0	0				
313868	Luislândia/MG	0	0	0	0	0	3	0	0	0	0	0	1	1	0	0	0	0	0				
352790	Lutécia/SP	2	0	0	2	0	0	0	0	0	1	0	0	0	0	0	0	0	0				
313880	Luz/MG	0	0	0	4	0	3	0	0	0	0	0	1	0	0	0	0	0	0				
330240	Macaé/RJ	0	0	0	12	0	0	1	0	0	0	3	0	0	0	0	0	0	0				
352800	Macatuba/SP	1	1	0	4	0	5	0	0	0	0	0	0	0	0	0	0	0	0				
352810	Macaubal/SP	0	2	0	3	1	0	0	0	0	3	0	0	0	0	0	0	0	0				
330245	Macuco/RJ	0	0	0	0	0	0	0	0	0	0	0	0	0	0	0	0	0	0				
352830	Magda/SP	0	1	0	0	0	0	0	0	0	0	0	0	0	0	0	0	0	0				
352850	Mairiporã/SP	2	8	0	0	2	0																
352860	Manduri/SP	0	0	1	0	0	1	0	0	0	0	0	0	0	0	0	0	0	0				
313930	Manga/MG	1				1				1			1										
330260	Mangaratiba/RJ																						
313940	Manhuaçu/MG	2	2			2													2				
313960	Mantena/MG	4	4				1																
320330	Mantenópolis/ES	26																					
352870	Marabá Paulista/SP	1	0	0	1	1	0		0	0	0	1	0	0	0	0	0	0	0				
352880	Maracai/SP	1		1																		0	
352885	Marapoama/SP	0	1	0	0	0	2	0	0	0	0	2	0	0	0	0	0	0	1				
313990	Maria da Fé/MG	1						1															
314000	Mariana/MG	1																					
330270	Maricá/RJ																						
320335	Marilândia/ES	0	0	1	0	0	0	0	0	0	0	1	0	0	0	0	0	0	0				
352900	Marília/SP	10	23	3	10																	0	
314020	Maripá de Minas/MG	0	0	0	0	1	0	0	0	0	0	0	0	0	0	0	0	0	0				
352920	Martinópolis/SP	1	2	1	0	1	0	0	0	0	0	0	0	0	0	0	0	0	0				
352930	Matão/SP	0	0	1	0	0	2	0	0	0	0	0	0	0	0	0	0	0	0				
314070	Mateus Leme/MG	0	1	0	0	0	3	0	0	0	0	0	1	0	0	0	0	0	0				
314120	Matutina/MG	1																					
352940	Mauá/SP	0	0	0	0	4	10	0	0	0	0	0	0	0	0	0	0	0	0				
314140	Medina/MG	1	0						0						0			0					
330280	Mendes/RJ	0	0	1	0	0	1	0	0	0	0	0	0	0	0	0	0	0	0				

**TABELA Co04a - INFORMAÇÕES SOBRE VEÍCULOS DE AGENTES PÚBLICOS
NA COLETA DE RESÍDUOS SÓLIDOS DOMICILIARES E PÚBLICOS**

 ANO DE
REFERÊNCIA
2010

Município	Quantidade de veículos de agentes públicos, por idade, em anos																	
	Caminhão compactador			Cam. bascul. carroceria ou baú			Caminhões poliguindaste			Trator agrícola com reboque			Tração animal			Embarcações		
	Até 5	6 a 10	Mais de 10	Até 5	6 a 10	Mais de 10	Até 5	6 a 10	Mais de 10	Até 5	6 a 10	Mais de 10	Até 5	6 a 10	Mais de 10	Até 5	6 a 10	Mais de 10
	unidade	unidade	unidade	unidade	unidade	unidade	unidade	unidade	unidade	unidade	unidade	unidade	unidade	unidade	unidade	unidade	unidade	unidade
Código Nome/UF	Co054	Co055	Co056	Co063	Co064	Co065	Co072	Co073	Co074	Co081	Co082	Co083	Co090	Co091	Co092	Co155	Co156	Co157
Região Sudeste																		
352960 Meridiano/SP		1			1						1	1						
330285 Mesquita/RJ																		
352970 Miguelópolis/SP			2			2					5				0			0
314190 Minduri/MG						1												
353000 Mira Estrela/SP	1	1	0	2	0	0	0	0	0	0	0	0	1	0	0	0	0	0
330300 Miracema/RJ	0	0	0	0	0	4	0	0	0	0	0	0	0	0	0	0	0	0
353010 Mirandópolis/SP							0	0	0				0	0	0	0	0	0
353030 Mirassol/SP	0	1	0	0	1	0	0	0	0	0	0	0	0	0	0	0	0	0
353040 Mirassolândia/SP		1			1						1							
353070 Mogi Guaçu/SP	3	6	1	0	3	3	0	0	0	2	0	8	0	0	0	0	0	0
353060 Moji das Cruzes/SP	0	0	0	0	0	0	0	0	0	0	0	0	0	0	0	0	0	0
353090 Mombuca/SP		2																
353110 Mongaguá/SP																		
314270 Montalvânia/MG																		
320350 Montanha/ES	0	0	0	0	3	0	0	0	0	0	2	0	0	0	0	0	0	0
353130 Monte Alto/SP						3												
314290 Monte Azul/MG					10			1			4		0					
314310 Monte Carmelo/MG			3		2					1								
353160 Monte Castelo/SP																		
353180 Monte Mor/SP		1										1						
314320 Monte Santo de Minas/MG		1								1	4	1						
314340 Monte Sião/MG	1	0	0	0	2	0	0	0	0	0	0	0	0	0	0	0	0	0
353170 Monteiro Lobato/SP	0	1	0	0	0	0	0	0	0	0	0	0	0	0	0	0	0	0
314330 Montes Claros/MG					5													
314350 Morada Nova de Minas/MG	0	0	0	1	1	2	0	0	0	1	1	1	0	0	0	1	1	0
353190 Morro Agudo/SP	0	0	0	0	0	0	0	0	0	0	0	0	0	0	0	0	0	0
314360 Morro da Garça/MG	0		1			0				1			1			0		
353200 Morungaba/SP	2			2			1				4							
353205 Motuca/SP	1			1						1								
320360 Mucurici/ES	0	1	0	0	0	0	0	0	0	0	1	0	0	1	0	0	0	0
320380 Muqui/ES	1			3			0			1			0			0		
314390 Muriae/MG	2	4	0	1	2	2	0	0	0	0	0	0	0	0	0	0	0	0
314410 Muzambinho/MG	0	0	0			2												
353215 Nantes/SP	1	0	0	1	0	0	0	0	0	0	2	0	0	0	0	0	0	0
353220 Narandiba/SP	0	1	0	0	0	0	0	0	0	0	0	1	0	0	0	0	0	0
330310 Natividade/RJ																		
314450 Nazareno/MG					1						1							
314460 Nepomuceno/MG		1	1	1		1												
353260 Nhandeara/SP	0	1	1	0	0	0	0	0	0	0	0	0	0	0	0	0	0	0

TABELA Co04a - INFORMAÇÕES SOBRE VEÍCULOS DE AGENTES PÚBLICOS
NA COLETA DE RESÍDUOS SÓLIDOS DOMICILIARES E PÚBLICOS

ANO DE
REFERÊNCIA
2010

Município		Quantidade de veículos de agentes públicos, por idade, em anos																	
		Caminhão compactador			Cam. bascul. carroceria ou baú			Caminhões poliguindaste			Trator agrícola com reboque			Tração animal			Embarcações		
		Até 5	6 a 10	Mais de 10	Até 5	6 a 10	Mais de 10	Até 5	6 a 10	Mais de 10	Até 5	6 a 10	Mais de 10	Até 5	6 a 10	Mais de 10	Até 5	6 a 10	Mais de 10
Código	Nome/UF	unidade	unidade	unidade	unidade	unidade	unidade	unidade	unidade	unidade	unidade	unidade	unidade	unidade	unidade	unidade	unidade	unidade	
Região Sudeste		Co054	Co055	Co056	Co063	Co064	Co065	Co072	Co073	Co074	Co081	Co082	Co083	Co090	Co091	Co092	Co155	Co156	Co157
330330	Niterói/RJ	0	0	1	20	0	0	0	0	1	0	0	1	0	0	0	0	0	0
353280	Nova Aliança/SP		1	1															
314467	Nova Belém/MG	0	0	0	0	0	0	0	0	0	0	0	1	0	0	0	0	0	0
353282	Nova Campina/SP		1			1													
353284	Nova Canaã Paulista/SP		1		1	1							1						
353286	Nova Castilho/SP	1																	
353290	Nova Europa/SP			1			1												
330340	Nova Friburgo/RJ				1	1	1		0										
330350	Nova Iguaçu/RJ	0	0	0	0	0	0	0	0	0	0	0	0	0	0	0	0	0	0
314480	Nova Lima/MG	0	0	0	0	0	0	0	0	0	0	0	0	0	0	0	0	0	0
353330	Nova Luzitânia/SP	1			1	1					1								
353340	Nova Odessa/SP		7			8			4										
313660	Nova União/MG																		
353325	Novais/SP	0	1	0	0	0	0	0	0	0	0	1	0	0	0	0	0	0	0
314530	Novo Cruzeiro/MG	0	0	0	0	0	1	0	0	0	0	0	1	0	0	0	0	0	0
353350	Novo Horizonte/SP	2	4	2															
353390	Olimpia/SP																		
314550	Olimpio Noronha/MG					1													
314570	Oliveira Fortes/MG						1												
314560	Oliveira/MG	2				1		0			0		0				0		
353400	Onda Verde/SP		1				1												
314587	Orizânia/MG	0	0	0	0	1	0	0	0	0	0	0	0	0	0	0	0	0	0
353430	Orlândia/SP																		
353440	Osasco/SP	20																	
353470	Ourinhos/SP	2	5			1							1	1					
314590	Ouro Branco/MG	2	1	0	0	3	0	0	1	0	0	0	0	0	0	0	0	0	0
314600	Ouro Fino/MG		2				2				1								
314610	Ouro Preto/MG	0	0	0	1	1	2	0	0	0	0	0	0	0	0	0	0	0	0
353475	Ouroeste/SP	1	0	0	1	0	0	0	0	0	0	0	3	0	0	0	0	0	0
353490	Pacaembu/SP			1			1												
314630	Padre Paraíso/MG					1						1							
314655	Pai Pedro/MG	0	0	0			1			0			0			0			0
314650	Pains/MG	1	0	0	0	0	0	1	0	0	0	0	0	0	0	0	0	0	0
353520	Palmeira d'Oeste/SP			1			4												
353530	Palmital/SP	0	0	2	0	1	1	0	0	0	0	0	0	0	0	0	0	0	0
353540	Panorama/SP		1		1		1						3						
314700	Paracatu/MG	2	2	4	0	0	3	0	0	2	0	0	1	0	0	0	0	0	0
353550	Paraguaçu Paulista/SP	2		3	0	0	1	0	0	0	0	0	2	0	0	0	0	0	0
353560	Paraibuna/SP	1	1	1		2	2					1	2						

**TABELA Co04a - INFORMAÇÕES SOBRE VEÍCULOS DE AGENTES PÚBLICOS
NA COLETA DE RESÍDUOS SÓLIDOS DOMICILIARES E PÚBLICOS**

ANO DE
REFERÊNCIA
2010

Município	Quantidade de veículos de agentes públicos, por idade, em anos																	
	Caminhão compactador			Cam. bascul. carroceria ou baú			Caminhões poliguindaste			Trator agrícola com reboque			Tração animal			Embarcações		
	Até 5	6 a 10	Mais de 10	Até 5	6 a 10	Mais de 10	Até 5	6 a 10	Mais de 10	Até 5	6 a 10	Mais de 10	Até 5	6 a 10	Mais de 10	Até 5	6 a 10	Mais de 10
	unidade	unidade	unidade	unidade	unidade	unidade	unidade	unidade	unidade	unidade	unidade	unidade	unidade	unidade	unidade	unidade	unidade	unidade
Código Nome/UF	Co054	Co055	Co056	Co063	Co064	Co065	Co072	Co073	Co074	Co081	Co082	Co083	Co090	Co091	Co092	Co155	Co156	Co157
Região Sudeste																		
314730 Paraisópolis/MG	0	2	0	0	0	1	0	0	0	0	0	1	0	0	0	0	0	0
353590 Paranaíba/SP	1	0	0	0	1	0	0	0	0	0	1	0	0	0	0	0	0	0
353625 Parisi/SP		1		1		1						1						
314750 Passabém/MG	0	0	0	0	0	1	0	0	0	0	0	1	0	0	0	0	0	0
314790 Passos/MG	0	0	0	0	0	3	0	0	1	0	0	1	0	0	0	0	0	0
314800 Patos de Minas/MG	0	0	0	0	1	0	0	0	0	0	0	0	0	0	0	0	0	0
330385 Paty do Alferes/RJ					0	3						1						
353640 Paulicéia/SP	0	1	0	0	0	4	0	0	0	1	1	3	0	0	0	0	0	0
353650 Paulínia/SP									3									
314840 Paulistas/MG	0	0	0	0	0	0	0	0	0	0	1	0	0	0	0	0	0	0
353660 Paulo de Faria/SP		1	1							1		2						
314850 Pavão/MG	0	0	0	0	0	2	0	0	0	0	0	1	0	0	0	0	0	0
353670 Pedernheiras/SP	2	1	3	1	0	9	0	0	1	1	1	3	0	0	0	1	0	0
314890 Pedra do Indaia/MG	0	0	0	2	0	2	0	0	0	1	0	0	0	0	0	0	0	0
314900 Pedra Dourada/MG	0	0	0	0	1	0	0	0	0	0	1	0	0	0	0	0	0	0
314910 Pedralva/MG	0	0	0	0	0	1	0	0	0	1	1	0	0	0	0	0	0	0
353690 Pedranópolis/SP	0	0	0	1	0	0	0	0	0	0	0	0	0	0	0	0	0	0
353710 Pedreira/SP		3	1		1	2												
353715 Pedrinhas Paulista/SP		1			1					2								
353730 Penápolis/SP	2		2	1		3												
314950 Pequeri/MG	0	0	0	1	2	0	0	0	0	0	0	0	0	0	0	0	0	0
353740 Pereira Barreto/SP		2	1	1		4						2						
353750 Pereiras/SP		1			2	1						1						
314995 Periquito/MG				1														
353760 Peruíbe/SP	1			1	2						1						1	
315000 Pescador/MG	0			1						1			0			0		
330390 Petrópolis/RJ	0	6	0	0	17	0	0	2	0	0	2	0	0	0	0	0	0	0
353770 Piacatu/SP	1	0	0	2	0	0	0	0	0	1	0	0	0	0	0	0	0	0
315015 Piedade de Caratinga/MG				1														
353780 Piedade/SP	2	1	1		1	2												
353790 Pilar do Sul/SP	3	0	0	0	0	1	0	0	0	0	0	1	0	0	0	0	0	0
315050 Pimenta/MG	0	1	0	0	0	1	0	0	0	0	0	0	0	0	0	0	0	0
353800 Pindamonhangaba/SP	0	0	0	0	3	0	0	0	0	0	0	1	0	0	0	0	0	0
353810 Pindorama/SP	1	0	0	1	0	0	0	0	0	0	0	0	0	0	0	0	0	0
315053 Pingo-d'Água/MG																		
353820 Pinhalzinho/SP	1		2	3		2				1		1						
330395 Pinheiral/RJ	2	0	1	0	0	4	0	0	0	0	1	4	0	0	0	0	0	0
353860 Piracema/SP	0	1	0	0	0	1	0	0	0	0	0	1	0	0	0	0	0	0
315060 Piracema/MG						1												

TABELA Co04a - INFORMAÇÕES SOBRE VEÍCULOS DE AGENTES PÚBLICOS
NA COLETA DE RESÍDUOS SÓLIDOS DOMICILIARES E PÚBLICOS

ANO DE
REFERÊNCIA
2010

Município		Quantidade de veículos de agentes públicos, por idade, em anos																	
		Caminhão compactador			Cam. bascul. carroceria ou baú			Caminhões poliguindaste			Trator agrícola com reboque			Tração animal			Embarcações		
		Até 5	6 a 10	Mais de 10	Até 5	6 a 10	Mais de 10	Até 5	6 a 10	Mais de 10	Até 5	6 a 10	Mais de 10	Até 5	6 a 10	Mais de 10	Até 5	6 a 10	Mais de 10
		unidade	unidade	unidade	unidade	unidade	unidade	unidade	unidade	unidade	unidade	unidade	unidade	unidade	unidade	unidade	unidade	unidade	unidade
Código	Nome/UF	Co054	Co055	Co056	Co063	Co064	Co065	Co072	Co073	Co074	Co081	Co082	Co083	Co090	Co091	Co092	Co155	Co156	Co157
Região Sudeste		Co054	Co055	Co056	Co063	Co064	Co065	Co072	Co073	Co074	Co081	Co082	Co083	Co090	Co091	Co092	Co155	Co156	Co157
353870	Piracicaba/SP	0	0	0	5	0	0	0	0	0	0	0	0	0	0	0	0	0	0
330400	Pirai/RJ	3	0	1	1	0	1	1		0	1	0	0	0	0	0	0	0	0
353880	Piraju/SP	1	1	2	1														
315070	Pirajuba/MG	1							1										
353900	Pirangi/SP		1																
315090	Piranguçu/MG				1														
315110	Pirapetinga/MG	0	0	0	0	1	1	0	0	0	0	0	1	0	0	0	0	0	0
315120	Pirapora/MG	0	0	0	3	0	0	0	0	0	0	2	0	0	0	0	0	0	0
353930	Pirassununga/SP	0	5	1	0	0	1	0	0	0	0	0	2	0	0	0	0	0	0
353950	Pitangueiras/SP	0	0	0	0	1	1	0	0	0	0	0	1	0	0	0	0	0	0
353970	Platina/SP	0	1	0	0	0	2	0	0	0	0	0	0	0	0	0	0	0	0
353980	Poa/SP	0	0	0	4	0	0	0	0	0	0	0	0	0	0	0	0	0	0
315180	Poços de Caldas/MG	4	6	2	6	3	5				2	3							
315200	Pompéu/MG			3			1						1			1			
354010	Pongai/SP	1			2						1								
320425	Ponto Belo/ES	0	0	0	0	0	1	0	0	0	0	1	0	0	0	0	0	0	0
315217	Ponto dos Volantes/MG																		
354040	Populina/SP	0	0	1	1	0	2	0	0	0	0	0	1	0	0	0	0	0	0
354050	Porangaba/SP		1				2						1						
330410	Porciúncula/RJ	2	0	3	0	0	0	0	0	0	0	0	0	0	0	0	0	0	0
354060	Porto Feliz/SP		2			1	4	0	0	0	0	0	0	0	0	0	0	0	0
354070	Porto Ferreira/SP		1																
315250	Pouso Alegre/MG				6		1				3								
354085	Pracinha/SP	1			1														
354100	Praia Grande/SP	0	0	0	0	0	5	0	0	1	0	0	0	0	0	0	0	0	0
315280	Prata/MG	0	0	2	0	0	1	0	0	0	0	0	2	0	0	0	0	0	0
354110	Presidente Alves/SP		1			1			0			0			0				
315310	Presidente Bernardes/MG	0	0	0	0	0	0	0	0	0	0	0	1	0	0	0	0	0	0
354130	Presidente Epitácio/SP	2	2	0	0	0	2	0	0	0	0	2	2	0	0	0	0	0	0
354140	Presidente Prudente/SP	0	0	0	0	0	0	0	0	0	0	0	0	0	0	0	0	0	0
354150	Presidente Venceslau/SP		1	2	1		3												
354160	Promissão/SP	0	2	0	0	2	0	0	0	0	0	0	8	0	0	0	0	0	0
354170	Quatá/SP	0	1	0	0	1	0	0	0	0	0	0	1	0	0	0	0	0	0
330414	Queimados/RJ																		
315380	Queluzito/MG	0	0	0	0	0	1	0	0	0	0	0	0	0	0	0	0	0	0
354200	Quintana/SP	1																	
354210	Rafard/SP	1	1		1	1													
315400	Raul Soares/MG						1												
354230	Redenção da Serra/SP	0	1	0	0	0	2	0	0	0			0	0	0				

**TABELA Co04a - INFORMAÇÕES SOBRE VEÍCULOS DE AGENTES PÚBLICOS
NA COLETA DE RESÍDUOS SÓLIDOS DOMICILIARES E PÚBLICOS**

 ANO DE
REFERÊNCIA
2010

Município		Quantidade de veículos de agentes públicos, por idade, em anos																		
		Caminhão compactador			Cam. bascul. carroceria ou baú			Caminhões poliguindaste			Trator agrícola com reboque			Tração animal			Embarcações			
		Até 5	6 a 10	Mais de 10	Até 5	6 a 10	Mais de 10	Até 5	6 a 10	Mais de 10	Até 5	6 a 10	Mais de 10	Até 5	6 a 10	Mais de 10	Até 5	6 a 10	Mais de 10	
Código	Nome/UF	unidade	unidade	unidade	unidade	unidade	unidade	unidade	unidade	unidade	unidade	unidade	unidade	unidade	unidade	unidade	unidade	unidade	unidade	
Região Sudeste		Co054	Co055	Co056	Co063	Co064	Co065	Co072	Co073	Co074	Co081	Co082	Co083	Co090	Co091	Co092	Co155	Co156	Co157	
354240	Regente Feijó/SP	1	2	1			2													
354250	Reginópolis/SP	0	2	0	0	0	1	0	0	0	0	0	1	0	0	0	0	0	0	
315420	Resende Costa/MG	1	0	0		1	0	0	0	0	0	0	1	0	0	0	0	0	0	
315430	Resplendor/MG	0	1	0	0	0	2	0	0	0	0	0	1	0	0	2	0	0	0	
315440	Ressaquinha/MG						2													
354280	Ribeira/SP	0	1	0	0	0	0	0	0	0	0	0	0	0	0	0	0	0	0	
354290	Ribeirão Bonito/SP																			
354310	Ribeirão Corrente/SP	0	1	0	1	1	1	0	0	0	0	0	0	0	0	0	0	0	0	
354325	Ribeirão Grande/SP	1			1			0			0			0			0			
354330	Ribeirão Pires/SP	0	0	0	3	0	0	0	0	0	0	0	0	0	0	0	0	0	0	
354340	Ribeirão Preto/SP																			
354370	Rincão/SP	1	0	0	1	0	2	0	0	0	0	0	3	0	0	0	0	0	0	
354380	Rinópolis/SP			1	1															
315480	Rio Acima/MG	0	0	0	0	0	0	0	0	0	0	0	0	0	0	0	0	0	0	
320435	Rio Bananal/ES	0	0	1	0	0	1	0	0	0	0	0	0	0	0	0	0	0	0	
330430	Rio Bonito/RJ						3													
354390	Rio Claro/SP																			
330450	Rio das Flores/RJ	1	0	0	1	1	0	0	0	0	1	0	0	0	0	0	0	0	0	
330455	Rio de Janeiro/RJ	0	9	2	1	1	42	0	4	4	0	20	57	0	0	0	0	0	6	
315510	Rio do Prado/MG						1													
315500	Rio Doce/MG	0	0	0	1	0	1	0	0	0	0	0	0	0	0	0	0	0	0	
315530	Rio Manso/MG	0	0	0	0	0	1	0	0	0	0	0	0	0	0	0	0	0	0	
320440	Rio Novo do Sul/ES		2			4			1			1								
315570	Rio Piracicaba/MG						1													
315590	Rio Preto/MG	0	0	0	0	0	1	0	0	0	0	0	0	0	1	0	0	0	0	
354420	Riolândia/SP	1		1			2			1		1								
354350	Riversul/SP	1											1							
315620	Rochedo de Minas/MG						1													
315630	Rodeiro/MG						1													
354450	Rubinéia/SP	1											1							
315670	Sabará/MG	0	0	0	0	0	0	0	0	0	0	0	0	0	0	0	0	0	0	
354470	Sagres/SP	1					2						2							
354490	Sales Oliveira/SP	0	0	1	1	0	0	0	0	0	0	0	3	0	0	0	0	0	0	
354500	Salesópolis/SP	0	3	0	0	1	0	0	0	0	0	0	0	0	0	0	0	0	0	
315700	Salinas/MG	0	2	0	0	1	0	0	0	0	0	1	0	0	1	0	0	0	0	
315710	Salto da Divisa/MG	0	0	0	2	0	2	0	0	0	0	0	0	0	0	0	0	0	0	
354530	Salto de Pirapora/SP	1	3										2							
354540	Salto Grande/SP		1		1	1	1						1							
354520	Salto/SP				5					1										

TABELA Co04a - INFORMAÇÕES SOBRE VEÍCULOS DE AGENTES PÚBLICOS
NA COLETA DE RESÍDUOS SÓLIDOS DOMICILIARES E PÚBLICOS

ANO DE
REFERÊNCIA
2010

Município		Quantidade de veículos de agentes públicos, por idade, em anos																	
		Caminhão compactador			Cam. bascul. carroceria ou baú			Caminhões poliguindaste			Trator agrícola com reboque			Tração animal			Embarcações		
		Até 5	6 a 10	Mais de 10	Até 5	6 a 10	Mais de 10	Até 5	6 a 10	Mais de 10	Até 5	6 a 10	Mais de 10	Até 5	6 a 10	Mais de 10	Até 5	6 a 10	Mais de 10
		unidade	unidade	unidade	unidade	unidade	unidade	unidade	unidade	unidade	unidade	unidade	unidade	unidade	unidade	unidade	unidade	unidade	unidade
Código	Nome/UF	Co054	Co055	Co056	Co063	Co064	Co065	Co072	Co073	Co074	Co081	Co082	Co083	Co090	Co091	Co092	Co155	Co156	Co157
Região Sudeste		Co054	Co055	Co056	Co063	Co064	Co065	Co072	Co073	Co074	Co081	Co082	Co083	Co090	Co091	Co092	Co155	Co156	Co157
354560	Santa Adélia/SP	1	0	1	0	0	1	0	0	0	0	1	1	0	0	0	0	0	0
354580	Santa Bárbara d'Oeste/SP	0	0	5	0	0	0	0	0	1	0	0	1	0	0	0	0	0	0
315720	Santa Bárbara/MG																		
354600	Santa Branca/SP			2															
354610	Santa Clara d'Oeste/SP	0	1	0	2	0	0	0	0	0	0	0	0	0	0	0	0	0	0
354620	Santa Cruz da Conceição/SP	1								1									
354630	Santa Cruz das Palmeiras/SP	3	0	1	4	0	2	0	0	1	3	0	3	0	0	0	0	0	0
354650	Santa Ernestina/SP			1			1						1						
354670	Santa Gertrudes/SP	0	0	3	0	0	2	0	0	0	0	0	4	0	0	0	0	0	0
354680	Santa Isabel/SP	1	5	2			1						1						
320450	Santa Leopoldina/ES	1	0	0	0	1	0	0	0	0	0	0	0	0	0	0	0	0	0
354690	Santa Lúcia/SP	0	1	1	0	0	1	0	0	0	0	0	1	0	0	0	0	0	0
315780	Santa Luzia/MG	0	0	0	0	0	0	0	0	0	0	0	0	0	0	0	0	0	0
354700	Santa Maria da Serra/SP	0	1	0	0	0	1	0	0	0	0	0	0	0	0	0	0	0	0
330460	Santa Maria Madalena/RJ	0	0	0	0	1	1	0	0	0	0	0	1	0	0	0	0	0	0
354710	Santa Mercedes/SP	0	1	0	0	1	0	0	0	0	0	1	2	0	0	0	0	0	0
354750	Santa Rita do Passa Quatro/SP	3	1																
315960	Santa Rita do Sapucaí/MG																		
354740	Santa Rita d'Oeste/SP	0	1	0	0	0	1	0	0	0	0	0	0	0	0	0	0	0	0
315980	Santa Vitória/MG	1	1	0	1	0	0	0	0	0	0	0	0	0	0	0	0	0	0
354720	Santana da Ponte Pensa/SP			1			1						1						
354730	Santana de Parnaíba/SP		8																
315870	Santana do Garambéu/MG						1												
354770	Santo Anastácio/SP	1	2		1	1	2				1								
354780	Santo André/SP																		
354790	Santo Antônio da Alegria/SP	1	0	0	1	0	0	0	0	0	0	0	0	0	0	0	0	0	0
354800	Santo Antônio de Posse/SP		3																
315990	Santo Antônio do Amparo/MG	0	0	0	0	0	0	0	0	0	0	0	1	0	0	0	0	0	0
316030	Santo Antônio do Jacinto/MG	0	0	0	1	2	0	0	0	0	0	0	0	0	0	0	0	0	0
354810	Santo Antônio do Jardim/SP	0	0	1	0	0	1	0	0	0	0	0	0	0	0	0	0	0	0
316040	Santo Antônio do Monte/MG	2			2														
316060	Santo Hipólito/MG												2			1			
354840	Santópolis do Aguapeí/SP	1			2						1								
354850	Santos/SP																		
354870	São Bernardo do Campo/SP																		
316090	São Brás do Suaçuí/MG	0	0	0	0	1	0	0	0	0	0	0	0	0	0	0	0	0	0
354880	São Caetano do Sul/SP	8	1		3														
354890	São Carlos/SP	0	0	0			8	1											
316095	São Domingos das Dores/MG	1																	

**TABELA Co04a - INFORMAÇÕES SOBRE VEÍCULOS DE AGENTES PÚBLICOS
NA COLETA DE RESÍDUOS SÓLIDOS DOMICILIARES E PÚBLICOS**

 ANO DE
REFERÊNCIA
2010

Município		Quantidade de veículos de agentes públicos, por idade, em anos																		
		Caminhão compactador			Cam. bascul. carroceria ou baú			Caminhões poliguindaste			Trator agrícola com reboque			Tração animal			Embarcações			
		Até 5	6 a 10	Mais de 10	Até 5	6 a 10	Mais de 10	Até 5	6 a 10	Mais de 10	Até 5	6 a 10	Mais de 10	Até 5	6 a 10	Mais de 10	Até 5	6 a 10	Mais de 10	
Código	Nome/UF	unidade	unidade	unidade	unidade	unidade	unidade	unidade	unidade	unidade	unidade	unidade	unidade	unidade	unidade	unidade	unidade	unidade	unidade	
Região Sudeste		Co054	Co055	Co056	Co063	Co064	Co065	Co072	Co073	Co074	Co081	Co082	Co083	Co090	Co091	Co092	Co155	Co156	Co157	
316105	São Félix de Minas/MG																			
316140	São Francisco do Glória/MG	0	0	0	0	0	2	0	0	0	0	0	0	0	0	0	0	0	0	
320470	São Gabriel da Palha/ES	1	0	2	0	0	2	0	0	0	0	0	0	0	0	0	0	0	0	
316160	São Geraldo da Piedade/MG																			
316165	São Geraldo do Baixo/MG																			
316170	São Gonçalo do Abaeté/MG																			
316180	São Gonçalo do Pará/MG	0	0	0	1	0	0				0	1	0							
316200	São Gonçalo do Sapucaí/MG																			
330490	São Gonçalo/RJ	0	0	0	0	0	0	0	0	0		0	0	0	0	0	0	0	0	
316210	São Gotardo/MG																			
354910	São João da Boa Vista/SP	0	3	1	0	0	0	0	0	1	0	0	0	0	0	0	0	0	0	
354925	São João de Iracema/SP	1																		
330510	São João de Meriti/RJ	0	0	0	8	0	0	0	0	0	1	0	0	0	0	0	0	0	0	
316250	São João del Rei/MG																			
316280	São João Evangelista/MG	0	0	0	0	0	2	0	0	0	0	1	0	0	3	0	0	0	0	
354940	São Joaquim da Barra/SP																			
316294	São José da Barra/MG	0	0	0	0	0	0	0	0	0	0	0	0	0	0	0	0	0	0	
354950	São José da Bela Vista/SP																			
316295	São José da Lapa/MG	0	0	0	0	0	0	0	0	0	0	1	0	0	0	0	0	0	0	
330513	São José de Ubá/RJ																			
320480	São José do Calçado/ES																			
316340	São José do Goiabal/MG	0	0	0	0	0	1	0	0	0	0	0	0	0	0	0	0	0	0	
316350	São José do Jacuri/MG	0	0	0	2	0	0	0	0	0	1	0	0	0	0	0	0	0	0	
354970	São José do Rio Pardo/SP	1	2	1	0	3	2	0	0	0	0	0	1	0	0	0	0	0	0	
354980	São José do Rio Preto/SP																			
330515	São José do Vale do Rio Preto/RJ	1	0	0	0	3	0	0	0	0	0	0	0	0	0	0	0	0	0	
354990	São José dos Campos/SP	27	0	0	2	0	0	1	0	0	0	0	0	0	0	0	0	0	0	
354995	São Lourenço da Serra/SP	1	2	0	0	1	0	0	0	0	1	1	0	0	0	0	0	0	0	
355000	São Luís do Paraitinga/SP																			
320490	São Mateus/ES	0	0	0	0	0	0	0	0	0	0	0	0	0	0	0	0	0	0	
316380	São Miguel do Anta/MG																			
355030	São Paulo/SP																			
316390	São Pedro da União/MG																			
355050	São Pedro do Turvo/SP	0	1	0	0	0	0	0	0	0	0	0	0	0	0	0	0	0	0	
355040	São Pedro/SP																			
320495	São Roque do Canaã/ES	2																		
355060	São Roque/SP																			
355080	São Sebastião da Grama/SP	0	2	0	1	0	0	0	0	0	0	0	2	0	0	0	0	0	0	
330530	São Sebastião do Alto/RJ																			

**TABELA Co04a - INFORMAÇÕES SOBRE VEÍCULOS DE AGENTES PÚBLICOS
NA COLETA DE RESÍDUOS SÓLIDOS DOMICILIARES E PÚBLICOS**

ANO DE
REFERÊNCIA
2010

Município		Quantidade de veículos de agentes públicos, por idade, em anos																		
		Caminhão compactador			Cam. bascul. carroceria ou baú			Caminhões poliguindaste			Trator agrícola com reboque			Tração animal			Embarcações			
		Até 5	6 a 10	Mais de 10	Até 5	6 a 10	Mais de 10	Até 5	6 a 10	Mais de 10	Até 5	6 a 10	Mais de 10	Até 5	6 a 10	Mais de 10	Até 5	6 a 10	Mais de 10	
Código	Nome/UF	unidade	unidade	unidade	unidade	unidade	unidade	unidade	unidade	unidade	unidade	unidade	unidade	unidade	unidade	unidade	unidade	unidade	unidade	
Região Sudeste		Co054	Co055	Co056	Co063	Co064	Co065	Co072	Co073	Co074	Co081	Co082	Co083	Co090	Co091	Co092	Co155	Co156	Co157	
316450	São Sebastião do Maranhão/MG	0	0	0	0	0	1	0	0	0	0	0	1	0	0	0	0	0	0	
316470	São Sebastião do Paraíso/MG	3																		
316480	São Sebastião do Rio Preto/MG				1		1													
355070	São Sebastião/SP																			
316500	São Tiago/MG				2	0	0													
355100	São Vicente/SP		10			21							1							
316540	Sapucai-Mirim/MG	0	0	0	0	0	1	0	0	0	0	0	0	0	0	0	0	0	0	
316570	Senador Firmino/MG	0	0	0	2	1	0	0	0	0	0	0	0	0	0	0	0	0	0	
316600	Senhora de Oliveira/MG										1									
316640	Seritinga/MG	0	0	0	1	0	1	0	0	0	0	0	0	0	0	0	0	0	0	
316670	Serra dos Aimorés/MG				1						1		7							
320500	Serra/ES	0	0	0	0	0	6	0	0	0	0	0	0	0	0	0	0	0	0	
316690	Serrania/MG		1			1							1							
316695	Serranópolis de Minas/MG	0	0	0	0	0	0	0	0	0	0	0	0	0	0	0	0	0	0	
316710	Serro/MG	0	0	0	0	0	0	0	0	0	0	0	0	0	0	0	0	0	0	
355170	Sertãozinho/SP	5			4						1	1	6	0	0	0				
355180	Sete Barras/SP		1				1						1							
316720	Sete Lagoas/MG	0	0	0	0	0	0	0	0	0	0	0	0	0	0	0	0	0	0	
316750	Simão Pereira/MG																			
316760	Simonésia/MG				1													1		
355210	Socorro/SP		2	1		2					2									
316780	Soledade de Minas/MG				1															
355220	Sorocaba/SP	0	0	0	0	0	0	0	0	0	0	1	0	0	0	0	0	0	0	
355230	Sud Mennucci/SP		1				1			1			3							
355240	Sumaré/SP	0	0	0	0	0	7	0	0	0	0	0	6	0	0	0	0	0	0	
355255	Suzanópolis/SP	0	1	0	0	0	0	0	0	0	0	0	1	0	0	0	0	0	0	
355250	Suzano/SP																			
355260	Tabapuã/SP			1			3			0			2			0			0	
355270	Tabatinga/SP	2	0	0	0	0	0	0	0	0	0	0	0	0	0	0	0	0	0	
355280	Taboão da Serra/SP	0	0	0	0	0	0	0	0	0	0	0	0	0	0	0	0	0	0	
316800	Taiobeiras/MG	1	0	1	2	2	1	0	0	0	1	2	1	0	0	0	0	0	0	
355320	Taiúva/SP	1			1															
355330	Tambauí/SP	1	1	0	0	0	2	0	0	1	0	0	2	0	0	0	0	0	0	
316820	Tapirai/MG						2													
355350	Tapirai/SP	1																		
355370	Taquaritinga/SP	3	1	0	0	0	1	0	0	0	0	0	0	0	0	0	0	0	0	
355380	Taquarituba/SP	1	1	1	0	1	2	0	0	0	0	0	1	0	0	0	0	0	0	
355400	Tatui/SP	0	0	0	0	2	0	0	0	0	0	0	0	0	0	0	0	0	0	
355410	Taubaté/SP	3	3	2	1	1	0	0	0	3	0	0	0	0	0	0	0	0	0	

**TABELA Co04a - INFORMAÇÕES SOBRE VEÍCULOS DE AGENTES PÚBLICOS
NA COLETA DE RESÍDUOS SÓLIDOS DOMICILIARES E PÚBLICOS**

 ANO DE
REFERÊNCIA
2010

Município		Quantidade de veículos de agentes públicos, por idade, em anos																				
		Caminhão compactador			Cam. bascul. carroceria ou baú			Caminhões poliguindaste			Trator agrícola com reboque			Tração animal			Embarcações					
		Até 5	6 a 10	Mais de 10	Até 5	6 a 10	Mais de 10	Até 5	6 a 10	Mais de 10	Até 5	6 a 10	Mais de 10	Até 5	6 a 10	Mais de 10	Até 5	6 a 10	Mais de 10			
Código	Nome/UF	unidade	unidade	unidade	unidade	unidade	unidade	unidade	unidade	unidade	unidade	unidade	unidade	unidade	unidade	unidade	unidade	unidade	unidade			
Região Sudeste		Co054	Co055	Co056	Co063	Co064	Co065	Co072	Co073	Co074	Co081	Co082	Co083	Co090	Co091	Co092	Co155	Co156	Co157			
316850	Teixeiras/MG				1						1											
355430	Teodoro Sampaio/SP	2					1						2									
316860	Teófilo Otoni/MG				1			1						1			2					
355440	Terra Roxa/SP				1			1						1								
316900	Tocantins/MG	0	0	0	0	1	0	0	0	0	0	0	0	0	0	0	0	0	0	0		
355465	Torre de Pedra/SP	1	0	0	0	0	1	0	0	0	0	0	0	0	0	0	0	0	0	0		
355475	Trabiju/SP																					
355480	Tremembé/SP	2	2	0	0	1	0	0	0	0	1	0	0	0	0	0	0	0	0	0		
316930	Três Corações/MG	0	0	1	0	0	2				3						1			1		
355490	Três Fronteiras/SP	0	1	0	0	3	0	0	0	0	0	0	2	0	0	0	0	0	0	0		
316935	Três Marias/MG	1				2					1		1									
316950	Tumiritinga/MG	0	0	0	0	0	0	0	0	0	0	0	0	0	4	0	0	0	0	0		
355500	Tupã/SP	0	0	0	2	0	0	0	0	0	0	0	0	0	0	0	0	0	0	0		
355520	Turiúba/SP	0	1	0	1	0	0	0	0	0	0	0	0	0	0	0	0	0	0	0		
317000	Ubai/MG				2						2			1								
317010	Uberaba/MG	0	0	0	0	0	32	0	0	2	0	9	0	0	0	0	0	0	0	0		
317020	Uberlândia/MG	0	0	0	0	0	0	0	0	0	0	0	0	0	0	0	0	0	0	0		
355550	Ubirajara/SP	1																				
317043	União de Minas/MG												1									
355580	Urânia/SP	1				1	1	3			1			1								
355590	Uru/SP	1	0	0	1	0	0	0	0	0	0	0	1	0	0	0	0	0	0	0		
317047	Uruana de Minas/MG	0	0	0	0	0	0	0	0	0	0	1	0	1	0	0	0	0	0	0		
317052	Urucuia/MG												2									
355600	Urupês/SP	1		1	1	1						2										
330610	Valença/RJ	0	0	0	0	0	0	0	0	0	0	0	0	0	0	0	0	0	0	0		
355620	Valinhos/SP	0	0	0	2	0	1	0	0	1	0	0	0	0	0	0	0	0	0	0		
355630	Valparaíso/SP																					
320503	Vargem Alta/ES	2									1											
317060	Vargem Bonita/MG							1						1								
355640	Vargem Grande do Sul/SP				3																	
355645	Vargem Grande Paulista/SP	1	0	0																		
317070	Varginha/MG	0	0	0	0	0	4	0	0	1	0	0	1	0	0	0	0	0	0	0		
317075	Varjão de Minas/MG							1						1								
330615	Varre-Sai/RJ							1														
317080	Várzea da Palma/MG																					
330620	Vassouras/RJ	2	1	0	0	0	1	0	0	0	0	1	1	0	0	0	0	0	0	0		
317100	Vazante/MG	2		3			0			7						0						
320506	Venda Nova do Imigrante/ES	1	1	0	0	1	0	0	0	0	0	1	0	0	0	0	0	0	0	0		
317115	Vermelho Novo/MG	0	0	0	0	1	0	0	0	0	1	0	0	0	0	0	0	0	0	0		

TABELA Co04a - INFORMAÇÕES SOBRE VEÍCULOS DE AGENTES PÚBLICOS
NA COLETA DE RESÍDUOS SÓLIDOS DOMICILIARES E PÚBLICOS

ANO DE
REFERÊNCIA
2010

Município		Quantidade de veículos de agentes públicos, por idade, em anos																	
		Caminhão compactador			Cam. bascul. carroceria ou baú			Caminhões poliguindaste			Trator agrícola com reboque			Tração animal			Embarcações		
Código	Nome/UF	Até 5	6 a 10	Mais de 10	Até 5	6 a 10	Mais de 10	Até 5	6 a 10	Mais de 10	Até 5	6 a 10	Mais de 10	Até 5	6 a 10	Mais de 10	Até 5	6 a 10	Mais de 10
		unidade	unidade	unidade	unidade	unidade	unidade	unidade	unidade	unidade	unidade	unidade	unidade	unidade	unidade	unidade	unidade	unidade	unidade
Região Sudeste		Co054	Co055	Co056	Co063	Co064	Co065	Co072	Co073	Co074	Co081	Co082	Co083	Co090	Co091	Co092	Co155	Co156	Co157
317120	Vespasiano/MG	2	3	0	0	0	0	0	0	0	0	0	0	0	0	0	0	0	0
320510	Viana/ES																		
317130	Viçosa/MG	2	0	0	1	0	0	0	0	0	0	0	0	0	0	0	0	0	0
320515	Vila Pavão/ES						1												
355670	Vinhedo/SP	0	0	0	0	0	0	0	0	0	0	0	0	0	0	0	0	0	0
355680	Viradouro/SP	0	0	2	0	0	1	0	0	0	0	0	1	0	0	0	0	0	0
317170	Virginia/MG	0	0	0	0	0	1	0	0	0	0	0	0	0	0	0	0	0	0
317190	Virgolândia/MG	0			1								1		0	0	0		
317200	Visconde do Rio Branco/MG	0	1	1	2	0	1	0	0	1	0	0	0	0	0	0	0	0	0
355695	Vitória Brasil/SP	1			1														
320530	Vitória/ES																		
330630	Volta Redonda/RJ							4		1									
355700	Votorantim/SP	1	2	5	0	0	0	0	0	0	0	0	0	0	0	0	0	0	0
355710	Votuporanga/SP																		
355715	Zacarias/SP		1										1						

TABELA Co04b

INFORMAÇÕES SOBRE VEÍCULOS DE AGENTES PRIVADOS
NA COLETA DE RESÍDUOS SÓLIDOS DOMICILIARES E PÚBLICOS

**TABELA Co04b - INFORMAÇÕES SOBRE VEÍCULOS DE AGENTES PRIVADOS
NA COLETA DE RESÍDUOS SÓLIDOS DOMICILIARES E PÚBLICOS**

ANO DE
REFERÊNCIA
2010

Município	Quantidade de veículos dos agentes privados, por idade, em anos																	
	Caminhão compactador			Cam. bascul. carroceria ou baú			Caminhões poliguindaste			Trator agrícola com reboque			Tração animal			Embarcações		
	Até 5	6 a 10	Mais de 10	Até 5	6 a 10	Mais de 10	Até 5	6 a 10	Mais de 10	Até 5	6 a 10	Mais de 10	Até 5	6 a 10	Mais de 10	Até 5	6 a 10	Mais de 10
Código Nome/UF	unidade	unidade	unidade	unidade	unidade	unidade	unidade	unidade	unidade	unidade	unidade	unidade	unidade	unidade	unidade	unidade	unidade	unidade
Região Sudeste	Co057	Co058	Co059	Co066	Co067	Co068	Co075	Co076	Co077	Co084	Co085	Co086	Co093	Co094	Co095	Co158	Co159	Co160
310050 Açucena/MG																		
350010 Adamantina/SP																		
350020 Adolfo/SP	0	0	0	0	0	0	0	0	0	0	0	0	0	0	0	0	0	0
320010 Afonso Cláudio/ES																		
310070 Água Comprida/MG	0	0	0	0	0	0	0	0	0	0	0	0	0	0	0	0	0	0
350030 Aguai/SP																		
310080 Aguanil/MG	0	0	0	0	0	0	0	0	0	0	0	0	0	0	0	0	0	0
350040 Águas da Prata/SP	0	0	0	0	0	0	0	0	0	0	0	0	0	0	0	0	0	0
350055 Águas de Santa Bárbara/SP	0	0	0	0	0	0	0	0	0	0	0	0	0	0	0	0	0	0
350060 Águas de São Pedro/SP	0	0	0	0	0	0	0	0	0	0	0		0	0	0	0	0	0
350070 Agudos/SP	0	0	0	0	0	0	0	0	0	0	0	0	0	0	0	0	0	0
310110 Aimorés/MG																		
310160 Alfenas/MG	4	0	0	1	1	0	0	0	0	0	0	0	0	0	0	0	0	0
310180 Alpercata/MG						1									1			
350090 Altair/SP																		
310200 Alterosa/MG																		
350100 Altinópolis/SP	0	0	0	0	0	0	0	0	0	0	0	0	0	0	0	0	0	0
350110 Alto Alegre/SP																		
315350 Alto Jequitibá/MG	0	0	0	0	0		0	0	0	0	0	0	0		0	0	0	0
320035 Alto Rio Novo/ES																		
350115 Alumínio/SP	3			2			2			1								
350120 Álvares Florence/SP	0	0	0	0	0	0	0	0	0	0	0	0	0	0	0	0	0	0
350130 Álvares Machado/SP	0	0	0	0	0	0	0	0	0	0	0	0	0	0	0	0	0	0
350150 Alvinlândia/SP	0	0	0	0	0	0	0	0	0	0	0	0	0	0	0	0	0	0
310240 Alvorada de Minas/MG	0	0	0	0	0	0	0	0	0	1	0	0	0	0	0	0	0	0
350160 Americana/SP	10			6														
350170 Américo Brasiliense/SP	2																	
350190 Amparo/SP	4																	
310260 Andradas/MG	0	0	0	0	0	1	0	0	0	0	0	0	0	0	0	0	0	0
350210 Andradina/SP	7			1		1										8		1
310280 Andrelândia/MG	0	0	1	0	0	1	0	0	0	0	0	0	0	0	0	0	0	0
350220 Angatuba/SP																		
330010 Angra dos Reis/RJ	7	10	5		9						2						3	
350230 Anhembí/SP																		
350240 Anhumas/SP																		
310290 Antônio Carlos/MG	0	0	0	0	0	0	0	0	0	0	0	0	0	0	0	0	0	0
310310 Antônio Prado de Minas/MG																		
350260 Aparecida d'Oeste/SP																		
350250 Aparecida/SP	0	0	0	0	0	0	0	0	0	0	0	0	0	0	0	0	0	0

**TABELA Co04b - INFORMAÇÕES SOBRE VEÍCULOS DE AGENTES PRIVADOS
NA COLETA DE RESÍDUOS SÓLIDOS DOMICILIARES E PÚBLICOS**

 ANO DE
REFERÊNCIA
2010

Município	Quantidade de veículos dos agentes privados, por idade, em anos																	
	Caminhão compactador			Cam. bascul. carroceria ou baú			Caminhões poliguindaste			Trator agrícola com reboque			Tração animal			Embarcações		
	Até 5	6 a 10	Mais de 10	Até 5	6 a 10	Mais de 10	Até 5	6 a 10	Mais de 10	Até 5	6 a 10	Mais de 10	Até 5	6 a 10	Mais de 10	Até 5	6 a 10	Mais de 10
Código Nome/UF	unidade	unidade	unidade	unidade	unidade	unidade	unidade	unidade	unidade	unidade	unidade	unidade	unidade	unidade	unidade	unidade	unidade	unidade
Região Sudeste	Co057	Co058	Co059	Co066	Co067	Co068	Co075	Co076	Co077	Co084	Co085	Co086	Co093	Co094	Co095	Co158	Co159	Co160
350270 Apiaí/SP	0	0	0	0	1	0	0	0	0	0	0	0	0	0	0	0	0	0
350280 Araçatuba/SP			9			3						2						
350290 Araçoiaba da Serra/SP	0	0	0	0	0	0	0	0	0	0	0	0	0	0	0	0	0	0
320060 Aracruz/ES	4	1		4	3		3	1		7	4							
310340 Araçuaí/MG	2	0	0	0	0	0	0	0	0	0	0	0	0	0	0	0	0	0
310350 Araguari/MG	5																	
350310 Arandu/SP																		
310360 Arantina/MG	0	0	0	0	0	0	0	0	0				0	0	0	0	0	0
350315 Arapeí/SP																		
310375 Araporã/MG	0	1	0	0	0	0	0	0	0	0	0	0	0	0	0	0	0	0
350320 Araraquara/SP	7	0	0	0	4	0	0	0	0	0	0	0	0	0	0	0	0	0
350330 Araras/SP					4	4												
350335 Arco-Íris/SP	0	0	0	0	0	0	0	0	0	0	0	0	0	0	0	0	0	0
310420 Arcos/MG	0	0	0	0	0	0	0	0	0	0	0	0	0	0	0	0	0	0
310445 Aricanduva/MG	0	0	0	0	0	0	0	0	0	0	0	0	0	0	0	0	0	0
350380 Artur Nogueira/SP	5	0	0	0	0	0	0	0	0	0	0	0	0	0	0	0	0	0
350390 Arujá/SP	5	0	0	1	0	0	0	0	0	0	0	0	0	0	0	0	0	0
350400 Assis/SP	0	0	0	0	0	0	0	0	0	0	0	0	0	0	0	0	0	0
350410 Atibaia/SP	5				0					3								
320070 Atilio Vivacqua/ES																		
350440 Avanhandava/SP	0	0	0	0	0	0	0	0	0	0	0	0	0	0	0	0	0	0
350460 Bady Bassitt/SP	1																	
320080 Baixo Guandu/ES	2					3												
350470 Balbinos/SP														0				
350500 Barão de Antonina/SP																		
310540 Barão de Cocais/MG					8			1										
310560 Barbacena/MG	5	0	0	0	0	0	0	0	0	0	0	0	8	0	0	0	0	0
350520 Bariri/SP	0	0	5	0	0	1	0	0	0	0	0	0	0	0	0	0	0	0
350530 Barra Bonita/SP	0	2	0	0	0	1	0	0	0				0	0	0	0	0	0
350535 Barra do Chapéu/SP	0	0	1	0	0	1	0	0	0	0	0	0	0	0	0	0	0	0
310570 Barra Longa/MG	0	0	0	0	0	0	0	0	0	0	0	0	0	0	0	0	0	0
330040 Barra Mansa/RJ	6				5	6												
350550 Barretos/SP	8	1	0	2	0	0	1	0	0	3	0	0	0	0	0	1	0	0
310590 Barroso/MG			1			1												
350570 Barueri/SP	11			25	5					1								
350580 Bastos/SP																		
350590 Batatais/SP						2												
350600 Bauru/SP																		
350610 Bebedouro/SP	0	0	0	0	0	0	0	0	0	0	0	0	0	0	0	0	0	0

TABELA Co04b - INFORMAÇÕES SOBRE VEÍCULOS DE AGENTES PRIVADOS
NA COLETA DE RESÍDUOS SÓLIDOS DOMICILIARES E PÚBLICOS

ANO DE
REFERÊNCIA
2010

Município		Quantidade de veículos dos agentes privados, por idade, em anos																	
		Caminhão compactador			Cam. bascul. carroceria ou baú			Caminhões poliguindaste			Trator agrícola com reboque			Tração animal			Embarcações		
Código	Nome/UF	Até 5	6 a 10	Mais de 10	Até 5	6 a 10	Mais de 10	Até 5	6 a 10	Mais de 10	Até 5	6 a 10	Mais de 10	Até 5	6 a 10	Mais de 10	Até 5	6 a 10	Mais de 10
		unidade	unidade	unidade	unidade	unidade	unidade	unidade	unidade	unidade	unidade	unidade	unidade	unidade	unidade	unidade	unidade	unidade	unidade
Região Sudeste		Co057	Co058	Co059	Co066	Co067	Co068	Co075	Co076	Co077	Co084	Co085	Co086	Co093	Co094	Co095	Co158	Co159	Co160
310610	Belmiro Braga/MG	1																	
310620	Belo Horizonte/MG																		
310640	Belo Vale/MG	0	0	0	0	0	0	0	0	0	0	0	0	0	0	0	0	0	0
350620	Bento de Abreu/SP																		
310650	Berilo/MG	0			0			0			0			0			0		
310660	Bertópolis/MG	0	0	0	0	0	0	0	0	0	0	0	0	0	0	0	0	0	0
310670	Betim/MG	10			3														
310690	Bicas/MG	0	0	0	0	0	0	0	0	0	0	0	0	0	0	0	0	0	0
350640	Bilac/SP	0	0	0	0	0	0	0	0	0	0	0	0	0	0	0	0	0	0
350650	Birigui/SP																		
350670	Boa Esperança do Sul/SP																		
350680	Bocaina/SP	0	0	0	0	0	0	0	0	0	0	0	0	0	0	0	0	0	0
350690	Bofete/SP	0	0	0	0	0	0	0	0	0	0	0	0	0	0	0	0	0	0
350700	Boituva/SP	4	0	0	0	0	0	0	0	0	0	0	0	0	0	0	0	0	0
330060	Bom Jesus do Itabapoana/RJ	2																	
320110	Bom Jesus do Norte/ES	0	0	0	0	0	0	0	0	0	0	0	0	0	0	0	0	0	0
350715	Bom Sucesso de Itararé/SP																		
310810	Bonfim/MG																		
310825	Bonito de Minas/MG	0	0	0	0	0	0	0	0	0	0	0	0	0	0	0	0	0	0
350730	Boracéia/SP																		
310840	Botelhos/MG	0	0	0	0	0	0	0	0	0	0	0	0	0	0	0	0	0	0
350750	Botucatu/SP	0	0	0	3	0	0	0	0	0	0	0	0	0	0	0	0	0	0
310890	Brasópolis/MG	0	0	0	0	0	0	0	0	0	0	0	0	0	0	0	0	0	0
350770	Braúna/SP	0	0	0	0	0	0	0	0	0	0	0	0	0	0	0	0	0	0
350780	Brodowski/SP																		
350790	Brotas/SP	2																	
310900	Brumadinho/MG	5	0	0	0	0	1	0	0	0	0	0	0	0	0	0	0	0	0
310910	Bueno Brandão/MG	0	0	0	0	0	0	0	0	0	0	0	0	0	0	0	0	0	0
310925	Bugre/MG																		
350800	Buri/SP																		
350810	Buritama/SP	1																	
310940	Buritzeiro/MG	2																	
330070	Cabo Frio/RJ	15	5	0	10	10	0	2	0	0	5	5	0	0	0	0	2	0	0
350840	Cabreúva/SP	4	0	0	0	0	0	0	0	0	0	0	0	0	0	0	0	0	0
350850	Caçapava/SP	0	9	0	0	0	0	0	0	0	0	0	0	0	0	0			
310960	Cachoeira da Prata/MG																		
310970	Cachoeira de Minas/MG	0	0	0	0	0	0	0	0	0	0	0	0	0	0	0	0	0	0
350870	Caconde/SP																		
311000	Caeté/MG	2	0	0	0	2	0	0	0	0	0	0	0	0	0	0	0	0	0

**TABELA Co04b - INFORMAÇÕES SOBRE VEÍCULOS DE AGENTES PRIVADOS
NA COLETA DE RESÍDUOS SÓLIDOS DOMICILIARES E PÚBLICOS**

 ANO DE
REFERÊNCIA
2010

Município	Quantidade de veículos dos agentes privados, por idade, em anos																	
	Caminhão compactador			Cam. bascul. carroceria ou baú			Caminhões poliguindaste			Trator agrícola com reboque			Tração animal			Embarcações		
	Até 5	6 a 10	Mais de 10	Até 5	6 a 10	Mais de 10	Até 5	6 a 10	Mais de 10	Até 5	6 a 10	Mais de 10	Até 5	6 a 10	Mais de 10	Até 5	6 a 10	Mais de 10
Código Nome/UF	unidade	unidade	unidade	unidade	unidade	unidade	unidade	unidade	unidade	unidade	unidade	unidade	unidade	unidade	unidade	unidade	unidade	unidade
Região Sudeste	Co057	Co058	Co059	Co066	Co067	Co068	Co075	Co076	Co077	Co084	Co085	Co086	Co093	Co094	Co095	Co158	Co159	Co160
350880 Cafelândia/SP																		
311010 Caiana/MG	0	0	0	0	0	0	0	0	0	0	0	0	0	0	0	0	0	0
350900 Caieiras/SP	0	6	0	0	2	0	0	0	0	0	0	0	0	0	0	0	0	0
350920 Cajamar/SP		4																
350925 Cajati/SP																		
350930 Cajobi/SP																		
350940 Cajuru/SP	1																	
311060 Cambui/MG																		
350950 Campinas/SP	37	0	0		20	0	0	0	0	0	0	0	0	0	0	0	0	0
311120 Campo Belo/MG	0	0	0	0	0	0	0	0	0	0	0	0	0	0	0	0	0	0
311140 Campo Florido/MG	0	0	0	0	0	0	0	0	0	0	0	0	0	0	0	0	0	0
350960 Campo Limpo Paulista/SP	9			1														
350970 Campos do Jordão/SP	3	2	0	5	0	0	0	0	0	0	0	0	0	0	0	0	0	0
330100 Campos dos Goytacazes/RJ	22	0	0	40	5	0	0	0	0	2	0	0	0	0	0	0	0	0
311190 Cana Verde/MG																		
311200 Candeias/MG	0	0	0	0	0	0	0	0	0	0	0	0	0	0	0	0	0	0
351000 Cândido Mota/SP																		
330110 Cantagalo/RJ						2												
351020 Capão Bonito/SP	2	2	0	0	0	1	0	0	0	0	0	0	0	0	0	0	0	0
311210 Caparaó/MG	0	0	0	0	0	0	0	0	0	0	0	0	0	0	0	0	0	0
351030 Capela do Alto/SP	0	0	0	0	0	0	0	0	0	0	0	0	0	0	0	0	0	0
311250 Capim Branco/MG																		
311260 Capinópolis/MG	0	0	0	0	0	0	0	0	0	0	0	0	0	0	0	0	0	0
311265 Capitão Andrade/MG	0	0	0	0	0	0	0	0	0	0	0	0	0	0	0	0	0	0
351040 Capivari/SP	3				1													
311290 Caputira/MG																		
311300 Carai/MG	0	0	0	0	0	0	0	0	0	0	0	0	0	0	0	0	0	0
330093 Carapebus/RJ		2									7							
351060 Carapicuíba/SP																		
311350 Carbonita/MG						2												
330115 Cardoso Moreira/RJ	0	0	0	0	0	0	0	0	0	0	0	0	0	0	0	0	0	0
351070 Cardoso/SP	0	0	0	0	0	0	0	0	0	0	0	0	0	0	0	0	0	0
320130 Cariacica/ES	9	5		5	10			1			0			0			0	
311370 Carlos Chagas/MG		1			1						1							
311390 Carmo da Cachoeira/MG																		
311410 Carmo de Minas/MG																		
311440 Carmo do Rio Claro/MG																		
311450 Carmópolis de Minas/MG																		
311455 Carneirinho/MG																		

**TABELA Co04b - INFORMAÇÕES SOBRE VEÍCULOS DE AGENTES PRIVADOS
NA COLETA DE RESÍDUOS SÓLIDOS DOMICILIARES E PÚBLICOS**
**ANO DE
REFERÊNCIA
2010**

Município	Quantidade de veículos dos agentes privados, por idade, em anos																	
	Caminhão compactador			Cam. bascul. carroceria ou baú			Caminhões poliguindaste			Trator agrícola com reboque			Tração animal			Embarcações		
	Até 5	6 a 10	Mais de 10	Até 5	6 a 10	Mais de 10	Até 5	6 a 10	Mais de 10	Até 5	6 a 10	Mais de 10	Até 5	6 a 10	Mais de 10	Até 5	6 a 10	Mais de 10
Código Nome/UF	unidade	unidade	unidade	unidade	unidade	unidade	unidade	unidade	unidade	unidade	unidade	unidade	unidade	unidade	unidade	unidade	unidade	unidade
Região Sudeste	Co057	Co058	Co059	Co066	Co067	Co068	Co075	Co076	Co077	Co084	Co085	Co086	Co093	Co094	Co095	Co158	Co159	Co160
311460 Carrancas/MG																		
311470 Carvalhópolis/MG	0	0	0	0	0	0	0	0	0	0	0	0	0	0	0	0	0	0
351080 Casa Branca/SP	0	0	0	0	0	0	0	0	0	0	0	0	0	0	0	0	0	0
330130 Casimiro de Abreu/RJ	5	0	0	0	3	0	0	0	0	0	0	0	0	0	0	1	0	0
351090 Cássia dos Coqueiros/SP	0	0	0	0	0	0	0	0	0	0	0	0	0	0	0	0	0	0
320140 Castelo/ES																		
351100 Castilho/SP	0	0	0	0	0	0	0	0	0	0	0	0	0	0	0	0	0	0
351110 Catanduva/SP	8	0	0	1	0	0	0	0	0	0	0	0	0	0	0	0	0	0
311535 Catas Altas/MG					1													
351120 Catiguá/SP	0	0	0	0	0	0	0	0	0	0	0	0	0	0	0	0	0	0
311547 Catuti/MG																		
351130 Cedral/SP																		
351140 Cerqueira César/SP	0	0	0	0	0	0	0	0	0	0	0	0	0	0	0	0	0	0
351150 Cerquilho/SP																		
351160 Cesário Lange/SP																		
351170 Charqueada/SP					1	1												
311630 Cipotânea/MG	0	0	0	0	0	0	0	0	0	0	0	0	0	0	0	0	0	0
311660 Cláudio/MG	2	0	0	1	0	0	0	0	0	0	0	0	0	0	0		0	0
351190 Clementina/SP																		
320150 Colatina/ES	2	0	0	0	0	0	0	0	0	0	0	0	0	0	0	0	0	0
351200 Colina/SP	0	0	0	0	0	0	0	0	0	0	0	0	0	0	0	0	0	0
330095 Comendador Levy Gasparian/RJ	1	0	0	1	0	0	0	0	0	0	0	0	0	0	0	0	0	0
311520 Conceição da Barra de Minas/MG	0	0	0	0	0	0	0	0	0	0	0	0	0	0	0	0	0	0
320160 Conceição da Barra/ES																		
311740 Conceição de Ipanema/MG																		
311770 Conceição do Rio Verde/MG				1														
311790 Congonhal/MG	0	0	0	0	0	0	0	0	0	0	0	0	0	0	0	0	0	0
311830 Conselheiro Lafaiete/MG	4	1	0	0	0	2	0	0	0	0	0	0	0	0	0	0	0	0
311840 Conselheiro Pena/MG	0	0	0	0	0	0	0	0	0	0	0	0	0	0	0	0	0	0
311850 Consolação/MG	0	0	0	0	0	0	0	0	0	0	0	0	0	0	0	0	0	0
311860 Contagem/MG	22	2	0	1	0	4	2	0	5	0	0	0	0	0	0	0	0	0
311870 Coqueiral/MG																		
351240 Cordeirópolis/SP																		
311890 Cordisburgo/MG																		
311900 Cordislândia/MG	0	0	0	0	0	0	0	0	0	0	0	0	0	0	0	0	0	0
311910 Corinto/MG	1	1	0	0	0	0	0	0	0	0	0	0	0	0	0	0	0	0
351250 Coroados/SP	0	0	0	0	0	0	0	0	0	0	0	0	0	0	0	0	0	0
311930 Coromandel/MG																		
311940 Coronel Fabriciano/MG	2	0	0	0	10	0	0	0	0	0	0	0	0	0	0	0	0	0

**TABELA Co04b - INFORMAÇÕES SOBRE VEÍCULOS DE AGENTES PRIVADOS
NA COLETA DE RESÍDUOS SÓLIDOS DOMICILIARES E PÚBLICOS**

 ANO DE
REFERÊNCIA
2010

Município	Quantidade de veículos dos agentes privados, por idade, em anos																	
	Caminhão compactador			Cam. bascul. carroceria ou baú			Caminhões poliguindaste			Trator agrícola com reboque			Tração animal			Embarcações		
Código	Até 5	6 a 10	Mais de 10	Até 5	6 a 10	Mais de 10	Até 5	6 a 10	Mais de 10	Até 5	6 a 10	Mais de 10	Até 5	6 a 10	Mais de 10	Até 5	6 a 10	Mais de 10
Nome/UF	unidade	unidade	unidade	unidade	unidade	unidade	unidade	unidade	unidade	unidade	unidade	unidade	unidade	unidade	unidade	unidade	unidade	unidade
Região Sudeste	Co057	Co058	Co059	Co066	Co067	Co068	Co075	Co076	Co077	Co084	Co085	Co086	Co093	Co094	Co095	Co158	Co159	Co160
351260 Coronel Macedo/SP																		
351270 Corumbataí/SP																		
351320 Cristais Paulista/SP	0	0	0	1	0	0	0	0	0	0	1	0	0	0	0	0	0	0
312030 Cristália/MG																		
312050 Cristina/MG	0	0	0	0	0	0	0	0	0	0	0	0	0	0	0	0	0	0
351330 Cruzália/SP	0	0	0	0	0	0	0	0	0	0	0	0	0	0	0	0	0	0
351340 Cruzeiro/SP	2	2		0	0	0	0	0	0	0	0	0	0	0	0	0	0	0
351350 Cubatão/SP	7			2	5	9	2											
312090 Curvelo/MG	0	0	0	0	0	0												
312125 Delta/MG	0	0	0	0	0	0	0	0	0	0	0	0	0	0	0	0	0	0
351370 Descalvado/SP	0	0	0	0	0	0	0	0	0	0	0	0	0	0	0	0	0	0
312140 Desterro de Entre Rios/MG	0	0	0	0	0	0	0	0	0	0	0	0	0	0	0	0	0	0
351380 Diadema/SP	0	11	0	0	4	0	0	4	0	0	0	0	0	0	0	0	0	0
312180 Dionísio/MG	0	0	0	0	0	1	0	0	0	0	0	0	0	0	0	0	0	0
351385 Dirce Reis/SP	0	0	0	0	0	0	0	0	0	0	0	0	0	0	0	0	0	0
312200 Divino/MG	1	0	0	2	0	0	0	0	0	0	0	0	0	0	0	0	0	0
351390 Divinolândia/SP																		
312230 Divinópolis/MG																		
312240 Divisa Nova/MG																		
351400 Dobrada/SP																		
312270 Dom Silvério/MG	0	0	0	0	0	0	0	0	0	0	0	0	0	0	0	0	0	0
320190 Domingos Martins/ES																		
312290 Dona Eusébia/MG																		
312310 Dores de Guanhães/MG	0	0	0	0	0	0	0	0	0	0	0	0	0	0	0	0	0	0
312340 Doresópolis/MG	0	0	0	0	0		0	0	0	0	0	1	0	0	0	0	0	0
351440 Dracena/SP																		
330170 Duque de Caxias/RJ	54			15	2	42	1			2		5						
351490 Elias Fausto/SP																		
312360 Elói Mendes/MG																		
351495 Embaúba/SP																		
351500 Embu/SP	6	0	0	0	2	0	0	0	0	0	0	0	0	0	0	0	0	0
351515 Engenheiro Coelho/SP	2			0			0			0			0			0		
312380 Engenheiro Navarro/MG						2												
330180 Engenheiro Paulo de Frontin/RJ																		
312385 Entre Folhas/MG																		
312440 Espírito Santo do Dourado/MG																		
351518 Espírito Santo do Pinhal/SP	0	0	0	0	0	0	0	0	0	0	0	0	0	0	0	0	0	0
351519 Espírito Santo do Turvo/SP	0	0	0	0	0	0	0	0	0	0	0	0	0	0	0	0	0	0
351530 Estrela do Norte/SP			1									1						

**TABELA Co04b - INFORMAÇÕES SOBRE VEÍCULOS DE AGENTES PRIVADOS
NA COLETA DE RESÍDUOS SÓLIDOS DOMICILIARES E PÚBLICOS**

 ANO DE
REFERÊNCIA
2010

Município	Quantidade de veículos dos agentes privados, por idade, em anos																	
	Caminhão compactador			Cam. bascul. carroceria ou baú			Caminhões poliguindaste			Trator agrícola com reboque			Tração animal			Embarcações		
	Até 5	6 a 10	Mais de 10	Até 5	6 a 10	Mais de 10	Até 5	6 a 10	Mais de 10	Até 5	6 a 10	Mais de 10	Até 5	6 a 10	Mais de 10	Até 5	6 a 10	Mais de 10
Código Nome/UF	unidade	unidade	unidade	unidade	unidade	unidade	unidade	unidade	unidade	unidade	unidade	unidade	unidade	unidade	unidade	unidade	unidade	unidade
Região Sudeste	Co057	Co058	Co059	Co066	Co067	Co068	Co075	Co076	Co077	Co084	Co085	Co086	Co093	Co094	Co095	Co158	Co159	Co160
351520 Estrela d'Oeste/SP																		
312510 Extrema/MG	0	0	0	0	0	0	0	0	0	0	0	0	0	0	0	0	0	0
312520 Fama/MG																		
312530 Faria Lemos/MG	0	0	0	0	0	0	0	0	0	0	0	0	0	0	0	0	0	0
351540 Fartura/SP																		
351560 Fernando Prestes/SP	0	0	0	0	0	0	0	0	0	0	0	0	0	0	0	0	0	0
351565 Fernão/SP																		
351570 Ferraz de Vasconcelos/SP																		
351590 Floreal/SP	0	0	0	0	0	0	0	0	0	0	0	0	0	0	0	0	0	0
312600 Florestal/MG	0	0	0	0	1	0	0	0	0	0	0	0	0	0	0	0	0	0
351600 Flórida Paulista/SP																		
312610 Formiga/MG	0	0	0	0	0	0	0	0	0	0	0	0	0	0	0	0	0	0
312630 Fortaleza de Minas/MG	0	0	0	0	0	0	0	0	0	0	0	0	0	0	0	0	0	0
312640 Fortuna de Minas/MG	0	0	0	0	0	0	0	0	0	0	0	0	0	0	0	0	0	0
351620 Franca/SP	12			13			1											
312650 Francisco Badaró/MG																		
312660 Francisco Dumont/MG	0	0	0	0	0	0	0	0	0	0	0	0	0	0	0	0	0	0
312705 Fronteira dos Vales/MG				0	0	0	0	0	0	0	0	0	0	0	0	0	0	0
312710 Frutal/MG																		
351650 Gabriel Monteiro/SP	0	0	0	0	0	0	0	0	0	0	0	0	0	0	0	0	0	0
351660 Gália/SP	0	0	0	0	0	0	0	0	0	0	0	0	0	0	0	0	0	0
312733 Gameleiras/MG	0	0	0	0	0	0	0	0	0	0	0	0	0	0	0	0	0	0
351670 Garça/SP	3	0	0	0	0	1	0	0	0	1	0	0	0	0	0	0	0	0
351680 Gastão Vidigal/SP																		
351690 General Salgado/SP	0	0	0	1	0	0	0	0	0	0	0	0	0	0	0	0	0	0
351700 Getulina/SP	0	0	0	0	0	0	0	0	0	0	0	0	0	0	0	0	0	0
312735 Glaucilândia/MG	0	0	0	0	0	0	0	0	0	0	0	0	0	0	0	0	0	0
351710 Glicério/SP	0	0	0	0	0	0	0	0	0	0	0	0	0	0	0	0	0	0
312750 Gonzaga/MG	0	0	0	0	0	0	0	0	0	0	0	0	0	0	0	0	0	0
312760 Gouveia/MG	0	0	0	0	0	0	0	0	0	0	0	0	0	0	0	0	0	0
312770 Governador Valadares/MG	8	0	0	7	0	0	0	0	0	0	0	0	0	0	0	0	0	0
312780 Grão Mogol/MG																		
320230 Guaçuí/ES																		
351720 Guaíçara/SP	0	0	0	0	0	0	0	0	0	0	0	0	0	0	0	0	0	0
351730 Guaimbé/SP																		
312800 Guanhães/MG									1						1			
351750 Guapiaçu/SP	2	0	0	0	0	0	0	0	0	1	0	0	0	0	0	0	0	0
351760 Guapiara/SP	0	0	0	0	0	0	0	0	0	0	0	0	0	0	0	0	0	0
351780 Guaraçai/SP	0	0	0	0	0	0	0	0	0	0	0	0	0	0	0	0	0	0

**TABELA Co04b - INFORMAÇÕES SOBRE VEÍCULOS DE AGENTES PRIVADOS
NA COLETA DE RESÍDUOS SÓLIDOS DOMICILIARES E PÚBLICOS**

ANO DE
REFERÊNCIA
2010

Município	Quantidade de veículos dos agentes privados, por idade, em anos																	
	Caminhão compactador			Cam. bascul. carroceria ou baú			Caminhões poliguindaste			Trator agrícola com reboque			Tração animal			Embarcações		
Código	Até 5	6 a 10	Mais de 10	Até 5	6 a 10	Mais de 10	Até 5	6 a 10	Mais de 10	Até 5	6 a 10	Mais de 10	Até 5	6 a 10	Mais de 10	Até 5	6 a 10	Mais de 10
Nome/UF	unidade	unidade	unidade	unidade	unidade	unidade	unidade	unidade	unidade	unidade	unidade	unidade	unidade	unidade	unidade	unidade	unidade	unidade
Região Sudeste	Co057	Co058	Co059	Co066	Co067	Co068	Co075	Co076	Co077	Co084	Co085	Co086	Co093	Co094	Co095	Co158	Co159	Co160
312820 Guaraciaba/MG																		
312840 Guarani/MG	0	0	0	0	0	0	0	0	0	0	0	0	0	0	0	0	0	0
312850 Guarará/MG	0	0	0	0	1	0	0	0	0	0	0	0	0	0	0	0	0	0
351820 Guararapes/SP		1	1															
351830 Guararema/SP																		
351840 Guaratinguetá/SP	5	0	0	0	0	0	0	0	0	0	0	0	0	0	0	0	0	0
351860 Guariba/SP	0	0	0	0	0	0	0	0	0	0	0	0	0	0	0	0	0	0
351870 Guarujá/SP																		
351880 Guarulhos/SP	42	33	7	9	5													
351885 Guataporã/SP																		
312880 Guidoalva/MG																		
351890 Guzelândia/SP																		
351900 Herculândia/SP																		
351907 Hortolândia/SP	4	3	0	0	0	14	0	0	0	0	0	0	0	0	0	0	0	0
351910 Iacanga/SP																		
312950 Ibiá/MG		1																
351940 Ibirá/SP					1													
312970 Ibiraci/MG	1	0	0	0	0	0	0	0	0	0	0	0	0	0	0	0	0	0
312980 Ibité/MG																		
351960 Ibitinga/SP	3	0	0	1	0	0	0	0	0	1	0	0	0	0	0	0	0	0
351970 Ibiúna/SP	3	3				2	1		1			1						
320260 Iconha/ES	0	0	0	0	0	0	0	0	0	0	0	0	0	0	0	0	0	0
352000 Igarapé do Tietê/SP	0	0	0	0	0	0	0	0	0	0	0	0	0	0	0	0	0	0
352010 Igarapava/SP	0	1	0	0	1	1	0	0	0	0	0	1	0	0	0	0	0	0
313010 Igarapé/MG	2	1			2							2						
330187 Iguaba Grande/RJ	0	0	0	0	0	4	0	0	0	0	0	0	0	0	0	0	0	0
313040 Ijaci/MG	1																	
352044 Ilha Solteira/SP	0	0	0	0	0	0	0	0	0	0	0	0	0	0	0	0	0	0
352040 Ilhabela/SP																		
313050 Ilcineia/MG																		
352050 Indaiatuba/SP	7	4	0		4		1						0	0	0	0	0	0
313080 Ingai/MG																		
313110 Inimutaba/MG																		
352080 Inúbia Paulista/SP																		
313115 Ipaba/MG	0	0	0	0	3	0	0	0	0	0	0	0	0	0	0	0	0	0
313120 Ipanema/MG	0	0	0	0	0	2	0	0	0	0	0	0	0	0	0	0	0	0
313130 Ipatinga/MG	10	0	0	28	0	0	2	0	0	0	0	0	0	0	0	0	0	0
352100 Iperó/SP	0	0	0	0	0	0	0	0	0	0	0	0	0	0	0	0	0	0
352110 Ipeúna/SP	0	0	0	0	0	0												

TABELA Co04b - INFORMAÇÕES SOBRE VEÍCULOS DE AGENTES PRIVADOS
NA COLETA DE RESÍDUOS SÓLIDOS DOMICILIARES E PÚBLICOS

ANO DE
REFERÊNCIA
2010

Município		Quantidade de veículos dos agentes privados, por idade, em anos																	
		Caminhão compactador			Cam. bascul. carroceria ou baú			Caminhões poliguindaste			Trator agrícola com reboque			Tração animal			Embarcações		
		Até 5	6 a 10	Mais de 10	Até 5	6 a 10	Mais de 10	Até 5	6 a 10	Mais de 10	Até 5	6 a 10	Mais de 10	Até 5	6 a 10	Mais de 10	Até 5	6 a 10	Mais de 10
		unidade	unidade	unidade	unidade	unidade	unidade	unidade	unidade	unidade	unidade	unidade	unidade	unidade	unidade	unidade	unidade	unidade	unidade
Código	Nome/UF	Co057	Co058	Co059	Co066	Co067	Co068	Co075	Co076	Co077	Co084	Co085	Co086	Co093	Co094	Co095	Co158	Co159	Co160
Região Sudeste		Co057	Co058	Co059	Co066	Co067	Co068	Co075	Co076	Co077	Co084	Co085	Co086	Co093	Co094	Co095	Co158	Co159	Co160
352140	Iracemápolis/SP	0	0	0	0	0	0	0	0	0	0	0	0	0	0	0	0	0	0
352150	Irapuã/SP																		
352170	Itaberá/SP	0	0	0	0	0	0	0	0	0	0	0	0	0	0	0	0	0	0
313170	Itabira/MG	0	0	0	0	0	0	0	0	0	0	0	0	0	0	0	0	0	0
313190	Itabirito/MG	0	3	0	0	1	0	0	0	0	0	0	0	0	0	0	0	0	0
330190	Itaboraí/RJ	8			4			2											
320270	Itaguaçu/ES	0	0	0	0	0	0	0	0	0	0	0	0	0	0	0	0	0	0
330200	Itaguaí/RJ	15			12			1			0			0			0		
313220	Itaguara/MG																		
352180	Itaí/SP																		
313230	Itaípe/MG	0	0	0	0	0	0	0	0	0	0	0	0	0	0	0	0	0	0
352190	Itajobi/SP																		
313240	Itajubá/MG		6				1												
330205	Italva/RJ	0	0	0	2	0	0	0	0	0	0	0	0	0	0	0	0	0	0
313250	Itamarandiba/MG																		
313290	Itamogi/MG																		
313300	Itamonte/MG	0	0	0	0	0	1	0	0	0	0	0	0	0	0	0	0	0	0
352210	Itanhaém/SP	0	7	0	8	0	0	0	0	0	2	0	0	0	0	0	0	0	0
313310	Itanhandu/MG	0	0	0	0	0	0	0	0	0	0	0	0	0	0	0	0	0	0
313330	Itaobim/MG																		
330210	Itaocara/RJ																		
352220	Itapecerica da Serra/SP																		
313350	Itapecerica/MG						4												
320280	Itapemirim/ES	0	0	0	0	0	0	0	0	0	0	0	0	0	0	0	0	0	0
352230	Itapetininga/SP	0	0	0	0	0	0	0	0	0	0	0	0	0	0	0	0	0	0
352240	Itapeva/SP	0	0	0	0	0	0	0	0	0	0	0	0	0	0	0	0	0	0
352250	Itapevi/SP	10			7														
352260	Itapira/SP	0	5	0	0	1	0	0	0	0	0	0	0	0	0	0	0	0	0
352265	Itapirapuã Paulista/SP	0	0	0	0	0	0	0	0	0	0	0	0	0	0	0	0	0	0
352270	Itápolis/SP	0	0	0	0	0	0	0	0	0	0	0	0	0	0	0	0	0	0
352300	Itapura/SP																		
352310	Itaquaquecetuba/SP	12	0	0	0	0	0	0	0	0	1	0	0	0	0	0	0	0	0
352320	Itararé/SP	0		0	0	0	0	0	0	0	0	0	0	0	0	0	0	0	0
352330	Itariri/SP	0	0	0	0	0	0	0	0	0	0	0	0	0	0	0	0	0	0
352340	Itatiba/SP	3	10		1	2	1	0	0	0								1	
313380	Itaúna/MG	0	0	0	0	0	0	0	0	0	0	0	0	0	0	0	0	0	0
352360	Itirapina/SP																		
352390	Itu/SP	6	2	0	0	2	0	0	0	0	0	0	0	0	0	0	0	0	0
313420	Ituiutaba/MG	3	0	0	0	1	0	0	0	0	0	0	0	0	0	0	0	0	0

**TABELA Co04b - INFORMAÇÕES SOBRE VEÍCULOS DE AGENTES PRIVADOS
NA COLETA DE RESÍDUOS SÓLIDOS DOMICILIARES E PÚBLICOS**

 ANO DE
REFERÊNCIA
2010

Município	Quantidade de veículos dos agentes privados, por idade, em anos																	
	Caminhão compactador			Cam. bascul. carroceria ou baú			Caminhões poliguindaste			Trator agrícola com reboque			Tração animal			Embarcações		
Código	Até 5	6 a 10	Mais de 10	Até 5	6 a 10	Mais de 10	Até 5	6 a 10	Mais de 10	Até 5	6 a 10	Mais de 10	Até 5	6 a 10	Mais de 10	Até 5	6 a 10	Mais de 10
Nome/UF	unidade	unidade	unidade	unidade	unidade	unidade	unidade	unidade	unidade	unidade	unidade	unidade	unidade	unidade	unidade	unidade	unidade	unidade
Região Sudeste	Co057	Co058	Co059	Co066	Co067	Co068	Co075	Co076	Co077	Co084	Co085	Co086	Co093	Co094	Co095	Co158	Co159	Co160
352400 Itupeva/SP	6	0	0	11	0	0				0	0	0	0	0	0	0	0	0
313440 Iturama/MG		3			1				1									
313450 Itutinga/MG	0	0	0															
352410 Ituverava/SP	0	0	0	0	3	1	0	0	0	0	0	0	0	0	0	0	0	0
352420 Jaborandi/SP	0	0	0	0	0	0	0	0	0	0	0	0	0	0	0	0	0	0
352430 Jaboticabal/SP	2	1		1														
352440 Jacarei/SP	8			14			2			0			0			0		
313470 Jacinto/MG	0	0	0	0	0	0	0	0	0	0	0	0	0	0	0	0	0	0
313480 Jacui/MG	0	0	0	0	0	1	0	0	0	0	0	0	0	0	0	0	0	0
352470 Jaguariúna/SP	3	0	0	2	0	0	0	0	0	0	0	0	0	0	0	0	0	0
352480 Jales/SP	2	1	0															
330227 Japeri/RJ																		
352510 Jardinópolis/SP																		
352520 Jarinu/SP							1											
352530 Jauú/SP		5					1											
313540 Jeceaba/MG										1								
313550 Jequeri/MG	0	0	0	0	0	0	0	0	0	0	0	0	0	0	0	0	0	0
320310 Jerônimo Monteiro/ES																		
313610 Joanésia/MG	0	0	0	0	0	0	0	0	0	0	0	0	0	0	0	0	0	0
313620 João Monlevade/MG	4																	
320313 João Neiva/ES			2			0			0						0			0
352560 João Ramalho/SP																		
313655 José Raydan/MG	0	0	0	0	0	0	0	0	0	0	0	0	0	0	0	0	0	0
313670 Juiz de Fora/MG	22			6														
352580 Júlio Mesquita/SP																		
352590 Jundiá/SP	3	13	2	13	7	10												
352610 Juquia/SP	0	0	0	0	0	0	0	0	0	0	0	0	0	0	0	0	0	0
313690 Juruaia/MG																		
313710 Lagamar/MG	0	0	0	0	0	0	0	0	0	0	0	0	0	0	0	0	0	0
313750 Lagoa Formosa/MG	0	0	0	0	0	0	0	0	0	0	0	0	0	0	0	0	0	0
313760 Lagoa Santa/MG																		
313780 Lambari/MG																		
352640 Laranjal Paulista/SP	0	0	0	0	0	0	0	0	0	0	0	0	0	0	0	0	0	0
352660 Lavrinhas/SP	0		0	0	0	0	0	0	0	0	0	0	0	0	0	0	0	0
313835 Leme do Prado/MG	0	0	0	0	0	0	0	0	0	0	0	0	0	0	0	0	0	0
352680 Lençóis Paulista/SP																		
313860 Lima Duarte/MG																		
313862 Limeira do Oeste/MG																		
352690 Limeira/SP	8	0	0	8	0	0	2	0	0	0	1	0	0	0	0	0	0	0

TABELA Co04b - INFORMAÇÕES SOBRE VEÍCULOS DE AGENTES PRIVADOS
NA COLETA DE RESÍDUOS SÓLIDOS DOMICILIARES E PÚBLICOS

ANO DE
REFERÊNCIA
2010

Município		Quantidade de veículos dos agentes privados, por idade, em anos																	
		Caminhão compactador			Cam. bascul. carroceria ou baú			Caminhões poliguindaste			Trator agrícola com reboque			Tração animal			Embarcações		
		Até 5	6 a 10	Mais de 10	Até 5	6 a 10	Mais de 10	Até 5	6 a 10	Mais de 10	Até 5	6 a 10	Mais de 10	Até 5	6 a 10	Mais de 10	Até 5	6 a 10	Mais de 10
		unidade	unidade	unidade	unidade	unidade	unidade	unidade	unidade	unidade	unidade	unidade	unidade	unidade	unidade	unidade	unidade	unidade	unidade
Código	Nome/UF	Co057	Co058	Co059	Co066	Co067	Co068	Co075	Co076	Co077	Co084	Co085	Co086	Co093	Co094	Co095	Co158	Co159	Co160
Região Sudeste		Co057	Co058	Co059	Co066	Co067	Co068	Co075	Co076	Co077	Co084	Co085	Co086	Co093	Co094	Co095	Co158	Co159	Co160
352700	Lindóia/SP	0	0	0	0	0	0	0	0	0	0	0	0	0	0	0	0	0	0
320320	Linhares/ES	13			19			1											
352710	Lins/SP	3	0	0	1	0	0	0	0	0	0	0	0	0	0	0	0	0	0
313865	Lontra/MG																		
352725	Lourdes/SP																		
352740	Lucélia/SP																		
352750	Lucianópolis/SP	0	0	0	0	0	0	0	0	0	0	0	0	0	0	0	0	0	0
352760	Luis Antônio/SP	0	0	0	0	0	0	0	0	1	0	0	1	0	0	0	0	0	0
313868	Luislândia/MG	0	0	0	0	0	0	0	0	0	0	0	0	0	0	0	0	0	0
352790	Lutécia/SP	0	0	0	0	0	0	0	0	0	0	0	0	0	0	0	0	0	0
313880	Luz/MG	0	0	0	0	0	0	0	0	0	0	0	0	0	0	0	0	0	0
330240	Macaé/RJ	13	0	0	12	16	8	0	2	0	2	5	0	0	0	0	0	0	0
352800	Macatuba/SP	0	0	0	0	0	0	0	0	0	0	0	0	0	0	0	0	0	0
352810	Macaubal/SP	0	0	0	0	0	0	0	0	0	0	0	0	0	0	0	0	0	0
330245	Macuco/RJ	1	0	0	4	0	0	1	0	0	0	0	0	0	0	0	0	0	0
352830	Magda/SP	0	0	0	0	0	0	0	0	0	0	0	0	0	0	0	0	0	0
352850	Mairiporã/SP					1													
352860	Manduri/SP	0	0	0	0	0	0	0	0	0	0	0	0	0	0	0	0	0	0
313930	Manga/MG																		
330260	Mangaratiba/RJ		12							1									
313940	Manhuaçu/MG																		
313960	Mantena/MG																		
320330	Mantenópolis/ES		7																
352870	Marabá Paulista/SP																		
352880	Maracai/SP																		
352885	Marapoama/SP	0	0	0	0	0	0	0	0	0	0	0	0	0	0	0	0	0	0
313990	Maria da Fé/MG																		
314000	Mariana/MG	4			1		1												
330270	Maricá/RJ	10			2														
320335	Marilândia/ES	0	0	0	0	0	0	0	0	0	0	0	0	0	0	0	0	0	0
352900	Marília/SP																		
314020	Maripá de Minas/MG	0	0	0	0	0	0	0	0	0	0	0	0	0	0	0	0	0	0
352920	Martinópolis/SP	0	0	0	0	0	0	0	0	0	0	0	0	0	0	0	0	0	0
352930	Matão/SP	3	0	0	3	1	1	0	0	0	0	0	0	0	0	0	0	0	0
314070	Mateus Leme/MG	0	1	0	0	0	0	0	0	0	0	0	0	0	0	0	0	0	0
314120	Matutina/MG																		
352940	Mauá/SP	12	10	0	9	3	0	0	5	0	0	0	0	0	0	0	0	3	0
314140	Medina/MG				3														
330280	Mendes/RJ	0	0	0	0	0	0	0	0	0	0	0	0	0	0	0	0	0	0

**TABELA Co04b - INFORMAÇÕES SOBRE VEÍCULOS DE AGENTES PRIVADOS
NA COLETA DE RESÍDUOS SÓLIDOS DOMICILIARES E PÚBLICOS**
**ANO DE
REFERÊNCIA
2010**

Município	Quantidade de veículos dos agentes privados, por idade, em anos																	
	Caminhão compactador			Cam. bascul. carroceria ou baú			Caminhões poliguindaste			Trator agrícola com reboque			Tração animal			Embarcações		
	Até 5	6 a 10	Mais de 10	Até 5	6 a 10	Mais de 10	Até 5	6 a 10	Mais de 10	Até 5	6 a 10	Mais de 10	Até 5	6 a 10	Mais de 10	Até 5	6 a 10	Mais de 10
Código Nome/UF	unidade	unidade	unidade	unidade	unidade	unidade	unidade	unidade	unidade	unidade	unidade	unidade	unidade	unidade	unidade	unidade	unidade	unidade
Região Sudeste	Co057	Co058	Co059	Co066	Co067	Co068	Co075	Co076	Co077	Co084	Co085	Co086	Co093	Co094	Co095	Co158	Co159	Co160
352960 Meridiano/SP																		
330285 Mesquita/RJ	12			3														
352970 Miguelópolis/SP																		
314190 Minduri/MG																		
353000 Mira Estrela/SP	0	0	0	0	0	0	0	0	0	0	0	0	0	0	0	0	0	0
330300 Miracema/RJ	0	0	0	0	0	0	0	0	0	0	0	0	0	0	0	0	0	0
353010 Mirandópolis/SP							0	0	0				0	0	0	0	0	0
353030 Mirassol/SP	3	0	0	1	0	0	0	0	0	0	0	0	0	0	0	0	0	0
353040 Mirassolândia/SP																		
353070 Mogi Guaçu/SP	4	0	0	7	0	17	0	0	0	4	0	0	0	0	0	0	0	0
353060 Moji das Cruzes/SP	24	0	0	6	0	0	2	0	0	0	0	0	0	0	0	0	0	0
353090 Mombuca/SP																		
353110 Mongaguá/SP		7			2													
314270 Montalvânia/MG																		
320350 Montanha/ES	0	0	0	0	0	0	0	0	0	0	0	0	0	0	0	0	0	0
353130 Monte Alto/SP		4			3													
314290 Monte Azul/MG																		
314310 Monte Carmelo/MG																		
353160 Monte Castelo/SP																		
353180 Monte Mor/SP	3			1														
314320 Monte Santo de Minas/MG																		
314340 Monte Sião/MG	0	0	0	0	0	0	0	0	0	0	0	0	0	0	0	0	0	0
353170 Monteiro Lobato/SP	0	0	0	0	0	0	0	0	0	0	0	0	0	0	0	0	0	0
314330 Montes Claros/MG	1	3	7			1												
314350 Morada Nova de Minas/MG	0	0	0	0	0	0	0	0	0	0	0	0	0	0	0	0	0	0
353190 Morro Agudo/SP	0	2	0	0	0	0	0	0	0	0	0	0	0	0	0	0	0	0
314360 Morro da Garça/MG																		
353200 Morungaba/SP																		
353205 Motuca/SP																		
320360 Mucurici/ES	0	0	0	0	0	1	0	0	0	0	0	0	0	0	0	0	0	0
320380 Muqui/ES																		
314390 Muriaé/MG	0	0	0	0	0	0	0	0	0	0	0	0	0	0	0	0	0	0
314410 Muzambinho/MG	0	0	0															
353215 Nantes/SP	0	0	0	0	0	0	0	0	0	0	0	0	0	0	0	0	0	0
353220 Narandiba/SP	0	0	0	0	0	0	0	0	0	0	0	0	0	0	0	0	0	0
330310 Natividade/RJ	1			2			0			0			0			0		
314450 Nazareno/MG																		
314460 Nepomuceno/MG																		
353260 Nhandeara/SP	0	0	0	0	0	0	0	0	0	0	0	0	0	0	0	0	0	0

TABELA Co04b - INFORMAÇÕES SOBRE VEÍCULOS DE AGENTES PRIVADOS
NA COLETA DE RESÍDUOS SÓLIDOS DOMICILIARES E PÚBLICOS

ANO DE
REFERÊNCIA
2010

Município		Quantidade de veículos dos agentes privados, por idade, em anos																	
		Caminhão compactador			Cam. bascul. carroceria ou baú			Caminhões poliguindaste			Trator agrícola com reboque			Tração animal			Embarcações		
		Até 5	6 a 10	Mais de 10	Até 5	6 a 10	Mais de 10	Até 5	6 a 10	Mais de 10	Até 5	6 a 10	Mais de 10	Até 5	6 a 10	Mais de 10	Até 5	6 a 10	Mais de 10
		unidade	unidade	unidade	unidade	unidade	unidade	unidade	unidade	unidade	unidade	unidade	unidade	unidade	unidade	unidade	unidade	unidade	unidade
Código	Nome/UF	Co057	Co058	Co059	Co066	Co067	Co068	Co075	Co076	Co077	Co084	Co085	Co086	Co093	Co094	Co095	Co158	Co159	Co160
Região Sudeste		Co057	Co058	Co059	Co066	Co067	Co068	Co075	Co076	Co077	Co084	Co085	Co086	Co093	Co094	Co095	Co158	Co159	Co160
330330	Niterói/RJ	24	0	0	3	5	16	0	3	0	2	2	0	0	0	0	0	0	0
353280	Nova Aliança/SP																		
314467	Nova Belém/MG	0	0	0	0	0	0	0	0	0	0	0	0	0	0	0	0	0	0
353282	Nova Campina/SP																		
353284	Nova Canaã Paulista/SP																		
353286	Nova Castilho/SP																		
353290	Nova Europa/SP																		
330340	Nova Friburgo/RJ	10			4			2											
330350	Nova Iguaçu/RJ	25	8	0	13	5	0	0	0	0	0	0	0	0	0	0	0	0	0
314480	Nova Lima/MG	5	3	0	0	1	0	0	0	0	0	0	0	0	0	0	0	0	0
353330	Nova Luzitânia/SP																		
353340	Nova Odessa/SP	0	0	0	0	0	0	0	0	0	0	0	0	0	0	0	0	0	0
313660	Nova União/MG																		
353325	Novais/SP	0	0	0	0	0	0	0	0	0	0	0	0	0	0	0	0	0	0
314530	Novo Cruzeiro/MG	0	0	0	0	2	0	0	0	0	0	0	0	0	0	0	0	0	0
353350	Novo Horizonte/SP																		
353390	Olímpia/SP	5																	
314550	Olimpio Noronha/MG																		
314570	Oliveira Fortes/MG																		
314560	Oliveira/MG																		
353400	Onda Verde/SP																		
314587	Orizânia/MG	0	0	0	0	0	0	0	0	0	0	0	0	0	0	0	0	0	0
353430	Orlândia/SP	4			1														
353440	Osasco/SP																		
353470	Ourinhos/SP																		
314590	Ouro Branco/MG	1	0	0	1	0	0	0	0	0	0	0	0	0	0	0	0	0	0
314600	Ouro Fino/MG																		
314610	Ouro Preto/MG	4	0	0	0	1	1	0	0	0	0	0	0	0	0	0	0	0	0
353475	Ouroeste/SP	0	0	0	0	0	0	0	0	0	0	0	0	0	0	0	0	0	0
353490	Pacaembu/SP																		
314630	Padre Paraíso/MG																		
314655	Pai Pedro/MG																		
314650	Pains/MG	0	0	0	0	0	0	0	0	0	0	0	0	0	0	0	0	0	0
353520	Palmeira d'Oeste/SP																		
353530	Palmital/SP	0	0	0	0	0	0	0	0	0	0	0	0	0	0	0	0	0	0
353540	Panorama/SP																		
314700	Paracatu/MG	0	0	0	0	0	2	0	0	0	0	0	0	0	0	19	0	0	0
353550	Paraguaçu Paulista/SP	0	0	0	0	0	0	0	0	0	0	0	0	0	0	0	0	0	0
353560	Paraibuna/SP																		

**TABELA Co04b - INFORMAÇÕES SOBRE VEÍCULOS DE AGENTES PRIVADOS
NA COLETA DE RESÍDUOS SÓLIDOS DOMICILIARES E PÚBLICOS**
**ANO DE
REFERÊNCIA
2010**

Município	Quantidade de veículos dos agentes privados, por idade, em anos																	
	Caminhão compactador			Cam. bascul. carroceria ou baú			Caminhões poliguindaste			Trator agrícola com reboque			Tração animal			Embarcações		
Código	Até 5	6 a 10	Mais de 10	Até 5	6 a 10	Mais de 10	Até 5	6 a 10	Mais de 10	Até 5	6 a 10	Mais de 10	Até 5	6 a 10	Mais de 10	Até 5	6 a 10	Mais de 10
Nome/UF	unidade	unidade	unidade	unidade	unidade	unidade	unidade	unidade	unidade	unidade	unidade	unidade	unidade	unidade	unidade	unidade	unidade	unidade
Região Sudeste	Co057	Co058	Co059	Co066	Co067	Co068	Co075	Co076	Co077	Co084	Co085	Co086	Co093	Co094	Co095	Co158	Co159	Co160
314730 Paraisópolis/MG	0	1	0	0	0		0	0	0	0	0	0	0	0	0	0	0	0
353590 Paranapuã/SP	0	0	0	0	0	0	0	0	0	0	0	0	0	0	0	0	0	0
353625 Parisi/SP																		
314750 Passabém/MG	0	0	0	0	0	0	0	0	0	0	0	0	0	0	0	0	0	0
314790 Passos/MG	4	0	0	0	2	0	0	0	0	0	1	0	0	0	0	0	0	0
314800 Patos de Minas/MG	1	4	0	0	0	0	0	0	0	0	0	0	0	0	0	0	0	0
330385 Paty do Alferes/RJ																		
353640 Paulicéia/SP	0	0	0	0	0	0	0	0	0	0	0	0	0	0	0	0	0	0
353650 Paulínia/SP	3			2	13	5	2			3								
314840 Paulistas/MG	0	0	0	0	0	0	0	0	0	0	0	0	0	0	0	0	0	0
353660 Paulo de Faria/SP																		
314850 Pavão/MG	0	0	0	0	0	0	0	0	0	0	0	0	0	0	0	0	0	0
353670 Pederneiras/SP	0	0	0	0	0	0	0	0	0	0	0	0	0	0	0	0	0	0
314890 Pedra do Indaia/MG	0	0	0	0	0	0	0	0	0	0	0	0	0	0	0	0	0	0
314900 Pedra Dourada/MG	0	0	0	0	0	0	0	0	0	0	0	0	0	0	0	0	0	0
314910 Pedralva/MG	0	0	0	0	0	1	0	0	0	0	0	0	0	0	0	0	0	0
353690 Pedranópolis/SP	0	0	0	0	0	0	0	0	0	0	0	0	0	0	0	0	0	0
353710 Pedreira/SP	0	0	0	0	0	0												
353715 Pedrinhas Paulista/SP																		
353730 Penápolis/SP																		
314950 Pequeri/MG	0	0	0	0	0	0	0	0	0	0	0	0	0	0	0	0	0	0
353740 Pereira Barreto/SP																		
353750 Pereiras/SP																		
314995 Periquito/MG																		
353760 Peruíbe/SP	8			2														
315000 Pescador/MG																		
330390 Petrópolis/RJ	19	0	0	5	0	0	2	0	0	0	0	0	0	0	0	0	0	0
353770 Piacatu/SP	0	0	0	0	0	0	0	0	0	0	0	0	0	0	0	0	0	0
315015 Piedade de Caratinga/MG						1												
353780 Piedade/SP																		
353790 Pilar do Sul/SP	0	0	0	0	0	0	0	0	0	0	0	0	0	0	0	0	0	0
315050 Pimenta/MG	0	0	0	0	0	0	0	0	0	0	0	0	0	0	0	0	0	0
353800 Pindamonhangaba/SP	6	2	0	1	2	0	0	1	0	0	0	0	0	0	0	0	0	0
353810 Pindorama/SP	0	1	0	0	0	0	0	0	0	0	0	0	0	0	0	0	0	0
315053 Pingo-d'Água/MG																		
353820 Pinhalzinho/SP																		
330395 Pinheiral/RJ	0	0	0	0	0	0	0	0	0	0	0	0	0	0	0	0	0	0
353860 Piracaia/SP	2	0	0	0	0	0	0	0	0	0	0	0	0	0	0	0	0	
315060 Piracema/MG																		

**TABELA Co04b - INFORMAÇÕES SOBRE VEÍCULOS DE AGENTES PRIVADOS
NA COLETA DE RESÍDUOS SÓLIDOS DOMICILIARES E PÚBLICOS**

ANO DE
REFERÊNCIA
2010

Município	Quantidade de veículos dos agentes privados, por idade, em anos																	
	Caminhão compactador			Cam. bascul. carroceria ou baú			Caminhões poliguindaste			Trator agrícola com reboque			Tração animal			Embarcações		
Código	Até 5	6 a 10	Mais de 10	Até 5	6 a 10	Mais de 10	Até 5	6 a 10	Mais de 10	Até 5	6 a 10	Mais de 10	Até 5	6 a 10	Mais de 10	Até 5	6 a 10	Mais de 10
Nome/UF	unidade	unidade	unidade	unidade	unidade	unidade	unidade	unidade	unidade	unidade	unidade	unidade	unidade	unidade	unidade	unidade	unidade	unidade
Região Sudeste	Co057	Co058	Co059	Co066	Co067	Co068	Co075	Co076	Co077	Co084	Co085	Co086	Co093	Co094	Co095	Co158	Co159	Co160
353870 Piracicaba/SP	15	0	0	1	0		0	0	0	0	0	0	0	0	0	0	0	0
330400 Pirai/RJ	0	0	0	0	0	0	0	0	0	0	0	0	0	0	0	0	0	0
353880 Piraju/SP						1												
315070 Pirajuba/MG																		
353900 Pirangi/SP																		
315090 Piranguçu/MG																		
315110 Pirapetinga/MG	0	0	0	0	0	0	0	0	0	0	0	0	0	0	0	0	0	0
315120 Pirapora/MG	2	0	0	0	0	0	0	1	0	0	0	0	0	0	0	0	0	0
353930 Pirassununga/SP	0	0	0	0	0	0	0	0	0	0	0	0	0	0	0	0	0	0
353950 Pitangueiras/SP	1	0	0	0	0	0	0	0	0	0	0	0	0	0	0	0	0	0
353970 Platina/SP	0	0	0	0	0	0	0	0	0	0	0	0	0	0	0	0	0	0
353980 Poá/SP	6	0	0	0	0	0	0	0	0	0	0	0	0	0	0	0	0	0
315180 Poços de Caldas/MG	5				5	6												
315200 Pompéu/MG																		
354010 Pongai/SP																		
320425 Ponto Belo/ES	0	0	1	0	0	0	0	0	0	0	0	0	0	0	0	0	0	0
315217 Ponto dos Volantes/MG																		
354040 Populina/SP	0	0	0	0	0	0	0	0	0	0	0	0	0	0	0	0	0	0
354050 Porangaba/SP																		
330410 Porciúncula/RJ	0	0	0	0	0	0	0	0	0	0	0	0	0	0	0	0	0	0
354060 Porto Feliz/SP	4	0	0	0	2	0	0	0	0	0	0	0	0	0	0	0	0	0
354070 Porto Ferreira/SP		1																
315250 Pouso Alegre/MG		6																
354085 Pracinha/SP																		
354100 Praia Grande/SP	0	6	0	0	0	10	0	0	0	0	0	2	0	0	0	0	0	0
315280 Prata/MG	0	0	0	0	0	0	0	0	0	0	0	0	0	0	0	0	0	0
354110 Presidente Alves/SP																		
315310 Presidente Bernardes/MG	0	0	0	0	0	1	0	0	0	0	0	0	0	0	0	0	0	0
354130 Presidente Epitácio/SP	0	0	0	0	0	0	0	0	0				0	0	0	0	0	0
354140 Presidente Prudente/SP	8	0	5	0	0	0	0	0	1	0	0	0		0	0	0	0	0
354150 Presidente Venceslau/SP																		
354160 Promissão/SP	0	0	0	0	0	0	0	0	0	0	0	0	0	0	0	0	0	0
354170 Quatá/SP	0	0	0	0	0	0	0	0	0	0	0	0	0	0	0	0	0	0
330414 Queimados/RJ	16			3														
315380 Queluzito/MG	0	0	0	0	0	0	0	0	0	0	0	0	0	0	0	0	0	0
354200 Quintana/SP																		
354210 Rafard/SP																		
315400 Raul Soares/MG																		
354230 Redenção da Serra/SP	0	0	0	0	0	0	0	0	0	0	0	0	0	0	0			

**TABELA Co04b - INFORMAÇÕES SOBRE VEÍCULOS DE AGENTES PRIVADOS
NA COLETA DE RESÍDUOS SÓLIDOS DOMICILIARES E PÚBLICOS**

 ANO DE
REFERÊNCIA
2010

Município	Quantidade de veículos dos agentes privados, por idade, em anos																	
	Caminhão compactador			Cam. bascul. carrocera ou baú			Caminhões poliguindaste			Trator agrícola com reboque			Tração animal			Embarcações		
	Até 5	6 a 10	Mais de 10	Até 5	6 a 10	Mais de 10	Até 5	6 a 10	Mais de 10	Até 5	6 a 10	Mais de 10	Até 5	6 a 10	Mais de 10	Até 5	6 a 10	Mais de 10
Código Nome/UF	unidade	unidade	unidade	unidade	unidade	unidade	unidade	unidade	unidade	unidade	unidade	unidade	unidade	unidade	unidade	unidade	unidade	unidade
Região Sudeste	Co057	Co058	Co059	Co066	Co067	Co068	Co075	Co076	Co077	Co084	Co085	Co086	Co093	Co094	Co095	Co158	Co159	Co160
354240 Regente Feijó/SP																		
354250 Reginópolis/SP	0	0	0	0	0	0	0	0	0	0	0	0	0	0	0	0	0	0
315420 Resende Costa/MG	0	0	0	0	0	0	0	0	0	0	0	0	0	0	0	0	0	0
315430 Resplendor/MG	0	0	0	0	0	0	0	0	0	0	0	0	0	0	0	0	0	0
315440 Ressaquinha/MG																		
354280 Ribeira/SP	0	0	0	0	0	0	0	0	0	0	0	0	0	0	0	0	0	0
354290 Ribeirão Bonito/SP																		
354310 Ribeirão Corrente/SP	0	0	0	0	0	0	0	0	0	0	0	0	0	0	0	0	0	0
354325 Ribeirão Grande/SP																		
354330 Ribeirão Pires/SP	4	0	0	0	0	0	0	0	0	0	0	0	0	0	0	0	0	0
354340 Ribeirão Preto/SP	18			4			2			0			0			0		
354370 Rincão/SP	0	0	0	0	0	0	0	0	0	0	0	0	0	0	0	0	0	0
354380 Rinópolis/SP																		
315480 Rio Acima/MG	5	0	0	0	0	0	0	0	0	0	0	0	0	0	0	0	0	0
320435 Rio Bananal/ES	0	0	0	0	0	0	0	0	0	0	0	0	0	0	0	0	0	0
330430 Rio Bonito/RJ	4			6			1											
354390 Rio Claro/SP	0	6	0	0	0	0	0	1	0	0	0	0	0	0	0	0	0	0
330450 Rio das Flores/RJ	0	0	0	0	0	0	0	0	0	0	0	0	0	0	0	0	0	0
330455 Rio de Janeiro/RJ	212	0	0	181	0	0	36	0	0	16	0	0	0	0	0	0	0	0
315510 Rio do Prado/MG																		
315500 Rio Doce/MG	0	0	0	0	0	1	0	0	0	0	0	0	0	0	0	0	0	0
315530 Rio Manso/MG	0	0	0	0	0	0	0	0	0	0	0	0	0	0	0	0	0	0
320440 Rio Novo do Sul/ES																		
315570 Rio Piracicaba/MG																		
315590 Rio Preto/MG	0	0	0	0	0	0	0	0	0	0	0	0	0	0	0	0	0	0
354420 Riolândia/SP																		
354350 Riversul/SP																		
315620 Rochedo de Minas/MG																		
315630 Rodeiro/MG																		
354450 Rubinéia/SP																		
315670 Sabará/MG	6	0	2	0	1	0	0	0	0	0	0	0	0	0	0	0	0	0
354470 Sagres/SP																		
354490 Sales Oliveira/SP	0	0	0	0	0	0	0	0	0	0	0	0	0	0	0	0	0	0
354500 Salesópolis/SP	0	0	0	0	0	0	0	0	0	0	0	0	0	0	0	0	0	0
315700 Salinas/MG	0	0	0	0	0	2	0	0	0	0	0	0	0	1	0	0	0	0
315710 Salto da Divisa/MG	0	0	0	0	0	0	0	0	0	0	0	0	0	0	0	0	0	0
354530 Salto de Pirapora/SP																		
354540 Salto Grande/SP																		
354520 Salto/SP		4			7			1			0			0			2	

TABELA Co04b - INFORMAÇÕES SOBRE VEÍCULOS DE AGENTES PRIVADOS
NA COLETA DE RESÍDUOS SÓLIDOS DOMICILIARES E PÚBLICOS

ANO DE
REFERÊNCIA
2010

Município		Quantidade de veículos dos agentes privados, por idade, em anos																	
		Caminhão compactador			Cam. bascul. carroceria ou baú			Caminhões poliguindaste			Trator agrícola com reboque			Tração animal			Embarcações		
		Até 5	6 a 10	Mais de 10	Até 5	6 a 10	Mais de 10	Até 5	6 a 10	Mais de 10	Até 5	6 a 10	Mais de 10	Até 5	6 a 10	Mais de 10	Até 5	6 a 10	Mais de 10
		unidade	unidade	unidade	unidade	unidade	unidade	unidade	unidade	unidade	unidade	unidade	unidade	unidade	unidade	unidade	unidade	unidade	unidade
Código	Nome/UF	Co057	Co058	Co059	Co066	Co067	Co068	Co075	Co076	Co077	Co084	Co085	Co086	Co093	Co094	Co095	Co158	Co159	Co160
Região Sudeste		Co057	Co058	Co059	Co066	Co067	Co068	Co075	Co076	Co077	Co084	Co085	Co086	Co093	Co094	Co095	Co158	Co159	Co160
354560	Santa Adélia/SP	0	0	0	0	0	0	0	0	0	0	0	0	0	0	0	0	0	0
354580	Santa Bárbara d'Oeste/SP	4	0	0	0	2	0	0	2	0	0	0	0	0	0	0	0	0	0
315720	Santa Bárbara/MG																		
354600	Santa Branca/SP																		
354610	Santa Clara d'Oeste/SP	0	0	0	0	0	0	0	0	0	0	0	0	0	0	0	0	0	0
354620	Santa Cruz da Conceição/SP																		
354630	Santa Cruz das Palmeiras/SP	0	0	0	0	0	0	0	0	0	0	0	0	0	0	0	0	0	0
354650	Santa Ernestina/SP																		
354670	Santa Gertrudes/SP	0	0	0	0	0	0	0	0	0	0	0	0	0	0	0	0	0	
354680	Santa Isabel/SP																		
320450	Santa Leopoldina/ES																		
354690	Santa Lúcia/SP	0	0	0	0	0	0	0	0	0	0	0	0	0	0	0	0	0	0
315780	Santa Luzia/MG	0	10	0	0	6	0	0	0	0	0	0	0	0	0	0	0	0	0
354700	Santa Maria da Serra/SP	0	0	0	0	0	0	0	0	0	0	0	0	0	0	0	0	0	0
330460	Santa Maria Madalena/RJ	0	0	0	0	0	0	0	0	0	0	0	0	0	0	0	0	0	0
354710	Santa Mercedes/SP	0	0	0	0	0	0	0	0	0	0	0	0	0	0	0	0	0	0
354750	Santa Rita do Passa Quatro/SP																		
315960	Santa Rita do Sapucaí/MG																		
354740	Santa Rita d'Oeste/SP	0	0	0	0	0	0	0	0	0	0	0	0	0	0	0	0	0	0
315980	Santa Vitória/MG	0	0	0	0	0	0	0	0	0	0	0	0	0	0	0	0	0	0
354720	Santana da Ponte Pensa/SP																		
354730	Santana de Parnaíba/SP																		
315870	Santana do Garambéu/MG																		
354770	Santo Anastácio/SP																		
354780	Santo André/SP	28				2			11										
354790	Santo Antônio da Alegria/SP	0	0	0	0	0	0	0	0	0	0	0	0	0	0	0	0	0	0
354800	Santo Antônio de Posse/SP																		
315990	Santo Antônio do Amparo/MG	1	0	0	0	0	0	0	0	0	0	0	0	0	0	0	0	0	0
316030	Santo Antônio do Jacinto/MG	0	0	0	0	0	0	0	0	0	0	0	0	0	0	0	0	0	0
354810	Santo Antônio do Jardim/SP	0	0	0	1	0	0	0	0	0	0	0	0	0	0	0	0	0	0
316040	Santo Antônio do Monte/MG																		
316060	Santo Hipólito/MG																		
354840	Santópolis do Aguapeí/SP																		
354850	Santos/SP	24			27			3			3			0			2		
354870	São Bernardo do Campo/SP	18			4														
316090	São Brás do Suaçui/MG	0	0	0	0	0	0	0	0	0	0	0	0	0	0	0	0	0	
354880	São Caetano do Sul/SP																		
354890	São Carlos/SP	8	0	0	8			1											
316095	São Domingos das Dores/MG																		

**TABELA Co04b - INFORMAÇÕES SOBRE VEÍCULOS DE AGENTES PRIVADOS
NA COLETA DE RESÍDUOS SÓLIDOS DOMICILIARES E PÚBLICOS**

 ANO DE
REFERÊNCIA
2010

Município	Quantidade de veículos dos agentes privados, por idade, em anos																	
	Caminhão compactador			Cam. bascul. carroceria ou baú			Caminhões poliguindaste			Trator agrícola com reboque			Tração animal			Embarcações		
	Até 5	6 a 10	Mais de 10	Até 5	6 a 10	Mais de 10	Até 5	6 a 10	Mais de 10	Até 5	6 a 10	Mais de 10	Até 5	6 a 10	Mais de 10	Até 5	6 a 10	Mais de 10
Código Nome/UF	unidade	unidade	unidade	unidade	unidade	unidade	unidade	unidade	unidade	unidade	unidade	unidade	unidade	unidade	unidade	unidade	unidade	unidade
Região Sudeste	Co057	Co058	Co059	Co066	Co067	Co068	Co075	Co076	Co077	Co084	Co085	Co086	Co093	Co094	Co095	Co158	Co159	Co160
316105 São Félix de Minas/MG																		
316140 São Francisco do Glória/MG	0	0	0		0	0	0	0	0	0	0	0	0	0	0	0	0	0
320470 São Gabriel da Palha/ES	0	0	0	0	0	0	0	0	0	0	0	0	0	0	0	0	0	0
316160 São Geraldo da Piedade/MG																		
316165 São Geraldo do Baixo/MG																		
316170 São Gonçalo do Abaeté/MG																		
316180 São Gonçalo do Pará/MG	0	0	0	0		1				0	0	0						
316200 São Gonçalo do Sapucaí/MG																		
330490 São Gonçalo/RJ	22	2	0	11	6	27	3	0	0	0	0	0	0	0	0	0	0	0
316210 São Gotardo/MG	2																	
354910 São João da Boa Vista/SP	5	0	0	2	0	0	0	0	0	0	0	0	0	0	0	0	0	0
354925 São João de Itacema/SP																		
330510 São João de Meriti/RJ	17	0	0	0	0	12	0	0	0	0	0	0	0	0	0	0	0	0
316250 São João del Rei/MG	6																	
316280 São João Evangelista/MG	0	0	0	0	1	0	0	1	0	0	0	0	0	3	0	0	0	0
354940 São Joaquim da Barra/SP	2			4			0			1			0			0		
316294 São José da Barra/MG	0	0	0	1	0	0	0	0	0	0	0	0	0	0	0	0	0	0
354950 São José da Bela Vista/SP																		
316295 São José da Lapa/MG	1	0	0	0	3	0	0	0	0	0	0	0	0	0	0	0	0	0
330513 São José de Ubá/RJ				1														
320480 São José do Calçado/ES				1	1	1												
316340 São José do Goiabal/MG	0	0	0	0	0	0	0	0	0	0	0	0	0	0	0	0	0	0
316350 São José do Jacuri/MG	0	0	0	0	0	0	0	0	0	0	0	0	0	0	0	0	0	0
354970 São José do Rio Pardo/SP	0	0	0	0	0	0	0	0	0	0	0	0	0	0	0	0	0	0
354980 São José do Rio Preto/SP	17	0	0	7	3					5								
330515 São José do Vale do Rio Preto/RJ	0	0	0	0	0	0	0	0	0	0	0	0	0	0	0	0	0	0
354990 São José dos Campos/SP	0	0	0	0	0	0	0	0	0	0	0	0	0	0	0	0	0	0
354995 São Lourenço da Serra/SP	0	0	0	0	0	0	0	0	0	0	0	0	0	0	0	0	0	0
355000 São Luis do Paraitinga/SP																		
320490 São Mateus/ES	0	6	0	0	6	0	0	1	0	0	0	0	0	0	0	0	0	0
316380 São Miguel do Anta/MG																		
355030 São Paulo/SP	392	1	0	642	0	0				150	180	1						
316390 São Pedro da União/MG						1												
355050 São Pedro do Turvo/SP	0	0	0	0	0	0	0	0	0	0	0	0	0	0	0	0	0	0
355040 São Pedro/SP																		
320495 São Roque do Canaã/ES																		
355060 São Roque/SP	5			1														
355080 São Sebastião da Gramma/SP	0	0	0	0	0	0	0	0	0	0	0	0	0	0	0	0	0	0
330530 São Sebastião do Alto/RJ																		

TABELA Co04b - INFORMAÇÕES SOBRE VEÍCULOS DE AGENTES PRIVADOS
NA COLETA DE RESÍDUOS SÓLIDOS DOMICILIARES E PÚBLICOS

ANO DE
REFERÊNCIA
2010

Município		Quantidade de veículos dos agentes privados, por idade, em anos																	
		Caminhão compactador			Cam. bascul. carroceria ou baú			Caminhões poliguindaste			Trator agrícola com reboque			Tração animal			Embarcações		
Código	Nome/UF	Até 5	6 a 10	Mais de 10	Até 5	6 a 10	Mais de 10	Até 5	6 a 10	Mais de 10	Até 5	6 a 10	Mais de 10	Até 5	6 a 10	Mais de 10	Até 5	6 a 10	Mais de 10
		unidade	unidade	unidade	unidade	unidade	unidade	unidade	unidade	unidade	unidade	unidade	unidade	unidade	unidade	unidade	unidade	unidade	unidade
Região Sudeste		Co057	Co058	Co059	Co066	Co067	Co068	Co075	Co076	Co077	Co084	Co085	Co086	Co093	Co094	Co095	Co158	Co159	Co160
316450	São Sebastião do Maranhão/MG																		
316470	São Sebastião do Paraíso/MG	1																	
316480	São Sebastião do Rio Preto/MG																		
355070	São Sebastião/SP																		
316500	São Tiago/MG				0	0	0												
355100	São Vicente/SP																		
316540	Sapucaí-Mirim/MG	0	0	0	0	0	0	0	0	0	0	0	0	0	0	0	0	0	0
316570	Senador Firmino/MG	0	0	0	0	0	0	0	0		0	0	0	0	0	0	0	0	0
316600	Senhora de Oliveira/MG																		
316640	Seritinga/MG	0	0	0	0	0	0	0	0	0	0	0	0	0	0	0	0	0	0
316670	Serra dos Aimorés/MG																		
320500	Serra/ES	18	5	0	0	0	5	0	0	0	0	0	0	0	0	0	0	0	0
316690	Serrania/MG																		
316695	Serranópolis de Minas/MG	0	0	0	0	0	0	0	0	0	0	0	1	0	0	0	0	0	0
316710	Serro/MG	0	0	0	0	0	1	0	0	0	0	0	0	0	0	0	0	0	0
355170	Sertãozinho/SP													0	0	0			
355180	Sete Barras/SP																		
316720	Sete Lagoas/MG	6	0	0	0	0	7	0	0	0	0	0	0	0	0	0	0	0	0
316750	Simão Pereira/MG						1												
316760	Simonésia/MG						2												
355210	Socorro/SP																		
316780	Soledade de Minas/MG																		
355220	Sorocaba/SP	17	0	0	2	4	0	3	0	0	0	0	0	0	0	0	0	0	0
355230	Sud Mennucci/SP																		
355240	Sumaré/SP	9	0	0	3	0	0	0	0	0	2	6	0	0	0	0	0	0	0
355255	Suzanópolis/SP	0	0	0	0	0	0	0	0	0	0	0	0	0	0	0	0	0	0
355250	Suzano/SP		19			10			0			0			0			0	
355260	Tabapuã/SP																		
355270	Tabatinga/SP	0	0	0	0	0	0	0	0	0	0	0	0	0	0	0	0	0	0
355280	Taboão da Serra/SP	11	0	0	7	0	0	0	0	0	0	0	0	0	0	0	0	0	0
316800	Taiobeiras/MG	0	0	0	0	0	0	0	0	0	0	0	0	0	0	0	0	0	0
355320	Taiúva/SP																		
355330	Tambauí/SP	0	0	0	0	0	0	0	0	0	0	0	0	0	0	0	0	0	0
316820	Tapirai/MG																		
355350	Tapirai/SP																		
355370	Taquaritinga/SP	0	0	0	0	0	0	0	0	0	0	0	0	0	0	0	0	0	0
355380	Taquarituba/SP	0	0	0	0	0	0	0	0	0	0	0	0	0	0	0	0	0	0
355400	Tatui/SP	6	0	0	1	0	0	0	0	0	0	0	0	0	0	0	0	0	0
355410	Taubaté/SP	5	0	0	5	5	0	0	0	0	0	0	0	0	0	0	0	0	0

**TABELA Co04b - INFORMAÇÕES SOBRE VEÍCULOS DE AGENTES PRIVADOS
NA COLETA DE RESÍDUOS SÓLIDOS DOMICILIARES E PÚBLICOS**

 ANO DE
REFERÊNCIA
2010

Município	Quantidade de veículos dos agentes privados, por idade, em anos																	
	Caminhão compactador			Cam. bascul. carroceria ou baú			Caminhões poliguindaste			Trator agrícola com reboque			Tração animal			Embarcações		
	Até 5	6 a 10	Mais de 10	Até 5	6 a 10	Mais de 10	Até 5	6 a 10	Mais de 10	Até 5	6 a 10	Mais de 10	Até 5	6 a 10	Mais de 10	Até 5	6 a 10	Mais de 10
Código Nome/UF	unidade	unidade	unidade	unidade	unidade	unidade	unidade	unidade	unidade	unidade	unidade	unidade	unidade	unidade	unidade	unidade	unidade	unidade
Região Sudeste	Co057	Co058	Co059	Co066	Co067	Co068	Co075	Co076	Co077	Co084	Co085	Co086	Co093	Co094	Co095	Co158	Co159	Co160
316850 Teixeira/MG																		
355430 Teodoro Sampaio/SP						2												
316860 Teófilo Otoni/MG	5				2	1												
355440 Terra Roxa/SP																		
316900 Tocantins/MG	0	0	0	0	0	0	0	0	0	0	0	0	0	0	0	0	0	0
355465 Torre de Pedra/SP	0	0	0	0	0	0	0	0	0	0	0	0	0	0	0	0	0	0
355475 Trabiju/SP																		
355480 Tremembé/SP	0	0	0	1	0	0	0	0	0	0	0	0	0	0	0	0	0	0
316930 Três Corações/MG	4	2	0	0	0	0												
355490 Três Fronteiras/SP	0	0	0	0	0	0	0	0	0	0	0	0	0	0	0	0	0	0
316935 Três Marias/MG																		
316950 Tumiritinga/MG	0	0	0	0	0	1	0	0	0	0	0	0	0	0	0	0	0	0
355500 Tupã/SP	4	0	0	1	0	0	0	0	0	0	0	0	0	0	0	0	0	0
355520 Turiúba/SP	0	0	0	0	0	0	0	0	0	0	0	0	0	0	0	0	0	0
317000 Ubai/MG																		
317010 Uberaba/MG	9	0	0	0	4	6	2	0	0	0	0	0	0	0	0	0	0	0
317020 Uberlândia/MG	23	6	1	1	1	0	0	0	0	0	0	0	0	0	0	0	0	0
355550 Ubirajara/SP																		
317043 União de Minas/MG																		
355580 Urânia/SP																		
355590 Uru/SP	0	0	0	0	0	0	0	0	0	0	0	0	0	0	0	0	0	0
317047 Uruana de Minas/MG	0	0	0	0	0	0	0	0	0	0	0	0	0	0	0	0	0	0
317052 Urucuia/MG						1												
355600 Urupês/SP																		
330610 Valença/RJ	0	6	0	0	2	0	0	0	0	0	0	0	0	0	0	0	0	0
355620 Valinhos/SP	4	1	0	0	0	4	0	0	0	1	0	0	0	0	0	0	0	0
355630 Valparaíso/SP	3			2														
320503 Vargem Alta/ES																		
317060 Vargem Bonita/MG																		
355640 Vargem Grande do Sul/SP																		
355645 Vargem Grande Paulista/SP	0	0	0															
317070 Varginha/MG	5	0	0	0	0	0	0	0	0	0	0	0	0	0	0	0	0	0
317075 Varjão de Minas/MG																		
330615 Varre-Sai/RJ																		
317080 Várzea da Palma/MG	3			3						2								
330620 Vassouras/RJ	1	0	2	0	0	0	0	0	0	0	0	0	0	0	0	0	0	0
317100 Vazante/MG													1					
320506 Venda Nova do Imigrante/ES	0	0	0	0	0	0	0	0	0	0	0	0	0	0	0	0	0	0
317115 Vermelho Novo/MG	0	0	0	0	0	0	0	0	0	0	0	0	0	0	0	0	0	0

TABELA Co04b - INFORMAÇÕES SOBRE VEÍCULOS DE AGENTES PRIVADOS
NA COLETA DE RESÍDUOS SÓLIDOS DOMICILIARES E PÚBLICOS

ANO DE
REFERÊNCIA
2010

Município		Quantidade de veículos dos agentes privados, por idade, em anos																	
		Caminhão compactador			Cam. bascul. carroceria ou baú			Caminhões poliguindaste			Trator agrícola com reboque			Tração animal			Embarcações		
Código	Nome/UF	Até 5	6 a 10	Mais de 10	Até 5	6 a 10	Mais de 10	Até 5	6 a 10	Mais de 10	Até 5	6 a 10	Mais de 10	Até 5	6 a 10	Mais de 10	Até 5	6 a 10	Mais de 10
		unidade	unidade	unidade	unidade	unidade	unidade	unidade	unidade	unidade	unidade	unidade	unidade	unidade	unidade	unidade	unidade	unidade	unidade
Região Sudeste		Co057	Co058	Co059	Co066	Co067	Co068	Co075	Co076	Co077	Co084	Co085	Co086	Co093	Co094	Co095	Co158	Co159	Co160
317120	Vespasiano/MG	0	0	0	0	0	0	0	0	0	0	0	0	0	0	0	0	0	0
320510	Viana/ES	4				1													
317130	Viçosa/MG	2	0	0	0	0	2	0	0	0	0	0	0	0	0	0	0	0	0
320515	Vila Pavão/ES																		
355670	Vinhedo/SP	7	0	0	0	0	0	0	0	0	0	0	0	0	0	0	0	0	0
355680	Viradouro/SP	0	0	0	0	0	0	0	0	0	0	0	0	0	0	0	0	0	0
317170	Virgínia/MG	0	0	0	0	0	0	0	0	0	0	0	0	0	0	0	0	0	0
317190	Virgolândia/MG																		
317200	Visconde do Rio Branco/MG	0	0	0	0	0	0	0	0	0	0	0	0	0	0	0	0	0	0
355695	Vitória Brasil/SP																		
320530	Vitória/ES	12				3		3											
330630	Volta Redonda/RJ	11				36			2										
355700	Votorantim/SP	0	0	0	0	0	0	0	0	0	0	0	0	0	0	0	0	0	0
355710	Votuporanga/SP	6																	
355715	Zacarias/SP																		

TABELA Cs01
INFORMAÇÕES SOBRE COLETA SELETIVA DE RESÍDUOS SÓLIDOS

TABELA Cs01 - INFORMAÇÕES SOBRE COLETA SELETIVA DE RESÍDUOS SÓLIDOS

ANO DE REFERÊNCIA
2010

Município		Existência de coleta seletiva	Quantidade recolhida (exceto matéria orgânica)					Forma de Execução															
			Total	Prefeitura ou SLU	Empresas contradas	Catadores c/ apoio Pref.	Outros	Porta a porta em dias específicos					Postos de entrega voluntária					Outra forma					
								Pref. ou contrat.	Catad. com Apoio	Catad. sem Apoio	Emp. ramo sucat.	Outro Executor	Pref. ou contrat.	Catad. com Apoio	Catad. sem Apoio	Emp. ramo sucat.	Outro Executor	Pref. ou contrat.	Catad. com Apoio	Catad. sem Apoio	Emp. ramo sucat.	Outro Executor	
Código	Nome/UF		t	t	t	t	t	Cs027	CS042	Cs045	Cs028	Cs030	Cs031	Cs043	Cs046	Cs032	Cs034	Cs035	Cs044	Cs047	Cs036	Cs038	
Região Sudeste			Cs001	Cs026	Cs023	Cs024	Cs048	Cs025	Cs027	CS042	Cs045	Cs028	Cs030	Cs031	Cs043	Cs046	Cs032	Cs034	Cs035	Cs044	Cs047	Cs036	Cs038
310050	Açucena/MG	Sim	13	0	0	13	0	Não	Sim	Não	Não	Não	Não	Não	Não	Não	Não	Não	Não	Não	Não	Não	
350010	Adamantina/SP	Sim	720	720	0	0	0	Sim	Não	Não	Não	Não	Sim	Não	Não	Não	Não	Não	Não	Não	Não	Não	
350020	Adolfo/SP	Sim					0	Não	Não	Não	Não	Sim	Não	Não	Não	Não	Não	Não	Não	Não	Não	Não	
320010	Afonso Cláudio/ES	Não						Não	Não	Não	Não	Não	Não	Não	Não	Não	Não	Não	Não	Não	Não	Não	
310070	Água Comprida/MG	Não						Não	Não	Não	Não	Não	Não	Não	Não	Não	Não	Não	Não	Não	Não	Não	
350030	Aguai/SP	Sim	340	340	0	0	0	Não	Não	Não	Não	Não	Não	Não	Não	Não	Não	Não	Não	Não	Não	Sim	
310080	Aguanil/MG	Sim	30	30	0	0	0	Sim	Não	Não	Não	Não	Não	Não	Não	Não	Não	Não	Não	Não	Não	Não	
350040	Águas da Prata/SP	Sim	73	0	0	73	0	Não	Sim	Não	Não	Não	Não	Não	Não	Não	Não	Não	Não	Não	Não	Não	
350055	Águas de Santa Bárbara/SP	Sim					300	Não	Não	Não	Não	Não	Não	Não	Não	Não	Não	Não	Não	Não	Não	Não	
350060	Águas de São Pedro/SP	Não						Não	Não	Não	Não	Não	Não	Não	Não	Não	Não	Não	Não	Não	Não	Não	
350070	Agudos/SP	Sim	35	35	0	0	0	Sim	Não	Não	Não	Não	Não	Não	Não	Não	Não	Não	Não	Não	Não	Não	
310110	Aimorés/MG	Não						Não	Não	Não	Não	Não	Não	Não	Não	Não	Não	Não	Não	Não	Não	Não	
310160	Alfenas/MG	Não						Não	Não	Não	Não	Não	Não	Não	Não	Não	Não	Não	Não	Não	Não	Não	
310180	Alpercata/MG	Não						Não	Não	Não	Não	Não	Não	Não	Não	Não	Não	Não	Não	Não	Não	Não	
350090	Altair/SP	Sim	96	0	0	96	0	Não	Sim	Não	Não	Não	Não	Não	Não	Não	Não	Não	Não	Não	Não	Não	
310200	Alterosa/MG	Não						Não	Não	Não	Não	Não	Não	Não	Não	Não	Não	Não	Não	Não	Não	Não	
350100	Altinópolis/SP	Sim	227	0	0	227	0	Não	Sim	Não	Não	Não	Não	Não	Não	Não	Não	Não	Não	Não	Não	Não	
350110	Alto Alegre/SP	Sim					1.392	Não	Sim	Não	Não	Não	Não	Não	Não	Não	Não	Não	Não	Não	Não	Não	
315350	Alto Jequitibá/MG	Não						Não	Não	Não	Não	Não	Não	Não	Não	Não	Não	Não	Não	Não	Não	Não	
320035	Alto Rio Novo/ES	Não						Não	Não	Não	Não	Não	Não	Não	Não	Não	Não	Não	Não	Não	Não	Não	
350115	Alumínio/SP	Sim					102	Não	Sim	Não	Não	Não	Não	Não	Não	Não	Não	Não	Não	Não	Não	Não	
350120	Álvares Florence/SP	Sim	40	0	0	0	40	Não	Não	Não	Não	Sim	Não	Não	Não	Não	Sim	Não	Não	Não	Não	Não	
350130	Álvares Machado/SP	Sim	336	0	0	336	0	Não	Sim	Não	Não	Não	Não	Não	Não	Não	Não	Não	Não	Não	Não	Não	
350150	Alvinlândia/SP	Sim	160	160	0	0	0	Não	Não	Não	Não	Não	Não	Não	Não	Não	Não	Não	Não	Não	Não	Não	
310240	Alvorada de Minas/MG	Não						Não	Não	Não	Não	Não	Não	Não	Não	Não	Não	Não	Não	Não	Não	Não	
350160	Americana/SP	Sim	2.776	2.776	0	0	0	Sim	Não	Não	Não	Não	Não	Não	Não	Não	Não	Não	Não	Não	Não	Não	
350170	Américo Brasiliense/SP	Sim	0	0	0	0	0	Não	Não	Não	Não	Não	Não	Não	Não	Não	Não	Não	Não	Não	Não	Não	
350190	Amparo/SP	Sim	480	0	0	480	0	Não	Sim	Não	Não	Não	Não	Não	Não	Não	Não	Não	Não	Não	Não	Sim	
310260	Andradas/MG	Sim	1.500	1.500	0	0	0	Sim	Não	Não	Não	Não	Não	Não	Não	Não	Não	Não	Não	Não	Não	Não	
350210	Andradina/SP	Sim	2	0	2	0	0	Sim	Não	Não	Não	Não	Não	Não	Não	Não	Não	Não	Não	Não	Não	Não	
310280	Andrelândia/MG	Não						Não	Não	Não	Não	Não	Não	Não	Não	Não	Não	Não	Não	Não	Não	Não	
350220	Angatuba/SP	Sim					425	Sim	Sim	Não	Não	Não	Não	Não	Não	Não	Não	Não	Não	Não	Não	Não	
330010	Angra dos Reis/RJ	Não						Não	Não	Não	Não	Não	Não	Não	Não	Não	Não	Não	Não	Não	Não	Não	
350230	Anhembi/SP	Não						Não	Não	Não	Não	Não	Não	Não	Não	Não	Não	Não	Não	Não	Não	Não	
350240	Anhumas/SP	Sim		2				Não	Não	Não	Não	Não	Não	Não	Não	Não	Não	Não	Não	Não	Não	Não	
310290	Antônio Carlos/MG	Não						Não	Não	Não	Não	Não	Não	Não	Não	Não	Não	Não	Não	Não	Não	Não	
310310	Antônio Prado de Minas/MG	Sim	73	73	0	0	0	Sim	Não	Não	Não	Não	Não	Não	Não	Não	Não	Não	Não	Não	Não	Não	
350260	Aparecida d'Oeste/SP	Não						Não	Não	Não	Não	Não	Não	Não	Não	Não	Não	Não	Não	Não	Não	Não	
350250	Aparecida/SP	Sim	500	500	0	0	0	Não	Sim	Não	Não	Não	Não	Não	Não	Não	Não	Não	Não	Não	Não	Não	

TABELA Cs01 - INFORMAÇÕES SOBRE COLETA SELETIVA DE RESÍDUOS SÓLIDOS

ANO DE
REFERÊNCIA
2010

Município		Existência de coleta seletiva	Quantidade recolhida (exceto matéria orgânica)					Forma de Execução														
			Total	Prefeitura ou SLU	Empresas contradas	Catadores c/ apoio Pref.	Outros	Porta a porta em dias específicos					Postos de entrega voluntária					Outra forma				
Código	Nome/UF							Pref. ou contrat.	Catad. com Apoio	Catad. sem Apoio	Emp. ramo sucat.	Outro Executor	Pref. ou contrat.	Catad. com Apoio	Catad. sem Apoio	Emp. ramo sucat.	Outro Executor	Pref. ou contrat.	Catad. com Apoio	Catad. sem Apoio	Emp. ramo sucat.	Outro Executor
			t	t	t	t	t	Cs027	CS042	Cs045	Cs028	Cs030	Cs031	Cs043	Cs046	Cs032	Cs034	Cs035	Cs044	Cs047	Cs036	Cs038
Região Sudeste		Cs001	Cs026	Cs023	Cs024	Cs048	Cs025	Cs027	CS042	Cs045	Cs028	Cs030	Cs031	Cs043	Cs046	Cs032	Cs034	Cs035	Cs044	Cs047	Cs036	Cs038
350270	Apiai/SP	Sim				0		Não	Não	Não	Não	Não	Não	Não	Não	Não	Não	Não	Não	Não	Não	Não
350280	Araçatuba/SP	Sim			3			Sim	Não	Não	Não	Não	Não	Não	Não	Não	Não	Não	Não	Não	Não	Não
350290	Araçoiaba da Serra/SP	Não						Não	Não	Não	Não	Não	Não	Não	Não	Não	Não	Não	Não	Não	Não	Não
320060	Aracruz/ES	Sim			300	0		Sim	Não	Não	Não	Não	Sim	Não	Não	Não	Não	Não	Não	Não	Não	Não
310340	Araçuaí/MG	Não						Não	Não	Não	Não	Não	Não	Não	Não	Não	Não	Não	Não	Não	Não	Não
310350	Araguari/MG	Sim				0		Sim	Sim	Não	Não	Não	Sim	Sim	Não	Não	Não	Não	Sim	Não	Não	Não
350310	Arandu/SP	Sim				0		Não	Não	Não	Não	Não	Não	Não	Não	Não	Não	Não	Não	Não	Não	Sim
310360	Arantina/MG	Não						Não	Não	Não	Não	Não	Não	Não	Não	Não	Não	Não	Não	Não	Não	Não
350315	Arapeí/SP	Não						Não	Não	Não	Não	Não	Não	Não	Não	Não	Não	Não	Não	Não	Não	Não
310375	Araporã/MG	Não						Não	Não	Não	Não	Não	Não	Não	Não	Não	Não	Não	Não	Não	Não	Não
350320	Araraquara/SP	Sim	3.588	0	0	3.588	0	Não	Sim	Não	Não	Não	Não	Não	Não	Não	Não	Não	Não	Não	Não	Não
350330	Araras/SP	Sim	70	0	0	70	0	Não	Sim	Não	Não	Não	Não	Não	Não	Não	Não	Não	Não	Não	Não	Não
350335	Arco-Íris/SP	Sim	2	0	0	0	2	Não	Não	Não	Não	Não	Não	Não	Não	Não	Não	Não	Não	Não	Não	Sim
310420	Arcos/MG	Sim	1.095	0	0	1.095	0	Não	Sim	Não	Não	Não	Não	Não	Não	Não	Não	Não	Não	Não	Não	Não
310445	Aricanduva/MG	Não						Não	Não	Não	Não	Não	Não	Não	Não	Não	Não	Não	Não	Não	Não	Não
350380	Artur Nogueira/SP	Não						Não	Não	Não	Não	Não	Não	Não	Não	Não	Não	Não	Não	Não	Não	Não
350390	Arujá/SP	Sim	413	0	0	413	0	Não	Sim	Não	Não	Não	Não	Não	Não	Não	Não	Não	Não	Não	Não	Não
350400	Assis/SP	Sim	8.038	2.010	0	6.028	0	Não	Sim	Não	Não	Não	Não	Sim	Não	Não	Sim	Não	Sim	Não	Não	Não
350410	Atibaia/SP	Sim	3.308	0	2.730	578	0	Sim	Não	Não	Não	Não	Não	Não	Não	Não	Não	Não	Não	Não	Não	Não
320070	Atilio Vivacqua/ES	Não						Não	Não	Não	Não	Não	Não	Não	Não	Não	Não	Não	Não	Não	Não	Não
350440	Avanhandava/SP	Não						Não	Não	Não	Não	Não	Não	Não	Não	Não	Não	Não	Não	Não	Não	Não
350460	Bady Bassitt/SP	Não						Não	Não	Não	Não	Não	Não	Não	Não	Não	Não	Não	Não	Não	Não	Não
320080	Baixo Guandu/ES	Não						Não	Não	Não	Não	Não	Não	Não	Não	Não	Não	Não	Não	Não	Não	Não
350470	Balbinos/SP	Não						Não	Não	Não	Não	Não	Não	Não	Não	Não	Não	Não	Não	Não	Não	Não
350500	Barão de Antonina/SP	Sim	80	0	0	80	0	Sim	Não	Não	Não	Não	Não	Não	Não	Não	Não	Não	Não	Não	Não	Não
310540	Barão de Cocais/MG	Sim				180		Não	Sim	Não	Não	Não	Não	Não	Não	Não	Não	Não	Não	Não	Não	Não
310560	Barbacena/MG	Não						Não	Não	Não	Não	Não	Não	Não	Não	Não	Não	Não	Não	Não	Não	Não
350520	Bariri/SP	Não						Não	Não	Não	Não	Não	Não	Não	Não	Não	Não	Não	Não	Não	Não	Não
350530	Barra Bonita/SP	Não						Não	Não	Não	Não	Não	Não	Não	Não	Não	Não	Não	Não	Não	Não	Não
350535	Barra do Chapéu/SP	Não						Não	Não	Não	Não	Não	Não	Não	Não	Não	Não	Não	Não	Não	Não	Não
310570	Barra Longa/MG	Não						Não	Não	Não	Não	Não	Não	Não	Não	Não	Não	Não	Não	Não	Não	Não
330040	Barra Mansa/RJ	Sim				821		Não	Sim	Não	Não	Não	Não	Sim	Não	Não	Não	Não	Sim	Não	Não	Não
350550	Barretos/SP	Sim	541	0	541	0	0	Sim	Não	Não	Não	Não	Não	Não	Não	Não	Não	Não	Não	Não	Não	Não
310590	Barroso/MG	Não						Não	Não	Não	Não	Não	Não	Não	Não	Não	Não	Não	Não	Não	Não	Não
350570	Barueri/SP	Sim	2.400	0	2.400	0	0	Não	Não	Não	Não	Não	Não	Não	Não	Não	Não	Não	Não	Não	Não	Não
350580	Bastos/SP	Não						Não	Não	Não	Não	Não	Não	Não	Não	Não	Não	Não	Não	Não	Não	Não
350590	Batatais/SP	Sim				432		Não	Sim	Não	Não	Não	Não	Não	Não	Não	Não	Não	Não	Não	Não	Sim
350600	Bauru/SP	Sim	1.507	1.507	0	0	0	Sim	Não	Não	Não	Não	Não	Não	Não	Não	Não	Não	Não	Não	Não	Não
350610	Bebedouro/SP	Sim				288		Não	Não	Não	Não	Não	Não	Sim	Não	Não	Não	Não	Sim	Não	Não	Não

TABELA Cs01 - INFORMAÇÕES SOBRE COLETA SELETIVA DE RESÍDUOS SÓLIDOS

ANO DE REFERÊNCIA
2010

Município		Existência de coleta seletiva	Quantidade recolhida (exceto matéria orgânica)					Forma de Execução														
			Total	Prefeitura ou SLU	Empresas contradas	Catadores c/ apoio Pref.	Outros	Porta a porta em dias específicos					Postos de entrega voluntária					Outra forma				
								Pref. ou contrat.	Catad. com Apoio	Catad. sem Apoio	Emp. ramo sucat.	Outro Executor	Pref. ou contrat.	Catad. com Apoio	Catad. sem Apoio	Emp. ramo sucat.	Outro Executor	Pref. ou contrat.	Catad. com Apoio	Catad. sem Apoio	Emp. ramo sucat.	Outro Executor
Código	Nome/UF		t	t	t	t	t	Cs027	CS042	Cs045	Cs028	Cs030	Cs031	Cs043	Cs046	Cs032	Cs034	Cs035	Cs044	Cs047	Cs036	Cs038
Região Sudeste		Cs001	Cs026	Cs023	Cs024	Cs048	Cs025	Cs027	CS042	Cs045	Cs028	Cs030	Cs031	Cs043	Cs046	Cs032	Cs034	Cs035	Cs044	Cs047	Cs036	Cs038
310610	Belmiro Braga/MG	Não						Não	Não	Não	Não	Não	Não	Não	Não	Não	Não	Não	Não	Não	Não	Não
310620	Belo Horizonte/MG	Sim	9.519	2.371	4.481	2.668	0	Sim	Não	Não	Não	Não	Sim	Não	Não	Não	Sim	Não	Sim	Sim	Não	Não
310640	Belo Vale/MG	Sim	650	650	0	0	0	Sim	Não	Não	Não	Não	Não	Não	Não	Não	Não	Não	Não	Não	Não	Não
350620	Bento de Abreu/SP	Não						Não	Não	Não	Não	Não	Não	Não	Não	Não	Não	Não	Não	Não	Não	Não
310650	Berilo/MG	Não						Não	Não	Não	Não	Não	Não	Não	Não	Não	Não	Não	Não	Não	Não	Não
310660	Bertópolis/MG	Não						Não	Não	Não	Não	Não	Não	Não	Não	Não	Não	Não	Não	Não	Não	Não
310670	Betim/MG	Sim	1.612	0	1.612	0	0	Sim	Não	Não	Não	Não	Não	Não	Não	Não	Não	Não	Não	Não	Não	Não
310690	Bicas/MG	Não						Não	Não	Não	Não	Não	Não	Não	Não	Não	Não	Não	Não	Não	Não	Não
350640	Bilac/SP	Não						Não	Não	Não	Não	Não	Não	Não	Não	Não	Não	Não	Não	Não	Não	Não
350650	Birigui/SP	Não						Não	Não	Não	Não	Não	Não	Não	Não	Não	Não	Não	Não	Não	Não	Não
350670	Boa Esperança do Sul/SP	Não						Não	Não	Não	Não	Não	Não	Não	Não	Não	Não	Não	Não	Não	Não	Não
350680	Bocaina/SP	Sim	384	384	0	0	0	Sim	Não	Não	Não	Não	Não	Não	Não	Não	Não	Não	Não	Não	Não	Não
350690	Bofete/SP	Não						Não	Não	Não	Não	Não	Não	Não	Não	Não	Não	Não	Não	Não	Não	Não
350700	Boituva/SP	Sim	1.064	580	0	484	0	Sim	Sim	Não	Não	Sim	Não	Não	Não	Não	Sim	Sim	Sim	Não	Não	Sim
330060	Bom Jesus do Itabapoana/RJ	Não						Não	Não	Não	Não	Não	Não	Não	Não	Não	Não	Não	Não	Não	Não	Não
320110	Bom Jesus do Norte/ES	Não						Não	Não	Não	Não	Não	Não	Não	Não	Não	Não	Não	Não	Não	Não	Não
350715	Bom Sucesso de Itararé/SP	Não						Não	Não	Não	Não	Não	Não	Não	Não	Não	Não	Não	Não	Não	Não	Não
310810	Bonfim/MG	Não						Não	Não	Não	Não	Não	Não	Não	Não	Não	Não	Não	Não	Não	Não	Não
310825	Bonito de Minas/MG	Não						Não	Não	Não	Não	Não	Não	Não	Não	Não	Não	Não	Não	Não	Não	Não
350730	Boracéia/SP	Sim	120	0	0	0	120	Não	Não	Não	Não	Não	Não	Não	Não	Não	Não	Não	Não	Não	Não	Não
310840	Botelhos/MG	Sim	960	0	0	960	0	Não	Não	Não	Não	Não	Não	Não	Não	Não	Não	Não	Não	Não	Não	Não
350750	Botucatu/SP	Sim	680	0	0	680	0	Não	Não	Não	Não	Não	Não	Sim	Não	Não	Não	Não	Não	Não	Não	Não
310890	Brasópolis/MG	Não						Não	Não	Não	Não	Não	Não	Não	Não	Não	Não	Não	Não	Não	Não	Não
350770	Braúna/SP	Sim	63	0	0	63	0	Não	Sim	Não	Não	Não	Não	Não	Não	Não	Não	Não	Não	Não	Não	Não
350780	Brodowski/SP	Não						Não	Não	Não	Não	Não	Não	Não	Não	Não	Não	Não	Não	Não	Não	Não
350790	Brotas/SP	Sim	960	0	0	960	0	Sim	Não	Não	Não	Não	Não	Não	Não	Não	Não	Não	Não	Não	Não	Não
310900	Brumadinho/MG	Sim	625	0	0	625	0	Não	Sim	Não	Não	Não	Não	Não	Não	Não	Não	Não	Não	Não	Não	Não
310910	Bueno Brandão/MG	Não						Não	Não	Não	Não	Não	Não	Não	Não	Não	Não	Não	Não	Não	Não	Não
310925	Bugre/MG	Não						Não	Não	Não	Não	Não	Não	Não	Não	Não	Não	Não	Não	Não	Não	Não
350800	Buri/SP	Sim	32	32	0	0	0	Não	Sim	Não	Não	Não	Não	Não	Não	Não	Não	Não	Não	Não	Não	Não
350810	Buritama/SP	Sim				156		Não	Não	Não	Não	Não	Não	Não	Sim	Não	Não	Não	Não	Não	Não	Não
310940	Buritizeiro/MG	Sim				160		Não	Sim	Não	Não	Não	Não	Não	Não	Não	Não	Não	Não	Não	Não	Não
330070	Cabo Frio/RJ	Não						Não	Não	Não	Não	Não	Não	Não	Não	Não	Não	Não	Não	Não	Não	Não
350840	Cabreúva/SP	Não						Não	Não	Não	Não	Não	Não	Não	Não	Não	Não	Não	Não	Não	Não	Não
350850	Caçapava/SP	Sim				150		Não	Sim	Não	Não	Não	Não	Não	Não	Não	Não	Não	Não	Não	Não	Sim
310960	Cachoeira da Prata/MG	Não						Não	Não	Não	Não	Não	Não	Não	Não	Não	Não	Não	Não	Não	Não	Não
310970	Cachoeira de Minas/MG	Sim	300	0	0	300	0	Não	Não	Não	Não	Não	Não	Não	Não	Não	Não	Não	Sim	Não	Não	Não
350870	Caconde/SP	Sim		960	0	120		Sim	Não	Não	Não	Não	Sim	Não	Não	Não	Não	Não	Sim	Não	Não	Não
311000	Caeté/MG	Sim	129	64	0	64	0	Sim	Sim	Não	Não	Não	Não	Sim	Não	Não	Não	Não	Não	Não	Não	Não

TABELA Cs01 - INFORMAÇÕES SOBRE COLETA SELETIVA DE RESÍDUOS SÓLIDOS

ANO DE
REFERÊNCIA
2010

Município		Existência de coleta seletiva	Quantidade recolhida (exceto matéria orgânica)					Forma de Execução														
			Total	Prefeitura ou SLU	Empresas contradas	Catadores c/ apoio Pref.	Outros	Porta a porta em dias específicos					Postos de entrega voluntária					Outra forma				
Código	Nome/UF							Pref. ou contrat.	Catad. com Apoio	Catad. sem Apoio	Emp. ramo sucat.	Outro Executor	Pref. ou contrat.	Catad. com Apoio	Catad. sem Apoio	Emp. ramo sucat.	Outro Executor	Pref. ou contrat.	Catad. com Apoio	Catad. sem Apoio	Emp. ramo sucat.	Outro Executor
			t	t	t	t	t	Cs027	CS042	Cs045	Cs028	Cs030	Cs031	Cs043	Cs046	Cs032	Cs034	Cs035	Cs044	Cs047	Cs036	Cs038
Região Sudeste		Cs001	Cs026	Cs023	Cs024	Cs048	Cs025	Cs027	CS042	Cs045	Cs028	Cs030	Cs031	Cs043	Cs046	Cs032	Cs034	Cs035	Cs044	Cs047	Cs036	Cs038
350880	Cafelândia/SP	Não						Não	Não	Não	Não	Não	Não	Não	Não	Não	Não	Não	Não	Não	Não	Não
311010	Caiana/MG	Não						Não	Não	Não	Não	Não	Não	Não	Não	Não	Não	Não	Não	Não	Não	Não
350900	Caieiras/SP	Sim				0		Não	Não	Não	Não	Não	Sim	Sim	Não	Não	Não	Não	Não	Não	Não	Não
350920	Cajamar/SP	Não						Não	Não	Não	Não	Não	Não	Não	Não	Não	Não	Não	Não	Não	Não	Não
350925	Cajati/SP	Sim	354	0	0	354	0	Não	Sim	Não	Não	Não	Não	Não	Não	Não	Não	Não	Não	Não	Não	Não
350930	Cajobi/SP	Sim	5.500	0	0	5.500	0	Não	Não	Não	Não	Não	Não	Não	Não	Não	Sim	Não	Não	Não	Não	Não
350940	Cajuru/SP	Sim						Não	Não	Não	Não	Não	Não	Não	Não	Não	Não	Não	Não	Não	Não	Não
311060	Cambui/MG	Sim				1.000		Não	Sim	Não	Não	Não	Não	Não	Não	Não	Não	Não	Não	Não	Não	Não
350950	Campinas/SP	Sim	6.719	821	5.898	0	0	Sim	Não	Não	Não	Não	Não	Não	Não	Não	Não	Não	Sim	Sim	Não	Não
311120	Campo Belo/MG	Sim	32	0	0	32	0	Não	Sim	Não	Não	Não	Não	Não	Não	Não	Não	Não	Não	Não	Não	Não
311140	Campo Florido/MG	Não						Não	Não	Não	Não	Não	Não	Não	Não	Não	Não	Não	Não	Não	Não	Não
350960	Campo Limpo Paulista/SP	Sim	840	0	0	840	0	Não	Sim	Não	Não	Não	Não	Não	Não	Não	Não	Não	Não	Não	Não	Não
350970	Campos do Jordão/SP	Sim		0		0		Sim	Não	Não	Não	Não	Não	Não	Não	Não	Não	Não	Não	Não	Não	Não
330100	Campos dos Goytacazes/RJ	Sim			700	0		Sim	Não	Não	Não	Não	Sim	Não	Não	Não	Não	Não	Não	Não	Não	Não
311190	Cana Verde/MG	Não						Não	Não	Não	Não	Não	Não	Não	Não	Não	Não	Não	Não	Não	Não	Não
311200	Candeias/MG	Sim		95				Sim	Não	Não	Não	Não	Não	Não	Não	Não	Não	Não	Não	Não	Não	Não
351000	Cândido Mota/SP	Sim				0		Não	Não	Não	Não	Não	Não	Não	Não	Não	Não	Não	Não	Não	Não	Não
330110	Cantagalo/RJ	Não						Não	Não	Não	Não	Não	Não	Não	Não	Não	Não	Não	Não	Não	Não	Não
351020	Capão Bonito/SP	Sim	310	0	0	310	0	Não	Sim	Não	Não	Não	Não	Não	Não	Não	Não	Não	Não	Não	Não	Não
311210	Caparaó/MG	Não						Não	Não	Não	Não	Não	Não	Não	Não	Não	Não	Não	Não	Não	Não	Não
351030	Capela do Alto/SP	Não						Não	Não	Não	Não	Não	Não	Não	Não	Não	Não	Não	Não	Não	Não	Não
311250	Capim Branco/MG	Não						Não	Não	Não	Não	Não	Não	Não	Não	Não	Não	Não	Não	Não	Não	Não
311260	Capinópolis/MG	Não						Não	Não	Não	Não	Não	Não	Não	Não	Não	Não	Não	Não	Não	Não	Não
311265	Capitão Andrade/MG	Não						Não	Não	Não	Não	Não	Não	Não	Não	Não	Não	Não	Não	Não	Não	Não
351040	Capivari/SP	Sim	200	0	0	200	0	Não	Sim	Não	Não	Não	Não	Não	Não	Não	Não	Não	Não	Não	Não	Não
311290	Caputira/MG	Não						Não	Não	Não	Não	Não	Não	Não	Não	Não	Não	Não	Não	Não	Não	Não
311300	Carai/MG	Não						Não	Não	Não	Não	Não	Não	Não	Não	Não	Não	Não	Não	Não	Não	Não
330093	Carapebus/RJ	Não						Não	Não	Não	Não	Não	Não	Não	Não	Não	Não	Não	Não	Não	Não	Não
351060	Carapicuíba/SP	Sim				0		Não	Não	Não	Não	Não	Sim	Não	Não	Não	Não	Não	Não	Não	Não	Não
311350	Carbonita/MG	Não						Não	Não	Não	Não	Não	Não	Não	Não	Não	Não	Não	Não	Não	Não	Não
330115	Cardoso Moreira/RJ	Não						Não	Não	Não	Não	Não	Não	Não	Não	Não	Não	Não	Não	Não	Não	Não
351070	Cardoso/SP	Sim						Não	Não	Não	Não	Não	Não	Não	Não	Não	Não	Não	Não	Não	Não	Sim
320130	Cariacica/ES	Não						Não	Não	Não	Não	Não	Não	Não	Não	Não	Não	Não	Não	Não	Não	Não
311370	Carlos Chagas/MG	Sim	240	0	0	240	0	Não	Sim	Não	Não	Não	Não	Sim	Não	Não	Não	Não	Não	Não	Não	Não
311390	Carmo da Cachoeira/MG	Não						Não	Não	Não	Não	Não	Não	Não	Não	Não	Não	Não	Não	Não	Não	Não
311410	Carmo de Minas/MG	Não						Não	Não	Não	Não	Não	Não	Não	Não	Não	Não	Não	Não	Não	Não	Não
311440	Carmo do Rio Claro/MG	Sim				0		Sim	Não	Não	Não	Não	Não	Não	Não	Não	Não	Não	Não	Não	Não	Não
311450	Carmópolis de Minas/MG	Sim						Não	Não	Não	Não	Sim	Não	Não	Não	Não	Não	Não	Não	Não	Não	Não
311455	Carneirinho/MG	Não						Não	Não	Não	Não	Não	Não	Não	Não	Não	Não	Não	Não	Não	Não	Não

TABELA Cs01 - INFORMAÇÕES SOBRE COLETA SELETIVA DE RESÍDUOS SÓLIDOS

ANO DE REFERÊNCIA
2010

Município		Existência de coleta seletiva	Quantidade recolhida (exceto matéria orgânica)					Forma de Execução															
			Total	Prefeitura ou SLU	Empresas contradas	Catadores c/ apoio Pref.	Outros	Porta a porta em dias específicos					Postos de entrega voluntária					Outra forma					
								Pref. ou contrat.	Catad. com Apoio	Catad. sem Apoio	Emp. ramo sucat.	Outro Executor	Pref. ou contrat.	Catad. com Apoio	Catad. sem Apoio	Emp. ramo sucat.	Outro Executor	Pref. ou contrat.	Catad. com Apoio	Catad. sem Apoio	Emp. ramo sucat.	Outro Executor	
Código	Nome/UF		t	t	t	t	t	Cs027	CS042	Cs045	Cs028	Cs030	Cs031	Cs043	Cs046	Cs032	Cs034	Cs035	Cs044	Cs047	Cs036	Cs038	
Região Sudeste			Cs001	Cs026	Cs023	Cs024	Cs048	Cs025	Cs027	CS042	Cs045	Cs028	Cs030	Cs031	Cs043	Cs046	Cs032	Cs034	Cs035	Cs044	Cs047	Cs036	Cs038
311460	Carrancas/MG	Sim				0		Sim	Não	Não	Não	Não	Sim	Não	Não	Não	Não	Não	Não	Não	Não	Não	
311470	Carvalhópolis/MG	Sim		34		0	0	Sim	Não	Não	Não	Não	Não	Não	Não	Não	Não	Não	Não	Não	Não	Não	
351080	Casa Branca/SP	Não						Não	Não	Não	Não	Não	Não	Não	Não	Não	Não	Não	Não	Não	Não	Não	
330130	Casimiro de Abreu/RJ	Não						Não	Não	Não	Não	Não	Não	Não	Não	Não	Não	Não	Não	Não	Não	Não	
351090	Cássia dos Coqueiros/SP	Não						Não	Não	Não	Não	Não	Não	Não	Não	Não	Não	Não	Não	Não	Não	Não	
320140	Castelo/ES	Sim				744		Não	Não	Não	Não	Não	Não	Não	Não	Não	Não	Não	Não	Não	Não	Não	
351100	Castilho/SP	Não						Não	Não	Não	Não	Não	Não	Não	Não	Não	Não	Não	Não	Não	Não	Não	
351110	Catanduva/SP	Sim				597		Não	Não	Não	Não	Não	Não	Sim	Não	Não	Não	Não	Não	Não	Não	Não	
311535	Catas Altas/MG	Não						Não	Não	Não	Não	Não	Não	Não	Não	Não	Não	Não	Não	Não	Não	Não	
351120	Catiguá/SP	Não						Não	Não	Não	Não	Não	Não	Não	Não	Não	Não	Não	Não	Não	Não	Não	
311547	Catuti/MG	Não						Não	Não	Não	Não	Não	Não	Não	Não	Não	Não	Não	Não	Não	Não	Não	
351130	Cedral/SP	Sim		12		0		Não	Não	Não	Não	Não	Não	Não	Não	Não	Não	Não	Não	Não	Não	Não	
351140	Cerqueira César/SP	Não						Não	Não	Não	Não	Não	Não	Não	Não	Não	Não	Não	Não	Não	Não	Não	
351150	Cerquilha/SP	Sim	1.200	0	0	1.200	0	Não	Sim	Não	Não	Não	Não	Não	Não	Não	Não	Não	Não	Não	Não	Não	
351160	Cesário Lange/SP	Sim				0		Não	Não	Não	Não	Não	Sim	Não	Não	Não	Não	Não	Não	Não	Não	Não	
351170	Charqueada/SP	Sim	430	0	0	430	0	Não	Sim	Não	Não	Não	Não	Não	Não	Não	Não	Não	Não	Não	Não	Não	
311630	Cipotânea/MG	Não						Não	Não	Não	Não	Não	Não	Não	Não	Não	Não	Não	Não	Não	Não	Não	
311660	Cláudio/MG	Não						Não	Não	Não	Não	Não	Não	Não	Não	Não	Não	Não	Não	Não	Não	Não	
351190	Clementina/SP	Sim						Não	Não	Não	Não	Não	Não	Não	Não	Não	Não	Não	Não	Não	Não	Não	
320150	Colatina/ES	Sim	0	0	0	0	0	Não	Sim	Não	Não	Não	Não	Não	Não	Não	Não	Não	Sim	Não	Não	Não	
351200	Colina/SP	Sim	200	0	0	200	0	Não	Não	Não	Não	Não	Não	Sim	Não	Não	Não	Não	Não	Não	Não	Não	
330095	Comendador Levy Gasparian/RJ	Não						Não	Não	Não	Não	Não	Não	Não	Não	Não	Não	Não	Não	Não	Não	Não	
311520	Conceição da Barra de Minas/MG	Não						Não	Não	Não	Não	Não	Não	Não	Não	Não	Não	Não	Não	Não	Não	Não	
320160	Conceição da Barra/ES	Sim						Não	Não	Não	Não	Não	Não	Não	Sim	Não	Não	Não	Não	Não	Não	Não	
311740	Conceição de Ipanema/MG	Não						Não	Não	Não	Não	Não	Não	Não	Não	Não	Não	Não	Não	Não	Não	Não	
311770	Conceição do Rio Verde/MG	Não						Não	Não	Não	Não	Não	Não	Não	Não	Não	Não	Não	Não	Não	Não	Não	
311790	Congonhal/MG	Não						Não	Não	Não	Não	Não	Não	Não	Não	Não	Não	Não	Não	Não	Não	Não	
311830	Conselheiro Lafaiete/MG	Sim	1.026	0	0	1.026	0	Não	Sim	Não	Não	Não	Não	Não	Não	Não	Não	Não	Não	Não	Não	Não	
311840	Conselheiro Pena/MG	Não						Não	Não	Não	Não	Não	Não	Não	Não	Não	Não	Não	Não	Não	Não	Não	
311850	Consolação/MG	Não						Não	Não	Não	Não	Não	Não	Não	Não	Não	Não	Não	Não	Não	Não	Não	
311860	Contagem/MG	Sim	1.330	0	0	1.330	0	Sim	Sim	Não	Não	Não	Sim	Sim	Não	Não	Não	Sim	Sim	Não	Não	Sim	
311870	Coqueiral/MG	Não						Não	Não	Não	Não	Não	Não	Não	Não	Não	Não	Não	Não	Não	Não	Não	
351240	Cordeirópolis/SP	Sim	11.841	0	0	11.841	0	Não	Sim	Não	Não	Não	Não	Não	Não	Não	Não	Não	Não	Não	Não	Não	
311890	Cordisburgo/MG	Não						Não	Não	Não	Não	Não	Não	Não	Não	Não	Não	Não	Não	Não	Não	Não	
311900	Cordislândia/MG	Não						Não	Não	Não	Não	Não	Não	Não	Não	Não	Não	Não	Não	Não	Não	Não	
311910	Corinto/MG	Não						Não	Não	Não	Não	Não	Não	Não	Não	Não	Não	Não	Não	Não	Não	Não	
351250	Coroados/SP	Não						Não	Não	Não	Não	Não	Não	Não	Não	Não	Não	Não	Não	Não	Não	Não	
311930	Coromandel/MG	Não						Não	Não	Não	Não	Não	Não	Não	Não	Não	Não	Não	Não	Não	Não	Não	
311940	Coronel Fabriciano/MG	Sim	500	0	0	500	0	Não	Sim	Não	Não	Não	Não	Não	Não	Não	Não	Não	Não	Não	Não	Não	

TABELA Cs01 - INFORMAÇÕES SOBRE COLETA SELETIVA DE RESÍDUOS SÓLIDOS

ANO DE
REFERÊNCIA
2010

Município		Existência de coleta seletiva	Quantidade recolhida (exceto matéria orgânica)					Forma de Execução														
			Total	Prefeitura ou SLU	Empresas contradas	Catadores c/ apoio Pref.	Outros	Porta a porta em dias específicos					Postos de entrega voluntária					Outra forma				
Código	Nome/UF							Pref. ou contrat.	Catad. com Apoio	Catad. sem Apoio	Emp. ramo sucat.	Outro Executor	Pref. ou contrat.	Catad. com Apoio	Catad. sem Apoio	Emp. ramo sucat.	Outro Executor	Pref. ou contrat.	Catad. com Apoio	Catad. sem Apoio	Emp. ramo sucat.	Outro Executor
			t	t	t	t	t	Cs027	CS042	Cs045	Cs028	Cs030	Cs031	Cs043	Cs046	Cs032	Cs034	Cs035	Cs044	Cs047	Cs036	Cs038
Região Sudeste		Cs001	Cs026	Cs023	Cs024	Cs048	Cs025	Cs027	CS042	Cs045	Cs028	Cs030	Cs031	Cs043	Cs046	Cs032	Cs034	Cs035	Cs044	Cs047	Cs036	Cs038
351260	Coronel Macedo/SP	Sim	660	600	0	60	0	Não	Não	Não	Não	Não	Não	Não	Não	Não	Não	Não	Não	Não	Não	Não
351270	Corumbatai/SP	Sim	120	120	0	0	0	Sim	Não	Não	Não	Não	Não	Não	Não	Não	Não	Não	Não	Não	Não	Não
351320	Cristais Paulista/SP	Não						Não	Não	Não	Não	Não	Não	Não	Não	Não	Não	Não	Não	Não	Não	Não
312030	Cristália/MG	Não						Não	Não	Não	Não	Não	Não	Não	Não	Não	Não	Não	Não	Não	Não	Não
312050	Cristina/MG	Sim	106	96	0	10	0	Sim	Não	Não	Não	Não	Não	Não	Não	Não	Não	Não	Não	Não	Não	Não
351330	Cruzália/SP	Sim	0	0	0	0	0	Sim	Não	Não	Não	Não	Não	Não	Não	Não	Não	Não	Não	Não	Não	Não
351340	Cruzeiro/SP	Sim	12	0	0	12	0	Não	Não	Não	Não	Não	Não	Não	Não	Não	Não	Sim	Não	Não	Não	Não
351350	Cubatão/SP	Sim	443			443		Não	Sim	Não	Não	Não	Não	Sim	Não	Não	Não	Não	Não	Não	Não	Não
312090	Curvelo/MG	Sim	139	0	0	139	0	Não	Sim	Não	Não	Não	Não	Não	Não	Não	Não	Não	Não	Não	Não	Não
312125	Delta/MG	Não						Não	Não	Não	Não	Não	Não	Não	Não	Não	Não	Não	Não	Não	Não	Não
351370	Descalvado/SP	Não						Não	Não	Não	Não	Não	Não	Não	Não	Não	Não	Não	Não	Não	Não	Não
312140	Desterro de Entre Rios/MG	Não						Não	Não	Não	Não	Não	Não	Não	Não	Não	Não	Não	Não	Não	Não	Não
351380	Diadema/SP	Sim	846	0	0	846	0	Não	Sim	Não	Não	Não	Não	Sim	Não	Não	Não	Não	Não	Não	Não	Não
312180	Dionísio/MG	Não						Não	Não	Não	Não	Não	Não	Não	Não	Não	Não	Não	Não	Não	Não	Não
351385	Dirce Reis/SP	Sim	36	36	0	0	0	Não	Não	Não	Não	Sim	Sim	Não	Não	Não	Não	Não	Não	Não	Não	Não
312200	Divino/MG	Não						Não	Não	Não	Não	Não	Não	Não	Não	Não	Não	Não	Não	Não	Não	Não
351390	Divinolândia/SP	Não						Não	Não	Não	Não	Não	Não	Não	Não	Não	Não	Não	Não	Não	Não	Não
312230	Divinópolis/MG	Sim			15.000	780		Sim	Sim	Não	Não	Não	Não	Não	Não	Não	Não	Não	Não	Sim	Não	Não
312240	Divisa Nova/MG	Sim	104	104	0	0	0	Sim	Não	Não	Não	Não	Não	Não	Não	Não	Não	Não	Não	Não	Não	Não
351400	Dobrada/SP	Não						Não	Não	Não	Não	Não	Não	Não	Não	Não	Não	Não	Não	Não	Não	Não
312270	Dom Silvério/MG	Sim						Não	Não	Não	Não	Sim	Não	Não	Não	Não	Não	Não	Não	Não	Não	Não
320190	Domingos Martins/ES	Sim	0	0	0	0	0	Sim	Não	Não	Não	Não	Não	Não	Não	Não	Não	Não	Não	Não	Não	Não
312290	Dona Eusébia/MG	Não						Não	Não	Não	Não	Não	Não	Não	Não	Não	Não	Não	Não	Não	Não	Não
312310	Dores de Guanhães/MG	Não						Não	Não	Não	Não	Não	Não	Não	Não	Não	Não	Não	Não	Não	Não	Não
312340	Doresópolis/MG	Não						Não	Não	Não	Não	Não	Não	Não	Não	Não	Não	Não	Não	Não	Não	Não
351440	Dracena/SP	Sim	260	0	0	260	0	Não	Sim	Não	Não	Não	Não	Não	Não	Não	Não	Não	Não	Não	Não	Não
330170	Duque de Caxias/RJ	Não						Não	Não	Não	Não	Não	Não	Não	Não	Não	Não	Não	Não	Não	Não	Não
351490	Elias Fausto/SP	Não						Não	Não	Não	Não	Não	Não	Não	Não	Não	Não	Não	Não	Não	Não	Não
312360	Elói Mendes/MG	Sim	495	360	0	135	0	Sim	Sim	Não	Não	Não	Não	Sim	Não	Não	Não	Não	Não	Não	Não	Não
351495	Embaúba/SP	Não						Não	Não	Não	Não	Não	Não	Não	Não	Não	Não	Não	Não	Não	Não	Não
351500	Embu/SP	Sim	1.448	0	1.448	0	0	Não	Não	Não	Não	Não	Sim	Não	Não	Não	Não	Não	Não	Não	Não	Não
351515	Engenheiro Coelho/SP	Não						Não	Não	Não	Não	Não	Não	Não	Não	Não	Não	Não	Não	Não	Não	Não
312380	Engenheiro Navarro/MG	Não						Não	Não	Não	Não	Não	Não	Não	Não	Não	Não	Não	Não	Não	Não	Não
330180	Engenheiro Paulo de Frontin/RJ	Não						Não	Não	Não	Não	Não	Não	Não	Não	Não	Não	Não	Não	Não	Não	Não
312385	Entre Folhas/MG	Não						Não	Não	Não	Não	Não	Não	Não	Não	Não	Não	Não	Não	Não	Não	Não
312440	Espirito Santo do Dourado/MG	Não						Não	Não	Não	Não	Não	Não	Não	Não	Não	Não	Não	Não	Não	Não	Não
351518	Espirito Santo do Pinhal/SP	Sim	8.920	8.400	0	520	0	Não	Sim	Não	Não	Não	Não	Não	Não	Não	Não	Não	Não	Não	Não	Não
351519	Espirito Santo do Turvo/SP	Sim	120	60	0	60	0	Não	Não	Não	Não	Não	Não	Sim	Não	Não	Não	Não	Não	Não	Não	Não
351530	Estrela do Norte/SP	Não						Não	Não	Não	Não	Não	Não	Não	Não	Não	Não	Não	Não	Não	Não	Não

TABELA Cs01 - INFORMAÇÕES SOBRE COLETA SELETIVA DE RESÍDUOS SÓLIDOS

ANO DE REFERÊNCIA
2010

Município		Existência de coleta seletiva	Quantidade recolhida (exceto matéria orgânica)					Forma de Execução														
			Total	Prefeitura ou SLU	Empresas contradas	Catadores c/ apoio Pref.	Outros	Porta a porta em dias específicos					Postos de entrega voluntária					Outra forma				
								Pref. ou contrat.	Catad. com Apoio	Catad. sem Apoio	Emp. ramo sucat.	Outro Executor	Pref. ou contrat.	Catad. com Apoio	Catad. sem Apoio	Emp. ramo sucat.	Outro Executor	Pref. ou contrat.	Catad. com Apoio	Catad. sem Apoio	Emp. ramo sucat.	Outro Executor
Código	Nome/UF		t	t	t	t	t	Cs027	CS042	Cs045	Cs028	Cs030	Cs031	Cs043	Cs046	Cs032	Cs034	Cs035	Cs044	Cs047	Cs036	Cs038
Região Sudeste		Cs001	Cs026	Cs023	Cs024	Cs048	Cs025	Cs027	CS042	Cs045	Cs028	Cs030	Cs031	Cs043	Cs046	Cs032	Cs034	Cs035	Cs044	Cs047	Cs036	Cs038
351520	Estrela d'Oeste/SP	Não						Não	Não	Não	Não	Não	Não	Não	Não	Não	Não	Não	Não	Não	Não	Não
312510	Extrema/MG	Sim	500	500	0	0	0	Sim	Não	Não	Não	Não	Sim	Não	Não	Não	Não	Não	Não	Não	Não	Não
312520	Fama/MG	Não						Não	Não	Não	Não	Não	Não	Não	Não	Não	Não	Não	Não	Não	Não	Não
312530	Faria Lemos/MG	Sim	72	72	0	0	0	Não	Não	Não	Não	Não	Não	Não	Não	Não	Não	Não	Não	Não	Não	Sim
351540	Fartura/SP	Sim						Sim	Não	Não	Não	Não	Não	Não	Não	Não	Não	Não	Não	Não	Não	Não
351560	Fernando Prestes/SP	Não						Não	Não	Não	Não	Não	Não	Não	Não	Não	Não	Não	Não	Não	Não	Não
351565	Fernão/SP	Não						Não	Não	Não	Não	Não	Não	Não	Não	Não	Não	Não	Não	Não	Não	Não
351570	Ferraz de Vasconcelos/SP	Sim	480	480	0	0	0	Não	Sim	Não	Não	Não	Não	Não	Não	Não	Não	Não	Não	Não	Não	Não
351590	Floreal/SP	Sim	8	0	0	8	0	Não	Sim	Não	Não	Não	Não	Não	Não	Não	Não	Não	Não	Não	Não	Não
312600	Florestal/MG	Não						Não	Não	Não	Não	Não	Não	Não	Não	Não	Não	Não	Não	Não	Não	Não
351600	Flórida Paulista/SP	Sim	8	5	0	3	0	Não	Não	Não	Não	Não	Não	Não	Não	Não	Não	Não	Não	Não	Não	Não
312610	Formiga/MG	Sim	971	971	0	0	0	Não	Sim	Não	Não	Não	Não	Não	Não	Não	Não	Não	Não	Não	Não	Não
312630	Fortaleza de Minas/MG	Sim	147	147	0	0	0	Sim	Não	Não	Não	Não	Não	Não	Não	Não	Não	Não	Não	Não	Não	Não
312640	Fortuna de Minas/MG	Não						Não	Não	Não	Não	Não	Não	Não	Não	Não	Não	Não	Não	Não	Não	Não
351620	Franca/SP	Sim	2.307	0	2.307	0	0	Sim	Não	Não	Não	Não	Não	Não	Não	Não	Não	Não	Não	Não	Não	Não
312650	Francisco Badaró/MG	Não						Não	Não	Não	Não	Não	Não	Não	Não	Não	Não	Não	Não	Não	Não	Não
312660	Francisco Dumont/MG	Não						Não	Não	Não	Não	Não	Não	Não	Não	Não	Não	Não	Não	Não	Não	Não
312705	Fronteira dos Vales/MG	Não						Não	Não	Não	Não	Não	Não	Não	Não	Não	Não	Não	Não	Não	Não	Não
312710	Frutal/MG	Não						Não	Não	Não	Não	Não	Não	Não	Não	Não	Não	Não	Não	Não	Não	Não
351650	Gabriel Monteiro/SP	Sim	84	0	84	0	0	Sim	Não	Não	Não	Não	Não	Não	Não	Não	Não	Não	Não	Não	Não	Não
351660	Gália/SP	Sim	105	0	0	105	0	Não	Não	Não	Não	Não	Não	Não	Não	Não	Não	Não	Não	Não	Não	Não
312733	Gameleiras/MG	Não						Não	Não	Não	Não	Não	Não	Não	Não	Não	Não	Não	Não	Não	Não	Não
351670	Garça/SP	Não						Não	Não	Não	Não	Não	Não	Não	Não	Não	Não	Não	Não	Não	Não	Não
351680	Gastão Vidigal/SP	Sim					180	Não	Sim	Não	Não	Não	Não	Não	Não	Não	Não	Não	Não	Não	Não	Não
351690	General Salgado/SP	Sim	200	0	0	185	15	Não	Sim	Não	Não	Não	Não	Não	Não	Não	Não	Não	Não	Não	Não	Não
351700	Getulina/SP	Não						Não	Não	Não	Não	Não	Não	Não	Não	Não	Não	Não	Não	Não	Não	Não
312735	Glaucilândia/MG	Não						Não	Não	Não	Não	Não	Não	Não	Não	Não	Não	Não	Não	Não	Não	Não
351710	Glicério/SP	Não						Não	Não	Não	Não	Não	Não	Não	Não	Não	Não	Não	Não	Não	Não	Não
312750	Gonzaga/MG	Não						Não	Não	Não	Não	Não	Não	Não	Não	Não	Não	Não	Não	Não	Não	Não
312760	Gouveia/MG	Não						Não	Não	Não	Não	Não	Não	Não	Não	Não	Não	Não	Não	Não	Não	Não
312770	Governador Valadares/MG	Sim	1.593	0	0	1.593	0	Sim	Sim	Não	Não	Não	Não	Não	Não	Não	Não	Não	Não	Não	Não	Não
312780	Grão Mogol/MG	Não						Não	Não	Não	Não	Não	Não	Não	Não	Não	Não	Não	Não	Não	Não	Não
320230	Guaçu/ES	Não						Não	Não	Não	Não	Não	Não	Não	Não	Não	Não	Não	Não	Não	Não	Não
351720	Guaíçara/SP	Não						Não	Não	Não	Não	Não	Não	Não	Não	Não	Não	Não	Não	Não	Não	Não
351730	Guaimbé/SP	Não						Não	Não	Não	Não	Não	Não	Não	Não	Não	Não	Não	Não	Não	Não	Não
312800	Guanhães/MG	Não						Não	Não	Não	Não	Não	Não	Não	Não	Não	Não	Não	Não	Não	Não	Não
351750	Guapiaçu/SP	Não						Não	Não	Não	Não	Não	Não	Não	Não	Não	Não	Não	Não	Não	Não	Não
351760	Guapira/SP	Sim	2	0	0	2	0	Não	Não	Não	Não	Não	Não	Sim	Não	Não	Não	Não	Não	Não	Não	Não
351780	Guaraçai/SP	Sim	75	0	0	75	0	Não	Sim	Não	Não	Não	Não	Não	Não	Não	Não	Não	Não	Não	Não	Não

TABELA Cs01 - INFORMAÇÕES SOBRE COLETA SELETIVA DE RESÍDUOS SÓLIDOS

ANO DE
REFERÊNCIA
2010

Município		Existência de coleta seletiva	Quantidade recolhida (exceto matéria orgânica)					Forma de Execução														
			Total	Prefeitura ou SLU	Empresas contradas	Catadores c/ apoio Pref.	Outros	Porta a porta em dias específicos					Postos de entrega voluntária					Outra forma				
Código	Nome/UF							Pref. ou contrat.	Catad. com Apoio	Catad. sem Apoio	Emp. ramo sucateamento	Outro Executor	Pref. ou contrat.	Catad. com Apoio	Catad. sem Apoio	Emp. ramo sucateamento	Outro Executor	Pref. ou contrat.	Catad. com Apoio	Catad. sem Apoio	Emp. ramo sucateamento	Outro Executor
		Cs001	Cs026	Cs023	Cs024	Cs048	Cs025	Cs027	CS042	Cs045	Cs028	Cs030	Cs031	Cs043	Cs046	Cs032	Cs034	Cs035	Cs044	Cs047	Cs036	Cs038
Região Sudeste																						
312820	Guaraciaba/MG	Não						Não	Não	Não	Não	Não	Não	Não	Não	Não	Não	Não	Não	Não	Não	
312840	Guarani/MG	Sim	492	492	0	0	0	Sim	Não	Não	Não	Não	Não	Não	Não	Não	Não	Não	Não	Não	Não	
312850	Guarará/MG	Não						Não	Não	Não	Não	Não	Não	Não	Não	Não	Não	Não	Não	Não	Não	
351820	Guararapes/SP	Não						Não	Não	Não	Não	Não	Não	Não	Não	Não	Não	Não	Não	Não	Não	
351830	Guararema/SP	Sim	7	7	0	0	0	Não	Não	Não	Não	Não	Sim	Não	Não	Não	Não	Não	Não	Não	Não	
351840	Guaratinguetá/SP	Sim	1.100	0	0	1.100	0	Não	Sim	Não	Não	Não	Não	Não	Não	Não	Não	Não	Não	Não	Não	
351860	Guariba/SP	Sim	1.080	0	0	1.080	0	Não	Não	Não	Não	Não	Não	Sim	Não	Não	Não	Não	Não	Não	Sim	
351870	Guarujá/SP					0		Não	Não	Não	Não	Não	Não	Não	Não	Não	Não	Não	Não	Não	Não	
351880	Guarulhos/SP	Sim	3.904	464	0	3.440	0	Não	Sim	Não	Não	Sim	Sim	Não	Não	Não	Não	Não	Sim	Não	Não	
351885	Guataparã/SP	Não						Não	Não	Não	Não	Não	Não	Não	Não	Não	Não	Não	Não	Não	Não	
312880	Guidoval/MG	Sim	7.550	7.550	0	0	0	Não	Não	Não	Não	Não	Não	Não	Não	Não	Não	Não	Não	Não	Não	
351890	Guzolândia/SP	Não						Não	Não	Não	Não	Não	Não	Não	Não	Não	Não	Não	Não	Não	Não	
351900	Herculândia/SP	Não						Não	Não	Não	Não	Não	Não	Não	Não	Não	Não	Não	Não	Não	Não	
351907	Hortolândia/SP	Sim				40		Não	Não	Não	Não	Não	Não	Não	Não	Não	Não	Não	Não	Não	Não	
351910	Iacanga/SP	Sim	161	161	0	0	0	Não	Não	Não	Não	Não	Não	Não	Não	Não	Não	Não	Não	Não	Não	
312950	Ibiá/MG	Sim	1.300	0	0	1.300	0	Não	Sim	Não	Não	Não	Não	Não	Não	Não	Não	Não	Não	Não	Não	
351940	Ibirá/SP	Sim				0		Não	Não	Não	Não	Não	Não	Não	Não	Não	Não	Não	Não	Não	Não	
312970	Ibiraci/MG	Não						Não	Não	Não	Não	Não	Não	Não	Não	Não	Não	Não	Não	Não	Não	
312980	Ibirité/MG	Sim	25	3	0	22	0	Não	Não	Não	Não	Não	Sim	Sim	Não	Não	Não	Não	Não	Não	Não	
351960	Ibitinga/SP	Não						Não	Não	Não	Não	Não	Não	Não	Não	Não	Não	Não	Não	Não	Não	
351970	Ibiúna/SP	Não						Não	Não	Não	Não	Não	Não	Não	Não	Não	Não	Não	Não	Não	Não	
320260	Iconha/ES	Não						Não	Não	Não	Não	Não	Não	Não	Não	Não	Não	Não	Não	Não	Não	
352000	Igarapé do Tietê/SP	Não						Não	Não	Não	Não	Não	Não	Não	Não	Não	Não	Não	Não	Não	Não	
352010	Igarapava/SP	Sim	30	0	0	30	0	Não	Não	Não	Não	Não	Não	Não	Não	Não	Não	Sim	Não	Não	Não	
313010	Igarapé/MG	Sim	127	0	0	127	0	Não	Sim	Não	Não	Não	Não	Não	Não	Não	Não	Não	Não	Não	Não	
330187	Iguaba Grande/RJ	Não						Não	Não	Não	Não	Não	Não	Não	Não	Não	Não	Não	Não	Não	Não	
313040	Ijaci/MG	Sim		48		48		Não	Sim	Não	Não	Não	Não	Não	Não	Não	Não	Não	Não	Não	Não	
352044	Ilha Solteira/SP	Não						Não	Não	Não	Não	Não	Não	Não	Não	Não	Não	Não	Não	Não	Não	
352040	Ilhabela/SP	Sim	1.300	1.300	0	0	0	Sim	Não	Não	Não	Não	Não	Não	Não	Não	Não	Não	Não	Não	Não	
313050	Illicínea/MG	Sim	4.570	4.552	0	18	0	Sim	Não	Não	Não	Não	Não	Não	Não	Não	Não	Não	Não	Não	Não	
352050	Indaiatuba/SP	Sim	577	0	577	0	0	Não	Não	Não	Não	Não	Sim	Não	Não	Não	Não	Não	Não	Não	Não	
313080	Ingai/MG	Não						Não	Não	Não	Não	Não	Não	Não	Não	Não	Não	Não	Não	Não	Não	
313110	Inimutaba/MG	Não						Não	Não	Não	Não	Não	Não	Não	Não	Não	Não	Não	Não	Não	Não	
352080	Inúbia Paulista/SP	Sim	3	3	0	0	0	Não	Não	Não	Não	Não	Não	Não	Não	Não	Sim	Não	Não	Não	Não	
313115	Ipaba/MG	Não						Não	Não	Não	Não	Não	Não	Não	Não	Não	Não	Não	Não	Não	Não	
313120	Ipanema/MG	Não						Não	Não	Não	Não	Não	Não	Não	Não	Não	Não	Não	Não	Não	Não	
313130	Ipatinga/MG	Sim	170	0	0	170	0	Não	Não	Não	Não	Não	Não	Não	Não	Não	Não	Sim	Não	Não	Não	
352100	Iperó/SP	Não						Não	Não	Não	Não	Não	Não	Não	Não	Não	Não	Não	Não	Não	Não	
352110	Ipeúna/SP	Não						Não	Não	Não	Não	Não	Não	Não	Não	Não	Não	Não	Não	Não	Não	

TABELA Cs01 - INFORMAÇÕES SOBRE COLETA SELETIVA DE RESÍDUOS SÓLIDOS

ANO DE REFERÊNCIA
2010

Município		Existência de coleta seletiva	Quantidade recolhida (exceto matéria orgânica)					Forma de Execução														
			Total	Prefeitura ou SLU	Empresas contradas	Catadores c/ apoio Pref.	Outros	Porta a porta em dias específicos					Postos de entrega voluntária					Outra forma				
								Pref. ou contrat.	Catad. com Apoio	Catad. sem Apoio	Emp. ramo sucat.	Outro Executor	Pref. ou contrat.	Catad. com Apoio	Catad. sem Apoio	Emp. ramo sucat.	Outro Executor	Pref. ou contrat.	Catad. com Apoio	Catad. sem Apoio	Emp. ramo sucat.	Outro Executor
Código	Nome/UF		t	t	t	t	t	Cs027	CS042	Cs045	Cs028	Cs030	Cs031	Cs043	Cs046	Cs032	Cs034	Cs035	Cs044	Cs047	Cs036	Cs038
Região Sudeste		Cs001	Cs026	Cs023	Cs024	Cs048	Cs025	Cs027	CS042	Cs045	Cs028	Cs030	Cs031	Cs043	Cs046	Cs032	Cs034	Cs035	Cs044	Cs047	Cs036	Cs038
352140	Iracemápolis/SP	Não						Não	Não	Não	Não	Não	Não	Não	Não	Não	Não	Não	Não	Não	Não	Não
352150	Irapuã/SP							Não	Não	Não	Não	Não	Não	Não	Não	Não	Não	Não	Não	Não	Não	Não
352170	Itaberá/SP	Não						Não	Não	Não	Não	Não	Não	Não	Não	Não	Não	Não	Não	Não	Não	Não
313170	Itabira/MG	Sim	1.484	1.484	0	0	0	Sim	Não	Não	Não	Não	Não	Não	Não	Não	Não	Não	Não	Não	Não	Não
313190	Itabirito/MG	Sim						Não	Sim	Não	Não	Não	Não	Não	Não	Não	Não	Não	Não	Não	Não	Não
330190	Itaboraí/RJ	Não						Não	Não	Não	Não	Não	Não	Não	Não	Não	Não	Não	Não	Não	Não	Não
320270	Itaguaçu/ES	Não						Não	Não	Não	Não	Não	Não	Não	Não	Não	Não	Não	Não	Não	Não	Não
330200	Itaguaí/RJ	Não						Não	Não	Não	Não	Não	Não	Não	Não	Não	Não	Não	Não	Não	Não	Não
313220	Itaguara/MG	Não						Não	Não	Não	Não	Não	Não	Não	Não	Não	Não	Não	Não	Não	Não	Não
352180	Itaí/SP	Não						Não	Não	Não	Não	Não	Não	Não	Não	Não	Não	Não	Não	Não	Não	Não
313230	Itaipé/MG	Não						Não	Não	Não	Não	Não	Não	Não	Não	Não	Não	Não	Não	Não	Não	Não
352190	Itajobi/SP	Sim		15		0	0	Não	Não	Não	Não	Não	Não	Não	Não	Não	Não	Não	Não	Não	Não	Não
313240	Itajubá/MG	Sim	361	0	0	361	0	Não	Não	Não	Não	Não	Não	Não	Não	Não	Não	Não	Sim	Não	Não	Não
330205	Italva/RJ	Não						Não	Não	Não	Não	Não	Não	Não	Não	Não	Não	Não	Não	Não	Não	Não
313250	Itamarandiba/MG	Não						Não	Não	Não	Não	Não	Não	Não	Não	Não	Não	Não	Não	Não	Não	Não
313290	Itamogi/MG	Sim				0		Sim	Não	Não	Não	Não	Não	Não	Não	Não	Não	Não	Não	Não	Não	Não
313300	Itamonte/MG	Não						Não	Não	Não	Não	Não	Não	Não	Não	Não	Não	Não	Não	Não	Não	Não
352210	Itanhaém/SP	Sim	189	0	0	189	0	Não	Sim	Não	Não	Não	Não	Sim	Não	Não	Não	Não	Não	Não	Não	Não
313310	Itanhandu/MG	Sim	1.163	803	0	360	0	Sim	Não	Não	Não	Não	Não	Não	Não	Não	Não	Não	Não	Sim	Não	Sim
313330	Itaobim/MG	Sim				0		Não	Não	Não	Não	Não	Não	Não	Não	Não	Não	Não	Não	Não	Não	Não
330210	Itaocara/RJ	Não						Não	Não	Não	Não	Não	Não	Não	Não	Não	Não	Não	Não	Não	Não	Não
352220	Itapecerica da Serra/SP	Sim	7.922	0	0	7.922	0	Não	Sim	Não	Não	Não	Não	Sim	Não	Não	Não	Não	Não	Não	Não	Não
313350	Itapecerica/MG	Sim	480	0	0	480	0	Não	Sim	Não	Não	Não	Não	Não	Não	Não	Não	Não	Não	Não	Não	Não
320280	Itapemirim/ES	Sim						Não	Não	Não	Não	Sim	Não	Não	Não	Não	Não	Não	Não	Não	Não	Sim
352230	Itapetininga/SP	Sim	40	0	0	40	0	Não	Sim	Não	Não	Não	Não	Sim	Não	Não	Não	Não	Sim	Não	Não	Não
352240	Itapeva/SP	Sim	840	0	0	840	0	Não	Sim	Não	Não	Não	Não	Não	Não	Não	Não	Não	Não	Não	Não	Não
352250	Itapeví/SP	Não						Não	Não	Não	Não	Não	Não	Não	Não	Não	Não	Não	Não	Não	Não	Não
352260	Itapira/SP	Sim	240	0	0	240	0	Não	Não	Não	Não	Não	Não	Não	Não	Não	Não	Não	Sim	Não	Não	Não
352265	Itapirapuã Paulista/SP	Não						Não	Não	Não	Não	Não	Não	Não	Não	Não	Não	Não	Não	Não	Não	Não
352270	Itápolis/SP	Não						Não	Não	Não	Não	Não	Não	Não	Não	Não	Não	Não	Não	Não	Não	Não
352300	Itapura/SP	Sim	144	144	0	0	0	Não	Sim	Não	Não	Não	Não	Não	Não	Não	Não	Não	Não	Não	Não	Não
352310	Itaquaquecetuba/SP	Não						Não	Não	Não	Não	Não	Não	Não	Não	Não	Não	Não	Não	Não	Não	Não
352320	Itararé/SP	Sim	360	0	0	360	0	Não	Sim	Não	Não	Não	Não	Não	Não	Não	Não	Não	Não	Não	Não	Não
352330	Itariri/SP	Não						Não	Não	Não	Não	Não	Não	Não	Não	Não	Não	Não	Não	Não	Não	Não
352340	Itatiba/SP	Sim	1.320	0	0	1.320	0	Sim	Não	Não	Não	Não	Não	Não	Não	Não	Não	Não	Não	Não	Não	Não
313380	Itaúna/MG	Sim	5.670	5.300	0	370	0	Sim	Não	Não	Não	Não	Não	Não	Não	Não	Não	Não	Não	Não	Não	Não
352360	Itirapina/SP	Sim	92	0	0	92	0	Não	Não	Não	Não	Não	Não	Não	Não	Não	Não	Não	Não	Não	Não	Não
352390	Itu/SP	Sim	4.290	0	0	4.290	0	Não	Sim	Não	Não	Não	Não	Não	Não	Não	Não	Não	Não	Não	Não	Não
313420	Ituiutaba/MG	Sim	657	0	0	657	0	Não	Sim	Não	Não	Não	Não	Não	Não	Não	Não	Não	Não	Não	Não	Não

TABELA Cs01 - INFORMAÇÕES SOBRE COLETA SELETIVA DE RESÍDUOS SÓLIDOS

ANO DE
REFERÊNCIA
2010

Município		Existência de coleta seletiva	Quantidade recolhida (exceto matéria orgânica)					Forma de Execução														
			Total	Prefeitura ou SLU	Empresas contradas	Catadores c/ apoio Pref.	Outros	Porta a porta em dias específicos					Postos de entrega voluntária					Outra forma				
Código	Nome/UF							Pref. ou contrat.	Catad. com Apoio	Catad. sem Apoio	Emp. ramo sucat.	Outro Executor	Pref. ou contrat.	Catad. com Apoio	Catad. sem Apoio	Emp. ramo sucat.	Outro Executor	Pref. ou contrat.	Catad. com Apoio	Catad. sem Apoio	Emp. ramo sucat.	Outro Executor
			t	t	t	t	t	Cs027	CS042	Cs045	Cs028	Cs030	Cs031	Cs043	Cs046	Cs032	Cs034	Cs035	Cs044	Cs047	Cs036	Cs038
Região Sudeste		Cs001	Cs026	Cs023	Cs024	Cs048	Cs025	Cs027	CS042	Cs045	Cs028	Cs030	Cs031	Cs043	Cs046	Cs032	Cs034	Cs035	Cs044	Cs047	Cs036	Cs038
352400 Itupeva/SP		Sim	1.000	1.000	0	0	0	Não	Sim	Não	Não	Não	Sim	Não	Não	Não	Não	Não	Não	Não	Não	Não
313440 Iturama/MG		Não						Não	Não	Não	Não	Não	Não	Não	Não	Não	Não	Não	Não	Não	Não	Não
313450 Itutinga/MG		Não						Não	Não	Não	Não	Não	Não	Não	Não	Não	Não	Não	Não	Não	Não	Não
352410 Ituverava/SP		Sim	150	0	0	150	0	Não	Sim	Não	Não	Não	Não	Não	Não	Não	Não	Não	Não	Não	Não	Não
352420 Jaborandi/SP		Não						Não	Não	Não	Não	Não	Não	Não	Não	Não	Não	Não	Não	Não	Não	Não
352430 Jaboticabal/SP		Sim	647	16	535	0	96	Sim	Não	Não	Não	Sim	Sim	Não	Não	Não	Não	Não	Não	Não	Não	Não
352440 Jacarei/SP		Sim			406.284			Sim	Não	Não	Não	Não	Sim	Não	Não	Não	Não	Não	Não	Não	Não	Não
313470 Jacinto/MG		Não						Não	Não	Não	Não	Não	Não	Não	Não	Não	Não	Não	Não	Não	Não	Não
313480 Jacui/MG		Sim	697	0	697	0	0	Sim	Não	Não	Não	Não	Não	Não	Não	Não	Não	Não	Não	Não	Não	Não
352470 Jaguariúna/SP		Sim				1.180		Não	Sim	Não	Não	Não	Não	Não	Não	Não	Não	Não	Não	Não	Não	Não
352480 Jales/SP		Sim	720	240	0	480	0	Sim	Sim	Não	Não	Não	Não	Não	Não	Não	Não	Não	Não	Não	Não	Não
330227 Japeri/RJ		Não						Não	Não	Não	Não	Não	Não	Não	Não	Não	Não	Não	Não	Não	Não	Não
352510 Jardinópolis/SP		Não						Não	Não	Não	Não	Não	Não	Não	Não	Não	Não	Não	Não	Não	Não	Não
352520 Jarinu/SP		Sim	1.000	1.000	0	0	0	Não	Não	Não	Não	Não	Não	Não	Não	Não	Não	Sim	Não	Não	Não	Não
352530 Jauú/SP		Sim	677	91	0	586	0	Sim	Não	Não	Não	Não	Não	Sim	Não	Não	Não	Não	Não	Não	Não	Não
313540 Jeceaba/MG		Não						Não	Não	Não	Não	Não	Não	Não	Não	Não	Não	Não	Não	Não	Não	Não
313550 Jequeri/MG		Não						Não	Não	Não	Não	Não	Não	Não	Não	Não	Não	Não	Não	Não	Não	Não
320310 Jerônimo Monteiro/ES								Não	Não	Não	Não	Não	Não	Não	Não	Não	Não	Não	Não	Não	Não	Não
313610 Joanésia/MG		Sim	28	28	0	0	0	Sim	Não	Não	Não	Não	Não	Não	Não	Não	Não	Não	Não	Não	Não	Não
313620 João Monlevade/MG		Não						Não	Não	Não	Não	Não	Não	Não	Não	Não	Não	Não	Não	Não	Não	Não
320313 João Neiva/ES		Não						Não	Não	Não	Não	Não	Não	Não	Não	Não	Não	Não	Não	Não	Não	Não
352560 João Ramalho/SP		Não						Não	Não	Não	Não	Não	Não	Não	Não	Não	Não	Não	Não	Não	Não	Não
313655 José Raydan/MG		Não						Não	Não	Não	Não	Não	Não	Não	Não	Não	Não	Não	Não	Não	Não	Não
313670 Juiz de Fora/MG		Sim						Sim	Não	Sim	Não	Não	Não	Não	Não	Não	Não	Não	Não	Não	Não	Não
352580 Júlio Mesquita/SP		Não						Não	Não	Não	Não	Não	Não	Não	Não	Não	Não	Não	Não	Não	Não	Não
352590 Jundiá/SP		Sim	11.054	0	11.054	0	0	Sim	Não	Não	Não	Não	Não	Não	Não	Não	Não	Não	Não	Não	Não	Não
352610 Juquiá/SP		Não						Não	Não	Não	Não	Não	Não	Não	Não	Não	Não	Não	Não	Não	Não	Não
313690 Juruiaia/MG		Não						Não	Não	Não	Não	Não	Não	Não	Não	Não	Não	Não	Não	Não	Não	Não
313710 Lagamar/MG		Sim	700	700	0	0	0	Não	Não	Não	Não	Não	Não	Não	Não	Não	Não	Não	Não	Não	Não	Não
313750 Lagoa Formosa/MG		Não						Não	Não	Não	Não	Não	Não	Não	Não	Não	Não	Não	Não	Não	Não	Não
313760 Lagoa Santa/MG		Sim	672	0	0	672	0	Não	Sim	Não	Não	Não	Não	Não	Não	Não	Não	Não	Não	Não	Não	Não
313780 Lambari/MG		Não						Não	Não	Não	Não	Não	Não	Não	Não	Não	Não	Não	Não	Não	Não	Não
352640 Laranjal Paulista/SP		Sim				300		Não	Sim	Não	Não	Não	Não	Sim	Não	Não	Não	Não	Não	Não	Não	Não
352660 Lavrinhas/SP		Não						Não	Não	Não	Não	Não	Não	Não	Não	Não	Não	Não	Não	Não	Não	Não
313835 Leme do Prado/MG		Não						Não	Não	Não	Não	Não	Não	Não	Não	Não	Não	Não	Não	Não	Não	Não
352680 Lençóis Paulista/SP		Sim	2.640	0	0	2.640	0	Não	Sim	Não	Não	Não	Não	Não	Não	Não	Não	Não	Não	Não	Não	Não
313860 Lima Duarte/MG		Não						Não	Não	Não	Não	Não	Não	Não	Não	Não	Não	Não	Não	Não	Não	Não
313862 Limeira do Oeste/MG		Não						Não	Não	Não	Não	Não	Não	Não	Não	Não	Não	Não	Não	Não	Não	Não
352690 Limeira/SP		Sim	1.884	0	0	1.884	0	Não	Sim	Não	Não	Não	Não	Não	Não	Não	Não	Não	Não	Não	Não	Não

TABELA Cs01 - INFORMAÇÕES SOBRE COLETA SELETIVA DE RESÍDUOS SÓLIDOS

ANO DE
REFERÊNCIA
2010

Município		Existência de coleta seletiva	Quantidade recolhida (exceto matéria orgânica)					Forma de Execução															
			Total	Prefeitura ou SLU	Empresas contradas	Catadores c/ apoio Pref.	Outros	Porta a porta em dias específicos					Postos de entrega voluntária					Outra forma					
Código	Nome/UF							Pref. ou contrat.	Catad. com Apoio	Catad. sem Apoio	Emp. ramo sucat.	Outro Executor	Pref. ou contrat.	Catad. com Apoio	Catad. sem Apoio	Emp. ramo sucat.	Outro Executor	Pref. ou contrat.	Catad. com Apoio	Catad. sem Apoio	Emp. ramo sucat.	Outro Executor	
			t	t	t	t	t	Cs027	CS042	Cs045	Cs028	Cs030	Cs031	Cs043	Cs046	Cs032	Cs034	Cs035	Cs044	Cs047	Cs036	Cs038	
Região Sudeste			Cs001	Cs026	Cs023	Cs024	Cs048	Cs025	Cs027	CS042	Cs045	Cs028	Cs030	Cs031	Cs043	Cs046	Cs032	Cs034	Cs035	Cs044	Cs047	Cs036	Cs038
352700	Lindóia/SP	Sim	2	2	0	0	0	Sim	Não	Não	Não	Não	Não	Não	Não	Não	Não	Não	Não	Não	Não	Não	
320320	Linhares/ES	Não						Não	Não	Não	Não	Não	Não	Não	Não	Não	Não	Não	Não	Não	Não	Não	
352710	Lins/SP	Sim	800	0	0	800	0	Não	Sim	Não	Não	Não	Não	Não	Não	Não	Não	Não	Não	Não	Não	Não	
313865	Lontra/MG	Não						Não	Não	Não	Não	Não	Não	Não	Não	Não	Não	Não	Não	Não	Não	Não	
352725	Lourdes/SP	Não						Não	Não	Não	Não	Não	Não	Não	Não	Não	Não	Não	Não	Não	Não	Não	
352740	Lucélia/SP	Sim	10	10	0	0	0	Sim	Não	Não	Não	Não	Não	Não	Não	Não	Não	Não	Não	Não	Não	Não	
352750	Lucianópolis/SP	Sim						Não	Não	Não	Não	Não	Não	Não	Não	Não	Não	Não	Não	Não	Não	Sim	
352760	Luis Antônio/SP	Sim	15	15	0	0	0	Sim	Não	Não	Não	Não	Não	Não	Não	Não	Não	Não	Não	Não	Não	Não	
313868	Luislândia/MG	Não						Não	Não	Não	Não	Não	Não	Não	Não	Não	Não	Não	Não	Não	Não	Não	
352790	Lutécia/SP	Não						Não	Não	Não	Não	Não	Não	Não	Não	Não	Não	Não	Não	Não	Não	Não	
313880	Luz/MG	Sim	180	180	0	0	0	Sim	Não	Não	Não	Não	Não	Não	Não	Não	Não	Não	Não	Não	Não	Não	
330240	Macaé/RJ	Não						Não	Não	Não	Não	Não	Não	Não	Não	Não	Não	Não	Não	Não	Não	Não	
352800	Macatuba/SP	Sim	300	0	0	300	0	Não	Sim	Não	Não	Não	Não	Não	Não	Não	Não	Não	Sim	Não	Não	Não	
352810	Macaubal/SP	Não						Não	Não	Não	Não	Não	Não	Não	Não	Não	Não	Não	Não	Não	Não	Não	
330245	Macuco/RJ	Não						Não	Não	Não	Não	Não	Não	Não	Não	Não	Não	Não	Não	Não	Não	Não	
352830	Magda/SP	Sim	198	0	0	198	0	Não	Não	Não	Não	Não	Não	Não	Não	Não	Não	Não	Não	Não	Não	Sim	
352850	Mairiporã/SP	Não						Não	Não	Não	Não	Não	Não	Não	Não	Não	Não	Não	Não	Não	Não	Não	
352860	Manduri/SP	Sim	78	0	0	78	0	Não	Não	Não	Não	Não	Não	Não	Não	Não	Não	Não	Sim	Não	Não	Não	
313930	Manga/MG	Não						Não	Não	Não	Não	Não	Não	Não	Não	Não	Não	Não	Não	Não	Não	Não	
330260	Mangaratiba/RJ	Não						Não	Não	Não	Não	Não	Não	Não	Não	Não	Não	Não	Não	Não	Não	Não	
313940	Manhuaçu/MG	Não						Não	Não	Não	Não	Não	Não	Não	Não	Não	Não	Não	Não	Não	Não	Não	
313960	Mantena/MG	Não						Não	Não	Não	Não	Não	Não	Não	Não	Não	Não	Não	Não	Não	Não	Não	
320330	Mantenópolis/ES	Não						Não	Não	Não	Não	Não	Não	Não	Não	Não	Não	Não	Não	Não	Não	Não	
352870	Marabá Paulista/SP	Sim	45	0	0	45	0	Não	Sim	Não	Não	Não	Não	Não	Não	Não	Não	Não	Não	Não	Não	Não	
352880	Maracai/SP	Sim				40		Não	Sim	Não	Não	Não	Não	Não	Não	Não	Não	Não	Não	Não	Não	Não	
352885	Marapoama/SP	Sim	8	0	0	8	0	Não	Sim	Não	Não	Não	Não	Não	Não	Não	Não	Não	Não	Não	Não	Não	
313990	Maria da Fé/MG	Sim	4	4	0	0	0	Não	Não	Não	Não	Não	Não	Não	Não	Não	Não	Não	Não	Não	Não	Não	
314000	Mariana/MG	Sim	291	0	0	291	0	Não	Sim	Não	Não	Não	Não	Não	Não	Não	Não	Não	Não	Não	Não	Não	
330270	Maricá/RJ	Não						Não	Não	Não	Não	Não	Não	Não	Não	Não	Não	Não	Não	Não	Não	Não	
320335	Marilândia/ES	Não						Não	Não	Não	Não	Não	Não	Não	Não	Não	Não	Não	Não	Não	Não	Não	
352900	Marília/SP	Sim	348	0	0	348	0	Não	Não	Não	Não	Não	Não	Não	Não	Não	Não	Não	Sim	Não	Não	Não	
314020	Maripá de Minas/MG	Sim	292	292	0	0	0	Sim	Não	Não	Não	Não	Não	Não	Não	Não	Não	Não	Não	Não	Não	Não	
352920	Martinópolis/SP	Sim	759	0	0	759	0	Não	Sim	Não	Não	Não	Não	Sim	Não	Não	Não	Não	Não	Não	Não	Não	
352930	Matão/SP	Sim	353	0	0	353	0	Não	Sim	Não	Não	Não	Não	Sim	Não	Não	Não	Não	Não	Não	Não	Não	
314070	Mateus Leme/MG	Sim		0		278		Não	Sim	Não	Não	Não	Não	Não	Não	Não	Não	Não	Não	Não	Não	Não	
314120	Matutina/MG	Não						Não	Não	Não	Não	Não	Não	Não	Não	Não	Não	Não	Não	Não	Não	Não	
352940	Mauá/SP	Sim	653	0	0	653	0	Não	Não	Não	Não	Não	Não	Não	Não	Não	Não	Não	Sim	Não	Não	Não	
314140	Medina/MG	Não						Não	Não	Não	Não	Não	Não	Não	Não	Não	Não	Não	Não	Não	Não	Não	
330280	Mendes/RJ	Sim	4	4	0	0	0	Sim	Não	Não	Não	Não	Sim	Não	Não	Não	Não	Não	Não	Não	Não	Não	

TABELA Cs01 - INFORMAÇÕES SOBRE COLETA SELETIVA DE RESÍDUOS SÓLIDOS

ANO DE
REFERÊNCIA
2010

Município		Existência de coleta seletiva	Quantidade recolhida (exceto matéria orgânica)					Forma de Execução														
			Total	Prefeitura ou SLU	Empresas contradas	Catadores c/ apoio Pref.	Outros	Porta a porta em dias específicos					Postos de entrega voluntária					Outra forma				
Código	Nome/UF							Pref. ou contrat.	Catad. com Apoio	Catad. sem Apoio	Emp. ramo sucat.	Outro Executor	Pref. ou contrat.	Catad. com Apoio	Catad. sem Apoio	Emp. ramo sucat.	Outro Executor	Pref. ou contrat.	Catad. com Apoio	Catad. sem Apoio	Emp. ramo sucat.	Outro Executor
			t	t	t	t	t	Cs027	CS042	Cs045	Cs028	Cs030	Cs031	Cs043	Cs046	Cs032	Cs034	Cs035	Cs044	Cs047	Cs036	Cs038
Região Sudeste		Cs001	Cs026	Cs023	Cs024	Cs048	Cs025	Cs027	CS042	Cs045	Cs028	Cs030	Cs031	Cs043	Cs046	Cs032	Cs034	Cs035	Cs044	Cs047	Cs036	Cs038
352960	Meridiano/SP	Sim	4	0	0	4	0	Não	Não	Não	Não	Sim	Não	Não	Não	Não	Sim	Não	Não	Não	Não	Não
330285	Mesquita/RJ	Sim				0		Não	Sim	Não	Não	Não	Não	Não	Não	Não	Não	Não	Não	Não	Não	Não
352970	Miguelópolis/SP	Não						Não	Não	Não	Não	Não	Não	Não	Não	Não	Não	Não	Não	Não	Não	Não
314190	Minduri/MG	Não						Não	Não	Não	Não	Não	Não	Não	Não	Não	Não	Não	Não	Não	Não	Não
353000	Mira Estrela/SP	Sim				63		Não	Sim	Não	Não	Não	Não	Não	Não	Não	Não	Não	Não	Não	Não	Não
330300	Miracema/RJ	Não						Não	Não	Não	Não	Não	Não	Não	Não	Não	Não	Não	Não	Não	Não	Não
353010	Mirandópolis/SP	Sim		204				Não	Não	Não	Não	Não	Não	Não	Não	Não	Não	Não	Não	Não	Não	Não
353030	Mirassol/SP	Sim						Não	Não	Não	Não	Não	Não	Sim	Não	Não	Não	Não	Não	Não	Não	Não
353040	Mirassolândia/SP	Não						Não	Não	Não	Não	Não	Não	Não	Não	Não	Não	Não	Não	Não	Não	Não
353070	Mogi Guaçu/SP	Não						Não	Não	Não	Não	Não	Não	Não	Não	Não	Não	Não	Não	Não	Não	Não
353060	Moji das Cruzes/SP	Sim	921	0	921	0	0	Sim	Não	Não	Não	Não	Não	Não	Não	Não	Não	Não	Não	Não	Não	Não
353090	Mombuca/SP	Não						Não	Não	Não	Não	Não	Não	Não	Não	Não	Não	Não	Não	Não	Não	Não
353110	Mongaguá/SP	Não						Não	Não	Não	Não	Não	Não	Não	Não	Não	Não	Não	Não	Não	Não	Não
314270	Montalvânia/MG	Não						Não	Não	Não	Não	Não	Não	Não	Não	Não	Não	Não	Não	Não	Não	Não
320350	Montanha/ES	Sim	144	144	0	0	0	Sim	Não	Não	Não	Não	Não	Não	Não	Não	Não	Não	Não	Não	Não	Não
353130	Monte Alto/SP	Não						Não	Não	Não	Não	Não	Não	Não	Não	Não	Não	Não	Não	Não	Não	Não
314290	Monte Azul/MG	Sim	10.000	10.000				Não	Sim	Não	Não	Não	Não	Não	Não	Não	Não	Não	Não	Não	Não	Não
314310	Monte Carmelo/MG	Não						Não	Não	Não	Não	Não	Não	Não	Não	Não	Não	Não	Não	Não	Não	Não
353160	Monte Castelo/SP	Não						Não	Não	Não	Não	Não	Não	Não	Não	Não	Não	Não	Não	Não	Não	Não
353180	Monte Mor/SP	Não						Não	Não	Não	Não	Não	Não	Não	Não	Não	Não	Não	Não	Não	Não	Não
314320	Monte Santo de Minas/MG	Não						Não	Não	Não	Não	Não	Não	Não	Não	Não	Não	Não	Não	Não	Não	Não
314340	Monte Sião/MG	Não						Não	Não	Não	Não	Não	Não	Não	Não	Não	Não	Não	Não	Não	Não	Não
353170	Monteiro Lobato/SP	Sim						Sim	Não	Não	Não	Não	Não	Não	Não	Não	Não	Não	Não	Não	Não	Não
314330	Montes Claros/MG	Sim	4	0	0	4	0	Sim	Não	Não	Não	Não	Não	Não	Não	Não	Não	Não	Não	Não	Não	Não
314350	Morada Nova de Minas/MG	Não						Não	Não	Não	Não	Não	Não	Não	Não	Não	Não	Não	Não	Não	Não	Não
353190	Morro Agudo/SP	Sim	197	0	0	197	0	Não	Sim	Não	Não	Não	Não	Não	Não	Não	Não	Não	Não	Não	Não	Não
314360	Morro da Garça/MG	Não						Não	Não	Não	Não	Não	Não	Não	Não	Não	Não	Não	Não	Não	Não	Não
353200	Morungaba/SP	Sim				2.767		Não	Sim	Não	Não	Não	Não	Não	Não	Não	Não	Não	Não	Não	Não	Não
353205	Motuca/SP	Sim	24	0	0	24	0	Sim	Não	Não	Não	Não	Não	Não	Não	Não	Não	Não	Não	Não	Não	Não
320360	Mucurici/ES	Não						Não	Não	Não	Não	Não	Não	Não	Não	Não	Não	Não	Não	Não	Não	Não
320380	Muqui/ES	Não						Não	Não	Não	Não	Não	Não	Não	Não	Não	Não	Não	Não	Não	Não	Não
314390	Muriae/MG	Sim	45	0	0	45	0	Não	Sim	Não	Não	Não	Não	Não	Não	Não	Não	Não	Não	Não	Não	Não
314410	Muzambinho/MG	Não						Não	Não	Não	Não	Não	Não	Não	Não	Não	Não	Não	Não	Não	Não	Não
353215	Nantes/SP	Sim	26	26	0	0	0	Sim	Não	Não	Não	Não	Não	Não	Não	Não	Não	Não	Não	Não	Não	Não
353220	Narandiba/SP	Sim	106	0	0	106	0	Não	Sim	Não	Não	Não	Não	Não	Sim	Não	Não	Não	Não	Não	Não	Não
330310	Natividade/RJ	Não						Não	Não	Não	Não	Não	Não	Não	Não	Não	Não	Não	Não	Não	Não	Não
314450	Nazareno/MG	Sim	192	192	0	0	0	Sim	Não	Não	Não	Não	Não	Não	Não	Não	Não	Não	Não	Não	Não	Não
314460	Nepomuceno/MG	Não						Não	Não	Não	Não	Não	Não	Não	Não	Não	Não	Não	Não	Não	Não	Não
353260	Nhandeara/SP	Não						Não	Não	Não	Não	Não	Não	Não	Não	Não	Não	Não	Não	Não	Não	Não

TABELA Cs01 - INFORMAÇÕES SOBRE COLETA SELETIVA DE RESÍDUOS SÓLIDOS

ANO DE
REFERÊNCIA
2010

Município		Existência de coleta seletiva	Quantidade recolhida (exceto matéria orgânica)					Forma de Execução															
			Total	Prefeitura ou SLU	Empresas contradas	Catadores c/ apoio Pref.	Outros	Porta a porta em dias específicos					Postos de entrega voluntária					Outra forma					
								Pref. ou contrat.	Catad. com Apoio	Catad. sem Apoio	Emp. ramo sucat.	Outro Executor	Pref. ou contrat.	Catad. com Apoio	Catad. sem Apoio	Emp. ramo sucat.	Outro Executor	Pref. ou contrat.	Catad. com Apoio	Catad. sem Apoio	Emp. ramo sucat.	Outro Executor	
Código	Nome/UF		t	t	t	t	t	Cs027	CS042	Cs045	Cs028	Cs030	Cs031	Cs043	Cs046	Cs032	Cs034	Cs035	Cs044	Cs047	Cs036	Cs038	
Região Sudeste			Cs001	Cs026	Cs023	Cs024	Cs048	Cs025	Cs027	CS042	Cs045	Cs028	Cs030	Cs031	Cs043	Cs046	Cs032	Cs034	Cs035	Cs044	Cs047	Cs036	Cs038
330330	Niterói/RJ	Sim	2.822	2.822	0	0	0	Sim	Não	Não	Não	Não	Sim	Não	Não	Não	Não	Sim	Não	Não	Não	Não	
353280	Nova Aliança/SP	Não						Não	Não	Não	Não	Não	Não	Não	Não	Não	Não	Não	Não	Não	Não	Não	
314467	Nova Belém/MG	Não						Não	Não	Não	Não	Não	Não	Não	Não	Não	Não	Não	Não	Não	Não	Não	
353282	Nova Campina/SP	Sim	246	0	0	246	0	Não	Sim	Não	Não	Não	Não	Não	Não	Não	Não	Não	Não	Não	Não	Não	
353284	Nova Canaã Paulista/SP	Sim	1	1	0	0	0	Sim	Não	Não	Não	Não	Não	Não	Não	Não	Não	Não	Não	Não	Não	Não	
353286	Nova Castilho/SP	Sim	18	18	0	0	0	Não	Não	Não	Não	Não	Não	Não	Não	Não	Não	Não	Não	Não	Não	Não	
353290	Nova Europa/SP	Não						Não	Não	Não	Não	Não	Não	Não	Não	Não	Não	Não	Não	Não	Não	Não	
330340	Nova Friburgo/RJ	Sim	523	0	523	0	0	Sim	Não	Não	Não	Não	Sim	Não	Não	Não	Não	Não	Não	Não	Não	Não	
330350	Nova Iguaçu/RJ	Sim						Não	Não	Não	Não	Não	Não	Não	Sim	Não	Não	Não	Não	Não	Não	Não	
314480	Nova Lima/MG	Sim	548	0	0	548	0	Não	Sim	Não	Não	Não	Não	Sim	Não	Não	Não	Não	Não	Não	Não	Não	
353330	Nova Luzitânia/SP	Sim	50	0	0	50	0	Não	Sim	Não	Não	Não	Não	Não	Não	Não	Não	Não	Não	Não	Não	Não	
353340	Nova Odessa/SP	Sim	162	0	0	162	0	Não	Sim	Não	Não	Não	Não	Sim	Não	Não	Não	Não	Não	Não	Não	Sim	
313660	Nova União/MG	Não						Não	Não	Não	Não	Não	Não	Não	Não	Não	Não	Não	Não	Não	Não	Não	
353325	Novais/SP	Não						Não	Não	Não	Não	Não	Não	Não	Não	Não	Não	Não	Não	Não	Não	Não	
314530	Novo Cruzeiro/MG	Não						Não	Não	Não	Não	Não	Não	Não	Não	Não	Não	Não	Não	Não	Não	Não	
353350	Novo Horizonte/SP	Sim	1.200	0	0	1.200	0	Sim	Não	Não	Não	Não	Sim	Não	Não	Não	Não	Não	Sim	Não	Não	Não	
353390	Olímpia/SP	Não						Não	Não	Não	Não	Não	Não	Não	Não	Não	Não	Não	Não	Não	Não	Não	
314550	Olimpio Noronha/MG	Não						Não	Não	Não	Não	Não	Não	Não	Não	Não	Não	Não	Não	Não	Não	Não	
314570	Oliveira Fortes/MG	Não						Não	Não	Não	Não	Não	Não	Não	Não	Não	Não	Não	Não	Não	Não	Não	
314560	Oliveira/MG	Sim	334	174	0	160	0	Não	Sim	Não	Não	Não	Não	Não	Não	Não	Não	Não	Não	Não	Não	Não	
353400	Onda Verde/SP	Sim	50	0	0	50	0	Não	Não	Não	Não	Sim	Não	Não	Não	Não	Não	Não	Não	Não	Não	Não	
314587	Orizânia/MG	Não						Não	Não	Não	Não	Não	Não	Não	Não	Não	Não	Não	Não	Não	Não	Não	
353430	Orlândia/SP	Sim	834	0	0	834	0	Não	Sim	Não	Não	Não	Não	Não	Não	Não	Não	Não	Não	Não	Não	Não	
353440	Osasco/SP	Sim	1.400	0	0	1.400	0	Não	Sim	Não	Não	Não	Não	Não	Não	Não	Não	Não	Não	Não	Não	Não	
353470	Ourinhos/SP	Sim				1.400		Não	Não	Não	Não	Não	Não	Não	Não	Não	Não	Não	Não	Não	Não	Não	
314590	Ouro Branco/MG	Não						Não	Não	Não	Não	Não	Não	Não	Não	Não	Não	Não	Não	Não	Não	Não	
314600	Ouro Fino/MG	Não						Não	Não	Não	Não	Não	Não	Não	Não	Não	Não	Não	Não	Não	Não	Não	
314610	Ouro Preto/MG	Sim	720	0	0	720	0	Não	Sim	Não	Não	Não	Não	Não	Não	Não	Não	Não	Não	Não	Não	Não	
353475	Ouroeste/SP	Sim				80		Não	Sim	Não	Não	Não	Não	Não	Não	Não	Não	Não	Não	Não	Não	Não	
353490	Pacaembu/SP	Sim				0		Não	Não	Não	Não	Não	Não	Não	Não	Não	Não	Não	Não	Não	Não	Não	
314630	Padre Paraíso/MG	Não						Não	Não	Não	Não	Não	Não	Não	Não	Não	Não	Não	Não	Não	Não	Não	
314655	Pai Pedro/MG	Não						Não	Não	Não	Não	Não	Não	Não	Não	Não	Não	Não	Não	Não	Não	Não	
314650	Pains/MG	Sim	135	0	0	135	0	Não	Sim	Não	Não	Não	Não	Não	Não	Não	Não	Não	Não	Não	Não	Não	
353520	Palmeira d'Oeste/SP	Não						Não	Não	Não	Não	Não	Não	Não	Não	Não	Não	Não	Não	Não	Não	Não	
353530	Palmital/SP	Sim	159	0	0	159	0	Não	Sim	Não	Não	Não	Não	Não	Não	Não	Não	Não	Não	Não	Não	Não	
353540	Panorama/SP	Não						Não	Não	Não	Não	Não	Não	Não	Não	Não	Não	Não	Não	Não	Não	Não	
314700	Paracatu/MG	Sim	669	0	0	669	0	Não	Não	Não	Não	Não	Não	Não	Não	Não	Não	Não	Não	Não	Não	Não	
353550	Paraguaçu Paulista/SP	Sim	310	200	0	110	0	Não	Sim	Não	Não	Não	Não	Sim	Não	Não	Não	Sim	Não	Não	Não	Não	
353560	Paraibuna/SP	Não						Não	Não	Não	Não	Não	Não	Não	Não	Não	Não	Não	Não	Não	Não	Não	

TABELA Cs01 - INFORMAÇÕES SOBRE COLETA SELETIVA DE RESÍDUOS SÓLIDOS

ANO DE
REFERÊNCIA
2010

Município		Existência de coleta seletiva	Quantidade recolhida (exceto matéria orgânica)					Forma de Execução														
			Total	Prefeitura ou SLU	Empresas contradas	Catadores c/ apoio Pref.	Outros	Porta a porta em dias específicos					Postos de entrega voluntária					Outra forma				
Código	Nome/UF							Pref. ou contrat.	Catad. com Apoio	Catad. sem Apoio	Emp. ramo sucat.	Outro Executor	Pref. ou contrat.	Catad. com Apoio	Catad. sem Apoio	Emp. ramo sucat.	Outro Executor	Pref. ou contrat.	Catad. com Apoio	Catad. sem Apoio	Emp. ramo sucat.	Outro Executor
			t	t	t	t	t	Cs027	CS042	Cs045	Cs028	Cs030	Cs031	Cs043	Cs046	Cs032	Cs034	Cs035	Cs044	Cs047	Cs036	Cs038
Região Sudeste		Cs001	Cs026	Cs023	Cs024	Cs048	Cs025	Cs027	CS042	Cs045	Cs028	Cs030	Cs031	Cs043	Cs046	Cs032	Cs034	Cs035	Cs044	Cs047	Cs036	Cs038
314730	Paraisópolis/MG	Sim	720	720	0	0	0	Não	Não	Não	Não	Não	Não	Não	Não	Não	Não	Não	Não	Não	Não	Não
353590	Paranapuã/SP	Não						Não	Não	Não	Não	Não	Não	Não	Não	Não	Não	Não	Não	Não	Não	Não
353625	Parisi/SP	Sim	25	25	0	0	0	Sim	Não	Não	Não	Não	Sim	Não	Não	Não	Não	Não	Não	Não	Não	Não
314750	Passabém/MG	Não						Não	Não	Não	Não	Não	Não	Não	Não	Não	Não	Não	Não	Não	Não	Não
314790	Passos/MG	Não						Não	Não	Não	Não	Não	Não	Não	Não	Não	Não	Não	Não	Não	Não	Não
314800	Patos de Minas/MG	Não						Não	Não	Não	Não	Não	Não	Não	Não	Não	Não	Não	Não	Não	Não	Não
330385	Paty do Alferes/RJ	Não						Não	Não	Não	Não	Não	Não	Não	Não	Não	Não	Não	Não	Não	Não	Não
353640	Paulicéia/SP	Não						Não	Não	Não	Não	Não	Não	Não	Não	Não	Não	Não	Não	Não	Não	Não
353650	Paulínia/SP	Sim	2.350	0	2.350	0	0	Não	Não	Não	Não	Não	Não	Não	Não	Não	Não	Não	Não	Não	Não	Não
314840	Paulistas/MG	Não						Não	Não	Não	Não	Não	Não	Não	Não	Não	Não	Não	Não	Não	Não	Não
353660	Paulo de Faria/SP	Não						Não	Não	Não	Não	Não	Não	Não	Não	Não	Não	Não	Não	Não	Não	Não
314850	Pavão/MG	Não						Não	Não	Não	Não	Não	Não	Não	Não	Não	Não	Não	Não	Não	Não	Não
353670	Pederneiras/SP	Não						Não	Não	Não	Não	Não	Não	Não	Não	Não	Não	Não	Não	Não	Não	Não
314890	Pedra do Indaia/MG	Não						Não	Não	Não	Não	Não	Não	Não	Não	Não	Não	Não	Não	Não	Não	Não
314900	Pedra Dourada/MG	Sim						Sim	Não	Não	Não	Não	Não	Não	Não	Não	Não	Não	Não	Não	Não	Não
314910	Pedralva/MG	Sim	55	55	0	0	0	Sim	Não	Não	Não	Não	Não	Não	Não	Não	Não	Não	Não	Não	Não	Não
353690	Pedranópolis/SP	Sim	100	100	0	0	0	Sim	Não	Não	Não	Não	Não	Não	Não	Não	Não	Não	Não	Não	Não	Não
353710	Pedreira/SP	Sim	755	0	0	755	0	Não	Sim	Não	Não	Não	Não	Não	Não	Não	Não	Não	Não	Não	Não	Não
353715	Pedrinhas Paulista/SP	Sim	89	89	0	0	0	Sim	Não	Não	Não	Não	Não	Não	Não	Não	Não	Não	Não	Não	Não	Não
353730	Penápolis/SP	Sim	1.650	0	0	1.650	0	Não	Sim	Não	Não	Não	Não	Não	Não	Não	Não	Não	Não	Não	Não	Não
314950	Pequeri/MG	Não						Não	Não	Não	Não	Não	Não	Não	Não	Não	Não	Não	Não	Não	Não	Não
353740	Pereira Barreto/SP	Sim	108	108	0	0	0	Sim	Não	Não	Não	Não	Não	Sim	Não	Não	Não	Não	Não	Não	Não	Não
353750	Pereiras/SP	Sim	169	0	0	169	0	Não	Não	Não	Não	Não	Não	Não	Não	Não	Não	Não	Não	Não	Não	Sim
314995	Periquito/MG	Não						Não	Não	Não	Não	Não	Não	Não	Não	Não	Não	Não	Não	Não	Não	Não
353760	Peruibe/SP	Sim	24	0	0	24	0	Não	Sim	Não	Não	Não	Não	Não	Não	Não	Não	Não	Não	Não	Não	Não
315000	Pescador/MG	Não						Não	Não	Não	Não	Não	Não	Não	Não	Não	Não	Não	Não	Não	Não	Não
330390	Petrópolis/RJ	Sim	911	436	0	475	0	Não	Não	Não	Não	Não	Não	Não	Não	Não	Não	Não	Não	Não	Não	Não
353770	Piacatu/SP	Sim	0	0	0	0	0	Sim	Não	Não	Não	Não	Não	Não	Não	Não	Não	Não	Não	Não	Não	Não
315015	Piedade de Caratinga/MG	Não						Não	Não	Não	Não	Não	Não	Não	Não	Não	Não	Não	Não	Não	Não	Não
353780	Piedade/SP	Sim	360			360		Não	Sim	Não	Não	Não	Não	Não	Não	Não	Não	Não	Não	Não	Não	Não
353790	Pilar do Sul/SP	Sim	400	0	0	400	0	Não	Sim	Não	Não	Não	Não	Não	Não	Não	Não	Não	Não	Não	Não	Não
315050	Pimenta/MG	Não						Não	Não	Não	Não	Não	Não	Não	Não	Não	Não	Não	Não	Não	Não	Não
353800	Pindamonhangaba/SP	Sim	80	0	40	40	0	Sim	Sim	Não	Não	Não	Não	Não	Não	Não	Não	Não	Não	Não	Não	Não
353810	Pindorama/SP	Não						Não	Não	Não	Não	Não	Não	Não	Não	Não	Não	Não	Não	Não	Não	Não
315053	Pingo-d'Água/MG	Não						Não	Não	Não	Não	Não	Não	Não	Não	Não	Não	Não	Não	Não	Não	Não
353820	Pinhalzinho/SP	Não						Não	Não	Não	Não	Não	Não	Não	Não	Não	Não	Não	Não	Não	Não	Não
330395	Pinheiral/RJ	Não						Não	Não	Não	Não	Não	Não	Não	Não	Não	Não	Não	Não	Não	Não	Não
353860	Piracaia/SP	Não						Não	Não	Não	Não	Não	Não	Não	Não	Não	Não	Não	Não	Não	Não	Não
315060	Piracema/MG	Não						Não	Não	Não	Não	Não	Não	Não	Não	Não	Não	Não	Não	Não	Não	Não

TABELA Cs01 - INFORMAÇÕES SOBRE COLETA SELETIVA DE RESÍDUOS SÓLIDOS

ANO DE REFERÊNCIA
2010

Município		Existência de coleta seletiva	Quantidade recolhida (exceto matéria orgânica)					Forma de Execução															
			Total	Prefeitura ou SLU	Empresas contradas	Catadores c/ apoio Pref.	Outros	Porta a porta em dias específicos					Postos de entrega voluntária					Outra forma					
								Pref. ou contrat.	Catad. com Apoio	Catad. sem Apoio	Emp. ramo sucat.	Outro Executor	Pref. ou contrat.	Catad. com Apoio	Catad. sem Apoio	Emp. ramo sucat.	Outro Executor	Pref. ou contrat.	Catad. com Apoio	Catad. sem Apoio	Emp. ramo sucat.	Outro Executor	
Código	Nome/UF		t	t	t	t	t	Cs027	CS042	Cs045	Cs028	Cs030	Cs031	Cs043	Cs046	Cs032	Cs034	Cs035	Cs044	Cs047	Cs036	Cs038	
Região Sudeste			Cs001	Cs026	Cs023	Cs024	Cs048	Cs025	Cs027	CS042	Cs045	Cs028	Cs030	Cs031	Cs043	Cs046	Cs032	Cs034	Cs035	Cs044	Cs047	Cs036	Cs038
353870	Piracicaba/SP	Sim	1.805	0	0	1.805	0	Não	Sim	Não	Não	Não	Não	Não	Não	Não	Não	Não	Não	Não	Não	Não	
330400	Pirai/RJ	Sim	6	3	0	3	0	Não	Não	Não	Não	Não	Sim	Não	Não	Não	Não	Não	Não	Não	Não	Não	
353880	Piraju/SP	Sim	626	626	0	0	0	Sim	Não	Não	Não	Não	Não	Não	Não	Não	Não	Não	Não	Não	Não	Não	
315070	Pirajuba/MG	Não						Não	Não	Não	Não	Não	Não	Não	Não	Não	Não	Não	Não	Não	Não	Não	
353900	Pirangi/SP	Sim		160		0		Não	Não	Não	Não	Não	Não	Não	Não	Não	Não	Não	Não	Não	Não	Não	
315090	Piranguçu/MG	Sim		36		36		Não	Sim	Não	Não	Não	Não	Não	Não	Não	Não	Não	Não	Não	Não	Não	
315110	Pirapetinga/MG	Não						Não	Não	Não	Não	Não	Não	Não	Não	Não	Não	Não	Não	Não	Não	Não	
315120	Pirapora/MG	Sim	1.728	0	0	1.728	0	Sim	Não	Não	Não	Não	Não	Não	Não	Não	Não	Não	Não	Não	Não	Não	
353930	Pirassununga/SP	Sim	0	0	0	0	0	Não	Não	Não	Não	Não	Não	Sim	Não	Não	Não	Não	Não	Não	Não	Não	
353950	Pitangueiras/SP	Sim	0	0	0	0	0	Sim	Não	Não	Não	Não	Não	Não	Não	Não	Não	Não	Não	Não	Não	Não	
353970	Platina/SP	Não						Não	Não	Não	Não	Não	Não	Não	Não	Não	Não	Não	Não	Não	Não	Não	
353980	Poa/SP	Sim	984	0	0	984	0	Não	Sim	Não	Não	Não	Não	Não	Sim	Não	Não	Não	Não	Não	Não	Não	
315180	Poços de Caldas/MG	Sim	720	0	0	720	0	Não	Sim	Não	Não	Não	Não	Não	Não	Não	Não	Não	Não	Não	Não	Não	
315200	Pompéu/MG	Sim		0	0	76		Não	Sim	Não	Não	Não	Não	Não	Não	Não	Não	Não	Não	Não	Não	Não	
354010	Pongai/SP	Sim	126	0	0	126	0	Sim	Não	Não	Não	Não	Não	Sim	Não	Não	Não	Não	Não	Não	Não	Não	
320425	Ponto Belo/ES	Não						Não	Não	Não	Não	Não	Não	Não	Não	Não	Não	Não	Não	Não	Não	Não	
315217	Ponto dos Volantes/MG	Não						Não	Não	Não	Não	Não	Não	Não	Não	Não	Não	Não	Não	Não	Não	Não	
354040	Populina/SP	Sim	0	0	0	0	0	Não	Não	Não	Não	Não	Não	Não	Não	Não	Não	Não	Não	Não	Não	Não	
354050	Porangaba/SP	Sim				0		Sim	Não	Não	Não	Não	Sim	Não	Não	Não	Não	Não	Não	Não	Não	Não	
330410	Porciúncula/RJ	Não						Não	Não	Não	Não	Não	Não	Não	Não	Não	Não	Não	Não	Não	Não	Não	
354060	Porto Feliz/SP	Sim		60	0	0		Não	Sim	Não	Não	Não	Não	Não	Não	Não	Não	Não	Não	Não	Não	Não	
354070	Porto Ferreira/SP	Não						Não	Não	Não	Não	Não	Não	Não	Não	Não	Não	Não	Não	Não	Não	Não	
315250	Pouso Alegre/MG	Sim			100	0		Não	Não	Não	Não	Não	Não	Não	Não	Não	Não	Não	Não	Não	Não	Não	
354085	Pracinha/SP	Não						Não	Não	Não	Não	Não	Não	Não	Não	Não	Não	Não	Não	Não	Não	Não	
354100	Praia Grande/SP	Sim	960	0	0	960	0	Não	Não	Não	Não	Não	Não	Não	Não	Não	Não	Não	Não	Não	Não	Não	
315280	Prata/MG	Não						Não	Não	Não	Não	Não	Não	Não	Não	Não	Não	Não	Não	Não	Não	Não	
354110	Presidente Alves/SP	Sim	4	0	0	4	0	Não	Sim	Não	Não	Não	Não	Não	Não	Não	Não	Não	Não	Não	Não	Não	
315310	Presidente Bernardes/MG	Não						Não	Não	Não	Não	Não	Não	Não	Não	Não	Não	Não	Não	Não	Não	Não	
354130	Presidente Epitácio/SP	Sim	1.450	0	0	1.450	0	Não	Sim	Não	Não	Não	Não	Não	Não	Não	Não	Não	Não	Não	Não	Não	
354140	Presidente Prudente/SP	Sim	1.600	0	0	1.600	0	Não	Não	Não	Não	Não	Não	Não	Não	Não	Não	Não	Não	Não	Não	Não	
354150	Presidente Venceslau/SP	Sim	24	0	0	24	0	Não	Sim	Não	Não	Não	Não	Não	Não	Não	Não	Não	Não	Não	Não	Não	
354160	Promissão/SP	Não						Não	Não	Não	Não	Não	Não	Não	Não	Não	Não	Não	Não	Não	Não	Não	
354170	Quatá/SP	Sim	270	0	0	270	0	Não	Sim	Não	Não	Não	Não	Não	Não	Não	Não	Não	Não	Não	Não	Não	
330414	Queimados/RJ	Não						Não	Não	Não	Não	Não	Não	Não	Não	Não	Não	Não	Não	Não	Não	Não	
315380	Queluzito/MG	Não						Não	Não	Não	Não	Não	Não	Não	Não	Não	Não	Não	Não	Não	Não	Não	
354200	Quintana/SP	Não						Não	Não	Não	Não	Não	Não	Não	Não	Não	Não	Não	Não	Não	Não	Não	
354210	Rafard/SP	Não						Não	Não	Não	Não	Não	Não	Não	Não	Não	Não	Não	Não	Não	Não	Não	
315400	Raul Soares/MG	Não						Não	Não	Não	Não	Não	Não	Não	Não	Não	Não	Não	Não	Não	Não	Não	
354230	Redenção da Serra/SP	Não						Não	Não	Não	Não	Não	Não	Não	Não	Não	Não	Não	Não	Não	Não	Não	

TABELA Cs01 - INFORMAÇÕES SOBRE COLETA SELETIVA DE RESÍDUOS SÓLIDOS

ANO DE
REFERÊNCIA
2010

Município		Existência de coleta seletiva	Quantidade recolhida (exceto matéria orgânica)				Forma de Execução															
			Total	Prefeitura ou SLU	Empresas contradas	Catadores c/ apoio Pref.	Outros	Porta a porta em dias específicos					Postos de entrega voluntária					Outra forma				
Código	Nome/UF							Pref. ou contrat.	Catad. com Apoio	Catad. sem Apoio	Emp. ramo sucat.	Outro Executor	Pref. ou contrat.	Catad. com Apoio	Catad. sem Apoio	Emp. ramo sucat.	Outro Executor	Pref. ou contrat.	Catad. com Apoio	Catad. sem Apoio	Emp. ramo sucat.	Outro Executor
		Cs001	Cs026	Cs023	Cs024	Cs048	Cs025	Cs027	CS042	Cs045	Cs028	Cs030	Cs031	Cs043	Cs046	Cs032	Cs034	Cs035	Cs044	Cs047	Cs036	Cs038
Região Sudeste																						
354240	Regente Feijó/SP	Sim						Não	Sim	Não	Não	Não	Não	Não	Não	Não	Não	Não	Não	Não	Não	Não
354250	Reginópolis/SP	Não						Não	Não	Não	Não	Não	Não	Não	Não	Não	Não	Não	Não	Não	Não	Não
315420	Resende Costa/MG	Sim	125	0	0	0	125	Não	Não	Não	Não	Sim	Não	Não	Não	Não	Sim	Não	Não	Não	Não	Não
315430	Resplendor/MG	Sim	3.236	3.066	0	170	0	Não	Sim	Não	Não	Não	Não	Não	Não	Não	Sim	Não	Não	Não	Não	Não
315440	Ressaquinha/MG	Sim	108	108	0	0	0	Sim	Não	Não	Não	Não	Não	Não	Não	Não	Não	Não	Não	Não	Não	Não
354280	Ribeira/SP	Não						Não	Não	Não	Não	Não	Não	Não	Não	Não	Não	Não	Não	Não	Não	Não
354290	Ribeirão Bonito/SP							Não	Não	Não	Não	Não	Não	Não	Não	Não	Não	Não	Não	Não	Não	Não
354310	Ribeirão Corrente/SP	Não						Não	Não	Não	Não	Não	Não	Não	Não	Não	Não	Não	Não	Não	Não	Não
354325	Ribeirão Grande/SP	Sim	12.247	12.247	0	0	0	Sim	Não	Não	Não	Não	Não	Não	Não	Não	Não	Não	Não	Não	Não	Não
354330	Ribeirão Pires/SP	Sim	28.136	0	0	28.136	0	Não	Sim	Não	Não	Não	Não	Sim	Não	Não	Não	Não	Não	Não	Não	Não
354340	Ribeirão Preto/SP	Sim	1.244	0	1.244	0	0	Sim	Não	Não	Não	Não	Sim	Não	Não	Não	Não	Não	Não	Não	Não	Não
354370	Rincão/SP	Não						Não	Não	Não	Não	Não	Não	Não	Não	Não	Não	Não	Não	Não	Não	Não
354380	Rinópolis/SP	Sim	8	6	0	2	0	Sim	Sim	Não	Não	Não	Não	Não	Não	Não	Não	Não	Não	Não	Não	Não
315480	Rio Acima/MG	Não						Não	Não	Não	Não	Não	Não	Não	Não	Não	Não	Não	Não	Não	Não	Não
320435	Rio Bananal/ES	Não						Não	Não	Não	Não	Não	Não	Não	Não	Não	Não	Não	Não	Não	Não	Não
330430	Rio Bonito/RJ	Não						Não	Não	Não	Não	Não	Não	Não	Não	Não	Não	Não	Não	Não	Não	Não
354390	Rio Claro/SP	Sim	160	0	60	0	100	Não	Sim	Não	Não	Não	Não	Não	Não	Não	Não	Não	Não	Não	Não	Não
330450	Rio das Flores/RJ	Não						Não	Não	Não	Não	Não	Não	Não	Não	Não	Não	Não	Não	Não	Não	Não
330455	Rio de Janeiro/RJ	Sim	9.452	8.156	0	1.296	0	Sim	Não	Não	Não	Não	Sim	Não	Não	Não	Não	Não	Não	Sim	Não	Não
315510	Rio do Prado/MG	Não						Não	Não	Não	Não	Não	Não	Não	Não	Não	Não	Não	Não	Não	Não	Não
315500	Rio Doce/MG	Sim	120	0	120	0	0	Sim	Não	Não	Não	Não	Não	Não	Não	Não	Não	Não	Não	Não	Não	Não
315530	Rio Manso/MG	Não						Não	Não	Não	Não	Não	Não	Não	Não	Não	Não	Não	Não	Não	Não	Não
320440	Rio Novo do Sul/ES	Não						Não	Não	Não	Não	Não	Não	Não	Não	Não	Não	Não	Não	Não	Não	Não
315570	Rio Piracicaba/MG	Sim				300		Não	Sim	Não	Não	Não	Não	Não	Não	Não	Não	Não	Não	Não	Não	Não
315590	Rio Preto/MG	Não						Não	Não	Não	Não	Não	Não	Não	Não	Não	Não	Não	Não	Não	Não	Não
354420	Riolândia/SP	Sim				74		Não	Sim	Não	Não	Não	Não	Não	Não	Não	Não	Não	Não	Não	Não	Não
354350	Riversul/SP	Sim				50		Sim	Não	Não	Não	Não	Não	Não	Não	Não	Não	Não	Não	Não	Não	Não
315620	Rochedo de Minas/MG	Não						Não	Não	Não	Não	Não	Não	Não	Não	Não	Não	Não	Não	Não	Não	Não
315630	Rodeiro/MG	Não						Não	Não	Não	Não	Não	Não	Não	Não	Não	Não	Não	Não	Não	Não	Não
354450	Rubineia/SP	Sim				0		Não	Não	Não	Não	Não	Não	Não	Não	Não	Não	Não	Não	Não	Não	Não
315670	Sabará/MG	Não						Não	Não	Não	Não	Não	Não	Não	Não	Não	Não	Não	Não	Não	Não	Não
354470	Sagres/SP	Sim	52	52		52		Sim	Não	Não	Não	Não	Não	Não	Não	Não	Não	Não	Não	Não	Não	Não
354490	Sales Oliveira/SP	Sim	2.000	2.000	0	0	0	Sim	Não	Não	Não	Não	Não	Não	Não	Não	Não	Não	Não	Não	Não	Não
354500	Salesópolis/SP	Sim	120	0	0	120	0	Não	Sim	Não	Não	Não	Não	Não	Não	Não	Não	Não	Não	Não	Não	Não
315700	Salinas/MG	Não						Não	Não	Não	Não	Não	Não	Não	Não	Não	Não	Não	Não	Não	Não	Não
315710	Salto da Divisa/MG	Sim						Sim	Não	Não	Não	Não	Não	Não	Não	Não	Não	Não	Não	Não	Não	Não
354530	Salto de Pirapora/SP	Sim	360	0	0	360	0	Não	Sim	Não	Não	Não	Não	Não	Não	Não	Não	Não	Não	Não	Não	Não
354540	Salto Grande/SP	Não						Não	Não	Não	Não	Não	Não	Não	Não	Não	Não	Não	Não	Não	Não	Não
354520	Salto/SP	Sim				172		Não	Sim	Não	Não	Não	Não	Não	Não	Não	Não	Não	Não	Não	Não	Não

TABELA Cs01 - INFORMAÇÕES SOBRE COLETA SELETIVA DE RESÍDUOS SÓLIDOS

ANO DE
REFERÊNCIA
2010

Município		Existência de coleta seletiva	Quantidade recolhida (exceto matéria orgânica)					Forma de Execução														
			Total	Prefeitura ou SLU	Empresas contradas	Catadores c/ apoio Pref.	Outros	Porta a porta em dias específicos					Postos de entrega voluntária					Outra forma				
Código	Nome/UF							Pref. ou contrat.	Catad. com Apoio	Catad. sem Apoio	Emp. ramo sucat.	Outro Executor	Pref. ou contrat.	Catad. com Apoio	Catad. sem Apoio	Emp. ramo sucat.	Outro Executor	Pref. ou contrat.	Catad. com Apoio	Catad. sem Apoio	Emp. ramo sucat.	Outro Executor
		t	t	t	t	t	Cs027	CS042	Cs045	Cs028	Cs030	Cs031	Cs043	Cs046	Cs032	Cs034	Cs035	Cs044	Cs047	Cs036	Cs038	
Região Sudeste		Cs001	Cs026	Cs023	Cs024	Cs048	Cs025	Cs027	CS042	Cs045	Cs028	Cs030	Cs031	Cs043	Cs046	Cs032	Cs034	Cs035	Cs044	Cs047	Cs036	Cs038
354560	Santa Adélia/SP	Não						Não	Não	Não	Não	Não	Não	Não	Não	Não	Não	Não	Não	Não	Não	
354580	Santa Bárbara d'Oeste/SP	Não						Não	Não	Não	Não	Não	Não	Não	Não	Não	Não	Não	Não	Não	Não	
315720	Santa Bárbara/MG	Não						Não	Não	Não	Não	Não	Não	Não	Não	Não	Não	Não	Não	Não	Não	
354600	Santa Branca/SP	Não						Não	Não	Não	Não	Não	Não	Não	Não	Não	Não	Não	Não	Não	Não	
354610	Santa Clara d'Oeste/SP	Não						Não	Não	Não	Não	Não	Não	Não	Não	Não	Não	Não	Não	Não	Não	
354620	Santa Cruz da Conceição/SP	Sim		0	0	120		Sim	Não	Não	Não	Não	Não	Não	Não	Não	Não	Não	Não	Não	Não	
354630	Santa Cruz das Palmeiras/SP	Sim	193	0	0	193	0	Não	Sim	Não	Não	Não	Não	Não	Não	Não	Não	Não	Não	Não	Não	
354650	Santa Ernestina/SP	Não						Não	Não	Não	Não	Não	Não	Não	Não	Não	Não	Não	Não	Não	Não	
354670	Santa Gertrudes/SP	Sim	320	0	0	320	0	Não	Sim	Não	Não	Não	Não	Não	Não	Não	Não	Não	Não	Não	Não	
354680	Santa Isabel/SP	Não						Não	Não	Não	Não	Não	Não	Não	Não	Não	Não	Não	Não	Não	Não	
320450	Santa Leopoldina/ES	Não						Não	Não	Não	Não	Não	Não	Não	Não	Não	Não	Não	Não	Não	Não	
354690	Santa Lúcia/SP	Sim	2.500	1.900	0	500	100	Sim	Não	Não	Não	Não	Não	Não	Não	Não	Não	Não	Não	Não	Não	
315780	Santa Luzia/MG	Sim	235	235	0	0	0	Sim	Não	Não	Não	Não	Não	Não	Não	Não	Não	Não	Não	Não	Não	
354700	Santa Maria da Serra/SP	Sim	40	0	0	40	0	Não	Não	Não	Não	Não	Não	Não	Não	Não	Não	Sim	Não	Não	Sim	
330460	Santa Maria Madalena/RJ	Não						Não	Não	Não	Não	Não	Não	Não	Não	Não	Não	Não	Não	Não	Não	
354710	Santa Mercedes/SP	Não						Não	Não	Não	Não	Não	Não	Não	Não	Não	Não	Não	Não	Não	Não	
354750	Santa Rita do Passa Quatro/SP	Sim	2	2	0	0	0	Não	Não	Não	Não	Não	Não	Não	Não	Não	Não	Não	Não	Não	Não	
315960	Santa Rita do Sapucaí/MG	Não						Não	Não	Não	Não	Não	Não	Não	Não	Não	Não	Não	Não	Não	Não	
354740	Santa Rita d'Oeste/SP	Sim	20	20	0	0	0	Sim	Não	Não	Não	Não	Não	Não	Não	Não	Não	Não	Não	Não	Não	
315980	Santa Vitória/MG	Não						Não	Não	Não	Não	Não	Não	Não	Não	Não	Não	Não	Não	Não	Não	
354720	Santana da Ponte Pensa/SP	Sim	43	43	0	0	0	Sim	Não	Não	Não	Não	Não	Não	Não	Não	Não	Não	Não	Não	Não	
354730	Santana de Parnaíba/SP	Sim	3.034	0	0	3.034	0	Não	Sim	Não	Não	Não	Sim	Não	Não	Não	Não	Não	Não	Não	Não	
315870	Santana do Garambéu/MG	Não						Não	Não	Não	Não	Não	Não	Não	Não	Não	Não	Não	Não	Não	Não	
354770	Santo Anastácio/SP	Não						Não	Não	Não	Não	Não	Não	Não	Não	Não	Não	Não	Não	Não	Não	
354780	Santo André/SP	Sim	7.676	0	7.676	0	0	Sim	Não	Não	Não	Não	Sim	Não	Não	Não	Não	Não	Não	Não	Não	
354790	Santo Antônio da Alegria/SP	Sim	120	120	0	0	0	Sim	Não	Não	Não	Não	Não	Não	Não	Não	Não	Não	Não	Não	Não	
354800	Santo Antônio de Posse/SP	Sim				1.200		Não	Sim	Não	Não	Não	Não	Não	Não	Não	Não	Não	Não	Não	Não	
315990	Santo Antônio do Amparo/MG	Não						Não	Não	Não	Não	Não	Não	Não	Não	Não	Não	Não	Não	Não	Não	
316030	Santo Antônio do Jacinto/MG	Não						Não	Não	Não	Não	Não	Não	Não	Não	Não	Não	Não	Não	Não	Não	
354810	Santo Antônio do Jardim/SP	Sim	10	10	0	0	0	Sim	Não	Não	Não	Não	Não	Não	Não	Não	Não	Não	Não	Não	Não	
316040	Santo Antônio do Monte/MG	Sim	168	0	0	168	0	Não	Sim	Não	Não	Não	Não	Não	Não	Não	Não	Não	Não	Não	Não	
316060	Santo Hipólito/MG	Não						Não	Não	Não	Não	Não	Não	Não	Não	Não	Não	Não	Não	Não	Não	
354840	Santópolis do Aguapeí/SP	Não						Não	Não	Não	Não	Não	Não	Não	Não	Não	Não	Não	Não	Não	Não	
354850	Santos/SP	Sim	3.860	0	3.860	0	0	Sim	Não	Não	Não	Não	Não	Não	Não	Não	Não	Não	Não	Não	Não	
354870	São Bernardo do Campo/SP	Sim	2.514	0	1.914	600	0	Não	Não	Não	Não	Não	Sim	Não	Não	Não	Não	Não	Não	Não	Não	
316090	São Brás do Suaçuí/MG	Sim	548	548	0	0	0	Não	Não	Não	Não	Não	Não	Não	Não	Não	Sim	Não	Não	Não	Não	
354880	São Caetano do Sul/SP	Sim	257	257	0	0	0	Sim	Não	Não	Não	Não	Não	Não	Não	Não	Não	Sim	Sim	Não	Sim	
354890	São Carlos/SP	Sim	1.440	0	0	1.440	0	Não	Sim	Não	Não	Não	Não	Sim	Não	Não	Não	Sim	Não	Não	Não	
316095	São Domingos das Dores/MG	Não						Não	Não	Não	Não	Não	Não	Não	Não	Não	Não	Não	Não	Não	Não	

TABELA Cs01 - INFORMAÇÕES SOBRE COLETA SELETIVA DE RESÍDUOS SÓLIDOS

ANO DE
REFERÊNCIA
2010

Município		Existência de coleta seletiva	Quantidade recolhida (exceto matéria orgânica)					Forma de Execução														
			Total	Prefeitura ou SLU	Empresas contradas	Catadores c/ apoio Pref.	Outros	Porta a porta em dias específicos					Postos de entrega voluntária					Outra forma				
Código	Nome/UF							Pref. ou contrat.	Catad. com Apoio	Catad. sem Apoio	Emp. ramo sucut.	Outro Executor	Pref. ou contrat.	Catad. com Apoio	Catad. sem Apoio	Emp. ramo sucut.	Outro Executor	Pref. ou contrat.	Catad. com Apoio	Catad. sem Apoio	Emp. ramo sucut.	Outro Executor
		Cs001	Cs026	Cs023	Cs024	Cs048	Cs025	Cs027	CS042	Cs045	Cs028	Cs030	Cs031	Cs043	Cs046	Cs032	Cs034	Cs035	Cs044	Cs047	Cs036	Cs038
Região Sudeste																						
316105	São Félix de Minas/MG	Não						Não	Não	Não	Não	Não	Não	Não	Não	Não	Não	Não	Não	Não	Não	Não
316140	São Francisco do Glória/MG	Não						Não	Não	Não	Não	Não	Não	Não	Não	Não	Não	Não	Não	Não	Não	Não
320470	São Gabriel da Palha/ES	Não						Não	Não	Não	Não	Não	Não	Não	Não	Não	Não	Não	Não	Não	Não	Não
316160	São Geraldo da Piedade/MG	Não						Não	Não	Não	Não	Não	Não	Não	Não	Não	Não	Não	Não	Não	Não	Não
316165	São Geraldo do Baixo/MG	Não						Não	Não	Não	Não	Não	Não	Não	Não	Não	Não	Não	Não	Não	Não	Não
316170	São Gonçalo do Abaeté/MG	Sim	0	0	0	0	0	Sim	Não	Não	Não	Não	Não	Não	Não	Não	Não	Não	Não	Não	Não	Não
316180	São Gonçalo do Pará/MG	Sim	561				510	Não	Sim	Não	Não	Não	Não	Não	Não	Não	Não	Não	Não	Não	Não	Não
316200	São Gonçalo do Sapucaí/MG	Não						Não	Não	Não	Não	Não	Não	Não	Não	Não	Não	Não	Não	Não	Não	Não
330490	São Gonçalo/RJ	Não						Não	Não	Não	Não	Não	Não	Não	Não	Não	Não	Não	Não	Não	Não	Não
316210	São Gotardo/MG	Não						Não	Não	Não	Não	Não	Não	Não	Não	Não	Não	Não	Não	Não	Não	Não
354910	São João da Boa Vista/SP	Sim	3.282	0	0	3.282	0	Não	Sim	Não	Não	Não	Não	Não	Não	Não	Não	Não	Não	Não	Não	Não
354925	São João de Itacema/SP	Não						Não	Não	Não	Não	Não	Não	Não	Não	Não	Não	Não	Não	Não	Não	Não
330510	São João de Meriti/RJ	Sim	782	102	0	680	0	Não	Não	Não	Não	Não	Não	Não	Não	Não	Não	Sim	Não	Não	Não	Não
316250	São João del Rei/MG	Sim	582	0	0	582	0	Não	Sim	Não	Não	Não	Não	Não	Não	Não	Não	Não	Não	Não	Não	Não
316280	São João Evangelista/MG	Sim	590	0	590	0	0	Não	Não	Não	Não	Não	Não	Não	Não	Não	Não	Não	Não	Não	Não	Não
354940	São Joaquim da Barra/SP	Não						Não	Não	Não	Não	Não	Não	Não	Não	Não	Não	Não	Não	Não	Não	Não
316294	São José da Barra/MG	Não						Não	Não	Não	Não	Não	Não	Não	Não	Não	Não	Não	Não	Não	Não	Não
354950	São José da Bela Vista/SP	Não						Não	Não	Não	Não	Não	Não	Não	Não	Não	Não	Não	Não	Não	Não	Não
316295	São José da Lapa/MG	Não						Não	Não	Não	Não	Não	Não	Não	Não	Não	Não	Não	Não	Não	Não	Não
330513	São José de Ubá/RJ	Não						Não	Não	Não	Não	Não	Não	Não	Não	Não	Não	Não	Não	Não	Não	Não
320480	São José do Calçado/ES	Não						Não	Não	Não	Não	Não	Não	Não	Não	Não	Não	Não	Não	Não	Não	Não
316340	São José do Goiabal/MG	Sim	55	55	0	0	0	Sim	Não	Não	Não	Não	Não	Não	Não	Não	Não	Não	Não	Não	Não	Não
316350	São José do Jacuri/MG	Não						Não	Não	Não	Não	Não	Não	Não	Não	Não	Não	Não	Não	Não	Não	Não
354970	São José do Rio Pardo/SP	Sim	430	0	0	430	0	Não	Sim	Não	Não	Não	Não	Não	Não	Não	Não	Não	Não	Não	Não	Não
354980	São José do Rio Preto/SP	Sim	1.264	0	0	1.264	0	Não	Sim	Não	Não	Não	Não	Não	Não	Não	Não	Não	Não	Não	Não	Não
330515	São José do Vale do Rio Preto/RJ	Não						Não	Não	Não	Não	Não	Não	Não	Não	Não	Não	Não	Não	Não	Não	Não
354990	São José dos Campos/SP	Sim	13.706	12.986	0	720	0	Sim	Sim	Sim	Não	Não	Sim	Sim	Não	Não	Não	Não	Não	Não	Não	Não
354995	São Lourenço da Serra/SP	Sim	108	108	0	0	0	Não	Não	Não	Não	Não	Não	Não	Não	Não	Não	Sim	Não	Não	Não	Não
355000	São Luís do Paraitinga/SP	Não						Não	Não	Não	Não	Não	Não	Não	Não	Não	Não	Não	Não	Não	Não	Não
320490	São Mateus/ES	Não						Não	Não	Não	Não	Não	Não	Não	Não	Não	Não	Não	Não	Não	Não	Não
316380	São Miguel do Anta/MG	Não						Não	Não	Não	Não	Não	Não	Não	Não	Não	Não	Não	Não	Não	Não	Não
355030	São Paulo/SP	Sim		0	105.683	40.969		Sim	Não	Não	Não	Não	Não	Sim	Sim	Não	Não	Não	Não	Não	Não	Não
316390	São Pedro da União/MG	Não						Não	Não	Não	Não	Não	Não	Não	Não	Não	Não	Não	Não	Não	Não	Não
355050	São Pedro do Turvo/SP	Não						Não	Não	Não	Não	Não	Não	Não	Não	Não	Não	Não	Não	Não	Não	Não
355040	São Pedro/SP	Sim	0	0	0	0	0	Não	Não	Não	Não	Não	Não	Não	Não	Não	Não	Não	Não	Não	Não	Não
320495	São Roque do Canaã/ES	Não						Não	Não	Não	Não	Não	Não	Não	Não	Não	Não	Não	Não	Não	Não	Não
355060	São Roque/SP	Sim		1.200		0		Não	Sim	Não	Não	Não	Não	Sim	Não	Não	Não	Não	Não	Não	Não	Não
355080	São Sebastião da Grama/SP	Sim	84	84	0	0	0	Não	Não	Não	Não	Não	Não	Não	Não	Não	Não	Não	Não	Não	Não	Não
330530	São Sebastião do Alto/RJ	Não						Não	Não	Não	Não	Não	Não	Não	Não	Não	Não	Não	Não	Não	Não	Não

TABELA Cs01 - INFORMAÇÕES SOBRE COLETA SELETIVA DE RESÍDUOS SÓLIDOS

ANO DE REFERÊNCIA
2010

Município		Existência de coleta seletiva	Quantidade recolhida (exceto matéria orgânica)					Forma de Execução														
			Total	Prefeitura ou SLU	Empresas contradas	Catadores c/ apoio Pref.	Outros	Porta a porta em dias específicos					Postos de entrega voluntária					Outra forma				
								Pref. ou contrat.	Catad. com Apoio	Catad. sem Apoio	Emp. ramo sucateamento	Outro Executor	Pref. ou contrat.	Catad. com Apoio	Catad. sem Apoio	Emp. ramo sucateamento	Outro Executor	Pref. ou contrat.	Catad. com Apoio	Catad. sem Apoio	Emp. ramo sucateamento	Outro Executor
Código	Nome/UF		t	t	t	t	t	Cs027	CS042	Cs045	Cs028	Cs030	Cs031	Cs043	Cs046	Cs032	Cs034	Cs035	Cs044	Cs047	Cs036	Cs038
Região Sudeste		Cs001	Cs026	Cs023	Cs024	Cs048	Cs025	Cs027	CS042	Cs045	Cs028	Cs030	Cs031	Cs043	Cs046	Cs032	Cs034	Cs035	Cs044	Cs047	Cs036	Cs038
316450	São Sebastião do Maranhão/MG	Não						Não	Não	Não	Não	Não	Não	Não	Não	Não	Não	Não	Não	Não	Não	Não
316470	São Sebastião do Paraíso/MG	Sim	276	0	0	276	0	Não	Sim	Não	Não	Não	Não	Não	Não	Não	Não	Não	Não	Não	Não	Não
316480	São Sebastião do Rio Preto/MG	Não						Não	Não	Não	Não	Não	Não	Não	Não	Não	Não	Não	Não	Não	Não	Não
355070	São Sebastião/SP	Sim		0		0	0	Sim	Não	Não	Não	Não	Não	Não	Não	Não	Não	Não	Não	Não	Não	Não
316500	São Tiago/MG	Sim	300	300	0	0	0	Sim	Não	Não	Não	Não	Sim	Não	Não	Não	Não	Não	Não	Não	Não	Não
355100	São Vicente/SP	Sim	1.896	0	1.896	0	0	Sim	Sim	Não	Não	Não	Não	Não	Não	Não	Não	Não	Não	Não	Não	Não
316540	Sapucaí-Mirim/MG	Sim	978	0	0	978	0	Não	Sim	Não	Não	Não	Não	Não	Não	Não	Não	Não	Não	Não	Não	Não
316570	Senador Firmino/MG	Não						Não	Não	Não	Não	Não	Não	Não	Não	Não	Não	Não	Não	Não	Não	Não
316600	Senhora de Oliveira/MG	Sim	435	435	0	0	0	Sim	Não	Não	Não	Não	Não	Não	Não	Não	Não	Não	Não	Não	Não	Não
316640	Seritinga/MG	Não						Não	Não	Não	Não	Não	Não	Não	Não	Não	Não	Não	Não	Não	Não	Não
316670	Serra dos Aimorés/MG	Não						Não	Não	Não	Não	Não	Não	Não	Não	Não	Não	Não	Não	Não	Não	Não
320500	Serra/ES	Sim	538	0	0	538	0	Não	Não	Sim	Não	Não	Sim	Sim	Não	Não	Não	Não	Não	Não	Não	Não
316690	Serrania/MG	Sim	40.000	40.000	0	0	0	Sim	Não	Não	Não	Não	Não	Não	Não	Não	Não	Não	Não	Não	Não	Não
316695	Serranópolis de Minas/MG	Não						Não	Não	Não	Não	Não	Não	Não	Não	Não	Não	Não	Não	Não	Não	Não
316710	Serro/MG	Não						Não	Não	Não	Não	Não	Não	Não	Não	Não	Não	Não	Não	Não	Não	Não
355170	Sertãozinho/SP	Sim	273	0	0	273	0	Não	Sim	Não	Não	Não	Não	Não	Não	Não	Não	Não	Não	Não	Não	Não
355180	Sete Barras/SP	Não						Não	Não	Não	Não	Não	Não	Não	Não	Não	Não	Não	Não	Não	Não	Não
316720	Sete Lagoas/MG	Sim	864	0	0	864	0	Não	Sim	Não	Não	Não	Não	Não	Não	Não	Não	Não	Não	Não	Não	Não
316750	Simão Pereira/MG	Não						Não	Não	Não	Não	Não	Não	Não	Não	Não	Não	Não	Não	Não	Não	Não
316760	Simonésia/MG	Não						Não	Não	Não	Não	Não	Não	Não	Não	Não	Não	Não	Não	Não	Não	Não
355210	Socorro/SP	Sim	365	365	0	0	0	Sim	Não	Não	Não	Não	Não	Não	Não	Não	Não	Não	Não	Não	Não	Não
316780	Soledade de Minas/MG	Sim		0	0		0	Não	Não	Não	Não	Não	Não	Não	Não	Não	Não	Não	Não	Não	Não	Sim
355220	Sorocaba/SP	Sim	2.222	0	0	2.222	0	Não	Sim	Não	Não	Não	Não	Não	Não	Não	Não	Não	Não	Não	Não	Não
355230	Sud Mennucci/SP	Não						Não	Não	Não	Não	Não	Não	Não	Não	Não	Não	Não	Não	Não	Não	Não
355240	Sumaré/SP	Sim	156	0	0	156	0	Não	Sim	Sim	Não	Não	Não	Não	Não	Não	Não	Não	Não	Não	Não	Não
355255	Suzanópolis/SP	Não						Não	Não	Não	Não	Não	Não	Não	Não	Não	Não	Não	Não	Não	Não	Não
355250	Suzano/SP	Sim	61	0	0	61	0	Não	Não	Não	Não	Não	Não	Não	Não	Não	Não	Não	Não	Não	Não	Não
355260	Tabapuã/SP	Sim	309	0	0	309	0	Não	Sim	Não	Não	Não	Não	Não	Não	Não	Não	Não	Não	Não	Não	Não
355270	Tabatinga/SP	Não						Não	Não	Não	Não	Não	Não	Não	Não	Não	Não	Não	Não	Não	Não	Não
355280	Taboão da Serra/SP	Sim	150			0		Não	Sim	Não	Não	Não	Não	Sim	Não	Não	Não	Não	Sim	Não	Não	Não
316800	Taiobeiras/MG	Sim	60	0	0	60	0	Não	Sim	Não	Não	Não	Não	Não	Não	Não	Não	Não	Não	Não	Não	Não
355320	Taiúva/SP	Não						Não	Não	Não	Não	Não	Não	Não	Não	Não	Não	Não	Não	Não	Não	Não
355330	Tambáú/SP	Sim	288	0	0	288	0	Não	Não	Não	Não	Não	Não	Não	Não	Não	Não	Não	Não	Não	Não	Não
316820	Tapirai/MG	Não						Não	Não	Não	Não	Não	Não	Não	Não	Não	Não	Não	Não	Não	Não	Não
355350	Tapirai/SP	Não						Não	Não	Não	Não	Não	Não	Não	Não	Não	Não	Não	Não	Não	Não	Não
355370	Taquaritinga/SP	Não						Não	Não	Não	Não	Não	Não	Não	Não	Não	Não	Não	Não	Não	Não	Não
355380	Taquarituba/SP	Sim	100	0	0	100	0	Não	Sim	Não	Não	Não	Não	Não	Não	Não	Não	Não	Não	Não	Não	Não
355400	Tatui/SP	Sim	1.960	0	0	1.960	0	Não	Sim	Não	Não	Não	Não	Não	Não	Não	Não	Não	Não	Não	Não	Não
355410	Taubaté/SP	Sim		0	0	3.200		Sim	Não	Não	Não	Não	Não	Não	Não	Não	Não	Não	Não	Não	Não	Não

TABELA Cs01 - INFORMAÇÕES SOBRE COLETA SELETIVA DE RESÍDUOS SÓLIDOS

ANO DE
REFERÊNCIA
2010

Município		Existência de coleta seletiva	Quantidade recolhida (exceto matéria orgânica)					Forma de Execução														
			Total	Prefeitura ou SLU	Empresas contradas	Catadores c/ apoio Pref.	Outros	Porta a porta em dias específicos					Postos de entrega voluntária					Outra forma				
Código	Nome/UF							Pref. ou contrat.	Catad. com Apoio	Catad. sem Apoio	Emp. ramo sucat.	Outro Executor	Pref. ou contrat.	Catad. com Apoio	Catad. sem Apoio	Emp. ramo sucat.	Outro Executor	Pref. ou contrat.	Catad. com Apoio	Catad. sem Apoio	Emp. ramo sucat.	Outro Executor
			t	t	t	t	t	Cs027	CS042	Cs045	Cs028	Cs030	Cs031	Cs043	Cs046	Cs032	Cs034	Cs035	Cs044	Cs047	Cs036	Cs038
Região Sudeste			Cs001	Cs026	Cs023	Cs024	Cs048	Cs025														
316850	Teixeiras/MG	Não							Não	Não	Não	Não	Não	Não	Não	Não	Não	Não	Não	Não	Não	Não
355430	Teodoro Sampaio/SP	Não							Não	Não	Não	Não	Não	Não	Não	Não	Não	Não	Não	Não	Não	Não
316860	Teófilo Otoni/MG	Não							Não	Não	Não	Não	Não	Não	Não	Não	Não	Não	Não	Não	Não	Não
355440	Terra Roxa/SP	Não							Não	Não	Não	Não	Não	Não	Não	Não	Não	Não	Não	Não	Não	Não
316900	Tocantins/MG	Não							Não	Não	Não	Não	Não	Não	Não	Não	Não	Não	Não	Não	Não	Não
355465	Torre de Pedra/SP	Não							Não	Não	Não	Não	Não	Não	Não	Não	Não	Não	Não	Não	Não	Não
355475	Trabiju/SP	Não							Não	Não	Não	Não	Não	Não	Não	Não	Não	Não	Não	Não	Não	Não
355480	Tremembé/SP	Não							Não	Não	Não	Não	Não	Não	Não	Não	Não	Não	Não	Não	Não	Não
316930	Três Corações/MG	Não							Não	Não	Não	Não	Não	Não	Não	Não	Não	Não	Não	Não	Não	Não
355490	Três Fronteiras/SP	Sim	20	20	0	0	0		Não	Não	Não	Não	Não	Não	Não	Não	Não	Não	Não	Não	Não	Não
316935	Três Marias/MG	Não							Não	Não	Não	Não	Não	Não	Não	Não	Não	Não	Não	Não	Não	Não
316950	Tumiritinga/MG	Não							Não	Não	Não	Não	Não	Não	Não	Não	Não	Não	Não	Não	Não	Não
355500	Tupã/SP	Sim	2.400	2.400	0	0	0	Sim	Sim	Não	Não	Não	Não	Não	Não	Não	Não	Não	Não	Não	Não	Não
355520	Turiúba/SP	Não							Não	Não	Não	Não	Não	Não	Não	Não	Não	Não	Não	Não	Não	Não
317000	Ubai/MG	Não							Não	Não	Não	Não	Não	Não	Não	Não	Não	Não	Não	Não	Não	Não
317010	Uberaba/MG	Sim	744	0	0	744	0		Não	Sim	Não	Não	Não	Não	Não	Não	Não	Não	Não	Não	Não	Não
317020	Uberlândia/MG	Sim	357	0	0	357	0		Não	Não	Não	Não	Não	Sim	Não	Não	Sim	Não	Sim	Não	Não	Sim
355550	Ubirajara/SP	Não							Não	Não	Não	Não	Não	Não	Não	Não	Não	Não	Não	Não	Não	Não
317043	União de Minas/MG	Não							Não	Não	Não	Não	Não	Não	Não	Não	Não	Não	Não	Não	Não	Não
355580	Urânia/SP	Não							Não	Não	Não	Não	Não	Não	Não	Não	Não	Não	Não	Não	Não	Não
355590	Uru/SP	Sim	32	32	0	0	0	Sim	Não	Não	Não	Não	Não	Não	Não	Não	Não	Não	Não	Não	Não	Não
317047	Uruana de Minas/MG	Não							Não	Não	Não	Não	Não	Não	Não	Não	Não	Não	Não	Não	Não	Não
317052	Urucuia/MG	Não							Não	Não	Não	Não	Não	Não	Não	Não	Não	Não	Não	Não	Não	Não
355600	Urupês/SP	Não							Não	Não	Não	Não	Não	Não	Não	Não	Não	Não	Não	Não	Não	Não
330610	Valença/RJ	Não							Não	Não	Não	Não	Não	Não	Não	Não	Não	Não	Não	Não	Não	Não
355620	Valinhos/SP	Sim	1.603	0	1.003	600	0	Sim	Sim	Não	Não	Não	Não	Não	Não	Não	Não	Não	Não	Não	Não	Não
355630	Valparaíso/SP	Sim							Não	Não	Não	Não	Não	Não	Não	Não	Não	Não	Não	Não	Não	Não
320503	Vargem Alta/ES	Não							Não	Não	Não	Não	Não	Não	Não	Não	Não	Não	Não	Não	Não	Não
317060	Vargem Bonita/MG	Não							Não	Não	Não	Não	Não	Não	Não	Não	Não	Não	Não	Não	Não	Não
355640	Vargem Grande do Sul/SP	Sim	0	0	0	0	0		Não	Não	Sim	Não	Não	Não	Não	Não	Não	Não	Não	Não	Não	Não
355645	Vargem Grande Paulista/SP	Sim					0		Não	Sim	Não	Não	Não	Não	Não	Não	Não	Não	Não	Não	Não	Não
317070	Varginha/MG	Não							Não	Não	Não	Não	Não	Não	Não	Não	Não	Não	Não	Não	Não	Não
317075	Varjão de Minas/MG	Não							Não	Não	Não	Não	Não	Não	Não	Não	Não	Não	Não	Não	Não	Não
330615	Varre-Sai/RJ	Não							Não	Não	Não	Não	Não	Não	Não	Não	Não	Não	Não	Não	Não	Não
317080	Várzea da Palma/MG	Não							Não	Não	Não	Não	Não	Não	Não	Não	Não	Não	Não	Não	Não	Não
330620	Vassouras/RJ	Não							Não	Não	Não	Não	Não	Não	Não	Não	Não	Não	Não	Não	Não	Não
317100	Vazante/MG	Não							Não	Não	Não	Não	Não	Não	Não	Não	Não	Não	Não	Não	Não	Não
320506	Venda Nova do Imigrante/ES	Sim					53		Sim	Não	Não	Não	Não	Não	Não	Não	Não	Não	Não	Não	Não	Não
317115	Vermelho Novo/MG	Não							Não	Não	Não	Não	Não	Não	Não	Não	Não	Não	Não	Não	Não	Não

TABELA Cs01 - INFORMAÇÕES SOBRE COLETA SELETIVA DE RESÍDUOS SÓLIDOS

ANO DE
REFERÊNCIA
2010

Município		Existência de coleta seletiva	Quantidade recolhida (exceto matéria orgânica)					Forma de Execução														
			Total	Prefeitura ou SLU	Empresas contradas	Catadores c/ apoio Pref.	Outros	Porta a porta em dias específicos					Postos de entrega voluntária					Outra forma				
Código	Nome/UF							Pref. ou contrat.	Catad. com Apoio	Catad. sem Apoio	Emp. ramo sucat.	Outro Executor	Pref. ou contrat.	Catad. com Apoio	Catad. sem Apoio	Emp. ramo sucat.	Outro Executor	Pref. ou contrat.	Catad. com Apoio	Catad. sem Apoio	Emp. ramo sucat.	Outro Executor
		Cs001	Cs026	Cs023	Cs024	Cs048	Cs025	Cs027	CS042	Cs045	Cs028	Cs030	Cs031	Cs043	Cs046	Cs032	Cs034	Cs035	Cs044	Cs047	Cs036	Cs038
Região Sudeste																						
317120 Vespasiano/MG		Não						Não	Não	Não	Não	Não	Não	Não	Não	Não	Não	Não	Não	Não	Não	
320510 Viana/ES		Não						Não	Não	Não	Não	Não	Não	Não	Não	Não	Não	Não	Não	Não	Não	
317130 Viçosa/MG		Sim	2.880	2.880	0	0	0	Não	Não	Não	Não	Não	Não	Não	Não	Não	Não	Não	Não	Não	Sim	
320515 Vila Pavão/ES		Não						Não	Não	Não	Não	Não	Não	Não	Não	Não	Não	Não	Não	Não	Não	
355670 Vinhedo/SP		Sim	1.200	0	1.200	0	0	Sim	Não	Não	Não	Não	Não	Não	Não	Não	Não	Não	Não	Não	Não	
355680 Viradouro/SP		Não						Não	Não	Não	Não	Não	Não	Não	Não	Não	Não	Não	Não	Não	Não	
317170 Virginia/MG		Não						Não	Não	Não	Não	Não	Não	Não	Não	Não	Não	Não	Não	Não	Não	
317190 Virgolândia/MG		Sim	45	45	0	0	0	Sim	Não	Não	Não	Não	Não	Não	Não	Não	Não	Não	Não	Não	Não	
317200 Visconde do Rio Branco/MG		Sim	200	0	0	200	0	Não	Sim	Não	Não	Não	Não	Sim	Não	Não	Não	Não	Não	Não	Não	
355695 Vitória Brasil/SP		Não						Não	Não	Não	Não	Não	Não	Não	Não	Não	Não	Não	Não	Não	Não	
320530 Vitória/ES		Sim	1.798	0	1.314	484	0	Não	Não	Não	Não	Não	Sim	Sim	Não	Não	Não	Não	Não	Não	Não	
330630 Volta Redonda/RJ		Sim				8.089		Sim	Não	Não	Não	Não	Não	Sim	Não	Não	Não	Não	Não	Não	Não	
355700 Votorantim/SP		Sim	712	0	0	712	0	Não	Sim	Não	Não	Não	Não	Não	Não	Não	Não	Não	Não	Não	Não	
355710 Votuporanga/SP		Sim				546		Não	Sim	Não	Não	Não	Não	Não	Não	Não	Não	Não	Não	Não	Não	
355715 Zacarias/SP		Não						Não	Não	Não	Não	Não	Não	Não	Não	Não	Não	Não	Não	Não	Não	

TABELA Cs02
INFORMAÇÕES SOBRE TRIAGEM DE RESÍDUOS SÓLIDOS
(PROVENIENTES OU NÃO DA COLETA SELETIVA)

**TABELA Cs02 - INFORMAÇÕES SOBRE TRIAGEM DE RESÍDUOS SÓLIDOS
(PROVENIENTES OU NÃO DA COLETA SELETIVA)**

 ANO DE
REFERÊNCIA
2010

Município	Materiais recuperados, exceto material orgânico e rejeito					
	Total	Papel e papelão	Plásticos	Metais	Vidros	Outros
	t	t	t	t	t	t
Código Nome/UF						
Região Sudeste	Cs009	Cs010	Cs011	Cs012	Cs013	Cs014
310050 Açucena/MG	2,6	1,0	0,6	1,0	0,0	0,0
350010 Adamantina/SP	444,0	180,0	144,0	24,0	96,0	0,0
350020 Adolfo/SP	93,6					
320010 Afonso Cláudio/ES	120,3	108,0	12,0	0,3	0,0	0,0
310070 Água Comprida/MG	0,0	0,0	0,0	0,0	0,0	0,0
350030 Aguai/SP	107,1	26,9	48,3	23,8	7,8	0,3
310080 Aguanil/MG	28,9	5,0	18,0	0,8	0,3	4,8
350040 Águas da Prata/SP	60,0	12,0	24,0	11,0	11,0	2,0
350055 Águas de Santa Bárbara/SP						
350060 Águas de São Pedro/SP						
350070 Agudos/SP	35,0	14,0	7,0	3,5	3,5	7,0
310110 Aimorés/MG	36,3	22,3	9,8	2,7	0,5	1,0
310160 Alfenas/MG	0,0	0,0	0,0	0,0	0,0	0,0
310180 Alpercata/MG						
350090 Altair/SP	86,0	20,0	25,0	15,0	10,0	16,0
310200 Alterosa/MG	21,0	8,0	8,0	4,0	1,0	0,0
350100 Altinópolis/SP						
350110 Alto Alegre/SP	6.392,0	1.260,0	1.180,0	1.300,0	1.520,0	1.132,0
315350 Alto Jequitibá/MG	0,0	0,0	0,0	0,0	0,0	0,0
320035 Alto Rio Novo/ES						
350115 Alumínio/SP	101,5	71,5	2,6	23,0	4,4	0,0
350120 Álvares Florence/SP	38,0	15,0	10,0	13,0	0,0	0,0
350130 Álvares Machado/SP	294,0	180,0	48,0	48,0	10,8	7,2
350150 Alvinlândia/SP	64,0	26,0	16,4	20,0	0,2	1,4
310240 Alvorada de Minas/MG						
350160 Americana/SP	2.776,0	1.332,0	722,0	28,0	333,0	361,0
350170 Américo Brasiliense/SP						
350190 Amparo/SP	479,9	165,6	126,7	154,0	33,6	0,0
310260 Andradas/MG	1.490,0	576,0	168,0	384,0	314,0	48,0
350210 Andradina/SP	1,9	0,3	0,4	0,6	0,4	0,2
310280 Andrelândia/MG						
350220 Angatuba/SP	420,0	210,0	100,8	58,8	50,4	0,0
330010 Angra dos Reis/RJ						
350230 Anhembí/SP						
350240 Anhumas/SP						
310290 Antônio Carlos/MG						
310310 Antônio Prado de Minas/MG	28,5	10,0	5,0	5,0	1,5	7,0
350260 Aparecida d'Oeste/SP						
350250 Aparecida/SP						

**TABELA Cs02 - INFORMAÇÕES SOBRE TRIAGEM DE RESÍDUOS SÓLIDOS
(PROVENIENTES OU NÃO DA COLETA SELETIVA)**

 ANO DE
REFERÊNCIA
2010

Município	Materiais recuperados, exceto material orgânico e rejeito					
	Total	Papel e papelão	Plásticos	Metais	Vidros	Outros
	t	t	t	t	t	t
Código Nome/UF						
Região Sudeste	Cs009	Cs010	Cs011	Cs012	Cs013	Cs014
350270 Apiaí/SP	126,6	70,8	26,4	11,4	18,0	0,0
350280 Araçatuba/SP	2,5					
350290 Araçoiaba da Serra/SP	780,0	258,0	148,8	18,0	38,4	316,8
320060 Aracruz/ES	300,0	144,0	108,0	12,0	24,0	12,0
310340 Araçuaí/MG						
310350 Araguari/MG						
350310 Arandu/SP						
310360 Arantina/MG						
350315 Arapeí/SP						
310375 Araporã/MG						
350320 Araraquara/SP	1.932,0	1.085,0	325,0	209,0	235,0	78,0
350330 Araras/SP						
350335 Arco-Íris/SP	1,8	0,2	1,4	0,1	0,1	0,0
310420 Arcos/MG	0,0	0,0	0,0	0,0	0,0	0,0
310445 Aricanduva/MG						
350380 Artur Nogueira/SP						
350390 Arujá/SP	412,5	200,2	107,9	71,5	29,9	3,0
350400 Assis/SP	2.018,5	1.062,6	679,8	103,5	102,9	69,7
350410 Atibaia/SP	3.308,3	1.620,4	1.280,6	54,3	156,8	196,1
320070 Atilio Vivacqua/ES						
350440 Avanhandava/SP						
350460 Bady Bassitt/SP						
320080 Baixo Guandu/ES	65,0	30,0	20,0	15,0	0,0	0,0
350470 Balbinos/SP						
350500 Barão de Antonina/SP	60,0	20,0	10,0	8,0	0,6	21,4
310540 Barão de Cocais/MG						
310560 Barbacena/MG	0,0	0,0	0,0	0,0	0,0	0,0
350520 Bariri/SP	0,0	0,0	0,0	0,0	0,0	0,0
350530 Barra Bonita/SP	96,0	15,0	12,0	23,0	14,0	32,0
350535 Barra do Chapéu/SP						
310570 Barra Longa/MG	0,0	0,0	0,0	0,0	0,0	0,0
330040 Barra Mansa/RJ	821,1	624,1	134,7	27,9	18,4	16,0
350550 Barretos/SP	423,0	242,0	115,5	40,0	22,0	3,5
310590 Barroso/MG	285,0	70,0	40,0	140,0	25,0	10,0
350570 Barueri/SP	1.960,0	760,0	600,0	160,0	80,0	360,0
350580 Bastos/SP	0,0	0,0	0,0	0,0	0,0	0,0
350590 Batatais/SP						
350600 Bauru/SP	989,6	600,8	148,9	68,7	169,6	1,6
350610 Bebedouro/SP						

**TABELA Cs02 - INFORMAÇÕES SOBRE TRIAGEM DE RESÍDUOS SÓLIDOS
(PROVENIENTES OU NÃO DA COLETA SELETIVA)**

 ANO DE
REFERÊNCIA
2010

Município	Materiais recuperados, exceto material orgânico e rejeito					
	Total	Papel e papelão	Plásticos	Metais	Vidros	Outros
	t	t	t	t	t	t
Código Nome/UF						
Região Sudeste	Cs009	Cs010	Cs011	Cs012	Cs013	Cs014
310610 Belmiro Braga/MG						
310620 Belo Horizonte/MG						
310640 Belo Vale/MG	390,0	58,5	55,0	76,5	52,0	148,0
350620 Bento de Abreu/SP						
310650 Berilo/MG	22,5	7,0	3,5	10,0	2,0	0,0
310660 Bertópolis/MG	0,0	0,0	0,0	0,0	0,0	0,0
310670 Betim/MG	1.304,0	698,0	362,0	56,0	36,0	152,0
310690 Bicas/MG	0,0	0,0	0,0	0,0	0,0	0,0
350640 Bilac/SP						
350650 Birigui/SP						
350670 Boa Esperança do Sul/SP						
350680 Bocaina/SP	384,0	11,6	207,3	134,4	30,7	0,0
350690 Bofete/SP	72,0	12,0	60,0	0,0	0,0	0,0
350700 Boituva/SP	1.030,0	280,0	212,0	333,0	84,0	121,0
330060 Bom Jesus do Itabapoana/RJ						
320110 Bom Jesus do Norte/ES						
350715 Bom Sucesso de Itararé/SP						
310810 Bonfim/MG	200,0	90,0	40,0	40,0	20,0	10,0
310825 Bonito de Minas/MG	0,0	0,0	0,0	0,0	0,0	0,0
350730 Boracéia/SP	110,0	35,0	30,0	25,0	20,0	0,0
310840 Botelhos/MG	860,0	360,0	240,0	140,0	120,0	0,0
350750 Botucatu/SP	677,7	328,3	268,6	40,1	40,7	0,0
310890 Brasópolis/MG	1.642,5	547,5	730,0	255,5	73,0	36,5
350770 Braúna/SP	58,0	14,0	21,0	10,0	9,0	4,0
350780 Brodowski/SP						
350790 Brotas/SP	860,0	499,0	96,0	160,0	82,0	23,0
310900 Brumadinho/MG	525,0	80,0	99,0	70,0	210,0	66,0
310910 Bueno Brandão/MG						
310925 Bugre/MG						
350800 Burí/SP	29,0	9,0	10,0	8,0	2,0	0,0
350810 Buritama/SP						
310940 Buritizeiro/MG						
330070 Cabo Frio/RJ	0,0	0,0	0,0	0,0	0,0	0,0
350840 Cabreúva/SP	0,0	0,0	0,0	0,0	0,0	0,0
350850 Caçapava/SP						
310960 Cachoeira da Prata/MG						
310970 Cachoeira de Minas/MG	173,0	144,0	16,0	1,0	12,0	0,0
350870 Caconde/SP						
311000 Caeté/MG	62,0	45,0	11,1	5,9	0,0	0,0

**TABELA Cs02 - INFORMAÇÕES SOBRE TRIAGEM DE RESÍDUOS SÓLIDOS
(PROVENIENTES OU NÃO DA COLETA SELETIVA)**

 ANO DE
REFERÊNCIA
2010

Município	Materiais recuperados, exceto material orgânico e rejeito					
	Total	Papel e papelão	Plásticos	Metais	Vidros	Outros
	t	t	t	t	t	t
Código Nome/UF						
Região Sudeste	Cs009	Cs010	Cs011	Cs012	Cs013	Cs014
350880 Cafelândia/SP						
311010 Caiana/MG	0,6	0,2	0,1	0,1	0,1	0,1
350900 Caieiras/SP						
350920 Cajamar/SP						
350925 Cajati/SP	353,9	240,0	55,8	20,3	8,3	29,5
350930 Cajobi/SP						
350940 Cajuru/SP						
311060 Cambui/MG	1.000,0					
350950 Campinas/SP	5.375,2	0,0	0,0	0,0	0,0	5.375,2
311120 Campo Belo/MG	31,7	9,2	9,5	1,0	0,0	12,0
311140 Campo Florido/MG						
350960 Campo Limpo Paulista/SP	600,0	240,0	200,0	100,0	24,0	36,0
350970 Campos do Jordão/SP						
330100 Campos dos Goytacazes/RJ	700,0					
311190 Cana Verde/MG						
311200 Candeias/MG	82.621,0	21.129,0	52.968,0	0,0	4.609,0	3.915,0
351000 Cândido Mota/SP						
330110 Cantagalo/RJ	243.200,0					
351020 Capão Bonito/SP	300,0	160,0	72,0	5,0	48,0	15,0
311210 Caparaó/MG						
351030 Capela do Alto/SP	155,7	60,0	53,0	22,0	7,7	13,0
311250 Capim Branco/MG	0,0	0,0	0,0	0,0	0,0	0,0
311260 Capinópolis/MG						
311265 Capitão Andrade/MG	91,5	35,0	32,0	9,0	1,5	14,0
351040 Capivari/SP	0,0	0,0	0,0	0,0	0,0	0,0
311290 Caputira/MG						
311300 Carai/MG	0,0	0,0	0,0	0,0	0,0	0,0
330093 Carapebus/RJ						
351060 Carapicuíba/SP						
311350 Carbonita/MG	4,8	0,4	0,1	1,2	1,1	2,0
330115 Cardoso Moreira/RJ	0,0	0,0	0,0	0,0	0,0	0,0
351070 Cardoso/SP						
320130 Cariacica/ES						
311370 Carlos Chagas/MG	192,0	96,0	48,0	24,0	24,0	0,0
311390 Carmo da Cachoeira/MG	261,0	71,0	126,0	49,0	15,0	0,0
311410 Carmo de Minas/MG	156,0	24,0	96,0	24,0	12,0	0,0
311440 Carmo do Rio Claro/MG						
311450 Carmópolis de Minas/MG						
311455 Carneirinho/MG	0,0	0,0	0,0	0,0	0,0	0,0

**TABELA Cs02 - INFORMAÇÕES SOBRE TRIAGEM DE RESÍDUOS SÓLIDOS
(PROVENIENTES OU NÃO DA COLETA SELETIVA)**

 ANO DE
REFERÊNCIA
2010

Município	Materiais recuperados, exceto material orgânico e rejeito						
	Total	Papel e papelão	Plásticos	Metais	Vidros	Outros	
Código Nome/UF	t	t	t	t	t	t	
Região Sudeste	Cs009	Cs010	Cs011	Cs012	Cs013	Cs014	
311460 Carrancas/MG							
311470 Carvalhópolis/MG	33,6						
351080 Casa Branca/SP							
330130 Casimiro de Abreu/RJ							
351090 Cássia dos Coqueiros/SP	0,0	0,0	0,0	0,0	0,0	0,0	
320140 Castelo/ES	381,0	259,0	80,0	30,0	12,0	0,0	
351100 Castilho/SP	10,0						
351110 Catanduva/SP	597,8	501,8	67,5	13,2	15,3	0,0	
311535 Catas Altas/MG	485,0	200,0	190,0	30,0	35,0	30,0	
351120 Catiguá/SP	0,0	0,0	0,0	0,0	0,0	0,0	
311547 Catuti/MG							
351130 Cedral/SP							
351140 Cerqueira César/SP							
351150 Cerquilho/SP							
351160 Cesário Lange/SP							
351170 Charqueada/SP	400,0						
311630 Cipotânea/MG							
311660 Cláudio/MG	0,0	0,0	0,0	0,0	0,0	0,0	
351190 Clementina/SP	25.500,0	14.400,0	8.400,0	2.200,0	0,0	500,0	
320150 Colatina/ES	0,0	0,0	0,0	0,0	0,0	0,0	
351200 Colina/SP	0,0	0,0	0,0	0,0	0,0	0,0	
330095 Comendador Levy Gasparian/RJ							
311520 Conceição da Barra de Minas/MG	27,3	10,1	11,2	0,0	2,3	3,7	
320160 Conceição da Barra/ES							
311740 Conceição de Ipanema/MG							
311770 Conceição do Rio Verde/MG							
311790 Congonhal/MG		0,0					
311830 Conselheiro Lafaiete/MG	1.026,0	540,0	300,0	180,0	6,0	0,0	
311840 Conselheiro Pena/MG							
311850 Consolação/MG							
311860 Contagem/MG	1.330,2	1.111,9	162,4	55,3	0,0	0,6	
311870 Coqueiral/MG							
351240 Cordeirópolis/SP	11.840,7	6.324,5	1.654,8	2.206,5	1.654,9	0,0	
311890 Cordisburgo/MG							
311900 Cordislândia/MG	0,0	0,0	0,0	0,0	0,0	0,0	
311910 Corinto/MG							
351250 Coroados/SP							
311930 Coromandel/MG							
311940 Coronel Fabriciano/MG	500,0	200,0	100,0	0,0	200,0	0,0	

**TABELA Cs02 - INFORMAÇÕES SOBRE TRIAGEM DE RESÍDUOS SÓLIDOS
(PROVENIENTES OU NÃO DA COLETA SELETIVA)**

 ANO DE
REFERÊNCIA
2010

Município	Materiais recuperados, exceto material orgânico e rejeito					
	Total	Papel e papelão	Plásticos	Metais	Vidros	Outros
	t	t	t	t	t	t
Código Nome/UF						
Região Sudeste	Cs009	Cs010	Cs011	Cs012	Cs013	Cs014
351260 Coronel Macedo/SP	60,0	10,0	10,0	15,0	5,0	20,0
351270 Corumbataí/SP	84,0	45,0	15,0	1,0	6,0	17,0
351320 Cristais Paulista/SP						
312030 Cristália/MG	17,0	6,0	3,0	5,0	1,0	2,0
312050 Cristina/MG	106,0	35,0	17,0	20,0	16,0	18,0
351330 Cruzália/SP	0,0	0,0	0,0	0,0	0,0	0,0
351340 Cruzeiro/SP	0,0	0,0	0,0	0,0	0,0	0,0
351350 Cubatão/SP	443,0	322,2	111,0	9,6	0,2	0,0
312090 Curvelo/MG	128,7	102,2	21,0	5,0	0,5	0,0
312125 Delta/MG						
351370 Descalvado/SP						
312140 Desterro de Entre Rios/MG	0,0	0,0	0,0	0,0	0,0	0,0
351380 Diadema/SP	806,0	290,0	161,0	129,0	65,0	161,0
312180 Dionísio/MG	396,2	43,2	48,0	108,0	107,0	90,0
351385 Dirce Reis/SP	0,0	0,0	0,0	0,0	0,0	0,0
312200 Divino/MG	0,0	0,0	0,0	0,0	0,0	0,0
351390 Divinolândia/SP						
312230 Divinópolis/MG	780,0	292,5	292,5	97,5	97,5	0,0
312240 Divisa Nova/MG						
351400 Dobrada/SP						
312270 Dom Silvério/MG	129,0	30,0	80,0	10,0	9,0	0,0
320190 Domingos Martins/ES	0,0	0,0	0,0	0,0	0,0	0,0
312290 Dona Eusébia/MG						
312310 Dores de Guanhaes/MG	51,5	12,7	16,0	8,2	9,1	5,5
312340 Doresópolis/MG	0,0	0,0	0,0	0,0	0,0	0,0
351440 Dracena/SP	200,0	76,0	92,0	9,0	12,0	11,0
330170 Duque de Caxias/RJ	74.040,0	33.240,0	7.200,0	4.800,0	2.400,0	26.400,0
351490 Elias Fausto/SP						
312360 Elói Mendes/MG	334,5	114,2	201,6	18,7	0,0	0,0
351495 Embaúba/SP						
351500 Embu/SP	877,0	502,0	196,0	96,0	57,0	26,0
351515 Engenheiro Coelho/SP	0,0	0,0	0,0	0,0	0,0	0,0
312380 Engenheiro Navarro/MG						
330180 Engenheiro Paulo de Frontin/RJ	0,0	0,0	0,0	0,0	0,0	0,0
312385 Entre Folhas/MG						
312440 Espírito Santo do Dourado/MG						
351518 Espírito Santo do Pinhal/SP	520,0	240,0	42,0	95,0	90,0	53,0
351519 Espírito Santo do Turvo/SP	60,0	12,0	12,0	18,0	18,0	0,0
351530 Estrela do Norte/SP						

**TABELA Cs02 - INFORMAÇÕES SOBRE TRIAGEM DE RESÍDUOS SÓLIDOS
(PROVENIENTES OU NÃO DA COLETA SELETIVA)**

 ANO DE
REFERÊNCIA
2010

Município	Materiais recuperados, exceto material orgânico e rejeito					
	Total	Papel e papelão	Plásticos	Metais	Vidros	Outros
	t	t	t	t	t	t
Código Nome/UF	Cs009	Cs010	Cs011	Cs012	Cs013	Cs014
Região Sudeste						
351520 Estrela d'Oeste/SP						
312510 Extrema/MG	300,0	158,0	83,0	27,0	12,0	20,0
312520 Fama/MG						
312530 Faria Lemos/MG	72,0	25,0	20,0	15,0	12,0	0,0
351540 Fartura/SP						
351560 Fernando Prestes/SP						
351565 Fernão/SP						
351570 Ferraz de Vasconcelos/SP	480,0	100,0	200,0	100,0	80,0	0,0
351590 Floreal/SP	6,3	3,1	1,8	0,9	0,5	0,0
312600 Florestal/MG	1.050,0					
351600 Flórida Paulista/SP						
312610 Formiga/MG	591,0	331,0	102,0	71,0	37,0	50,0
312630 Fortaleza de Minas/MG	147,4	41,5	78,7	6,1	5,9	15,2
312640 Fortuna de Minas/MG						
351620 Franca/SP	2.197,1	1.008,2	316,1	220,8	336,1	315,9
312650 Francisco Badaró/MG						
312660 Francisco Dumont/MG						
312705 Fronteira dos Vales/MG						
312710 Frutal/MG						
351650 Gabriel Monteiro/SP	76,4	26,8	21,8	21,0	1,2	5,6
351660 Gália/SP	103,0	60,5	28,3	10,0	4,2	0,0
312733 Gameleiras/MG	0,0	0,0	0,0	0,0	0,0	0,0
351670 Garça/SP	286,0	57,0	104,0	57,0	68,0	0,0
351680 Gastão Vidigal/SP						
351690 General Salgado/SP	185,0	90,0	30,0	45,0	10,0	10,0
351700 Getulina/SP						
312735 Glaucilândia/MG	0,0	0,0	0,0	0,0	0,0	0,0
351710 Glicério/SP						
312750 Gonzaga/MG	51,3	15,9	22,1	2,8	10,5	0,0
312760 Gouveia/MG	0,0	0,0	0,0	0,0	0,0	0,0
312770 Governador Valadares/MG						
312780 Grão Mogol/MG						
320230 Guaçuí/ES						
351720 Guaíçara/SP						
351730 Guaimbé/SP	0,0	0,0	0,0	0,0	0,0	0,0
312800 Guanhães/MG	0,0	0,0	0,0	0,0	0,0	0,0
351750 Guapiaçu/SP	0,0	0,0	0,0	0,0	0,0	0,0
351760 Guapira/SP	1,5	0,3	0,3	0,3	0,3	0,3
351780 Guaraçai/SP	58,9	26,2	22,8	5,8	4,1	0,0

**TABELA Cs02 - INFORMAÇÕES SOBRE TRIAGEM DE RESÍDUOS SÓLIDOS
(PROVENIENTES OU NÃO DA COLETA SELETIVA)**

ANO DE
REFERÊNCIA
2010

Município	Materiais recuperados, exceto material orgânico e rejeito					
	Total	Papel e papelão	Plásticos	Metais	Vidros	Outros
Código Nome/UF	t	t	t	t	t	t
Região Sudeste	Cs009	Cs010	Cs011	Cs012	Cs013	Cs014
312820 Guaraciaba/MG						
312840 Guarani/MG	136,0	37,8	61,9	9,9	11,5	14,9
312850 Guarará/MG						
351820 Guararapes/SP						
351830 Guararema/SP	7,0	0,0	7,0	0,0	0,0	0,0
351840 Guaratinguetá/SP	827,0	650,0	130,0	25,0	10,0	12,0
351860 Guariba/SP	895,0					
351870 Guarujá/SP	2.700,0	810,0	945,0	540,0	270,0	135,0
351880 Guarulhos/SP	3.256,0	2.067,0	645,0	262,0	144,0	138,0
351885 Guataporã/SP	0,0	0,0	0,0	0,0	0,0	0,0
312880 Guidoalva/MG	3.734,0	725,0	575,0	258,0	220,0	1.956,0
351890 Guzelândia/SP						
351900 Herculândia/SP	0,0	0,0	0,0	0,0	0,0	0,0
351907 Hortolândia/SP	8,0	3,0	2,0	1,5	1,0	0,5
351910 Iacanga/SP	151,0	60,0	45,0	1,0	15,0	30,0
312950 Ibiá/MG	0,0	0,0	0,0	0,0	0,0	0,0
351940 Ibirá/SP						
312970 Ibiraci/MG	0,0	0,0	0,0	0,0	0,0	0,0
312980 Ibité/MG		10,0	16,0			
351960 Ibitinga/SP	871,0	360,0	360,0	139,0	12,0	0,0
351970 Ibiúna/SP						
320260 Iconha/ES						
352000 Igarapé do Tietê/SP						
352010 Igarapava/SP	30,0	16,0	6,0	1,0	1,0	6,0
313010 Igarapé/MG	126,9	70,9	33,8	5,1	0,0	17,1
330187 Iguaba Grande/RJ						
313040 Ijaci/MG						
352044 Ilha Solteira/SP						
352040 Ilhabela/SP	59,2	38,0	9,0	8,0	4,2	0,0
313050 Ilicinea/MG	103,6	36,5	56,6	10,5	0,0	0,0
352050 Indaibatuba/SP	398,5	241,8	95,5	17,2	25,4	18,6
313080 Ingai/MG						
313110 Inimutaba/MG						
352080 Inúbia Paulista/SP	1,0	0,5	0,4	0,1	0,0	0,0
313115 Ipaba/MG						
313120 Ipanema/MG	229,6	79,2	132,4	18,0	0,0	0,0
313130 Ipatinga/MG	154,0					
352100 Iperó/SP						
352110 Ipeúna/SP						

**TABELA Cs02 - INFORMAÇÕES SOBRE TRIAGEM DE RESÍDUOS SÓLIDOS
(PROVENIENTES OU NÃO DA COLETA SELETIVA)**

 ANO DE
REFERÊNCIA
2010

Município	Materiais recuperados, exceto material orgânico e rejeito					
	Total	Papel e papelão	Plásticos	Metais	Vidros	Outros
	t	t	t	t	t	t
Código Nome/UF						
Região Sudeste	Cs009	Cs010	Cs011	Cs012	Cs013	Cs014
352140 Iracemápolis/SP						
352150 Irapuã/SP						
352170 Itaberá/SP						
313170 Itabira/MG	1.484,0	736,8	327,1	67,8	187,7	164,6
313190 Itabirito/MG						
330190 Itaboraí/RJ						
320270 Itaguaçu/ES						
330200 Itaguaí/RJ						
313220 Itaguara/MG						
352180 Itai/SP						
313230 Itaipé/MG	0,0	0,0	0,0	0,0	0,0	0,0
352190 Itajobi/SP	15,0	2,0	2,5	5,0	3,0	2,5
313240 Itajubá/MG	360,6	245,5	66,6	4,5	0,0	44,0
330205 Italva/RJ						
313250 Itamarandiba/MG						
313290 Itamogi/MG						
313300 Itamonte/MG	0,0	0,0	0,0	0,0	0,0	0,0
352210 Itanhaém/SP	189,0	136,7	23,0	20,9	5,8	2,6
313310 Itanhandu/MG	252,0	110,0	60,0	45,0	25,0	12,0
313330 Itaobim/MG						
330210 Itaocara/RJ						
352220 Itapeçerica da Serra/SP						
313350 Itapeçerica/MG	360,0	216,0	48,0	30,0	12,0	54,0
320280 Itapemirim/ES						
352230 Itapetininga/SP	37,6	22,0	13,0	0,8	1,7	0,1
352240 Itapeva/SP	840,0	291,2	453,3	47,1	21,0	27,4
352250 Itapevi/SP						
352260 Itapira/SP	240,0	120,0	34,0	50,0	32,0	4,0
352265 Itapirapuã Paulista/SP	0,0	0,0	0,0	0,0	0,0	0,0
352270 Itápolis/SP	0,0	0,0	0,0	0,0	0,0	0,0
352300 Itapura/SP	11,1	5,6	3,5	1,6	0,4	0,0
352310 Itaquaquecetuba/SP						
352320 Itararé/SP	350,0					
352330 Itariri/SP	0,0	0,0	0,0	0,0	0,0	0,0
352340 Itatiba/SP	920,0	534,0	144,0	140,0	92,0	10,0
313380 Itaúna/MG	2.960,0	1.331,0	1.188,0	180,0	138,0	123,0
352360 Itirapina/SP	91,5	20,2	14,5	26,6	0,2	30,0
352390 Itu/SP	3.830,2	2.157,0	677,0	510,0	268,9	217,3
313420 Ituiutaba/MG						

**TABELA Cs02 - INFORMAÇÕES SOBRE TRIAGEM DE RESÍDUOS SÓLIDOS
(PROVENIENTES OU NÃO DA COLETA SELETIVA)**

 ANO DE
REFERÊNCIA
2010

Município	Materiais recuperados, exceto material orgânico e rejeito					
	Total	Papel e papelão	Plásticos	Metais	Vidros	Outros
	t	t	t	t	t	t
Código Nome/UF						
Região Sudeste	Cs009	Cs010	Cs011	Cs012	Cs013	Cs014
352400 Itupeva/SP	850,0	250,0	180,0	200,0	120,0	100,0
313440 Iturama/MG						
313450 Itutinga/MG	0,0	0,0	0,0	0,0	0,0	0,0
352410 Ituverava/SP	139,0	90,0	20,0	20,0	8,0	1,0
352420 Jaborandi/SP	138,0	69,0	28,0	25,0	6,0	10,0
352430 Jaboticabal/SP	508,0	204,0	114,0	118,0	72,0	0,0
352440 Jacarei/SP						
313470 Jacinto/MG						
313480 Jacui/MG	160,0	51,0	50,0	27,0	12,0	20,0
352470 Jaguariúna/SP	853,5	453,6	207,7	95,5	89,3	7,4
352480 Jales/SP	700,0					
330227 Japeri/RJ						
352510 Jardinópolis/SP	0,0	0,0	0,0	0,0	0,0	0,0
352520 Jarinu/SP	1.000,0					
352530 Jaú/SP	667,0	450,0	104,0	57,0	43,0	13,0
313540 Jeceaba/MG						
313550 Jequeri/MG	19,0	5,0	3,0	10,0	1,0	0,0
320310 Jerônimo Monteiro/ES						
313610 Joanésia/MG	26,0	19,0	6,0	1,0	0,0	0,0
313620 João Monlevade/MG	398,4	200,9	36,2	0,2	105,0	56,1
320313 João Neiva/ES	0,0	0,0	0,0	0,0	0,0	0,0
352560 João Ramalho/SP						
313655 José Raydan/MG						
313670 Juiz de Fora/MG						
352580 Júlio Mesquita/SP						
352590 Jundiaí/SP	9.206,7					
352610 Juquia/SP	0,0	0,0	0,0	0,0	0,0	0,0
313690 Juruaia/MG	94,5	48,1	33,1	12,3	1,0	0,0
313710 Lagamar/MG	147,0	90,0	20,0	12,0	4,0	21,0
313750 Lagoa Formosa/MG	273,3	44,9	98,5	68,6	17,7	43,6
313760 Lagoa Santa/MG	672,0	438,0	72,0	78,0	72,0	12,0
313780 Lambari/MG						
352640 Laranjal Paulista/SP	100,0	60,0	25,0	6,0	5,0	4,0
352660 Lavrinhas/SP						
313835 Leme do Prado/MG						
352680 Lençóis Paulista/SP	2.640,0	871,2	554,4	369,6	184,8	660,0
313860 Lima Duarte/MG						
313862 Limeira do Oeste/MG	0,0	0,0	0,0	0,0	0,0	0,0
352690 Limeira/SP	1.438,0	461,0	775,0	101,0	101,0	0,0

**TABELA Cs02 - INFORMAÇÕES SOBRE TRIAGEM DE RESÍDUOS SÓLIDOS
(PROVENIENTES OU NÃO DA COLETA SELETIVA)**

 ANO DE
REFERÊNCIA
2010

Município	Materiais recuperados, exceto material orgânico e rejeito					
	Total	Papel e papelão	Plásticos	Metais	Vidros	Outros
Código Nome/UF	t	t	t	t	t	t
Região Sudeste	Cs009	Cs010	Cs011	Cs012	Cs013	Cs014
352700 Lindóia/SP						
320320 Linhares/ES						
352710 Lins/SP	500,0	120,0	216,0	86,4	57,6	20,0
313865 Lontra/MG						
352725 Lourdes/SP						
352740 Lucélia/SP						
352750 Lucianópolis/SP						
352760 Luis Antônio/SP	0,0	0,0	0,0	0,0	0,0	0,0
313868 Luislândia/MG	0,0	0,0	0,0	0,0	0,0	0,0
352790 Lutécia/SP						
313880 Luz/MG	180,0					
330240 Macaé/RJ						
352800 Macatuba/SP	298,0	168,0	60,0	48,0	18,0	4,0
352810 Macauba/SP	0,0	0,0	0,0	0,0	0,0	0,0
330245 Macuco/RJ	0,0	0,0	0,0	0,0	0,0	0,0
352830 Magda/SP	198,4					
352850 Mairiporã/SP	0,0	0,0	0,0	0,0	0,0	0,0
352860 Manduri/SP	78,0	35,0	30,0	7,0	6,0	0,0
313930 Manga/MG						
330260 Mangaratiba/RJ						
313940 Manhuaçu/MG	130,0					
313960 Mantena/MG						
320330 Mantenópolis/ES	0,0	0,0	0,0	0,0	0,0	0,0
352870 Marabá Paulista/SP	45,0	30,0	2,0	10,0	1,0	2,0
352880 Maracai/SP	38,0	10,0	4,0	0,0	2,0	22,0
352885 Marapoama/SP	2,0	0,5	0,4	0,4	0,1	0,6
313990 Maria da Fé/MG						
314000 Mariana/MG	223,7	206,0	17,6	0,1	0,0	0,0
330270 Maricá/RJ	0,0	0,0	0,0	0,0	0,0	0,0
320335 Marilândia/ES	310,0	170,0	129,0	5,0	6,0	0,0
352900 Marília/SP						
314020 Maripá de Minas/MG	80,5	25,5	39,6	4,7	7,5	3,2
352920 Martinópolis/SP	576,0	223,2	180,0	88,8	72,0	12,0
352930 Matão/SP	315,6	189,3	64,7	9,3	0,0	52,3
314070 Mateus Leme/MG	278,1	167,1	111,0	0,0	0,0	0,0
314120 Matutina/MG	48,4					
352940 Mauá/SP	369,7	244,3	104,7	16,1	4,6	0,0
314140 Medina/MG	0,0	0,0	0,0	0,0	0,0	0,0
330280 Mendes/RJ						

**TABELA Cs02 - INFORMAÇÕES SOBRE TRIAGEM DE RESÍDUOS SÓLIDOS
(PROVENIENTES OU NÃO DA COLETA SELETIVA)**

 ANO DE
REFERÊNCIA
2010

Município	Materiais recuperados, exceto material orgânico e rejeito					
	Total	Papel e papelão	Plásticos	Metais	Vidros	Outros
	t	t	t	t	t	t
Código Nome/UF	Cs009	Cs010	Cs011	Cs012	Cs013	Cs014
Região Sudeste						
352960 Meridiano/SP	4,0	1,0	2,0	0,5	0,5	0,0
330285 Mesquita/RJ						
352970 Miguelópolis/SP						
314190 Minduri/MG	10,0					
353000 Mira Estrela/SP	118,0	48,0	6,0	4,0	12,0	48,0
330300 Miracema/RJ	566,4	66,0	261,6	42,0	180,0	16,8
353010 Mirandópolis/SP						
353030 Mirassol/SP						
353040 Mirassolândia/SP						
353070 Mogi Guaçu/SP						
353060 Moji das Cruzes/SP	910,0	590,0	320,0	0,0	0,0	0,0
353090 Mombuca/SP						
353110 Mongaguá/SP						
314270 Montalvânia/MG	0,0	0,0	0,0	0,0	0,0	0,0
320350 Montanha/ES	104,0	40,0	30,0	20,0	10,0	4,0
353130 Monte Alto/SP						
314290 Monte Azul/MG	10.000,0	10,0	5,0	8,0	3,0	9.974,0
314310 Monte Carmelo/MG						
353160 Monte Castelo/SP						
353180 Monte Mor/SP						
314320 Monte Santo de Minas/MG	500,0	0,0	0,0	0,0	0,0	500,0
314340 Monte Sião/MG						
353170 Monteiro Lobato/SP						
314330 Montes Claros/MG						
314350 Morada Nova de Minas/MG	0,0	0,0	0,0	0,0	0,0	0,0
353190 Morro Agudo/SP	196,3	92,2	45,9	29,3	13,0	15,9
314360 Morro da Garça/MG						
353200 Morungaba/SP	0,2					
353205 Motuca/SP	23,7	5,2	4,1	8,9	2,6	2,9
320360 Mucurici/ES	27,6	12,0	6,0	3,6	2,4	3,6
320380 Muqui/ES						
314390 Muriaé/MG	45,0	20,9	19,9	4,0	0,1	0,1
314410 Muzambinho/MG						
353215 Nantes/SP	25,9	18,0	6,0	0,1	0,0	1,8
353220 Narandiba/SP	105,6	30,0	54,0	18,0	3,6	0,0
330310 Natividade/RJ	341,9	147,2	130,0	34,0	30,7	0,0
314450 Nazareno/MG						
314460 Nepomuceno/MG	0,0	0,0	0,0	0,0	0,0	0,0
353260 Nhandeara/SP	0,0	0,0	0,0	0,0	0,0	0,0

**TABELA Cs02 - INFORMAÇÕES SOBRE TRIAGEM DE RESÍDUOS SÓLIDOS
(PROVENIENTES OU NÃO DA COLETA SELETIVA)**

 ANO DE
REFERÊNCIA
2010

Município	Materiais recuperados, exceto material orgânico e rejeito					
	Total	Papel e papelão	Plásticos	Metais	Vidros	Outros
	t	t	t	t	t	t
Código Nome/UF						
Região Sudeste	Cs009	Cs010	Cs011	Cs012	Cs013	Cs014
330330 Niterói/RJ	2.799,0	1.527,9	527,8	138,2	321,5	283,6
353280 Nova Aliança/SP						
314467 Nova Belém/MG	0,0	0,0	0,0	0,0	0,0	0,0
353282 Nova Campina/SP	245,5	145,0	90,0	5,0	5,5	0,0
353284 Nova Canaã Paulista/SP						
353286 Nova Castilho/SP	18,2					
353290 Nova Europa/SP						
330340 Nova Friburgo/RJ	508,0	210,0	120,0	80,0	50,0	48,0
330350 Nova Iguaçu/RJ						
314480 Nova Lima/MG	498,1	424,0	51,2	19,7	3,2	0,0
353330 Nova Luzitânia/SP						
353340 Nova Odessa/SP	152,8	46,4	23,4	2,0	49,4	31,6
313660 Nova União/MG						
353325 Novais/SP	0,0	0,0	0,0	0,0	0,0	0,0
314530 Novo Cruzeiro/MG						
353350 Novo Horizonte/SP	1.200,0	360,0	140,0	180,0	140,0	380,0
353390 Olímpia/SP						
314550 Olimpio Noronha/MG	0,0	0,0	0,0	0,0	0,0	0,0
314570 Oliveira Fortes/MG						
314560 Oliveira/MG	15,5	6,0	5,0	2,5	2,0	0,0
353400 Onda Verde/SP	0,0	0,0	0,0	0,0	0,0	0,0
314587 Orizânia/MG	0,0	0,0	0,0	0,0	0,0	0,0
353430 Orlandia/SP	834,2	468,0	188,4	13,4	85,8	78,6
353440 Osasco/SP	1.200,0	780,0	216,0	48,0	156,0	0,0
353470 Ourinhos/SP	1.425,0	840,0	360,0	129,0	96,0	0,0
314590 Ouro Branco/MG	726,5	300,0	300,0	1,5	0,0	125,0
314600 Ouro Fino/MG						
314610 Ouro Preto/MG	0,0	0,0	0,0	0,0	0,0	0,0
353475 Ouroeste/SP	80,0					
353490 Pacaembu/SP						
314630 Padre Paraíso/MG	2,0					
314655 Pai Pedro/MG	0,0	0,0	0,0	0,0	0,0	0,0
314650 Pains/MG	132,0	52,0	10,0	37,0	10,0	23,0
353520 Palmeira d'Oeste/SP	0,0	0,0	0,0	0,0	0,0	0,0
353530 Palmital/SP	159,2	39,5	71,2	4,6	11,1	32,8
353540 Panorama/SP						
314700 Paracatu/MG	669,1	398,8	151,9	5,7	50,6	62,1
353550 Paraguaçu Paulista/SP	310,0	100,0	100,0	100,0	10,0	0,0
353560 Paraibuna/SP						

**TABELA Cs02 - INFORMAÇÕES SOBRE TRIAGEM DE RESÍDUOS SÓLIDOS
(PROVENIENTES OU NÃO DA COLETA SELETIVA)**

 ANO DE
REFERÊNCIA
2010

Município	Materiais recuperados, exceto material orgânico e rejeito					
	Total	Papel e papelão	Plásticos	Metais	Vidros	Outros
	t	t	t	t	t	t
Código Nome/UF						
Região Sudeste	Cs009	Cs010	Cs011	Cs012	Cs013	Cs014
314730 Paraisópolis/MG	173,5	46,2	69,9	36,4	16,4	4,6
353590 Paranapuã/SP	0,0	0,0	0,0	0,0	0,0	0,0
353625 Parisi/SP	24,5	6,0	4,0	10,0	0,0	4,5
314750 Passabém/MG						
314790 Passos/MG						
314800 Patos de Minas/MG	369,2					
330385 Paty do Alferes/RJ	246,4	89,4	92,3	22,0	42,7	0,0
353640 Paulicéia/SP						
353650 Paulínia/SP	2.350,0	1.050,0	470,0	190,0	35,0	605,0
314840 Paulistas/MG	1.300,0	500,0	500,0	100,0	100,0	100,0
353660 Paulo de Faria/SP	0,0	0,0	0,0	0,0	0,0	0,0
314850 Pavão/MG						
353670 Pederneiras/SP	0,0	0,0	0,0	0,0	0,0	0,0
314890 Pedra do Indaia/MG						
314900 Pedra Dourada/MG						
314910 Pedralva/MG	50,0	18,0	18,0	6,0	6,0	2,0
353690 Pedranópolis/SP						
353710 Pedreira/SP	755,0	300,0	300,0	85,0	35,0	35,0
353715 Pedrinhas Paulista/SP	63,1	42,0	8,7	3,8	5,7	2,9
353730 Penápolis/SP	1.005,0	36,9	21,9	5,4	6,8	934,0
314950 Pequeri/MG	0,0	0,0	0,0	0,0	0,0	0,0
353740 Pereira Barreto/SP	88,0	43,9	24,0	15,9	2,4	1,8
353750 Pereiras/SP	169,0	85,0	67,0	2,5	2,5	12,0
314995 Periquito/MG	77,0	25,0	29,0	10,0	3,0	10,0
353760 Peruibe/SP	18,0	5,0	7,5	4,5	0,0	1,0
315000 Pescador/MG	0,0	0,0	0,0	0,0	0,0	0,0
330390 Petrópolis/RJ	901,5	107,5	126,6	270,3	238,4	158,7
353770 Piacatu/SP	0,2					
315015 Piedade de Caratinga/MG	105,6	30,0	39,6	24,0	12,0	0,0
353780 Piedade/SP	169,9	97,0	36,8	0,1	18,0	18,0
353790 Pilar do Sul/SP	19,5	7,9	2,3	2,0	5,0	2,3
315050 Pimenta/MG						
353800 Pindamonhangaba/SP	80,0	8,0	24,0	8,0	4,0	36,0
353810 Pindorama/SP	0,0	0,0	0,0	0,0	0,0	0,0
315053 Pingo-d'Água/MG	73,1	32,3	28,8	8,1	3,1	0,8
353820 Pinhalzinho/SP						
330395 Pinheiral/RJ	0,0	0,0	0,0	0,0	0,0	0,0
353860 Piracaia/SP	0,0	0,0	0,0	0,0	0,0	0,0
315060 Piracema/MG						

**TABELA Cs02 - INFORMAÇÕES SOBRE TRIAGEM DE RESÍDUOS SÓLIDOS
(PROVENIENTES OU NÃO DA COLETA SELETIVA)**

 ANO DE
REFERÊNCIA
2010

Município	Materiais recuperados, exceto material orgânico e rejeito					
	Total	Papel e papelão	Plásticos	Metais	Vidros	Outros
	t	t	t	t	t	t
Código Nome/UF						
Região Sudeste	Cs009	Cs010	Cs011	Cs012	Cs013	Cs014
353870 Piracicaba/SP	0,0	0,0	0,0	0,0	0,0	0,0
330400 Pirai/RJ	1,3	1,0	0,1	0,2	0,0	0,0
353880 Piraju/SP	322,6	98,3	167,6	34,4	22,3	0,0
315070 Pirajuba/MG						
353900 Pirangi/SP	152,0	49,0	37,0	62,0	8,0	4,0
315090 Piranguçu/MG	35,6	13,8	10,4	8,2	3,2	0,0
315110 Pirapetinga/MG	159.223,0	34.260,0	87.470,0	355,0	22.080,0	15.058,0
315120 Pirapora/MG	1.080,0	702,0	216,0	54,0	0,0	108,0
353930 Pirassununga/SP	0,0	0,0	0,0	0,0	0,0	0,0
353950 Pitangueiras/SP						
353970 Platina/SP						
353980 Poá/SP	984,0	720,0	108,0	60,0	72,0	24,0
315180 Poços de Caldas/MG	719,0	500,0	199,0	10,0	5,0	5,0
315200 Pompéu/MG	75,7	34,7	18,4	22,6	0,0	0,0
354010 Pongai/SP	84,0	20,0	20,0	22,0	2,0	20,0
320425 Ponto Belo/ES	278,0	155,0	70,0	31,0	12,0	10,0
315217 Ponto dos Volantes/MG						
354040 Populina/SP	0,0	0,0	0,0	0,0	0,0	0,0
354050 Porangaba/SP						
330410 Porciúncula/RJ		78,6	78,0	57,6	22,0	
354060 Porto Feliz/SP	0,0	0,0	0,0	0,0	0,0	0,0
354070 Porto Ferreira/SP						
315250 Pouso Alegre/MG						
354085 Pracinha/SP						
354100 Praia Grande/SP						
315280 Prata/MG	0,0	0,0	0,0	0,0	0,0	0,0
354110 Presidente Alves/SP	3,6	0,9	0,8	1,3	0,6	0,0
315310 Presidente Bernardes/MG	0,0	0,0	0,0	0,0	0,0	0,0
354130 Presidente Epitácio/SP	1.305,0	562,5	457,2	104,4	65,7	115,2
354140 Presidente Prudente/SP	1.250,0	450,0	210,0	110,0	160,0	320,0
354150 Presidente Venceslau/SP	21,0	7,6	10,0	2,4	1,0	0,0
354160 Promissão/SP	0,0	0,0	0,0	0,0	0,0	0,0
354170 Quatá/SP	245,0	140,0	85,0	15,0	3,0	2,0
330414 Queimados/RJ						
315380 Queluzito/MG	17,0	3,1	9,0	1,7	2,2	1,0
354200 Quintana/SP						
354210 Rafard/SP						
315400 Raul Soares/MG	358,8	52,4	110,3	0,0	0,0	196,0
354230 Redenção da Serra/SP						

**TABELA Cs02 - INFORMAÇÕES SOBRE TRIAGEM DE RESÍDUOS SÓLIDOS
(PROVENIENTES OU NÃO DA COLETA SELETIVA)**

 ANO DE
REFERÊNCIA
2010

Município	Materiais recuperados, exceto material orgânico e rejeito					
	Total	Papel e papelão	Plásticos	Metais	Vidros	Outros
Código Nome/UF	t	t	t	t	t	t
Região Sudeste	Cs009	Cs010	Cs011	Cs012	Cs013	Cs014
354240 Regente Feijó/SP						
354250 Reginópolis/SP	0,0	0,0	0,0	0,0	0,0	0,0
315420 Resende Costa/MG	124,8	49,9	43,7	12,5	6,2	12,5
315430 Resplendor/MG	170,0	120,0	24,0	2,4	0,6	23,0
315440 Ressaquinha/MG	79,5	30,1	14,0	16,1	19,3	0,0
354280 Ribeira/SP						
354290 Ribeirão Bonito/SP						
354310 Ribeirão Corrente/SP	0,0	0,0	0,0	0,0	0,0	0,0
354325 Ribeirão Grande/SP	3.867,8	2.051,3	1.012,0	332,0	472,5	0,0
354330 Ribeirão Pires/SP						
354340 Ribeirão Preto/SP	556,3	327,6	93,6	31,7	103,4	0,0
354370 Rincão/SP	0,0	0,0	0,0	0,0	0,0	0,0
354380 Rinópolis/SP	1,5	0,3	0,2	0,5	0,3	0,2
315480 Rio Acima/MG	0,0	0,0	0,0	0,0	0,0	0,0
320435 Rio Bananal/ES						
330430 Rio Bonito/RJ						
354390 Rio Claro/SP	14,6	3,4	3,2	0,0	4,0	4,0
330450 Rio das Flores/RJ	911,2	300,0	600,0	1,2	10,0	0,0
330455 Rio de Janeiro/RJ	7.796,5	2.372,2	4.162,4	718,7	308,5	234,7
315510 Rio do Prado/MG						
315500 Rio Doce/MG	28,8	9,6	9,6	6,0	3,6	0,0
315530 Rio Manso/MG						
320440 Rio Novo do Sul/ES	0,0	0,0	0,0	0,0	0,0	0,0
315570 Rio Piracicaba/MG						
315590 Rio Preto/MG	114,0	30,0	60,0	6,0	12,0	6,0
354420 Riolândia/SP	74,4	35,0	24,5	11,3	3,6	0,0
354350 Riversul/SP	50,4	5,0	18,0	15,0	4,5	7,9
315620 Rochedo de Minas/MG						
315630 Rodeiro/MG						
354450 Rubinéia/SP						
315670 Sabará/MG						
354470 Sagres/SP	0,0	0,0	0,0	0,0	0,0	0,0
354490 Sales Oliveira/SP	1.060,0	500,0	360,0	100,0	100,0	0,0
354500 Salesópolis/SP	115,0	50,0	10,0	40,0	5,0	10,0
315700 Salinas/MG						
315710 Salto da Divisa/MG						
354530 Salto de Pirapora/SP	2,8	1,2	0,8	0,5	0,3	0,0
354540 Salto Grande/SP						
354520 Salto/SP	1.265,0	696,0	269,0	174,0	112,0	14,0

**TABELA Cs02 - INFORMAÇÕES SOBRE TRIAGEM DE RESÍDUOS SÓLIDOS
(PROVENIENTES OU NÃO DA COLETA SELETIVA)**

 ANO DE
REFERÊNCIA
2010

Município	Materiais recuperados, exceto material orgânico e rejeito					
	Total	Papel e papelão	Plásticos	Metais	Vidros	Outros
	t	t	t	t	t	t
Código Nome/UF	Cs009	Cs010	Cs011	Cs012	Cs013	Cs014
Região Sudeste						
354560 Santa Adélia/SP	0,0	0,0	0,0	0,0	0,0	0,0
354580 Santa Bárbara d'Oeste/SP						
315720 Santa Bárbara/MG						
354600 Santa Branca/SP						
354610 Santa Clara d'Oeste/SP	0,0	0,0	0,0	0,0	0,0	0,0
354620 Santa Cruz da Conceição/SP	3,0	0,5	0,8	1,0	0,5	0,2
354630 Santa Cruz das Palmeiras/SP	130,0					
354650 Santa Ernestina/SP						
354670 Santa Gertrudes/SP	320,0	60,0	44,0	70,0	11,0	135,0
354680 Santa Isabel/SP						
320450 Santa Leopoldina/ES						
354690 Santa Lucia/SP	500,0					
315780 Santa Luzia/MG	195,4	90,6	80,0	16,8	8,0	0,0
354700 Santa Maria da Serra/SP	20,0	5,0	5,0	7,0	3,0	0,0
330460 Santa Maria Madalena/RJ	81,7	40,6	30,8	3,4	6,0	0,9
354710 Santa Mercedes/SP	0,0	0,0	0,0	0,0	0,0	0,0
354750 Santa Rita do Passa Quatro/SP						
315960 Santa Rita do Sapucaí/MG						
354740 Santa Rita d'Oeste/SP	19,0	4,5	7,0	2,0	3,0	2,5
315980 Santa Vitória/MG						
354720 Santana da Ponte Pensa/SP	10,0	3,0	5,0	1,0	1,0	0,0
354730 Santana de Parnaíba/SP	3.033,3	1.914,0	472,8	245,4	401,1	0,0
315870 Santana do Garambéu/MG						
354770 Santo Anastácio/SP						
354780 Santo André/SP						
354790 Santo Antônio da Alegria/SP	118,2	50,0	54,0	6,2	3,5	4,5
354800 Santo Antônio de Posse/SP	1.020,0	840,0	60,0	36,0	60,0	24,0
315990 Santo Antônio do Amparo/MG	0,0	0,0	0,0	0,0	0,0	0,0
316030 Santo Antônio do Jacinto/MG						
354810 Santo Antônio do Jardim/SP						
316040 Santo Antônio do Monte/MG	158,3	105,6	16,0	0,5	14,5	21,7
316060 Santo Hipólito/MG						
354840 Santópolis do Aguapeí/SP						
354850 Santos/SP	2.885,0	1.675,0	604,0	169,0	237,0	200,0
354870 São Bernardo do Campo/SP	2.011,1	664,4	324,7	153,4	388,6	480,0
316090 São Brás do Suaçuí/MG	109,5	28,7	52,5	21,3	5,5	1,5
354880 São Caetano do Sul/SP	100,0	56,7	16,3	12,8	7,3	6,9
354890 São Carlos/SP	956,4	506,4	173,0	121,9	117,7	37,4
316095 São Domingos das Dores/MG						

**TABELA Cs02 - INFORMAÇÕES SOBRE TRIAGEM DE RESÍDUOS SÓLIDOS
(PROVENIENTES OU NÃO DA COLETA SELETIVA)**

 ANO DE
REFERÊNCIA
2010

Município	Materiais recuperados, exceto material orgânico e rejeito					
	Total	Papel e papelão	Plásticos	Metais	Vidros	Outros
Código Nome/UF	t	t	t	t	t	t
Região Sudeste	Cs009	Cs010	Cs011	Cs012	Cs013	Cs014
316105 São Félix de Minas/MG						
316140 São Francisco do Glória/MG	0,0	0,0	0,0	0,0	0,0	0,0
320470 São Gabriel da Palha/ES	411,5	150,4	183,7	40,8	36,6	0,0
316160 São Geraldo da Piedade/MG						
316165 São Geraldo do Baixo/MG						
316170 São Gonçalo do Abaeté/MG						
316180 São Gonçalo do Pará/MG	550,0	153,0	204,0	95,0	76,5	21,5
316200 São Gonçalo do Sapucaí/MG						
330490 São Gonçalo/RJ						
316210 São Gotardo/MG						
354910 São João da Boa Vista/SP	332,5	106,5	68,0	50,0	6,0	102,0
354925 São João de Itacema/SP						
330510 São João de Meriti/RJ	782,0	219,0	237,0	211,0	115,0	0,0
316250 São João del Rei/MG	582,0	360,0	180,0	6,0	36,0	0,0
316280 São João Evangelista/MG	70,0	5,0	25,0	15,0	10,0	15,0
354940 São Joaquim da Barra/SP						
316294 São José da Barra/MG	0,0	0,0	0,0	0,0	0,0	0,0
354950 São José da Bela Vista/SP	4,6					
316295 São José da Lapa/MG						
330513 São José de Ubá/RJ						
320480 São José do Calçado/ES						
316340 São José do Goiabal/MG	55,1	15,2	19,1	8,6	7,6	4,6
316350 São José do Jacuri/MG	0,0	0,0	0,0	0,0	0,0	0,0
354970 São José do Rio Pardo/SP	420,0	42,0	72,0	6,2	14,0	285,8
354980 São José do Rio Preto/SP	0,0	0,0	0,0	0,0	0,0	0,0
330515 São José do Vale do Rio Preto/RJ	60,0	10,8	20,7	18,5	10,0	0,0
354990 São José dos Campos/SP	7.757,0	4.732,0	1.629,0	620,0	698,0	78,0
354995 São Lourenço da Serra/SP	108,0	34,0	65,0	7,0	2,0	0,0
355000 São Luís do Paraitinga/SP						
320490 São Mateus/ES						
316380 São Miguel do Anta/MG	285,0	100,0	85,0	20,0	80,0	0,0
355030 São Paulo/SP						
316390 São Pedro da União/MG	54,0	12,0	12,0	24,0	0,0	6,0
355050 São Pedro do Turvo/SP						
355040 São Pedro/SP	0,0	0,0	0,0	0,0	0,0	0,0
320495 São Roque do Canaã/ES						
355060 São Roque/SP						
355080 São Sebastião da Gramma/SP	80,0	40,0	25,0	8,0	4,0	3,0
330530 São Sebastião do Alto/RJ	444,0	191,0	140,0	40,0	27,0	46,0

**TABELA Cs02 - INFORMAÇÕES SOBRE TRIAGEM DE RESÍDUOS SÓLIDOS
(PROVENIENTES OU NÃO DA COLETA SELETIVA)**

 ANO DE
REFERÊNCIA
2010

Município	Materiais recuperados, exceto material orgânico e rejeito					
	Total	Papel e papelão	Plásticos	Metais	Vidros	Outros
	t	t	t	t	t	t
Código Nome/UF	Cs009	Cs010	Cs011	Cs012	Cs013	Cs014
Região Sudeste						
316450 São Sebastião do Maranhão/MG						
316470 São Sebastião do Paraíso/MG	276,0	125,0	47,0	73,0	31,0	0,0
316480 São Sebastião do Rio Preto/MG						
355070 São Sebastião/SP						
316500 São Tiago/MG	280,0	180,0	90,0	5,0	5,0	0,0
355100 São Vicente/SP	1.886,4	1.140,6	311,4	245,5	185,6	3,3
316540 Sapucaí-Mirim/MG	184,4	45,1	34,2	21,3	38,7	45,1
316570 Senador Firmino/MG	380,0	150,0	132,0	35,0	37,0	26,0
316600 Senhora de Oliveira/MG	128,0	61,5	35,5	13,5	17,5	0,0
316640 Seritinga/MG						
316670 Serra dos Aimorés/MG						
320500 Serra/ES	429,0	332,0	53,0	41,0	0,0	3,0
316690 Serrania/MG	40.000,0					
316695 Serranópolis de Minas/MG	13.167,2	5.640,0	3.761,0	2.034,2	1.632,0	100,0
316710 Serro/MG	0,0	0,0	0,0	0,0	0,0	0,0
355170 Sertãozinho/SP	272,6	143,5	61,8	24,8	42,2	0,3
355180 Sete Barras/SP						
316720 Sete Lagoas/MG						
316750 Simão Pereira/MG	0,0	0,0	0,0	0,0	0,0	0,0
316760 Simonésia/MG	0,0	0,0	0,0	0,0	0,0	0,0
355210 Socorro/SP	365,0	50,0	150,0	50,0	50,0	65,0
316780 Soledade de Minas/MG	4,8	1,2	2,1	1,4	0,0	0,1
355220 Sorocaba/SP						
355230 Sud Mennucci/SP						
355240 Sumaré/SP	140,8	28,1	14,4	93,6	4,7	0,0
355255 Suzanópolis/SP						
355250 Suzano/SP	50,5	36,6	8,2	5,2	0,5	0,0
355260 Tabapuã/SP	309,0	55,0	57,0	44,0	67,0	86,0
355270 Tabatinga/SP	30,0	10,0	10,0	10,0	0,0	0,0
355280 Taboão da Serra/SP						
316800 Taiobeiras/MG	54,0	30,0	5,0	12,0	3,0	4,0
355320 Taiúva/SP	0,0	0,0	0,0	0,0	0,0	0,0
355330 Tambauí/SP	283,8	159,3	58,7	8,3	57,5	0,0
316820 Tapirai/MG						
355350 Tapirai/SP						
355370 Taquaritinga/SP						
355380 Taquarituba/SP	90,0	35,0	28,0	27,0	0,0	0,0
355400 Tatui/SP	1.959,5	1.437,4	187,4	144,4	190,3	0,0
355410 Taubaté/SP	3.200,0	800,0	700,0	900,0	600,0	200,0

**TABELA Cs02 - INFORMAÇÕES SOBRE TRIAGEM DE RESÍDUOS SÓLIDOS
(PROVENIENTES OU NÃO DA COLETA SELETIVA)**

 ANO DE
REFERÊNCIA
2010

Município	Materiais recuperados, exceto material orgânico e rejeito					
	Total	Papel e papelão	Plásticos	Metais	Vidros	Outros
Código Nome/UF	t	t	t	t	t	t
Região Sudeste	Cs009	Cs010	Cs011	Cs012	Cs013	Cs014
316850 Teixeira/MG						
355430 Teodoro Sampaio/SP	80,2	0,0	0,0	0,0	6,2	74,0
316860 Teófilo Otoni/MG	180,0	160,0	6,0	2,0	1,0	11,0
355440 Terra Roxa/SP						
316900 Tocantins/MG	96,9	40,2	40,1	15,8	0,0	0,8
355465 Torre de Pedra/SP						
355475 Trabiju/SP						
355480 Tremembé/SP	0,0	0,0	0,0	0,0	0,0	0,0
316930 Três Corações/MG						
355490 Três Fronteiras/SP	6,0	3,0	2,0	0,5	0,5	0,0
316935 Três Marias/MG	13,0	5,0	3,0	0,0	0,0	5,0
316950 Tumiritinga/MG	0,0	0,0	0,0	0,0	0,0	0,0
355500 Tupã/SP	2.300,0	800,0	600,0	300,0	400,0	200,0
355520 Turiúba/SP						
317000 Ubai/MG						
317010 Uberaba/MG	633,5	323,5	179,2	71,8	45,4	13,6
317020 Uberlândia/MG	311,0	244,0	48,0	7,0	12,0	0,0
355550 Ubirajara/SP						
317043 União de Minas/MG						
355580 Urânia/SP	0,0	0,0	0,0	0,0	0,0	0,0
355590 Uru/SP	30,0	12,0	15,0	2,0	0,0	1,0
317047 Uruana de Minas/MG	0,0	0,0	0,0	0,0	0,0	0,0
317052 Urucuia/MG						
355600 Urupês/SP						
330610 Valença/RJ	0,0	0,0	0,0	0,0	0,0	0,0
355620 Valinhos/SP						
355630 Valparaíso/SP						
320503 Vargem Alta/ES						
317060 Vargem Bonita/MG						
355640 Vargem Grande do Sul/SP						
355645 Vargem Grande Paulista/SP	13.780,0	144,0	36,0	400,0	4.800,0	8.400,0
317070 Varginha/MG	1.416,0	384,0	744,0	192,0	60,0	36,0
317075 Varjão de Minas/MG	23,7	5,4	5,5	1,2	3,5	8,1
330615 Varre-Sai/RJ						
317080 Várzea da Palma/MG						
330620 Vassouras/RJ						
317100 Vazante/MG						
320506 Venda Nova do Imigrante/ES						
317115 Vermelho Novo/MG	0,0	0,0	0,0	0,0	0,0	0,0

**TABELA Cs02 - INFORMAÇÕES SOBRE TRIAGEM DE RESÍDUOS SÓLIDOS
(PROVENIENTES OU NÃO DA COLETA SELETIVA)**

 ANO DE
REFERÊNCIA
2010

Município	Materiais recuperados, exceto material orgânico e rejeito						
	Total	Papel e papelão	Plásticos	Metais	Vidros	Outros	
Código Nome/UF	t	t	t	t	t	t	
Região Sudeste	Cs009	Cs010	Cs011	Cs012	Cs013	Cs014	
317120 Vespasiano/MG							
320510 Viana/ES							
317130 Viçosa/MG	2.880,0	1.584,0	662,4	576,0	57,6	0,0	
320515 Vila Pavão/ES							
355670 Vinhedo/SP	1.200,0	300,0	120,0	48,0	120,0	612,0	
355680 Viradouro/SP							
317170 Virginia/MG							
317190 Virgolândia/MG	45,2	15,5	26,8	2,1	0,8	0,0	
317200 Visconde do Rio Branco/MG	200,0	80,0	70,0	40,0	10,0	0,0	
355695 Vitória Brasil/SP	0,0	0,0	0,0	0,0	0,0	0,0	
320530 Vitória/ES	1.500,6	1.117,2	222,2	22,6	138,6	0,0	
330630 Volta Redonda/RJ	8.088,7	1.413,8	2.669,7	1.701,9	506,5	1.796,8	
355700 Votorantim/SP	712,0	420,0	152,0	71,0	63,0	6,0	
355710 Votuporanga/SP	543,0	281,0	70,0	57,0	23,0	112,0	
355715 Zacarias/SP							

TABELA Rs01
INFORMAÇÕES SOBRE COLETA DE RESÍDUOS SÓLIDOS DE SERVIÇOS DE
SAÚDE

TABELA Rs01 - INFORMAÇÕES SOBRE COLETA DE RESÍDUOS SÓLIDOS DE SERVIÇOS DE SAÚDE

ANO DE
REFERÊNCIA
2010

Município		Execução de coleta dif. de RSS				Veículos utilizados		Ocorr. de cobrança pela coleta diferenciada	Quant. de RSS coletados			Coleta de RSS em unidades públicas de saúde terceirizada			Trat. de RSS Terceirizado	Prefeitura controla executores	Remessa de RSS para outros municípios	
		Existe	Prefeitura ou SLU	Empresa contr. ou SLU	Próprio Gerador ou contr.	Exclusivo	Da coleta domiciliar em viagem exclusiva		Total	Prefeitura ou contratados	Geradores ou contratados	Ocorrência	Valor contratual R\$/t	Inclui tratamento RSS	Valor contratual R\$/t		Ocorrência	Municípios
Código	Nome/UF								t	t	t							
Região Sudeste		Rs020	Rs045	Rs046	Rs003	Rs038	Rs036	Rs004	Rs044	Rs028	Rs008	Rs040	Rs041	Rs042	Rs043	Rs026	Rs030	Rs031
310050	Açucena/MG	Sim	Sim	Sim	Não	Não	Sim	Não	0,30	0,3		Sim	100,00	Sim		Não	Sim	Ipatinga/MG
350010	Adamantina/SP	Sim		Sim		Sim			45,60	45,6	0,0	Sim	2.320,00	Não	2.960,00	Sim	Não	
350020	Adolfo/SP	Sim	Não	Sim	Não	Sim	Não	Não				Sim				Não	Sim	São José do Rio Preto/SP
320010	Afonso Cláudio/ES	Sim	Sim	Não	Não	Sim	Não	Não	12,00	12,0	0,0					Não	Não	
310070	Água Comprida/MG	Sim	Não	Sim	Sim	Não	Não	Não		3,6		Sim	8.520,00	Sim		Sim	Sim	Lavras/MG
350030	Aguaí/SP	Sim	Não	Sim	Não	Sim	Não	Não	10,20	10,2		Sim	3.268,50	Sim		Sim	Sim	Mogi Mirim/SP
310080	Aguanil/MG	Sim	Sim	Sim			Sim		0,00	0,1	0,1	Sim	3.900,00	Sim		Não	Não	
350040	Águas da Prata/SP	Sim		Sim		Sim		Não				Sim	1.175,34	Sim		Sim		
350055	Águas de Santa Bárbara/SP	Sim	Não	Sim	Sim	Sim	Não	Não	2,00	1,2	0,8	Sim	4.500,00	Sim		Sim	Sim	Bernardino de Campos/SP
350060	Águas de São Pedro/SP	Sim		Sim		Sim	Não	Não	3,00	3,0		Sim	3.481,00	Sim		Sim	Sim	Hortolândia/SP
350070	Agudos/SP	Sim			Sim	Sim			0,00	0,0	0,0					Não	Não	
310110	Aimorés/MG	Sim	Sim	Não	Não	Não	Não	Não	7,80	7,8						Não	Não	
310160	Alfenas/MG	Sim	Não	Não	Sim	Sim	Não		90,00	0,0	90,0					Não	Não	
310180	Alpercata/MG	Sim	Não	Sim	Sim	Sim	Não	Sim				Sim	3.600,00	Sim		Não	Não	
350090	Altair/SP	Não																
310200	Alterosa/MG	Sim	Não	Sim	Não	Sim	Não	Não									Sim	Poços de Caldas/MG
350100	Altinópolis/SP	Sim	Não	Sim	Não	Sim	Não	Não	10,10	10,1	0,0	Sim	3.700,00	Sim		Não	Sim	Jardinópolis/SP e Mauá/SP.
350110	Alto Alegre/SP	Sim	Não	Sim	Não	Sim	Não		0,10	0,1		Sim				Sim	Sim	São José do Rio Preto/SP
315350	Alto Jequitibá/MG	Sim	Não	Sim	Não	Sim	Não	Não				Sim				Não		
320035	Alto Rio Novo/ES	Sim	Não	Sim	Não				0,20	0,2	0,0	Sim	900,00	Não		Não	Sim	Colatina/ES
350115	Alumínio/SP	Sim		Sim		Sim		Sim	8,50	8,5		Sim	2.391,00	Não	4.235,00	Não	Sim	Sorocaba/SP
350120	Álvares Florence/SP	Sim	Não	Sim	Não	Sim	Não	Não	750,00	0,0		Sim	6.250,00	Sim		Sim	Sim	Votuponga/SP
350130	Álvares Machado/SP	Sim	Sim	Sim	Não	Sim	Não	Não	5,20	5,2	0,0	Sim	2.797,07	Sim		Sim	Não	
350150	Alvinlândia/SP	Sim	Não	Sim	Não	Sim	Não	Não	0,60	0,6		Sim	460,00	Não	460,00	Não	Sim	Bernasrdino dos Campos/SP
310240	Alvorada de Minas/MG	Sim	Sim	Não	Não	Não	Não	Não	0,30	0,3	0,0					Não	Não	
350160	Americana/SP	Sim	Sim	Sim	Não	Sim	Não	Não	422,00	422,0		Não		Sim		Não	Sim	Paulínia/SP
350170	Américo Brasiliense/SP	Sim		Sim	Sim	Sim	Não	Não		24,0		Sim	2.050,00	Sim		Sim	Sim	Jardinópolis/SP
350190	Amparo/SP	Sim		Sim		Sim			96,00	96,0	0,0	Sim	2.733,72	Sim		Sim	Sim	Hortolandia/SP
310260	Andradas/MG	Sim		Sim	Sim	Sim	Não	Não	9,60	8,4	1,2	Sim	1.750,00	Sim		Sim	Sim	Poços de Caldas/MG, Paulínea/SP
350210	Andradina/SP	Sim		Sim		Sim	Não	Sim	0,20	0,2	0,0	Sim	2.640,00	Sim		Não	Sim	Jardinopolis/SP
310280	Andrelândia/MG	Sim	Não	Sim	Não	Sim	Não	Não	7,00	7,0		Sim	862,62	Não	862,62	Não	Sim	Juiz de Fora /MG
350220	Angatuba/SP	Sim	Não	Sim	Não	Sim	Não	Não	11,00	11,0		Sim	1.900,00	Sim		Sim	Sim	
330010	Angra dos Reis/RJ	Sim		Sim		Sim	Não	Não	2.655,00	2.655,0	0,0	Sim	101,83	Não		Sim	Não	
350230	Anhembi/SP	Sim	Não	Sim	Não	Sim	Não	Não	3,00	3,0		Sim	1.500,00	Sim		Não	Sim	Piracicaba/SP
350240	Anhumas/SP	Sim	Não	Sim	Não	Sim	Não	Não				Sim	3.600,00	Sim		Sim	Não	
310290	Antônio Carlos/MG	Sim	Sim	Não	Não	Sim	Não	Não	1,00	1,0	0,0					Não	Não	
310310	Antônio Prado de Minas/MG	Não																
350260	Aparecida d'Oeste/SP	Sim		Sim		Não	Não	Não				Sim	4.800,00	Sim		Não	Não	
350250	Aparecida/SP																	

TABELA Rs01 - INFORMAÇÕES SOBRE COLETA DE RESÍDUOS SÓLIDOS DE SERVIÇOS DE SAÚDE

ANO DE
REFERÊNCIA
2010

Município		Execução de coleta dif. de RSS				Veículos utilizados		Ocorr. de cobrança pela coleta diferenciada	Quant. de RSS coletados			Coleta de RSS em unidades públicas de saúde terceirizada			Trat. de RSS Terceirizado	Prefeitura controla executores	Remessa de RSS para outros municípios	
		Existe	Prefeitura ou SLU	Empresa contr. ou SLU	Próprio Gerador ou contr.	Exclusivo	Da coleta domiciliar em viagem exclusiva		Total	Prefeitura ou contratados	Geradores ou contratados	Ocorrência	Valor contratual R\$/t	Inclui tratamento RSS	Valor contratual R\$/t		Ocorrência	Municípios
Código	Nome/UF								t	t	t							
Região Sudeste		Rs020	Rs045	Rs046	Rs003	Rs038	Rs036	Rs004	Rs044	Rs028	Rs008	Rs040	Rs041	Rs042	Rs043	Rs026	Rs030	Rs031
350270	Apiai/SP	Sim		Sim		Sim			136,60	136,6	0,0	Sim	100,00	Não	100,00	Não	Não	
350280	Araçatuba/SP	Sim		Sim		Sim	Não	Sim	36,20	36,2		Sim	315,00	Não	331,00	Sim	Sim	São José do Rio Preto/SP.
350290	Araçoiaba da Serra/SP	Sim	Não	Sim	Não	Sim	Não	Não	11,70	11,7	0,0	Sim	7.232,88	Sim		Sim		
320060	Aracruz/ES	Sim		Sim		Sim				115,0		Sim	5.304,00	Sim		Não	Não	
310340	Araçuaí/MG	Sim	Sim	Não	Sim	Não	Sim	Não	8,00	8,0	0,0					Não	Não	
310350	Araguari/MG	Sim			Sim				392,00	0,0	392,0					Não	Não	
350310	Arandu/SP	Sim	Sim	Sim	Não	Sim	Não	Não	2,50	2,5		Sim	1.440,00	Sim		Não	Sim	Paulínia/SP, Mauá/SP
310360	Arantina/MG	Sim	Sim	Não	Não	Sim	Não	Não								Não	Não	
350315	Arapeí/SP	Sim		Sim		Sim			4,80	4,8	0,0	Sim	1.128,30	Sim		Não	Sim	Guaratinguetá/SP
310375	Araporã/MG	Sim		Sim	Sim	Sim		Não				Sim				Não	Não	
350320	Araraquara/SP	Sim	Não	Sim	Sim	Sim	Não	Não	384,10	262,0	122,1	Sim	325,88	Não	1.760,00	Sim	Não	
350330	Araras/SP	Sim	Sim	Não	Não	Sim	Não	Não	180,00	180,0						Não	Sim	Mogi Mirim/SP
350335	Arco-Íris/SP	Sim		Sim		Sim	Não	Não	7,20	7,2		Sim	4.937,20	Sim		Sim	Sim	Uchôa/SP
310420	Arcos/MG	Sim	Não	Sim	Não	Sim	Não	Não	14,70	14,7	0,0	Sim	4.200,00	Sim		Sim	Não	
310445	Aricanduva/MG	Sim	Sim	Não	Não	Não	Não	Não	0,60	0,6	0,0						Não	
350380	Artur Nogueira/SP	Sim	Sim	Sim	Sim	Sim	Não	Não	21,90	18,9	3,0	Sim	3.600,00	Sim		Sim	Sim	Sumaré/ SP
350390	Arujá/SP	Sim	Não	Sim	Sim	Sim	Não	Sim	12,10	3,9	8,2	Sim	6.300,00	Sim		Sim	Sim	Suzano/SP; Caieiras/SP
350400	Assis/SP	Sim	Não	Sim	Não	Sim	Não	Não	61,90	61,9		Sim	1.892,67	Sim			Sim	Mogi Mirim/SP
350410	Atibaia/SP	Sim		Sim		Sim	Não		80,10	80,1		Sim	3.180,00	Sim		Sim	Sim	Paulínia/SP
320070	Atilio Vivacqua/ES	Sim	Não	Sim	Não	Sim	Não	Não	10,00	10,0		Sim	1.550,00	Sim		Sim	Sim	Vila Velha/ES
350440	Avanhandava/SP	Sim	Não	Sim	Não	Sim	Não	Não	3,70	3,7		Sim	3.200,00	Sim		Não	Sim	Votuporanga/SP
350460	Bady Bassitt/SP	Sim		Sim		Sim	Sim	Não	11,90	11,9		Sim	2.852,60	Sim		Não	Sim	Onda Verde/SP
320080	Baixo Guandu/ES	Sim		Sim		Sim			15,00	15,0		Sim	1.852,00	Sim		Não	Sim	Colatina/ES
350470	Balbinos/SP	Sim	Não	Sim	Não	Sim	Não	Não	1,00	1,0		Sim	5.103,60	Sim		Não	Sim	São José dos Campos/SP
350500	Barão de Antonina/SP	Sim		Sim		Sim		Sim	3,00	3,0		Sim	3.600,00	Não	1.200,00	Não	Sim	Siqueira Campos/PR
310540	Barão de Cocais/MG	Sim	Sim			Sim	Não	Não								Sim	Não	
310560	Barbacena/MG	Sim	Não	Sim	Não	Sim	Não	Sim	72,00	72,0		Sim	1.100,00	Não	2.020,00	Sim	Sim	Lavras/ MG
350520	Bariú/SP	Sim	Não	Sim	Não	Sim	Não	Não	0,80	0,8		Sim	1.428,67	Sim		Não	Sim	Bauru/SP
350530	Barra Bonita/SP	Sim	Não	Sim	Sim	Sim	Não	Não	12,00	0,0	12,0	Sim	230,00	Sim		Não	Sim	Jauú/SP
350535	Barra do Chapéu/SP	Sim	Não	Sim	Não	Sim	Não	Não	0,60	0,6		Sim	576,00	Não	576,00	Não	Sim	Curitiba
310570	Barra Longa/MG	Sim	Não	Não	Sim	Sim	Não		0,50	0,0	0,5					Não	Não	
330040	Barra Mansa/RJ	Sim		Sim		Sim			126,10	126,1	0,0	Sim	680,12	Não				
350550	Barretos/SP	Sim	Não	Sim	Não	Sim	Não	Não	164,60	0,0		Sim	115,90	Sim		Sim	Sim	São José do Rio Preto/SP
310590	Barroso/MG	Sim	Não	Sim	Não	Sim	Não	Não				Não				Não	Sim	São João Del Rei/MG
350570	Barueri/SP	Sim	Não	Sim	Não	Sim	Sim	Não	480,00	480,0		Sim	220,80	Não	3.452,30	Sim	Sim	Santana de Parnaíba/SP
350580	Bastos/SP	Sim	Não	Sim	Não	Sim	Não	Não	9,60	9,6	0,0	Sim	2.000,00	Sim		Sim		
350590	Batatais/SP	Sim		Sim		Sim	Não	Não		55,6		Sim	3.053,29	Sim		Sim	Sim	Jardinópolis/SP
350600	Bauru/SP	Sim	Não	Sim	Sim	Sim	Não	Sim	109,50	109,5	0,0	Sim	2.000,00	Sim		Não	Sim	Mogi Mirim/SP
350610	Bebedouro/SP	Sim	Não	Sim		Sim	Não					Sim	1.890,00	Não	2.310,00	Sim	Sim	Jardins/SP

TABELA Rs01 - INFORMAÇÕES SOBRE COLETA DE RESÍDUOS SÓLIDOS DE SERVIÇOS DE SAÚDE

ANO DE
REFERÊNCIA
2010

Município		Execução de coleta dif. de RSS				Veículos utilizados		Ocorr. de cobrança pela coleta diferenciada	Quant. de RSS coletados			Coleta de RSS em unidades públicas de saúde terceirizada			Trat. de RSS Terceirizado	Prefeitura controla executores	Remessa de RSS para outros municípios	
		Existe	Prefeitura ou SLU	Empresa contr. ou SLU	Próprio Gerador ou contr.	Exclusivo	Da coleta domiciliar em viagem exclusiva		Total	Prefeitura ou contratados	Geradores ou contratados	Ocorrência	Valor contratual	Inclui tratamento RSS			Valor contratual	Ocorrência
															t			
Código	Nome/UF	Rs020	Rs045	Rs046	Rs003	Rs038	Rs036	Rs004	Rs044	Rs028	Rs008	Rs040	Rs041	Rs042	Rs043	Rs026	Rs030	Rs031
310610	Belmiro Braga/MG	Sim		Sim		Sim			3,6			Sim		Não		Não	Sim	Juiz de Fora/MG
310620	Belo Horizonte/MG	Sim	Sim	Não	Sim	Sim	Não	Sim	10.561,20	10.561,2	0,0					Sim	Sim	Sabará/MG
310640	Belo Vale/MG	Sim	Não	Sim	Não	Sim	Sim	Não	1,00	1,0	0,0	Sim	1.200,00	Sim		Não	Não	
350620	Bento de Abreu/SP	Sim		Sim		Sim			0,50	0,5	0,0	Sim		Sim		Sim	Não	
310650	Berilo/MG	Sim	Sim	Sim	Não	Não	Não	Não		3,0		Não		Não		Não	Não	
310660	Bertópolis/MG	Não																
310670	Betim/MG	Sim		Sim		Sim			589,00	589,0	0,0	Sim	310,41	Não	2.100,00	Sim	Não	
310690	Bicas/MG	Sim	Não	Sim	Não	Sim	Não	Não				Sim				Não	Não	
350640	Bilac/SP	Sim	Não	Sim	Não	Sim	Não	Não	1,40	1,4		Sim	8.500,00	Sim		Não	Sim	Uchôa/SP
350650	Birigui/SP	Sim		Sim		Sim						Sim				Sim	Sim	Paulínia/SP
350670	Boa Esperança do Sul/SP	Sim	Sim	Sim	Não	Sim	Sim	Não		12,0		Sim	3.500,00	Sim		Não	Sim	Jau/SP
350680	Bocaina/SP	Sim	Não	Sim	Sim	Sim	Não	Não	2,40	2,4	0,0	Sim	400,00	Sim		Não	Sim	Jau/SP
350690	Bofete/SP	Sim	Não	Sim	Não	Sim	Não	Não	6,00	6,0		Sim	10.000,00	Sim		Sim	Sim	Paulínia/SP
350700	Boituva/SP	Sim		Sim	Não	Sim	Não	Não	18,60	18,6	0,0	Sim	6.291,12	Não	1.720,00	Sim	Não	
330060	Bom Jesus do Itabapoana/RJ	Sim	Sim	Não	Não	Sim				48,0						Não	Não	
320110	Bom Jesus do Norte/ES	Sim	Sim				Sim		0,70	0,7	0,0						Não	
350715	Bom Sucesso de Itararé/SP	Sim		Sim		Sim				1,5		Sim	300,00	Não		Não	Sim	Baurú/SP
310810	Bonfim/MG	Não																
310825	Bonito de Minas/MG	Sim		Sim		Sim	Não	Não	1,00	1,0	0,0	Sim	700,00	Sim		Não	Sim	Januária/MG
350730	Boracéia/SP	Sim		Sim		Sim	Não	Sim	3,00	3,0	0,0	Sim	2.493,00	Sim		Não	Não	
310840	Botelhos/MG	Sim		Sim		Sim	Não	Não	1,10	1,1		Sim	1.000,00	Sim		Sim	Sim	Paulínia/SP
350750	Botucatu/SP	Sim	Sim	Não	Sim	Sim	Não	Não	290,00	210,0	80,0					Sim	Não	
310890	Brasópolis/MG	Sim	Não	Sim	Não	Sim	Não	Não	1,90	1,9	0,0	Sim	7.103,20	Sim		Sim	Não	
350770	Braúna/SP	Sim	Não	Sim	Não	Sim	Sim	Não	1,20	1,2		Sim	9.600,00	Sim		Sim	Sim	Araçatuba/SP
350780	Brodowski/SP	Sim			Sim	Sim					0,7					Não	Sim	Paulínia/SP
350790	Brotas/SP	Sim	Sim	Sim	Não	Sim	Sim	Sim	3,60	3,6		Sim	3.500,00	Sim		Sim	Sim	Mogi Mirim/SP
310900	Brumadinho/MG	Sim	Não	Sim	Não	Sim	Não	Não	8,00	8,0	0,0	Sim	144,00	Não		Sim	Não	
310910	Bueno Brandão/MG	Sim	Sim	Sim	Não	Não	Não	Sim	1,50	1,5		Sim		Sim		Sim	Sim	Poços de Caldas/MG
310925	Bugre/MG	Sim		Sim		Não	Sim	Não		0,5		Sim	650,00	Sim		Não	Sim	Timóteo/MG
350800	Buri/SP	Sim	Sim	Sim	Não	Não	Não	Não	6,00	6,0		Sim	2.980,00	Não	2.980,00	Não	Sim	Sorocaba/SP
350810	Buritama/SP	Sim	Não	Sim	Não	Sim	Não	Não				Sim	7.496,70	Não		Sim	Sim	Votuporanga/SP
310940	Buritizeiro/MG	Sim	Sim			Não	Sim	Não								Não	Não	
330070	Cabo Frio/RJ	Sim	Não	Sim	Sim	Sim	Sim	Não	327,00	0,0	327,0	Sim	100,00	Não	100,00	Não	Sim	São Pedro D'Aldeia/RJ
350840	Cabreúva/SP	Sim	Não	Sim	Não	Sim	Não	Não	21,40	21,4		Sim	3.236,50	Sim		Não	Sim	Santana do Parnaíba/SP
350850	Caçapava/SP	Sim	Não	Sim	Não	Não	Não	Não				Sim	2.010,00	Sim		Sim	Sim	Suzano/SP
310960	Cachoeira da Prata/MG	Não																
310970	Cachoeira de Minas/MG	Sim	Não	Sim	Não	Sim	Não	Não	0,20	0,2		Sim	550,00	Sim		Sim	Sim	Lavras/MG
350870	Caconde/SP	Sim	Sim	Sim	Não	Sim	Não	Não		9,6		Sim		Não	3.265,27	Não	Sim	Poços de Caldas/MG
311000	Caeté/MG	Sim	Sim	Sim	Não	Sim	Não	Sim	28,50	28,5		Sim	2.850,00	Não	3.480,00	Sim	Sim	Betim/MG

TABELA Rs01 - INFORMAÇÕES SOBRE COLETA DE RESÍDUOS SÓLIDOS DE SERVIÇOS DE SAÚDE

ANO DE
REFERÊNCIA
2010

Município		Execução de coleta dif. de RSS				Veículos utilizados		Ocorr. de cobrança pela coleta diferenciada	Quant. de RSS coletados			Coleta de RSS em unidades públicas de saúde terceirizada			Trat. de RSS Terceirizado	Prefeitura controla executores	Remessa de RSS para outros municípios	
		Existe	Prefeitura ou SLU	Empresa contr. ou SLU	Próprio Gerador ou contr.	Exclusivo	Da coleta domiciliar em viagem exclusiva		Total	Prefeitura ou contratados	Geradores ou contratados	Ocorrência	Valor contratual R\$/t	Inclui tratamento RSS	Valor contratual R\$/t		Ocorrência	Municípios
Código	Nome/UF								t	t	t							
Região Sudeste		Rs020	Rs045	Rs046	Rs003	Rs038	Rs036	Rs004	Rs044	Rs028	Rs008	Rs040	Rs041	Rs042	Rs043	Rs026	Rs030	Rs031
350880	Cafelândia/SP	Sim		Sim		Sim												
311010	Caiana/MG	Sim	Não	Sim	Não	Sim	Não	Não	0,10	0,1	0,0	Sim	5.000,00	Sim		Não	Não	
350900	Caieiras/SP	Sim	Não	Sim	Sim	Sim	Não		31,90	31,9	0,0	Sim	2.820,00	Sim		Não	Não	
350920	Cajamar/SP	Sim	Não	Sim	Não	Sim	Não	Sim	49,10	49,1		Sim	2.000,00	Sim		Sim	Sim	Hortolândia/SP
350925	Cajati/SP	Sim	Sim	Não	Não	Sim	Sim	Não	3,60	3,6						Sim	Sim	São Paulo/SP
350930	Cajobi/SP	Sim	Não	Sim	Não	Sim	Sim					Sim				Não	Não	
350940	Cajuru/SP	Sim		Sim	Sim		Sim					Sim	1.670,00	Sim		Sim	Sim	Paulínia/SP, Guataparã/SP
311060	Cambui/MG	Sim		Sim	Não	Sim			19,20	19,2	0,0	Sim	2.850,00	Sim		Sim	Não	
350950	Campinas/SP	Sim	Não	Sim	Sim	Sim	Não	Sim	1.775,30	1.775,3	0,0	Sim	1.116,36	Não	1.995,05	Não	Não	
311120	Campo Belo/MG	Sim	Não	Sim	Não	Sim	Não	Não	0,30	0,3		Sim	2.650,00	Sim		Sim	Sim	Lavras/MG
311140	Campo Florido/MG	Sim		Sim		Sim		Não	2,00	2,0		Sim	7.375,00	Não		Não	Sim	Belo Horizonte/MG
350960	Campo Limpo Paulista/SP	Sim	Não	Sim	Sim	Não	Não	Não	43,40	43,4	0,0	Sim	2.500,00	Não	2.000,00	Sim	Sim	Suzano/SP
350970	Campos do Jordão/SP	Sim		Sim		Sim	Não	Não	29,40	29,4		Sim	2.184,59	Sim		Sim	Sim	Suzano/SP
330100	Campos dos Goytacazes/RJ	Sim		Sim	Não	Sim	Não	Não	1.100,00	1.100,0	0,0	Sim		Sim		Não	Não	
311190	Cana Verde/MG	Sim		Sim		Sim		Não	3,00	3,0	0,0	Sim	550,00	Sim		Não	Não	
311200	Candeias/MG	Sim	Não	Sim	Não	Sim	Sim	Sim	2,30	2,3	0,0	Sim	4.200,00	Não		Não	Não	
351000	Cândido Mota/SP	Sim	Não	Não	Sim	Não	Não									Não		
330110	Cantagalo/RJ	Sim		Sim		Sim						Sim				Sim	Não	
351020	Capão Bonito/SP	Sim		Sim		Sim			57,60	57,6		Sim	465,00	Sim		Não	Sim	
311210	Caparaó/MG	Sim	Não	Sim	Sim	Não	Não	Não	1,20	1,2	0,0	Sim	4.500,00	Sim		Não	Não	
351030	Capela do Alto/SP	Não																
311250	Capim Branco/MG	Sim		Sim		Sim	Sim	Não	0,00			Sim	1.401,00	Sim		Não	Sim	Contagem/MG
311260	Capinópolis/MG	Sim	Não	Sim	Não	Sim	Sim	Não	4,80	4,8		Sim	350,00	Sim		Sim	Sim	Uberlândia/MG
311265	Capitão Andrade/MG	Sim	Sim	Sim	Não	Não	Sim	Não	0,70	0,7	0,0	Sim	300,00	Sim		Sim	Não	
351040	Capivari/SP																	
311290	Caputira/MG	Sim	Sim	Não	Não	Não	Sim	Não		9,0							Não	
311300	Carai/MG	Sim	Não	Sim	Sim	Sim	Não	Sim	8,00	8,0	0,0	Sim	1.335,00	Sim		Não	Não	
330093	Carapebus/RJ	Sim		Sim		Sim	Não	Não	10,00	10,0		Sim	1.000,00	Não	1.000,00	Não	Sim	Macaé/RJ
351060	Carapicuíba/SP																	
311350	Carbonita/MG	Sim	Sim				Sim			12,0						Não	Não	
330115	Cardoso Moreira/RJ	Sim	Não	Sim	Não	Sim	Não	Não	3,60	3,6		Sim	10.000,00	Sim		Não	Sim	Itaperuna/RJ
351070	Cardoso/SP	Sim	Não	Sim	Sim	Sim	Não	Não				Sim	450,00	Sim		Não	Sim	Votuporanga/SP
320130	Cariacica/ES	Sim		Sim		Sim	Não	Sim	314,30	314,3	0,0	Sim	354,21	Não	1.232,70	Sim	Não	
311370	Carlos Chagas/MG	Sim	Não	Sim	Não	Não	Não	Não	0,00	0,0	0,0	Sim		Sim		Sim	Não	
311390	Carmo da Cachoeira/MG	Sim	Sim			Sim			15,50	15,5	0,0					Não	Não	
311410	Carmo de Minas/MG	Sim	Não	Sim	Não	Não	Não	Não		1,5		Sim	850,00			Não	Sim	Betim/MG
311440	Carmo do Rio Claro/MG	Sim		Sim	Sim	Sim				2,4		Sim	6.200,00	Sim		Não	Sim	Lavras/MG
311450	Carmópolis de Minas/MG	Sim		Sim		Sim										Sim		
311455	Carneirinho/MG	Sim	Sim	Não	Não	Não	Sim	Não	3,00	3,0	0,0					Não	Não	

TABELA Rs01 - INFORMAÇÕES SOBRE COLETA DE RESÍDUOS SÓLIDOS DE SERVIÇOS DE SAÚDE

ANO DE
REFERÊNCIA
2010

Município		Execução de coleta dif. de RSS				Veículos utilizados		Ocorr. de cobrança pela coleta diferenciada	Quant. de RSS coletados			Coleta de RSS em unidades públicas de saúde terceirizada			Trat. de RSS Terceirizado	Prefeitura controla executores	Remessa de RSS para outros municípios	
		Existe	Prefeitura ou SLU	Empresa contr. ou SLU	Próprio Gerador ou contr.	Exclusivo	Da coleta domiciliar em viagem exclusiva		Total	Prefeitura ou contratados	Geradores ou contratados	Ocorrência	Valor contratual	Inclui tratamento RSS			Valor contratual	Ocorrência
															t			
Código	Nome/UF	Rs020	Rs045	Rs046	Rs003	Rs038	Rs036	Rs004	Rs044	Rs028	Rs008	Rs040	Rs041	Rs042	Rs043	Rs026	Rs030	Rs031
311460	Carrancas/MG	Sim																
311470	Carvalhópolis/MG	Não																
351080	Casa Branca/SP	Sim	Não	Sim	Não	Sim	Não	Não	2,50	2,5		Sim	1.040,00	Sim		Sim	Sim	Jardinópolis/SP, Mauá/SP
330130	Casimiro de Abreu/RJ	Sim	Não	Sim	Não	Sim	Não	Não	23,60	23,6		Sim	3.150,00	Não	3.150,00		Sim	São Pedro da Aldeia/RJ
351090	Cássia dos Coqueiros/SP	Sim	Não	Sim	Não	Sim	Não	Não	3,00	3,0		Sim	4.000,00	Sim		Não	Sim	Jardinópolis/SP, Mauá/SP
320140	Castelo/ES	Sim	Sim	Não	Sim	Sim	Não	Sim								Não	Sim	Vila Velha/ES
351100	Castilho/SP	Sim	Não	Sim	Não	Sim	Não	Não	93,00	93,0	0,0	Sim	4.000,00	Não	300,00	Não	Não	
351110	Catanduva/SP	Sim	Não	Sim		Sim	Não	Sim	180,00	180,0		Sim	1.237,39	Sim		Sim	Sim	São José do Rio Preto/SP
311535	Catas Altas/MG	Sim		Sim		Sim			0,20	0,2	0,0	Sim	700,00	Sim		Sim	Não	
351120	Catiguá/SP	Sim	Não	Sim	Não	Sim	Não	Não	0,60	0,6		Sim		Sim		Não	Sim	São José do Rio Preto/SP
311547	Catuti/MG	Sim	Sim	Não	Não	Não	Sim	Não	11,50	11,5						Não	Não	
351130	Cedral/SP	Sim	Não	Sim	Não	Sim	Sim	Sim				Sim	8.400,00	Não		Sim	Sim	São José do Rio Preto/SP
351140	Cerqueira César/SP	Sim	Não	Sim		Sim						Sim	1.430,79	Sim		Não	Não	
351150	Cerquilha/SP	Sim	Sim	Não	Não	Sim	Não	Não	24,00	24,0						Não	Sim	Paulínia/SP
351160	Cesário Lange/SP	Sim	Não	Sim		Sim		Não	7,20	7,2		Sim	3.800,00	Sim		Não	Sim	Paulínia/SP
351170	Charqueada/SP	Sim	Sim	Sim	Não	Não	Não	Não		6,0		Sim	3.870,00	Sim		Sim	Sim	Mogi Mirim/SP
311630	Cipotânea/MG	Sim	Não	Sim	Não	Sim	Não	Não	1,00	1,0		Sim	2.903,71	Sim		Não	Sim	Conselheiro Lafaiete/MG
311660	Cláudio/MG	Sim	Não	Sim	Não	Sim	Sim	Sim	3,80	3,8		Sim	100,00	Sim		Não	Sim	Lavras/MG
351190	Clementina/SP	Não																
320150	Colatina/ES	Sim	Não	Sim	Não	Sim	Não	Sim	297,50	297,5	0,0	Sim		Sim		Sim	Não	
351200	Colina/SP	Sim	Não	Sim	Não	Sim	Não	Não	6,00	6,0		Sim	3.200,00	Sim		Sim	Sim	Jardinópolis/SP
330095	Comendador Levy Gasparian/RJ	Sim	Não	Sim	Não	Sim	Não	Não	0,20	0,2		Sim	5.150,00	Não	1.545,00	Não	Sim	Juiz de Fora/MG
311520	Conceição da Barra de Minas/MG	Sim	Não	Não	Sim	Sim	Não		0,00	0,0	0,0					Não	Sim	Ubatuba/MG
320160	Conceição da Barra/ES	Sim		Sim		Sim			12,00	12,0	0,0	Sim	958,33	Não	958,33	Sim	Sim	Aracruz/ES
311740	Conceição de Ipanema/MG	Sim	Sim			Não	Sim	Não	1,00	1,0						Não	Sim	Ipanema/MG
311770	Conceição do Rio Verde/MG	Sim	Não	Não	Sim	Sim	Não		8,00	7,0	1,0					Não	Não	
311790	Congonhal/MG	Sim			Sim	Sim	Não		50,00	0,0	50,0					Não	Não	
311830	Conselheiro Lafaiete/MG	Sim	Não	Sim		Sim	Não	Sim	139,10	139,1	0,0	Sim	1.540,00	Sim		Sim	Não	
311840	Conselheiro Pena/MG	Sim	Sim	Não	Sim	Não	Sim	Não									Não	
311850	Consolação/MG	Sim	Não	Sim	Não	Sim	Não	Não	1,00	1,0		Sim	6.600,00	Não			Sim	Lavras/MG
311860	Contagem/MG	Sim	Não	Sim	Sim	Sim	Sim	Não	675,10	675,1	0,0	Sim	330,06	Sim		Sim	Não	
311870	Coqueiral/MG	Sim		Sim		Sim		Não	1,20	1,2		Sim	6.500,00	Sim		Sim	Sim	Lavras/MG
351240	Cordeirópolis/SP	Sim	Não	Não	Sim	Sim	Não		14,40	0,0	14,4					Sim	Sim	Mogi Mirim/SP
311890	Cordisburgo/MG	Sim	Sim	Não	Não	Não	Sim	Não	21,60	21,6	0,0					Não	Não	
311900	Cordislândia/MG	Sim	Sim			Sim			1,00	1,0	0,0					Não		
311910	Corinto/MG	Sim	Não	Sim	Sim	Não	Não	Não	24,00	24,0	0,0	Sim		Não		Não	Não	
351250	Coroados/SP	Sim	Não	Sim								Sim						
311930	Coromandel/MG	Sim	Não	Sim	Não	Sim	Não	Não	1,80	1,8		Sim	1.245,00	Sim		Sim	Sim	Patos de Minas/MG
311940	Coronel Fabriciano/MG	Sim	Sim	Não	Sim	Sim	Não	Não	7,00	7,0	0,0					Sim	Sim	Santana do Paraíso/MG

TABELA Rs01 - INFORMAÇÕES SOBRE COLETA DE RESÍDUOS SÓLIDOS DE SERVIÇOS DE SAÚDE

ANO DE
REFERÊNCIA
2010

Município		Execução de coleta dif. de RSS				Veículos utilizados		Ocorr. de cobrança pela coleta diferenciada	Quant. de RSS coletados			Coleta de RSS em unidades públicas de saúde terceirizada			Trat. de RSS Terceirizado	Prefeitura controla executores	Remessa de RSS para outros municípios	
		Existe	Prefeitura ou SLU	Empresa contr. ou SLU	Próprio Gerador ou contr.	Exclusivo	Da coleta domiciliar em viagem exclusiva		Total	Prefeitura ou contratados	Geradores ou contratados	Ocorrência	Valor contratual R\$/t	Inclui tratamento RSS	Valor contratual R\$/t		Ocorrência	Municípios
Código	Nome/UF																	
Região Sudeste		Rs020	Rs045	Rs046	Rs003	Rs038	Rs036	Rs004	Rs044	Rs028	Rs008	Rs040	Rs041	Rs042	Rs043	Rs026	Rs030	Rs031
351260	Coronel Macedo/SP	Sim	Sim	Sim	Não	Sim	Sim	Não	1,20	1,2	0,0	Sim	2.800,00	Sim		Sim	Não	
351270	Corumbatai/SP	Sim	Não	Sim	Não	Sim	Não	Não	1,50	1,5		Sim	163,44	Sim		Sim	Sim	Poços de Caldas/MG
351320	Cristais Paulista/SP	Sim		Sim		Sim	Não	Não									Não	
312030	Cristália/MG	Sim	Sim			Não	Sim	Não	0,20	0,2	0,0					Não	Não	
312050	Cristina/MG	Sim		Sim	Sim	Não	Não	Sim	14,00	14,0	0,0	Sim	8.156,25	Sim		Sim	Sim	Lavras/MG
351330	Cruzália/SP	Sim	Não	Sim	Não	Sim	Não	Não	1,70	1,7		Sim	2.690,00	Sim		Sim	Sim	Assis/SP, Paulínia/SP
351340	Cruzeiro/SP	Sim	Não	Sim	Não	Sim	Não	Não	41,00	41,0		Sim	240,00	Sim		Sim	Sim	Jacarei/SP
351350	Cubatão/SP	Sim	Não	Sim	Não	Sim	Não					Sim	4.960,00	Sim		Sim	Sim	Mauá/SP
312090	Curvelo/MG	Sim	Sim	Não	Não	Sim	Não	Não	48,00	48,0	0,0					Não	Não	
312125	Delta/MG	Sim	Não	Sim	Não	Sim	Não	Não	5,00	5,0		Sim	4.756,36	Sim		Não	Sim	Uberlândia/MG
351370	Descalvado/SP	Sim		Sim					31.440,00	31.440,0		Sim	2.670,00			Sim	Sim	Mogi Mirim/SP
312140	Desterro de Entre Rios/MG	Sim	Sim	Não	Não	Não	Não	Não	2,20	2,2	0,0						Não	
351380	Diadema/SP	Sim		Sim		Sim	Não	Não	716,00	716,0		Sim	604,79	Não	2.078,99	Sim	Sim	São Bernardo do Campo/SP, Mauá/SP
312180	Dionísio/MG	Sim	Não	Sim	Não	Sim	Não	Não	15,00	15,0		Sim	2.600,00	Sim		Não	Sim	Santa Luzia/MG
351385	Dirce Reis/SP	Sim	Não	Sim	Não	Não	Não		0,40	0,4	0,0	Sim	4.000,00	Sim		Não	Não	
312200	Divino/MG	Sim	Não	Sim	Sim	Sim	Não	Não	0,70	0,7	0,0	Sim	345,00	Sim		Não	Não	
351390	Divinolândia/SP	Sim	Não	Sim	Não	Sim	Não	Não	1,80	1,8		Sim	4.800,00	Sim		Sim	Sim	Poços de Caldas/MG
312230	Divinópolis/MG	Sim		Sim		Sim		Sim	263,00	263,0		Sim	925,83	Não	810,00	Não	Sim	Betim/MG
312240	Divisa Nova/MG	Sim	Não	Sim	Não	Sim	Não	Não	0,90	0,9		Sim	5.400,00	Sim		Sim	Sim	Poços de Caldas/MG
351400	Dobrada/SP	Sim	Não	Sim	Não	Sim	Não	Não				Sim		Não		Não	Sim	Jardinópolis/SP
312270	Dom Silvério/MG	Sim		Sim		Sim						Sim	175,00	Sim		Não	Sim	Uba/MG
320190	Domingos Martins/ES	Sim	Não	Sim	Não	Sim		Não				Sim	6.200,00	Sim		Sim	Sim	Cariacica/ES
312290	Dona Eusébia/MG	Sim		Sim					1,20	1,2		Sim	5.410,00	Não		Não	Sim	Lavras/MG
312310	Dores de Guanhães/MG	Sim		Sim		Sim	Não	Não	1,20	1,2	0,0	Sim	1.877,72	Sim		Sim	Não	
312340	Doresópolis/MG	Sim	Não	Sim	Não	Sim	Não	Não	0,40	0,4	0,0	Sim	3.800,00	Não		Não	Não	
351440	Dracena/SP	Sim		Sim		Sim		Não	6,50	6,5		Sim	6.390,00	Sim		Não	Sim	Taboão da Serra/SP
330170	Duque de Caxias/RJ	Sim	Não	Sim	Sim	Sim	Não	Não	346,50	346,5	0,0	Sim	368,00			Sim	Não	
351490	Elias Fausto/SP	Sim	Não	Sim	Não	Sim	Não	Não	6,00	6,0		Sim	6.890,00	Sim		Não	Sim	Indaiatuba/SP
312360	Elói Mendes/MG	Sim	Sim	Não	Não	Sim	Sim	Não	2,50	2,5	0,0					Não	Não	
351495	Embaúba/SP	Sim	Não	Sim	Não	Sim	Não	Não	0,30	0,3	0,0	Sim	6.840,00	Não		Não	Não	
351500	Embu/SP	Sim	Não	Sim	Não	Sim	Não	Não	198,10	198,1	0,0	Sim	3.275,00	Sim		Sim	Não	
351515	Engenheiro Coelho/SP	Sim	Não	Sim	Não	Sim	Não	Não	3.600,00	3.600,0		Sim	797,00	Sim		Não	Sim	São Paulo/SP
312380	Engenheiro Navarro/MG	Sim	Não	Sim	Não	Sim	Não	Sim	3,00	3,0		Sim	500,00	Não		Não	Sim	Montes Claros/MG
330180	Engenheiro Paulo de Frontin/RJ	Sim	Não	Sim	Sim	Sim	Não	Não	2,00	2,0	0,0	Não				Sim	Não	
312385	Entre Folhas/MG	Sim	Não	Sim	Não	Sim	Não	Não				Sim	350,00	Sim		Não	Sim	Coronel Fabriciano/MG
312440	Espirito Santo do Dourado/MG	Sim	Não	Sim	Não	Sim	Não	Sim				Sim	400,00	Sim		Não	Não	
351518	Espirito Santo do Pinhal/SP	Sim	Sim	Não	Não	Sim	Não	Não	100,00	100,0						Sim	Sim	Mogi Mirim/SP
351519	Espirito Santo do Turvo/SP	Sim	Não	Sim	Não	Sim	Não	Não				Sim	3.200,00	Sim		Não	Sim	Assis/SP, Chapecó/SC
351530	Estrela do Norte/SP	Sim	Não	Sim	Não	Sim	Sim	Não		2,9							Sim	Bernardino de Campos/SP

TABELA Rs01 - INFORMAÇÕES SOBRE COLETA DE RESÍDUOS SÓLIDOS DE SERVIÇOS DE SAÚDE

ANO DE
REFERÊNCIA
2010

Município		Execução de coleta dif. de RSS				Veículos utilizados		Ocorr. de cobrança pela coleta diferenciada	Quant. de RSS coletados			Coleta de RSS em unidades públicas de saúde terceirizada			Trat. de RSS Terceirizado	Prefeitura controla executores	Remessa de RSS para outros municípios	
		Existe	Prefeitura ou SLU	Empresa contr. ou SLU	Próprio Gerador ou contr.	Exclusivo	Da coleta domiciliar em viagem exclusiva		Total	Prefeitura ou contratados	Geradores ou contratados	Ocorrência	Valor contratual	Inclui tratamento RSS			Valor contratual	Ocorrência
															t			
Código	Nome/UF	Rs020	Rs045	Rs046	Rs003	Rs038	Rs036	Rs004	Rs044	Rs028	Rs008	Rs040	Rs041	Rs042	Rs043	Rs026	Rs030	Rs031
351520	Estrela d'Oeste/SP	Sim	Não	Sim	Sim	Sim	Não	Não	1,70	1,7	0,0	Sim	6.000,00	Sim		Sim	Não	
312510	Extrema/MG	Sim	Sim	Não	Não	Sim	Não	Sim	12,00	12,0	0,0					Sim	Não	
312520	Fama/MG	Sim	Sim				Sim			0,3							Não	
312530	Faria Lemos/MG	Sim	Não	Sim	Não	Sim	Não	Sim	1,20	1,2		Sim	3.000,00	Sim		Não	Sim	Belo Horizonte/MG
351540	Fartura/SP	Sim	Sim	Sim	Sim	Sim	Sim	Não				Sim		Sim		Não	Sim	Bernardino de Campos/SP
351560	Fernando Prestes/SP	Sim	Não	Sim	Não	Não	Não	Não	1,50	1,5		Sim	9.000,00	Sim		Não	Sim	São José Rio Preto/SP
351565	Fernão/SP	Sim		Sim					0,70	0,7	0,0	Sim	2.076,55	Não		Não	Não	
351570	Ferraz de Vasconcelos/SP	Sim		Sim		Sim			6,00	6,0		Sim	500,00	Sim		Não	Sim	Suzano/SP
351590	Floreal/SP	Sim	Não	Sim	Não	Sim	Não	Não	0,70	0,7		Sim	7.500,00	Sim		Não	Sim	Votuporanga/SP
312600	Florestal/MG	Sim	Sim	Não	Não	Sim	Não	Não	1,80	1,8	0,0					Não	Não	
351600	Flórida Paulista/SP	Sim	Não	Sim	Não	Não	Não	Não	0,00	0,0	0,0	Sim	6.600,00	Sim		Não	Não	
312610	Formiga/MG	Sim	Não	Sim	Sim				6,30	6,3	0,0					Não	Sim	Lavras/MG
312630	Fortaleza de Minas/MG	Sim	Não	Sim	Não	Sim	Não	Não	1,40	1,4		Sim	3.000,00	Sim		Sim	Sim	Poços de Caldas/MG
312640	Fortuna de Minas/MG	Sim			Sim		Sim									Não	Não	
351620	Franca/SP	Sim	Não	Sim	Sim	Sim	Não	Não	197,50	197,5	0,0	Sim	1.945,00	Não	2.800,00	Sim	Sim	Guará/SP
312650	Francisco Badaró/MG	Sim	Sim	Não	Não	Não	Sim	Não								Não	Não	
312660	Francisco Dumont/MG	Sim	Sim	Sim	Não	Sim	Não	Não				Sim	100,00	Não	100,00	Não	Sim	MONTES CLAROS - MG
312705	Fronteira dos Vales/MG	Sim	Sim	Não	Não	Não	Sim	Não	1,00	1,0						Não	Não	
312710	Frutal/MG	Sim	Sim			Sim			108,00	108,0	0,0					Não	Não	
351650	Gabriel Monteiro/SP	Sim	Não	Sim	Não	Sim	Não	Não	0,60	0,6		Sim	400,00	Sim		Sim	Sim	São José do Rio Preto/SP
351660	Gália/SP	Sim	Não	Sim	Não	Sim	Não	Não	2,30	2,3		Sim	6.893,28	Sim			Sim	Bauru/SP
312733	Gameleiras/MG	Sim	Sim	Não	Não	Não	Sim	Não	3,00	3,0	0,0					Sim	Não	
351670	Garça/SP	Sim	Não	Sim	Não	Sim	Não	Não	5,00	5,0	0,0	Sim	2.440,00	Não	2.440,00	Não	Não	
351680	Gastão Vidigal/SP	Sim		Sim		Sim						Sim	3.032,41	Sim				
351690	General Salgado/SP	Sim		Sim		Sim			1,10	1,1		Sim	6.500,00	Sim		Sim	Sim	Votuporanga/SP
351700	Getulina/SP	Sim		Sim		Sim						Sim	2.400,00	Não	1.440,00	Não		
312735	Glaucilândia/MG	Sim	Sim	Não	Não	Sim	Não	Não	0,20	0,2	0,0					Não	Não	
351710	Glicério/SP	Sim	Não	Sim	Não	Sim	Não	Não		1,0		Sim	339,67	Sim		Sim	Sim	Votuporanga/SP
312750	Gonzaga/MG	Sim	Sim			Não	Não	Não	3,30	3,3	0,0						Não	
312760	Gouveia/MG	Sim	Sim	Não	Não	Não	Não	Não	120,00	120,0	0,0					Não	Não	
312770	Governador Valadares/MG	Sim	Não	Sim	Não	Não	Não	Não	175,00	175,0		Sim	768,67	Não	2.010,00	Não	Sim	Betim/MG, Ubá/MG
312780	Grão Mogol/MG	Sim	Sim				Sim			15,0						Não	Não	
320230	Guaçu/ES	Sim	Sim	Não	Não	Sim	Não	Não		72,0							Não	
351720	Guaíçara/SP	Sim	Não	Sim	Não	Sim	Não	Não	1,20	1,2		Sim	3.900,00	Sim		Sim	Sim	Assis/SP
351730	Guaimbé/SP	Sim	Sim				Sim			1,0						Sim	Não	
312800	Guanhães/MG	Sim	Não	Sim	Sim	Sim	Não	Não	15,00	0,0	15,0	Sim	4.377,52	Sim		Sim	Não	
351750	Guapiaçu/SP	Sim	Não	Sim	Não	Sim	Não	Não	12,00	12,0		Sim	820,00	Não	500,00	Não	Sim	Jardinópolis/SP
351760	Guapira/SP	Sim	Não	Sim	Não	Sim	Não	Não	3,00	3,0		Sim	400,00	Sim		Não	Não	
351780	Guaraçai/SP	Sim	Não	Sim	Não	Sim	Não	Sim	1,50	1,5		Sim	8.145,00	Sim		Sim	Sim	São José do Rio Preto/SP

TABELA Rs01 - INFORMAÇÕES SOBRE COLETA DE RESÍDUOS SÓLIDOS DE SERVIÇOS DE SAÚDE

ANO DE
REFERÊNCIA
2010

Município		Execução de coleta dif. de RSS				Veículos utilizados		Ocorr. de cobrança pela coleta diferenciada	Quant. de RSS coletados			Coleta de RSS em unidades públicas de saúde terceirizada			Trat. de RSS Terceirizado	Prefeitura controla executores	Remessa de RSS para outros municípios	
		Existe	Prefeitura ou SLU	Empresa contr. ou SLU	Próprio Gerador ou contr.	Exclusivo	Da coleta domiciliar em viagem exclusiva		Total	Prefeitura ou contratados	Geradores ou contratados	Ocorrência	Valor contratual R\$/t	Inclui tratamento RSS	Valor contratual R\$/t		Ocorrência	Municípios
Código	Nome/UF																	
Região Sudeste		Rs020	Rs045	Rs046	Rs003	Rs038	Rs036	Rs004	Rs044	Rs028	Rs008	Rs040	Rs041	Rs042	Rs043	Rs026	Rs030	Rs031
312820	Guaraciaba/MG	Sim	Sim	Sim	Sim	Sim	Não	Não	7,00	6,0	1,0	Sim	857,14	Sim		Sim	Sim	Ubá/MG
312840	Guarani/MG	Sim	Sim	Sim	Não	Não	Sim	Não	1,50	1,5		Sim	5.200,00	Sim		Sim	Sim	Lavras/MG
312850	Guarará/MG	Sim	Não	Sim	Não	Sim	Não	Sim	1,00	1,0		Sim	7.560,00	Não		Não	Sim	Lavras/MG
351820	Guararapes/SP	Sim	Não	Sim	Não	Sim	Não	Não	6,70	6,7		Sim	3.260,00	Não		Não	Sim	São José do Rio Preto/SP
351830	Guararema/SP	Sim	Não	Sim	Não	Sim	Não	Não	2,30	2,3		Sim	7.000,00			Sim	Sim	Jacarei/SP
351840	Guaratinguetá/SP	Sim	Sim	Não	Não	Sim	Não	Não	78,00	78,0	0,0					Não	Não	
351860	Guariba/SP	Sim	Não	Sim	Não	Sim	Não	Não	5,70	5,7		Sim	3.900,00	Sim		Não	Sim	Jardinópolis/SP
351870	Guarujá/SP	Sim	Não	Sim	Não	Sim	Não	Não	239,90	239,9		Sim		Não		Sim	Sim	Suzano/SP
351880	Guarulhos/SP	Sim	Não	Sim	Sim	Sim	Não	Sim		1.403,0		Sim		Não	2.180,00	Não	Sim	Mauá/SP
351885	Guataporã/SP	Sim		Sim		Sim	Sim	Não				Sim	1.950,00	Sim		Sim	Sim	Ribeirão Preto/SP
312880	Guidoval/MG	Sim		Sim			Não		1,20	1,2		Sim	7.800,00	Sim		Sim	Sim	Lavras/MG
351890	Guzolândia/SP	Sim	Não	Sim	Não	Sim	Não	Não	1,20	0,0	1,2	Sim	5.204,66	Sim		Não	Não	
351900	Herculândia/SP	Sim	Não	Sim	Não	Sim	Não	Não	6,00	6,0	0,0	Sim	3.340,00	Sim		Não	Não	
351907	Hortolândia/SP	Sim	Não	Sim	Não	Sim	Não	Não	180,00	180,0	0,0	Sim	1.491,32	Não	1.270,40	Sim	Sim	MOGI MIRIM
351910	Iacanga/SP	Sim	Não	Sim	Não	Sim	Sim	Não				Sim	4.000,00	Sim		Sim	Não	
312950	Ibiá/MG	Sim	Sim			Sim			4,20	4,2	0,0						Não	
351940	Ibirá/SP	Sim	Sim	Sim	Não	Sim	Não	Sim	0,50	0,5		Sim	650,00	Não	468,50	Sim	Sim	São José do Rio Preto/SP
312970	Ibiraci/MG	Sim	Não	Sim	Não	Sim	Sim	Não	0,00	0,0		Sim	188,00	Não	188,00	Não	Sim	Guará/SP
312980	Ibititê/MG	Sim	Sim			Sim		Não		187,2							Sim	Contagem/MG
351960	Ibitinga/SP	Sim	Não	Sim	Não	Sim	Não	Não	30,00	30,0		Sim	2.230,00	Não	2.230,00	Sim	Sim	São José do Rio Preto/SP
351970	Ibiúna/SP	Sim	Não	Sim	Não	Não	Não	Não	43,00	43,0		Sim	1.310,00	Não		Não	Sim	
320260	Iconha/ES	Sim	Não	Sim	Não	Sim	Não	Não	2.214,00	2.214,0		Sim	2.117,50	Sim		Sim	Sim	Vila Velha/SC
352000	Igarapu do Tietê/SP	Sim	Não	Sim	Não	Sim	Não	Não	1,40	1,4		Sim	2.500,00	Sim		Não	Sim	Assis/SP
352010	Igarapava/SP	Sim	Não	Sim	Sim	Sim	Não	Não	32,00	32,0	0,0	Sim	1.643,00	Sim		Sim		
313010	Igarapé/MG	Sim	Sim	Sim	Sim	Sim	Não	Não		0,0		Sim	4.000,00	Sim		Sim	Sim	Betim/MG
330187	Iguaba Grande/RJ	Sim	Não	Sim	Não	Sim	Não	Não	8,50	8,5		Sim	3.000,00	Sim		Sim	Sim	Cabo Frio/RJ
313040	Ijaci/MG	Sim		Sim		Sim						Sim				Não	Sim	Lavras/MG
352044	Ilha Solteira/SP	Sim	Não	Sim	Não	Sim	Não	Não	14,20	14,2		Sim	2.005,11	Sim		Não	Sim	São José do Rio Preto/SP
352040	Ilhabela/SP	Sim		Sim		Sim		Não	14,40	14,4		Sim	207,00	Sim		Sim	Sim	São Paulo/SP
313050	Illicínea/MG	Sim	Sim			Sim	Sim	Não	4,60	4,6	0,0					Não	Não	
352050	Indaiatuba/SP	Sim	Não	Sim	Sim	Sim	Não	Sim	36,20	18,6	17,6	Sim	4.900,00	Sim		Sim	Sim	Paulínia/SP
313080	Ingai/MG	Sim	Sim													Não	Não	
313110	Inimutaba/MG	Não																
352080	Inúbia Paulista/SP	Sim	Não	Sim	Não	Sim	Não	Não	0,00	0,0	0,0	Sim	210,00	Sim		Sim	Não	
313115	Ipaba/MG	Sim	Não	Sim	Não	Sim	Não	Não	1,80	1,8		Sim	2.222,23	Sim		Sim	Sim	Belo Horizonte/MG
313120	Ipanema/MG	Sim		Sim		Sim			4,50	4,5		Sim	2.142,78	Sim		Sim	Sim	Santa Luzia/MG
313130	Ipatinga/MG	Sim	Não	Sim	Sim	Sim	Não	Não	199,80	84,9	114,9	Sim				Não	Sim	Santana do Paraíso/MG
352100	Iperó/SP	Sim	Não	Sim	Não	Sim	Não	Não	4,90	4,9		Sim	4.388,00	Sim		Sim	Sim	Sorocaba/SP, Paulínea/SP
352110	Ipeúna/SP	Sim		Sim		Sim	Não	Não	3,60	3,6		Sim	3.000,00	Sim		Não	Sim	Paulínia/SP

TABELA Rs01 - INFORMAÇÕES SOBRE COLETA DE RESÍDUOS SÓLIDOS DE SERVIÇOS DE SAÚDE

ANO DE
REFERÊNCIA
2010

Município		Execução de coleta dif. de RSS				Veículos utilizados		Ocorr. de cobrança pela coleta diferenciada	Quant. de RSS coletados			Coleta de RSS em unidades públicas de saúde terceirizada			Trat. de RSS Terceirizado	Prefeitura controla executores	Remessa de RSS para outros municípios	
		Existe	Prefeitura ou SLU	Empresa contr. ou SLU	Próprio Gerador ou contr.	Exclusivo	Da coleta domiciliar em viagem exclusiva		Total	Prefeitura ou contratados	Geradores ou contratados	Ocorrência	Valor contratual	Inclui tratamento RSS			Valor contratual	Ocorrência
															t			
Código	Nome/UF	Rs020	Rs045	Rs046	Rs003	Rs038	Rs036	Rs004	Rs044	Rs028	Rs008	Rs040	Rs041	Rs042	Rs043	Rs026	Rs030	Rs031
352140	Iracemápolis/SP	Sim	Sim	Não	Não	Sim	Não	Não	0,00	0,0	0,0					Não	Não	
352150	Irapuã/SP	Sim		Sim		Sim			1,40	1,4		Sim	7.200,00	Sim		Sim	Sim	São José do Rio Preto/SP
352170	Itaberá/SP	Sim		Sim						5,4		Sim	7.537,00			Sim	Não	
313170	Itabira/MG	Sim	Sim	Não	Não	Sim	Não	Não	310,00	310,0	0,0					Não	Não	
313190	Itabirito/MG	Sim	Não	Sim	Não	Sim	Não	Não				Sim					Sim	Santa Luzia/MG
330190	Itaboraí/RJ	Sim		Sim		Sim				83,8		Sim	2.420,00	Não		Sim	Não	
320270	Itaguaçu/ES	Sim	Não	Sim	Não	Sim	Não	Não				Sim	1.310,00	Sim		Sim	Sim	Colatina/ES
330200	Itaguaí/RJ	Sim	Não	Sim	Não	Sim	Não	Não	8,00	8,0		Sim		Sim		Sim	Sim	Nova Iguaçu/RJ
313220	Itaguara/MG	Sim	Sim	Sim		Sim	Não	Não	2,50	2,5		Sim	2.720,00	Sim		Não	Sim	Contagem/MG
352180	Itai/SP	Sim	Não	Sim	Não	Não	Não	Não	6,00	6,0		Sim	1.680,00	Sim		Não	Sim	Bernardino de Campos/SP
313230	Itaípe/MG	Sim	Sim	Não	Não	Não	Sim	Não	36,00	36,0	0,0					Não	Não	
352190	Itajobi/SP	Sim	Sim	Sim	Não	Sim	Não	Não		6,0		Sim	500,00	Sim		Não	Sim	São José do Rio Preto/SP
313240	Itajubá/MG	Sim	Não	Sim	Não	Sim	Não	Não	1,00	1,0		Sim	1.930,00	Não	1.620,00	Sim	Sim	Lavras/MG.
330205	Italva/RJ	Sim	Sim	Sim	Não	Sim	Sim	Não		0,0		Sim	1.700,00	Sim		Não	Não	
313250	Itamarandiba/MG	Não																
313290	Itamogi/MG	Sim	Sim	Sim	Sim	Sim	Não	Não	1,40	1,4	0,0	Sim	2.300,00	Sim		Sim	Sim	Poços de Caldas/MG, Paulínia/MG, Betim/MG
313300	Itamonte/MG	Sim	Não	Sim	Sim	Não	Não	Não		1,2		Sim	650,00	Sim		Não	Sim	Lavras/MG
352210	Itanhaém/SP	Sim	Não	Sim	Não	Sim	Não	Sim	132,30	132,3		Sim	4.470,00	Sim		Sim	Sim	São Paulo/SP
313310	Itanhandu/MG	Sim			Sim											Não	Sim	Lavras/MG
313330	Itaobim/MG	Sim	Sim			Sim											Não	
330210	Itaocara/RJ	Sim		Sim		Sim		Não	9,00	9,0		Sim	120,00	Não		Não	Sim	Nova Friburgo/RJ
352220	Itapecerica da Serra/SP																	
313350	Itapecerica/MG	Sim		Sim			Sim		2,50	2,5		Sim		Não	4.160,00	Sim	Sim	Lavras/MG
320280	Itapemirim/ES	Sim		Sim		Sim			12,90	12,9		Sim	2.300,00	Sim		Sim	Sim	Vila Velha/ES
352230	Itapetininga/SP	Sim	Não	Sim	Sim	Não	Não	Não	14,30	14,3	0,0	Sim	2.283,17	Não	2.283,17	Sim	Sim	Sorocaba/SP
352240	Itapeva/SP	Sim	Não	Sim	Sim	Não	Não	Não	9,30	8,3	1,0	Sim	1.500,00	Sim		Sim	Não	
352250	Itapevi/SP	Sim	Não	Sim	Sim	Sim	Não	Não	128,50	128,5	0,0	Sim	3.198,29	Sim		Sim	Sim	Paulínia/SP
352260	Itapira/SP	Sim	Não	Sim	Sim	Sim	Não	Não	14,00	8,0	6,0	Sim	4.037,50	Sim		Sim	Sim	Mogi Mirim/SP
352265	Itapirapuã Paulista/SP	Sim	Não	Sim	Não	Sim	Não	Não	0,20	0,2		Sim	9.490,00	Sim		Não	Sim	Paulínia/SP
352270	Itápolis/SP	Sim	Não	Sim	Não	Sim	Não	Não	7,70	7,7		Sim	2.117,40	Sim		Sim	Sim	Jardinópolis/SP
352300	Itapura/SP	Sim	Não	Sim	Não	Sim	Não	Não	1,00	1,0		Sim	5.043,80	Sim		Não	Sim	São José do Rio Preto/SP
352310	Itaquaquecetuba/SP	Sim	Não	Sim	Sim	Sim						Sim	4.660,00	Não	4.660,00	Sim	Sim	São José dos Pinhais/PR
352320	Itararé/SP	Sim	Não	Sim	Não	Sim	Não	Não	6,00	6,0		Sim	1.332,00	Sim		Não	Sim	Sorocaba/SP
352330	Itariri/SP	Sim	Não	Sim	Não	Sim	Não	Não		7,2		Sim	2.311,10	Não	1.155,56	Sim	Sim	Sorocaba/SP
352340	Itatiba/SP	Sim	Não	Sim	Não	Sim	Não	Sim	105,20	105,2		Sim	113,88	Não		Sim	Sim	Paulínia/SP
313380	Itaúna/MG	Sim	Não	Sim	Não	Sim	Não	Não	48,00	48,0		Sim	5.740,00	Sim		Não	Sim	Belo Horizonte/MG, Santa Luzia/MG
352360	Itirapina/SP	Sim	Não	Sim	Não	Sim	Não	Não	5,20	5,2		Sim	1.641,76	Sim		Sim	Sim	Mogi Mirim/SP, Paulínia/SP
352390	Itu/SP	Sim	Não	Sim	Sim	Sim	Não	Não	287,10	287,1	0,0	Sim	1.350,00	Não	1.710,00	Sim	Sim	Santana do Parnaíba/SP
313420	Ituiutaba/MG	Sim		Sim		Sim	Não	Sim				Sim	1.066,39	Não	2.902,61	Sim	Sim	Uberlândia/MG

TABELA Rs01 - INFORMAÇÕES SOBRE COLETA DE RESÍDUOS SÓLIDOS DE SERVIÇOS DE SAÚDE

ANO DE
REFERÊNCIA
2010

Município		Execução de coleta dif. de RSS				Veículos utilizados		Ocorr. de cobrança pela coleta diferenciada	Quant. de RSS coletados			Coleta de RSS em unidades públicas de saúde terceirizada			Trat. de RSS Terceirizado	Prefeitura controla executores	Remessa de RSS para outros municípios	
		Existe	Prefeitura ou SLU	Empresa contr. ou SLU	Próprio Gerador ou contr.	Exclusivo	Da coleta domiciliar em viagem exclusiva		Total	Prefeitura ou contratados	Geradores ou contratados	Ocorrência	Valor contratual	Inclui tratamento RSS			Valor contratual	Ocorrência
															t			
Código	Nome/UF	Rs020	Rs045	Rs046	Rs003	Rs038	Rs036	Rs004	Rs044	Rs028	Rs008	Rs040	Rs041	Rs042	Rs043	Rs026	Rs030	Rs031
352400	Itupeva/SP	Sim	Sim	Sim	Não	Sim	Não	Não	354,00	354,0		Sim		Sim		Sim	Sim	Campinas/SP
313440	Iturama/MG	Sim	Não	Sim	Não	Sim	Não	Não	200,00	200,0	0,0	Sim				Não	Não	
313450	Itutinga/MG	Sim	Não	Sim	Não	Sim	Não	Não	1,00	1,0		Sim	8.360,00	Não	583,06	Não	Sim	Uba/MG
352410	Ituverava/SP	Sim		Sim		Sim			3,00	3,0		Sim	1.717,32	Sim		Sim	Sim	Jardinópolis/SP
352420	Jaborandi/SP	Sim	Não	Sim	Não	Sim	Não	Não	12,00	12,0		Sim	1.800,00	Não		Sim	Sim	Jardinópolis/SP
352430	Jaboticabal/SP	Sim	Não	Sim	Não	Sim	Não	Não	73,90	73,9		Sim	2.700,00	Sim		Não	Sim	Hortolândia/SP
352440	Jacarei/SP	Sim	Não	Sim		Sim	Não			252,8		Sim	2.378,82	Sim		Não	Não	
313470	Jacinto/MG	Não																
313480	Jacui/MG	Sim		Sim	Sim	Sim		Sim	1,10	0,4	0,7	Sim	4.500,00	Sim		Sim	Sim	Poços de Caldas/MG
352470	Jaguariúna/SP	Sim		Sim		Sim	Não	Sim		70,0		Sim	4.100,00	Sim		Sim	Sim	Hortolândia/SP
352480	Jales/SP	Sim	Não	Sim	Não	Sim	Não	Não	34,40	34,4		Sim	120,00	Sim		Sim	Sim	Votuporanga/SP
330227	Japeri/RJ	Sim	Não	Sim	Sim	Sim	Não	Sim	230,40	230,4	0,0	Sim	273,50	Não		Não	Não	
352510	Jardinópolis/SP	Sim	Não	Sim	Não	Sim	Não	Não	0,00	0,0	0,0	Sim		Sim		Sim	Não	
352520	Jarinu/SP	Sim		Sim								Sim				Sim	Sim	Sorocaba/SP
352530	Jauú/SP	Sim	Não	Sim	Sim	Sim	Não	Não	230,00	20,0	210,0	Sim	1.320,00	Sim		Sim	Sim	Mogi Mirim/SP, Bernardino de Campo/SP
313540	Jeceaba/MG	Sim	Não	Sim		Sim	Não	Não	0,70	0,7		Sim	400,00	Sim		Não	Sim	Contagem/MG
313550	Jequeri/MG	Sim	Não	Sim	Não	Sim	Não	Não	1,00	1,0		Sim	1.000,00	Sim		Sim	Sim	Juiz de Fora/MG
320310	Jerônimo Monteiro/ES																	
313610	Joanésia/MG	Sim	Não	Sim	Não	Sim	Não	Não	1,20	1,2		Sim	6.650,00	Sim		Sim	Sim	Timóteo/MG
313620	João Monlevade/MG	Sim	Sim	Sim	Não	Sim	Não	Não	54,00	54,0	0,0	Sim	1.047,90	Não	45,90	Sim	Não	
320313	João Neiva/ES	Sim	Sim	Sim	Não	Sim	Não	Não	12,00	12,0		Sim	10.000,00	Não	5.574,71	Sim	Sim	Aracruz/ES
352560	João Ramalho/SP	Sim	Não	Sim	Não	Não	Não	Não	0,50	0,0	0,5	Sim	9.226,20	Sim		Não	Não	
313655	José Raydan/MG	Sim	Sim	Não	Não	Não	Sim	Não	1,50	1,5	0,0					Não	Não	
313670	Juiz de Fora/MG	Sim	Sim	Sim	Sim	Sim	Não	Sim	1.387,90	1.387,9	0,0	Não				Sim	Não	
352580	Julio Mesquita/SP	Sim	Sim	Não	Não	Sim	Não	Não	2,40	2,4	0,0					Não	Não	
352590	Jundiaí/SP	Sim	Não	Sim	Não	Sim	Não	Não	358,20	358,2		Sim	1.120,00	Não	1.600,00	Sim	Sim	Paulínia/SP
352610	Juquiá/SP	Sim	Não	Sim	Sim	Sim	Não	Não	4,00	0,0	4,0	Sim	120,00	Sim		Sim	Sim	Mauá/SP
313690	Juruiaia/MG	Sim	Sim				Sim		2,00	2,0	0,0					Não	Não	
313710	Lagamar/MG	Sim	Não	Sim	Não	Não	Sim	Sim	10,00	10,0		Sim	350,00	Sim		Não	Não	
313750	Lagoa Formosa/MG	Sim		Sim		Sim	Não	Não	2,60	2,6		Sim	3.990,00	Sim		Não	Sim	Patos de Minas/MG
313760	Lagoa Santa/MG	Não																
313780	Lambari/MG	Sim	Sim	Não	Não	Não	Sim	Não	10,00	10,0	0,0						Não	
352640	Laranjal Paulista/SP	Sim		Sim	Sim	Sim						Sim	384,00	Sim		Sim	Sim	Piracicaba/SP
352660	Lavrinhas/SP	Sim	Não	Sim	Não	Sim	Não	Não	0,50	0,5		Sim	6.600,00	Sim		Não	Sim	Jacarei/SP
313835	Leme do Prado/MG	Sim	Sim	Não	Não	Não	Sim	Não	1,00	1,0	0,0					Sim	Não	
352680	Lençóis Paulista/SP	Sim	Sim	Não	Não	Sim	Não	Não	63,60	63,6	0,0					Não	Não	
313860	Lima Duarte/MG	Sim		Sim		Sim	Não	Não				Sim	600,00	Sim		Não	Não	
313862	Limeira do Oeste/MG	Não																
352690	Limeira/SP	Sim	Não	Sim	Não	Sim	Não	Sim	578,70	578,7		Sim	2.500,00	Sim		Sim	Sim	Paulínia/SP

TABELA Rs01 - INFORMAÇÕES SOBRE COLETA DE RESÍDUOS SÓLIDOS DE SERVIÇOS DE SAÚDE

ANO DE
REFERÊNCIA
2010

Município		Execução de coleta dif. de RSS				Veículos utilizados		Ocorr. de cobrança pela coleta diferenciada	Quant. de RSS coletados			Coleta de RSS em unidades públicas de saúde terceirizada			Trat. de RSS Terceirizado	Prefeitura controla executores	Remessa de RSS para outros municípios		
		Existe	Prefeitura ou SLU	Empresa contr. ou SLU	Próprio Gerador ou contr.	Exclusivo	Da coleta domiciliar em viagem exclusiva		Total	Prefeitura ou contratados	Geradores ou contratados	Ocorrência	Valor contratual	Inclui tratamento RSS			Valor contratual	Ocorrência	Municípios
Código	Nome/UF	Rs020	Rs045	Rs046	Rs003	Rs038	Rs036	Rs004	Rs044	Rs028	Rs008	Rs040	Rs041	Rs042	Rs043	Rs026	Rs030	Rs031	
352700	Lindóia/SP	Sim	Não	Sim	Não	Sim	Não	Não	1,80	1,8	0,0	Sim	7.800,00	Não	7.800,00	Não			
320320	Linhares/ES	Sim	Não	Sim	Não	Sim	Sim	Não	156,00	156,0		Sim	100,00	Não	100,00	Sim	Sim	Cariacica/ES	
352710	Lins/SP	Sim	Não	Sim	Sim	Sim	Não	Não	51,70	12,7	39,0	Sim	1.900,00	Sim		Não	Sim	Assis/SP	
313865	Lontra/MG	Não																	
352725	Lourdes/SP	Sim	Não	Sim	Não	Sim	Não	Não	0,20	0,2		Sim	5.877,64	Sim		Sim	Sim	Votuporanga/SP, São José do Rio Preto/SP	
352740	Lucélia/SP	Sim		Sim					1,60	1,6		Sim	7.500,00	Sim		Sim	Sim	São José do Rio Preto/SP	
352750	Lucianópolis/SP	Sim	Não	Sim	Não	Sim	Não					Sim	4.200,00	Sim		Sim	Não		
352760	Luis Antônio/SP	Sim	Não	Sim	Não	Sim	Não	Sim				Sim				Não	Sim	Jardinópolis/SP	
313868	Luislândia/MG	Sim	Não	Sim	Não	Sim	Não	Não	2,50	2,5		Sim	1.150,00	Sim		Não	Sim	Montes Claros/MG	
352790	Lutécia/SP	Sim	Não	Sim	Não	Sim	Não	Não	6,00	6,0	0,0	Sim	250,00	Não		Não	Não		
313880	Luz/MG	Sim	Sim	Sim		Sim	Sim	Não	3,10	3,1		Sim	4.500,00	Sim		Sim	Sim	Lavras/MG	
330240	Macaé/RJ	Sim	Não	Sim	Sim	Sim	Não	Sim	410,00	312,0	98,0	Sim		Sim		Sim	Não		
352800	Macatuba/SP	Sim	Não	Sim	Sim	Sim	Não	Não								Sim	Sim	Bauru/SP	
352810	Macaubal/SP	Sim	Sim			Não	Sim	Não	48,00	48,0						Não	Não		
330245	Macuco/RJ	Sim	Não	Sim	Não	Sim	Não	Não	50,00	50,0		Sim	200,00	Sim		Sim	Sim	Santa Maria Madalena/RJ	
352830	Magda/SP	Sim	Não	Sim	Não	Sim	Não	Não	0,00	0,0		Sim	480,00	Sim		Não	Sim	Votuporanga/SP	
352850	Mairiporã/SP	Sim	Sim	Sim	Não	Sim	Sim	Não	28,40	28,4		Sim	2.670,00	Sim		Não	Sim	Hortolândia/SP	
352860	Manduri/SP	Sim	Não	Sim	Não	Não	Sim	Não	0,80	0,8		Sim	4.320,00	Sim		Não	Sim	Ipaussu/SP	
313930	Manga/MG	Não																	
330260	Mangaratiba/RJ	Sim		Sim								Sim					Não		
313940	Manhuaçu/MG	Não																	
313960	Mantena/MG	Sim	Não	Não	Sim	Não	Sim									Não	Não		
320330	Mantenópolis/ES	Sim	Sim	Sim	Não	Sim	Não	Não	40,00	40,0		Sim	210,00	Não		Sim	Sim	Colatina/ES	
352870	Marabá Paulista/SP	Sim	Não	Sim	Não	Sim	Não	Não		3,0		Sim	280,00	Não	280,00	Não	Sim	Uchoá/SP	
352880	Maracai/SP	Sim	Não	Sim	Não	Sim	Sim	Não	12,00	12,0	0,0	Sim	625,00	Não	625,00	Não	Não		
352885	Marapoama/SP	Sim	Não	Sim	Não	Sim	Não	Não	2,00	2,0	0,0	Sim	5.200,00	Sim		Sim	Não		
313990	Maria da Fé/MG	Sim	Não	Não	Sim	Sim	Não				0,7					Sim	Não		
314000	Mariana/MG	Sim	Não	Sim	Sim	Sim	Não	Não	92,10	92,1	0,0	Sim	2.650,00	Sim		Não	Sim	Conselheiro Lafaiete/MG	
330270	Maricá/RJ	Sim		Sim		Sim			108,00	108,0		Sim	3.260,00	Sim		Sim	Sim	Araruama/RJ	
320335	Marilândia/ES	Sim	Não	Sim	Não	Sim	Não	Não	2,60	2,6		Sim	961,00	Sim		Não	Sim	Colatina/ES	
352900	Marília/SP	Sim	Sim	Sim	Não	Sim	Não	Sim	264,00	264,0		Não		Não	100,00	Não	Sim	Mogi Mirim/SP	
314020	Maripá de Minas/MG	Sim	Não	Sim	Não	Sim	Não	Não	1,30	1,3		Sim	208,85	Sim		Não	Sim	Lavras/MG	
352920	Martinópolis/SP	Sim	Sim	Sim	Não	Sim	Não	Não								Não	Não		
352930	Matão/SP	Sim	Não	Sim	Não	Sim	Não	Não	156,70	156,7		Sim	1.100,00	Não	2.250,00	Sim	Sim	Jardinópolis/SP	
314070	Mateus Leme/MG	Sim		Sim		Sim	Não	Não		20,0		Sim	7.854,84	Sim		Não	Sim	Betim/MG	
314120	Matutina/MG	Sim		Sim		Sim			1,00	1,0		Sim	550,00	Sim		Sim	Sim	Lavras/MG	
352940	Mauá/SP	Sim	Não	Sim	Não	Sim	Não	Não	373,90	373,9	0,0	Sim	3.152,21	Sim		Sim	Não		
314140	Medina/MG	Sim	Sim	Não	Não	Sim		Não		0,0						Não	Não		
330280	Mendes/RJ	Sim	Não	Sim	Não	Sim	Não	Não				Não		Sim		Não	Sim	Nova Iguaçu/RJ	

TABELA Rs01 - INFORMAÇÕES SOBRE COLETA DE RESÍDUOS SÓLIDOS DE SERVIÇOS DE SAÚDE

ANO DE
REFERÊNCIA
2010

Município		Execução de coleta dif. de RSS				Veículos utilizados		Ocorr. de cobrança pela coleta diferenciada	Quant. de RSS coletados			Coleta de RSS em unidades públicas de saúde terceirizada			Trat. de RSS Terceirizado	Prefeitura controla executores	Remessa de RSS para outros municípios	
		Existe	Prefeitura ou SLU	Empresa contr. ou SLU	Próprio Gerador ou contr.	Exclusivo	Da coleta domiciliar em viagem exclusiva		Total	Prefeitura ou contratados	Geradores ou contratados	Ocorrência	Valor contratual R\$/t	Inclui tratamento RSS	Valor contratual		Ocorrência	Municípios
															R\$/t			
Código	Nome/UF																	
Região Sudeste		Rs020	Rs045	Rs046	Rs003	Rs038	Rs036	Rs004	Rs044	Rs028	Rs008	Rs040	Rs041	Rs042	Rs043	Rs026	Rs030	Rs031
352960	Meridiano/SP	Sim	Não	Sim		Sim			0,60	0,6		Sim		Sim		Não	Sim	Votuporanga/SP
330285	Mesquita/RJ	Sim	Não	Sim	Sim	Sim	Não	Não	14,40	14,4	0,0	Sim	688,00	Não	2.000,00	Não	Sim	Nova Iguaçu/RJ
352970	Miguelópolis/SP	Sim	Não	Sim	Não	Sim	Não	Não	0,00	0,0	0,0	Sim	4.652,02	Não		Não	Não	
314190	Minduri/MG	Sim	Sim				Sim			0,5							Não	
353000	Mira Estrela/SP	Sim	Não	Sim	Sim	Sim	Não	Não	0,80	0,8	0,0	Sim	7.200,00	Sim		Não	Sim	Votuporanga/SP
330300	Miracema/RJ	Não																
353010	Mirandópolis/SP	Sim	Não	Sim	Não	Sim	Não		3,60	3,6		Sim	4.000,00	Sim		Não	Sim	São José do Rio Preto/SP
353030	Mirassol/SP	Sim	Não	Sim	Não				2.787,50	2.787,5		Sim		Sim		Sim	Sim	Onda Verde/SP
353040	Mirassolândia/SP	Sim	Não	Sim	Não					20,0		Sim	3.200,00	Não	1.000,00	Não	Não	
353070	Mogi Guaçu/SP	Sim	Sim			Sim	Não	Não	187,20	187,2						Sim	Sim	Mogi Mirim/SP
353060	Mogi das Cruzes/SP	Sim	Não	Sim	Não	Sim	Não	Sim	41,80	41,8		Sim	3.840,00	Sim		Sim	Sim	Jacarei/SP
353090	Mombuca/SP	Sim	Sim			Sim												
353110	Mongaguá/SP	Sim	Sim	Sim	Sim	Sim	Não	Não	24,40	24,4	0,0	Sim	4.650,00	Sim		Sim	Sim	Santos/SP
314270	Montalvânia/MG	Sim	Sim	Não	Não	Sim	Não	Não	0,60	0,6	0,0					Não	Não	
320350	Montanha/ES	Sim	Sim	Não	Não	Sim	Sim	Não	4,00	4,0						Sim	Sim	São Mateus/ES, Aracruz/ES
353130	Monte Alto/SP	Sim		Sim		Sim		Não	42,00	42,0		Sim	2.390,00	Não		Sim	Sim	Guará/SP
314290	Monte Azul/MG	Sim	Sim				Sim		5,00	5,0	0,0					Sim	Não	
314310	Monte Carmelo/MG	Sim	Sim	Não	Não	Sim	Sim	Não	72,00	72,0						Sim	Não	
353160	Monte Castelo/SP	Sim	Não	Sim	Não			Não				Sim	6.500,00	Sim		Não		
353180	Monte Mor/SP	Sim		Sim		Não	Não	Não	20,80	20,8		Sim	4.380,00	Sim		Sim	Sim	Hortolândia/SP
314320	Monte Santo de Minas/MG	Sim	Não	Sim	Não	Sim	Sim	Não	2,10	2,1		Sim	2.890,00	Sim		Não	Sim	Poços de Caldas/MG
314340	Monte Sião/MG	Sim	Não	Sim	Não	Sim	Não	Não	0,80	0,8		Sim	1.979,00	Sim		Sim	Não	
353170	Monteiro Lobato/SP	Sim	Não	Sim	Não	Não	Não	Não				Sim	1.000,00	Sim		Não	Sim	Tremembé/SP
314330	Montes Claros/MG	Sim	Não	Sim	Não	Sim	Não	Não	1,60	1,6	0,0	Sim	112,50	Não		Não	Não	
314350	Morada Nova de Minas/MG	Não																
353190	Morro Agudo/SP	Sim	Não	Sim	Não	Sim	Não	Não	23,20	23,2		Sim	6.590,00	Sim		Sim	Sim	Jardinópolis/SP
314360	Morro da Garça/MG	Sim		Sim		Sim			4,00	4,0		Sim	6.000,00	Não	500,00	Não	Sim	Belo Horizonte/MG
353200	Morungaba/SP	Sim		Sim		Sim			9,60	9,6		Sim	522,00	Sim		Não	Sim	Paulínia/SP
353205	Motuca/SP	Sim		Sim	Sim	Não	Não	Não	0,00	0,0	0,0	Sim	7.235,45	Sim		Não	Sim	Jardinópolis/SP, Sales de Oliveira/SP
320360	Mucurici/ES	Sim	Não	Sim	Não	Sim	Não	Não				Sim		Não		Não	Sim	Vitória/ES
320380	Muqui/ES	Sim		Sim	Sim	Sim						Sim	1.834,95			Sim		
314390	Muriae/MG	Sim	Sim	Não	Sim	Não	Sim	Não								Não	Não	
314410	Muzambinho/MG	Sim	Não	Sim	Sim	Sim	Não	Não	4,80	2,8	2,0	Sim	5.520,00	Sim		Sim	Sim	Poços de Caldas/MG
353215	Nantes/SP	Sim	Não	Sim	Não				1,50	1,5		Sim	2.500,00	Sim		Não	Não	
353220	Narandiba/SP	Sim	Não	Sim	Não	Sim	Não	Não	11,40	11,4	0,0	Sim	7.132,33	Sim		Não	Não	
330310	Natividade/RJ	Sim	Sim	Não	Não	Sim	Não	Não	1,00	1,0						Sim	Sim	Santa Maria Madalena/RJ
314450	Nazareno/MG	Sim		Sim		Sim		Não	1,50	1,5		Sim	6.996,72	Sim		Sim	Sim	
314460	Nepomuceno/MG	Sim			Sim	Sim										Não	Não	
353260	Nhandeara/SP	Sim	Não	Sim	Sim	Não	Não		3,00	0,9	2,1	Sim	7.200,00	Sim		Não	Sim	São Jose do Rio Preto/SP

TABELA Rs01 - INFORMAÇÕES SOBRE COLETA DE RESÍDUOS SÓLIDOS DE SERVIÇOS DE SAÚDE

ANO DE
REFERÊNCIA
2010

Município		Execução de coleta dif. de RSS				Veículos utilizados		Ocorr. de cobrança pela coleta diferenciada	Quant. de RSS coletados			Coleta de RSS em unidades públicas de saúde terceirizada			Trat. de RSS Terceirizado	Prefeitura controla executores	Remessa de RSS para outros municípios		
		Existe	Prefeitura ou SLU	Empresa contr. ou SLU	Próprio Gerador ou contr.	Exclusivo	Da coleta domiciliar em viagem exclusiva		Total	Prefeitura ou contratados	Geradores ou contratados	Ocorrência	Valor contratual	Inclui tratamento RSS			Valor contratual	Ocorrência	Municípios
Código	Nome/UF	Rs020	Rs045	Rs046	Rs003	Rs038	Rs036	Rs004	Rs044	Rs028	Rs008	Rs040	Rs041	Rs042	Rs043	Rs026	Rs030	Rs031	
330330	Niterói/RJ	Sim	Não	Sim	Sim	Sim	Não	Sim	277,70	277,7	0,0	Sim	788,64	Sim		Não	Não		
353280	Nova Aliança/SP	Sim	Não	Sim	Não	Sim	Não	Não	0,60	0,6		Sim	7.346,42	Sim		Não	Sim	São José do Rio Preto/SP	
314467	Nova Belém/MG	Sim	Sim			Não	Sim	Não	1,00	1,0						Não	Sim	Governador Valadares/MG	
353282	Nova Campina/SP	Sim		Sim	Sim	Sim	Não	Sim	1,50	1,5	0,0	Sim	3.701,70	Sim		Não	Sim	Assis/SP, Paulínia/SP.	
353284	Nova Canaã Paulista/SP	Sim	Não	Sim	Não	Sim	Não	Não		0,1		Sim				Sim	Sim	Votuporanga/SP	
353286	Nova Castilho/SP	Sim		Sim		Sim		Não	0,30	0,3	0,0	Sim				Sim	Não		
353290	Nova Europa/SP	Sim	Não	Sim	Não	Sim	Sim	Não	0,60	0,6		Sim	992,67	Não		Não	Sim	São José do Rio Preto/RJ	
330340	Nova Friburgo/RJ	Sim	Não	Sim	Sim	Sim	Não	Sim		218,2		Sim		Sim		Sim	Não		
330350	Nova Iguaçu/RJ	Sim	Não	Sim	Não	Sim	Não	Sim	179,90	179,9	0,0	Sim		Sim		Não	Não		
314480	Nova Lima/MG	Sim	Não	Sim	Não	Sim	Não	Não	210,20	210,2		Sim	2.018,84	Sim		Sim	Sim	Contagem/MG, Belo Horizonte/MG	
353330	Nova Luzitânia/SP	Sim	Não	Sim	Não	Sim	Não	Não				Sim				Não			
353340	Nova Odessa/SP	Sim	Não	Sim	Não	Sim			23,50	23,5		Sim	3.700,00	Não	1.800,00	Sim	Sim	Paulínia/SP, Poços de Caldas/MG	
313660	Nova União/MG	Sim	Não	Sim	Não	Sim		Não				Sim	7.200,00	Não	7.200,00	Sim	Não		
353325	Novais/SP	Sim	Não	Sim	Não	Não	Não	Não				Sim	7.800,00	Sim		Não	Não		
314530	Novo Cruzeiro/MG	Sim	Não	Sim	Não	Sim	Não	Não	8,00	8,0	0,0	Sim	1.000,00	Sim		Sim	Não		
353350	Novo Horizonte/SP	Sim	Sim	Não	Não	Sim	Não	Sim	10,00	10,0						Não	Sim	São José do Rio Preto/SP	
353390	Olímpia/SP	Sim	Sim	Sim	Não	Sim	Não	Sim	12,00	12,0		Sim	100,00	Não	2.808,00	Sim	Sim	São José do Rio Preto/SP	
314550	Olímpio Noronha/MG	Sim	Não	Sim	Não	Sim	Não	Não	0,30	0,3	0,0	Sim	101,00	Não	101,00	Sim	Não		
314570	Oliveira Fortes/MG	Não																	
314560	Oliveira/MG	Não																	
353400	Onda Verde/SP	Sim	Não	Sim	Não				0,70	0,7	0,0	Sim	350,00	Não	350,00	Não	Não		
314587	Orizânia/MG	Não																	
353430	Orlândia/SP	Sim	Não	Sim	Não	Sim	Não	Não	44,30	44,3		Sim	4.930,00	Sim		Sim	Sim	Jardinópolis/SP	
353440	Osasco/SP	Sim		Sim		Sim		Sim	11,00	11,0		Sim				Não	Sim	Mauá/SP	
353470	Ourinhos/SP	Sim	Sim	Não	Não	Sim	Sim	Não								Não	Não		
314590	Ouro Branco/MG	Sim		Sim		Sim		Não	20,30	20,3	0,0	Sim	2.900,00	Sim		Sim	Sim	Conselheiro Lafaiete/MG	
314600	Ouro Fino/MG	Sim	Não	Sim	Sim	Não	Não	Não	180,00	180,0	0,0	Sim	660,00	Não	660,00	Não	Não		
314610	Ouro Preto/MG	Sim	Não	Sim	Não	Sim	Não	Não	52,80	52,8		Sim	8.867,90	Não	3.399,51	Não	Sim	Belo Horizonte/MG	
353475	Ouroeste/SP	Sim	Não	Não	Sim	Sim	Não		10,00	0,0	10,0					Não	Sim	Votuporanga/SP, Campinas/SP	
353490	Pacaembu/SP	Sim	Não	Sim	Sim	Não	Não	Não	2,40	0,0	2,4	Sim	2.020,00	Sim		Sim	Não		
314630	Padre Paraíso/MG	Não																	
314655	Pai Pedro/MG	Não																	
314650	Pains/MG	Sim	Não	Sim	Não	Sim	Não	Não	2,30	2,3		Sim	3.000,00	Sim		Não	Sim	Santa Luzia/MG	
353520	Palmeira d'Oeste/SP	Sim		Sim			Sim		10,00	10,0	0,0	Não		Sim		Não	Não		
353530	Palmital/SP	Sim	Sim	Não	Não	Sim	Não	Não	9,80	9,8	0,0					Não	Não		
353540	Panorama/SP	Sim	Sim	Sim	Não	Sim	Não	Sim	3,20	3,2	0,0	Sim	4.400,00	Sim		Sim	Não		
314700	Paracatu/MG	Sim	Sim		Não	Sim	Não	Não	68,60	68,6	0,0					Sim	Não		
353550	Paraguaçu Paulista/SP	Sim	Não	Sim	Não	Sim	Sim	Não	175,00	175,0		Sim		Sim		Sim	Sim	Mogi Mirim/SP	
353560	Paraibuna/SP	Sim	Sim	Sim		Não	Não	Não				Sim		Não			Sim	São José dos Campos/SP	

TABELA Rs01 - INFORMAÇÕES SOBRE COLETA DE RESÍDUOS SÓLIDOS DE SERVIÇOS DE SAÚDE

ANO DE
REFERÊNCIA
2010

Município		Execução de coleta dif. de RSS				Veículos utilizados		Ocorr. de cobrança pela coleta diferenciada	Quant. de RSS coletados			Coleta de RSS em unidades públicas de saúde terceirizada			Trat. de RSS Terceirizado	Prefeitura controla executores	Remessa de RSS para outros municípios	
		Existe	Prefeitura ou SLU	Empresa contr. ou SLU	Próprio Gerador ou contr.	Exclusivo	Da coleta domiciliar em viagem exclusiva		Total	Prefeitura ou contratados	Geradores ou contratados	Ocorrência	Valor contratual R\$/t	Inclui tratamento RSS	Valor contratual R\$/t		Ocorrência	Municípios
Código	Nome/UF								t	t	t							
Região Sudeste		Rs020	Rs045	Rs046	Rs003	Rs038	Rs036	Rs004	Rs044	Rs028	Rs008	Rs040	Rs041	Rs042	Rs043	Rs026	Rs030	Rs031
314730	Paraisópolis/MG	Sim	Não	Sim	Não	Sim	Não	Não	0,90	0,9	0,0	Sim	6.866,34	Sim		Sim	Não	
353590	Paranapuã/SP	Sim	Não	Sim	Não	Sim	Não	Não	1,20	1,2		Sim	5.308,10	Sim		Não	Sim	São José do Rio Preto/SP
353625	Parisi/SP	Sim	Sim	Sim	Não	Sim	Não	Sim	0,40	0,4	0,0	Sim	10.000,00	Sim		Sim	Não	
314750	Passabém/MG	Sim	Sim			Não	Sim	Não		3,0						Não	Não	
314790	Passos/MG	Sim	Não	Sim	Não	Sim	Não	Não		233,2		Sim	3.320,00	Sim		Sim	Não	
314800	Patos de Minas/MG	Sim	Não	Sim	Sim	Não	Não	Não	25,50	25,5	0,0	Sim	2.080,00	Sim		Não	Não	
330385	Paty do Alferes/RJ	Sim	Não	Sim	Não	Sim	Não	Não	4,00	4,0	0,0	Não		Não		Não		
353640	Paulicéia/SP	Sim	Sim	Sim		Sim	Não	Não	2,50	2,5	0,0	Sim	8.093,06	Sim		Sim	Não	
353650	Paulínia/SP	Sim	Não	Sim	Não	Sim	Não	Não	15,10	15,1	0,0	Sim	4.550,00	Sim		Sim	Não	
314840	Paulistas/MG	Não																
353660	Paulo de Faria/SP	Sim	Não	Sim	Não	Sim	Não	Não	3,00	3,0		Sim	2.901,00	Sim		Não	Sim	Votuporanga/SP
314850	Pavão/MG	Sim	Sim			Sim			10,80	10,8	0,0						Não	
353670	Pedemeiras/SP	Sim	Sim	Não	Não	Sim	Não	Não	22,00	22,0						Sim	Sim	Maringá/SP
314890	Pedra do Indaia/MG	Sim	Sim	Não	Não	Não	Sim	Não	4,00	4,0	0,0					Não	Não	
314900	Pedra Dourada/MG	Sim		Sim														
314910	Pedralva/MG	Sim	Não	Não	Sim	Sim	Não		1,30	0,0	1,3					Sim	Sim	Lavras/MG
353690	Pedranópolis/SP	Sim	Não	Sim	Não	Sim	Não	Não	0,40	0,4	0,0	Sim	10.000,00	Sim		Sim	Não	
353710	Pedreira/SP	Sim	Não	Sim	Não	Sim	Não	Não	11,90	11,9		Sim	914,00	Não	2.013,00	Sim	Sim	Mogi Mirim/SP
353715	Pedrinhas Paulista/SP	Sim	Sim	Sim	Não	Sim	Não	Não	1,00	1,0	0,0	Sim	4.800,00	Não	4.800,00	Não	Não	
353730	Penápolis/SP	Sim	Sim	Não	Sim	Sim	Não	Sim	68,00	62,0	6,0					Não	Não	
314950	Pequeri/MG	Sim	Não	Não	Sim	Sim	Não		1,20	0,0	1,2					Não	Sim	Lavras/MG
353740	Pereira Barreto/SP	Sim	Sim	Sim	Não	Sim	Não	Não	8,00	8,0		Sim	4.900,00	Sim		Sim	Sim	São José do Rio Preto/SP
353750	Pereiras/SP	Sim	Não	Sim	Não	Sim	Não	Não	3,20	3,2		Sim	100,00	Não	100,00	Não	Sim	Piracicaba/SP
314995	Periquito/MG	Não																
353760	Peruibe/SP	Sim	Não	Sim	Não	Sim	Não	Não	54,60	54,6		Sim	4.360,00	Não	2.510,00	Sim	Sim	Mauá/SP
315000	Pescador/MG	Sim	Não	Sim	Não	Sim	Não	Não	0,60	0,6	0,0	Sim	6.000,00	Sim		Sim	Não	
330390	Petrópolis/RJ	Sim	Sim	Não		Sim	Não	Sim	696,80	696,8	0,0					Não	Não	
353770	Piacatu/SP	Sim	Não	Sim	Não	Sim	Não	Não	1,10	1,1		Sim	6.036,47	Sim		Não	Sim	São José do Rio Preto/SP
315015	Piedade de Caratinga/MG	Sim	Não	Sim	Não	Não	Sim	Não				Sim		Sim		Não	Não	
353780	Piedade/SP	Sim	Não	Sim	Não	Sim	Não	Não	15,40	15,4		Sim	7.700,00	Sim		Sim	Sim	Hotolândia/SP, Paulínia/SP
353790	Pilar do Sul/SP	Sim	Não	Sim	Não	Sim	Sim	Não	7,30	7,3	0,0	Sim	4.900,00	Não	1.762,80	Não	Não	
315050	Pimenta/MG	Sim	Não	Sim	Não	Sim	Sim	Não		1,0		Sim	307,40	Sim		Sim	Sim	Lavras/MG
353800	Pindamonhangaba/SP	Sim	Não	Sim	Sim	Sim	Não	Não	138,00	48,0	90,0	Sim	2.025,00	Não	2.039,50	Sim	Sim	Suzano/SP
353810	Pindorama/SP	Sim	Não	Sim	Não	Sim	Não	Não	5.400,00	5.400,0		Sim	4.000,00	Sim		Não	Sim	Ribeirão Preto/SP
315053	Pingo-d'Água/MG	Sim	Sim	Não	Não	Sim		Não	2,80	2,8	0,0						Não	
353820	Pinhalzinho/SP	Sim		Sim		Sim			4.200,00	4.200,0		Sim	3.800,00	Sim		Sim	Sim	Sumaré/SP
330395	Pinheiral/RJ	Sim	Sim	Não	Não	Sim	Não	Não	2,80	2,8						Não	Sim	Pirai/RJ
353860	Piracaia/SP	Sim	Não	Sim	Não	Não	Não	Não	0,80	0,8		Sim	5.217,38	Sim		Não	Sim	Hotolândia/SP
315060	Piracema/MG	Sim		Sim		Sim			1,20	1,2		Sim	2.500,00	Sim		Sim	Sim	Santa Luzia/MG

TABELA Rs01 - INFORMAÇÕES SOBRE COLETA DE RESÍDUOS SÓLIDOS DE SERVIÇOS DE SAÚDE

ANO DE
REFERÊNCIA
2010

Município		Execução de coleta dif. de RSS				Veículos utilizados		Ocorr. de cobrança pela coleta diferenciada	Quant. de RSS coletados			Coleta de RSS em unidades públicas de saúde terceirizada			Trat. de RSS Terceirizado	Prefeitura controla executores	Remessa de RSS para outros municípios		
		Existe	Prefeitura ou SLU	Empresa contr. ou SLU	Próprio Gerador ou contr.	Exclusivo	Da coleta domiciliar em viagem exclusiva		Total	Prefeitura ou contratados	Geradores ou contratados	Ocor- rência	Valor contratual	Inclui tratamento RSS			Valor contratual	Ocor- rência	Municípios
Código	Nome/UF	Rs020	Rs045	Rs046	Rs003	Rs038	Rs036	Rs004	Rs044	Rs028	Rs008	Rs040	Rs041	Rs042	Rs043	Rs026	Rs030	Rs031	
Região Sudeste		Sim	Não	Sim	Não	Sim	Não	Não	830,80	830,8		Sim	2.439,44	Sim		Sim	Sim		
330400 Pirai/RJ		Sim	Sim	Não	Não	Sim	Não	Não	10,40	10,4	0,0					Sim	Não		
353880 Piraju/SP		Sim	Não	Sim	Sim	Não	Não	Não	23,00	13,0	10,0	Sim	1.200,00	Sim		Sim	Sim	Assis/SP	
315070 Pirajuba/MG		Sim	Sim	Não	Não	Não	Sim	Não	2,40	2,4	0,0					Não	Não		
353900 Pirangi/SP		Sim	Não	Sim	Não	Sim	Não	Não		2,7		Sim	2.954,54	Sim		Sim	Sim	Uchôa/SP	
315090 Piranguçu/MG		Sim	Sim	Não	Não	Sim	Não	Não	1,20	1,2	0,0					Sim	Sim	Lavras/MG	
315110 Pirapetinga/MG		Sim	Não	Sim	Sim	Não	Não	Não	8,60	8,6	0,0	Sim	2.500,00	Sim		Não	Sim	Ubá/MG	
315120 Pirapora/MG		Sim	Sim	Não	Sim	Sim	Não	Sim	138,00	108,0	30,0					Não	Não		
353930 Pirassununga/SP		Sim	Não	Sim	Não	Sim	Não	Sim	1,50	1,5		Não		Não		Não	Sim	Mogi Mirim/SP	
353950 Pitangueiras/SP		Sim	Não	Sim	Não	Sim	Não	Não	30,00	30,0		Sim	2.400,00	Sim		Sim	Sim	Jardinópolis/SP	
353970 Platina/SP		Sim	Não	Sim	Não	Não	Não	Não	0,30	0,3		Sim	4.320,00	Sim		Não	Sim	Assis/SP, Bernardino de Campos/SP	
353980 Poá/SP		Sim	Não	Sim	Não	Sim	Não	Não	0,00	0,0		Sim	100,00	Sim		Sim	Sim	Suzano/SP	
315180 Poços de Caldas/MG		Sim	Sim	Não	Sim	Sim	Não	Não	360,00	140,0	220,0					Sim	Não		
315200 Pompéu/MG		Sim	Não	Sim	Sim	Sim	Não	Não	17,00	16,0	1,0	Sim	2.501,71	Sim		Não	Sim	Montes Claros/MG, Santa Luzia/MG	
354010 Pongai/SP		Sim		Sim		Sim		Não	0,50	0,5		Sim	4.200,00	Sim		Não	Sim	Bernardino de Campos/SP	
320425 Ponto Belo/ES		Sim	Sim	Não	Sim	Sim	Não	Não	3,00	3,0	0,0					Não	Sim	Boa Esperança/ES	
315217 Ponto dos Volantes/MG		Não																	
354040 Populina/SP		Sim	Não	Sim	Não	Não	Não	Não	1,20	1,2	0,0	Sim	5.500,00	Sim		Não	Não		
354050 Porangaba/SP		Sim	Sim	Sim		Sim						Sim	1.500,00	Sim		Não			
330410 Porciúncula/RJ		Sim	Sim	Não	Sim	Sim	Não	Não	2,40	2,4	0,0					Sim	Sim	Itaperuna/RJ	
354060 Porto Feliz/SP		Sim	Sim	Não	Não	Sim	Não	Não	27,00	27,0						Não	Sim	Santana do Parnaíba/SP	
354070 Porto Ferreira/SP		Sim	Sim	Não	Não	Sim	Não	Não		33.600,0						Não	Sim	Sumaré/SP	
315250 Pouso Alegre/MG		Sim	Não	Sim	Não	Sim	Não	Sim	192,00	192,0		Sim	3.970,00	Sim		Sim	Sim	Belo Horizonte/MG	
354085 Pracinha/SP		Sim		Sim		Sim			0,70	0,7	0,0	Sim	2.400,00	Sim		Não	Não		
354100 Praia Grande/SP		Sim	Não	Sim	Sim	Sim	Não	Sim	315,30	315,3	0,0	Sim	2.380,00	Sim		Sim	Sim	Mauá/SP	
315280 Prata/MG		Sim	Sim	Não	Não	Sim	Não	Não		12,0						Não	Não		
354110 Presidente Alves/SP		Sim	Não	Sim	Não	Sim	Sim	Não		0,4		Sim	3.345,00	Sim		Não	Não		
315310 Presidente Bernardes/MG		Não																	
354130 Presidente Epitácio/SP		Sim		Sim		Sim				9,5		Sim	3.700,00	Sim		Não	Sim	Presidente Prudente/SP, Baurú/SP	
354140 Presidente Prudente/SP		Sim	Não	Sim	Não	Sim	Não	Não	230,00	230,0	0,0	Não				Não	Não		
354150 Presidente Venceslau/SP		Sim		Sim		Sim			14,40	14,4	0,0	Sim	1.800,00	Sim		Sim	Não		
354160 Promissão/SP		Sim	Não	Sim	Não	Sim	Não	Não	0,00	0,0		Sim	5.695,00	Sim		Sim	Sim	Onda Verde/SP	
354170 Quatá/SP		Sim	Não	Sim	Não	Sim	Não	Não	6,00	6,0		Sim	1.200,00	Não	1.200,00	Não	Sim	Bauru/SP	
330414 Queimados/RJ		Sim	Não	Sim	Não	Sim	Não	Não	4,00	4,0		Sim	1.282,42	Não		Não	Sim	Duque de Caxias/RJ	
315380 Queluzito/MG		Sim	Não	Sim	Não	Sim	Não	Sim				Sim	132,05	Sim		Sim	Sim	Conselheiro Lafaiete/MG	
354200 Quintana/SP		Sim	Não	Sim	Não	Sim	Não	Não				Sim	100,00	Sim			Não		
354210 Rafard/SP		Sim	Sim	Não	Não	Sim	Não	Sim	1,30	1,3						Não	Sim	São Paulo/SP	
315400 Raul Soares/MG		Sim															Sim	Ubá/MG	
354230 Redenção da Serra/SP		Sim	Não	Sim	Não	Sim	Sim	Não	1,50	1,5		Sim	831,87	Sim		Não	Sim	Guaratinguetá/SP	

TABELA Rs01 - INFORMAÇÕES SOBRE COLETA DE RESÍDUOS SÓLIDOS DE SERVIÇOS DE SAÚDE

ANO DE
REFERÊNCIA
2010

Município		Execução de coleta dif. de RSS				Veículos utilizados		Ocorr. de cobrança pela coleta diferenciada	Quant. de RSS coletados			Coleta de RSS em unidades públicas de saúde terceirizada			Trat. de RSS Terceirizado	Prefeitura controla executores	Remessa de RSS para outros municípios	
		Existe	Prefeitura ou SLU	Empresa contr. ou SLU	Próprio Gerador ou contr.	Exclusivo	Da coleta domiciliar em viagem exclusiva		Total	Prefeitura ou contratados	Geradores ou contratados	Ocorrência	Valor contratual R\$/t	Inclui tratamento RSS	Valor contratual R\$/t		Ocorrência	Municípios
Código	Nome/UF	Rs020	Rs045	Rs046	Rs003	Rs038	Rs036	Rs004	Rs044	Rs028	Rs008	Rs040	Rs041	Rs042	Rs043	Rs026	Rs030	Rs031
Região Sudeste		Sim	Sim	Não	Não	Sim	Não	Não				Sim				Não	Não	
354240	Regente Feijó/SP	Sim	Não	Sim	Não	Não	Não	Não	3,00	3,0	0,0	Sim	10.000,00	Sim		Não	Não	
315420	Resende Costa/MG	Sim	Não	Sim	Não	Sim	Não	Não	1,40	1,4		Sim	5.142,81	Sim		Sim	Sim	Ubatuba/MG
315430	Resplendor/MG	Sim	Sim	Sim	Sim	Sim	Não	Não	8,70	8,7	0,0	Sim	3.198,36	Sim		Sim	Sim	Governador Valadares/MG
315440	Ressaquinha/MG	Sim	Não	Sim	Não	Sim	Não	Não	0,50	0,5	0,0	Sim	500,00	Sim		Não	Não	
354280	Ribeira/SP	Sim	Não	Sim	Não	Sim	Não	Não				Sim				Não	Sim	Itapeva/SP
354290	Ribeirão Bonito/SP																	
354310	Ribeirão Corrente/SP	Sim	Não	Sim	Não	Sim	Não	Não	1,00	1,0		Sim	1.054,00	Sim		Não	Sim	Franca/SP
354325	Ribeirão Grande/SP	Sim	Não	Sim	Não	Sim	Não	Sim	0,40	0,4	0,0	Sim	1.230,00	Sim		Não	Não	
354330	Ribeirão Pires/SP	Sim	Não	Sim	Não	Sim		Sim	153,00	153,0		Sim	2.850,63	Sim		Sim	Sim	Mauá/SP
354340	Ribeirão Preto/SP	Sim		Sim		Sim	Não	Sim	2.232,60	2.232,6		Sim	1.836,78	Não	1.710,41	Não	Sim	Jardinópolis/SP
354370	Rincão/SP	Sim	Não	Sim	Não	Sim	Não	Não	3,60	3,6		Sim	2.500,00	Sim		Não	Sim	Jardinópolis/SP
354380	Rinópolis/SP	Sim	Não	Sim	Não	Sim	Não	Não				Sim					Sim	São José do Rio Preto/SP
315480	Rio Acima/MG	Sim	Não	Sim	Não	Sim	Não	Não				Sim				Sim	Sim	Betim/MG
320435	Rio Bananal/ES	Sim	Não	Sim	Não	Sim	Não	Não				Sim		Sim		Não	Sim	Aracruz/ES
330430	Rio Bonito/RJ	Sim	Não	Sim	Não	Sim	Não	Não	64,00	64,0		Não	1.777,03	Não		Não	Não	
354390	Rio Claro/SP	Sim	Não	Sim	Não	Sim	Não	Não	204,00	204,0	0,0	Sim	2.500,00	Sim		Não	Não	
330450	Rio das Flores/RJ	Sim	Sim	Não	Não	Sim	Não	Não	14,40	14,4	0,0					Não	Não	
330455	Rio de Janeiro/RJ	Sim	Sim	Não	Sim	Sim	Não	Não	6.650,40	647,5	6.002,9					Sim	Sim	Duque de Caxias/RJ
315510	Rio do Prado/MG	Sim	Sim				Sim	Não		1,0						Não	Não	
315500	Rio Doce/MG	Sim	Não	Sim	Não	Sim	Não	Não	2,00	2,0		Sim	900,00	Sim		Não	Sim	Ubatuba/MG
315530	Rio Manso/MG	Sim	Sim	Não	Não	Não	Não	Não	3,60	3,6	0,0					Não	Não	
320440	Rio Novo do Sul/ES	Sim	Sim	Não	Não	Não	Não	Não								Não	Não	
315570	Rio Piracicaba/MG	Sim	Sim	Sim	Não	Sim	Não	Não				Sim		Sim		Sim	Não	
315590	Rio Preto/MG	Sim	Não	Sim	Não	Sim	Não	Não	0,00	0,0	0,0	Sim		Sim		Não	Não	
354420	Riolândia/SP	Sim		Sim		Sim	Não	Não	2,30	2,3		Sim	5.838,67	Sim		Sim	Sim	São Jose do Rio Preto/SP
354350	Riversul/SP	Sim	Não	Sim	Sim	Sim	Sim	Não	0,70	0,7	0,0	Sim	2.950,00	Não		Sim	Sim	Sorocaba/SP
315620	Rochedo de Minas/MG	Sim		Sim		Sim		Não	12,00	12,0		Sim	300,00	Sim		Não	Sim	Lavras/MG
315630	Rodeiro/MG	Sim	Não	Sim	Não	Sim	Não	Não	1,00	1,0		Sim	650,00	Sim		Não	Sim	Lavras/MG
354450	Rubineia/SP	Sim		Sim		Sim						Sim					Não	
315670	Sabará/MG	Sim	Não	Sim	Não	Sim	Não	Não	132,00	132,0		Sim	100,00	Não	2.960,00	Sim	Sim	Betim/MG
354470	Sagres/SP	Sim		Sim		Sim			0,40	0,4	0,0	Sim				Não	Não	
354490	Sales Oliveira/SP	Sim	Sim	Sim	Não	Sim	Sim	Não	3,00	3,0		Sim	699,50	Sim		Sim	Sim	Guará/SP
354500	Salesópolis/SP	Sim	Sim	Sim	Não	Sim	Não	Não	120,00	0,0		Sim	10.000,00	Sim		Sim	Sim	Suzano/SP
315700	Salinas/MG	Sim	Sim	Não	Não	Sim	Não	Não	9,40	9,4	0,0					Não	Não	
315710	Salto da Divisa/MG	Não																
354530	Salto de Pirapora/SP	Sim	Não	Sim	Não	Sim	Não	Não	7,20	7,2							Sim	Sorocaba/SP
354540	Salto Grande/SP	Sim		Sim	Sim				2.282,50	2.282,5	0,0	Sim	7.516,50	Não		Sim	Não	
354520	Salto/SP	Sim	Não	Sim	Sim	Sim	Não	Não		156,9		Sim	3.980,00	Sim		Sim	Sim	Hortolândia/SP

TABELA Rs01 - INFORMAÇÕES SOBRE COLETA DE RESÍDUOS SÓLIDOS DE SERVIÇOS DE SAÚDE

ANO DE
REFERÊNCIA
2010

Município		Execução de coleta dif. de RSS				Veículos utilizados		Ocorr. de cobrança pela coleta diferenciada	Quant. de RSS coletados			Coleta de RSS em unidades públicas de saúde terceirizada			Trat. de RSS Terceirizado	Prefeitura controla executores	Remessa de RSS para outros municípios	
		Existe	Prefeitura ou SLU	Empresa contr. ou SLU	Próprio Gerador ou contr.	Exclusivo	Da coleta domiciliar em viagem exclusiva		Total	Prefeitura ou contratados	Geradores ou contratados	Ocorrência	Valor contratual	Inclui tratamento RSS			Valor contratual	Ocorrência
															t			
Código	Nome/UF	Rs020	Rs045	Rs046	Rs003	Rs038	Rs036	Rs004	Rs044	Rs028	Rs008	Rs040	Rs041	Rs042	Rs043	Rs026	Rs030	Rs031
354560	Santa Adélia/SP	Sim	Não	Sim	Não	Sim	Não	Não	3,50	3,5		Sim	5.570,00	Não	1.800,00	Sim	Sim	São José do Rio Preto/SP
354580	Santa Bárbara d'Oeste/SP	Sim		Sim		Sim				136,6		Sim	2.360,00	Sim			Sim	Suzano/SP
315720	Santa Bárbara/MG																	
354600	Santa Branca/SP	Sim	Não	Sim	Não	Sim	Não	Não	4,50	4,5	0,0	Sim	100,00	Sim		Não	Não	
354610	Santa Clara d'Oeste/SP	Sim	Não	Sim	Não	Não	Não	Não	1,00	1,0		Sim		Sim		Sim	Sim	Votuporanga/SP
354620	Santa Cruz da Conceição/SP	Sim		Sim		Sim	Não	Não	2,00	2,0		Sim	5.000,00	Sim		Não	Sim	Mogi Guaçu/SP
354630	Santa Cruz das Palmeiras/SP	Sim	Não	Sim	Não	Sim	Não	Não	12,10	12,1		Sim	3.700,00	Sim		Sim	Sim	Cajuru/SP, São Paulo/SP
354650	Santa Ernestina/SP	Sim	Não	Sim	Não	Não	Não	Não	9,00	9,0		Sim	3.704,11	Sim		Não	Sim	Ribeirão Preto/SP
354670	Santa Gertrudes/SP	Sim	Não	Sim	Não	Sim	Não	Não	7,40	7,4		Sim	100,00	Sim		Sim	Sim	Piracicaba/SP
354680	Santa Isabel/SP	Sim	Não	Sim	Não	Sim	Não	Não	14,40	14,4		Sim	4.357,34	Sim		Sim	Sim	Suzano/SP
320450	Santa Leopoldina/ES	Sim	Não	Sim	Não	Sim	Não	Não	2,40	2,4		Sim	4.859,06	Não	6.975,00	Sim	Sim	
354690	Santa Lucia/SP	Sim	Sim	Sim	Não	Sim	Não	Não	3,60	3,6		Sim	4.166,00	Sim		Sim	Sim	Jardinópolis/SP
315780	Santa Luzia/MG	Sim	Não	Sim	Não	Sim	Não	Não	178,80	178,8	0,0	Sim	787,40	Sim		Sim	Não	
354700	Santa Maria da Serra/SP	Sim	Não	Sim	Não	Sim	Não	Não	1,20	1,2		Sim	3.500,00	Sim		Sim	Sim	Assis/SP
330460	Santa Maria Madalena/RJ	Sim	Sim	Não	Não	Sim	Não	Não	4,80	4,8	0,0					Não	Não	
354710	Santa Mercedes/SP	Sim	Não	Sim	Não	Sim	Não	Não		0,7		Sim	4.155,40	Sim		Sim	Sim	São Jose do Rio Preto/SP
354750	Santa Rita do Passa Quatro/SP	Sim	Não	Sim		Sim		Não		13,2		Sim	2.610,00	Sim		Não	Sim	Ribeirão Preto/SP
315960	Santa Rita do Sapucaí/MG	Sim	Não	Sim	Sim	Não	Não	Não		1,2		Sim	4.680,00	Sim		Sim	Não	
354740	Santa Rita d'Oeste/SP	Sim		Sim		Sim			0,40	0,4		Sim	7.200,00	Sim		Não	Não	
315980	Santa Vitória/MG	Não																
354720	Santana da Ponte Pensa/SP	Sim	Não	Sim	Não	Sim	Não	Não	1,00	1,0	0,0	Sim	456,67	Não	456,67	Sim	Não	
354730	Santana de Parnaíba/SP	Sim		Sim		Sim	Não	Não	74,00	74,0	0,0	Sim	5.450,00	Sim		Não	Não	
315870	Santana do Garambéu/MG	Sim	Sim	Sim	Não	Não	Sim	Não		2,0		Sim	3.000,00	Não		Não	Sim	Ibertioga/MG
354770	Santo Anastácio/SP	Sim		Sim		Sim	Não	Não				Sim		Não		Não	Sim	São José do Rio Preto/SP
354780	Santo André/SP	Sim		Sim		Sim	Não	Sim	1.456,00	1.456,0	0,0	Sim	2.299,00	Sim		Sim	Não	
354790	Santo Antônio da Alegria/SP	Sim		Sim		Sim				3,5		Sim	1.900,00	Não		Sim	Não	
354800	Santo Antônio de Posse/SP	Sim		Sim		Sim				8,5		Sim	3.400,00	Sim		Sim	Sim	Mogi Mirim/SP
315990	Santo Antônio do Amparo/MG	Sim	Não	Sim	Não	Sim	Não	Não	3,60	3,6		Sim	3.820,00	Sim		Sim	Sim	Lavras/MG
316030	Santo Antônio do Jacinto/MG	Sim	Sim				Sim	Não	32,00	32,0	0,0					Sim	Não	
354810	Santo Antônio do Jardim/SP	Sim	Não	Sim	Não	Não	Não	Não	1,00	0,0		Sim	2.900,00	Sim		Sim	Sim	Poços de Caldas/MG
316040	Santo Antônio do Monte/MG	Sim		Sim		Sim			10,50	10,5		Sim	1.990,00	Sim		Sim	Sim	Divinópolis/MG
316060	Santo Hipólito/MG	Sim	Sim				Sim	Não	1,80	1,8	0,0					Não	Não	
354840	Santópolis do Aguapeí/SP	Sim		Sim					5,00	5,0	0,0	Sim	4.800,00	Sim		Não	Não	
354850	Santos/SP	Sim	Não	Sim	Não	Sim	Não	Sim	1.904,00	1.904,0		Sim	1.090,00	Não	1.700,00	Sim	Sim	Mauá/SP
354870	São Bernardo do Campo/SP	Sim	Sim	Sim	Sim	Sim	Não	Sim		1.373,2		Sim	2.237,32	Sim			Não	
316090	São Brás do Suaçuí/MG	Sim	Sim	Não	Não	Não	Sim	Não	3,60	3,6	0,0					Não	Não	
354880	São Caetano do Sul/SP	Sim	Sim			Sim		Não	477,50	477,5						Sim	Sim	Mauá/SP
354890	São Carlos/SP	Sim	Não	Sim	Não	Sim	Não	Não	251,90	251,9		Sim	914,63	Não	2.188,01	Não	Sim	Hortolândia/SP
316095	São Domingos das Dores/MG	Sim	Não	Sim	Não	Sim	Não	Não		0,0		Sim	5.394,85	Sim		Não	Não	

TABELA Rs01 - INFORMAÇÕES SOBRE COLETA DE RESÍDUOS SÓLIDOS DE SERVIÇOS DE SAÚDE

ANO DE
REFERÊNCIA
2010

Município		Execução de coleta dif. de RSS				Veículos utilizados		Ocorr. de cobrança pela coleta diferenciada	Quant. de RSS coletados			Coleta de RSS em unidades públicas de saúde terceirizada			Trat. de RSS Terceirizado	Prefeitura controla executores	Remessa de RSS para outros municípios	
		Existe	Prefeitura ou SLU	Empresa contr. ou SLU	Próprio Gerador ou contr.	Exclusivo	Da coleta domiciliar em viagem exclusiva		Total	Prefeitura ou contratados	Geradores ou contratados	Ocor- rência	Valor contratual	Inclui tratamento RSS			Valor contratual	Ocor- rência
															t			
Código	Nome/UF	Rs020	Rs045	Rs046	Rs003	Rs038	Rs036	Rs004	Rs044	Rs028	Rs008	Rs040	Rs041	Rs042	Rs043	Rs026	Rs030	Rs031
316105	São Félix de Minas/MG	Sim	Sim	Não	Não	Não	Sim	Não	11,00	11,0	0,0					Não	Não	
316140	São Francisco do Glória/MG	Sim		Sim		Sim	Não	Não	2,40	2,4		Sim	6.480,00	Sim		Sim	Não	
320470	São Gabriel da Palha/ES	Sim	Não	Sim	Sim	Sim	Não	Não	24,20	24,2	0,0	Sim	2.527,75	Sim		Não	Sim	Colatina/ES
316160	São Geraldo da Piedade/MG	Sim	Sim	Não	Não	Não	Sim	Não										Não
316165	São Geraldo do Baixo/MG	Sim				Sim	Não		0,00							Não	Sim	Governador Valadares/MG
316170	São Gonçalo do Abaeté/MG	Sim	Sim	Não	Não	Sim	Sim	Não	0,60	0,6						Sim	Sim	Patos de Minas/MG
316180	São Gonçalo do Pará/MG	Sim		Sim	Sim		Não		4,80	4,8	0,0	Sim	150,00	Sim		Não	Sim	Divinópolis/MG
316200	São Gonçalo do Sapucaí/MG	Sim	Não	Sim	Não	Sim	Sim	Sim	4,00	4,0		Sim	3.250,00	Sim		Não	Sim	Itajubá/MG
330490	São Gonçalo/RJ	Sim	Não	Sim	Sim	Sim	Sim	Não	936,00	936,0	0,0	Sim	415,00	Sim		Sim	Não	
316210	São Gotardo/MG	Sim		Sim		Sim			5,00	5,0	0,0	Sim	150,00	Não	150,00	Sim	Não	
354910	São João da Boa Vista/SP	Sim	Não	Sim	Não	Sim	Não	Não	0,10	0,1	0,0	Sim	5.292,00	Não	9.790,20	Sim	Sim	Mogi-Mirim e Paulínia.
354925	São João de Iracema/SP	Sim	Não	Sim	Não	Sim	Não	Não	0,10	0,1		Sim	474,91	Não		Não	Sim	Votuporanga/SP
330510	São João de Meriti/RJ	Sim	Não	Sim	Sim	Sim	Não	Não	12,00	12,0	0,0	Sim	1.009,10	Sim		Não	Sim	Nova Iguaçu/RJ
316250	São João del Rei/MG	Sim	Não	Sim	Sim	Sim	Não	Não	0,00	0,0	0,0	Não				Sim	Não	
316280	São João Evangelista/MG	Sim	Sim	Não	Sim	Sim	Não	Não	7,00	5,0	2,0					Sim	Não	
354940	São Joaquim da Barra/SP	Sim	Não	Sim	Sim	Sim	Não	Sim			10.000,0	Sim	100,00	Não	100,00	Não	Sim	Jaboticabal/SP
316294	São José da Barra/MG	Sim		Sim		Sim	Não	Não	1.440,00	1.440,0	0,0	Sim	5.416,70	Sim		Não	Não	
354950	São José da Bela Vista/SP	Sim	Sim	Sim		Sim	Não	Sim				Sim	10.000,00	Sim		Não	Não	
316295	São José da Lapa/MG	Sim	Não	Sim	Não	Sim	Não	Não				Sim		Sim		Não	Sim	Contagem/MG
330513	São José de Ubá/RJ	Sim		Sim		Sim						Sim						
320480	São José do Calçado/ES	Sim	Sim				Sim	Não		3,6						Não	Não	
316340	São José do Goiabal/MG	Sim	Não	Sim	Não	Não	Não	Não	2,90	2,9		Sim	1.650,00	Sim		Não	Sim	Ponta Nova/MG
316350	São José do Jacuri/MG	Não																
354970	São José do Rio Pardo/SP	Sim	Sim	Sim	Não	Sim	Não	Não	52,50	52,5		Sim	870,00	Não	1.350,00	Não	Sim	Mogi Mirim/SP
354980	São José do Rio Preto/SP	Sim	Não	Sim	Não	Sim	Sim	Sim	97,00	97,0		Sim	2.870,00	Sim		Sim	Sim	São Paulo/SP
330515	São José do Vale do Rio Preto/RJ	Sim	Sim	Não	Não	Não	Sim	Não	10,00	10,0	0,0					Não	Não	
354990	São José dos Campos/SP	Sim	Não	Sim	Não	Sim	Não	Não	870,90	870,9		Sim	1.905,10	Não	1.983,92	Sim	Sim	Mauá/SP
354995	São Lourenço da Serra/SP	Sim		Sim	Sim					36,0		Sim		Não		Sim	Sim	Taboão da Serra/SP
355000	São Luís do Paraitinga/SP	Sim		Sim		Sim	Não	Não	4,00	4,0		Sim	2.862,50	Sim		Não	Sim	Suzano/SP
320490	São Mateus/ES	Sim		Sim		Sim	Não	Não		99,7		Sim	1.587,36	Sim		Não	Sim	Cariacica/ES
316380	São Miguel do Anta/MG	Sim	Não	Sim	Não	Sim	Não	Não				Sim	5.550,00	Sim		Não	Não	
355030	São Paulo/SP	Sim	Não	Sim	Não	Sim	Não	Não	36.594,60	36.594,6	0,0	Sim				Sim	Não	
316390	São Pedro da União/MG	Sim		Sim		Sim	Sim	Sim	1,60	1,2		Sim	1.600,00	Sim		Sim	Sim	Poços de Caldas/MG
355050	São Pedro do Turvo/SP	Sim	Não	Sim	Sim	Sim		Não	4,20	4,2	0,0	Sim	2.370,00	Sim		Não	Não	
355040	São Pedro/SP	Sim		Sim		Sim		Não				Sim		Sim				
320495	São Roque do Canaã/ES	Sim	Não	Sim	Não	Sim	Não	Não	12,00	12,0		Sim	750,00	Não	100,00	Não	Sim	Colatina/ES
355060	São Roque/SP	Sim	Não	Sim	Não	Sim	Não	Não		72,8		Sim	2.010,00	Sim		Não	Sim	Barueri/SP
355080	São Sebastião da Grama/SP	Sim	Não	Sim	Sim	Não	Não	Não	4,80	4,8	0,0	Sim	1.450,00	Não		Não	Sim	Poços de Caldas/MG
330530	São Sebastião do Alto/RJ	Sim	Sim			Sim	Não	Não		14,8							Não	

TABELA Rs01 - INFORMAÇÕES SOBRE COLETA DE RESÍDUOS SÓLIDOS DE SERVIÇOS DE SAÚDE

ANO DE
REFERÊNCIA
2010

Município		Execução de coleta dif. de RSS				Veículos utilizados		Ocorr. de cobrança pela coleta diferenciada	Quant. de RSS coletados			Coleta de RSS em unidades públicas de saúde terceirizada			Trat. de RSS Terceirizado	Prefeitura controla executores	Remessa de RSS para outros municípios		
		Existe	Prefeitura ou SLU	Empresa contr. ou SLU	Próprio Gerador ou contr.	Exclusivo	Da coleta domiciliar em viagem exclusiva		Total	Prefeitura ou contratados	Geradores ou contratados	Ocor- rência	Valor contratual	Inclui tratamento RSS			Valor contratual	Ocor- rência	Municípios
Código	Nome/UF	Rs020	Rs045	Rs046	Rs003	Rs038	Rs036	Rs004	Rs044	Rs028	Rs008	Rs040	Rs041	Rs042	Rs043	Rs026	Rs030	Rs031	
Região Sudeste		Rs020	Rs045	Rs046	Rs003	Rs038	Rs036	Rs004	Rs044	Rs028	Rs008	Rs040	Rs041	Rs042	Rs043	Rs026	Rs030	Rs031	
316450	São Sebastião do Maranhão/MG	Não																	
316470	São Sebastião do Paraíso/MG	Sim			Sim	Sim			3,5							Não	Sim	Poços de Caldas/MG	
316480	São Sebastião do Rio Preto/MG	Não																	
355070	São Sebastião/SP	Sim	Não	Sim	Não	Sim	Não	Não			Sim		Sim			Sim	Sim	Suzano/SP	
316500	São Tiago/MG	Sim		Sim					1.200,0		Sim	100,00	Não	100,00		Não	Não		
355100	São Vicente/SP	Sim	Não	Sim	Não	Sim	Não	Sim	237,4							Sim	Sim	Mauá/SP	
316540	Sapucaí-Mirim/MG	Sim	Não	Sim	Não	Sim	Sim	Não	2,80	2,8	Sim	550,00	Sim			Sim	Sim	Lavras/MG	
316570	Senador Firmino/MG	Sim	Não	Sim		Sim	Não	Não	3,0		Sim	550,00	Sim			Sim	Não		
316600	Senhora de Oliveira/MG	Sim	Não	Sim	Não	Sim	Não	Não	1,20	1,2	Sim	2.690,00	Sim			Não	Sim	Conselheiro Lafaiete/MG	
316640	Seritinga/MG	Sim	Não	Sim	Não						Sim								
316670	Serra dos Aimorés/MG	Sim	Sim	Não	Não	Não	Sim	Não	1,00	1,0	0,0						Não		
320500	Serra/ES	Sim	Não	Sim	Não	Sim	Não	Sim	580,00	580,0		Sim	487,00	Sim		Sim	Sim	Cariacica/SC	
316690	Serrania/MG	Sim		Sim		Não	Não	Não	12.000,0		Sim	460,00	Não			Não	Não		
316695	Serranópolis de Minas/MG	Sim	Não	Sim	Não	Não	Sim	Não	2,20	2,2	0,0	Sim	400,00	Não		Sim	Não		
316710	Serro/MG	Sim	Sim	Não	Não	Sim	Não	Não	9,40	9,4	0,0						Não		
355170	Sertãozinho/SP	Sim	Não	Sim	Não	Sim	Não	Não	194,20	194,2		Sim	705,15	Sim			Sim	Jardinópolis/SP	
355180	Sete Barras/SP	Não																	
316720	Sete Lagoas/MG	Sim	Não	Sim	Não	Sim	Não	Não	290,70	290,7		Sim	421,59	Sim		Sim	Sim	Betim/MG	
316750	Simão Pereira/MG	Sim	Não	Sim	Não	Sim	Não	Não			Sim					Não	Não		
316760	Simonésia/MG	Sim	Não	Sim	Não	Sim	Não	Não	4,00	4,0		Sim				Não	Sim	Contagem/MG	
355210	Socorro/SP	Sim	Não	Sim	Não	Sim	Sim	Não			Sim	100,00	Sim			Não	Não		
316780	Soledade de Minas/MG	Sim	Sim	Sim	Não	Sim	Não	Sim	1,8		Sim	5.280,00	Sim			Sim	Sim	POÇOS DE CALDAS	
355220	Sorocaba/SP	Sim	Sim	Sim		Sim	Não	Sim	580,30	580,3		Sim	1.910,00	Sim		Não	Sim	Poços de Caldas/MG	
355230	Sud Mennucci/SP	Sim	Não	Sim	Não	Sim	Não	Não	1,90	1,9		Sim	5.377,70	Sim		Sim	Sim	Votuporanga/SP	
355240	Sumaré/SP	Sim	Não	Sim	Sim	Sim	Não	Não	113,40	113,4	0,0	Sim	530,00	Não	2.990,00	Não	Sim	Paulínia/SP	
355255	Suzanópolis/SP	Sim	Não	Sim	Não	Sim	Não	Não	0,60	0,6		Sim	8.333,00	Sim		Não	Sim	Votuporanga/SP	
355250	Suzano/SP	Sim	Não	Sim	Não	Sim	Não	Sim	88,60	88,6	0,0	Sim	782,20	Não	1.800,00	Não	Não		
355260	Tabapuã/SP	Sim	Não	Sim	Não	Sim	Não	Não	16,00	16,0		Sim				Sim	Sim	São José José do Rio Preto/SP	
355270	Tabatinga/SP	Sim	Não	Sim	Não	Sim			1,60	1,6		Sim	160,00	Sim		Não	Sim	Ribeirão Preto/SP	
355280	Taboão da Serra/SP	Sim	Não	Sim	Não	Sim	Não	Não	259,00	259,0		Sim	4.670,00	Sim		Sim	Sim	Santana do Parnaíba/SP	
316800	Taiobeiras/MG	Sim	Sim	Sim	Sim	Sim	Não	Não	27,00	18,0	9,0	Não				Não	Não		
355320	Taiúva/SP	Sim	Não	Sim	Não	Sim	Não	Não		0,9		Sim	9.000,00	Sim		Sim	Não		
355330	Tambauí/SP	Sim	Não	Sim	Não	Sim	Não	Não	10,40	10,4	0,0	Sim	2.379,78	Sim		Sim	Não		
316820	Tapirai/MG	Sim		Sim		Sim			0,50	0,5		Sim	100,00	Não		Não	Não		
355350	Tapirai/SP	Sim		Sim		Sim			0,70	0,7		Sim	2.500,00	Não	2.500,00	Não	Sim	Sorocaba/SP	
355370	Taquaritinga/SP	Sim		Sim		Sim			10,00	10,0	0,0	Sim	662,50	Sim		Sim	Sim	Jardinópolis/SP	
355380	Taquarituba/SP	Sim	Não	Sim	Sim	Sim	Não	Não	8,80	7,8	1,0	Sim	1.000,00	Sim		Sim	Sim	Siqueira Campos/PR	
355400	Tatui/SP	Sim	Não	Sim	Não	Sim	Não	Sim	106,70	106,7		Sim	7.000,00	Sim		Sim	Sim	Paulínia/SP	
355410	Taubaté/SP	Sim	Não	Sim	Não	Sim	Não	Não	420,00	420,0		Sim	423,70	Não	1.438,80	Sim	Sim	Jacareí/SP	

TABELA Rs01 - INFORMAÇÕES SOBRE COLETA DE RESÍDUOS SÓLIDOS DE SERVIÇOS DE SAÚDE

ANO DE
REFERÊNCIA
2010

Município		Execução de coleta dif. de RSS				Veículos utilizados		Ocorr. de cobrança pela coleta diferenciada	Quant. de RSS coletados			Coleta de RSS em unidades públicas de saúde terceirizada			Trat. de RSS Terceirizado	Prefeitura controla executores	Remessa de RSS para outros municípios		
		Existe	Prefeitura ou SLU	Empresa contr. ou SLU	Próprio Gerador ou contr.	Exclusivo	Da coleta domiciliar em viagem exclusiva		Total	Prefeitura ou contratados	Geradores ou contratados	Ocorrência	Valor contratual R\$/t	Inclui tratamento RSS			Valor contratual R\$/t	Ocorrência	Municípios
Código	Nome/UF																		
Região Sudeste		Rs020	Rs045	Rs046	Rs003	Rs038	Rs036	Rs004	Rs044	Rs028	Rs008	Rs040	Rs041	Rs042	Rs043	Rs026	Rs030	Rs031	
316850	Teixeiras/MG	Sim		Sim		Sim			0,00			Sim				Sim	Não		
355430	Teodoro Sampaio/SP	Sim	Não	Sim	Sim	Sim	Não	Não	3,20	0,0	3,2	Não		Não		Sim	Sim	Presidente Prudente/SP	
316860	Teófilo Otoni/MG	Não																	
355440	Terra Roxa/SP	Sim		Sim		Sim	Não	Não		2,0		Sim	6.000,00	Sim		Sim	Sim	Jardinópolis/SP	
316900	Tocantins/MG	Não																	
355465	Torre de Pedra/SP	Sim	Não	Sim	Não	Sim	Não	Não	0,20	0,2		Sim	2.400,00	Sim		Sim	Sim	Paulínia/SP	
355475	Trabiju/SP	Sim																	
355480	Tremembé/SP	Sim	Não	Sim	Sim	Sim	Não	Não	18,80	18,8	0,0	Sim	4.000,00	Sim		Não	Sim	Jacarei/SP	
316930	Três Corações/MG	Sim	Não	Sim	Sim	Sim		Não	60,30	60,3	0,0	Sim	140,00	Não	555,00	Sim	Não		
355490	Três Fronteiras/SP	Sim		Sim		Não	Não	Não	1,50	1,5	0,0	Sim	4.800,00	Sim		Não	Não		
316935	Três Marias/MG	Sim	Não	Sim	Não	Sim	Não	Não	3,50	3,5		Sim	4.300,00	Sim		Não	Sim	Montes Claros/MG	
316950	Tumiritinga/MG	Sim	Não	Não	Sim	Sim	Sim		1,20	0,0	1,2					Não	Sim	Governador Valadares/MG	
355500	Tupã/SP	Sim	Não	Sim	Não	Sim	Não	Não	28,00	28,0		Sim	980,00	Não	1.000,00	Sim	Sim	Piratinga/SP	
355520	Turiúba/SP	Sim	Não	Sim	Não	Sim	Não	Não		0,4		Sim		Sim		Sim	Sim	São José do Rio Preto/SP	
317000	Ubai/MG	Sim		Sim		Sim			3,50	3,5		Sim	2.560,00	Sim		Sim	Sim	Montes Claros/MG	
317010	Uberaba/MG	Sim	Não	Sim	Não	Sim	Não	Sim	662,40	662,4	0,0	Sim	2.051,20	Sim		Não	Não		
317020	Uberlândia/MG	Sim	Não	Não	Sim	Sim	Não		852,50	0,0	852,5					Sim	Não		
355550	Ubirajara/SP	Não																	
317043	União de Minas/MG	Sim	Sim	Não	Não	Sim	Sim	Não		0,2						Não	Não		
355580	Urânia/SP	Sim		Sim	Sim	Não	Não	Sim	1,50	0,9	0,6	Sim	8.150,55	Não		Não	Sim	Votuporanga/SP	
355590	Uru/SP	Sim		Sim		Sim			1,00	0,0		Sim	4.520,00	Sim		Não	Sim	Bernardino de Campos	
317047	Uruana de Minas/MG	Sim	Sim	Não	Não	Não	Sim	Não		3,0						Não	Não		
317052	Urucuia/MG	Sim		Sim		Não	Não	Não		1,4		Sim	404,30	Sim		Não	Sim	Montes Claros/MG	
355600	Urupês/SP	Sim	Não	Sim	Não	Sim						Sim		Sim		Sim	Sim	São José do Rio Preto/SP	
330610	Valença/RJ	Sim	Não	Sim	Não	Sim	Não	Não	100,00	100,0	0,0	Sim	100,00	Não	100,00	Sim	Não		
355620	Valinhos/SP	Sim	Não	Sim	Não	Sim	Não	Não	120,30	120,3		Sim	3.810,00	Sim		Sim	Sim	Paulínia/SP	
355630	Valparaíso/SP	Sim	Sim	Sim	Sim	Sim	Sim	Sim				Não		Não		Não	Não		
320503	Vargem Alta/ES	Sim	Sim			Sim										Não	Não		
317060	Vargem Bonita/MG	Sim	Não	Sim	Não							Sim	900,00	Sim			Não		
355640	Vargem Grande do Sul/SP	Sim	Sim	Sim	Sim	Sim	Não	Sim	4.000,00	0,0	4.000,0	Sim		Não		Sim	Sim	Mogi Mirim	
355645	Vargem Grande Paulista/SP																		
317070	Varginha/MG	Sim	Sim	Sim	Não	Sim	Não	Não	66,00	66,0	0,0	Não				Não	Não		
317075	Varjão de Minas/MG	Sim		Sim		Sim				1,2		Sim	4.500,00	Sim		Sim	Sim	Lavras/MG	
330615	Varre-Sai/RJ	Sim	Sim	Sim		Sim	Não					Sim							
317080	Várzea da Palma/MG	Sim	Sim	Não	Não	Sim	Sim	Não	6,90	6,9	0,0					Não	Não		
330620	Vassouras/RJ	Sim		Sim		Sim	Não			1,5		Sim		Não		Sim	Sim	Duque de Caxias/RJ, Gramacho/RJ	
317100	Vazante/MG	Sim	Sim	Não	Não		Sim	Não								Não	Não		
320506	Venda Nova do Imigrante/ES	Sim	Não	Sim	Sim	Sim	Não	Não	7,10	7,1	0,0	Sim	5.284,93	Sim		Sim	Sim	Cariacica/ES	
317115	Vermelho Novo/MG	Sim	Não	Sim	Não	Sim	Não	Não	3,00	3,0	0,0	Sim		Não		Não	Não		

TABELA Rs01 - INFORMAÇÕES SOBRE COLETA DE RESÍDUOS SÓLIDOS DE SERVIÇOS DE SAÚDE

ANO DE
REFERÊNCIA
2010

Município		Execução de coleta dif. de RSS				Veículos utilizados		Ocorr. de cobrança pela coleta diferenciada	Quant. de RSS coletados			Coleta de RSS em unidades públicas de saúde terceirizada			Trat. de RSS Terceirizado	Prefeitura controla executores	Remessa de RSS para outros municípios	
		Existe	Prefeitura ou SLU	Empresa contr. ou SLU	Próprio Gerador ou contr.	Exclusivo	Da coleta domiciliar em viagem exclusiva		Total	Prefeitura ou contratados	Geradores ou contratados	Ocorrência	Valor contratual R\$/t	Inclui tratamento RSS	Valor contratual R\$/t		Ocorrência	Municípios
Código	Nome/UF								t	t	t							
Região Sudeste		Rs020	Rs045	Rs046	Rs003	Rs038	Rs036	Rs004	Rs044	Rs028	Rs008	Rs040	Rs041	Rs042	Rs043	Rs026	Rs030	Rs031
317120	Vespasiano/MG	Sim	Sim	Não	Não	Sim	Sim	Não	4.985,00	480,0	4.505,0					Não	Não	
320510	Viana/ES	Sim	Não	Sim		Sim	Não	Não	10,00	10,0							Sim	Cariacica/ES
317130	Viçosa/MG	Sim	Não	Sim	Sim	Sim	Não	Não	10,80	10,8	0,0	Sim	2.000,00	Sim		Sim	Sim	Uba/MG
320515	Vila Pavão/ES	Sim	Sim	Não	Não	Não	Sim	Não	0,50	0,5	0,0					Não	Não	
355670	Vinhedo/SP	Sim	Não	Sim	Não	Sim	Não	Não	72,70	72,7		Sim	100,00	Não	100,00	Não	Sim	Paulínia/SP
355680	Viradouro/SP	Sim		Sim	Não	Não	Não	Não				Sim		Sim		Sim	Não	
317170	Virgínia/MG	Sim	Não	Sim	Não	Sim	Não	Não	12,00	12,0	0,0	Sim	7.800,00	Sim		Não	Não	
317190	Virgolândia/MG	Não																
317200	Visconde do Rio Branco/MG	Sim	Sim	Não	Sim	Sim	Não	Não	110,00	100,0	10,0					Sim	Não	
355695	Vitória Brasil/SP	Sim	Não	Sim	Não	Sim	Não	Não	0,70	0,7		Sim	840,00	Não	840,00	Não	Sim	
320530	Vitória/ES	Sim	Não	Sim	Não	Sim	Não	Não	1.473,90	1.473,9		Sim	220,53	Não	1.270,00	Sim	Sim	Cariacica/ES
330630	Volta Redonda/RJ	Sim	Sim	Sim	Não	Sim	Não	Não	381,90	381,9	0,0	Sim		Não	176,68	Sim	Não	
355700	Votorantim/SP	Sim	Não	Sim	Sim	Sim	Não	Não	41,00	41,0	0,0	Sim	2.480,00	Sim		Sim	Sim	Poços de Caldas/MG
355710	Votuporanga/SP	Sim	Não	Não	Sim	Sim	Não		145,00	0,0	145,0					Não	Sim	São José do Rio Preto/SP
355715	Zacarias/SP	Sim		Sim					0,60	0,6		Sim	7.760,00	Sim		Sim	Sim	São José do Rio Preto/SP

TABELA Cc01
INFORMAÇÕES SOBRE COLETA DE RESÍDUOS SÓLIDOS DA CONSTRUÇÃO CIVIL

TABELA Cc01 - INFORMAÇÕES SOBRE COLETA DE RESÍDUOS SÓLIDOS DA CONSTRUÇÃO CIVIL

ANO DE
REFERÊNCIA
2010

Município		Serviço executado pela Prefeitura		Existência de empresa especializada	Existência de serviço de coleta de RCD feita por autônomos		Quantidade coletada		
Código	Nome/UF	Existência	Cobrança		Com caminhões tipo basculantes ou carroceria	Com carroças ou outro tipo de veículo de pequena capacidade	Pref. ou contratado por ela	Caçambeiros e autônomos contratados pelo gerador	Próprio gerador
							t	t	t
Região Sudeste		Co027	Cc010	Co028	Cc017	Cc018	Cc013	Cc014	Cc015
310050	Açucena/MG	Sim	Não	Não	Não	Não	30		0
350010	Adamantina/SP	Não		Sim	Sim	Sim		32	6
350020	Adolfo/SP	Sim	Não	Não	Não	Não			
320010	Afonso Cláudio/ES	Não		Não	Sim	Não		300	20
310070	Água Comprida/MG	Sim	Não	Não	Não	Não	8		0
350030	Aguai/SP	Sim	Não	Sim	Não	Sim	5	7	12
310080	Aguanil/MG	Sim	Não	Não	Não	Não	180		0
350040	Águas da Prata/SP	Não		Sim	Não	Sim			
350055	Águas de Santa Bárbara/SP	Sim	Sim	Não	Sim	Não	25		
350060	Águas de São Pedro/SP	Não		Sim	Não	Não		2.400	
350070	Agudos/SP	Sim	Não	Sim	Não	Sim	20	50	10
310110	Aimorés/MG	Sim	Não	Sim	Sim	Sim	13	5	18
310160	Alfenas/MG	Sim	Não	Sim	Sim	Sim	3	11	4
310180	Alpercata/MG	Sim	Não	Não	Não	Sim			
350090	Altair/SP	Sim	Não	Não	Não	Não	84		0
310200	Alterosa/MG	Sim	Não	Não	Não	Não			
350100	Altinópolis/SP	Não		Sim	Sim	Sim			
350110	Alto Alegre/SP	Sim	Não	Não	Não	Não			
315350	Alto Jequitibá/MG	Sim	Não	Não	Não	Não			
320035	Alto Rio Novo/ES	Sim	Não	Não	Não	Não	300		300
350115	Alumínio/SP	Sim	Não	Sim	Não	Não	6.000		
350120	Álvares Florence/SP	Sim	Não	Não	Não	Não	1.500		0
350130	Álvares Machado/SP	Não		Não	Sim	Não		1.800	0
350150	Alvinlândia/SP	Sim	Não	Não	Não	Não	200		0
310240	Alvorada de Minas/MG	Sim	Não	Não	Não	Não	12		12
350160	Americana/SP	Não		Sim	Sim	Sim			
350170	Américo Brasiliense/SP	Não		Sim	Sim	Sim		900	80
350190	Amparo/SP	Não		Sim	Não	Não		600	
310260	Andradas/MG	Não		Sim	Não	Não		7.500	
350210	Andradina/SP	Não		Sim	Sim	Sim			
310280	Andrelândia/MG	Sim	Não	Não	Não	Não	120		0
350220	Angatuba/SP	Sim	Sim	Sim	Não	Não	1.080		0
330010	Angra dos Reis/RJ	Sim	Não	Sim	Sim	Sim	55.019		
350230	Anhembi/SP	Sim	Não	Não	Não	Não	297		0
350240	Anhumas/SP	Não		Sim	Sim	Não			
310290	Antônio Carlos/MG	Sim	Não	Não	Não	Não	1.100		1.100
310310	Antônio Prado de Minas/MG	Sim	Não	Não	Não	Não	160		
350260	Aparecida d'Oeste/SP	Sim	Não	Não	Não	Não			
350250	Aparecida/SP	Não		Sim	Sim	Sim			

TABELA Cc01 - INFORMAÇÕES SOBRE COLETA DE RESÍDUOS SÓLIDOS DA CONSTRUÇÃO CIVIL

ANO DE
REFERÊNCIA
2010

Município		Serviço executado pela Prefeitura		Existência de empresa especializada	Existência de serviço de coleta de RCD feita por autônomos		Quantidade coletada		
Código	Nome/UF	Existência	Cobrança		Com caminhões tipo basculantes ou carroceria	Com carroças ou outro tipo de veículo de pequena capacidade	Pref. ou contratado por ela	Caçambeiros e autônomos contratados pelo gerador	Próprio gerador
							t	t	t
Região Sudeste		Co027	Cc010	Co028	Cc017	Cc018	Cc013	Cc014	Cc015
350270	Apiai/SP	Sim	Sim	Não	Sim	Não	60	60	120
350280	Araçatuba/SP	Sim	Não	Sim	Sim	Sim	26	51	29
350290	Araçoiaba da Serra/SP	Não		Sim	Sim	Não		0	0
320060	Aracruz/ES	Sim	Não	Sim	Não	Não	31.000	0	0
310340	Araçuaí/MG	Não		Sim	Sim	Sim		0	0
310350	Araguari/MG	Não		Sim	Sim	Sim			
350310	Arandu/SP	Sim	Não	Não	Não	Não	96		
310360	Arantina/MG	Sim	Não	Não	Não	Não			
350315	Arapeí/SP	Sim	Não	Não	Não	Não			
310375	Araporã/MG	Sim	Não	Não	Não	Não	7.000		
350320	Araraquara/SP	Sim	Não	Sim	Sim	Sim	1.854		0
350330	Araras/SP	Sim	Sim	Sim	Sim	Sim	50.000	20.000	5.000
350335	Arco-Íris/SP	Sim	Não	Não	Não	Não	1		0
310420	Arcos/MG	Sim	Não	Sim	Não	Não	9.200	4.200	
310445	Aricanduva/MG	Sim	Não	Não	Não	Sim	250		45
350380	Artur Nogueira/SP	Sim	Não	Sim	Sim	Não	1.468	3.424	4.892
350390	Arujá/SP	Não		Sim	Não	Não		0	0
350400	Assis/SP	Não		Sim	Não	Sim		52.873	
350410	Atibaia/SP	Não		Sim	Sim	Não		38.400	
320070	Atilio Vivacqua/ES	Sim	Não	Não	Sim	Não			
350440	Avanhandava/SP	Sim	Não	Não	Não	Sim			
350460	Bady Bassitt/SP	Não		Sim	Sim	Sim			
320080	Baixo Guandu/ES	Sim	Não	Não	Sim	Sim	2.000	5.000	1.000
350470	Balbinos/SP	Sim	Não	Não	Não	Não	0		
350500	Barão de Antonina/SP	Sim		Não	Não	Não	50		
310540	Barão de Cocais/MG	Sim	Não	Não	Não	Não			
310560	Barbacena/MG	Não		Sim	Não	Não		0	0
350520	Bariú/SP	Sim	Não	Sim	Não	Sim	432	9.600	0
350530	Barra Bonita/SP	Sim	Não	Sim	Sim	Não	3.120	0	0
350535	Barra do Chapéu/SP	Sim	Não	Não	Sim	Não	2	0	0
310570	Barra Longa/MG	Sim	Não	Não	Não	Não	10		0
330040	Barra Mansa/RJ	Sim	Não	Sim	Sim	Sim	8.000	6.000	1.000
350550	Barretos/SP	Não		Sim	Não	Sim			0
310590	Barroso/MG	Não		Sim	Sim	Sim		0	0
350570	Barueri/SP	Sim	Não	Sim		Não	55.000		
350580	Bastos/SP	Sim	Não	Sim	Não	Sim	3.840	960	
350590	Batatais/SP	Não		Sim	Sim				
350600	Bauru/SP	Não		Sim	Não	Sim		170.000	0
350610	Bebedouro/SP			Sim	Não	Não			

TABELA Cc01 - INFORMAÇÕES SOBRE COLETA DE RESÍDUOS SÓLIDOS DA CONSTRUÇÃO CIVIL

ANO DE
REFERÊNCIA
2010

Município		Serviço executado pela Prefeitura		Existência de empresa especializada	Existência de serviço de coleta de RCD feita por autônomos		Quantidade coletada		
Código	Nome/UF	Existência	Cobrança		Com caminhões tipo basculantes ou carroceria	Com carroças ou outro tipo de veículo de pequena capacidade	Pref. ou contratado por ela	Caçambeiros e autônomos contratados pelo gerador	Próprio gerador
							t	t	t
Região Sudeste		Co027	Cc010	Co028	Cc017	Cc018	Cc013	Cc014	Cc015
310610	Belmiro Braga/MG	Sim	Não	Não	Sim	Sim	24		
310620	Belo Horizonte/MG	Sim	Não	Sim	Sim	Sim	427.916		
310640	Belo Vale/MG	Sim	Não	Não	Não	Não	144		0
350620	Bento de Abreu/SP	Sim		Não	Não	Não	3		
310650	Berilo/MG	Não		Sim	Sim	Não		7	3
310660	Bertópolis/MG	Não		Não	Não	Não			50
310670	Betim/MG	Sim	Não	Sim	Sim	Sim	78.567	48.153	0
310690	Bicas/MG	Sim	Não	Não	Sim	Sim			
350640	Bilac/SP	Sim	Não	Não	Não	Não	800		0
350650	Birigui/SP	Não		Sim	Sim	Sim			
350670	Boa Esperança do Sul/SP	Sim	Não	Não	Não	Não	480		
350680	Bocaina/SP	Sim	Não	Não	Não	Não	4.320		0
350690	Bofete/SP	Sim	Não	Não	Não	Sim	160		
350700	Boituva/SP	Não		Sim	Sim	Sim		108	0
330060	Bom Jesus do Itabapoana/RJ	Não		Sim	Não	Não			
320110	Bom Jesus do Norte/ES	Sim	Não	Não	Não	Sim			
350715	Bom Sucesso de Itararé/SP	Sim	Não	Não	Não	Não	10		
310810	Bonfim/MG	Não		Não	Não	Não			50
310825	Bonito de Minas/MG	Sim	Não	Sim	Sim	Sim	10	12	2
350730	Boracéia/SP	Sim	Não	Não	Não	Não			500
310840	Botelhos/MG	Sim	Não	Não	Sim	Não	1.440		1.440
350750	Botucatu/SP	Sim	Não	Sim	Sim	Sim	43.000	7.200	3.600
310890	Brasópolis/MG	Não		Sim	Sim	Sim		5.475	300
350770	Braúna/SP	Sim	Não	Não	Não	Não	3.473		3.473
350780	Brodowski/SP	Não		Sim	Não	Não		2.250	
350790	Brotas/SP	Sim	Não	Sim	Sim	Não	0	0	0
310900	Brumadinho/MG	Sim	Não	Sim		Não	49		60
310910	Bueno Brandão/MG	Sim	Não	Não	Não	Não	40		
310925	Bugre/MG	Sim	Não	Não	Sim	Sim	30	10	5
350800	Buri/SP	Sim	Não	Não	Não	Não	17		
350810	Buritama/SP	Sim	Sim	Não	Não	Sim			
310940	Buritzeiro/MG	Sim	Não	Não	Não	Não			
330070	Cabo Frio/RJ	Sim	Não	Sim	Sim	Não	1.000	1.000	0
350840	Cabreúva/SP	Não		Sim	Não	Não		0	0
350850	Caçapava/SP	Não		Sim	Sim	Sim			
310960	Cachoeira da Prata/MG	Sim	Não	Não	Não	Não			
310970	Cachoeira de Minas/MG	Sim	Sim	Não	Não	Não	50		0
350870	Caconde/SP	Não		Sim	Não	Não			
311000	Caeté/MG	Não		Sim	Sim	Sim		1	0

TABELA Cc01 - INFORMAÇÕES SOBRE COLETA DE RESÍDUOS SÓLIDOS DA CONSTRUÇÃO CIVIL

ANO DE
REFERÊNCIA
2010

Município		Serviço executado pela Prefeitura		Existência de empresa especializada	Existência de serviço de coleta de RCD feita por autônomos		Quantidade coletada		
Código	Nome/UF	Existência	Cobrança		Com caminhões tipo basculantes ou carroceria	Com carroças ou outro tipo de veículo de pequena capacidade	Pref. ou contratado por ela	Caçambeiros e autônomos contratados pelo gerador	Próprio gerador
							t	t	t
Região Sudeste		Co027	Cc010	Co028	Cc017	Cc018	Cc013	Cc014	Cc015
350880 Cafelândia/SP		Sim	Não				240		
311010 Caiana/MG		Sim	Sim	Não	Não	Não	1		1
350900 Caieiras/SP		Não		Sim	Sim	Não		0	0
350920 Cajamar/SP		Não		Sim	Sim	Não			
350925 Cajati/SP		Sim	Sim	Não	Sim	Não	1.400		
350930 Cajobi/SP		Não		Sim	Sim	Não			
350940 Cajuru/SP		Sim	Não	Não	Não	Não			
311060 Cambui/MG		Não		Sim	Não	Não			
350950 Campinas/SP		Não		Sim	Sim	Sim		200.000	1
311120 Campo Belo/MG		Não		Sim	Sim	Sim		2.700	
311140 Campo Florido/MG		Sim	Não	Não	Não	Não	80		0
350960 Campo Limpo Paulista/SP		Sim		Sim	Sim	Não			
350970 Campos do Jordão/SP		Não		Sim	Sim	Sim		35.131	
330100 Campos dos Goytacazes/RJ		Sim	Não	Sim	Sim	Sim	215.117		
311190 Cana Verde/MG		Não		Não	Não	Não			10
311200 Candeias/MG		Sim	Sim	Sim	Sim	Não			
351000 Cândido Mota/SP		Sim	Não	Sim	Não	Não	6.563	0	0
330110 Cantagalo/RJ		Não		Sim	Sim	Não		1.800	0
351020 Capão Bonito/SP		Sim	Sim	Sim	Sim	Sim	144		
311210 Caparaó/MG		Sim	Não	Não	Não	Não	192		0
351030 Capela do Alto/SP		Sim	Não	Não	Sim	Não	576	100	0
311250 Capim Branco/MG		Sim	Não	Não	Não	Não	420		
311260 Capinópolis/MG		Sim	Não	Não	Não	Não	720		720
311265 Capitão Andrade/MG		Sim	Não	Não	Sim	Sim	770	0	0
351040 Capivari/SP		Não		Sim	Sim	Sim			
311290 Caputira/MG		Sim	Não	Não	Não	Não	475		475
311300 Carai/MG		Sim	Não	Não	Sim	Não	480	0	0
330093 Carapebus/RJ		Sim	Não	Não	Não	Não	3		
351060 Carapicuíba/SP		Sim	Não	Sim	Sim	Sim	0	0	0
311350 Carbonita/MG		Sim	Não	Não	Sim	Sim	1.600	400	25
330115 Cardoso Moreira/RJ		Sim	Não	Não	Não	Não	8.000		1.000
351070 Cardoso/SP		Sim	Sim	Não	Não	Não	350		0
320130 Cariacica/ES		Não		Sim	Sim	Não			
311370 Carlos Chagas/MG		Sim	Sim	Não	Sim	Sim	300		100
311390 Carmo da Cachoeira/MG		Sim	Sim	Sim	Sim		1.850	850	0
311410 Carmo de Minas/MG		Não		Sim	Sim	Não			
311440 Carmo do Rio Claro/MG		Não		Sim	Sim	Não		800	
311450 Carmópolis de Minas/MG				Sim					
311455 Carneirinho/MG		Sim	Não	Não	Não	Não	2.864		2.864

TABELA Cc01 - INFORMAÇÕES SOBRE COLETA DE RESÍDUOS SÓLIDOS DA CONSTRUÇÃO CIVIL

ANO DE
REFERÊNCIA
2010

Município		Serviço executado pela Prefeitura		Existência de empresa especializada	Existência de serviço de coleta de RCD feita por autônomos		Quantidade coletada		
Código	Nome/UF	Existência	Cobrança		Com caminhões tipo basculantes ou carroceria	Com carroças ou outro tipo de veículo de pequena capacidade	Pref. ou contratado por ela	Caçambeiros e autônomos contratados pelo gerador	Próprio gerador
							t	t	t
Região Sudeste		Co027	Cc010	Co028	Cc017	Cc018	Cc013	Cc014	Cc015
311460	Carrancas/MG	Sim	Sim	Não	Não	Não			
311470	Carvalhópolis/MG	Sim	Não	Não	Não	Não	19		
351080	Casa Branca/SP	Não		Sim	Sim	Sim			
330130	Casimiro de Abreu/RJ	Sim	Não	Não	Não	Não	2.400		
351090	Cássia dos Coqueiros/SP	Sim	Não	Não	Não	Não	180		0
320140	Castelo/ES	Sim	Não	Sim	Sim	Sim	2.400		
351100	Castilho/SP	Sim	Não	Sim	Não	Não	360	100	0
351110	Catanduva/SP	Não		Sim	Sim	Sim			
311535	Catas Altas/MG	Sim	Não	Não	Não	Não	1		1
351120	Catiguá/SP	Sim	Não	Não	Não	Não	2.500		2.500
311547	Catuti/MG	Sim	Não	Não	Não	Não	1.440		
351130	Cedral/SP	Sim	Não	Não	Não	Não	100		
351140	Cerqueira César/SP	Não		Sim	Sim	Não		0	0
351150	Cerquilha/SP	Não		Não	Sim	Não		12.600	
351160	Cesário Lange/SP	Não		Não	Não	Não			
351170	Charqueada/SP	Não		Não	Não	Sim			
311630	Cipotânea/MG	Sim	Não	Não	Não	Não	69		0
311660	Cláudio/MG	Não		Não	Sim	Não		0	0
351190	Clementina/SP	Sim	Não	Não	Não	Não	2.600		
320150	Colatina/ES	Não		Sim	Sim	Não		0	0
351200	Colina/SP	Sim	Não	Não	Não	Sim	0	0	0
330095	Comendador Levy Gasparian/RJ	Sim	Não	Não	Sim	Sim	0	0	0
311520	Conceição da Barra de Minas/MG	Sim	Não	Não	Não	Não	416		0
320160	Conceição da Barra/ES	Sim	Não	Não	Não	Não	300		
311740	Conceição de Ipanema/MG	Sim	Não	Não	Não	Não	98		98
311770	Conceição do Rio Verde/MG	Não		Sim	Sim	Sim			
311790	Congonhal/MG	Sim	Não	Não	Não	Não	500		
311830	Conselheiro Lafaiete/MG	Sim	Não	Sim	Sim	Não	780	109.080	0
311840	Conselheiro Pena/MG	Não		Sim	Sim	Sim			
311850	Consolação/MG	Sim		Não	Não	Não			120
311860	Contagem/MG	Sim	Não	Sim	Não	Sim	50.385	26.436	
311870	Coqueiral/MG	Não		Não	Sim	Sim			
351240	Cordeirópolis/SP	Sim	Não	Sim	Sim	Sim	30	120	6
311890	Cordisburgo/MG	Sim	Não	Não	Não	Não	4.500		4.500
311900	Cordislândia/MG	Sim	Não	Não	Não	Não	76		76
311910	Corinto/MG	Não		Não	Sim	Sim			
351250	Coroados/SP	Não		Não	Não	Não			500
311930	Coromandel/MG	Não		Sim	Sim	Sim		93	0
311940	Coronel Fabriciano/MG	Sim	Não	Sim	Sim	Sim	85.000	14.000	0

TABELA Cc01 - INFORMAÇÕES SOBRE COLETA DE RESÍDUOS SÓLIDOS DA CONSTRUÇÃO CIVIL

ANO DE
REFERÊNCIA
2010

Município		Serviço executado pela Prefeitura		Existência de empresa especializada	Existência de serviço de coleta de RCD feita por autônomos		Quantidade coletada		
Código	Nome/UF	Existência	Cobrança		Com caminhões tipo basculantes ou carroceria	Com carroças ou outro tipo de veículo de pequena capacidade	Pref. ou contratado por ela	Caçambeiros e autônomos contratados pelo gerador	Próprio gerador
							t	t	t
Região Sudeste		Co027	Cc010	Co028	Cc017	Cc018	Cc013	Cc014	Cc015
351260	Coronel Macedo/SP	Não		Não	Não	Não			1.000
351270	Corumbatai/SP	Sim	Não	Não	Não	Não	0		0
351320	Cristais Paulista/SP	Sim	Não	Não	Não	Não	3.264		
312030	Cristália/MG	Não		Sim	Sim	Sim		100	
312050	Cristina/MG	Sim	Não	Não	Não	Não	648		648
351330	Cruzália/SP	Sim	Não	Não	Não	Não	173		0
351340	Cruzeiro/SP	Não		Sim	Não	Sim		31.200	5.000
351350	Cubatão/SP	Não		Não	Não	Não			
312090	Curvelo/MG	Sim	Sim	Sim	Sim	Sim	100	60	120
312125	Delta/MG	Sim	Sim	Não	Sim	Não	12	0	0
351370	Descalvado/SP	Não		Sim	Sim	Não			
312140	Desterro de Entre Rios/MG	Sim	Não	Não	Não	Não	2.150		2.150
351380	Diadema/SP	Sim	Não	Sim	Não	Não	32.842		
312180	Dionísio/MG	Sim	Sim	Não	Não	Não	1.000		
351385	Dirce Reis/SP	Sim	Sim	Não	Não	Não	500		0
312200	Divino/MG	Sim	Sim	Sim	Sim	Não	200		0
351390	Divinolândia/SP	Sim	Não	Não	Sim	Não			
312230	Divinópolis/MG	Não		Sim	Sim	Sim		80.300	0
312240	Divisa Nova/MG	Sim		Não	Não	Não			
351400	Dobrada/SP	Sim	Não	Não	Não	Não			
312270	Dom Silvério/MG	Sim	Sim	Não	Não	Não			
320190	Domingos Martins/ES	Sim	Não	Não	Sim	Não			
312290	Dona Eusébia/MG	Sim	Não	Não	Sim	Sim	48	0	0
312310	Dores de Guanhães/MG	Sim	Não	Não	Não	Não	2		2
312340	Doresópolis/MG	Não							
351440	Dracena/SP	Sim	Não	Sim	Sim	Sim	220	1.950	200
330170	Duque de Caxias/RJ	Sim	Não	Sim	Sim	Não	162.527		
351490	Elias Fausto/SP	Sim	Não	Não	Não	Não	250		250
312360	Elói Mendes/MG	Sim	Não	Sim	Sim	Não	1.200	2.500	5.400
351495	Embaúba/SP	Sim	Não	Não	Não	Não	620		0
351500	Embu/SP	Sim	Não	Não	Sim	Não	25.000		
351515	Engenheiro Coelho/SP	Sim	Não	Não	Não	Não	150		150
312380	Engenheiro Navarro/MG	Não		Não	Não	Não			
330180	Engenheiro Paulo de Frontin/RJ	Sim	Não	Não	Não	Não	1.152		
312385	Entre Folhas/MG	Sim	Não	Não	Sim	Sim	360	180	0
312440	Espirito Santo do Dourado/MG	Sim	Não	Não	Sim	Não			
351518	Espirito Santo do Pinhal/SP	Sim	Não	Sim	Sim	Não	7.000	15.000	0
351519	Espirito Santo do Turvo/SP	Sim	Não	Não	Não	Não	9		9
351530	Estrela do Norte/SP	Sim	Não	Não	Não	Não	450		

TABELA Cc01 - INFORMAÇÕES SOBRE COLETA DE RESÍDUOS SÓLIDOS DA CONSTRUÇÃO CIVIL

ANO DE
REFERÊNCIA
2010

Município		Serviço executado pela Prefeitura		Existência de empresa especializada	Existência de serviço de coleta de RCD feita por autônomos		Quantidade coletada		
Código	Nome/UF	Existência	Cobrança		Com caminhões tipo basculantes ou carroceria	Com carroças ou outro tipo de veículo de pequena capacidade	Pref. ou contratado por ela	Caçambeiros e autônomos contratados pelo gerador	Próprio gerador
							t	t	t
Região Sudeste		Co027	Cc010	Co028	Cc017	Cc018	Cc013	Cc014	Cc015
351520	Estrela d'Oeste/SP	Sim	Não	Não	Não	Não	50		50
312510	Extrema/MG	Não		Sim	Sim	Não		1.700	0
312520	Fama/MG	Sim	Não	Não	Não	Não			
312530	Faria Lemos/MG	Sim	Não	Não	Não	Não	312		0
351540	Fartura/SP	Sim	Não	Não	Não	Não	10		10
351560	Fernando Prestes/SP	Sim	Não	Não	Não	Não	4.800		0
351565	Fernão/SP	Sim	Não	Não	Não	Não	60		
351570	Ferraz de Vasconcelos/SP	Não		Sim	Sim	Sim		300	10
351590	Floreal/SP	Sim	Não	Não	Não	Não	130		0
312600	Florestal/MG	Sim	Não	Não	Sim	Não	1.440		
351600	Flórida Paulista/SP	Sim	Não	Não	Não	Não	5		5
312610	Formiga/MG	Não		Sim	Sim	Sim			
312630	Fortaleza de Minas/MG	Sim	Não	Não	Não	Não	300		300
312640	Fortuna de Minas/MG	Sim	Não	Não	Não	Não	956		
351620	Franca/SP	Não		Sim	Sim	Sim		62.000	0
312650	Francisco Badaró/MG	Sim	Não	Não	Sim	Não			
312660	Francisco Dumont/MG	Sim	Não	Não	Não	Sim	5		
312705	Fronteira dos Vales/MG	Sim	Não	Não	Não	Não	50		0
312710	Frutal/MG	Não		Sim	Sim	Sim			
351650	Gabriel Monteiro/SP	Sim	Sim	Não	Não	Não	187		
351660	Gália/SP	Sim	Não	Não	Não	Não			
312733	Gameleiras/MG	Não		Não	Não	Não			0
351670	Garça/SP	Não		Sim	Sim	Sim			
351680	Gastão Vidigal/SP	Sim							
351690	General Salgado/SP	Sim	Não	Não	Não	Não	3.900		50
351700	Getulina/SP								
312735	Glaucilândia/MG	Sim	Não	Não	Não	Não	1		0
351710	Glicério/SP	Sim	Não	Não	Não	Não	96		
312750	Gonzaga/MG	Sim	Não	Não	Não	Não			
312760	Gouveia/MG	Sim	Não	Não	Não	Não	120		0
312770	Governador Valadares/MG	Sim	Não	Sim	Sim	Sim			
312780	Grão Mogol/MG	Sim	Não	Não	Não	Não	240		
320230	Guaçu/ES	Sim	Sim	Sim	Sim	Sim			
351720	Guaíçara/SP	Sim	Não	Sim	Não	Não	3.168	0	0
351730	Guaimbé/SP	Sim	Não	Não	Não	Não	288		
312800	Guanhães/MG	Sim	Sim	Sim	Não	Não	4.200	0	0
351750	Guapiaçu/SP	Não		Sim	Não	Sim		6.000	360
351760	Guapira/SP	Sim	Sim	Não	Não	Sim	1	0	0
351780	Guaraçai/SP	Sim	Não	Não	Não	Não	0		0

TABELA Cc01 - INFORMAÇÕES SOBRE COLETA DE RESÍDUOS SÓLIDOS DA CONSTRUÇÃO CIVIL

ANO DE
REFERÊNCIA
2010

Município		Serviço executado pela Prefeitura		Existência de empresa especializada	Existência de serviço de coleta de RCD feita por autônomos		Quantidade coletada		
Código	Nome/UF	Existência	Cobrança		Com caminhões tipo basculantes ou carroceria	Com carroças ou outro tipo de veículo de pequena capacidade	Pref. ou contratado por ela	Caçambeiros e autônomos contratados pelo gerador	Próprio gerador
							t	t	t
Região Sudeste		Co027	Cc010	Co028	Cc017	Cc018	Cc013	Cc014	Cc015
312820	Guaraciaba/MG	Sim	Não	Não	Sim	Não	740	250	100
312840	Guarani/MG	Sim	Sim	Não	Sim	Não			
312850	Guarará/MG	Não		Não	Sim	Não		1.200	
351820	Guararapes/SP	Sim	Não	Sim	Sim	Sim			
351830	Guararema/SP	Não		Sim	Sim	Sim			
351840	Guaratinguetá/SP	Sim	Não	Sim	Sim	Sim	31.050	11.650	700
351860	Guariba/SP	Sim	Não	Sim	Não	Sim		3.200	
351870	Guarujá/SP	Sim	Não	Sim	Não	Não	26.762		
351880	Guarulhos/SP	Sim	Não	Sim	Sim	Sim	20.665		
351885	Guatapará/SP	Sim		Não	Não	Não	0		0
312880	Guidoval/MG	Sim	Não	Não	Sim	Sim	1.250		826
351890	Guzolândia/SP	Sim	Não	Não	Não	Não	150		0
351900	Herculândia/SP	Sim	Não	Não	Não	Não	5.000		5.000
351907	Hortolândia/SP	Sim	Não	Sim	Sim	Não	2		2
351910	Iacanga/SP	Sim	Não	Não	Não	Não	3.000		0
312950	Ibiá/MG	Não		Sim	Não	Sim		10.200	10.200
351940	Ibirá/SP	Sim	Não	Sim	Sim	Sim	1	1	
312970	Ibiraci/MG	Sim	Não	Sim	Não	Não	0	120	0
312980	Ibirité/MG	Sim	Sim	Sim	Sim	Sim	689	114	22
351960	Ibitinga/SP	Não		Sim	Não	Não		21.600	
351970	Ibiúna/SP	Não		Sim	Sim	Não			
320260	Iconha/ES	Sim	Não	Não	Não	Não	240		4
352000	Igarapu do Tietê/SP	Sim	Não	Sim	Não	Não	2.520	68	0
352010	Igarapava/SP	Sim	Não	Sim	Sim	Sim	3.000	2.400	0
313010	Igarapé/MG	Sim	Não	Sim	Sim	Sim	3.600	2.200	950
330187	Iguaba Grande/RJ	Não		Não	Não	Não			0
313040	Ijaci/MG	Sim	Não	Sim	Sim	Não			
352044	Ilha Solteira/SP	Não		Sim	Não	Não		2.376	0
352040	Ilhabela/SP	Não		Sim	Sim	Sim		2.400	
313050	Illicínea/MG	Sim	Não	Sim	Sim	Não	7.680	9.458	
352050	Indaiatuba/SP	Não		Sim	Sim	Sim		159	0
313080	Ingai/MG	Sim	Não	Não	Não	Sim	80		
313110	Inimutaba/MG	Sim	Não	Não	Não	Não	200		200
352080	Inúbia Paulista/SP	Sim	Não	Não	Não	Não	1		1
313115	Ipaba/MG	Sim	Sim	Sim	Não	Sim	960		
313120	Ipanema/MG	Sim	Não	Não	Não	Não	1.500		1.500
313130	Ipatinga/MG	Sim	Sim	Sim	Sim	Sim	142.516	2.343	
352100	Iperó/SP	Não		Sim	Não	Não		403	0
352110	Ipeúna/SP	Sim	Não	Sim	Não	Não	700		

TABELA Cc01 - INFORMAÇÕES SOBRE COLETA DE RESÍDUOS SÓLIDOS DA CONSTRUÇÃO CIVIL

ANO DE
REFERÊNCIA
2010

Município		Serviço executado pela Prefeitura		Existência de empresa especializada	Existência de serviço de coleta de RCD feita por autônomos		Quantidade coletada		
Código	Nome/UF	Existência	Cobrança		Com caminhões tipo basculantes ou carroceria	Com carroças ou outro tipo de veículo de pequena capacidade	Pref. ou contratado por ela	Caçambeiros e autônomos contratados pelo gerador	Próprio gerador
							t	t	t
Região Sudeste		Co027	Cc010	Co028	Cc017	Cc018	Cc013	Cc014	Cc015
352140	Iracemápolis/SP	Sim	Não	Sim	Sim	Não	2	2	0
352150	Irapuá/SP	Sim		Não	Não	Não	80		0
352170	Itaberá/SP	Sim	Sim	Não	Não	Não	1.176		
313170	Itabira/MG	Sim	Não	Sim	Sim	Sim	19.660		19.660
313190	Itabirito/MG	Sim	Não	Sim	Não	Não			
330190	Itaboraí/RJ	Sim	Não	Sim	Não	Não	7.200		
320270	Itaguaçu/ES	Sim	Não	Não	Não	Não	5.000		
330200	Itaguaí/RJ	Sim	Não	Não	Não	Não			
313220	Itaguara/MG	Sim	Não	Sim	Sim	Sim	800	6.800	120
352180	Itaí/SP	Sim	Não	Não	Não	Não	3.360		
313230	Itaípe/MG	Sim	Não	Não	Não	Não	480		48
352190	Itajobi/SP	Não		Sim	Não	Sim		3.600	
313240	Itajubá/MG	Não		Sim	Sim	Sim			
330205	Italva/RJ	Sim	Não	Sim	Não	Sim			
313250	Itamarandiba/MG	Não		Não	Não	Não			
313290	Itamogi/MG	Sim	Sim	Não	Não	Não	2.400		
313300	Itamonte/MG	Sim	Não	Não	Sim	Sim	1.440	0	0
352210	Itanhaém/SP	Sim	Não	Sim	Não	Não	9.600		
313310	Itanhandu/MG	Sim	Não	Não	Não	Sim	130	35	9
313330	Itaobim/MG	Sim	Não	Não	Sim	Sim			
330210	Itaocara/RJ	Sim	Não	Não	Não	Não	5.184		
352220	Itapecerica da Serra/SP	Não		Não	Não	Não			
313350	Itapecerica/MG	Não		Sim	Sim	Sim		5.760	
320280	Itapemirim/ES	Não		Não	Não	Sim			
352230	Itapetininga/SP	Sim	Não	Sim	Sim	Sim	0	60.000	1
352240	Itapeva/SP	Sim	Não	Sim	Sim	Não	2.400	21.600	4.800
352250	Itapevi/SP	Não			Sim	Não			
352260	Itapira/SP	Sim	Não	Sim	Não	Não	18.720	7.488	1.800
352265	Itapirapuã Paulista/SP	Sim	Não	Não	Não	Não	96		0
352270	Itápolis/SP	Não		Sim	Não	Não		14.720	0
352300	Itapura/SP	Sim	Não	Não	Não	Não	144		0
352310	Itaquaquecetuba/SP	Não		Não	Não	Não			0
352320	Itararé/SP	Sim	Sim	Sim	Não	Sim	3.840	18.000	0
352330	Itariri/SP	Sim	Sim	Não	Não	Não	50		20
352340	Itatiba/SP			Sim	Sim	Não		67.200	
313380	Itaúna/MG	Sim	Não	Sim	Sim	Sim	520	36.920	0
352360	Itirapina/SP	Não		Sim	Não	Não			
352390	Itu/SP	Sim	Não	Sim	Não	Sim	246	2.399	358
313420	Ituiutaba/MG	Sim	Não	Sim	Sim	Sim	23.155	34.657	428

TABELA Cc01 - INFORMAÇÕES SOBRE COLETA DE RESÍDUOS SÓLIDOS DA CONSTRUÇÃO CIVIL

ANO DE
REFERÊNCIA
2010

Município		Serviço executado pela Prefeitura		Existência de empresa especializada	Existência de serviço de coleta de RCD feita por autônomos		Quantidade coletada		
Código	Nome/UF	Existência	Cobrança		Com caminhões tipo basculantes ou carroceria	Com carroças ou outro tipo de veículo de pequena capacidade	Pref. ou contratado por ela	Caçambeiros e autônomos contratados pelo gerador	Próprio gerador
							t	t	t
Região Sudeste		Co027	Cc010	Co028	Cc017	Cc018	Cc013	Cc014	Cc015
352400 Itupeva/SP		Sim	Não	Sim	Sim	Não	650	25.000	0
313440 Iturama/MG		Sim	Não	Sim	Não	Não	2.280	1.000	
313450 Itutinga/MG		Sim	Não	Não	Não	Não	360		
352410 Ituverava/SP		Sim	Não	Sim	Não	Sim	380	120	98
352420 Jaborandi/SP		Sim	Não	Não	Não	Não	3.900		0
352430 Jaboticabal/SP		Sim	Não	Sim	Sim	Sim	8.427	49.026	5.900
352440 Jacarei/SP		Sim		Sim	Sim	Sim	2.845.864		
313470 Jacinto/MG		Sim	Sim				390		0
313480 Jacui/MG		Sim	Não	Não	Não	Não	960		0
352470 Jaguariúna/SP		Sim	Não	Sim	Sim	Não	3.600	310	20
352480 Jales/SP		Não		Sim	Sim	Sim		1.200	0
330227 Japeri/RJ		Não		Não	Sim	Sim			
352510 Jardinópolis/SP		Não		Sim	Sim	Não			
352520 Jarinu/SP		Não		Sim	Não	Não			
352530 Jau/SP		Não		Sim	Sim	Não		68.640	
313540 Jeceaba/MG		Não		Não	Não	Não			3
313550 Jequeri/MG		Não		Sim	Não	Sim		200	0
320310 Jerônimo Monteiro/ES		Não		Não	Não	Sim			
313610 Joanésia/MG		Sim	Não	Não	Não	Não	46		0
313620 João Monlevade/MG		Sim	Não	Sim	Sim	Não	1.105	17.590	0
320313 João Neiva/ES		Sim	Sim	Não	Sim	Não	0	0	0
352560 João Ramalho/SP		Sim	Não	Não	Não	Não	28		0
313655 José Raydan/MG		Sim	Não	Não	Não	Não	586		
313670 Juiz de Fora/MG		Não		Não	Sim	Sim			
352580 Júlio Mesquita/SP		Sim	Não	Não	Não	Não	480		0
352590 Jundiá/SP		Não		Sim	Sim	Não		167.255	
352610 Juquiá/SP		Não		Não	Não	Não			0
313690 Juruaia/MG		Não		Sim	Sim	Não		0	1.352
313710 Lagamar/MG		Sim	Não	Não	Não	Não	100		0
313750 Lagoa Formosa/MG		Sim	Não	Não	Não	Não	600		
313760 Lagoa Santa/MG		Não		Sim	Sim	Sim		21.262	10.631
313780 Lambari/MG		Não		Sim	Sim	Sim			
352640 Laranjal Paulista/SP		Não		Sim	Não	Não			
352660 Lavrinhas/SP		Sim	Não	Não	Não	Não	45.000		
313835 Leme do Prado/MG		Sim	Não	Não	Sim	Não	260	0	40
352680 Lençóis Paulista/SP		Não		Sim	Sim	Não		20.160	0
313860 Lima Duarte/MG		Não		Não	Sim	Sim			
313862 Limeira do Oeste/MG		Sim	Não	Não	Não	Não	218		0
352690 Limeira/SP		Sim	Não	Sim	Sim	Sim	45.139	95.922	0

TABELA Cc01 - INFORMAÇÕES SOBRE COLETA DE RESÍDUOS SÓLIDOS DA CONSTRUÇÃO CIVIL

ANO DE
REFERÊNCIA
2010

Município		Serviço executado pela Prefeitura		Existência de empresa especializada	Existência de serviço de coleta de RCD feita por autônomos		Quantidade coletada		
Código	Nome/UF	Existência	Cobrança		Com caminhões tipo basculantes ou carroceria	Com carroças ou outro tipo de veículo de pequena capacidade	Pref. ou contratado por ela	Caçambeiros e autônomos contratados pelo gerador	Próprio gerador
							t	t	t
Região Sudeste		Co027	Cc010	Co028	Cc017	Cc018	Cc013	Cc014	Cc015
352700	Lindóia/SP	Não		Não	Não	Não			
320320	Linhares/ES	Sim	Não	Não	Não	Não	3.000		0
352710	Lins/SP	Não		Sim	Sim	Sim		54.000	0
313865	Lontra/MG	Não			Sim	Não			
352725	Lourdes/SP	Sim	Não	Não	Não	Não			
352740	Lucélia/SP	Sim	Sim	Sim	Não	Não	400	700	0
352750	Lucianópolis/SP	Sim		Não	Não	Não			
352760	Luis Antônio/SP	Sim	Não	Sim	Não	Não	0	8.000	0
313868	Luislândia/MG	Sim	Não	Não	Não	Não	480		0
352790	Lutécia/SP	Sim	Não	Não	Não	Não	240		
313880	Luz/MG	Sim	Não	Não	Não	Sim	3.650		3.650
330240	Macaé/RJ	Sim	Não	Sim	Sim	Sim	30.624		0
352800	Macatuba/SP	Sim	Sim	Sim	Não	Não	4.080	5.760	0
352810	Macaubal/SP	Sim	Não	Não	Não	Não	2.400		2.400
330245	Macuco/RJ	Sim	Sim	Sim	Não	Não	325	120	445
352830	Magda/SP	Sim	Não	Não	Não	Não	0		0
352850	Mairiporã/SP	Não		Sim	Sim	Não		0	0
352860	Manduri/SP	Sim	Não	Não	Sim	Não	250	500	0
313930	Manga/MG	Sim	Não	Não	Não	Não			
330260	Mangaratiba/RJ								
313940	Manhuaçu/MG	Não		Sim	Não	Não			
313960	Mantena/MG	Não		Sim	Sim	Sim			
320330	Mantenópolis/ES	Sim	Não	Não	Não	Não	720		
352870	Marabá Paulista/SP	Sim	Não	Não	Não	Não	450		
352880	Maracai/SP	Sim	Sim	Sim	Não	Não			
352885	Marapoama/SP	Sim	Não	Não	Não	Não	0		25
313990	Maria da Fé/MG	Sim	Não	Não	Não	Não	125		0
314000	Mariana/MG	Sim	Não	Sim	Não	Não	3.120	7.200	0
330270	Maricá/RJ	Não		Sim	Sim	Sim			
320335	Marilândia/ES	Sim	Não	Não	Não	Não	2.112		0
352900	Marília/SP	Não		Sim	Não	Não		102	15
314020	Maripá de Minas/MG	Sim	Não	Não	Não	Não	228		0
352920	Martinópolis/SP	Não		Sim	Não	Sim			
352930	Matão/SP	Sim	Não	Sim	Sim	Sim	7.920	18.480	0
314070	Mateus Leme/MG	Não		Sim	Não	Sim		720	
314120	Matutina/MG	Sim	Não	Não	Não	Não	50		50
352940	Mauá/SP	Sim	Sim	Sim	Sim	Não	5.080	0	0
314140	Medina/MG	Sim	Não	Sim	Não	Não	400		
330280	Mendes/RJ	Sim	Não	Não	Não	Não	1.800		0

TABELA Cc01 - INFORMAÇÕES SOBRE COLETA DE RESÍDUOS SÓLIDOS DA CONSTRUÇÃO CIVIL

ANO DE
REFERÊNCIA
2010

Município		Serviço executado pela Prefeitura		Existência de empresa especializada	Existência de serviço de coleta de RCD feita por autônomos		Quantidade coletada		
Código	Nome/UF	Existência	Cobrança		Com caminhões tipo basculantes ou carroceria	Com carroças ou outro tipo de veículo de pequena capacidade	Pref. ou contratado por ela	Caçambeiros e autônomos contratados pelo gerador	Próprio gerador
							t	t	t
Região Sudeste		Co027	Cc010	Co028	Cc017	Cc018	Cc013	Cc014	Cc015
352960	Meridiano/SP	Sim	Não	Não	Não	Não	38		
330285	Mesquita/RJ	Sim	Não	Sim	Sim	Sim	19.000		19.000
352970	Miguelópolis/SP	Não		Sim	Sim	Sim		30	0
314190	Minduri/MG	Sim	Não	Não	Não	Não	20		
353000	Mira Estrela/SP	Sim	Não	Não	Não	Não	864		864
330300	Miracema/RJ	Sim	Não	Não	Sim	Sim	1.200		
353010	Mirandópolis/SP	Sim	Não	Sim	Não	Não	12.000	144	0
353030	Mirassol/SP	Sim	Não	Sim	Sim	Sim	532	1.620	0
353040	Mirassolândia/SP	Sim	Não	Não	Não	Não	20		0
353070	Mogi Guaçu/SP	Sim	Não	Sim	Sim	Sim	35.640	24.000	
353060	Moji das Cruzes/SP	Não		Sim	Não	Não		414	0
353090	Mombuca/SP	Não		Não	Não	Não			
353110	Mongaguá/SP	Não		Sim	Não	Não			
314270	Montalvânia/MG	Não		Não	Sim	Sim		83	0
320350	Montanha/ES	Sim	Não	Não	Não	Não	400		0
353130	Monte Alto/SP	Sim	Não	Sim	Sim	Não	5.400	7.000	
314290	Monte Azul/MG	Sim	Não	Não	Não	Não	50		50
314310	Monte Carmelo/MG	Sim	Não	Sim	Sim	Sim	12.000	1.360	100
353160	Monte Castelo/SP	Sim	Não	Não	Não	Sim			
353180	Monte Mor/SP	Sim	Não	Sim	Sim	Não			
314320	Monte Santo de Minas/MG	Não		Sim	Não	Sim		700	
314340	Monte Sião/MG	Sim	Não	Não	Sim	Não	800	0	0
353170	Monteiro Lobato/SP	Não		Não	Sim	Sim			
314330	Montes Claros/MG	Sim	Não	Sim	Sim	Sim	56.160		
314350	Morada Nova de Minas/MG	Sim	Não	Não	Não	Não	9		0
353190	Morro Agudo/SP	Sim	Não	Sim	Não	Não	5.000	6.520	
314360	Morro da Garça/MG	Sim	Não	Não	Não	Não	70		
353200	Morungaba/SP	Sim	Não	Sim	Não	Não		2	
353205	Motuca/SP	Não		Sim	Não	Não		607	0
320360	Mucurici/ES	Sim	Não	Não	Não	Não	60		0
320380	Muqui/ES	Sim	Não	Não	Não	Não	920		
314390	Muriae/MG	Sim	Não	Sim	Sim	Sim			
314410	Muzambinho/MG	Não		Sim	Sim	Não			
353215	Nantes/SP	Sim	Não	Não	Não	Não	20		0
353220	Narandiba/SP	Não		Não	Sim	Sim		0	0
330310	Natividade/RJ	Não		Sim	Não	Não		3.168	1.000
314450	Nazareno/MG	Sim	Sim	Não	Não	Não	864		0
314460	Nepomuceno/MG	Sim	Não	Sim	Sim	Não	0	0	0
353260	Nhandeara/SP	Sim	Não	Não	Não	Não	95		

TABELA Cc01 - INFORMAÇÕES SOBRE COLETA DE RESÍDUOS SÓLIDOS DA CONSTRUÇÃO CIVIL

ANO DE
REFERÊNCIA
2010

Município		Serviço executado pela Prefeitura		Existência de empresa especializada	Existência de serviço de coleta de RCD feita por autônomos		Quantidade coletada		
Código	Nome/UF	Existência	Cobrança		Com caminhões tipo basculantes ou carroceria	Com carroças ou outro tipo de veículo de pequena capacidade	Pref. ou contratado por ela	Caçambeiros e autônomos contratados pelo gerador	Próprio gerador
							t	t	t
Região Sudeste		Co027	Cc010	Co028	Cc017	Cc018	Cc013	Cc014	Cc015
330330	Niterói/RJ	Não		Sim	Sim	Sim		29.948	46.621
353280	Nova Aliança/SP	Sim	Não	Não	Não	Não	0		
314467	Nova Belém/MG	Sim	Não	Não	Não	Não	200		200
353282	Nova Campina/SP	Não		Não	Não	Não			
353284	Nova Canaã Paulista/SP	Sim	Não	Não	Não	Não	2		
353286	Nova Castilho/SP	Sim	Não	Não	Não	Não			
353290	Nova Europa/SP	Sim	Não	Sim	Não	Não	5.280	0	0
330340	Nova Friburgo/RJ	Sim	Não	Sim	Sim	Não	11.937	1.437	89
330350	Nova Iguaçu/RJ	Sim	Não	Sim	Sim	Sim	107.915		
314480	Nova Lima/MG	Sim	Não	Sim	Sim	Não	7.894	24.094	0
353330	Nova Luzitânia/SP	Sim	Não	Não	Não	Não	210		
353340	Nova Odessa/SP	Não		Sim	Sim	Sim		21.900	0
313660	Nova União/MG	Sim	Não	Não	Não	Não			
353325	Novais/SP	Sim	Não	Não	Não	Não	480		20
314530	Novo Cruzeiro/MG	Sim	Não	Não	Sim	Não	2.640		200
353350	Novo Horizonte/SP	Não		Sim	Sim	Sim		13.000	
353390	Olímpia/SP	Não		Sim	Sim	Sim		18.720	18.720
314550 Olímpio Noronha/MG									
314570	Oliveira Fortes/MG	Sim					100		
314560	Oliveira/MG	Sim	Não	Sim	Sim	Não	80	60	80
353400	Onda Verde/SP	Sim	Não	Não	Não	Não	1.200		0
314587	Orizânia/MG	Não		Não	Sim	Não		10	3
353430	Orlândia/SP	Não		Sim	Sim	Sim		38	
353440	Osasco/SP	Não		Sim	Não	Não			
353470	Ourinhos/SP	Não		Sim	Sim	Não		60.480	210
314590	Ouro Branco/MG	Sim	Não	Sim	Sim	Não	7.551	3.168	
314600	Ouro Fino/MG	Não		Sim	Sim	Não			
314610	Ouro Preto/MG	Não		Sim	Não	Não		396	
353475	Ouroeste/SP	Sim	Não	Não	Não	Não	7.022		0
353490	Pacaembu/SP	Sim	Não	Sim	Sim	Sim		450	50
314630	Padre Paraíso/MG	Não		Sim	Não	Não			2
314655	Pai Pedro/MG	Sim	Não	Não	Não	Não	3		3
314650	Pains/MG	Sim	Sim	Não	Não	Não	1.440		
353520	Palmeira d'Oeste/SP	Sim	Sim	Não	Não	Não	22		
353530	Palmital/SP	Sim	Sim	Sim	Não	Não	100	495	
353540	Panorama/SP	Não		Sim	Não	Não			
314700	Paracatu/MG	Sim	Não	Sim	Sim	Sim	0	0	0
353550	Paraguaçu Paulista/SP	Sim	Não	Sim	Sim	Sim	1.000	4.320	1.000
353560	Paraibuna/SP	Não		Não	Sim	Não			

TABELA Cc01 - INFORMAÇÕES SOBRE COLETA DE RESÍDUOS SÓLIDOS DA CONSTRUÇÃO CIVIL

ANO DE
REFERÊNCIA
2010

Município		Serviço executado pela Prefeitura		Existência de empresa especializada	Existência de serviço de coleta de RCD feita por autônomos		Quantidade coletada		
Código	Nome/UF	Existência	Cobrança		Com caminhões tipo basculantes ou carroceria	Com carroças ou outro tipo de veículo de pequena capacidade	Pref. ou contratado por ela	Caçambeiros e autônomos contratados pelo gerador	Próprio gerador
							t	t	t
Região Sudeste		Co027	Cc010	Co028	Cc017	Cc018	Cc013	Cc014	Cc015
314730	Paraisópolis/MG	Sim	Sim	Não	Sim	Não	1.200		
353590	Paranapuá/SP	Sim	Não	Não	Não	Não	100		100
353625	Parisi/SP	Sim	Não	Não	Não	Não	350		350
314750	Passabém/MG	Sim	Não	Não	Não	Não	360		
314790	Passos/MG	Não		Sim	Sim	Sim			
314800	Patos de Minas/MG	Sim	Não	Sim	Sim	Sim	14.400	72.000	0
330385	Paty do Alferes/RJ	Sim	Sim	Não	Não	Não	2		0
353640	Paulicéia/SP	Sim	Não	Sim	Sim	Não	0	0	0
353650	Paulinia/SP	Sim	Não	Sim	Sim	Não	7.200	360	7.560
314840	Paulistas/MG	Sim	Não	Não	Não	Não	65		0
353660	Paulo de Faria/SP	Sim	Não	Não	Não	Não	100		100
314850	Pavão/MG	Sim	Não	Não	Não	Não	48		
353670	Pederneiras/SP	Sim	Não	Sim	Sim	Sim	3	13	16
314890	Pedra do Indaia/MG	Não		Sim	Sim	Não		120	20
314900	Pedra Dourada/MG	Sim	Não	Não	Não	Não	72		72
314910	Pedralva/MG	Sim	Sim	Não	Não	Não	1.200		
353690	Pedranópolis/SP	Sim	Não	Não	Não	Não	500		
353710	Pedreira/SP	Sim	Não	Sim	Sim	Não	100	70	
353715	Pedrinhas Paulista/SP	Sim	Não	Não	Não	Não	300		
353730	Penápolis/SP	Sim	Não	Sim	Sim	Sim	9.882	3.355	13.237
314950	Pequeri/MG	Sim	Não	Não	Sim	Não	2	0	0
353740	Pereira Barreto/SP	Sim	Não	Sim	Sim	Sim			
353750	Pereiras/SP	Sim	Sim	Sim	Sim	Sim	50	180	
314995	Periquito/MG	Não		Não	Não	Não			104
353760	Peruibe/SP	Não		Sim	Não	Não		5.200	0
315000	Pescador/MG	Sim	Não	Não	Não	Não	24		
330390	Petrópolis/RJ	Sim	Não	Sim	Sim	Não	51.279	15.656	0
353770	Piacatu/SP	Sim	Não	Não	Não	Não	0		0
315015	Piedade de Caratinga/MG	Sim	Não	Não	Sim	Sim			
353780	Piedade/SP	Sim	Não	Sim	Não	Não	10		
353790	Pilar do Sul/SP	Sim	Não	Sim	Sim	Não	1	1	0
315050	Pimenta/MG	Sim	Sim	Sim	Não	Não	4.380	0	0
353800	Pindamonhangaba/SP	Sim	Não	Sim	Sim	Sim	15.600	20.800	7.000
353810	Pindorama/SP	Não		Sim	Não	Não			
315053	Pingo-d'Água/MG			Não	Não	Sim			
353820	Pinhalzinho/SP	Não		Não	Sim	Não			
330395	Pinheiral/RJ	Sim	Não	Sim	Sim	Sim			
353860	Piracaia/SP	Sim	Sim	Sim	Não	Não	5	150	0
315060	Piracema/MG	Sim	Não	Não	Sim	Não	800	300	0

TABELA Cc01 - INFORMAÇÕES SOBRE COLETA DE RESÍDUOS SÓLIDOS DA CONSTRUÇÃO CIVIL

ANO DE
REFERÊNCIA
2010

Município		Serviço executado pela Prefeitura		Existência de empresa especializada	Existência de serviço de coleta de RCD feita por autônomos		Quantidade coletada		
Código	Nome/UF	Existência	Cobrança		Com caminhões tipo basculantes ou carroceria	Com carroças ou outro tipo de veículo de pequena capacidade	Pref. ou contratado por ela	Caçambeiros e autônomos contratados pelo gerador	Próprio gerador
							t	t	t
Região Sudeste		Co027	Cc010	Co028	Cc017	Cc018	Cc013	Cc014	Cc015
353870	Piracicaba/SP	Sim	Não	Sim	Sim	Sim	3.224	9.692	0
330400	Pirai/RJ	Não		Não	Não	Não			5.280
353880	Piraju/SP	Sim	Não	Sim	Sim	Sim	8.870	2.534	
315070	Pirajuba/MG	Sim	Não	Não	Não	Não	359		359
353900	Pirangi/SP	Sim	Sim	Não	Não		1.100		
315090	Piranguçu/MG	Sim	Sim	Não	Não	Não	110		110
315110	Pirapetinga/MG	Sim	Não	Não	Não	Sim	0	0	0
315120	Pirapora/MG	Sim	Sim	Sim	Sim	Sim	8.400	0	0
353930	Pirassununga/SP	Não		Sim	Sim	Sim		0	0
353950	Pitangueiras/SP	Não		Sim	Não	Não		4.500	
353970	Platina/SP	Sim	Não	Não	Não	Não			
353980	Poa/SP	Não		Sim	Sim	Sim		0	0
315180	Poços de Caldas/MG	Não		Sim	Sim	Sim			
315200	Pompéu/MG	Não		Sim	Sim	Sim		139	
354010	Pongai/SP	Sim	Não	Não	Não	Não	77		
320425	Ponto Belo/ES	Sim	Não	Não	Não	Não	770		770
315217	Ponto dos Volantes/MG	Sim	Não	Não	Não	Não			
354040	Populina/SP	Sim	Não	Não	Não	Não	35		35
354050	Porangaba/SP	Não		Não	Sim	Sim			
330410	Porciúncula/RJ	Sim	Não	Não	Não	Não	36.000		36.000
354060	Porto Feliz/SP	Não		Sim	Sim	Não		0	0
354070	Porto Ferreira/SP	Não		Sim	Sim	Sim		0	0
315250	Pouso Alegre/MG	Não		Sim	Não	Não			
354085	Pracinha/SP	Sim	Não	Não	Não	Não	800		
354100	Praia Grande/SP	Não		Sim	Sim	Sim			
315280	Prata/MG	Não		Sim	Sim	Sim			
354110	Presidente Alves/SP	Sim	Não	Não	Não	Não	10		0
315310	Presidente Bernardes/MG	Não		Não	Não	Não			0
354130	Presidente Epitácio/SP	Não		Sim	Sim	Sim		15.000	
354140	Presidente Prudente/SP	Não		Sim	Sim	Sim		115.000	0
354150	Presidente Venceslau/SP	Sim	Não	Sim	Sim	Não	63	147	0
354160	Promissão/SP	Não		Sim	Não	Sim		1.080	0
354170	Quatá/SP	Sim	Não	Sim	Não	Sim	6.200	2.500	0
330414	Queimados/RJ	Sim	Não	Não	Não	Não	9.600		
315380	Queluzito/MG	Sim	Não	Não	Não	Não	50		20
354200	Quintana/SP	Sim	Não	Não	Não	Não	9.500		
354210	Rafard/SP	Sim	Não	Sim	Sim	Não	300	200	
315400	Raul Soares/MG	Não		Não	Sim	Sim			
354230	Redenção da Serra/SP	Sim	Não	Não	Não	Não	11		0

TABELA Cc01 - INFORMAÇÕES SOBRE COLETA DE RESÍDUOS SÓLIDOS DA CONSTRUÇÃO CIVIL

ANO DE
REFERÊNCIA
2010

Município		Serviço executado pela Prefeitura		Existência de empresa especializada	Existência de serviço de coleta de RCD feita por autônomos		Quantidade coletada		
Código	Nome/UF	Existência	Cobrança		Com caminhões tipo basculantes ou carroceria	Com carroças ou outro tipo de veículo de pequena capacidade	Pref. ou contratado por ela	Caçambeiros e autônomos contratados pelo gerador	Próprio gerador
							t	t	t
Região Sudeste		Co027	Cc010	Co028	Cc017	Cc018	Cc013	Cc014	Cc015
354240	Regente Feijó/SP	Sim	Não	Sim	Não	Não			
354250	Reginópolis/SP	Sim	Não	Não	Não	Não	720		720
315420	Resende Costa/MG	Sim	Não	Não	Sim	Sim	1.200	1.800	
315430	Resplendor/MG	Sim	Não	Não	Sim	Sim	72		
315440	Ressaquinha/MG	Sim	Não	Não	Não	Não	20		2
354280	Ribeira/SP	Não		Não	Não	Não			
354290	Ribeirão Bonito/SP	Sim	Não	Sim	Não	Não			
354310	Ribeirão Corrente/SP	Sim	Não	Não	Não	Não	840		0
354325	Ribeirão Grande/SP	Não		Sim	Sim	Não		5	0
354330	Ribeirão Pires/SP	Sim	Não	Sim	Não	Não			
354340	Ribeirão Preto/SP	Sim	Sim	Sim	Sim	Sim	63.090		
354370	Rincão/SP	Não		Sim	Não	Não		270	0
354380	Rinópolis/SP	Sim	Não	Sim	Sim	Não	0	3	0
315480	Rio Acima/MG	Não		Sim	Sim	Não			
320435	Rio Bananal/ES	Sim	Não	Não	Não	Não	780		780
330430	Rio Bonito/RJ	Não		Não	Sim	Sim			
354390	Rio Claro/SP	Não		Sim	Sim	Sim		250	250
330450	Rio das Flores/RJ	Sim	Não	Não	Não	Não	180		180
330455	Rio de Janeiro/RJ	Sim	Não	Sim	Sim	Sim	124.006	588.996	0
315510	Rio do Prado/MG	Sim	Não	Não	Não	Não	10		
315500	Rio Doce/MG	Sim	Não	Não	Não	Não	240		0
315530	Rio Manso/MG	Sim	Não	Não	Não	Não	72		72
320440	Rio Novo do Sul/ES	Sim	Não	Não	Não	Não	1		0
315570	Rio Piracicaba/MG	Sim	Não	Não	Não	Não			
315590	Rio Preto/MG	Não		Não	Sim	Não			
354420	Riolândia/SP	Sim	Não	Não	Não	Não	2.160		2.160
354350	Riversul/SP	Sim	Sim	Não	Não	Não	105		
315620	Rochedo de Minas/MG	Sim	Não	Não	Sim	Não	1.800	160	0
315630	Rodeiro/MG	Sim	Não	Não	Não	Não	2.400		
354450	Rubinéia/SP	Sim	Não	Não	Não	Não			
315670	Sabará/MG	Não		Não	Não	Não			
354470	Sagres/SP	Sim	Não	Não	Não	Não	120		120
354490	Sales Oliveira/SP	Sim	Não	Sim	Sim	Não	0	4.680	0
354500	Salesópolis/SP	Não		Não	Sim	Não		0	0
315700	Salinas/MG	Não		Sim	Sim	Sim		2.112	
315710	Salto da Divisa/MG	Não		Não	Não	Não			35
354530	Salto de Pirapora/SP	Não		Sim	Não	Não		13.000	
354540	Salto Grande/SP	Sim	Sim	Não	Não	Não			
354520	Salto/SP	Não		Sim	Sim	Sim			

TABELA Cc01 - INFORMAÇÕES SOBRE COLETA DE RESÍDUOS SÓLIDOS DA CONSTRUÇÃO CIVIL

ANO DE
REFERÊNCIA
2010

Município		Serviço executado pela Prefeitura		Existência de empresa especializada	Existência de serviço de coleta de RCD feita por autônomos		Quantidade coletada		
Código	Nome/UF	Existência	Cobrança		Com caminhões tipo basculantes ou carroceria	Com carroças ou outro tipo de veículo de pequena capacidade	Pref. ou contratado por ela	Caçambeiros e autônomos contratados pelo gerador	Próprio gerador
							t	t	t
Região Sudeste		Co027	Cc010	Co028	Cc017	Cc018	Cc013	Cc014	Cc015
354560	Santa Adélia/SP	Sim	Não	Não	Não	Não	7.000		0
354580	Santa Bárbara d'Oeste/SP	Sim	Não	Sim	Sim	Sim	20.436		
315720	Santa Bárbara/MG	Sim	Não	Sim					
354600	Santa Branca/SP	Sim	Não	Não	Sim	Não			
354610	Santa Clara d'Oeste/SP	Sim	Não	Não	Não	Não	180		180
354620	Santa Cruz da Conceição/SP	Não		Sim	Não	Não		200	
354630	Santa Cruz das Palmeiras/SP	Não		Sim	Não	Sim		940	
354650	Santa Ernestina/SP	Sim	Não	Não	Não	Não			
354670	Santa Gertrudes/SP	Sim	Não	Sim	Não	Não			
354680	Santa Isabel/SP	Sim	Não	Sim	Sim	Não	0	0	0
320450	Santa Leopoldina/ES	Sim	Não	Não	Não	Não	50		10
354690	Santa Lúcia/SP	Sim	Sim	Sim	Não	Não	0	40	0
315780	Santa Luzia/MG	Sim	Não	Sim	Sim	Sim	41.472	2.592	0
354700	Santa Maria da Serra/SP	Sim	Não	Não	Não	Não	5		0
330460	Santa Maria Madalena/RJ	Sim	Não	Não	Não	Não	840		0
354710	Santa Mercedes/SP	Sim	Não	Não	Não	Não	200		
354750	Santa Rita do Passa Quatro/SP	Não		Sim		Não			
315960	Santa Rita do Sapucaí/MG	Não		Não	Não	Sim			
354740	Santa Rita d'Oeste/SP	Sim	Não	Não	Não	Não	320		320
315980	Santa Vitória/MG	Sim	Não	Não	Não	Não	780		780
354720	Santana da Ponte Pensa/SP	Sim	Não	Não	Não	Não	232		232
354730	Santana de Parnaíba/SP	Não		Sim	Não	Não			
315870	Santana do Garambéu/MG	Sim	Não	Não	Não	Não	144		
354770	Santo Anastácio/SP	Não		Sim	Sim	Sim			
354780	Santo André/SP	Sim	Não	Sim	Não	Não	73.286		
354790	Santo Antônio da Alegria/SP	Sim	Sim	Não	Não	Não	150		36
354800	Santo Antônio de Posse/SP	Não		Sim	Não	Não			
315990	Santo Antônio do Amparo/MG	Sim	Sim	Não	Não	Não	2.640		0
316030	Santo Antônio do Jacinto/MG	Sim	Não	Não	Sim	Sim	108		
354810	Santo Antônio do Jardim/SP	Sim	Não	Não	Não	Não	900		0
316040	Santo Antônio do Monte/MG	Sim	Não	Não	Não	Não	80		0
316060	Santo Hipólito/MG	Sim	Não	Não	Sim	Não	70		
354840	Santópolis do Aguapeí/SP	Sim	Não	Não	Não	Não	250		250
354850	Santos/SP	Sim	Não	Sim	Sim	Sim	11.760		
354870	São Bernardo do Campo/SP	Sim	Não	Sim	Sim	Sim	117.726		
316090	São Brás do Suaçuí/MG	Sim	Sim	Não	Não	Não	400		0
354880	São Caetano do Sul/SP	Não		Sim	Sim	Não			
354890	São Carlos/SP	Não		Sim	Sim	Sim		190.000	4.448
316095	São Domingos das Dores/MG	Sim	Não	Não	Sim	Sim	100	0	0

TABELA Cc01 - INFORMAÇÕES SOBRE COLETA DE RESÍDUOS SÓLIDOS DA CONSTRUÇÃO CIVIL

ANO DE
REFERÊNCIA
2010

Município		Serviço executado pela Prefeitura		Existência de empresa especializada	Existência de serviço de coleta de RCD feita por autônomos		Quantidade coletada		
Código	Nome/UF	Existência	Cobrança		Com caminhões tipo basculantes ou carroceria	Com carroças ou outro tipo de veículo de pequena capacidade	Pref. ou contratado por ela	Caçambeiros e autônomos contratados pelo gerador	Próprio gerador
							t	t	t
Região Sudeste		Co027	Cc010	Co028	Cc017	Cc018	Cc013	Cc014	Cc015
316105	São Félix de Minas/MG	Sim	Não	Não	Não	Não	480		0
316140	São Francisco do Glória/MG	Sim	Não	Não	Sim	Não	50	20	5
320470	São Gabriel da Palha/ES	Não		Sim	Não	Não		2.480	0
316160	São Geraldo da Piedade/MG	Sim	Sim	Não	Sim	Sim	2	1	1
316165	São Geraldo do Baixo/MG	Sim	Não	Não	Sim	Não			
316170	São Gonçalo do Abaeté/MG	Sim	Não	Não	Não	Não	5		
316180	São Gonçalo do Pará/MG	Não		Sim	Sim	Sim			
316200	São Gonçalo do Sapucaí/MG	Não		Sim	Não	Não		720	
330490	São Gonçalo/RJ	Sim	Não	Sim	Sim	Não	96.000	0	0
316210	São Gotardo/MG	Sim	Não	Sim	Sim	Não	100	150	
354910	São João da Boa Vista/SP	Não		Sim	Sim	Sim		48.500	
354925	São João de Itacema/SP	Sim	Não	Não	Não	Não	12		0
330510	São João de Meriti/RJ	Sim	Não	Não	Não	Não	176.760		0
316250	São João del Rei/MG	Não		Sim	Sim	Sim			
316280	São João Evangelista/MG	Sim	Não	Sim	Não	Não	0	320	
354940	São Joaquim da Barra/SP	Não		Sim	Sim	Sim		1.810.400	1.810.400
316294	São José da Barra/MG	Não		Sim	Não	Não		0	0
354950	São José da Bela Vista/SP	Não		Sim	Não	Não			
316295	São José da Lapa/MG	Sim	Não	Não	Sim	Não	5.475	0	0
330513	São José de Ubá/RJ								
320480	São José do Calçado/ES	Sim	Não	Não	Não	Não	219		
316340	São José do Goiabal/MG	Sim	Não	Não	Não	Não	8		0
316350	São José do Jacuri/MG	Sim	Não	Não	Não	Não	280		280
354970	São José do Rio Pardo/SP	Sim	Não	Sim	Não	Não	800	1.600	0
354980	São José do Rio Preto/SP	Não		Sim	Sim	Sim		255.540	0
330515	São José do Vale do Rio Preto/RJ	Não		Não	Sim	Não		3	5
354990	São José dos Campos/SP	Sim	Não	Sim	Não	Sim	33.672	137.352	68.900
354995	São Lourenço da Serra/SP	Não							
355000	São Luis do Paraitinga/SP	Não		Sim	Sim	Não			
320490	São Mateus/ES	Não		Não	Não	Não			5.000
316380	São Miguel do Anta/MG	Sim	Não	Não	Não	Não	2.520		
355030	São Paulo/SP	Sim	Não	Sim	Não	Não	174.378	1.773.811	0
316390	São Pedro da União/MG	Sim	Não	Não	Sim	Não	144	0	0
355050	São Pedro do Turvo/SP	Sim	Não	Não	Não	Não	576		576
355040	São Pedro/SP	Não		Sim	Não	Não			
320495	São Roque do Canaã/ES	Sim	Não	Não	Não	Não	150		50
355060	São Roque/SP	Sim	Não	Não	Sim	Sim			
355080	São Sebastião da Grama/SP	Não		Sim	Não	Não		5.880	0
330530	São Sebastião do Alto/RJ	Sim	Não	Não	Não	Não	100		

TABELA Cc01 - INFORMAÇÕES SOBRE COLETA DE RESÍDUOS SÓLIDOS DA CONSTRUÇÃO CIVIL

ANO DE
REFERÊNCIA
2010

Município		Serviço executado pela Prefeitura		Existência de empresa especializada	Existência de serviço de coleta de RCD feita por autônomos		Quantidade coletada		
Código	Nome/UF	Existência	Cobrança		Com caminhões tipo basculantes ou carroceria	Com carroças ou outro tipo de veículo de pequena capacidade	Pref. ou contratado por ela	Caçambeiros e autônomos contratados pelo gerador	Próprio gerador
							t	t	t
Região Sudeste		Co027	Cc010	Co028	Cc017	Cc018	Cc013	Cc014	Cc015
316450	São Sebastião do Maranhão/MG	Sim	Não	Não	Não	Não	200		
316470	São Sebastião do Paraíso/MG	Não		Sim	Sim	Sim		1.747	
316480	São Sebastião do Rio Preto/MG	Sim	Não	Não	Não	Não	84		
355070	São Sebastião/SP	Sim	Não	Sim	Sim	Sim			
316500	São Tiago/MG	Não		Sim				150	
355100	São Vicente/SP	Sim	Não	Não	Não	Não	49.467		
316540	Sapucaí-Mirim/MG	Não		Sim	Sim	Sim		445	
316570	Senador Firmino/MG	Sim	Não	Não	Sim	Não			
316600	Senhora de Oliveira/MG	Sim	Não	Não	Não	Não	2.304		0
316640	Seritinga/MG	Sim	Não	Não	Não	Não			
316670	Serra dos Aimorés/MG	Sim	Não	Não	Não	Não	3		
320500	Serra/ES	Sim	Não	Sim	Sim	Sim	0	0	0
316690	Serrania/MG	Sim	Não	Não	Não	Não			
316695	Serranópolis de Minas/MG	Sim	Não	Sim	Não	Não	0	0	
316710	Serro/MG	Não		Sim	Sim	Não		8.000	2.000
355170	Sertãozinho/SP	Não		Sim				150	
355180	Sete Barras/SP	Não							
316720	Sete Lagoas/MG	Não		Sim	Sim	Sim		23.040	23.040
316750	Simão Pereira/MG	Não		Não	Sim	Sim		0	0
316760	Simonésia/MG	Sim	Sim	Não	Não	Não	4		
355210	Socorro/SP	Não		Sim	Não	Não			
316780	Soledade de Minas/MG	Não		Não	Não	Sim			130
355220	Sorocaba/SP	Sim	Não	Sim	Sim	Não	24.000	6.048	0
355230	Sud Mennucci/SP	Sim	Sim	Não	Não	Sim	1.200	0	0
355240	Sumaré/SP	Não		Sim	Sim	Sim		70.000	0
355255	Suzanópolis/SP	Sim	Não	Não	Não	Não			
355250	Suzano/SP	Não		Sim	Não	Não		0	0
355260	Tabapuã/SP	Sim	Não	Não	Não	Não	6.880		0
355270	Tabatinga/SP	Não		Sim	Sim	Não			
355280	Taboão da Serra/SP	Sim	Não	Sim	Sim	Sim	110.648		
316800	Taiobeiras/MG	Sim	Sim	Sim	Sim	Não	1.720	310	0
355320	Taiúva/SP	Sim	Não	Não	Não	Não	2.160		
355330	Tambauí/SP	Sim	Não	Sim	Sim	Não	720	5.400	0
316820	Tapirai/MG	Sim	Não	Não	Não	Não	2		2
355350	Tapirai/SP	Não		Não	Não	Não			
355370	Taquaritinga/SP	Não		Sim	Sim	Sim		12.600	
355380	Taquarituba/SP	Sim	Não	Sim	Sim	Não	1.350	2.000	0
355400	Tatui/SP	Sim	Não	Sim	Sim	Sim	1.800	1.200	100
355410	Taubaté/SP	Sim	Não	Sim	Sim	Sim	51.160	112.320	18.720

TABELA Cc01 - INFORMAÇÕES SOBRE COLETA DE RESÍDUOS SÓLIDOS DA CONSTRUÇÃO CIVIL

ANO DE
REFERÊNCIA
2010

Município		Serviço executado pela Prefeitura		Existência de empresa especializada	Existência de serviço de coleta de RCD feita por autônomos		Quantidade coletada		
Código	Nome/UF	Existência	Cobrança		Com caminhões tipo basculantes ou carroceria	Com carroças ou outro tipo de veículo de pequena capacidade	Pref. ou contratado por ela	Caçambeiros e autônomos contratados pelo gerador	Próprio gerador
							t	t	t
Região Sudeste		Co027	Cc010	Co028	Cc017	Cc018	Cc013	Cc014	Cc015
316850	Teixeiras/MG	Sim	Não	Não	Não	Não			
355430	Teodoro Sampaio/SP	Não		Sim	Não	Não		600	0
316860	Teófilo Otoni/MG	Não		Sim	Sim	Sim		15.600	8
355440	Terra Roxa/SP	Sim	Sim		Não	Não	600		
316900	Tocantins/MG	Sim	Não	Sim	Sim	Sim			
355465	Torre de Pedra/SP	Sim	Não	Não	Não	Não	96		0
355475	Trabiju/SP	Sim	Não	Não	Não	Não			
355480	Tremembé/SP	Não		Sim	Sim	Sim		50	30
316930	Três Corações/MG	Sim	Não	Sim	Sim	Sim	1.200		
355490	Três Fronteiras/SP	Sim	Não	Não	Não	Não	15		15
316935	Três Marias/MG	Sim	Não	Sim	Não	Não	8.000	8.000	0
316950	Tumiritinga/MG	Sim	Não	Não	Não	Não	900		10
355500	Tupã/SP	Não		Sim	Sim	Sim		40.000	0
355520	Turiúba/SP	Sim	Não	Não	Não	Não	600		600
317000	Ubai/MG	Sim	Não	Não	Sim	Sim			
317010	Uberaba/MG	Não		Sim	Sim	Sim			
317020	Uberlândia/MG	Sim	Não	Sim	Sim	Sim	241.066	176.472	0
355550	Ubirajara/SP	Sim	Não	Não	Não	Não	48		
317043	União de Minas/MG	Sim	Não	Não	Não	Sim	12	0	0
355580	Urânia/SP	Sim	Não	Não	Não	Não	4		
355590	Uru/SP	Sim	Não	Não	Não	Não	36		
317047	Uruana de Minas/MG	Sim	Não	Não	Não	Não	40		0
317052	Urucuia/MG	Sim	Não	Não	Sim	Não			
355600	Urupês/SP			Sim	Não	Não			0
330610	Valença/RJ	Sim	Não	Não	Sim	Sim	10.000	2.000	2.000
355620	Valinhos/SP	Não		Sim	Sim	Não			
355630	Valparaíso/SP	Sim	Sim	Sim	Sim	Sim			
320503	Vargem Alta/ES	Sim	Não	Não	Não	Não			
317060	Vargem Bonita/MG	Sim	Não	Não	Não	Não	140		
355640	Vargem Grande do Sul/SP	Não		Sim	Sim	Sim			
355645 Vargem Grande Paulista/SP									
317070	Varginha/MG	Não		Sim	Sim	Não		10.920	0
317075	Varjão de Minas/MG	Não		Sim				360	50
330615	Varre-Sai/RJ	Sim	Não	Não	Sim	Não			
317080	Várzea da Palma/MG	Sim	Não	Sim	Não	Não			
330620	Vassouras/RJ	Não		Sim	Sim	Sim		20	5
317100	Vazante/MG	Sim	Sim	Não	Sim	Sim	3.125		
320506	Venda Nova do Imigrante/ES	Sim	Não	Sim	Sim	Não			
317115	Vermelho Novo/MG	Sim	Não	Não	Não	Não	200		0

TABELA Cc01 - INFORMAÇÕES SOBRE COLETA DE RESÍDUOS SÓLIDOS DA CONSTRUÇÃO CIVIL

ANO DE
REFERÊNCIA
2010

Município		Serviço executado pela Prefeitura		Existência de empresa especializada	Existência de serviço de coleta de RCD feita por autônomos		Quantidade coletada			
					Pref. ou contratado por ela	Caçambeiros e autônomos contratados pelo gerador	Próprio gerador			
Código	Nome/UF	Existência	Cobrança					Com caminhões tipo basculantes ou carroceria	Com carroças ou outro tipo de veículo de pequena capacidade	
				Cc013	Cc014	Cc015				
Região Sudeste										
317120	Vespasiano/MG	Não		Sim	Não	Não				
320510	Viana/ES	Não		Não	Não	Não				
317130	Viçosa/MG	Não		Sim	Sim	Sim		0	0	
320515	Vila Pavão/ES	Sim	Não	Não	Não	Não	300		300	
355670	Vinhedo/SP	Sim	Sim	Sim	Não	Não	13.572	0	0	
355680	Viradouro/SP	Não		Sim	Sim	Não		5.800		
317170	Virginia/MG	Sim	Não	Não	Não	Sim	450	30	0	
317190	Virgolândia/MG	Sim	Não	Não	Não	Não	200		200	
317200	Visconde do Rio Branco/MG	Não		Não	Sim	Sim		600	0	
355695	Vitória Brasil/SP	Sim	Não	Não	Não	Não	100		0	
320530	Vitória/ES	Sim	Não	Sim	Sim	Sim	72.434			
330630	Volta Redonda/RJ	Sim	Sim	Sim	Não	Não	16.060		0	
355700	Votorantim/SP	Não		Sim	Sim	Não				
355710	Votuporanga/SP	Não		Sim	Não	Sim		36.000		
355715	Zacarias/SP	Sim	Não	Não	Não	Não	576			

TABELA Va01
INFORMAÇÕES SOBRE SERVIÇOS DE VARRIÇÃO

TABELA Va01 - INFORMAÇÕES SOBRE SERVIÇOS DE VARRIÇÃO

ANO DE
REFERÊNCIA
2010

Município	Extensão de Sarjeta varrida			Quantidade de varredores		Serviço terceirizado	Ocorrência de Varrição mecanizada	
	Público	Privado	Total	Público	Privado	Valor contratual		
	Km	Km	Km	Km	Km	R\$/Km		
Código	Nome/UF							
Região Sudeste	Va010	Va011	Va039	Va007	Va008	Va020	Va016	
310050	Açucena/MG	6	0	6	4	0	Não	
350010	Adamantina/SP	21.000	0	21.000	8	0	Não	
350020	Adolfo/SP	4.608	0	4.608	0	0	Não	
320010	Afonso Cláudio/ES	30	0	30	55		Não	
310070	Água Comprida/MG	290	0	290	4	0	Não	
350030	Aguaí/SP	1.166	0	1.166	0	10	Sim	
310080	Aguanil/MG	120	0	120	0	0	Não	
350040	Águas da Prata/SP	180	0	180	16		Não	
350055	Águas de Santa Bárbara/SP	1.000	0	1.000	4	0	Não	
350060	Águas de São Pedro/SP	528	0	528	2	0	Não	
350070	Agudos/SP	280	0	280	20	0	10,00	Não
310110	Aimorés/MG	21.120	0	21.120	90	0	Não	
310160	Alfenas/MG	18.000	25.200	43.200	40	100	90,66	Sim
310180	Alpercata/MG	30	0	30			Não	
350090	Altair/SP	12	0	12	2	0	Não	
310200	Alterosa/MG						Não	
350100	Altinópolis/SP	63	0	63	11	0	Não	
350110	Alto Alegre/SP	1.236.474	0	1.236.474	10	0	Não	
315350	Alto Jequitibá/MG				20	0	Não	
320035	Alto Rio Novo/ES	4.680	0	4.680	26		Não	
350115	Alumínio/SP	12.458	12.458	24.916	0	16	18,23	Não
350120	Álvares Florence/SP	3.130	0	3.130	8	0	Não	
350130	Álvares Machado/SP	0	3.993	3.993	0	11	55,27	Não
350150	Alvinlândia/SP	8	0	8	1	0	Não	
310240	Alvorada de Minas/MG	5.000	0	5.000	9	0	Não	
350160	Americana/SP	1.826	0	1.826	146	0	Sim	
350170	Américo Brasiliense/SP	400	2.000	2.400	6	9	Não	
350190	Amparo/SP	39.000			70		Não	
310260	Andradas/MG	94	0	94	24	0	Não	
350210	Andradina/SP	1.000	17.000	18.000	0	40	32,50	Não
310280	Andrelândia/MG	7.680	0	7.680	16	0	10,00	Não
350220	Angatuba/SP	4.212	0	4.212	5	0	Não	
330010	Angra dos Reis/RJ	0	178.313	178.313		320	56,09	Não
350230	Anhembi/SP	1.640	0	1.640	4	0	Não	
350240	Anhumas/SP	3	0	3	6		Não	
310290	Antônio Carlos/MG	1.500	0	1.500	6	0	Não	
310310	Antônio Prado de Minas/MG	3	0	3	0	0	Não	
350260	Aparecida d'Oeste/SP	380	0	380	2		Não	
350250	Aparecida/SP	3.130	0	3.130	4	0	Não	

TABELA Va01 - INFORMAÇÕES SOBRE SERVIÇOS DE VARRIÇÃO

ANO DE
REFERÊNCIA
2010

Município	Extensão de Sarjeta varrida			Quantidade de varredores		Serviço terceirizado	Ocorrência de Varrição mecanizada	
	Público	Privado	Total	Público	Privado	Valor contratual		
	Km	Km	Km	Km	Km	R\$/Km		
Código Nome/UF	Va010	Va011	Va039	Va007	Va008	Va020	Va016	
Região Sudeste								
350270 Apiaí/SP	84.000			0	0		Não	
350280 Araçatuba/SP	0	17	17		16	41,95	Não	
350290 Araçoiaba da Serra/SP	4.365	0	4.365	13	0		Não	
320060 Aracruz/ES	0	1.017.000	1.017.000		226	79,05	Sim	
310340 Araçuaí/MG	30	0	30	23	0		Não	
310350 Araguari/MG	0	100	100	0	31	39,00	Não	
350310 Arandu/SP	3.650	0	3.650	15	0		Não	
310360 Arantina/MG							Não	
350315 Arapeí/SP	20	0	20	4	0		Não	
310375 Araporã/MG		30		30	0		Não	
350320 Araraquara/SP	0	105.000	105.000		99	27,20	Não	
350330 Araras/SP	1.000	0	1.000	8	0		Não	
350335 Arco-Íris/SP	1.152			4			Não	
310420 Arcos/MG	2.600	1.600	4.200	6	11		Não	
310445 Aricanduva/MG	249	0	249	5	0		Não	
350380 Artur Nogueira/SP	3.840	0	3.840	10	0		Não	
350390 Arujá/SP	0	883	883	0	33	184,92	Sim	
350400 Assis/SP	27.750	0	27.750	60	0		Não	
350410 Atibaia/SP	26.640	0	26.640	47	0		Não	
320070 Atilio Vivacqua/ES	0	0	0	10	0		Não	
350440 Avanhadava/SP							Não	
350460 Bady Bassitt/SP	98	0	98	15	0		Não	
320080 Baixo Guandu/ES	0	17.160	17.160		65	81,75	Não	
350470 Balbinos/SP	1.728	0	1.728	0	0		Não	
350500 Barão de Antonina/SP	6.500	0	6.500	8			Não	
310540 Barão de Cocais/MG				45	0		Não	
310560 Barbacena/MG	5.040	4.800	9.840	14	22	87,24	Não	
350520 Bariri/SP				0	0		Não	
350530 Barra Bonita/SP	10	0	10	6	0		Não	
350535 Barra do Chapéu/SP	4	0	4	2	0		Não	
310570 Barra Longa/MG	2.340	0	2.340	6	0		Não	
330040 Barra Mansa/RJ	0	18.000	18.000	1	42	37,66	Não	
350550 Barretos/SP	0	93.288	93.288	0	197	34,80	Não	
310590 Barroso/MG	53.792	0	53.792	12	0		Não	
350570 Barueri/SP		67.200		0	80	59,93	Sim	
350580 Bastos/SP	4.368	0	4.368	4	0		Não	
350590 Batatais/SP				7	0		Não	
350600 Bauru/SP	54.308	0	54.308	31	0	45,15	Não	
350610 Bebedouro/SP				56	0		Não	

TABELA Va01 - INFORMAÇÕES SOBRE SERVIÇOS DE VARRIÇÃO

ANO DE
REFERÊNCIA
2010

Município	Extensão de Sarjeta varrida			Quantidade de varredores		Serviço terceirizado	Ocorrência de Varrição mecanizada	
	Público	Privado	Total	Público	Privado	Valor contratual		
	Km	Km	Km	Km	Km	R\$/Km		
Código	Nome/UF							
Região Sudeste								
310610	Belmiro Braga/MG	936		5			Não	
310620	Belo Horizonte/MG	18.497	558.760	577.257	144	65,37	Sim	
310640	Belo Vale/MG	15.600	0	15.600	10	0	Não	
350620	Bento de Abreu/SP	47	0	47	5	0	Não	
310650	Berilo/MG	3.690	0	3.690	19	0	Não	
310660	Bertópolis/MG	420	0	420	9	0	Não	
310670	Betim/MG	0	45.398	45.398	0	130	78,65	Não
310690	Bicas/MG	15.650	0	15.650	18	0	Não	
350640	Bilac/SP	1.850	0	1.850	2	0	Não	
350650	Birigui/SP	23.500		45			Sim	
350670	Boa Esperança do Sul/SP	888	0	888	12		Não	
350680	Bocaina/SP	1	0	1	14	0	10,00	Não
350690	Bofete/SP	14.000	0	14.000	4	0	Não	
350700	Boituva/SP	704	0	704	24	0	Não	
330060	Bom Jesus do Itabapoana/RJ	160	640	800	20	80	Não	
320110	Bom Jesus do Norte/ES	38	0	38	12	0	Não	
350715	Bom Sucesso de Itararé/SP	38		2			Não	
310810	Bonfim/MG	480	0	480			Não	
310825	Bonito de Minas/MG	5	0	5	6	0	Não	
350730	Boracéia/SP	2.640	0	2.640	0	0	Não	
310840	Botelhos/MG	21.600	0	21.600	26	0	Não	
350750	Botucatu/SP	500	5.400	5.900	12	75	300,00	Não
310890	Brasópolis/MG	28	0	28	5	0	Não	
350770	Braúna/SP	3.579	0	3.579	4	0	Não	
350780	Brodowski/SP	23		9			Não	
350790	Brotas/SP	480	0	480	4	4	14,00	Não
310900	Brumadinho/MG	15.500	0	15.500	35	0	Não	
310910	Bueno Brandão/MG	2.500		12		0	Não	
310925	Bugre/MG	200	0	200	3	0	Não	
350800	Buri/SP	1.372	0	1.372			Não	
350810	Buritama/SP	2.000	0	2.000	4	0	Não	
310940	Buritzeiro/MG			11			Sim	
330070	Cabo Frio/RJ	0	211.000	211.000	0	300	22,00	Sim
350840	Cabreúva/SP	0	0	0	12	0	Não	
350850	Caçapava/SP	14.153	47.177	61.330	26	60	27,67	Não
310960	Cachoeira da Prata/MG	5	0	5	0	0	Não	
310970	Cachoeira de Minas/MG	250	0	250	4	0	Não	
350870	Caconde/SP	13.752	0	13.752	9	0	Não	
311000	Caeté/MG	1.320	0	1.320	12	0	Não	

TABELA Va01 - INFORMAÇÕES SOBRE SERVIÇOS DE VARRIÇÃO

ANO DE
REFERÊNCIA
2010

Município	Extensão de Sarjeta varrida			Quantidade de varredores		Serviço terceirizado	Ocorrência de Varrição mecanizada	
	Público	Privado	Total	Público	Privado	Valor contratual		
	Km	Km	Km	Km	Km	R\$/Km		
Código	Nome/UF							
Região Sudeste								
	Va010	Va011	Va039	Va007	Va008	Va020	Va016	
350880	Cafelândia/SP	480	0	480	3		Não	
311010	Caiana/MG	800	0	800	4	0	Não	
350900	Caieiras/SP	6.000	0	6.000	6	0	Não	
350920	Cajamar/SP	30.210	0	30.210	56		Não	
350925	Cajati/SP				6		Não	
350930	Cajobi/SP						Não	
350940	Cajuru/SP						Não	
311060	Cambui/MG	7.500	0	7.500	18	0	Não	
350950	Campinas/SP	0	151.173	151.173	0	402	63,29	Não
311120	Campo Belo/MG	8	0	8	24		Não	
311140	Campo Florido/MG	3.386	0	3.386	16	0	Não	
350960	Campo Limpo Paulista/SP	0	19.319	19.319	0	32	36,99	Não
350970	Campos do Jordão/SP	9	0	9	31	0	Sim	
330100	Campos dos Goytacazes/RJ	0	168.000	168.000	0	332	Sim	
311190	Cana Verde/MG	6	0	6			Não	
311200	Candeias/MG			20	0		Não	
351000	Cândido Mota/SP	837	279	1.116	39	10	Não	
330110	Cantagalo/RJ	18	0	18	19		Não	
351020	Capão Bonito/SP	5.400	0	5.400	1	0	Não	
311210	Caparaó/MG	1.134	0	1.134	4	0	Não	
351030	Capela do Alto/SP	1.000	0	1.000	3	0	Não	
311250	Capim Branco/MG	0	0	0	0	0	Não	
311260	Capinópolis/MG	81	0	81	80	0	Não	
311265	Capitão Andrade/MG	12	0	12	20	0	Não	
351040	Capivari/SP			4	10			
311290	Caputira/MG	2.700	0	2.700	11		Não	
311300	Carai/MG	18.780	0	18.780	20	0	Não	
330093	Carapebus/RJ			20		300,00	Não	
351060	Carapicuíba/SP							
311350	Carbonita/MG	5.840			7	0	Não	
330115	Cardoso Moreira/RJ	2.980	0	2.980	19	0	Não	
351070	Cardoso/SP	7.412	0	7.412	12	0	Sim	
320130	Cariacica/ES	22.246	0	22.246	220	0	Não	
311370	Carlos Chagas/MG	267	877	1.144	8	10	28,34	Não
311390	Carmo da Cachoeira/MG	5.304	0	5.304	25		Não	
311410	Carmo de Minas/MG	7.200	0	7.200	19		Não	
311440	Carmo do Rio Claro/MG			2	5		Não	
311450	Carmópolis de Minas/MG							
311455	Carneirinho/MG	4.350	0	4.350	22	0	Não	

TABELA Va01 - INFORMAÇÕES SOBRE SERVIÇOS DE VARRIÇÃO

ANO DE
REFERÊNCIA
2010

Município	Extensão de Sarjeta varrida			Quantidade de varredores		Serviço terceirizado	Ocorrência de Varrição mecanizada	
	Público	Privado	Total	Público	Privado	Valor contratual		
	Km	Km	Km	Km	Km	R\$/Km		
Código	Nome/UF							
Região Sudeste	Va010	Va011	Va039	Va007	Va008	Va020	Va016	
311460	Carrancas/MG	300	0	300			Não	
311470	Carvalhópolis/MG	4.319	0	4.319	6	0	Não	
351080	Casa Branca/SP		60	0	12		Não	
330130	Casimiro de Abreu/RJ		52.800		190	300,00	Não	
351090	Cássia dos Coqueiros/SP	1.920	0	1.920	2	0	Não	
320140	Castelo/ES	215.000					Não	
351100	Castilho/SP	0	0	0	0	0	Sim	
351110	Catanduva/SP	0	50.640	50.640	0	64	25,12	Sim
311535	Catas Altas/MG	50	0	50	20	0	Não	
351120	Catiguá/SP	21.000	0	21.000	3	0	Não	
311547	Catuti/MG	200	0	200	18	0	Não	
351130	Cedral/SP	800		5			Não	
351140	Cerqueira César/SP	2.220	900	3.120	0	0	Não	
351150	Cerquilha/SP	200	0	200	70		Não	
351160	Cesário Lange/SP							
351170	Charqueada/SP	64.000	0	64.000	4	0	Não	
311630	Cipotânea/MG	1.716	0	1.716	9	0	Não	
311660	Cláudio/MG	0	25	25	0	10	10,58	Não
351190	Clementina/SP	3.120	0	3.120	8		Não	
320150	Colatina/ES	2.080	15.637	17.717	26	176	Não	
351200	Colina/SP	11.044	0	11.044	59	0	Não	
330095	Comendador Levy Gasparian/RJ	15	0	15	24	0	Não	
311520	Conceição da Barra de Minas/MG	624	0	624	4	0	74,70	Não
320160	Conceição da Barra/ES	13.000	0	13.000	47	0	Não	
311740	Conceição de Ipanema/MG	15	0	15			Não	
311770	Conceição do Rio Verde/MG	12					Não	
311790	Congonhal/MG	1.792	0	1.792	6	0	Não	
311830	Conselheiro Lafaiete/MG	0	15.000	15.000	0	31	35,60	Sim
311840	Conselheiro Pena/MG			0	0			
311850	Consolação/MG	3	0	3	2		Não	
311860	Contagem/MG	0	103.615	103.615		227	56,91	Não
311870	Coqueiral/MG	65.000	0	65.000	14		Não	
351240	Cordeirópolis/SP	0	7.200	7.200	45		60,00	Sim
311890	Cordisburgo/MG	1.584	0	1.584	6		Não	
311900	Cordislândia/MG	864	0	864	3	0	Não	
311910	Corinto/MG						Sim	
351250	Coroados/SP	14.000			0		Não	
311930	Coromandel/MG	12.600	0	12.600	41	0	Não	
311940	Coronel Fabriciano/MG	0	26.786	26.786	0	45	62,72	Não

TABELA Va01 - INFORMAÇÕES SOBRE SERVIÇOS DE VARRIÇÃO

ANO DE
REFERÊNCIA
2010

Município	Extensão de Sarjeta varrida			Quantidade de varredores		Serviço terceirizado	Ocorrência de Varrição mecanizada	
	Público	Privado	Total	Público	Privado	Valor contratual		
	Km	Km	Km	Km	Km	R\$/Km		
Código Nome/UF	Va010	Va011	Va039	Va007	Va008	Va020	Va016	
Região Sudeste								
351260 Coronel Macedo/SP	22	0	22	8			Não	
351270 Corumbataí/SP	4.000	0	4.000	6	0		Não	
351320 Cristais Paulista/SP	0	5.280	5.280	0	19		Não	
312030 Cristália/MG	40	0	40	10	0		Não	
312050 Cristina/MG	2.600	0	2.600	7	0		Não	
351330 Cruzália/SP	0	0	0	0	10	18,93	Não	
351340 Cruzeiro/SP	5.400	0	5.400	26	0		Não	
351350 Cubatão/SP	0	47.024	47.024		141	108,64	Não	
312090 Curvelo/MG	40.000	0	40.000	27	0		Não	
312125 Delta/MG	450	0	450	12	0		Não	
351370 Descalvado/SP	300	0	300	45	0		Sim	
312140 Desterro de Entre Rios/MG	11.136	0	11.136	12			Não	
351380 Diadema/SP	0	54.384	54.384	0	130	63,72	Não	
312180 Dionísio/MG	0	0	0	22	0		Não	
351385 Dirce Reis/SP	9	0	9	4	0		Não	
312200 Divino/MG	0	16.720	16.720	0	16		Não	
351390 Divinolândia/SP							Não	
312230 Divinópolis/MG		25.000				64,07	Não	
312240 Divisa Nova/MG	4.000	0	4.000	11	0		Não	
351400 Dobrada/SP	1.600	0	1.600	2			Não	
312270 Dom Silvério/MG	720	0	720	2	0	15,00	Não	
320190 Domingos Martins/ES	300	0	300	21	0	200,00	Não	
312290 Dona Eusébia/MG	32	25	57	15	0		Não	
312310 Dores de Guanhães/MG	360	0	360	7	0		Não	
312340 Doresópolis/MG	0	800	800		1	31,25	Não	
351440 Dracena/SP	3.667	0	3.667	3			Sim	
330170 Duque de Caxias/RJ		783.341		7	1.152	48,01	Não	
351490 Elias Fausto/SP	1.800	0	1.800	12			Não	
312360 Elói Mendes/MG	35	0	35	13	0		Não	
351495 Embaúba/SP	21.000	0	21.000	5	0		Não	
351500 Embu/SP	144.000	25.920	169.920	15		75,81	Não	
351515 Engenheiro Coelho/SP	32	0	32	7			Não	
312380 Engenheiro Navarro/MG	14	0	14	6	0		Não	
330180 Engenheiro Paulo de Frontin/RJ	7.300	0	7.300	4			Não	
312385 Entre Folhas/MG	216	0	216	7	0		Não	
312440 Espírito Santo do Dourado/MG							Não	
351518 Espírito Santo do Pinhal/SP	500	0	500	10	0		Não	
351519 Espírito Santo do Turvo/SP	3.756	0	3.756	6	0	15,00	Não	
351530 Estrela do Norte/SP	4.260	0	4.260	6	0		Não	

TABELA Va01 - INFORMAÇÕES SOBRE SERVIÇOS DE VARRIÇÃO

ANO DE
REFERÊNCIA
2010

Município	Extensão de Sarjeta varrida			Quantidade de varredores		Serviço terceirizado	Ocorrência de Varrição mecanizada	
	Público	Privado	Total	Público	Privado	Valor contratual		
Código Nome/UF	Km	Km	Km	Km	Km	R\$/Km		
Região Sudeste	Va010	Va011	Va039	Va007	Va008	Va020	Va016	
351520 Estrela d'Oeste/SP	1.440.000	0	1.440.000	4	0		Não	
312510 Extrema/MG	17.748	0	17.748	18	0		Não	
312520 Fama/MG							Não	
312530 Faria Lemos/MG	12	0	12	8	0	18,00	Não	
351540 Fartura/SP	65			20	0		Não	
351560 Fernando Prestes/SP				0	0		Não	
351565 Fernão/SP	144						Não	
351570 Ferraz de Vasconcelos/SP	10.950			29			Não	
351590 Floreal/SP	0	0	0	0	0		Não	
312600 Florestal/MG	1.440	0	1.440	6	0	38,25	Não	
351600 Flórida Paulista/SP		0		3	0		Sim	
312610 Formiga/MG	19.440	0	19.440	30			Não	
312630 Fortaleza de Minas/MG	1.926	0	1.926	4	0		Não	
312640 Fortuna de Minas/MG	2.160	0	2.160	4			Não	
351620 Franca/SP	0	144.000	144.000	0	120		Não	
312650 Francisco Badaró/MG							Não	
312660 Francisco Dumont/MG	500			10	0		Não	
312705 Fronteira dos Vales/MG	1.440	0	1.440	7			Não	
312710 Frutal/MG	47.520	0	47.520	66	0		Não	
351650 Gabriel Monteiro/SP	16	0	16	4	0		Não	
351660 Gália/SP	1.300	0	1.300	2	0		Não	
312733 Gameleiras/MG	7.000	0	7.000	3	0		Não	
351670 Garça/SP	14.147	0	14.147	31	0		Sim	
351680 Gastão Vidigal/SP							Não	
351690 General Salgado/SP	520	0	520	8			Não	
351700 Getulina/SP	0	0	0	4	0		Não	
312735 Glaucilândia/MG	20	0	20	3	0		Não	
351710 Glicério/SP	50	0	50	5			Não	
312750 Gonzaga/MG	29	0	29	14			Não	
312760 Gouveia/MG	0	0	0	10	0		Não	
312770 Governador Valadares/MG	0	40.951	40.951	0	81	99,55	Não	
312780 Grão Mogol/MG	6.353	0	6.353	20			Não	
320230 Guaçu/ES	160			25			Não	
351720 Guaíçara/SP	1.320	0	1.320	5	0		Não	
351730 Guaimbé/SP	280			3	0		Não	
312800 Guanhães/MG	2.552	0	2.552	8	0		Não	
351750 Guapiaçu/SP	0	4.800	4.800	0	7	92,50	Não	
351760 Guapiara/SP	32	0	32	15	0		Não	
351780 Guaraçai/SP	0	0	0	4			Não	

TABELA Va01 - INFORMAÇÕES SOBRE SERVIÇOS DE VARRIÇÃO

ANO DE
REFERÊNCIA
2010

Município	Extensão de Sarjeta varrida			Quantidade de varredores		Serviço terceirizado	Ocorrência de Varrição mecanizada	
	Público	Privado	Total	Público	Privado	Valor contratual		
	Km	Km	Km	Km	Km	R\$/Km		
Código	Nome/UF							
Região Sudeste								
312820	Guaraciaba/MG	2.800	0	2.800	13		Não	
312840	Guarani/MG			9	0		Não	
312850	Guarará/MG	13.700	0	13.700	5	0	Não	
351820	Guararapes/SP	0	15.024	15.024	0	10	25,22	Não
351830	Guararema/SP	21.000			35	0		Não
351840	Guaratinguetá/SP	30.850	0	30.850	0	0		Não
351860	Guariba/SP	8.000	0	8.000	9	0		Não
351870	Guarujá/SP	0	87.221	87.221	0	134	52,17	Não
351880	Guarulhos/SP	141	455.537	455.678	91	725	63,00	Sim
351885	Guataporã/SP	0	1.878	1.878		4	34,40	Não
312880	Guidoval/MG	1.626	0	1.626	5	0		Não
351890	Guzolândia/SP	1.900	0	1.900	4	0		Não
351900	Herculândia/SP	1.200	0	1.200	5	0		Não
351907	Hortolândia/SP	7.200			0	10	46,90	Não
351910	Iacanga/SP	4.752.000	0	4.752.000	7	0		Não
312950	Ibiá/MG	0	14.387	14.387	0	26	23,77	Não
351940	Ibirá/SP	2.190	0	2.190	10	0		Não
312970	Ibiraci/MG	720	0	720	8	0	10,00	Não
312980	Ibirité/MG	38.880	0	38.880	91			Não
351960	Ibitinga/SP	0	12.000	12.000	0	15	57,25	Não
351970	Ibiúna/SP	0	4.440	4.440		24	57,70	Não
320260	Iconha/ES	7.825	0	7.825	15	0		Não
352000	Igarçu do Tietê/SP	1.800	0	1.800	10	0		Não
352010	Igarapava/SP	0	2.460	2.460	2	29	189,00	Não
313010	Igarapé/MG				37	0		Não
330187	Iguaba Grande/RJ	3.000	7.200	10.200	5	12	175,90	Não
313040	Ijaci/MG				0	5		Não
352044	Ilha Solteira/SP	420	0	420	17	0		Sim
352040	Ilhabela/SP	310	0	310	82			Não
313050	Illicinea/MG	34	0	34	17			Não
352050	Indaiatuba/SP	0	23.878	23.878	0	26	48,77	Não
313080	Ingai/MG	150			5			Não
313110	Inimutaba/MG	1.200	0	1.200	4			Não
352080	Inúbia Paulista/SP	1	0	1	3	0		Não
313115	Ipaba/MG	250	0	250	20	0		Não
313120	Ipanema/MG	8.424			27	0		Não
313130	Ipatinga/MG	0	86.966	86.966	0	195		Sim
352100	Iperó/SP	1.168	0	1.168	15	0		Não
352110	Ipeúna/SP	578	0	578	4			Não

TABELA Va01 - INFORMAÇÕES SOBRE SERVIÇOS DE VARRIÇÃO

ANO DE
REFERÊNCIA
2010

Município	Extensão de Sarjeta varrida			Quantidade de varredores		Serviço terceirizado	Ocorrência de Varrição mecanizada	
	Público	Privado	Total	Público	Privado	Valor contratual		
	Km	Km	Km	Km	Km	R\$/Km		
Código	Nome/UF							
Região Sudeste								
	Va010	Va011	Va039	Va007	Va008	Va020	Va016	
352140	Iracemápolis/SP	10	0	10	0	0	Não	
352150	Irapuã/SP	0	0	0	3	0	Não	
352170	Itaberá/SP	2.000			16		Não	
313170	Itabira/MG	83.997	0	83.997	115	0	41,36	Não
313190	Itabirito/MG	4.212	0	4.212	15	0		Sim
330190	Itaboraí/RJ	1.216	75.846	77.062	60	165	78,80	Sim
320270	Itaguaçu/ES	33	0	33	28			Não
330200	Itaguaí/RJ	0	115.128	115.128		249		Não
313220	Itaguara/MG	8.000	0	8.000	11			Não
352180	Itai/SP	13.198	0	13.198	14	0		Não
313230	Itaipé/MG	1.440	0	1.440	8	0		Não
352190	Itajobi/SP	7.200	0	7.200	6			Não
313240	Itajubá/MG	0				142		Não
330205	Italva/RJ	118	0	118	0	0		Não
313250	Itamarandiba/MG							Não
313290	Itamogi/MG	1.000	0	1.000	5			Não
313300	Itamonte/MG	3.600	0	3.600	19	2		Não
352210	Itanhaém/SP	85	565	650	60	120		Não
313310	Itanhandu/MG	3	0	3	10	0		Não
313330	Itaobim/MG				63			Não
330210	Itaocara/RJ	41	41	81	54			Não
352220	Itapeçerica da Serra/SP	10						Não
313350	Itapeçerica/MG	1.440	0	1.440	10	0		Não
320280	Itapemirim/ES				75	0		Não
352230	Itapetininga/SP	23.000	28.300	51.300	51	50	52,49	Não
352240	Itapeva/SP		0		30	0		Não
352250	Itapevi/SP	0	22.857	22.857	0	28	82,26	Sim
352260	Itapira/SP	1.005	1.675	2.679	25	34	56,64	Não
352265	Itapirapuã Paulista/SP	580	0	580	2	0		Não
352270	Itápolis/SP	5.280	0	5.280	7			Não
352300	Itapura/SP	1.056	0	1.056	4	0		Não
352310	Itaquaquecetuba/SP	75.920			240	0		Não
352320	Itararé/SP	1.214			8	0		Não
352330	Itariri/SP	166	1.345	1.511	0	9	60,00	Não
352340	Itatiba/SP	0	7.512.649	7.512.649	0	75	21,41	Não
313380	Itaúna/MG	0	13.300	13.300	0	42	70,00	Sim
352360	Itirapina/SP	8.568	0	8.568	19	0		Não
352390	Itu/SP	0	54.187	54.187	0	70	58,69	Sim
313420	Ituiutaba/MG				0	42	43,00	

TABELA Va01 - INFORMAÇÕES SOBRE SERVIÇOS DE VARRIÇÃO

ANO DE
REFERÊNCIA
2010

Município	Extensão de Sarjeta varrida			Quantidade de varredores		Serviço terceirizado	Ocorrência de Varrição mecanizada	
	Público	Privado	Total	Público	Privado	Valor contratual		
	Km	Km	Km	Km	Km	R\$/Km		
Código	Nome/UF							
Região Sudeste								
352400	Itupeva/SP	40	0	40	6	0	Não	
313440	Iturama/MG	0	894	894	0	43	34,78	Não
313450	Itutinga/MG	19.800	0	19.800	14	0	Não	
352410	Ituverava/SP	1.500	1.200	2.700	6	10	65,76	Não
352420	Jaborandi/SP	0	18.144	18.144	0	20	Não	
352430	Jaboticabal/SP	0	12.000	12.000	0	0	Não	
352440	Jacarei/SP	0	32.278	32.278	0	56	34,33	Sim
313470	Jacinto/MG	13.572	0	13.572	52	0	Não	
313480	Jacui/MG	480	480	960	3	0	Não	
352470	Jaguariúna/SP	0	37.200	37.200	0	40	61,88	Sim
352480	Jales/SP	0	5.940	5.940	0	43	26,70	Não
330227	Japeri/RJ	0	21.840	21.840		34	62,08	Não
352510	Jardinópolis/SP	1.460			17	0	Não	
352520	Jarinu/SP	800	0	800			Não	
352530	Jatú/SP	0	6.923	6.923	1	20	76,90	Sim
313540	Jeceaba/MG	7	0	7	4	0	Não	
313550	Jequeri/MG	36	0	36	12	0	Não	
320310	Jerônimo Monteiro/ES	48	0	48	14			
313610	Joanésia/MG	1.800	0	1.800	8		Não	
313620	João Monlevade/MG	3.900	0	3.900	5	0	Não	
320313	João Neiva/ES	0	670	670	0	19	76,16	Não
352560	João Ramalho/SP	990	0	990	2	0	Não	
313655	José Raydan/MG	7.280	0	7.280	9	0	Não	
313670	Juiz de Fora/MG	0	0	0	183	0	Sim	
352580	Júlio Mesquita/SP	2.600			10	0	Não	
352590	Jundiá/SP	0	82.932	82.932	0	130	62,08	Não
352610	Juquía/SP	0	112	112	0	12	56,00	Não
313690	Juruáia/MG	9.390	0	9.390	8	0	Não	
313710	Lagamar/MG	8	0	8	6	0	Não	
313750	Lagoa Formosa/MG	10.000	0	10.000	22	0	Sim	
313760	Lagoa Santa/MG	4.800	0	4.800	20	0	Não	
313780	Lambari/MG	1.600	0	1.600	8	0	Não	
352640	Laranjal Paulista/SP				16	0	Não	
352660	Lavrinhas/SP	10	0	10	13	0	Não	
313835	Leme do Prado/MG	1.584	0	1.584	8	0	Não	
352680	Lençóis Paulista/SP	49.920	0	49.920	55	0	Não	
313860	Lima Duarte/MG	23	0	23	15		Não	
313862	Limeira do Oeste/MG	22	0	22	27	0	Não	
352690	Limeira/SP	0	14.415	14.415	0	92	141,75	Não

TABELA Va01 - INFORMAÇÕES SOBRE SERVIÇOS DE VARRIÇÃO

ANO DE
REFERÊNCIA
2010

Município	Extensão de Sarjeta varrida			Quantidade de varredores		Serviço terceirizado	Ocorrência de Varrição mecanizada	
	Público	Privado	Total	Público	Privado	Valor contratual		
	Km	Km	Km	Km	Km	R\$/Km		
Código Nome/UF	Va010	Va011	Va039	Va007	Va008	Va020	Va016	
Região Sudeste								
352700 Lindóia/SP				2	0		Não	
320320 Linhares/ES	0	23.424	23.424	0	52	80,93	Sim	
352710 Lins/SP	7.200	6.480	13.680	20	18	62,58	Não	
313865 Lontra/MG	5			20	0		Não	
352725 Lourdes/SP	5.478	0	5.478	7	0		Não	
352740 Lucélia/SP	200	0	200	20			Não	
352750 Lucianópolis/SP	1.595	0	1.595	2	0		Não	
352760 Luis Antônio/SP	30	0	30	0	0		Não	
313868 Luislândia/MG	3.685	0	3.685	14	0		Não	
352790 Lutécia/SP	50			0	0		Não	
313880 Luz/MG	3.600	0	3.600	30			Não	
330240 Macaé/RJ	9.000	139.152	148.152	45	271		Sim	
352800 Macatuba/SP	3.130	0	3.130	10	0		Sim	
352810 Macauba/SP	1	0	1	0	0		Não	
330245 Macuco/RJ	0	16.848	16.848	0	20	16,64	Não	
352830 Magda/SP	0	0	0	0	0		Não	
352850 Mairiporã/SP	7.260	0	7.260	27			Não	
352860 Manduri/SP	216	0	216	2	0		Sim	
313930 Manga/MG					0		Não	
330260 Mangaratiba/RJ		222		0	240		Não	
313940 Manhuaçu/MG	80.000	0	80.000	100	0		Não	
313960 Mantena/MG	12	0	12				Não	
320330 Mantenópolis/ES	7.200	0	7.200	30	0		Não	
352870 Marabá Paulista/SP	576			3	0		Não	
352880 Maracai/SP	7.680			18			Não	
352885 Marapoama/SP	580	0	580	3	0		Não	
313990 Maria da Fé/MG	1.900	0	1.900	9	0		Não	
314000 Mariana/MG	66.513	0	66.513	85	0		Não	
330270 Maricá/RJ	34	125	159	41	87	26,08	Não	
320335 Marilândia/ES	4.032	0	4.032	20	0		Não	
352900 Marília/SP	18.718	0	18.718	55	0		Não	
314020 Maripá de Minas/MG	10	0	10	4	0		Não	
352920 Martinópolis/SP				31	0		Não	
352930 Matão/SP	0	19.216	19.216	11	23	40,00	Não	
314070 Mateus Leme/MG	4.695	0	4.695	7	0		Não	
314120 Matutina/MG	11	0	11	11	0		Não	
352940 Mauá/SP	912	32.156	33.068	89	85	76,51	Sim	
314140 Medina/MG	100			75			Não	
330280 Mendes/RJ	11.320	0	11.320	45	0	10,00	Não	

TABELA Va01 - INFORMAÇÕES SOBRE SERVIÇOS DE VARRIÇÃO

ANO DE
REFERÊNCIA
2010

Município	Extensão de Sarjeta varrida			Quantidade de varredores		Serviço terceirizado	Ocorrência de Varrição mecanizada	
	Público	Privado	Total	Público	Privado	Valor contratual		
	Km	Km	Km	Km	Km	R\$/Km		
Código Nome/UF	Va010	Va011	Va039	Va007	Va008	Va020	Va016	
Região Sudeste								
352960 Meridiano/SP	4	0	4	4			Não	
330285 Mesquita/RJ	0	28.000	28.000		65	67,21	Não	
352970 Miguelópolis/SP	18	17	1	48	0		Não	
314190 Minduri/MG	20			8			Não	
353000 Mira Estrela/SP	6.000			6	0		Não	
330300 Miracema/RJ	120	0	120	80			Não	
353010 Mirandópolis/SP	1.400	0	1.400	4	0		Não	
353030 Mirassol/SP	500	7.200	7.700	1	14	31,28	Não	
353040 Mirassolândia/SP	100	0	100	4	0		Não	
353070 Mogi Guaçu/SP	0	53.689	53.689	32	55	56,26	Sim	
353060 Moji das Cruzes/SP	0	85.382	85.382	0	141	52,70	Sim	
353090 Mombuca/SP							Não	
353110 Mongaguá/SP	40.690	0	40.690	45	0		Não	
314270 Montalvânia/MG	1.080	0	1.080				Não	
320350 Montanha/ES	1.825	0	1.825	80	0		Não	
353130 Monte Alto/SP	0	21.120	21.120	20	0	18,75	Não	
314290 Monte Azul/MG	50.000	0	50.000	70			Não	
314310 Monte Carmelo/MG	3.768	0	3.768	45			Não	
353160 Monte Castelo/SP				4			Não	
353180 Monte Mor/SP	0	15.903	15.903		24	65,28	Não	
314320 Monte Santo de Minas/MG	180	0	180	17	0		Não	
314340 Monte Sião/MG	5.045	0	5.045	25	0		Não	
353170 Monteiro Lobato/SP	1.678	0	1.678	5		20,00	Não	
314330 Montes Claros/MG	61.920	0	61.920	380			Não	
314350 Morada Nova de Minas/MG	14	0	14	50			Não	
353190 Morro Agudo/SP				15	0		Não	
314360 Morro da Garça/MG	10			4	0		Não	
353200 Morungaba/SP	0	7.899	7.899			33,25	Não	
353205 Motuca/SP	0	32	32		6	253,80	Não	
320360 Mucurici/ES	8.400	0	8.400	21	0		Não	
320380 Muqui/ES	3.830			19			Não	
314390 Muriae/MG	27.000			90	0		Não	
314410 Muzambinho/MG	2.000	0	2.000	15			Não	
353215 Nantes/SP	3	0	3	3	0		Não	
353220 Narandiba/SP	3.600	0	3.600	8	0		Não	
330310 Natividade/RJ	0	12.960	12.960	0	50	50,00	Não	
314450 Nazareno/MG	720	0	720	6			Não	
314460 Nepomuceno/MG	0	0	0	15			Não	
353260 Nhandeara/SP	5	0	5	11			Não	

TABELA Va01 - INFORMAÇÕES SOBRE SERVIÇOS DE VARRIÇÃO

ANO DE
REFERÊNCIA
2010

Município	Extensão de Sarjeta varrida			Quantidade de varredores		Serviço terceirizado	Ocorrência de Varrição mecanizada	
	Público	Privado	Total	Público	Privado	Valor contratual		
	Km	Km	Km	Km	Km	R\$/Km		
Código	Nome/UF							
Região Sudeste	Va010	Va011	Va039	Va007	Va008	Va020	Va016	
330330	Niterói/RJ			1.556	0		Sim	
353280	Nova Aliança/SP			0	0			
314467	Nova Belém/MG	800	0	800	5	0	Não	
353282	Nova Campina/SP	36.000	0	36.000	6	0	Não	
353284	Nova Canaã Paulista/SP	7	0	7			Não	
353286	Nova Castilho/SP	0	5	5	0		Não	
353290	Nova Europa/SP	1.000	0	1.000	5	0	Não	
330340	Nova Friburgo/RJ	473	420	893	80	0	Não	
330350	Nova Iguaçu/RJ	0	102.960	102.960	0	275	Não	
314480	Nova Lima/MG	0	84.129	84.129	0	49	36,03	Não
353330	Nova Luzitânia/SP	14.000			0	0	Não	
353340	Nova Odessa/SP	2.738	0	2.738	14	0	Sim	
313660	Nova União/MG							
353325	Novais/SP	6	0	6	0	0		
314530	Novo Cruzeiro/MG	12	6	18	20		Não	
353350	Novo Horizonte/SP			2			Não	
353390	Olímpia/SP	12.480	0	12.480	26	0	Não	
314550	Olímpio Noronha/MG	2.190	0	2.190	4		Não	
314570	Oliveira Fortes/MG	15.000			0		Não	
314560	Oliveira/MG	0	950.000	950.000	30	0	80,00	Não
353400	Onda Verde/SP	9	0	9	6	0	Não	
314587	Orizânia/MG	2.880	0	2.880	4	0	Não	
353430	Orlândia/SP		7		0	60	13,59	Não
353440	Osasco/SP	3.233	3.086	6.319	116	60	Não	
353470	Ourinhos/SP	1.500.000	0	1.500.000	70	0	Sim	
314590	Ouro Branco/MG	3.240	7.320	10.560	19	15	15,76	Não
314600	Ouro Fino/MG	626	0	626	25		Não	
314610	Ouro Preto/MG	8.870	13.306	22.176	24	36	75,38	Não
353475	Ouroeste/SP	3.456.000	0	3.456.000			Não	
353490	Pacaembu/SP	626	0	626	1		Não	
314630	Padre Paraíso/MG	216	0	216			Não	
314655	Pai Pedro/MG	2.120	0	2.120	4	0	Não	
314650	Pains/MG	4.800	0	4.800	18	0	Não	
353520	Palmeira d'Oeste/SP			4				
353530	Palmital/SP	0	48.576	48.576	0	20	12,97	Não
353540	Panorama/SP	9	0	9	15	0		
314700	Paracatu/MG	13	0	13	65	0	Não	
353550	Paraguaçu Paulista/SP	900	0	900	13	0	10,00	Não
353560	Paraibuna/SP	30	0	30	20		Não	

TABELA Va01 - INFORMAÇÕES SOBRE SERVIÇOS DE VARRIÇÃO

ANO DE
REFERÊNCIA
2010

Município	Extensão de Sarjeta varrida			Quantidade de varredores		Serviço terceirizado	Ocorrência de Varrição mecanizada	
	Público	Privado	Total	Público	Privado	Valor contratual		
	Km	Km	Km	Km	Km	R\$/Km		
Código Nome/UF	Va010	Va011	Va039	Va007	Va008	Va020	Va016	
Região Sudeste								
314730 Paraisópolis/MG	5.400	0	5.400	10	0		Não	
353590 Paranapuã/SP	56	0	56	8			Não	
353625 Parisi/SP	15	0	15	0	0		Não	
314750 Passabém/MG	950	0	950	7	0		Não	
314790 Passos/MG	0	79.542	79.542	0	100	26,96	Não	
314800 Patos de Minas/MG	0	7.623	7.623	0	109	25,06	Não	
330385 Paty do Alferes/RJ	15.000	0	15.000	30	0		Não	
353640 Paulicéia/SP	480	0	480	4	0		Não	
353650 Paulínia/SP	0	38.400	38.400	0	50	68,49	Não	
314840 Paulistas/MG	520	0	520	7	0		Não	
353660 Paulo de Faria/SP	10.000	0	10.000	10	0		Não	
314850 Pavão/MG	1.008	0	1.008	12	0		Não	
353670 Pederneiras/SP	27.300	0	27.300	46	0		Sim	
314890 Pedra do Indaia/MG	1.120			2	0		Não	
314900 Pedra Dourada/MG	2			2	0		Não	
314910 Pedralva/MG	2.100	0	2.100	8	0		Não	
353690 Pedranópolis/SP	10	0	10	4	0	10,00	Não	
353710 Pedreira/SP	350	400	750	24	33	118,75	Não	
353715 Pedrinhas Paulista/SP	1.500	0	1.500	4			Não	
353730 Penápolis/SP	265	0	265	60	0		Sim	
314950 Pequeri/MG				13	0		Não	
353740 Pereira Barreto/SP	2.000	0	2.000	10			Não	
353750 Pereiras/SP	2.448	0	2.448	10			Não	
314995 Periquito/MG	1.536	0	1.536	9	0		Não	
353760 Peruíbe/SP	0	20.844	20.844	0	32	45,76	Não	
315000 Pescador/MG	18.432	0	18.432	16	0		Não	
330390 Petrópolis/RJ	51.645	0	51.645	300	0		Não	
353770 Piacatu/SP	22	0	22	4	0		Não	
315015 Piedade de Caratinga/MG		10.000		0	5		Não	
353780 Piedade/SP	0	11.172	11.172	0	17	25,67	Não	
353790 Pilar do Sul/SP	135	0	135	15	0	146,85	Não	
315050 Pimenta/MG	350.000	0	350.000	10			Não	
353800 Pindamonhangaba/SP	14.050	70.266	84.316	20	25	29,70	Sim	
353810 Pindorama/SP	1	0	1	0	0		Não	
315053 Pingo-d'Água/MG	15							
353820 Pinhalzinho/SP	10			7			Não	
330395 Pinheiral/RJ	200	0	200	86	0		Não	
353860 Piracaia/SP	0	1.000	1.000	0	16	28,55	Não	
315060 Piracema/MG	500	0	500	2			Não	

TABELA Va01 - INFORMAÇÕES SOBRE SERVIÇOS DE VARRIÇÃO

ANO DE
REFERÊNCIA
2010

Município	Extensão de Sarjeta varrida			Quantidade de varredores		Serviço terceirizado	Ocorrência de Varrição mecanizada	
	Público	Privado	Total	Público	Privado	Valor contratual		
	Km	Km	Km	Km	Km	R\$/Km		
Código Nome/UF	Va010	Va011	Va039	Va007	Va008	Va020	Va016	
Região Sudeste								
353870 Piracicaba/SP	0	109.242	109.242	0	200	48,33	Sim	
330400 Pirai/RJ	61	0	61	38	0		Não	
353880 Piraju/SP	11.280	0	11.280	47	0		Não	
315070 Pirajuba/MG	45	0	45	14		10,00	Não	
353900 Pirangi/SP	3.000			6			Não	
315090 Piranguçu/MG	520	0	520	1	0		Não	
315110 Pirapetinga/MG	37	0	37	19	0		Não	
315120 Pirapora/MG	14.885	0	14.885	37	0		Não	
353930 Pirassununga/SP	36.480	0	36.480	38	0		Não	
353950 Pitangueiras/SP	80	0	80	0	0		Não	
353970 Platina/SP	25	0	25	8			Não	
353980 Poá/SP	0	2.800	2.800	90	20	30,48	Não	
315180 Poços de Caldas/MG	66.000			57	0		Não	
315200 Pompéu/MG	14.820	0	14.820	62			Não	
354010 Pongai/SP	444	0	444	2			Sim	
320425 Ponto Belo/ES	12.000	0	12.000	23	0		Não	
315217 Ponto dos Volantes/MG	270	0	270	28			Não	
354040 Populina/SP	7.440	0	7.440	11	0		Não	
354050 Porangaba/SP	51	0	51	11			Não	
330410 Porciúncula/RJ	20.665	10	20.675	55			Não	
354060 Porto Feliz/SP	6.000	14.640	20.640	45	22	49,00	Não	
354070 Porto Ferreira/SP	18						Não	
315250 Pouso Alegre/MG	39.130	90.400	129.530	140	20	28,00	Não	
354085 Pracinha/SP	1.752	0	1.752	4			Não	
354100 Praia Grande/SP	14.400	13.818	28.218	80	0	53,87	Sim	
315280 Prata/MG				22	0		Não	
354110 Presidente Alves/SP	32	0	32	4	0		Não	
315310 Presidente Bernardes/MG	3	0	3	5	0		Não	
354130 Presidente Epitácio/SP				8	18		Não	
354140 Presidente Prudente/SP	0	195.000	195.000		186	25,24	Não	
354150 Presidente Venceslau/SP	1.268	0	1.268	12	0		Sim	
354160 Promissão/SP	2.000	0	2.000	5	0		Não	
354170 Quatá/SP	1.000	0	1.000	3	0		Não	
330414 Queimados/RJ	0	45.756	45.756	0	98	84,01	Não	
315380 Queluzito/MG	750	0	750	3	0		Não	
354200 Quintana/SP	1						Não	
354210 Rafard/SP	250	0	250	10			Não	
315400 Raul Soares/MG				15	0		Não	
354230 Redenção da Serra/SP	1.800	0	1.800	2	0		Não	

TABELA Va01 - INFORMAÇÕES SOBRE SERVIÇOS DE VARRIÇÃO

ANO DE
REFERÊNCIA
2010

Município	Extensão de Sarjeta varrida			Quantidade de varredores		Serviço terceirizado	Ocorrência de Varrição mecanizada	
	Público	Privado	Total	Público	Privado	Valor contratual		
Código Nome/UF	Km	Km	Km	Km	Km	R\$/Km		
Região Sudeste	Va010	Va011	Va039	Va007	Va008	Va020	Va016	
354240 Regente Feijó/SP							Sim	
354250 Reginópolis/SP	18.000	0	18.000	10	0	10,00	Não	
315420 Resende Costa/MG	888	0	888	4	0		Não	
315430 Resplendor/MG	22.995	0	22.995	42	0		Não	
315440 Ressaquinha/MG	756	0	756	4	0		Não	
354280 Ribeira/SP	6.911	0	6.911	6			Não	
354290 Ribeirão Bonito/SP								
354310 Ribeirão Corrente/SP	15	0	15	6	0		Não	
354325 Ribeirão Grande/SP	185	0	185	4			Não	
354330 Ribeirão Pires/SP	6.984	0	6.984	17	24		Não	
354340 Ribeirão Preto/SP	0	517.995	517.995	5	230	25,88	Não	
354370 Rincão/SP	240	0	240	8	0		Não	
354380 Rinópolis/SP	1.460	0	1.460	4			Não	
315480 Rio Acima/MG				0	20		Não	
320435 Rio Bananal/ES	15.600	0	15.600	23	0		Não	
330430 Rio Bonito/RJ	3.500	20.650	24.150		40	169,08	Não	
354390 Rio Claro/SP	0	54.895	54.895	0	80	44,07	Não	
330450 Rio das Flores/RJ	12	0	12	4	0		Não	
330455 Rio de Janeiro/RJ	1.689.346	243.204	1.932.550	5.671	0		Sim	
315510 Rio do Prado/MG	2.000			2			Não	
315500 Rio Doce/MG	10.000	0	10.000	3	0		Não	
315530 Rio Manso/MG	1.488	0	1.488	6	0		Não	
320440 Rio Novo do Sul/ES	30	0	30	21	0		Não	
315570 Rio Piracicaba/MG				1			Não	
315590 Rio Preto/MG	2.555	0	2.555	7	0		Não	
354420 Riolândia/SP	2	0	2				Não	
354350 Riversul/SP	720	0	720	3			Não	
315620 Rochedo de Minas/MG	1.000	0	1.000	6			Não	
315630 Rodeiro/MG	1.096	0	1.096	7	0		Não	
354450 Rubinéia/SP	19	0	19	4			Não	
315670 Sabará/MG	20.000	0	20.000	13	0			
354470 Sagres/SP	5.520	0	5.520	5	0		Não	
354490 Sales Oliveira/SP	0	0	0	2	0		Sim	
354500 Salesópolis/SP	0	25	25	0	0	280,00	Não	
315700 Salinas/MG	1.878	0	1.878	12	0		Não	
315710 Salto da Divisa/MG	3.600	0	3.600	49	0		Não	
354530 Salto de Pirapora/SP	3.000	0	3.000	10	0		Não	
354540 Salto Grande/SP				0	0		Não	
354520 Salto/SP	13.624	15.285	28.909	36	15	45,54	Não	

TABELA Va01 - INFORMAÇÕES SOBRE SERVIÇOS DE VARRIÇÃO

ANO DE
REFERÊNCIA
2010

Município		Extensão de Sarjeta varrida			Quantidade de varredores		Serviço terceirizado	Ocorrência de Varrição mecanizada	
		Público	Privado	Total	Público	Privado			
Código	Nome/UF						Valor contratual		
		Km	Km	Km	Km	Km	R\$/Km		
Região Sudeste		Va010	Va011	Va039	Va007	Va008	Va020	Va016	
354560	Santa Adélia/SP	500	0	500	1	0		Não	
354580	Santa Bárbara d'Oeste/SP		44.652		20	50	38,03	Sim	
315720	Santa Bárbara/MG							Não	
354600	Santa Branca/SP	60	0	60	0	0		Não	
354610	Santa Clara d'Oeste/SP	54	0	54	12			Não	
354620	Santa Cruz da Conceição/SP	2.500	0	2.500	15			Não	
354630	Santa Cruz das Palmeiras/SP	26.855	0	26.855	22	0		Sim	
354650	Santa Ernestina/SP	1.500	0	1.500	6	0		Não	
354670	Santa Gertrudes/SP	6.880	0	6.880	22	0		Não	
354680	Santa Isabel/SP	72	0	72	28			Sim	
320450	Santa Leopoldina/ES	1.796	0	1.796	13	0		Não	
354690	Santa Lúcia/SP	640.000	0	640.000	5	0	19,50	Não	
315780	Santa Luzia/MG	0	19.272	19.272	0	20	34,16	Não	
354700	Santa Maria da Serra/SP	600	0	600	2	0		Não	
330460	Santa Maria Madalena/RJ	3.802	0	3.802	9	0	121,26	Não	
354710	Santa Mercedes/SP	626	198	824	7	0	48,94	Não	
354750	Santa Rita do Passa Quatro/SP							Não	
315960	Santa Rita do Sapucaí/MG				32			Não	
354740	Santa Rita d'Oeste/SP	9	0	9	6	0		Não	
315980	Santa Vitória/MG	0	3.358	3.358	0	98	30,00	Não	
354720	Santana da Ponte Pensa/SP	384	0	384	3	0		Não	
354730	Santana de Parnaíba/SP	0	5.450	5.450	0	10	155,00	Sim	
315870	Santana do Garambéu/MG	480.000			2			Não	
354770	Santo Anastácio/SP							Não	
354780	Santo André/SP	0	145.384	145.384	0	296	42,00	Sim	
354790	Santo Antônio da Alegria/SP	1.633	0	1.633	11	0		Não	
354800	Santo Antônio de Posse/SP	88			6	0		Não	
315990	Santo Antônio do Amparo/MG	0	5.100	5.100	0	8	28,18	Não	
316030	Santo Antônio do Jacinto/MG	12	0	12	12			Não	
354810	Santo Antônio do Jardim/SP	3.960	0	3.960	3	0		Não	
316040	Santo Antônio do Monte/MG	400	0	400	10			Não	
316060	Santo Hipólito/MG	210	0	210	3	0		Não	
354840	Santópolis do Aguapeí/SP	28	0	28	2	0		Não	
354850	Santos/SP	0	86.896	86.896	0	428	106,32	Sim	
354870	São Bernardo do Campo/SP		59.574		0	180	71,13	Não	
316090	São Brás do Suaçui/MG	25	0	25	4			Não	
354880	São Caetano do Sul/SP		184.906			160		Não	
354890	São Carlos/SP	5.600	10.400	16.000	20	42		Não	
316095	São Domingos das Dores/MG	960	0	960	1			Não	

TABELA Va01 - INFORMAÇÕES SOBRE SERVIÇOS DE VARRIÇÃO

ANO DE
REFERÊNCIA
2010

Município	Extensão de Sarjeta varrida			Quantidade de varredores		Serviço terceirizado	Ocorrência de Varrição mecanizada	
	Público	Privado	Total	Público	Privado	Valor contratual		
	Km	Km	Km	Km	Km	R\$/Km		
Código Nome/UF	Va010	Va011	Va039	Va007	Va008	Va020	Va016	
Região Sudeste								
316105 São Félix de Minas/MG	4.000	0	4.000	21	0		Não	
316140 São Francisco do Glória/MG	10	0	10	2	0		Não	
320470 São Gabriel da Palha/ES	15.658	10.829	26.487	45	23	46,11	Não	
316160 São Geraldo da Piedade/MG	5	0	5	5	0		Não	
316165 São Geraldo do Baixo/MG	800	0	800	3			Não	
316170 São Gonçalo do Abaeté/MG	1.920	0	1.920	18			Não	
316180 São Gonçalo do Pará/MG	1.240			8			Não	
316200 São Gonçalo do Sapucaí/MG	114	0	114	16		63,41	Não	
330490 São Gonçalo/RJ	0	46.940	46.940	0	129	78,85	Não	
316210 São Gotardo/MG	17.280	0	17.280	45	0		Não	
354910 São João da Boa Vista/SP	0	35.184	35.184	0	66	29,08	Sim	
354925 São João de Itacema/SP	240	0	240	1	0		Não	
330510 São João de Meriti/RJ	13.875	0	13.875	150	0		Sim	
316250 São João del Rei/MG	32.400	0	32.400	35			Não	
316280 São João Evangelista/MG	470	0	470	0	22		Não	
354940 São Joaquim da Barra/SP	0	34.800	34.800	11	56	37,61	Não	
316294 São José da Barra/MG	137	0	137	14	0		Não	
354950 São José da Bela Vista/SP	32	0	32			32,00	Não	
316295 São José da Lapa/MG	6.900	0	6.900	25	0		Não	
330513 São José de Ubá/RJ				14	0			
320480 São José do Calçado/ES	0	58	58	0	18	13,78	Não	
316340 São José do Goiabal/MG	15	0	15	15	0		Não	
316350 São José do Jacuri/MG	2.520	0	2.520	7	0		Não	
354970 São José do Rio Pardo/SP	14	0	14	14	0		Não	
354980 São José do Rio Preto/SP	0	25.753	25.753	0	30	47,90	Sim	
330515 São José do Vale do Rio Preto/RJ	94	0	94	8	0		Não	
354990 São José dos Campos/SP	378.294	0	378.294	482	0		Não	
354995 São Lourenço da Serra/SP	3.100	0	3.100	10	0		Não	
355000 São Luis do Paraitinga/SP	5.280	0	5.280	14	0		Não	
320490 São Mateus/ES		58.229		0	64	47,67	Não	
316380 São Miguel do Anta/MG	2.520	0	2.520	7			Não	
355030 São Paulo/SP	0	1.247.146	1.247.146	0	0	48,37	Sim	
316390 São Pedro da União/MG	100	0	100	0	0		Não	
355050 São Pedro do Turvo/SP	1.250	0	1.250	4	0		Não	
355040 São Pedro/SP	10.000	0	10.000	30	0		Não	
320495 São Roque do Canaã/ES	1.200	0	1.200	8			Não	
355060 São Roque/SP	0	16.950	16.950	0	18	31,63	Não	
355080 São Sebastião da Gramma/SP	3.500	0	3.500	4	0		Não	
330530 São Sebastião do Alto/RJ	15			0	0		Não	

TABELA Va01 - INFORMAÇÕES SOBRE SERVIÇOS DE VARRIÇÃO

ANO DE
REFERÊNCIA
2010

Município	Extensão de Sarjeta varrida			Quantidade de varredores		Serviço terceirizado	Ocorrência de Varrição mecanizada	
	Público	Privado	Total	Público	Privado	Valor contratual		
	Km	Km	Km	Km	Km	R\$/Km		
Código Nome/UF	Va010	Va011	Va039	Va007	Va008	Va020	Va016	
Região Sudeste								
316450 São Sebastião do Maranhão/MG	240			6	0		Não	
316470 São Sebastião do Paraíso/MG	0	17.958	17.958		30	60,97	Não	
316480 São Sebastião do Rio Preto/MG	10			5			Não	
355070 São Sebastião/SP							Sim	
316500 São Tiago/MG	200	0	200				Não	
355100 São Vicente/SP	24.000			130	10		Não	
316540 Sapucaí-Mirim/MG	70	0	70	6	0	15,00	Não	
316570 Senador Firmino/MG	8.060	0	8.060	15			Não	
316600 Senhora de Oliveira/MG	1.728	0	1.728	6	0		Não	
316640 Seritinga/MG	1.165	0	1.165	4			Não	
316670 Serra dos Aimorés/MG				5			Não	
320500 Serra/ES	12	259.972	259.984	15	326	84,00	Sim	
316690 Serrania/MG				11	0		Não	
316695 Serranópolis de Minas/MG				4	0		Não	
316710 Serro/MG	1.800	800	2.600	6	6	107,32	Não	
355170 Sertãozinho/SP	0	52.398	52.398	0	46	33,45	Não	
355180 Sete Barras/SP	0	240	240	0	8	210,00	Não	
316720 Sete Lagoas/MG	0	36.974	36.974	0	60	54,51	Não	
316750 Simão Pereira/MG				3	0		Não	
316760 Simonésia/MG				33	0		Não	
355210 Socorro/SP	108	0	108	20	0		Não	
316780 Soledade de Minas/MG	11.040	0	11.040	6			Não	
355220 Sorocaba/SP	0	180.000	180.000	0	120	15,60	Não	
355230 Sud Mennucci/SP	0	5.453	5.453	0	6	42,70	Sim	
355240 Sumaré/SP				19	12		Sim	
355255 Suzanópolis/SP	5.040	0	5.040	7	0		Não	
355250 Suzano/SP	0	74.783	74.783	0	86	23,90	Não	
355260 Tabapuã/SP	1.245.400	0	1.245.400	20			Não	
355270 Tabatinga/SP	120	0	120	2	0		Não	
355280 Taboão da Serra/SP	0	45.132	45.132	0	120	65,39	Não	
316800 Taiobeiras/MG	5.450	0	5.450	24	0		Não	
355320 Taiúva/SP	1.440							
355330 Tambauí/SP	6.714	0	6.714	10	0		Não	
316820 Tapirai/MG				0			Não	
355350 Tapirai/SP	500	0	500				Não	
355370 Taquaritinga/SP	6.204	0	6.204	10	0		Não	
355380 Taquarituba/SP	5.040	0	5.040	14	0		Não	
355400 Tatui/SP				81	0		Não	
355410 Taubaté/SP	7.800	0	7.800	58	0		Não	

TABELA Va01 - INFORMAÇÕES SOBRE SERVIÇOS DE VARRIÇÃO

ANO DE
REFERÊNCIA
2010

Município	Extensão de Sarjeta varrida			Quantidade de varredores		Serviço terceirizado	Ocorrência de Varrição mecanizada	
	Público	Privado	Total	Público	Privado	Valor contratual		
	Km	Km	Km	Km	Km	R\$/Km		
Código Nome/UF	Va010	Va011	Va039	Va007	Va008	Va020	Va016	
Região Sudeste								
316850 Teixeira/MG	30	0	30	23			Não	
355430 Teodoro Sampaio/SP	65	0	65	28			Não	
316860 Teófilo Otoni/MG	0	17.664	17.664	17	34	47,49	Não	
355440 Terra Roxa/SP	2.640	0	2.640	16	0		Não	
316900 Tocantins/MG				5	0		Não	
355465 Torre de Pedra/SP	600			2	0		Não	
355475 Trabiçu/SP								
355480 Tremembé/SP	15.000	0	15.000	20	12		Não	
316930 Três Corações/MG	2.520	7.287	9.807	15	20	25,15	Não	
355490 Três Fronteiras/SP	2.000	0	2.000	8	0		Não	
316935 Três Marias/MG	320	0	320	80	0		Não	
316950 Tumiritinga/MG	1.444	0	1.444	20			Não	
355500 Tupã/SP	254	150	404	25	18	19,96	Não	
355520 Turiúba/SP	469.500	0	469.500	6	0		Não	
317000 Ubai/MG	15.925	0	15.925	47			Não	
317010 Uberaba/MG	4.000	4.800	8.800	58	90	45,02	Não	
317020 Uberlândia/MG	18.084	141.002	159.086	84	364	55,97	Não	
355550 Ubirajara/SP								
317043 União de Minas/MG	12.000			6			Não	
355580 Urânia/SP	2.817	0	2.817	5	0		Não	
355590 Uru/SP	1.560	0	1.560	2	0		Não	
317047 Uruana de Minas/MG	720	0	720	9	0			
317052 Urucuaia/MG	4.695	0	4.695	6	0		Não	
355600 Urupês/SP	1.100	0	1.100	4	0		Não	
330610 Valença/RJ	100	100	200	0	0	100,00	Sim	
355620 Valinhos/SP	0	43.919	43.919	0	43	40,69	Não	
355630 Valparaíso/SP	0	5	5	0	4		Sim	
320503 Vargem Alta/ES	10.000	0	10.000	16	0		Não	
317060 Vargem Bonita/MG	800			3			Não	
355640 Vargem Grande do Sul/SP	300	0	300	30	0		Não	
355645 Vargem Grande Paulista/SP	266	0	266	5		23,00	Não	
317070 Varginha/MG	140.000	0	140.000	81	0		Não	
317075 Varjão de Minas/MG	40			28	0		Não	
330615 Varre-Sai/RJ	16						Não	
317080 Várzea da Palma/MG	2.520						Não	
330620 Vassouras/RJ	16	24	40	21			Sim	
317100 Vazante/MG	130	0	130	10			Não	
320506 Venda Nova do Imigrante/ES							Não	
317115 Vermelho Novo/MG	12	0	12	8	0		Não	

TABELA Va01 - INFORMAÇÕES SOBRE SERVIÇOS DE VARRIÇÃO

ANO DE
REFERÊNCIA
2010

Município	Extensão de Sarjeta varrida			Quantidade de varredores		Serviço terceirizado	Ocorrência de Varrição mecanizada	
	Público	Privado	Total	Público	Privado	Valor contratual		
Código Nome/UF	Km	Km	Km	Km	Km	R\$/Km		
Região Sudeste	Va010	Va011	Va039	Va007	Va008	Va020	Va016	
317120 Vespasiano/MG	7.200			80	0		Não	
320510 Viana/ES		4.000			35		Não	
317130 Viçosa/MG	69.480	0	69.480	80	0		Não	
320515 Vila Pavão/ES	3.000	0	3.000	5	0		Não	
355670 Vinhedo/SP	0	40.574	40.574	0	50	46,22	Não	
355680 Viradouro/SP	1.200	7.650	8.850	6	15	16,20	Não	
317170 Virgínia/MG	5.400	0	5.400	10	0		Não	
317190 Virgolândia/MG	31.300	0	31.300	4	0		Não	
317200 Visconde do Rio Branco/MG	23.520	0	23.520	90	0	26,80	Não	
355695 Vitória Brasil/SP	500	0	500	4	0		Não	
320530 Vitória/ES	0	204.232	204.232	0	290	40,82	Sim	
330630 Volta Redonda/RJ	35.984	52.302	88.287	0	140	34,27	Sim	
355700 Votorantim/SP	1.850	0	1.850	7	0		Não	
355710 Votuporanga/SP		34.081				30,54	Não	
355715 Zacarias/SP	4.163	0	4.163	7			Não	

TABELA Cp01
INFORMAÇÕES SOBRE SERVIÇOS DE CAPINA E ROÇADA

TABELA Cp01 - INFORMAÇÕES SOBRE SERVIÇOS DE CAPINA E ROÇADA

ANO DE
REFERÊNCIA
2010

Município		Serviço de capina e roçada			Quantidade de trabalhadores		
		Existência	Tipos		Agente Executor		
Manual	Mecanizada		Química	Público	Privado		
				empregado	empregado		
Código	Nome/UF						
Região Sudeste		Cp001	Cp002	Cp003	Cp004	Cp005	Cp006
310050	Açucena/MG	Sim	Sim	Não	Não	4	0
350010	Adamantina/SP	Sim	Sim	Sim	Sim	12	0
350020	Adolfo/SP	Sim	Sim	Sim	Não	3	0
320010	Afonso Cláudio/ES	Sim	Sim	Não	Não	4	
310070	Água Comprida/MG	Sim	Sim	Sim	Não	3	0
350030	Aguai/SP	Sim	Sim	Sim	Sim	0	10
310080	Aguanil/MG	Sim	Sim		Sim	0	0
350040	Águas da Prata/SP	Sim	Sim	Sim	Sim	2	
350055	Águas de Santa Bárbara/SP	Sim	Sim	Sim	Não	4	0
350060	Águas de São Pedro/SP	Sim	Sim	Sim	Não	5	0
350070	Agudos/SP	Sim	Sim	Sim	Sim	20	0
310110	Aimorés/MG	Sim	Sim	Sim	Não	45	0
310160	Alfenas/MG	Sim	Sim	Sim	Sim	10	50
310180	Alpercata/MG	Sim	Sim				
350090	Altair/SP	Sim	Não	Sim	Não	2	0
310200	Alterosa/MG	Sim	Sim	Sim	Sim		
350100	Altinópolis/SP	Sim	Sim	Sim	Sim	19	0
350110	Alto Alegre/SP	Sim	Sim	Sim	Não	3	0
315350	Alto Jequitibá/MG	Sim	Sim	Sim	Não	0	0
320035	Alto Rio Novo/ES	Sim	Sim	Não	Não	9	
350115	Alumínio/SP	Sim	Sim	Sim	Sim	0	10
350120	Álvares Florence/SP	Sim	Sim	Sim	Sim	4	0
350130	Álvares Machado/SP	Sim	Sim	Sim	Sim	0	10
350150	Alvinlândia/SP	Sim	Sim	Sim	Não	0	0
310240	Alvorada de Minas/MG	Sim	Sim	Não	Não	0	0
350160	Americana/SP	Sim	Sim	Sim	Sim	0	0
350170	Américo Brasiliense/SP	Sim	Sim	Sim	Não	3	7
350190	Amparo/SP	Sim	Sim	Sim	Sim	3	
310260	Andradas/MG	Sim	Sim	Sim	Não	3	0
350210	Andradina/SP	Sim	Sim	Sim	Sim	6	6
310280	Andrelândia/MG	Sim	Sim	Não	Sim	6	0
350220	Angatuba/SP	Sim	Sim			6	0
330010	Angra dos Reis/RJ	Sim	Sim				80
350230	Anhembi/SP	Sim	Sim	Sim	Não	3	1
350240	Anhumas/SP	Sim	Sim	Sim	Não		
310290	Antônio Carlos/MG	Sim	Sim	Sim	Não	5	0
310310	Antônio Prado de Minas/MG	Sim	Sim	Não	Não	0	0
350260	Aparecida d'Oeste/SP	Sim	Sim	Sim	Não	8	
350250	Aparecida/SP	Sim	Sim	Sim	Sim	6	0

TABELA Cp01 - INFORMAÇÕES SOBRE SERVIÇOS DE CAPINA E ROÇADA

ANO DE
REFERÊNCIA
2010

Município		Serviço de capina e roçada			Quantidade de trabalhadores		
		Existência	Tipos		Agente Executor		
Manual	Mecanizada		Química	Público	Privado		
				empregado	empregado		
Código	Nome/UF						
Região Sudeste		Cp001	Cp002	Cp003	Cp004	Cp005	Cp006
350270	Apiai/SP	Sim	Sim	Não	Não	0	0
350280	Araçatuba/SP	Sim	Sim	Sim	Não	20	30
350290	Araçoiaba da Serra/SP	Sim	Sim	Sim	Sim	8	0
320060	Aracruz/ES	Sim	Sim	Sim	Sim		70
310340	Araçuaí/MG	Sim	Não	Sim	Não	0	6
310350	Araguari/MG	Sim	Sim	Não	Não	0	36
350310	Arandu/SP	Sim	Sim	Sim	Sim	7	0
310360	Arantina/MG	Sim	Sim	Não	Sim		
350315	Arapeí/SP	Sim	Sim	Sim	Não	2	0
310375	Araporã/MG	Sim	Sim	Sim	Sim	0	10
350320	Araraquara/SP	Sim	Sim	Não	Não		60
350330	Araras/SP	Sim	Sim	Sim	Sim	0	0
350335	Arco-Íris/SP	Sim	Sim	Sim	Sim	1	
310420	Arcos/MG	Sim	Sim	Não	Não	1	8
310445	Aricanduva/MG	Sim	Sim	Sim	Não	2	0
350380	Artur Nogueira/SP	Sim	Sim	Sim	Sim	4	0
350390	Arujá/SP	Sim	Sim	Sim	Não	0	54
350400	Assis/SP	Sim	Sim	Sim	Não	15	0
350410	Atibaia/SP	Sim	Sim	Sim	Sim	145	0
320070	Atilio Vivacqua/ES	Sim	Sim	Não	Sim	10	0
350440	Avanhadava/SP	Sim	Não	Sim	Não		
350460	Bady Bassitt/SP	Sim	Sim	Sim	Sim	4	0
320080	Baixo Guandu/ES	Sim	Sim	Sim	Sim		4
350470	Balbinos/SP	Sim	Sim	Sim	Sim	0	0
350500	Barão de Antonina/SP	Sim	Sim			3	
310540	Barão de Cocais/MG	Sim	Sim	Não	Sim	19	4
310560	Barbacena/MG	Sim	Sim	Não	Não	15	20
350520	Bariri/SP	Sim	Sim	Sim	Sim	0	12
350530	Barra Bonita/SP	Sim	Sim	Sim	Sim	0	22
350535	Barra do Chapéu/SP	Sim	Sim	Não	Não	2	0
310570	Barra Longa/MG	Sim	Sim	Não	Não	5	0
330040	Barra Mansa/RJ	Sim	Sim	Sim	Não	0	145
350550	Barretos/SP	Sim	Sim	Sim	Sim	0	32
310590	Barroso/MG	Sim	Sim	Não	Não	8	0
350570	Barueri/SP	Sim	Sim	Sim	Sim	0	110
350580	Bastos/SP	Sim	Sim	Sim	Sim	6	0
350590	Batatais/SP	Sim	Sim	Sim		22	0
350600	Bauru/SP	Sim	Sim	Sim	Sim	105	0
350610	Bebedouro/SP	Sim	Sim	Sim	Sim	30	0

TABELA Cp01 - INFORMAÇÕES SOBRE SERVIÇOS DE CAPINA E ROÇADA

ANO DE
REFERÊNCIA
2010

Município		Serviço de capina e roçada			Quantidade de trabalhadores		
		Existência	Tipos		Agente Executor		
Código	Nome/UF		Manual	Mecanizada	Química	Público	Privado
						empregado	empregado
Região Sudeste		Cp001	Cp002	Cp003	Cp004	Cp005	Cp006
310610	Belmiro Braga/MG	Sim	Sim	Sim	Sim	3	
310620	Belo Horizonte/MG	Sim	Sim	Sim	Não		
310640	Belo Vale/MG	Sim	Sim	Não	Não	6	0
350620	Bento de Abreu/SP	Sim	Sim	Sim		2	0
310650	Berilo/MG	Sim	Sim	Não	Não	0	0
310660	Bertópolis/MG	Sim	Sim	Não	Sim	5	0
310670	Betim/MG	Sim	Sim	Sim		0	231
310690	Bicas/MG	Sim	Sim	Não	Não	4	0
350640	Bilac/SP	Sim	Sim	Sim	Não	5	0
350650	Birigui/SP	Sim	Sim	Sim	Sim	10	
350670	Boa Esperança do Sul/SP	Sim	Sim	Sim	Não	4	
350680	Bocaina/SP	Sim	Sim	Sim	Sim	5	0
350690	Bofete/SP	Sim	Sim	Sim	Não	4	0
350700	Boituva/SP	Sim	Sim	Sim	Sim	10	0
330060	Bom Jesus do Itabapoana/RJ	Sim	Sim			0	75
320110	Bom Jesus do Norte/ES	Sim	Sim	Não	Sim	4	0
350715	Bom Sucesso de Itararé/SP	Sim	Sim	Sim		0	
310810	Bonfim/MG	Sim	Sim	Não	Não		
310825	Bonito de Minas/MG	Sim	Sim			4	0
350730	Boracéia/SP	Sim	Sim	Sim	Sim	0	0
310840	Botelhos/MG	Sim	Não	Não	Sim	30	0
350750	Botucatu/SP	Sim	Sim	Sim	Não	0	0
310890	Brasópolis/MG	Sim	Sim	Não	Sim	0	0
350770	Braúna/SP	Sim	Sim	Sim	Não	1	0
350780	Brodowski/SP	Sim		Sim		2	
350790	Brotas/SP	Sim	Sim	Sim	Não	2	2
310900	Brumadinho/MG	Sim	Sim	Não	Sim	33	0
310910	Bueno Brandão/MG	Sim	Sim	Sim	Não	1	0
310925	Bugre/MG	Sim	Sim	Não	Não	1	0
350800	Buri/SP	Sim	Sim	Sim	Sim		
350810	Buritama/SP	Sim	Sim	Sim	Sim	3	0
310940	Buritizeiro/MG	Sim	Sim	Sim	Não		12
330070	Cabo Frio/RJ	Sim	Sim	Sim	Não	0	50
350840	Cabreúva/SP	Sim	Sim	Sim	Não	6	0
350850	Caçapava/SP	Sim	Sim	Sim	Sim	30	15
310960	Cachoeira da Prata/MG	Sim	Sim			0	0
310970	Cachoeira de Minas/MG	Sim	Sim	Sim	Sim	7	0
350870	Caconde/SP	Sim	Sim	Sim	Sim	3	8
311000	Caeté/MG	Sim	Sim	Sim	Sim	10	22

TABELA Cp01 - INFORMAÇÕES SOBRE SERVIÇOS DE CAPINA E ROÇADA

ANO DE
REFERÊNCIA
2010

Município		Serviço de capina e roçada			Quantidade de trabalhadores		
		Existência	Tipos		Agente Executor		
Manual	Mecanizada		Química	Público	Privado		
				empregado	empregado		
Código	Nome/UF						
Região Sudeste		Cp001	Cp002	Cp003	Cp004	Cp005	Cp006
350880	Cafelândia/SP	Sim	Sim	Sim	Não	3	
311010	Caiana/MG	Sim	Sim	Não	Não	0	0
350900	Caieiras/SP	Sim	Sim	Sim	Não	0	12
350920	Cajamar/SP	Sim	Sim	Sim	Não	49	
350925	Cajati/SP	Sim	Sim	Sim	Sim		4
350930	Cajobi/SP	Sim	Sim	Sim	Sim		
350940	Cajuru/SP	Sim	Sim	Sim	Sim		
311060	Cambui/MG	Sim	Sim		Sim	3	0
350950	Campinas/SP	Sim	Sim	Sim	Não	0	558
311120	Campo Belo/MG	Sim	Sim	Sim	Sim	4	
311140	Campo Florido/MG	Sim	Sim	Sim	Sim	5	0
350960	Campo Limpo Paulista/SP	Sim	Sim	Sim	Sim	10	0
350970	Campos do Jordão/SP	Sim	Sim	Sim		63	0
330100	Campos dos Goytacazes/RJ	Sim	Sim	Sim	Sim	0	556
311190	Cana Verde/MG	Sim	Não	Não	Sim		
311200	Candeias/MG	Sim	Não	Não	Sim	4	0
351000	Cândido Mota/SP	Sim	Sim	Sim	Sim	0	0
330110	Cantagalo/RJ	Sim	Sim			5	
351020	Capão Bonito/SP	Sim	Sim	Sim	Sim	1	0
311210	Caparaó/MG	Sim	Sim	Não	Não	0	0
351030	Capela do Alto/SP	Sim	Sim	Sim	Sim	1	0
311250	Capim Branco/MG	Sim	Sim	Não	Não	0	0
311260	Capinópolis/MG	Não				0	0
311265	Capitão Andrade/MG	Sim	Sim	Sim	Não	8	0
351040	Capivari/SP	Sim	Sim	Sim	Não	4	5
311290	Caputira/MG	Sim	Sim	Sim		0	
311300	Carai/MG	Sim	Sim	Não	Não	21	0
330093	Carapebus/RJ	Sim	Sim		Sim	7	
351060	Carapicuíba/SP	Não					
311350	Carbonita/MG	Sim	Sim	Sim	Sim	2	0
330115	Cardoso Moreira/RJ	Sim	Sim	Sim	Não	4	0
351070	Cardoso/SP	Sim	Sim	Sim	Sim	12	0
320130	Cariacica/ES	Sim	Sim	Não	Não	54	0
311370	Carlos Chagas/MG	Sim	Sim	Não	Não	0	4
311390	Carmo da Cachoeira/MG	Sim	Sim	Sim	Não	2	
311410	Carmo de Minas/MG	Sim	Sim	Não	Não	0	
311440	Carmo do Rio Claro/MG	Sim	Sim	Sim		4	5
311450	Carmópolis de Minas/MG						
311455	Cameirinho/MG	Sim	Sim	Sim	Não	3	0

TABELA Cp01 - INFORMAÇÕES SOBRE SERVIÇOS DE CAPINA E ROÇADA

ANO DE
REFERÊNCIA
2010

Município		Serviço de capina e roçada			Quantidade de trabalhadores		
		Existência	Tipos		Agente Executor		
Manual	Mecanizada		Química	Público	Privado		
				empregado	empregado		
Código	Nome/UF						
Região Sudeste		Cp001	Cp002	Cp003	Cp004	Cp005	Cp006
311460	Carrancas/MG	Sim	Sim	Sim	Sim		
311470	Carvalhópolis/MG	Sim	Sim	Não	Sim	1	0
351080	Casa Branca/SP	Sim	Sim	Sim	Sim	10	0
330130	Casimiro de Abreu/RJ	Sim	Sim	Não	Não		50
351090	Cássia dos Coqueiros/SP	Sim	Sim	Sim	Sim	1	0
320140	Castelo/ES	Sim	Sim				
351100	Castilho/SP	Sim	Sim	Sim	Sim	6	0
351110	Catanduva/SP	Sim	Sim	Sim	Sim	23	60
311535	Catas Altas/MG	Sim	Sim			10	0
351120	Catiguá/SP	Sim	Sim	Sim	Não	2	0
311547	Catuti/MG	Sim	Sim	Sim	Não	9	0
351130	Cedral/SP	Sim	Sim	Sim	Sim	4	
351140	Cerqueira César/SP					0	0
351150	Cerquilho/SP	Sim	Sim	Sim	Sim	20	
351160	Cesário Lange/SP						
351170	Charqueada/SP	Sim	Não	Sim	Não	3	0
311630	Cipotânea/MG	Sim	Sim	Não	Sim	5	0
311660	Cláudio/MG	Sim	Sim	Não	Não	0	6
351190	Clementina/SP	Sim	Sim	Sim	Não	5	
320150	Colatina/ES	Sim	Sim	Sim	Não	0	0
351200	Colina/SP	Sim	Sim	Sim	Não	6	0
330095	Comendador Levy Gasparian/RJ	Sim	Sim	Sim	Sim	4	6
311520	Conceição da Barra de Minas/MG	Sim	Sim	Sim	Sim	0	0
320160	Conceição da Barra/ES	Sim	Sim			25	0
311740	Conceição de Ipanema/MG	Sim	Sim	Sim	Não		
311770	Conceição do Rio Verde/MG	Sim	Sim	Sim	Não		
311790	Congonhal/MG	Sim	Sim	Não	Não	2	0
311830	Conselheiro Lafaiete/MG	Sim	Sim	Sim	Não	0	50
311840	Conselheiro Pena/MG					0	0
311850	Consolação/MG	Sim		Sim		1	
311860	Contagem/MG	Sim	Sim	Sim	Não		249
311870	Coqueiral/MG	Sim	Sim	Não	Sim	4	
351240	Cordeirópolis/SP	Sim	Sim	Sim	Sim	3	
311890	Cordisburgo/MG	Sim	Sim	Sim	Sim	6	
311900	Cordislândia/MG	Sim	Sim	Não	Sim	3	0
311910	Corinto/MG	Sim	Sim	Sim			
351250	Coroados/SP	Sim	Sim	Sim	Não	0	
311930	Coromandel/MG	Sim	Sim	Sim	Sim	0	5
311940	Coronel Fabriciano/MG	Sim	Sim	Não	Não	20	20

TABELA Cp01 - INFORMAÇÕES SOBRE SERVIÇOS DE CAPINA E ROÇADA

ANO DE
REFERÊNCIA
2010

Município	Serviço de capina e roçada				Quantidade de trabalhadores	
	Existência	Tipos			Agente Executor	
Código Nome/UF		Manual	Mecanizada	Química	Público empregado	Privado empregado
Região Sudeste	Cp001	Cp002	Cp003	Cp004	Cp005	Cp006
351260 Coronel Macedo/SP	Sim	Sim	Sim	Sim	4	
351270 Corumbataí/SP	Sim	Sim	Sim	Sim	5	0
351320 Cristais Paulista/SP	Não				2	0
312030 Cristália/MG	Sim	Sim			6	0
312050 Cristina/MG	Sim	Sim	Não	Não	0	0
351330 Cruzália/SP	Sim	Sim	Sim	Sim	0	0
351340 Cruzeiro/SP	Sim	Sim	Sim	Sim	14	0
351350 Cubatão/SP	Sim	Não	Sim	Sim		26
312090 Curvelo/MG	Sim	Sim	Sim	Não	12	0
312125 Delta/MG	Sim	Sim	Sim	Sim	0	0
351370 Descalvado/SP	Sim	Sim	Não	Sim	10	0
312140 Desterro de Entre Rios/MG	Não				0	
351380 Diadema/SP	Sim	Sim	Sim	Não	21	42
312180 Dionísio/MG	Sim	Sim	Não	Sim	2	0
351385 Dirce Reis/SP	Sim	Sim	Sim	Sim	4	0
312200 Divino/MG	Sim	Sim	Sim	Sim	0	6
351390 Divinolândia/SP	Sim	Sim	Sim	Não	2	
312230 Divinópolis/MG	Sim	Sim	Não	Não		
312240 Divisa Nova/MG	Sim				0	0
351400 Dobrada/SP	Sim	Sim	Sim	Sim	4	
312270 Dom Silvério/MG	Sim	Sim	Sim	Sim	2	0
320190 Domingos Martins/ES	Sim	Sim			22	0
312290 Dona Eusébia/MG	Sim	Sim			6	0
312310 Dores de Guanhaes/MG	Sim	Sim	Não	Sim	3	0
312340 Doresópolis/MG	Sim	Sim			1	
351440 Dracena/SP	Sim	Sim	Sim	Sim	8	
330170 Duque de Caxias/RJ	Sim	Sim	Sim	Não	1	8
351490 Elias Fausto/SP	Sim	Sim	Sim	Sim	3	
312360 Elói Mendes/MG	Sim	Sim	Não	Sim	6	0
351495 Embaúba/SP	Sim	Sim	Sim	Sim	9	0
351500 Embu/SP	Sim	Sim	Não	Não	15	
351515 Engenheiro Coelho/SP	Sim	Não	Sim	Sim	4	
312380 Engenheiro Navarro/MG	Sim	Sim	Não	Não	0	0
330180 Engenheiro Paulo de Frontin/RJ	Sim	Sim	Não	Não	45	
312385 Entre Folhas/MG	Sim	Sim	Não	Sim	2	0
312440 Espírito Santo do Dourado/MG	Sim	Sim	Sim	Sim		
351518 Espírito Santo do Pinhal/SP	Sim	Sim	Sim	Não	8	0
351519 Espírito Santo do Turvo/SP	Sim	Sim	Sim	Sim	2	0
351530 Estrela do Norte/SP	Sim	Sim	Sim	Sim	1	0

TABELA Cp01 - INFORMAÇÕES SOBRE SERVIÇOS DE CAPINA E ROÇADA

ANO DE
REFERÊNCIA
2010

Município		Serviço de capina e roçada			Quantidade de trabalhadores		
		Existência	Tipos		Agente Executor		
Código	Nome/UF		Manual	Mecanizada	Química	Público	Privado
						empregado	empregado
Região Sudeste		Cp001	Cp002	Cp003	Cp004	Cp005	Cp006
351520	Estrela d'Oeste/SP	Sim	Sim	Sim	Sim	0	10
312510	Extrema/MG	Sim	Sim	Não	Sim	12	0
312520	Fama/MG	Sim	Sim		Sim		
312530	Faria Lemos/MG	Sim	Sim	Não	Sim	5	0
351540	Fartura/SP	Sim	Sim	Sim	Sim	2	0
351560	Fernando Prestes/SP	Não				0	0
351565	Fernão/SP	Sim			Sim		
351570	Ferraz de Vasconcelos/SP	Sim	Sim	Sim		100	
351590	Floreal/SP	Sim	Sim	Sim	Sim	5	0
312600	Florestal/MG	Sim	Sim	Sim	Sim	3	0
351600	Flórida Paulista/SP	Não				0	0
312610	Formiga/MG	Sim	Sim		Sim	40	
312630	Fortaleza de Minas/MG	Sim	Sim	Sim	Sim	2	0
312640	Fortuna de Minas/MG	Sim	Sim	Não	Não	0	
351620	Franca/SP	Sim	Sim	Sim	Sim	12	30
312650	Francisco Badaró/MG	Sim	Sim	Sim	Não		
312660	Francisco Dumont/MG	Sim	Sim	Não	Não	10	0
312705	Fronteira dos Vales/MG	Sim	Sim	Não	Não	3	
312710	Frutal/MG	Não				0	0
351650	Gabriel Monteiro/SP	Sim	Sim	Sim	Não	4	0
351660	Gália/SP	Sim	Sim	Sim	Sim	1	0
312733	Gameleiras/MG	Não				0	0
351670	Garça/SP	Sim	Sim	Sim	Sim	16	0
351680	Gastão Vidigal/SP	Sim	Sim	Sim	Sim		
351690	General Salgado/SP	Sim	Sim	Sim	Sim	5	
351700	Getulina/SP	Sim	Sim			0	0
312735	Glaucilândia/MG	Sim	Sim	Não	Não	2	0
351710	Glicério/SP	Sim	Sim	Sim	Sim	2	
312750	Gonzaga/MG	Sim	Sim	Não	Não	6	
312760	Gouveia/MG	Sim	Sim	Não	Não	25	0
312770	Governador Valadares/MG	Sim	Sim	Sim	Não	0	63
312780	Grão Mogol/MG	Sim	Sim			10	
320230	Guaçu/ES	Sim	Sim	Sim	Não		
351720	Guaíçara/SP	Sim	Sim	Sim	Sim	2	0
351730	Guaimbê/SP	Sim	Sim	Sim	Sim	3	0
312800	Guanhães/MG	Sim	Sim	Sim	Sim	1	0
351750	Guapiaçu/SP	Sim	Sim	Sim	Sim	0	13
351760	Guapiara/SP	Sim	Sim	Não	Não	15	0
351780	Guaraçai/SP	Sim	Sim	Sim	Sim	4	

TABELA Cp01 - INFORMAÇÕES SOBRE SERVIÇOS DE CAPINA E ROÇADA

ANO DE
REFERÊNCIA
2010

Município		Serviço de capina e roçada			Quantidade de trabalhadores		
		Existência	Tipos		Agente Executor		
Manual	Mecanizada		Química	Público	Privado		
				empregado	empregado		
Código	Nome/UF						
Região Sudeste		Cp001	Cp002	Cp003	Cp004	Cp005	Cp006
312820	Guaraciaba/MG	Sim	Sim	Não	Não	3	
312840	Guarani/MG	Sim	Sim	Sim	Sim	0	0
312850	Guarará/MG	Sim	Sim	Não	Não	3	0
351820	Guararapes/SP	Sim	Sim	Sim	Sim	3	0
351830	Guararema/SP	Sim	Sim	Sim	Sim	30	0
351840	Guaratinguetá/SP	Sim	Sim	Sim	Não	20	0
351860	Guariba/SP	Sim	Sim	Sim	Sim	10	0
351870	Guarujá/SP	Sim	Sim	Sim	Não	5	196
351880	Guarulhos/SP	Sim	Sim	Sim	Não	169	0
351885	Guatapará/SP	Sim	Sim	Sim	Sim	1	
312880	Guidoval/MG	Sim	Sim	Não	Não	1	0
351890	Guzolândia/SP	Sim	Sim	Sim	Sim	10	0
351900	Herculândia/SP	Sim	Sim	Sim	Sim	7	0
351907	Hortolândia/SP	Sim	Sim	Sim	Sim	0	130
351910	Iacanga/SP	Sim	Não	Sim	Sim	6	0
312950	Ibiá/MG	Sim	Sim		Sim	0	2
351940	Ibirá/SP	Sim	Sim	Sim	Sim	2	0
312970	Ibiraci/MG	Sim	Sim	Sim	Sim	0	5
312980	Ibirité/MG	Sim	Sim	Sim	Sim	47	
351960	Ibitinga/SP	Sim	Sim	Sim	Sim	0	4
351970	Ibiúna/SP	Sim	Sim	Sim	Não		19
320260	Iconha/ES	Sim	Sim	Sim	Não	37	0
352000	Igarapu do Tietê/SP	Sim	Sim	Sim	Sim	6	0
352010	Igarapava/SP	Sim	Sim	Sim	Sim	2	4
313010	Igarapé/MG	Sim	Sim	Sim	Não	0	32
330187	Iguaba Grande/RJ	Sim	Sim	Sim	Não	0	17
313040	Ijaci/MG	Sim	Sim		Sim	0	5
352044	Ilha Solteira/SP	Sim	Sim	Sim	Sim	12	0
352040	Ilhabela/SP	Sim	Sim	Sim	Não	92	
313050	Ilicínea/MG	Sim	Sim			6	
352050	Indaiatuba/SP	Sim	Sim	Sim	Não	1	67
313080	Ingai/MG	Sim	Sim	Sim		6	
313110	Inimutaba/MG	Sim	Sim	Sim	Não	2	
352080	Inúbia Paulista/SP	Sim	Sim	Sim	Sim	2	0
313115	Ipaba/MG	Sim	Sim	Não	Não	2	0
313120	Ipanema/MG	Sim	Sim	Sim	Não	5	0
313130	Ipatinga/MG	Sim	Sim	Sim	Não	0	84
352100	Iperó/SP	Sim	Sim	Sim	Não	4	0
352110	Ipeúna/SP	Sim	Sim	Sim	Não	3	

TABELA Cp01 - INFORMAÇÕES SOBRE SERVIÇOS DE CAPINA E ROÇADA

ANO DE
REFERÊNCIA
2010

Município		Serviço de capina e roçada			Quantidade de trabalhadores			
		Existência	Tipos		Agente Executor			
Manual	Mecanizada		Química	Público	Privado			
				empregado	empregado			
Código	Nome/UF							
Região Sudeste		Cp001	Cp002	Cp003	Cp004	Cp005	Cp006	
352140	Iracemápolis/SP	Sim	Sim	Não	Sim	0	0	
352150	Irapuá/SP	Sim	Sim	Sim	Não	0	0	
352170	Itaberá/SP	Sim	Sim	Sim	Sim	4		
313170	Itabira/MG	Sim	Sim	Sim	Sim	41	0	
313190	Itabirito/MG	Sim	Sim	Não	Não	9	0	
330190	Itaboraí/RJ	Sim	Sim	Sim	Não	10	40	
320270	Itaguaçu/ES	Sim	Sim	Sim	Não	5		
330200	Itaguaí/RJ	Sim	Sim	Sim	Não		45	
313220	Itaguara/MG	Sim	Sim	Não	Sim	2		
352180	Itai/SP	Sim	Sim	Sim	Sim	10	0	
313230	Itaipé/MG	Sim	Sim	Não	Não	8	0	
352190	Itajobi/SP	Sim	Sim	Sim	Sim	2		
313240	Itajubá/MG	Sim	Sim	Não	Sim			
330205	Italva/RJ	Sim	Sim	Sim	Sim	0	0	
313250	Itamarandiba/MG	Sim	Sim	Não	Não			
313290	Itamogi/MG	Sim	Sim	Não	Sim	2		
313300	Itamonte/MG	Sim	Sim	Não	Sim	0	0	
352210	Itanhaém/SP	Sim	Sim	Sim	Sim	38	75	
313310	Itanhandu/MG	Sim	Sim	Sim	Sim	12	0	
313330	Itaobim/MG	Sim	Sim			0		
330210	Itaocara/RJ	Sim	Sim	Não	Não	10		
352220	Itapeçerica da Serra/SP	Sim	Sim					
313350	Itapeçerica/MG	Sim			Sim	2	0	
320280	Itapemirim/ES	Sim	Sim	Sim	Não	26	0	
352230	Itapetininga/SP	Sim	Sim	Não	Sim	13	50	
352240	Itapeva/SP	Sim	Sim	Sim	Sim	20	0	
352250	Itapevi/SP	Sim	Sim	Sim	Não	0	72	
352260	Itapira/SP	Sim	Sim	Sim	Sim	10	17	
352265	Itapirapuã Paulista/SP	Sim	Sim	Não	Não	0	0	
352270	Itápolis/SP	Sim	Sim	Sim	Sim	7		
352300	Itapura/SP	Sim	Sim	Sim	Sim	5	0	
352310	Itaquaquecetuba/SP	Sim	Sim	Sim	Não	35	0	
352320	Itararé/SP	Sim	Sim	Sim	Sim	15	0	
352330	Itariri/SP	Sim	Sim	Não	Não	3	0	
352340	Itatiba/SP	Sim	Sim	Não	Sim	0	20	
313380	Itaúna/MG	Sim	Sim	Sim	Não	22	0	
352360	Itirapina/SP	Sim	Sim	Não	Sim	2	0	
352390	Itu/SP	Sim	Sim	Sim	Não	0	70	
313420	Ituiutaba/MG	Sim	Sim	Sim	Sim	8	12	

TABELA Cp01 - INFORMAÇÕES SOBRE SERVIÇOS DE CAPINA E ROÇADA

ANO DE
REFERÊNCIA
2010

Município		Serviço de capina e roçada			Quantidade de trabalhadores		
		Existência	Tipos		Agente Executor		
Manual	Mecanizada		Química	Público	Privado		
				empregado	empregado		
Código	Nome/UF						
Região Sudeste		Cp001	Cp002	Cp003	Cp004	Cp005	Cp006
352400	Itupeva/SP	Sim	Sim	Sim	Sim	30	0
313440	Iturama/MG	Sim	Sim	Não	Não	0	15
313450	Itutinga/MG	Sim	Sim	Sim	Sim	5	0
352410	Ituverava/SP	Sim	Sim	Sim	Sim	45	10
352420	Jaborandi/SP	Sim	Sim	Sim	Sim	4	0
352430	Jaboticabal/SP	Sim	Sim	Sim	Sim	10	0
352440	Jacarei/SP	Sim	Sim	Sim	Sim	0	105
313470	Jacinto/MG	Sim	Sim	Não	Não	7	0
313480	Jacui/MG	Sim	Sim	Sim	Não	3	0
352470	Jaguariúna/SP	Sim	Sim	Sim	Sim	5	3
352480	Jales/SP	Sim	Sim	Não		12	0
330227	Japeri/RJ	Sim	Sim	Sim	Não		35
352510	Jardinópolis/SP	Sim	Sim	Sim	Sim	17	0
352520	Jarinu/SP	Sim	Sim				
352530	Jau/SP	Sim	Sim	Sim	Não	0	43
313540	Jeceaba/MG	Sim	Sim	Sim	Sim	3	0
313550	Jequeri/MG	Sim	Sim	Sim	Sim	5	0
320310	Jerônimo Monteiro/ES					4	
313610	Joanésia/MG	Sim	Sim	Não	Não	3	
313620	João Monlevade/MG	Sim	Sim	Não	Sim	4	0
320313	João Neiva/ES	Sim	Sim	Sim	Não	0	18
352560	João Ramalho/SP	Sim	Não	Sim	Não	1	0
313655	José Raydan/MG	Sim	Sim	Não	Não	5	0
313670	Juiz de Fora/MG	Sim	Sim	Sim	Não	154	0
352580	Júlio Mesquita/SP	Sim	Sim	Sim	Sim	2	0
352590	Jundiá/SP	Sim	Sim	Sim	Sim	0	210
352610	Juquiá/SP	Sim	Sim	Sim	Não	0	12
313690	Juruaia/MG	Sim	Sim	Sim	Sim	6	0
313710	Lagamar/MG	Sim	Sim	Não	Sim	4	0
313750	Lagoa Formosa/MG	Sim	Sim		Sim	2	0
313760	Lagoa Santa/MG	Sim	Sim	Sim	Não	63	0
313780	Lambari/MG	Sim	Sim	Sim	Não	6	7
352640	Laranjal Paulista/SP	Sim	Sim	Sim	Sim	10	0
352660	Lavrinhas/SP	Sim	Sim	Não	Não	12	0
313835	Leme do Prado/MG	Sim	Sim	Não	Não	2	0
352680	Lençóis Paulista/SP	Sim	Sim	Sim	Sim	15	40
313860	Lima Duarte/MG	Sim	Sim	Não	Sim	3	
313862	Limeira do Oeste/MG	Sim	Sim	Sim	Não	2	0
352690	Limeira/SP	Sim	Sim	Sim	Sim	0	70

TABELA Cp01 - INFORMAÇÕES SOBRE SERVIÇOS DE CAPINA E ROÇADA

ANO DE
REFERÊNCIA
2010

Município		Serviço de capina e roçada			Quantidade de trabalhadores		
		Existência	Tipos		Agente Executor		
Manual	Mecanizada		Química	Público	Privado		
				empregado	empregado		
Código	Nome/UF	Cp001	Cp002	Cp003	Cp004	Cp005	Cp006
Região Sudeste							
352700	Lindóia/SP	Sim	Sim	Sim	Não	0	0
320320	Linhares/ES	Sim	Sim	Sim	Não	0	72
352710	Lins/SP	Sim	Sim	Sim	Sim	20	10
313865	Lontra/MG	Sim	Sim	Não	Não	5	0
352725	Lourdes/SP	Sim	Sim	Não	Sim	2	0
352740	Lucélia/SP	Sim	Sim	Sim	Sim	10	
352750	Lucianópolis/SP	Sim	Sim	Sim	Sim	2	0
352760	Luis Antônio/SP	Sim	Sim	Sim	Sim	0	0
313868	Luislândia/MG	Sim	Sim	Não	Não	2	0
352790	Lutécia/SP	Sim	Sim	Sim	Sim	0	0
313880	Luz/MG	Sim	Sim	Sim	Sim	10	
330240	Macaé/RJ	Sim	Sim	Sim	Não	35	115
352800	Macatuba/SP	Sim	Sim	Não	Sim	6	0
352810	Macaubal/SP	Sim	Sim	Sim	Não	4	0
330245	Macuco/RJ	Sim	Sim	Sim	Não	0	9
352830	Magda/SP	Sim	Não	Sim	Não	1	0
352850	Mairiporã/SP	Sim	Sim	Sim	Não	33	
352860	Manduri/SP	Sim	Sim	Sim	Sim	3	0
313930	Manga/MG	Sim	Sim	Não	Não		0
330260	Mangaratiba/RJ	Sim	Sim	Sim		0	15
313940	Manhuaçu/MG	Sim	Sim	Sim	Sim	50	0
313960	Mantena/MG	Sim	Sim	Não	Não		
320330	Mantenópolis/ES	Sim	Sim	Não	Não	20	0
352870	Marabá Paulista/SP	Sim	Sim	Não	Sim	3	0
352880	Maracai/SP	Sim	Sim	Sim	Sim	4	
352885	Marapoama/SP	Sim	Sim	Sim	Sim	2	0
313990	Maria da Fé/MG	Sim	Não	Não	Sim	4	0
314000	Mariana/MG	Sim	Sim	Sim	Sim	15	0
330270	Maricá/RJ	Sim	Sim	Sim	Não	12	15
320335	Marilândia/ES	Sim	Sim	Sim	Sim	19	0
352900	Marília/SP	Sim	Sim	Sim	Sim	28	0
314020	Maripá de Minas/MG	Sim	Sim	Não	Não	2	0
352920	Martinópolis/SP	Sim	Sim	Sim	Sim	7	0
352930	Matão/SP	Sim	Sim	Sim	Sim	3	22
314070	Mateus Leme/MG	Sim	Sim	Não	Sim	4	0
314120	Matutina/MG	Sim	Não	Não	Sim	1	0
352940	Mauá/SP	Sim	Sim	Sim	Não	86	13
314140	Medina/MG	Sim	Sim	Não	Não	20	
330280	Mendes/RJ	Sim	Sim	Sim	Não	36	0

TABELA Cp01 - INFORMAÇÕES SOBRE SERVIÇOS DE CAPINA E ROÇADA

ANO DE
REFERÊNCIA
2010

Município		Serviço de capina e roçada			Quantidade de trabalhadores		
		Existência	Tipos			Agente Executor	
Manual	Mecanizada		Química	Público	Privado		
				empregado	empregado		
Código	Nome/UF						
Região Sudeste		Cp001	Cp002	Cp003	Cp004	Cp005	Cp006
352960	Meridiano/SP	Sim	Sim	Sim	Sim	4	
330285	Mesquita/RJ	Sim	Sim	Sim	Não		25
352970	Miguelópolis/SP	Sim	Sim		Sim	5	0
314190	Minduri/MG	Sim	Sim		Sim	2	
353000	Mira Estrela/SP	Sim	Sim	Não	Sim	4	0
330300	Miracema/RJ	Sim	Sim	Sim	Sim	10	
353010	Mirandópolis/SP	Sim	Sim	Sim	Não	1	3
353030	Mirassol/SP	Sim	Sim	Sim		0	32
353040	Mirassolândia/SP	Sim	Sim	Sim	Não	8	0
353070	Mogi Guaçu/SP	Sim	Sim	Sim	Sim	41	35
353060	Moji das Cruzes/SP	Sim	Sim	Sim	Sim	0	111
353090	Mombuca/SP	Sim	Sim	Sim	Não		
353110	Mongaguá/SP	Sim	Sim	Sim	Sim	10	0
314270	Montalvânia/MG	Sim	Sim	Não	Não		
320350	Montanha/ES	Sim	Sim	Não	Não	25	0
353130	Monte Alto/SP	Sim	Sim	Sim	Sim	0	0
314290	Monte Azul/MG	Sim	Sim			15	
314310	Monte Carmelo/MG	Sim	Sim	Sim	Não	10	
353160	Monte Castelo/SP	Sim	Sim	Sim	Sim	3	
353180	Monte Mor/SP	Sim	Sim	Sim	Sim	10	
314320	Monte Santo de Minas/MG	Sim	Sim	Não	Não	16	0
314340	Monte Sião/MG	Sim	Sim	Sim	Não	10	0
353170	Monteiro Lobato/SP	Sim	Sim	Sim	Sim	8	
314330	Montes Claros/MG	Sim	Sim	Sim	Não	50	
314350	Morada Nova de Minas/MG	Sim	Sim	Sim	Sim	12	
353190	Morro Agudo/SP	Sim	Sim	Não	Não	10	0
314360	Morro da Garça/MG	Sim	Sim			2	0
353200	Morungaba/SP	Sim	Sim				
353205	Motuca/SP	Sim	Sim	Sim	Sim	3	
320360	Mucurici/ES	Sim	Sim	Sim	Não	4	0
320380	Muqui/ES	Sim	Sim			6	
314390	Muriae/MG	Sim	Sim	Sim	Sim	0	10
314410	Muzambinho/MG	Sim	Sim	Sim	Sim	15	
353215	Nantes/SP	Sim	Sim	Sim	Sim	2	0
353220	Narandiba/SP	Sim	Sim	Sim	Sim	2	0
330310	Natividade/RJ	Sim	Sim	Não	Não	0	4
314450	Nazareno/MG	Sim	Sim	Sim	Sim	2	
314460	Nepomuceno/MG	Sim	Sim	Não	Sim	4	
353260	Nhandeara/SP	Sim	Sim	Sim	Sim	5	

TABELA Cp01 - INFORMAÇÕES SOBRE SERVIÇOS DE CAPINA E ROÇADA

ANO DE
REFERÊNCIA
2010

Município		Serviço de capina e roçada			Quantidade de trabalhadores		
		Existência	Tipos		Agente Executor		
Manual	Mecanizada		Química	Público	Privado		
				empregado	empregado		
Código	Nome/UF	Cp001	Cp002	Cp003	Cp004	Cp005	Cp006
Região Sudeste		Cp001	Cp002	Cp003	Cp004	Cp005	Cp006
330330	Niterói/RJ	Sim	Sim	Sim	Não	48	32
353280	Nova Aliança/SP	Sim	Sim	Sim	Não	5	0
314467	Nova Belém/MG	Sim	Sim	Não	Não	0	0
353282	Nova Campina/SP	Sim	Sim	Sim	Sim	6	0
353284	Nova Canaã Paulista/SP	Sim	Sim	Sim	Não		
353286	Nova Castilho/SP	Sim	Sim	Sim	Sim	0	
353290	Nova Europa/SP	Sim	Sim	Sim	Não	3	0
330340	Nova Friburgo/RJ	Sim	Sim	Sim	Não	40	0
330350	Nova Iguaçu/RJ	Sim	Sim	Sim	Sim	0	30
314480	Nova Lima/MG	Sim	Sim	Sim	Não	0	90
353330	Nova Luzitânia/SP	Sim	Sim	Sim	Sim	5	0
353340	Nova Odessa/SP	Sim	Sim	Sim	Sim	27	0
313660	Nova União/MG	Sim	Sim		Sim		
353325	Novais/SP	Não				0	0
314530	Novo Cruzeiro/MG	Sim	Sim	Não	Sim	6	
353350	Novo Horizonte/SP	Sim	Sim	Sim	Não	4	
353390	Olímpia/SP	Sim	Sim	Sim	Sim	14	0
314550	Olimpio Noronha/MG	Sim	Sim	Não	Não		
314570	Oliveira Fortes/MG	Sim	Sim	Não	Não	0	
314560	Oliveira/MG	Sim	Sim	Sim	Sim	18	0
353400	Onda Verde/SP	Sim	Sim	Sim	Não	2	0
314587	Orizânia/MG	Sim	Sim	Não	Não	4	0
353430	Orlândia/SP	Sim	Sim	Sim	Não	0	40
353440	Osasco/SP	Sim	Sim	Sim	Não	0	15
353470	Ourinhos/SP	Sim	Sim	Sim	Não	0	0
314590	Ouro Branco/MG	Sim	Sim	Sim	Não	26	27
314600	Ouro Fino/MG	Sim	Sim	Não	Sim	5	
314610	Ouro Preto/MG	Sim	Sim	Sim	Sim	0	84
353475	Ouroeste/SP	Sim	Sim	Sim	Sim		
353490	Pacaembu/SP	Sim	Sim	Sim	Sim	0	
314630	Padre Paraíso/MG	Sim		Sim			
314655	Pai Pedro/MG	Sim	Sim			3	0
314650	Pains/MG	Sim	Sim	Sim	Sim	2	0
353520	Palmeira d'Oeste/SP	Sim	Sim		Sim	2	
353530	Palmital/SP	Sim	Sim	Sim	Sim	4	0
353540	Panorama/SP	Sim	Sim	Sim	Não	6	0
314700	Paracatu/MG	Sim	Sim	Sim	Sim	0	40
353550	Paraguaçu Paulista/SP	Sim	Sim	Sim	Sim	8	0
353560	Paraibuna/SP	Sim	Sim	Sim	Não	35	

TABELA Cp01 - INFORMAÇÕES SOBRE SERVIÇOS DE CAPINA E ROÇADA

ANO DE
REFERÊNCIA
2010

Município		Serviço de capina e roçada			Quantidade de trabalhadores		
		Existência	Tipos		Agente Executor		
Manual	Mecanizada		Química	Público	Privado		
				empregado	empregado		
Código	Nome/UF						
Região Sudeste		Cp001	Cp002	Cp003	Cp004	Cp005	Cp006
314730	Paraisópolis/MG	Sim	Sim	Sim	Sim	4	0
353590	Paranapuá/SP	Sim	Sim	Não	Não	5	
353625	Parisi/SP	Sim	Sim	Sim	Sim	0	0
314750	Passabém/MG	Sim	Sim	Sim	Não	2	0
314790	Passos/MG	Sim	Sim	Sim	Sim	0	25
314800	Patos de Minas/MG	Sim	Sim	Sim	Sim	32	54
330385	Paty do Alferes/RJ	Sim	Sim	Sim	Não	70	0
353640	Paulicéia/SP	Sim	Sim	Sim	Sim	2	0
353650	Paulínia/SP	Sim	Sim	Sim	Sim	0	120
314840	Paulistas/MG	Sim	Sim	Não	Sim	8	0
353660	Paulo de Faria/SP	Sim	Não	Sim	Sim	0	0
314850	Pavão/MG	Sim	Sim			4	0
353670	Pederneiras/SP	Sim	Sim	Sim	Sim	45	0
314890	Pedra do Indaia/MG	Sim	Sim	Não	Não	2	0
314900	Pedra Dourada/MG	Sim	Sim	Sim	Não	1	0
314910	Pedralva/MG	Sim	Sim		Sim	2	0
353690	Pedranópolis/SP	Sim	Sim	Sim	Não	2	0
353710	Pedreira/SP	Sim	Sim	Sim	Sim	4	18
353715	Pedrinhas Paulista/SP	Sim	Sim	Sim	Sim	3	
353730	Penápolis/SP	Sim	Sim	Não	Sim	0	0
314950	Pequeri/MG	Sim	Sim	Não	Não	7	0
353740	Pereira Barreto/SP	Sim	Sim	Sim	Sim	5	
353750	Pereiras/SP	Sim	Sim	Sim	Não	2	
314995	Periquito/MG	Sim	Sim	Não	Não	3	0
353760	Peruibe/SP	Sim	Sim	Sim	Não	18	18
315000	Pescador/MG	Sim	Sim	Não	Não	2	0
330390	Petrópolis/RJ	Sim	Sim	Sim	Não	135	200
353770	Piacatu/SP	Sim	Sim	Sim	Sim	2	0
315015	Piedade de Caratinga/MG	Sim	Sim	Não	Sim	0	4
353780	Piedade/SP	Sim	Sim	Sim	Sim	5	0
353790	Pilar do Sul/SP	Sim	Sim	Sim	Sim	10	0
315050	Pimenta/MG	Sim	Sim	Não	Não	6	
353800	Pindamonhangaba/SP	Sim	Sim	Sim	Sim	22	20
353810	Pindorama/SP	Sim	Não	Sim	Não	3	0
315053	Pingo-d'Água/MG	Sim	Sim	Não	Sim		
353820	Pinhalzinho/SP	Sim	Sim	Sim	Sim	11	
330395	Pinheiral/RJ	Sim	Sim	Sim	Não	12	0
353860	Piracaia/SP	Sim	Sim	Sim	Sim	0	6
315060	Piracema/MG	Sim	Sim	Não	Sim	0	

TABELA Cp01 - INFORMAÇÕES SOBRE SERVIÇOS DE CAPINA E ROÇADA

ANO DE
REFERÊNCIA
2010

Município		Serviço de capina e roçada			Quantidade de trabalhadores		
		Existência	Tipos		Agente Executor		
Código	Nome/UF		Manual	Mecanizada	Química	Público	Privado
						empregado	empregado
Região Sudeste		Cp001	Cp002	Cp003	Cp004	Cp005	Cp006
353870	Piracicaba/SP	Sim	Sim	Sim	Não	0	0
330400	Pirai/RJ	Sim	Sim	Sim	Não	0	0
353880	Piraju/SP	Sim	Sim	Sim	Não	18	0
315070	Pirajuba/MG	Sim	Sim	Sim	Não	5	
353900	Pirangi/SP	Sim	Sim	Sim	Sim	9	
315090	Piranguçu/MG	Sim	Sim	Sim	Sim	2	0
315110	Pirapetinga/MG	Sim	Sim	Não	Sim	21	0
315120	Pirapora/MG	Sim	Sim	Sim	Não	18	8
353930	Pirassununga/SP	Sim	Sim	Sim	Sim	20	0
353950	Pitangueiras/SP	Sim	Sim	Não	Não	0	0
353970	Platina/SP	Não					
353980	Poá/SP	Sim	Sim	Não	Não	90	20
315180	Poços de Caldas/MG	Sim	Sim	Sim	Sim	22	0
315200	Pompéu/MG	Sim	Sim		Sim	9	
354010	Pongai/SP	Sim	Sim	Sim	Sim	1	
320425	Ponto Belo/ES	Sim	Sim	Não	Sim	0	0
315217	Ponto dos Volantes/MG	Não				0	
354040	Populina/SP	Sim	Sim	Sim	Não	2	0
354050	Porangaba/SP	Sim	Sim	Sim	Sim	4	
330410	Porciúncula/RJ	Sim	Sim	Não	Não	10	
354060	Porto Feliz/SP	Sim	Sim	Sim	Sim	9	20
354070	Porto Ferreira/SP	Sim	Sim	Não	Sim		
315250	Pouso Alegre/MG	Sim	Sim	Sim	Sim	0	100
354085	Pracinha/SP	Sim	Sim	Sim	Sim	8	
354100	Praia Grande/SP	Sim	Sim	Sim	Sim	45	0
315280	Prata/MG	Sim	Sim		Sim	20	0
354110	Presidente Alves/SP	Sim	Sim	Sim	Sim	1	0
315310	Presidente Bernardes/MG	Não				10	0
354130	Presidente Epitácio/SP	Sim	Sim	Sim	Sim	9	0
354140	Presidente Prudente/SP	Sim	Sim	Sim	Sim		11
354150	Presidente Venceslau/SP	Sim	Sim	Sim	Sim	2	0
354160	Promissão/SP	Sim	Sim	Sim	Sim	53	0
354170	Quatá/SP	Sim	Não	Sim	Sim	1	0
330414	Queimados/RJ	Sim	Sim			0	0
315380	Queluzito/MG	Sim	Sim	Não	Sim	5	0
354200	Quintana/SP	Sim	Sim	Sim	Sim		
354210	Rafard/SP	Sim	Sim	Sim	Não	6	
315400	Raul Soares/MG	Sim	Sim			5	0
354230	Redenção da Serra/SP	Sim	Sim	Não	Sim	2	0

TABELA Cp01 - INFORMAÇÕES SOBRE SERVIÇOS DE CAPINA E ROÇADA

ANO DE
REFERÊNCIA
2010

Município		Serviço de capina e roçada			Quantidade de trabalhadores		
		Existência	Tipos				Agente Executor
Código	Nome/UF		Manual	Mecanizada	Química	Público	Privado
						empregado	empregado
Região Sudeste		Cp001	Cp002	Cp003	Cp004	Cp005	Cp006
354240	Regente Feijó/SP	Sim	Sim	Sim	Sim		
354250	Reginópolis/SP	Sim	Não	Sim	Não	2	0
315420	Resende Costa/MG	Sim	Sim	Sim	Sim	2	0
315430	Resplendor/MG	Sim	Sim	Sim	Não	3	0
315440	Ressaquinha/MG	Sim	Sim	Sim	Sim	4	0
354280	Ribeira/SP	Sim	Sim	Sim	Não	9	
354290	Ribeirão Bonito/SP						
354310	Ribeirão Corrente/SP	Sim	Sim	Sim	Não	2	0
354325	Ribeirão Grande/SP	Sim	Sim	Não	Sim	8	
354330	Ribeirão Pires/SP	Sim	Sim	Sim	Não	15	0
354340	Ribeirão Preto/SP	Sim	Sim	Sim	Não	0	60
354370	Rincão/SP	Sim	Sim	Sim	Sim	2	0
354380	Rinópolis/SP	Sim	Sim	Sim	Não	2	
315480	Rio Acima/MG	Sim	Sim	Sim	Não	0	21
320435	Rio Bananal/ES	Sim	Sim	Sim	Não	1	0
330430	Rio Bonito/RJ	Sim	Sim	Sim	Não		100
354390	Rio Claro/SP	Sim	Sim	Sim	Não	30	66
330450	Rio das Flores/RJ	Sim	Sim	Sim	Não	3	0
330455	Rio de Janeiro/RJ	Sim	Sim	Sim	Não	1.284	0
315510	Rio do Prado/MG	Sim	Sim			0	
315500	Rio Doce/MG	Sim	Sim	Sim	Não	3	0
315530	Rio Manso/MG	Sim	Sim	Não	Sim	5	0
320440	Rio Novo do Sul/ES	Sim	Sim	Não	Não	50	0
315570	Rio Piracicaba/MG	Sim	Sim			10	
315590	Rio Preto/MG	Sim	Sim	Não	Não	8	0
354420	Riolândia/SP	Sim	Sim	Sim	Sim	3	
354350	Riversul/SP	Sim	Sim	Sim	Não	3	
315620	Rochedo de Minas/MG	Sim	Sim	Sim		4	
315630	Rodeiro/MG	Sim	Sim	Não	Sim		
354450	Rubinéia/SP	Sim	Sim	Sim	Não		
315670	Sabará/MG	Sim	Sim	Sim	Sim	26	0
354470	Sagres/SP	Sim	Sim	Sim	Não	3	0
354490	Sales Oliveira/SP	Sim	Sim	Sim	Sim	0	0
354500	Salesópolis/SP	Sim	Sim	Sim	Não	0	0
315700	Salinas/MG	Sim	Sim	Não	Não	3	0
315710	Salto da Divisa/MG	Sim	Sim	Não	Não	0	0
354530	Salto de Pirapora/SP	Sim	Sim	Sim	Sim	3	0
354540	Salto Grande/SP	Sim	Sim	Sim	Sim	0	0
354520	Salto/SP	Sim	Sim	Sim	Não	19	52

TABELA Cp01 - INFORMAÇÕES SOBRE SERVIÇOS DE CAPINA E ROÇADA

ANO DE
REFERÊNCIA
2010

Município		Serviço de capina e roçada			Quantidade de trabalhadores		
		Existência	Tipos		Agente Executor		
Manual	Mecanizada		Química	Público	Privado		
				empregado	empregado		
Código	Nome/UF						
Região Sudeste		Cp001	Cp002	Cp003	Cp004	Cp005	Cp006
354560	Santa Adélia/SP	Sim	Não	Sim	Não	4	0
354580	Santa Bárbara d'Oeste/SP	Sim	Sim	Sim	Sim	35	15
315720	Santa Bárbara/MG						
354600	Santa Branca/SP	Sim	Sim			3	0
354610	Santa Clara d'Oeste/SP	Sim	Sim	Não	Não	5	
354620	Santa Cruz da Conceição/SP	Sim	Não	Sim	Não	3	
354630	Santa Cruz das Palmeiras/SP	Sim	Sim	Sim	Sim	6	0
354650	Santa Ernestina/SP	Sim	Sim	Sim	Não	0	0
354670	Santa Gertrudes/SP	Sim	Sim	Sim	Sim	5	0
354680	Santa Isabel/SP	Sim	Sim	Sim	Sim	4	
320450	Santa Leopoldina/ES	Sim	Sim	Sim	Não	10	0
354690	Santa Lúcia/SP	Sim	Sim	Sim	Sim	3	0
315780	Santa Luzia/MG	Sim	Sim	Não	Não	2	45
354700	Santa Maria da Serra/SP	Sim	Sim	Sim	Não	1	0
330460	Santa Maria Madalena/RJ	Sim	Sim	Sim	Não	16	10
354710	Santa Mercedes/SP	Sim	Sim	Não	Sim	0	0
354750	Santa Rita do Passa Quatro/SP	Sim	Sim	Sim	Sim		
315960	Santa Rita do Sapucaí/MG	Sim	Sim	Sim	Não	9	
354740	Santa Rita d'Oeste/SP	Sim	Sim	Sim		3	0
315980	Santa Vitória/MG	Sim	Sim	Não	Não	0	18
354720	Santana da Ponte Pensa/SP	Sim	Não	Sim	Sim	1	0
354730	Santana de Parnaíba/SP	Sim	Sim	Sim	Sim	0	50
315870	Santana do Garambéu/MG	Sim	Sim	Sim	Sim	2	
354770	Santo Anastácio/SP	Sim		Sim	Sim		
354780	Santo André/SP	Sim	Sim	Sim	Não	0	36
354790	Santo Antônio da Alegria/SP	Sim	Sim	Sim	Sim	0	0
354800	Santo Antônio de Posse/SP	Sim	Sim	Sim	Não	4	0
315990	Santo Antônio do Amparo/MG	Sim	Sim	Não	Sim	3	0
316030	Santo Antônio do Jacinto/MG	Sim	Sim			0	
354810	Santo Antônio do Jardim/SP	Sim	Sim	Sim	Não	2	0
316040	Santo Antônio do Monte/MG	Sim	Sim		Sim	10	
316060	Santo Hipólito/MG	Sim	Sim			0	0
354840	Santópolis do Aguapeí/SP	Sim	Sim	Sim	Não	2	0
354850	Santos/SP	Sim	Sim	Sim	Sim	0	64
354870	São Bernardo do Campo/SP	Sim	Sim	Não	Não	0	165
316090	São Brás do Suaçuí/MG	Sim	Sim	Sim	Sim	4	
354880	São Caetano do Sul/SP	Sim	Sim			8	
354890	São Carlos/SP	Sim	Sim	Sim	Sim	15	50
316095	São Domingos das Dores/MG	Sim	Sim	Não	Sim	1	

TABELA Cp01 - INFORMAÇÕES SOBRE SERVIÇOS DE CAPINA E ROÇADA

ANO DE
REFERÊNCIA
2010

Município		Serviço de capina e roçada			Quantidade de trabalhadores		
		Existência	Tipos			Agente Executor	
Manual	Mecanizada		Química	Público	Privado		
				empregado	empregado		
Código	Nome/UF						
Região Sudeste		Cp001	Cp002	Cp003	Cp004	Cp005	Cp006
316105	São Félix de Minas/MG	Sim	Sim	Sim	Sim	2	0
316140	São Francisco do Glória/MG	Sim	Não	Sim	Sim	1	0
320470	São Gabriel da Palha/ES	Sim	Sim	Não	Não	0	11
316160	São Geraldo da Piedade/MG						
316165	São Geraldo do Baixo/MG	Sim	Sim	Sim	Não	0	
316170	São Gonçalo do Abaeté/MG	Não				0	
316180	São Gonçalo do Pará/MG	Sim	Sim		Sim	4	
316200	São Gonçalo do Sapucaí/MG	Sim		Sim		2	
330490	São Gonçalo/RJ	Sim	Sim	Sim	Não	0	100
316210	São Gotardo/MG	Sim	Sim	Sim	Sim	12	0
354910	São João da Boa Vista/SP	Sim	Sim	Sim	Sim	9	9
354925	São João de Itacema/SP	Sim	Sim	Sim	Sim	1	0
330510	São João de Meriti/RJ	Sim	Sim	Sim	Não	21	0
316250	São João del Rei/MG	Sim	Sim	Sim	Sim		
316280	São João Evangelista/MG	Sim	Sim	Não	Sim	0	3
354940	São Joaquim da Barra/SP	Sim	Sim	Sim	Não	0	17
316294	São José da Barra/MG	Sim	Sim	Sim	Sim	3	0
354950	São José da Bela Vista/SP	Sim	Não	Sim	Não		
316295	São José da Lapa/MG	Sim	Sim	Sim	Não	0	15
330513	São José de Ubá/RJ	Sim	Sim			0	0
320480	São José do Calçado/ES	Sim	Sim			0	0
316340	São José do Goiabal/MG	Sim	Sim	Não	Sim	0	0
316350	São José do Jacuri/MG	Sim	Sim	Não	Sim	0	0
354970	São José do Rio Pardo/SP	Sim	Sim	Sim	Sim	36	0
354980	São José do Rio Preto/SP	Sim	Sim	Sim	Não	30	0
330515	São José do Vale do Rio Preto/RJ	Sim	Sim	Não	Não	10	0
354990	São José dos Campos/SP	Sim	Sim	Sim	Não	102	135
354995	São Lourenço da Serra/SP	Sim	Sim			10	0
355000	São Luís do Paraitinga/SP	Sim	Sim	Não	Não	7	0
320490	São Mateus/ES	Sim	Sim	Não	Não	0	35
316380	São Miguel do Anta/MG	Sim	Sim	Não	Não		
355030	São Paulo/SP	Sim	Sim	Sim	Não	0	0
316390	São Pedro da União/MG	Sim	Sim	Sim	Sim	0	0
355050	São Pedro do Turvo/SP	Sim	Sim	Sim	Sim	2	0
355040	São Pedro/SP	Sim	Sim	Sim	Não	10	0
320495	São Roque do Canaã/ES	Sim	Sim	Não	Sim	3	
355060	São Roque/SP	Sim	Sim	Sim	Não	6	0
355080	São Sebastião da Grama/SP	Sim	Sim	Não	Sim	3	0
330530	São Sebastião do Alto/RJ	Sim	Sim			0	0

TABELA Cp01 - INFORMAÇÕES SOBRE SERVIÇOS DE CAPINA E ROÇADA

ANO DE
REFERÊNCIA
2010

Município		Serviço de capina e roçada			Quantidade de trabalhadores		
		Existência	Tipos		Agente Executor		
Manual	Mecanizada		Química	Público	Privado		
				empregado	empregado		
Código	Nome/UF						
Região Sudeste		Cp001	Cp002	Cp003	Cp004	Cp005	Cp006
316450	São Sebastião do Maranhão/MG	Sim	Sim		Sim	8	0
316470	São Sebastião do Paraíso/MG	Sim	Sim	Sim	Sim		
316480	São Sebastião do Rio Preto/MG	Sim	Sim			5	
355070	São Sebastião/SP	Sim	Sim	Sim	Sim		
316500	São Tiago/MG	Não					
355100	São Vicente/SP	Sim	Sim	Sim	Não	100	5
316540	Sapucaí-Mirim/MG	Sim	Sim	Sim	Não	8	0
316570	Senador Firmino/MG	Sim	Sim		Sim	2	
316600	Senhora de Oliveira/MG	Sim	Não	Não	Sim	0	0
316640	Seritinga/MG	Sim	Sim	Não	Sim	2	
316670	Serra dos Aimorés/MG	Sim	Sim	Não	Não		
320500	Serra/ES	Sim	Sim	Sim	Não	0	200
316690	Serrania/MG	Sim	Sim	Sim	Não	2	0
316695	Serranópolis de Minas/MG	Sim	Sim	Não	Não	0	0
316710	Serro/MG	Sim	Sim	Sim	Não	5	10
355170	Sertãozinho/SP	Sim	Sim	Sim	Não	23	195
355180	Sete Barras/SP	Sim	Não	Sim	Não	2	6
316720	Sete Lagoas/MG	Sim	Sim	Sim	Não	0	68
316750	Simão Pereira/MG	Sim	Sim	Sim	Não	1	1
316760	Simonésia/MG	Sim	Não	Sim	Não	19	0
355210	Socorro/SP	Sim	Sim			10	0
316780	Soledade de Minas/MG	Sim	Sim	Sim	Sim	2	
355220	Sorocaba/SP	Sim	Sim	Sim	Não	0	160
355230	Sud Mennucci/SP	Sim	Sim	Sim	Sim	3	0
355240	Sumaré/SP	Sim	Sim	Sim	Sim	21	0
355255	Suzanópolis/SP	Sim	Sim	Sim	Sim	7	0
355250	Suzano/SP	Sim	Sim	Sim	Não	0	130
355260	Tabapuá/SP	Sim	Sim	Sim	Sim	11	
355270	Tabatinga/SP	Sim	Sim	Sim	Sim	1	0
355280	Taboão da Serra/SP	Sim	Sim	Não	Sim	0	12
316800	Taiobeiras/MG	Sim	Sim	Não	Sim	5	0
355320	Taiúva/SP	Não					
355330	Tambauí/SP	Sim	Sim	Sim	Sim	10	0
316820	Tapirai/MG	Sim	Sim	Sim	Sim	2	
355350	Tapirai/SP	Sim	Sim	Sim	Sim		
355370	Taquaritinga/SP	Sim	Sim	Sim	Sim	5	0
355380	Taquarituba/SP	Sim	Sim	Sim	Não	3	0
355400	Tatui/SP	Sim	Sim	Sim	Não	32	0
355410	Taubaté/SP	Sim	Sim	Sim	Sim	180	0

TABELA Cp01 - INFORMAÇÕES SOBRE SERVIÇOS DE CAPINA E ROÇADA

ANO DE
REFERÊNCIA
2010

Município		Serviço de capina e roçada			Quantidade de trabalhadores		
		Existência	Tipos		Agente Executor		
Manual	Mecanizada		Química	Público	Privado		
				empregado	empregado		
Código	Nome/UF						
Região Sudeste		Cp001	Cp002	Cp003	Cp004	Cp005	Cp006
316850	Teixeiras/MG	Sim	Sim	Sim	Sim	5	
355430	Teodoro Sampaio/SP	Sim	Sim	Sim	Sim	4	
316860	Teófilo Otoni/MG	Sim	Sim	Não	Sim	35	8
355440	Terra Roxa/SP	Sim	Sim			4	0
316900	Tocantins/MG	Sim	Sim		Sim	2	0
355465	Torre de Pedra/SP	Sim	Sim	Sim	Não	1	0
355475	Trabiju/SP	Sim	Sim	Sim	Não		
355480	Tremembé/SP	Sim	Sim	Sim	Não	10	12
316930	Três Corações/MG	Sim	Sim	Sim	Sim	0	30
355490	Três Fronteiras/SP	Não				0	0
316935	Três Marias/MG	Sim	Sim	Sim	Não	3	0
316950	Tumiritinga/MG	Sim	Sim	Não	Não	5	
355500	Tupã/SP	Sim	Sim	Sim	Sim	9	4
355520	Turiúba/SP	Sim	Sim	Sim	Sim	2	0
317000	Ubai/MG	Sim	Sim			15	
317010	Uberaba/MG	Sim	Sim	Não	Não	75	17
317020	Uberlândia/MG	Sim	Sim	Sim	Não	5	186
355550	Ubirajara/SP	Sim		Sim			
317043	União de Minas/MG	Sim	Sim			2	
355580	Urânia/SP	Sim	Sim	Sim	Sim	5	0
355590	Uru/SP	Sim	Sim	Sim	Sim	4	0
317047	Uruana de Minas/MG	Sim	Sim	Não	Não	0	0
317052	Urucuia/MG	Sim	Sim	Sim	Sim	22	0
355600	Urupês/SP	Sim	Sim	Sim	Não	0	0
330610	Valença/RJ	Sim	Sim	Sim	Não	0	0
355620	Valinhos/SP	Sim	Sim	Sim	Sim	15	191
355630	Valparaíso/SP	Sim	Sim	Sim	Sim	0	0
320503	Vargem Alta/ES	Sim	Sim	Não	Não	5	0
317060	Vargem Bonita/MG	Sim	Sim	Não	Sim	3	
355640	Vargem Grande do Sul/SP	Sim	Sim	Sim	Sim	6	0
355645	Vargem Grande Paulista/SP					5	
317070	Varginha/MG	Sim	Sim	Sim	Não	9	33
317075	Varjão de Minas/MG	Não				2	0
330615	Varre-Sai/RJ	Sim	Sim	Sim			
317080	Várzea da Palma/MG	Sim	Sim		Sim		
330620	Vassouras/RJ	Sim	Sim	Sim	Não	12	25
317100	Vazante/MG	Sim	Sim	Não	Sim	30	
320506	Venda Nova do Imigrante/ES	Sim	Não	Sim	Sim		
317115	Vermelho Novo/MG	Sim	Sim	Não	Sim	0	0

TABELA Cp01 - INFORMAÇÕES SOBRE SERVIÇOS DE CAPINA E ROÇADA

ANO DE
REFERÊNCIA
2010

Município		Serviço de capina e roçada			Quantidade de trabalhadores		
		Existência	Tipos		Agente Executor		
Manual	Mecanizada		Química	Público	Privado		
				empregado	empregado		
Código	Nome/UF	Cp001	Cp002	Cp003	Cp004	Cp005	Cp006
Região Sudeste		Cp001	Cp002	Cp003	Cp004	Cp005	Cp006
317120	Vespasiano/MG	Sim	Sim	Não	Não	60	0
320510	Viana/ES	Sim	Sim	Sim			20
317130	Viçosa/MG	Sim	Sim	Sim	Não	10	0
320515	Vila Pavão/ES	Sim	Sim	Sim	Não	8	0
355670	Vinhedo/SP	Sim	Sim	Sim	Não	0	43
355680	Viradouro/SP	Sim	Sim	Sim	Não	6	1
317170	Virginia/MG	Sim	Sim	Não	Sim	19	0
317190	Virgolândia/MG	Sim	Sim	Não	Sim	1	0
317200	Visconde do Rio Branco/MG	Sim	Sim	Sim	Não	15	0
355695	Vitória Brasil/SP	Sim	Sim	Não	Sim	1	0
320530	Vitória/ES	Sim	Sim	Sim	Não	0	250
330630	Volta Redonda/RJ	Sim	Sim	Sim	Não	13	125
355700	Votorantim/SP	Sim	Não	Sim	Não	0	0
355710	Votuporanga/SP	Sim	Sim	Não	Sim		
355715	Zacarias/SP	Sim	Sim	Sim	Sim	4	

TABELA Os01a
INFORMAÇÕES SOBRE OUTROS SERVIÇOS,
EXECUTADOS PELA PREFEITURA

TABELA Os01a - INFORMAÇÕES SOBRE OUTROS SERVIÇOS, EXECUTADOS PELA PREFEITURA

ANO DE
REFERÊNCIA
2010

Município	Outros Serviços executados pela Prefeitura														
	Lavação de vias e praças	Poda de árvores	Limpeza de feiras e mercados	Limpeza de praias	Limpeza de bocas-de-lobo	Pintura de meio fio	Limpeza de lotes vagos	Remoção de animais mortos	Coleta de pneus velhos	Coleta de pilhas e baterias	Coleta de resíduos volumosos	Coleta de lâmpadas fluorescentes	Coleta de resíduos eletrônicos	Outros serviços	
Código Nome/UF															
Região Sudeste	Os001	Os040	Os003	Os004	Os005	Os006	Os007	Os008	Os009	Os010	Os011	Os047	Os050	Os043	
310050 Açucena/MG	Executa	Executa	Executa	Executa											
350010 Adamantina/SP	Executa	Executa	Executa		Executa	Executa		Executa	Executa	Executa	Executa	Executa	Executa		
350020 Adolfo/SP		Executa		Executa	Executa	Executa		Executa	Executa	Executa	Executa				
320010 Afonso Cláudio/ES	Executa	Executa	Executa		Executa	Executa	Não executa	Executa		Não executa	Executa	Não executa	Não executa		
310070 Água Comprida/MG	Executa	Executa			Executa	Executa	Executa	Executa			Executa				
350030 Aguai/SP		Executa	Executa		Executa	Executa			Executa					Executa	
310080 Aguanil/MG		Executa													
350040 Águas da Prata/SP	Executa	Não executa		Executa											
350055 Águas de Santa Bárbara/SP															
350060 Águas de São Pedro/SP	Executa	Executa			Executa	Executa	Executa	Executa			Executa				
350070 Agudos/SP	Executa	Executa	Executa		Executa	Executa	Executa	Executa	Executa	Executa	Executa	Executa	Executa		
310110 Aimorés/MG	Executa	Executa	Executa		Executa	Executa		Executa	Executa	Executa	Executa			Executa	
310160 Alfenas/MG	Executa	Executa	Executa	Não executa	Executa	Executa	Executa	Executa	Executa		Não executa		Executa		
310180 Alpercata/MG	Executa	Executa			Executa	Executa		Executa			Executa				
350090 Altair/SP		Executa													
310200 Alterosa/MG															
350100 Altinópolis/SP	Executa	Executa	Executa		Executa		Executa	Executa	Executa		Executa				
350110 Alto Alegre/SP					Executa	Executa			Executa	Executa	Executa	Executa	Executa	Executa	
315350 Alto Jequitibá/MG		Executa			Executa	Executa		Executa							
320035 Alto Rio Novo/ES															
350115 Alumínio/SP	Não executa	Não executa	Não executa		Não executa	Não executa		Não executa			Não executa				
350120 Álvares Florence/SP	Não executa	Executa	Executa	Não executa	Executa	Executa	Executa	Executa	Executa	Executa	Executa	Não executa	Não executa	Executa	
350130 Álvares Machado/SP															
350150 Alvinlândia/SP		Executa							Executa		Executa	Executa	Executa		
310240 Alvorada de Minas/MG	Não executa	Executa	Não executa	Não executa							Executa	Executa	Executa		
350160 Americana/SP		Executa	Não executa		Executa	Executa		Executa	Executa		Executa		Executa		
350170 Américo Brasiliense/SP	Executa	Executa	Executa		Executa	Executa	Executa	Executa		Executa	Executa	Executa			
350190 Amparo/SP	Executa	Executa	Executa		Executa	Executa	Executa	Executa			Executa				
310260 Andradas/MG	Executa	Executa	Executa		Executa	Executa	Não executa	Executa	Executa	Executa	Executa	Executa	Executa		
350210 Andradina/SP															
310280 Andrelândia/MG	Não executa	Executa	Não executa	Não executa	Executa	Executa	Não executa	Executa	Executa	Não executa	Executa		Não executa	Não executa	
350220 Angatuba/SP	Executa	Executa	Executa		Executa	Executa				Não executa		Executa	Executa		
330010 Angra dos Reis/RJ	Não executa	Não executa	Não executa	Não executa											
350230 Anhembi/SP	Executa	Executa	Executa		Executa	Executa	Não executa	Executa		Não executa					
350240 Anhumas/SP															
310290 Antônio Carlos/MG	Executa	Executa	Executa		Executa	Executa		Executa							
310310 Antônio Prado de Minas/MG		Executa			Executa	Executa									
350260 Aparecida d'Oeste/SP		Executa													
350250 Aparecida/SP	Executa	Executa	Executa		Executa	Executa	Executa	Executa			Executa				

TABELA Os01a - INFORMAÇÕES SOBRE OUTROS SERVIÇOS, EXECUTADOS PELA PREFEITURA

ANO DE
REFERÊNCIA
2010

Município	Outros Serviços executados pela Prefeitura														
	Lavação de vias e praças	Poda de árvores	Limpeza de feiras e mercados	Limpeza de praias	Limpeza de bocas-de-lobo	Pintura de meio fio	Limpeza de lotes vagos	Remoção de animais mortos	Coleta de pneus velhos	Coleta de pilhas e baterias	Coleta de resíduos volumosos	Coleta de lâmpadas fluorescentes	Coleta de resíduos eletrônicos	Outros serviços	
Código Nome/UF															
Região Sudeste	Os001	Os040	Os003	Os004	Os005	Os006	Os007	Os008	Os009	Os010	Os011	Os047	Os050	Os043	
350270 Apiaí/SP	Executa	Executa	Executa												
350280 Araçatuba/SP	Não executa	Não executa	Não executa		Não executa		Não executa								
350290 Araçoiaba da Serra/SP	Executa	Executa	Executa			Executa		Executa							
320060 Aracruz/ES	Não executa	Executa	Não executa	Não executa	Não executa	Não executa	Executa	Não executa	Executa						
310340 Araçuaí/MG		Executa	Executa		Não executa	Executa		Executa							
310350 Araguari/MG	Não executa	Não executa	Executa	Não executa	Executa	Não executa	Não executa	Executa	Executa	Não executa	Não executa	Não executa	Não executa		
350310 Arandu/SP	Executa	Executa	Executa		Executa	Não executa	Executa	Executa	Executa	Não executa	Executa	Executa	Executa		
310360 Arantina/MG															
350315 Arapeli/SP	Executa	Executa	Executa	Não executa	Executa	Executa	Não executa	Executa	Não executa	Não executa	Executa	Não executa	Não executa		
310375 Araporã/MG	Executa	Não executa	Executa	Não executa	Não executa	Não executa	Não executa	Executa	Executa	Executa	Executa	Executa	Executa	Não executa	
350320 Araraquara/SP	Executa	Executa	Não executa		Não executa	Não executa	Não executa	Não executa			Executa				
350330 Araras/SP	Executa	Executa	Executa	Não executa	Executa	Executa	Não executa	Executa	Executa	Não executa	Executa	Não executa	Não executa		
350335 Arco-Íris/SP	Executa	Executa	Não executa	Não executa	Executa	Executa	Não executa	Executa	Executa	Executa	Executa	Executa	Executa		
310420 Arcos/MG	Não executa	Executa	Não executa	Não executa	Executa	Executa	Não executa	Executa	Executa	Não executa	Executa	Não executa	Não executa		
310445 Aricanduva/MG															
350380 Artur Nogueira/SP	Executa	Executa	Executa		Não executa		Executa	Executa	Não executa	Não executa	Executa	Não executa	Não executa		
350390 Arujá/SP	Executa	Executa			Executa	Executa		Executa	Executa	Executa					
350400 Assis/SP	Não executa	Executa	Executa	Não executa	Executa	Executa	Executa	Executa	Executa	Executa	Executa	Executa	Executa	Não executa	
350410 Atibaia/SP	Executa	Executa	Executa		Executa	Executa		Executa	Não executa		Executa		Não executa		
320070 Atilio Vivacqua/ES	Executa	Executa	Executa			Executa	Executa	Executa	Executa		Executa				
350440 Avanhadava/SP															
350460 Bady Bassitt/SP															
320080 Baixo Guandu/ES	Não executa	Não executa	Executa	Não executa	Executa	Executa	Executa	Executa	Executa	Não executa	Não executa	Não executa	Não executa		
350470 Balbinos/SP	Executa	Executa				Executa	Executa	Executa			Executa				
350500 Barão de Antonina/SP		Executa				Executa		Executa							
310540 Barão de Cocais/MG	Executa	Executa	Executa		Executa	Executa	Executa	Executa	Executa		Executa		Executa		
310560 Barbacena/MG	Executa		Não executa			Não executa		Não executa	Executa	Executa					
350520 Bariri/SP		Executa	Não executa			Não executa	Executa	Não executa			Executa				
350530 Barra Bonita/SP	Executa	Executa	Executa								Executa	Executa	Executa		
350535 Barra do Chapéu/SP	Executa	Executa													
310570 Barra Longa/MG	Executa	Executa			Executa	Executa	Executa	Executa	Executa		Executa				
330040 Barra Mansa/RJ	Executa	Executa	Executa		Executa	Executa	Executa	Executa	Executa	Executa	Executa	Executa	Executa		
350550 Barretos/SP	Não executa	Executa	Não executa	Não executa	Executa	Executa	Executa	Executa	Executa	Não executa	Executa	Não executa	Não executa		
310590 Barroso/MG															
350570 Barueri/SP															
350580 Bastos/SP			Executa				Executa		Executa		Executa		Executa		
350590 Batatais/SP		Executa			Executa	Executa		Executa	Não executa		Executa				
350600 Bauru/SP	Executa	Executa	Executa	Não executa	Executa	Executa	Executa	Executa	Executa	Executa	Executa	Executa	Não executa	Não executa	
350610 Bebedouro/SP	Executa	Executa	Executa		Executa	Executa	Executa		Executa			Executa	Executa		

TABELA Os01a - INFORMAÇÕES SOBRE OUTROS SERVIÇOS, EXECUTADOS PELA PREFEITURA

ANO DE
REFERÊNCIA
2010

Município	Outros Serviços executados pela Prefeitura														
	Lavação de vias e praças	Poda de árvores	Limpeza de feiras e mercados	Limpeza de praias	Limpeza de bocas-de-lobo	Pintura de meio fio	Limpeza de lotes vagos	Remoção de animais mortos	Coleta de pneus velhos	Coleta de pilhas e baterias	Coleta de resíduos volumosos	Coleta de lâmpadas fluorescentes	Coleta de resíduos eletrônicos	Outros serviços	
Código Nome/UF															
Região Sudeste	Os001	Os040	Os003	Os004	Os005	Os006	Os007	Os008	Os009	Os010	Os011	Os047	Os050	Os043	
310610 Belmiro Braga/MG	Executa	Executa			Executa	Executa			Não executa		Não executa	Não executa	Não executa		
310620 Belo Horizonte/MG	Executa	Executa	Executa		Executa	Executa	Executa	Executa	Executa	Não executa		Não executa	Executa		
310640 Belo Vale/MG		Executa			Executa		Executa	Executa	Executa		Executa	Executa			
350620 Bento de Abreu/SP	Não executa	Não executa													
310650 Berilo/MG		Executa	Executa		Executa		Executa								
310660 Bertópolis/MG	Não executa	Executa	Executa	Não executa	Executa	Executa	Executa	Executa	Não executa	Não executa	Executa	Não executa	Não executa		
310670 Betim/MG	Não executa	Não executa	Não executa		Não executa	Não executa		Não executa	Não executa		Não executa				
310690 Bicas/MG	Executa	Executa			Executa	Executa				Não executa	Executa	Não executa	Não executa		
350640 Bilac/SP	Executa	Não executa	Não executa	Não executa	Executa	Executa	Executa	Executa	Executa	Executa	Executa	Executa	Executa	Executa	
350650 Birigui/SP															
350670 Boa Esperança do Sul/SP	Executa	Executa	Não executa	Não executa											
350680 Bocaina/SP	Executa	Executa	Executa	Não executa											
350690 Bofete/SP	Executa	Executa				Executa		Executa		Executa	Executa	Executa	Executa	Executa	
350700 Boituva/SP	Executa	Executa	Executa	Não executa	Executa	Executa	Executa	Executa	Executa	Executa	Executa	Executa	Executa	Não executa	
330060 Bom Jesus do Itabapoana/RJ															
320110 Bom Jesus do Norte/ES	Executa	Executa	Não executa	Não executa	Executa	Executa	Executa	Executa	Não executa	Não executa		Não executa	Não executa		
350715 Bom Sucesso de Itararé/SP															
310810 Bonfim/MG					Executa	Executa		Executa	Executa		Executa				
310825 Bonito de Minas/MG															
350730 Boracéia/SP	Executa	Executa			Executa		Executa	Executa	Executa	Executa	Executa	Executa	Executa	Executa	
310840 Botelhos/MG	Executa	Executa	Executa		Executa	Executa		Executa		Executa					
350750 Botucatu/SP	Executa	Executa	Executa		Executa	Executa	Executa	Executa			Executa		Executa		
310890 Brasópolis/MG	Executa	Executa	Executa	Não executa	Executa	Executa	Não executa	Executa	Não executa	Não executa	Não executa	Não executa	Não executa		
350770 Braúna/SP	Executa	Executa			Executa	Executa	Executa	Executa	Executa	Executa	Executa				
350780 Brodowski/SP														Não executa	
350790 Brotas/SP	Executa	Executa	Executa		Executa	Executa	Não executa	Executa	Executa	Executa	Executa	Executa	Executa	Executa	Executa
310900 Brumadinho/MG	Executa	Executa	Executa	Não executa	Executa		Não executa	Executa	Executa	Executa	Executa	Executa	Não executa	Não executa	Não executa
310910 Bueno Brandão/MG	Não executa	Executa	Executa					Executa	Não executa		Executa				
310925 Bugre/MG		Executa													
350800 Buri/SP	Executa	Executa	Executa	Executa				Executa			Executa				
350810 Buritama/SP	Executa	Executa	Executa	Executa	Executa	Executa	Executa	Executa	Executa	Executa	Executa	Não executa	Não executa		
310940 Buritizeiro/MG		Executa	Executa												
330070 Cabo Frio/RJ			Não executa	Executa	Executa	Não executa					Executa				
350840 Cabreúva/SP	Executa	Executa			Não executa	Executa		Executa	Não executa						
350850 Caçapava/SP	Executa		Executa		Executa	Executa	Executa	Executa	Executa	Executa	Executa	Executa	Executa		
310960 Cachoeira da Prata/MG	Não executa	Executa	Executa	Não executa	Executa										
310970 Cachoeira de Minas/MG		Executa				Executa									
350870 Caconde/SP	Executa	Executa	Executa		Executa	Executa	Executa	Executa	Executa						
311000 Caeté/MG	Executa	Executa	Executa	Não executa	Executa	Executa	Executa	Executa	Executa	Não executa	Executa	Executa	Não executa		

TABELA Os01a - INFORMAÇÕES SOBRE OUTROS SERVIÇOS, EXECUTADOS PELA PREFEITURA

ANO DE
REFERÊNCIA
2010

Município	Outros Serviços executados pela Prefeitura														
	Lavação de vias e praças	Poda de árvores	Limpeza de feiras e mercados	Limpeza de praias	Limpeza de bocas-de-lobo	Pintura de meio fio	Limpeza de lotes vagos	Remoção de animais mortos	Coleta de pneus velhos	Coleta de pilhas e baterias	Coleta de resíduos volumosos	Coleta de lâmpadas fluorescentes	Coleta de resíduos eletrônicos	Outros serviços	
Código Nome/UF															
Região Sudeste	Os001	Os040	Os003	Os004	Os005	Os006	Os007	Os008	Os009	Os010	Os011	Os047	Os050	Os043	
350880 Cafelândia/SP		Executa	Executa		Executa			Executa							
311010 Caiana/MG		Executa													
350900 Caieiras/SP	Executa	Executa	Executa		Executa	Executa		Executa	Executa	Não executa					
350920 Cajamar/SP		Executa	Não executa		Executa	Executa	Não executa	Executa			Não executa				
350925 Cajati/SP														Executa	
350930 Cajobi/SP	Executa	Não executa													
350940 Cajuru/SP															
311060 Cambui/MG	Executa	Executa	Executa		Executa	Executa		Executa	Executa	Executa	Executa				
350950 Campinas/SP	Não executa	Executa	Não executa		Não executa	Executa		Executa	Executa	Não executa	Não executa	Não executa	Não executa		
311120 Campo Belo/MG		Executa	Executa		Executa	Executa	Executa	Executa	Não executa						
311140 Campo Florido/MG															
350960 Campo Limpo Paulista/SP	Não executa	Executa	Não executa	Não executa											
350970 Campos do Jordão/SP	Executa	Executa	Executa	Não executa	Executa	Executa	Não executa	Executa			Não executa	Não executa		Não executa	
330100 Campos dos Goytacazes/RJ	Não executa		Não executa	Não executa	Não executa	Não executa	Não executa	Não executa	Não executa		Não executa				
311190 Cana Verde/MG															
311200 Candeias/MG	Executa	Executa			Executa	Executa	Executa	Executa	Executa	Executa		Executa			
351000 Cândido Mota/SP	Executa		Não executa		Executa	Executa		Executa	Executa						
330110 Cantagalo/RJ	Executa		Executa		Executa	Executa			Não executa	Não executa		Não executa	Não executa	Não executa	
351020 Capão Bonito/SP		Não executa	Executa		Executa	Executa		Executa	Executa		Executa				
311210 Caparaó/MG	Executa	Não executa	Não executa	Não executa											
351030 Capela do Alto/SP	Executa	Executa			Executa	Executa		Executa	Executa	Executa	Executa	Executa	Executa		
311250 Capim Branco/MG															
311260 Capinópolis/MG			Executa					Executa							
311265 Capitão Andrade/MG	Executa	Executa	Executa		Executa	Executa	Não executa	Executa	Executa	Executa	Executa	Executa	Executa	Executa	
351040 Capivari/SP	Executa	Executa	Executa			Executa		Executa	Executa		Executa				
311290 Caputira/MG					Executa	Executa									
311300 Carai/MG															
330093 Carapebus/RJ															
351060 Carapicuíba/SP	Executa	Executa	Executa		Executa	Executa		Executa	Executa	Executa					
311350 Carbonita/MG															
330115 Cardoso Moreira/RJ		Executa			Executa	Executa	Executa	Executa	Executa		Executa				
351070 Cardoso/SP	Executa	Não executa	Não executa	Executa	Executa	Não executa	Não executa	Executa	Não executa	Executa	Executa	Executa			
320130 Cariacica/ES	Executa	Não executa	Executa		Executa	Executa		Executa							
311370 Carlos Chagas/MG	Não executa	Executa	Não executa	Não executa	Executa	Não executa	Executa	Executa	Executa	Não executa	Não executa	Não executa	Não executa	Não executa	
311390 Carmo da Cachoeira/MG	Executa	Executa	Não executa	Não executa	Executa	Executa	Executa	Executa	Não executa	Não executa	Executa	Não executa	Não executa	Não executa	
311410 Carmo de Minas/MG		Executa			Executa			Executa							
311440 Carmo do Rio Claro/MG	Executa	Executa	Executa	Não executa											
311450 Carmópolis de Minas/MG															
311455 Carneirinho/MG	Executa			Executa	Executa	Executa	Executa	Executa	Executa						

TABELA Os01a - INFORMAÇÕES SOBRE OUTROS SERVIÇOS, EXECUTADOS PELA PREFEITURA

ANO DE
REFERÊNCIA
2010

Município	Outros Serviços executados pela Prefeitura														
	Lavação de vias e praças	Poda de árvores	Limpeza de feiras e mercados	Limpeza de praias	Limpeza de bocas-de-lobo	Pintura de meio fio	Limpeza de lotes vagos	Remoção de animais mortos	Coleta de pneus velhos	Coleta de pilhas e baterias	Coleta de resíduos volumosos	Coleta de lâmpadas fluorescentes	Coleta de resíduos eletrônicos	Outros serviços	
Código Nome/UF															
Região Sudeste	Os001	Os040	Os003	Os004	Os005	Os006	Os007	Os008	Os009	Os010	Os011	Os047	Os050	Os043	
311460 Carrancas/MG	Executa	Executa	Não executa		Executa	Executa	Executa	Executa	Executa	Executa	Executa	Não executa		Executa	
311470 Carvalhópolis/MG		Executa													
351080 Casa Branca/SP	Executa	Executa	Executa	Não executa	Executa	Executa	Executa	Executa	Executa	Não executa	Executa	Não executa	Não executa		
330130 Casimiro de Abreu/RJ	Não executa	Não executa				Não executa	Não executa	Não executa							
351090 Cássia dos Coqueiros/SP		Executa			Executa	Executa		Executa							
320140 Castelo/ES	Executa	Não executa	Executa		Executa	Executa		Executa			Executa				
351100 Castilho/SP		Não executa	Executa		Executa	Executa	Executa	Executa	Executa	Não executa	Executa	Não executa	Não executa		
351110 Catanduva/SP	Executa	Executa	Executa		Executa	Executa	Executa	Executa	Não executa	Não executa	Executa	Executa	Não executa		
311535 Catas Altas/MG	Executa	Executa	Executa			Executa		Executa	Não executa	Não executa		Executa			
351120 Catiguá/SP															
311547 Catuti/MG	Executa	Executa	Executa	Não executa		Executa	Executa	Executa	Executa						
351130 Cedral/SP	Executa	Executa	Executa		Executa	Executa	Executa	Executa	Executa	Executa	Executa	Executa	Executa		
351140 Cerqueira César/SP															
351150 Cerquilho/SP		Executa	Executa												
351160 Cesário Lange/SP															
351170 Charqueada/SP		Executa				Executa									
311630 Cipotânea/MG	Executa	Executa			Executa	Executa		Executa			Executa				
311660 Cláudio/MG	Executa	Executa	Não executa	Não executa	Não executa	Não executa	Não executa	Não executa				Não executa	Não executa		
351190 Clementina/SP															
320150 Colatina/ES	Executa	Executa	Executa	Não executa	Executa	Executa	Não executa	Não executa	Não executa	Não executa	Executa	Não executa	Executa	Executa	
351200 Colina/SP	Executa	Executa	Executa	Não executa	Executa	Executa	Executa	Executa	Executa	Não executa	Executa	Executa	Não executa		
330095 Comendador Levy Gasparian/RJ															
311520 Conceição da Barra de Minas/MG	Não executa	Executa	Não executa	Não executa											
320160 Conceição da Barra/ES	Executa	Executa	Executa	Executa	Executa	Executa	Executa	Executa			Executa				
311740 Conceição de Ipanema/MG	Executa	Executa	Executa	Não executa	Executa	Executa	Executa	Executa	Executa						
311770 Conceição do Rio Verde/MG															
311790 Congonhal/MG	Executa	Executa			Executa			Executa							
311830 Conselheiro Lafaiete/MG	Não executa	Não executa	Não executa												
311840 Conselheiro Pena/MG															
311850 Consolação/MG															
311860 Contagem/MG	Não executa	Não executa	Não executa			Não executa		Não executa							
311870 Coqueiral/MG															
351240 Cordeirópolis/SP		Executa							Executa	Executa	Executa				
311890 Cordisburgo/MG															
311900 Cordislândia/MG	Executa	Executa	Executa	Não executa											
311910 Corinto/MG						Executa	Executa	Executa	Executa						
351250 Coroados/SP							Executa	Executa	Executa	Executa	Executa	Executa	Executa		
311930 Coromandel/MG	Executa	Não executa	Executa	Não executa											
311940 Coronel Fabriciano/MG	Executa	Executa	Executa		Executa	Executa		Executa	Executa		Executa				

TABELA Os01a - INFORMAÇÕES SOBRE OUTROS SERVIÇOS, EXECUTADOS PELA PREFEITURA

ANO DE
REFERÊNCIA
2010

Município	Outros Serviços executados pela Prefeitura														
	Lavação de vias e praças	Poda de árvores	Limpeza de feiras e mercados	Limpeza de praias	Limpeza de bocas-de-lobo	Pintura de meio fio	Limpeza de lotes vagos	Remoção de animais mortos	Coleta de pneus velhos	Coleta de pilhas e baterias	Coleta de resíduos volumosos	Coleta de lâmpadas fluorescentes	Coleta de resíduos eletrônicos	Outros serviços	
Código Nome/UF															
Região Sudeste	Os001	Os040	Os003	Os004	Os005	Os006	Os007	Os008	Os009	Os010	Os011	Os047	Os050	Os043	
351260 Coronel Macedo/SP															
351270 Corumbataí/SP	Executa	Executa													
351320 Cristais Paulista/SP	Executa	Executa			Executa	Executa	Executa	Executa							
312030 Cristália/MG	Executa	Executa	Executa		Executa	Executa	Executa	Executa	Executa	Executa	Executa	Executa	Executa		
312050 Cristina/MG	Executa	Executa	Executa	Não executa	Executa	Executa	Não executa	Executa	Não executa	Executa	Executa				
351330 Cruzália/SP	Executa	Executa	Não executa			Não executa		Não executa	Executa	Executa	Não executa	Executa	Executa		
351340 Cruzeiro/SP															
351350 Cubatão/SP	Não executa	Não executa	Não executa		Não executa	Não executa	Não executa	Não executa	Não executa	Não executa	Não executa	Não executa	Não executa		
312090 Curvelo/MG	Executa	Executa	Executa		Executa	Executa		Executa	Executa						
312125 Delta/MG	Executa					Executa	Executa								
351370 Descalvado/SP															
312140 Desterro de Entre Rios/MG		Executa			Executa	Executa									
351380 Diadema/SP	Não executa	Executa	Não executa		Executa	Executa	Não executa	Executa	Executa	Não executa	Executa	Não executa			
312180 Dionísio/MG		Executa	Executa		Não executa	Executa		Executa							
351385 Dirce Reis/SP		Executa			Executa	Executa	Executa	Executa		Executa	Executa	Executa	Executa		
312200 Divino/MG		Não executa			Não executa	Não executa	Não executa								
351390 Divinolândia/SP	Executa	Não executa	Executa		Executa	Executa	Não executa	Executa	Executa	Executa	Executa	Executa	Executa	Executa	
312230 Divinópolis/MG		Executa	Executa		Executa	Executa		Executa	Executa	Não executa	Executa				
312240 Divisa Nova/MG															
351400 Dobrada/SP	Não executa	Executa	Executa		Executa	Executa	Executa	Executa			Executa				
312270 Dom Silvério/MG		Executa						Executa	Executa	Executa	Executa	Executa			
320190 Domingos Martins/ES	Executa	Executa	Executa		Executa	Executa	Executa	Executa			Executa			Executa	
312290 Dona Eusébia/MG															
312310 Dolores de Guanhaes/MG	Não executa	Executa	Não executa	Não executa	Executa	Executa	Não executa	Executa	Não executa	Não executa	Executa	Não executa	Não executa		
312340 Doloresópolis/MG	Não executa	Executa	Não executa	Não executa	Executa	Executa	Não executa	Executa	Não executa	Não executa	Não executa	Não executa	Não executa		
351440 Dracena/SP	Executa	Executa	Executa		Executa	Executa	Executa		Executa	Executa	Executa	Executa	Executa	Executa	
330170 Duque de Caxias/RJ	Não executa	Executa	Não executa	Não executa	Não executa	Executa	Não executa	Não executa	Não executa	Não executa	Não executa	Não executa	Não executa	Não executa	
351490 Elias Fausto/SP	Executa	Executa	Executa												
312360 Elói Mendes/MG	Executa	Executa	Não executa	Não executa	Executa	Executa	Não executa	Executa	Executa	Não executa	Executa	Não executa	Não executa		
351495 Embaúba/SP	Executa	Executa	Não executa	Não executa	Executa	Executa	Executa	Executa	Não executa	Executa	Executa	Executa	Executa	Executa	
351500 Embu/SP	Executa	Executa	Não executa	Não executa	Executa	Executa	Executa	Executa	Executa	Não executa	Executa	Não executa	Não executa	Não executa	
351515 Engenheiro Coelho/SP	Executa	Executa	Executa	Não executa		Executa	Não executa	Não executa	Não executa	Não executa	Não executa	Não executa	Não executa		
312380 Engenheiro Navarro/MG		Executa				Executa	Executa	Executa							
330180 Engenheiro Paulo de Frontin/RJ	Não executa	Executa	Executa		Executa	Executa	Executa	Executa	Executa	Executa	Executa	Executa	Executa		
312385 Entre Folhas/MG		Executa			Executa	Executa	Executa	Executa			Executa				
312440 Espírito Santo do Dourado/MG															
351518 Espírito Santo do Pinhal/SP			Executa								Executa				
351519 Espírito Santo do Turvo/SP		Executa			Executa	Executa	Executa		Executa	Executa	Executa	Não executa	Executa		
351530 Estrela do Norte/SP															

TABELA Os01a - INFORMAÇÕES SOBRE OUTROS SERVIÇOS, EXECUTADOS PELA PREFEITURA

ANO DE
REFERÊNCIA
2010

Município	Outros Serviços executados pela Prefeitura														
	Lavação de vias e praças	Poda de árvores	Limpeza de feiras e mercados	Limpeza de praias	Limpeza de bocas-de-lobo	Pintura de meio fio	Limpeza de lotes vagos	Remoção de animais mortos	Coleta de pneus velhos	Coleta de pilhas e baterias	Coleta de resíduos volumosos	Coleta de lâmpadas fluorescentes	Coleta de resíduos eletrônicos	Outros serviços	
Código	Nome/UF														
Região Sudeste		Os001	Os040	Os003	Os004	Os005	Os006	Os007	Os008	Os009	Os010	Os011	Os047	Os050	Os043
351520	Estrela d'Oeste/SP					Executa		Executa	Executa	Executa	Executa	Executa			
312510	Extrema/MG	Executa	Executa	Executa	Não executa	Executa	Executa	Executa	Executa	Não executa	Não executa	Executa	Não executa	Não executa	Não executa
312520	Fama/MG														
312530	Faria Lemos/MG	Executa	Executa	Não executa	Não executa	Executa	Executa		Executa	Não executa	Não executa	Executa	Não executa	Não executa	
351540	Fartura/SP	Executa	Não executa	Executa		Executa	Executa	Executa	Executa	Executa	Executa	Executa	Executa	Executa	
351560	Fernando Prestes/SP														
351565	Fernão/SP														
351570	Ferraz de Vasconcelos/SP	Executa	Não executa												
351590	Floreal/SP	Não executa	Não executa	Não executa	Não executa	Não executa	Executa	Não executa	Não executa	Executa	Não executa	Executa	Não executa	Não executa	Não executa
312600	Florestal/MG	Executa	Executa	Executa		Executa	Executa	Executa	Executa	Executa	Executa	Executa	Executa	Executa	
351600	Flórida Paulista/SP														
312610	Formiga/MG	Executa	Executa	Executa					Executa	Executa	Executa				
312630	Fortaleza de Minas/MG		Executa	Executa			Executa	Executa	Executa	Executa	Executa	Executa			
312640	Fortuna de Minas/MG														
351620	Franca/SP	Não executa	Executa	Não executa		Não executa	Executa	Não executa	Executa	Executa	Executa	Executa	Executa	Executa	
312650	Francisco Badaró/MG		Executa	Executa											
312660	Francisco Dumont/MG	Executa	Executa	Executa		Executa	Executa	Executa	Executa	Não executa	Não executa	Executa	Não executa	Não executa	
312705	Fronteira dos Vales/MG		Executa												
312710	Frutal/MG			Executa		Executa	Executa		Executa	Executa	Executa		Executa	Executa	
351650	Gabriel Monteiro/SP	Executa	Executa			Executa		Executa	Executa	Executa	Executa	Executa	Executa	Executa	Não executa
351660	Gália/SP		Executa				Executa		Executa	Executa	Executa			Executa	
312733	Gameleiras/MG		Executa												
351670	Garça/SP	Executa	Executa	Executa	Não executa	Executa	Executa	Executa	Executa	Executa	Não executa	Executa	Não executa	Não executa	Não executa
351680	Gastão Vidigal/SP		Executa			Executa				Executa	Executa		Executa	Executa	
351690	General Salgado/SP		Executa			Não executa	Executa		Executa	Não executa	Executa	Não executa	Executa	Executa	
351700	Getulina/SP														
312735	Glaucilândia/MG	Executa	Executa	Não executa	Não executa	Executa	Executa	Executa	Executa	Não executa	Não executa	Executa	Não executa	Não executa	
351710	Glicério/SP		Executa			Executa	Executa		Executa	Executa		Executa			
312750	Gonzaga/MG	Executa	Executa	Executa		Executa	Executa	Não executa	Executa	Executa	Executa	Executa	Executa	Executa	
312760	Gouveia/MG	Executa	Executa	Executa	Não executa	Executa	Executa	Não executa	Executa	Executa	Executa	Não executa	Executa	Executa	
312770	Governador Valadares/MG	Não executa	Executa	Não executa	Não executa	Executa	Não executa	Não executa	Não executa	Não executa	Não executa	Não executa	Não executa	Não executa	
312780	Grão Mogol/MG	Executa	Executa	Executa		Executa	Executa		Executa						
320230	Guaçu/ES														
351720	Guaíçara/SP	Não executa	Não executa	Não executa	Não executa	Executa	Executa	Executa	Executa	Executa	Não executa	Executa	Não executa	Não executa	
351730	Guaimbé/SP														
312800	Guanhães/MG	Não executa	Executa	Executa											
351750	Guapiaçu/SP	Executa	Executa			Executa	Executa	Executa	Executa	Executa	Executa	Executa		Executa	
351760	Guapira/SP	Não executa	Não executa	Executa		Executa	Executa	Executa	Executa	Não executa	Não executa	Não executa	Não executa	Não executa	Executa
351780	Guaraçai/SP	Executa	Executa	Executa		Executa	Executa	Não executa	Executa	Executa	Executa	Executa	Executa	Executa	Não executa

TABELA Os01a - INFORMAÇÕES SOBRE OUTROS SERVIÇOS, EXECUTADOS PELA PREFEITURA

ANO DE
REFERÊNCIA
2010

Município	Outros Serviços executados pela Prefeitura														
	Lavação de vias e praças	Poda de árvores	Limpeza de feiras e mercados	Limpeza de praias	Limpeza de bocas-de-lobo	Pintura de meio fio	Limpeza de lotes vagos	Remoção de animais mortos	Coleta de pneus velhos	Coleta de pilhas e baterias	Coleta de resíduos volumosos	Coleta de lâmpadas fluorescentes	Coleta de resíduos eletrônicos	Outros serviços	
Código Nome/UF															
Região Sudeste	Os001	Os040	Os003	Os004	Os005	Os006	Os007	Os008	Os009	Os010	Os011	Os047	Os050	Os043	
312820 Guaraciaba/MG	Executa	Executa			Executa	Executa		Executa	Não executa	Não executa	Executa	Não executa	Executa	Executa	
312840 Guarani/MG	Executa	Executa	Executa	Não executa	Executa	Executa	Executa	Executa	Não executa	Não executa	Executa	Não executa	Não executa		
312850 Guarará/MG															
351820 Guararapes/SP															
351830 Guararema/SP	Executa	Executa	Executa	Não executa	Executa	Executa	Executa	Executa	Não executa	Não executa	Executa	Não executa	Não executa	Não executa	
351840 Guaratinguetá/SP	Executa	Executa	Executa		Executa	Executa	Executa	Executa	Não executa	Não executa			Não executa		
351860 Guariba/SP	Executa	Executa	Executa												
351870 Guarujá/SP	Não executa	Não executa	Não executa	Não executa											
351880 Guarulhos/SP	Executa	Executa	Não executa		Executa	Executa		Não executa	Executa		Executa				
351885 Guataporã/SP	Executa	Executa	Executa	Não executa	Executa	Executa	Executa	Executa	Não executa	Não executa	Executa	Não executa	Não executa		
312880 Guidoalva/MG															
351890 Guzelândia/SP	Executa	Executa			Executa	Executa		Executa	Executa	Não executa	Não executa		Não executa		
351900 Herculândia/SP															
351907 Hortolândia/SP	Não executa	Executa	Executa			Não executa	Executa	Não executa	Executa						
351910 Itacangá/SP	Não executa	Executa	Não executa	Executa	Executa	Executa	Executa	Não executa	Executa	Executa	Executa	Executa	Executa		
312950 Ibiá/MG	Executa	Executa			Executa	Executa		Executa	Executa	Executa	Executa	Executa			
351940 Ibirá/SP	Executa	Executa	Executa		Executa	Executa	Executa	Executa	Não executa	Não executa	Executa	Não executa	Não executa	Não executa	
312970 Ibiraci/MG															
312980 Ibitiré/MG	Não executa	Executa	Executa	Não executa	Executa	Executa	Executa	Executa	Executa	Não executa	Executa	Não executa			
351960 Ibitinga/SP	Executa	Executa	Executa	Não executa	Executa	Executa	Executa	Executa	Executa	Executa	Executa	Não executa	Não executa		
351970 Ibiúna/SP	Não executa	Executa	Não executa		Executa		Executa	Executa	Não executa	Executa	Executa	Executa	Executa	Não executa	
320260 Iconha/ES	Executa	Executa				Executa		Executa			Executa			Executa	
352000 Igarapé do Tietê/SP	Executa	Executa	Executa	Executa	Executa	Executa		Executa	Executa	Não executa	Executa	Não executa	Não executa		
352010 Igarapava/SP															
313010 Igarapé/MG	Não executa	Executa	Executa			Executa	Executa	Executa	Executa		Executa				
330187 Iguaba Grande/RJ		Executa		Não executa		Executa			Executa						
313040 Ijací/MG		Executa	Executa		Executa	Não executa		Executa	Executa		Executa	Não executa			
352044 Ilha Solteira/SP	Executa	Executa	Executa	Executa	Executa	Executa	Executa	Executa	Executa	Não executa	Executa	Não executa	Executa		
352040 Ilhabela/SP		Executa	Executa		Executa	Executa		Executa			Executa				
313050 Illicineia/MG		Executa			Executa	Executa		Executa			Executa				
352050 Indaiatuba/SP	Executa	Executa	Executa		Executa	Executa		Não executa	Executa	Executa	Executa	Não executa	Executa		
313080 Ingai/MG		Não executa			Não executa	Não executa	Não executa								
313110 Inimutaba/MG															
352080 Inúbia Paulista/SP	Executa	Não executa	Executa		Executa	Executa	Executa		Executa	Executa	Executa				
313115 Ipaba/MG	Não executa	Executa	Executa												
313120 Ipanema/MG	Executa	Executa	Executa		Executa	Executa	Executa	Executa	Executa	Executa	Executa	Executa			
313130 Ipatinga/MG	Executa	Executa	Não executa	Não executa	Não executa	Executa	Não executa	Executa	Executa	Não executa	Executa	Não executa	Não executa	Não executa	
352100 Iperó/SP		Executa	Executa		Executa			Executa	Executa	Não executa	Executa			Executa	
352110 Ipeúna/SP	Executa	Executa			Executa	Executa	Executa					Executa			

TABELA Os01a - INFORMAÇÕES SOBRE OUTROS SERVIÇOS, EXECUTADOS PELA PREFEITURA

ANO DE
REFERÊNCIA
2010

Município	Outros Serviços executados pela Prefeitura														
	Lavação de vias e praças	Poda de árvores	Limpeza de feiras e mercados	Limpeza de praias	Limpeza de bocas-de-lobo	Pintura de meio fio	Limpeza de lotes vagos	Remoção de animais mortos	Coleta de pneus velhos	Coleta de pilhas e baterias	Coleta de resíduos volumosos	Coleta de lâmpadas fluorescentes	Coleta de resíduos eletrônicos	Outros serviços	
Código Nome/UF															
Região Sudeste	Os001	Os040	Os003	Os004	Os005	Os006	Os007	Os008	Os009	Os010	Os011	Os047	Os050	Os043	
352140 Iracemápolis/SP	Executa	Não executa				Não executa		Executa			Executa				
352150 Irapuã/SP	Executa	Executa			Executa		Executa	Executa	Executa		Executa				
352170 Itaberá/SP	Executa	Executa			Executa	Executa		Executa	Executa	Executa	Executa				
313170 Itabira/MG	Executa	Executa	Executa	Não executa	Executa	Executa	Executa	Executa	Executa	Não executa	Executa	Não executa	Não executa	Não executa	
313190 Itabirito/MG		Executa			Executa	Não executa		Executa	Executa	Executa					
330190 Itaboraí/RJ		Executa	Executa												
320270 Itaguaçu/ES	Executa	Executa	Executa	Não executa	Executa	Executa	Executa	Executa	Não executa	Não executa	Executa	Não executa	Não executa	Executa	
330200 Itaguaí/RJ	Não executa	Executa	Não executa	Não executa	Executa	Não executa	Não executa	Não executa	Não executa	Não executa	Não executa	Não executa	Não executa		
313220 Itaguara/MG	Executa	Executa	Executa			Executa		Executa	Executa		Executa				
352180 Itai/SP	Executa	Executa	Executa	Executa	Executa	Executa	Executa	Executa	Executa	Executa	Executa	Não executa	Não executa	Executa	
313230 Itaipé/MG			Executa												
352190 Itajobi/SP															
313240 Itajubá/MG	Não executa	Executa	Não executa		Não executa	Não executa	Executa	Não executa	Executa	Executa	Executa	Executa			
330205 Italva/RJ		Executa			Executa	Executa	Executa	Executa							
313250 Itamarandiba/MG			Executa												
313290 Itamogi/MG	Não executa	Executa	Não executa	Não executa	Executa	Executa	Não executa	Executa		Executa	Executa	Executa	Executa	Não executa	
313300 Itamonte/MG	Executa	Executa	Executa		Executa	Executa		Executa		Executa	Executa	Executa	Executa		
352210 Itanhaém/SP	Executa	Executa	Não executa	Não executa	Executa	Executa	Não executa	Executa	Executa	Executa	Não executa	Executa	Não executa	Não executa	
313310 Itanhandu/MG		Executa	Executa		Executa	Executa	Executa	Executa	Executa		Executa	Executa			
313330 Itaobim/MG			Executa			Executa									
330210 Itaocara/RJ	Executa	Executa	Não executa	Não executa	Executa	Executa		Executa	Executa		Executa		Não executa		
352220 Itapeçerica da Serra/SP		Executa							Executa	Executa					
313350 Itapeçerica/MG															
320280 Itapemirim/ES	Executa	Executa	Executa	Executa		Executa	Executa	Executa			Executa				
352230 Itapetininga/SP	Executa	Executa	Executa		Executa	Executa	Executa	Executa	Executa		Executa	Executa	Executa		
352240 Itapeva/SP		Executa	Executa		Executa	Executa	Executa	Executa	Executa	Executa	Executa	Executa	Executa		
352250 Itapevi/SP	Não executa	Executa	Não executa	Não executa	Não executa	Não executa	Não executa		Executa	Não executa	Executa	Não executa	Executa		
352260 Itapira/SP	Executa	Executa	Executa	Não executa	Executa	Não executa	Executa	Executa		Não executa	Executa	Não executa	Executa		
352265 Itapirapuã Paulista/SP	Não executa	Executa	Não executa	Não executa											
352270 Itápolis/SP	Executa	Executa	Executa	Não executa	Executa	Executa	Executa	Executa	Executa	Não executa	Executa	Executa			
352300 Itapura/SP	Executa	Executa	Executa	Executa	Executa	Executa	Não executa	Executa	Executa	Executa	Executa	Executa	Executa	Não executa	
352310 Itaquaquecetuba/SP		Executa	Executa			Executa									
352320 Itararé/SP		Executa	Executa		Executa		Executa		Executa						
352330 Itariri/SP	Executa	Executa	Executa		Executa	Não executa	Não executa	Executa	Não executa	Não executa	Executa	Não executa	Não executa		
352340 Itatiba/SP	Executa	Executa	Não executa		Não executa	Não executa	Não executa	Não executa	Executa	Não executa	Não executa	Não executa	Não executa	Não executa	
313380 Itaúna/MG		Executa	Executa		Executa	Executa	Executa	Executa	Executa	Executa	Executa	Não executa	Não executa		
352360 Itirapina/SP		Não executa		Não executa											
352390 Itu/SP	Não executa	Executa	Não executa	Não executa	Não executa	Não executa	Não executa	Não executa	Não executa	Não executa	Não executa				
313420 Ituiutaba/MG		Executa			Executa	Executa	Executa	Executa	Executa		Executa				

TABELA Os01a - INFORMAÇÕES SOBRE OUTROS SERVIÇOS, EXECUTADOS PELA PREFEITURA

ANO DE
REFERÊNCIA
2010

Município	Outros Serviços executados pela Prefeitura														
	Lavação de vias e praças	Poda de árvores	Limpeza de feiras e mercados	Limpeza de praias	Limpeza de bocas-de-lobo	Pintura de meio fio	Limpeza de lotes vagos	Remoção de animais mortos	Coleta de pneus velhos	Coleta de pilhas e baterias	Coleta de resíduos volumosos	Coleta de lâmpadas fluorescentes	Coleta de resíduos eletrônicos	Outros serviços	
Código Nome/UF															
Região Sudeste	Os001	Os040	Os003	Os004	Os005	Os006	Os007	Os008	Os009	Os010	Os011	Os047	Os050	Os043	
352400 Itupeva/SP	Executa	Executa	Executa		Executa	Executa	Executa	Executa	Executa	Executa	Executa	Não executa	Executa	Executa	
313440 Iturama/MG	Não executa	Executa	Executa		Executa	Executa	Executa	Executa	Não executa						
313450 Itutinga/MG	Executa	Executa	Não executa	Não executa	Executa	Executa	Não executa	Executa	Executa	Não executa	Executa	Não executa	Não executa	Não executa	
352410 Ituverava/SP	Executa	Executa	Executa	Não executa	Executa	Executa	Executa	Executa	Executa	Executa	Executa	Não executa	Não executa		
352420 Jaborandi/SP	Executa	Não executa	Não executa	Não executa	Executa	Executa	Executa	Executa	Executa	Executa	Executa	Não executa	Não executa		
352430 Jaboticabal/SP	Executa	Executa	Executa		Executa	Executa	Executa	Executa	Executa		Executa				
352440 Jacarei/SP	Não executa	Não executa	Não executa		Não executa	Não executa		Não executa			Não executa			Não executa	
313470 Jacinto/MG	Executa	Executa	Executa		Executa	Executa			Executa						
313480 Jacui/MG		Executa			Executa	Executa		Executa							
352470 Jaguariúna/SP	Executa	Não executa	Executa		Executa	Executa	Executa	Executa	Executa	Executa	Executa				
352480 Jales/SP		Executa													
330227 Japeri/RJ		Executa	Não executa			Não executa					Executa				
352510 Jardimópolis/SP	Executa	Executa	Executa												
352520 Jarinu/SP		Executa	Executa												
352530 Jaú/SP	Não executa	Executa	Executa		Executa	Não executa	Executa	Executa	Executa	Não executa	Não executa	Executa	Não executa		
313540 Jeceaba/MG	Executa	Executa													
313550 Jequeri/MG															
320310 Jerônimo Monteiro/ES															
313610 Joanésia/MG	Não executa	Executa	Executa		Executa	Executa	Executa	Executa	Não executa	Não executa	Executa	Não executa	Não executa		
313620 João Monlevade/MG	Executa	Executa	Executa	Não executa	Executa	Executa	Não executa	Executa	Não executa	Não executa	Não executa	Não executa	Não executa		
320313 João Neiva/ES	Não executa	Não executa	Não executa	Não executa	Executa	Não executa	Não executa	Não executa	Executa	Não executa	Executa	Não executa	Não executa		
352560 João Ramalho/SP	Não executa	Não executa	Não executa		Executa	Executa	Não executa	Executa	Executa	Executa	Não executa	Não executa	Executa		
313655 José Raydan/MG	Não executa	Executa	Não executa	Não executa	Executa	Executa	Executa	Executa	Não executa	Não executa	Executa	Não executa	Não executa		
313670 Juiz de Fora/MG	Executa	Não executa	Executa	Não executa	Não executa	Não executa	Não executa	Executa	Executa	Não executa	Executa	Não executa	Não executa	Executa	
352580 Júlio Mesquita/SP	Executa	Executa			Executa	Executa	Executa	Executa	Executa	Executa	Executa				
352590 Jundiaí/SP	Não executa	Não executa	Não executa		Não executa	Não executa		Não executa			Não executa				
352610 Juquia/SP	Não executa	Não executa	Executa	Não executa	Executa	Não executa	Executa	Executa	Não executa	Não executa	Não executa	Não executa	Não executa		
313690 Juruia/MG	Executa	Executa	Não executa	Não executa											
313710 Lagamar/MG															
313750 Lagoa Formosa/MG	Executa	Executa			Executa	Executa		Executa							
313760 Lagoa Santa/MG	Executa	Executa			Executa	Executa		Executa							
313780 Lambari/MG	Executa	Executa	Executa		Executa	Executa		Executa			Executa				
352640 Laranjal Paulista/SP	Executa	Executa	Não executa		Executa	Executa		Executa	Não executa					Não executa	
352660 Lavrinhas/SP		Executa			Executa	Executa		Executa	Executa		Executa				
313835 Leme do Prado/MG															
352680 Lençóis Paulista/SP	Executa	Executa	Executa	Não executa	Executa	Executa	Executa	Executa	Executa	Executa	Executa	Executa	Executa		
313860 Lima Duarte/MG															
313862 Limeira do Oeste/MG		Executa			Executa	Executa	Executa	Executa	Executa					Executa	
352690 Limeira/SP	Não executa	Não executa	Não executa	Não executa											

TABELA Os01a - INFORMAÇÕES SOBRE OUTROS SERVIÇOS, EXECUTADOS PELA PREFEITURA

ANO DE REFERÊNCIA
2010

Município	Outros Serviços executados pela Prefeitura														
	Lavação de vias e praças	Poda de árvores	Limpeza de feiras e mercados	Limpeza de praias	Limpeza de bocas-de-lobo	Pintura de meio fio	Limpeza de lotes vagos	Remoção de animais mortos	Coleta de pneus velhos	Coleta de pilhas e baterias	Coleta de resíduos volumosos	Coleta de lâmpadas fluorescentes	Coleta de resíduos eletrônicos	Outros serviços	
Código	Nome/UF														
Região Sudeste		Os001	Os040	Os003	Os004	Os005	Os006	Os007	Os008	Os009	Os010	Os011	Os047	Os050	Os043
352700	Lindóia/SP	Executa	Executa	Não executa	Não executa										
320320	LinhARES/ES	Executa	Executa	Executa	Executa										
352710	Lins/SP	Executa	Não executa	Não executa			Executa		Executa	Executa	Executa	Executa		Executa	
313865	Lontra/MG	Executa	Executa	Executa		Executa	Executa	Executa	Executa						
352725	Lourdes/SP		Executa	Executa	Executa	Executa	Executa	Não executa	Executa		Executa				
352740	Lucélia/SP	Executa	Executa	Executa		Executa	Executa	Executa	Executa	Não executa	Executa		Executa	Executa	
352750	Lucianópolis/SP	Executa	Executa	Não executa	Não executa	Executa	Executa	Executa	Executa	Executa	Não executa	Executa	Não executa	Não executa	Não executa
352760	Luis Antônio/SP	Executa	Executa			Executa	Executa	Executa	Executa	Executa	Executa	Executa	Executa	Executa	
313868	Luislândia/MG	Não executa	Executa	Executa	Não executa	Executa	Executa	Executa	Executa	Não executa	Não executa	Executa	Não executa	Não executa	
352790	Lutécia/SP	Executa	Executa	Executa	Não executa	Executa	Executa	Executa	Executa	Executa	Executa	Executa	Não executa	Não executa	
313880	Luz/MG	Executa	Executa			Executa	Executa		Executa	Executa					
330240	Macaé/RJ	Não executa	Não executa	Não executa	Não executa	Não executa	Não executa	Não executa	Não executa	Não executa	Não executa	Não executa	Não executa	Não executa	Não executa
352800	Macatuba/SP	Executa	Executa												
352810	Macaubal/SP		Executa			Executa	Executa	Executa	Executa	Executa		Executa	Executa	Executa	
330245	Macuco/RJ	Não executa	Não executa	Não executa	Não executa	Executa	Não executa	Não executa	Executa	Executa	Não executa	Não executa	Não executa	Não executa	
352830	Magda/SP									Executa	Executa	Executa	Executa	Executa	Executa
352850	Mairiporã/SP	Não executa	Executa	Executa		Executa	Executa		Executa						
352860	Manduri/SP		Executa	Executa		Executa		Executa			Executa				
313930	Manga/MG	Executa	Executa	Executa		Executa	Executa		Executa						
330260	Mangaratiba/RJ														
313940	Manhuaçu/MG			Executa		Executa	Executa		Executa						
313960	Mantena/MG	Executa	Executa	Executa		Executa	Executa		Executa						
320330	Mantenópolis/ES	Executa	Executa	Executa		Executa	Executa		Executa			Executa			
352870	Marabá Paulista/SP		Executa			Executa	Executa	Executa	Executa	Executa				Executa	
352880	Maracai/SP	Executa	Não executa	Executa		Executa	Executa	Executa	Executa	Executa	Executa	Executa	Executa	Executa	
352885	Marapoama/SP	Executa	Não executa												
313990	Maria da Fé/MG														
314000	Mariana/MG	Executa	Não executa	Executa		Executa	Executa		Executa	Não executa	Não executa	Executa			
330270	Maricá/RJ		Executa	Executa	Executa	Executa	Executa	Não executa	Executa	Não executa	Não executa		Não executa	Não executa	
320335	Marilândia/ES	Executa	Executa	Executa	Não executa										
352900	Marília/SP	Executa	Executa	Executa		Executa	Executa	Executa	Executa	Executa	Executa	Executa	Executa	Executa	Executa
314020	Maripá de Minas/MG	Executa	Executa			Executa	Executa		Executa	Executa	Executa	Executa	Executa	Executa	
352920	Martinópolis/SP	Executa	Executa	Executa	Executa	Executa	Executa	Executa	Executa	Executa	Executa	Não executa	Executa	Executa	
352930	Matão/SP	Executa	Não executa	Não executa		Executa	Não executa	Não executa	Não executa	Executa	Executa	Executa	Executa	Executa	
314070	Mateus Leme/MG	Executa	Executa	Executa											
314120	Matutina/MG		Executa			Executa	Executa	Executa	Executa	Executa	Executa	Executa	Executa		
352940	Mauá/SP	Não executa	Não executa	Não executa	Não executa	Não executa	Não executa	Não executa	Não executa	Não executa	Executa	Não executa	Não executa	Não executa	
314140	Medina/MG	Executa	Executa	Executa		Executa	Executa		Executa		Executa				
330280	Mendes/RJ	Executa	Executa			Executa	Executa		Executa	Executa	Executa			Executa	Executa

TABELA Os01a - INFORMAÇÕES SOBRE OUTROS SERVIÇOS, EXECUTADOS PELA PREFEITURA

ANO DE
REFERÊNCIA
2010

Município	Outros Serviços executados pela Prefeitura														
	Lavação de vias e praças	Poda de árvores	Limpeza de feiras e mercados	Limpeza de praias	Limpeza de bocas-de-lobo	Pintura de meio fio	Limpeza de lotes vagos	Remoção de animais mortos	Coleta de pneus velhos	Coleta de pilhas e baterias	Coleta de resíduos volumosos	Coleta de lâmpadas fluorescentes	Coleta de resíduos eletrônicos	Outros serviços	
Código Nome/UF															
Região Sudeste	Os001	Os040	Os003	Os004	Os005	Os006	Os007	Os008	Os009	Os010	Os011	Os047	Os050	Os043	
352960 Meridiano/SP		Executa	Executa		Executa	Executa	Executa	Executa	Executa	Não executa		Não executa	Não executa	Não executa	
330285 Mesquita/RJ															
352970 Miguelópolis/SP	Executa	Executa		Executa	Executa	Executa		Executa	Não executa	Não executa	Executa				
314190 Minduri/MG	Executa	Executa			Executa	Não executa		Executa	Executa						
353000 Mira Estrela/SP	Executa	Não executa		Executa							Executa				
330300 Miracema/RJ	Executa	Executa	Não executa	Não executa	Executa	Executa	Não executa			Não executa	Não executa	Não executa	Não executa		
353010 Mirandópolis/SP															
353030 Mirassol/SP	Executa	Executa	Não executa	Não executa	Executa	Executa	Não executa	Executa	Executa	Executa	Executa	Executa	Executa	Executa	Não executa
353040 Mirassolândia/SP	Executa	Executa	Não executa	Não executa											
353070 Mogi Guaçu/SP	Executa	Executa	Executa		Não executa	Executa	Executa	Executa	Não executa	Executa	Executa	Executa	Executa	Executa	
353060 Moji das Cruzes/SP	Não executa	Executa	Não executa	Não executa											
353090 Mombuca/SP		Executa				Executa	Executa	Executa			Executa				
353110 Mongaguá/SP	Executa	Não executa	Não executa	Executa	Executa	Executa	Executa	Executa	Não executa	Não executa	Executa	Não executa	Não executa		
314270 Montalvânia/MG	Executa	Executa	Executa		Executa	Executa		Executa	Executa						
320350 Montanha/ES		Executa	Executa												
353130 Monte Alto/SP	Executa	Executa	Executa		Executa	Executa		Não executa	Executa	Não executa	Executa		Não executa		
314290 Monte Azul/MG	Não executa	Não executa	Não executa		Não executa										
314310 Monte Carmelo/MG															
353160 Monte Castelo/SP															
353180 Monte Mor/SP															
314320 Monte Santo de Minas/MG		Executa			Executa	Executa	Executa	Executa	Não executa						
314340 Monte Sião/MG	Não executa	Não executa	Não executa	Não executa	Executa	Executa	Não executa	Executa	Não executa	Não executa	Executa		Não executa	Não executa	
353170 Monteiro Lobato/SP		Executa				Executa		Executa						Executa	
314330 Montes Claros/MG		Executa	Executa		Executa	Executa	Executa	Executa			Executa				
314350 Morada Nova de Minas/MG	Executa				Executa				Executa						
353190 Morro Agudo/SP	Executa	Executa	Executa		Executa	Executa	Executa	Executa	Executa	Executa					
314360 Morro da Garça/MG	Executa	Executa				Executa	Executa	Executa	Executa						
353200 Morungaba/SP	Executa	Executa	Executa												
353205 Motuca/SP	Executa	Executa	Não executa	Não executa							Executa	Executa	Não executa		
320360 Mucurici/ES	Executa	Executa	Executa		Executa	Executa	Executa	Executa	Executa		Executa				
320380 Muqui/ES															
314390 Muriaé/MG	Executa	Executa	Executa	Não executa	Executa	Executa	Não executa	Executa	Executa	Não executa	Executa	Não executa	Executa		
314410 Muzambinho/MG	Executa	Executa	Executa		Executa			Executa							
353215 Nantes/SP	Executa	Executa			Executa	Executa	Executa	Executa	Executa	Executa	Executa	Executa			
353220 Narandiba/SP	Executa	Executa	Executa		Executa	Executa		Executa	Executa	Executa	Executa	Não executa	Executa		
330310 Natividade/RJ	Não executa	Executa	Não executa		Não executa	Não executa									
314450 Nazareno/MG	Executa	Executa			Executa	Executa		Executa	Executa		Executa				
314460 Nepomuceno/MG	Executa	Executa	Executa	Não executa											
353260 Nhandeara/SP					Executa	Executa			Executa	Executa		Executa	Executa		

TABELA Os01a - INFORMAÇÕES SOBRE OUTROS SERVIÇOS, EXECUTADOS PELA PREFEITURA

ANO DE
REFERÊNCIA
2010

Município	Outros Serviços executados pela Prefeitura														
	Lavação de vias e praças	Poda de árvores	Limpeza de feiras e mercados	Limpeza de praias	Limpeza de bocas-de-lobo	Pintura de meio fio	Limpeza de lotes vagos	Remoção de animais mortos	Coleta de pneus velhos	Coleta de pilhas e baterias	Coleta de resíduos volumosos	Coleta de lâmpadas fluorescentes	Coleta de resíduos eletrônicos	Outros serviços	
Código	Nome/UF														
Região Sudeste		Os001	Os040	Os003	Os004	Os005	Os006	Os007	Os008	Os009	Os010	Os011	Os047	Os050	Os043
330330	Niterói/RJ	Executa	Não executa	Não executa	Executa	Não executa	Executa	Não executa	Executa	Não executa	Executa	Executa	Executa	Executa	Executa
353280	Nova Aliança/SP														
314467	Nova Belém/MG	Executa	Executa	Executa		Executa	Executa	Executa	Executa	Executa		Executa			
353282	Nova Campina/SP		Executa			Executa	Executa					Executa			
353284	Nova Canaã Paulista/SP	Não executa	Não executa			Não executa	Não executa		Não executa	Não executa			Não executa	Não executa	
353286	Nova Castilho/SP	Executa	Não executa												
353290	Nova Europa/SP	Executa	Executa	Não executa	Não executa	Executa	Executa	Executa	Executa	Executa	Não executa	Executa	Não executa	Não executa	
330340	Nova Friburgo/RJ	Executa	Não executa	Executa		Executa	Executa	Não executa	Executa	Não executa	Não executa	Não executa	Não executa	Não executa	
330350	Nova Iguaçu/RJ			Não executa			Não executa		Não executa			Não executa			
314480	Nova Lima/MG	Executa	Executa	Executa		Não executa	Não executa		Executa						
353330	Nova Luzitânia/SP	Executa	Não executa												
353340	Nova Odessa/SP	Executa	Executa	Executa		Executa	Executa	Executa	Executa	Não executa	Não executa	Executa	Não executa		Executa
313660	Nova União/MG														
353325	Novais/SP														
314530	Novo Cruzeiro/MG	Executa	Executa	Executa	Não executa										
353350	Novo Horizonte/SP														
353390	Olímpia/SP	Executa	Executa			Executa	Não executa	Não executa	Executa	Executa					
314550	Olímpio Noronha/MG	Não executa	Executa	Não executa	Não executa	Executa	Executa	Não executa	Executa	Não executa	Não executa	Executa	Não executa	Não executa	
314570	Oliveira Fortes/MG														
314560	Oliveira/MG	Executa	Executa	Executa											
353400	Onda Verde/SP	Não executa	Executa	Executa	Não executa	Executa	Executa	Executa	Executa	Executa	Não executa	Executa	Não executa	Não executa	
314587	Orizânia/MG	Executa	Não executa												
353430	Orlândia/SP	Executa	Executa	Não executa		Executa	Não executa	Não executa	Não executa	Executa	Executa	Não executa	Executa	Executa	
353440	Osasco/SP	Não executa													
353470	Ourinhos/SP														
314590	Ouro Branco/MG	Executa	Executa	Executa		Executa	Executa	Executa	Executa	Executa			Não executa		
314600	Ouro Fino/MG	Executa	Executa	Executa	Não executa										
314610	Ouro Preto/MG	Executa				Não executa	Não executa		Executa	Executa			Executa		
353475	Ouroeste/SP	Executa	Executa	Executa	Executa										
353490	Pacaembu/SP														
314630	Padre Paraíso/MG	Executa	Executa	Executa		Executa	Executa		Executa	Executa		Executa	Não executa	Não executa	
314655	Pai Pedro/MG	Executa	Executa				Executa								
314650	Pains/MG	Executa	Executa	Não executa	Não executa	Executa	Executa	Executa	Executa	Não executa	Executa	Executa	Não executa	Não executa	Não executa
353520	Palmeira d'Oeste/SP														
353530	Palmital/SP	Executa	Executa	Não executa		Executa	Executa	Não executa	Executa	Executa	Executa	Não executa	Executa	Executa	Executa
353540	Panorama/SP	Executa	Executa	Executa	Executa	Não executa	Executa	Não executa	Executa	Executa	Executa	Executa	Não executa	Executa	Não executa
314700	Paracatu/MG	Executa	Executa	Executa		Não executa	Executa	Executa	Executa	Executa	Executa	Não executa	Executa	Executa	
353550	Paraguaçu Paulista/SP		Executa	Executa		Executa	Executa		Executa	Executa	Executa	Executa	Executa	Executa	
353560	Paraibuna/SP	Executa	Executa	Executa	Não executa	Executa	Executa	Não executa	Executa	Executa	Executa	Executa	Não executa	Não executa	

TABELA Os01a - INFORMAÇÕES SOBRE OUTROS SERVIÇOS, EXECUTADOS PELA PREFEITURA

ANO DE
REFERÊNCIA
2010

Município	Outros Serviços executados pela Prefeitura														
	Lavação de vias e praças	Poda de árvores	Limpeza de feiras e mercados	Limpeza de praias	Limpeza de bocas-de-lobo	Pintura de meio fio	Limpeza de lotes vagos	Remoção de animais mortos	Coleta de pneus velhos	Coleta de pilhas e baterias	Coleta de resíduos volumosos	Coleta de lâmpadas fluorescentes	Coleta de resíduos eletrônicos	Outros serviços	
Código Nome/UF															
Região Sudeste	Os001	Os040	Os003	Os004	Os005	Os006	Os007	Os008	Os009	Os010	Os011	Os047	Os050	Os043	
314730 Paraisópolis/MG															
353590 Paranapuã/SP	Não executa	Executa	Não executa	Não executa	Executa	Não executa	Não executa	Executa	Executa	Não executa	Executa	Não executa	Não executa	Não executa	
353625 Parisi/SP	Executa	Executa	Executa		Executa	Executa	Executa	Executa	Executa	Executa	Executa	Executa	Executa	Executa	
314750 Passabém/MG															
314790 Passos/MG	Não executa	Executa	Não executa		Executa	Não executa	Executa	Executa	Não executa	Não executa	Executa	Não executa	Não executa		
314800 Patos de Minas/MG	Executa	Executa	Executa	Não executa	Executa	Executa	Executa	Executa	Executa	Não executa	Executa	Não executa	Não executa		
330385 Paty do Alferes/RJ															
353640 Paulicéia/SP	Executa		Executa	Executa	Executa	Executa	Executa	Executa	Executa	Executa	Executa				
353650 Paulínia/SP	Não executa	Executa	Não executa	Não executa	Não executa	Não executa	Não executa	Não executa	Executa	Não executa	Não executa	Não executa	Não executa	Não executa	
314840 Paulistas/MG	Executa	Executa	Executa		Executa	Executa	Executa	Executa							
353660 Paulo de Faria/SP		Não executa													
314850 Pavão/MG	Não executa	Executa	Executa	Não executa	Não executa	Executa	Não executa	Executa	Não executa	Executa	Executa	Não executa	Não executa	Não executa	
353670 Pederneiras/SP	Executa	Executa	Não executa	Executa	Executa	Executa	Executa	Executa	Executa	Executa	Executa	Executa	Executa		
314890 Pedra do Indaia/MG	Executa	Executa													
314900 Pedra Dourada/MG	Executa	Executa			Executa	Executa	Executa	Executa	Executa		Executa				
314910 Pedralva/MG		Executa			Executa	Executa		Executa	Não executa	Executa	Executa	Não executa	Executa		
353690 Pedranópolis/SP		Executa			Executa	Executa	Executa	Executa		Executa					
353710 Pedreira/SP	Executa	Executa	Executa												
353715 Pedrinhas Paulista/SP	Executa	Executa	Executa	Não executa	Executa	Executa	Executa	Executa	Executa	Executa	Executa	Executa	Executa	Executa	
353730 Penápolis/SP	Executa	Executa	Executa	Não executa	Executa	Executa	Não executa	Executa	Executa	Executa	Executa	Executa	Executa		
314950 Pequeri/MG	Executa	Executa			Executa	Executa		Executa	Executa						
353740 Pereira Barreto/SP	Executa	Executa	Executa	Executa	Executa	Executa	Executa	Executa	Executa	Executa	Executa	Executa	Executa	Executa	
353750 Pereiras/SP		Executa													
314995 Periquito/MG		Executa				Executa									
353760 Peruibe/SP															
315000 Pescador/MG		Executa			Executa	Executa	Executa	Executa			Executa				
330390 Petrópolis/RJ															
353770 Piacatu/SP		Não executa													
315015 Piedade de Caratinga/MG		Executa			Não executa	Não executa	Não executa	Não executa			Não executa				
353780 Piedade/SP		Executa	Executa												
353790 Pilar do Sul/SP	Não executa	Executa	Executa	Não executa	Executa	Executa	Executa	Executa	Executa	Executa	Executa	Não executa	Não executa		
315050 Pimenta/MG		Executa							Executa	Executa					
353800 Pindamonhangaba/SP	Executa	Não executa	Executa		Executa	Executa	Executa	Executa	Executa		Executa				
353810 Pindorama/SP	Não executa	Não executa	Não executa	Não executa											
315053 Pingo-d'Água/MG	Executa	Executa	Executa		Executa	Executa	Executa	Executa			Executa				
353820 Pinhalzinho/SP		Executa			Executa	Executa	Executa	Executa							
330395 Pinheiral/RJ		Executa			Executa	Executa	Executa	Executa							
353860 Piracaia/SP	Não executa	Não executa	Não executa	Não executa	Executa	Não executa	Não executa		Não executa	Não executa	Executa	Não executa	Não executa		
315060 Piracema/MG	Executa	Executa	Executa		Executa	Executa	Não executa	Executa			Executa				

TABELA Os01a - INFORMAÇÕES SOBRE OUTROS SERVIÇOS, EXECUTADOS PELA PREFEITURA

ANO DE
REFERÊNCIA
2010

Município	Outros Serviços executados pela Prefeitura														
	Lavação de vias e praças	Poda de árvores	Limpeza de feiras e mercados	Limpeza de praias	Limpeza de bocas-de-lobo	Pintura de meio fio	Limpeza de lotes vagos	Remoção de animais mortos	Coleta de pneus velhos	Coleta de pilhas e baterias	Coleta de resíduos volumosos	Coleta de lâmpadas fluorescentes	Coleta de resíduos eletrônicos	Outros serviços	
Código	Nome/UF														
Região Sudeste		Os001	Os040	Os003	Os004	Os005	Os006	Os007	Os008	Os009	Os010	Os011	Os047	Os050	Os043
353870	Piracicaba/SP	Não executa	Não executa	Não executa	Não executa	Não executa	Não executa	Não executa	Não executa	Executa	Executa		Executa	Não executa	
330400	Pirai/RJ	Executa	Executa	Executa	Não executa	Executa	Executa	Não executa	Executa	Executa	Executa	Executa	Não executa	Não executa	Não executa
353880	Piraju/SP	Executa	Executa	Executa		Executa	Executa	Executa	Executa	Executa	Executa				
315070	Pirajuba/MG	Executa	Executa				Executa					Executa			
353900	Pirangi/SP	Executa	Executa	Não executa	Não executa	Executa	Executa	Executa	Executa	Executa	Executa	Executa	Executa	Executa	
315090	Piranguçu/MG					Executa									
315110	Pirapetinga/MG		Executa			Executa	Executa		Executa						
315120	Pirapora/MG	Executa	Executa	Executa	Executa	Executa	Executa	Executa	Executa	Executa	Não executa	Não executa	Não executa	Não executa	
353930	Pirassununga/SP	Executa	Executa	Não executa		Executa	Executa	Executa	Executa	Executa	Não executa	Não executa	Não executa	Não executa	
353950	Pitangueiras/SP	Executa	Não executa			Executa	Executa	Executa	Executa	Executa	Executa	Executa	Executa	Executa	Executa
353970	Platina/SP														
353980	Poá/SP	Não executa	Executa	Não executa		Não executa	Executa	Não executa	Executa			Executa			
315180	Poços de Caldas/MG	Executa	Executa	Executa		Executa	Executa	Executa	Executa	Executa	Não executa	Executa			
315200	Pompéu/MG	Executa	Executa	Executa		Executa	Executa		Executa	Executa					
354010	Pongai/SP	Executa	Executa				Executa	Executa	Executa	Não executa					
320425	Ponto Belo/ES	Não executa	Executa	Executa	Não executa										
315217	Ponto dos Volantes/MG														
354040	Populina/SP	Executa	Executa	Executa		Executa	Executa	Executa	Executa	Executa	Não executa	Executa	Não executa	Não executa	
354050	Porangaba/SP	Executa	Executa			Executa	Executa		Executa						
330410	Porciúncula/RJ		Executa	Executa		Executa	Executa	Executa	Executa	Executa	Executa				
354060	Porto Feliz/SP	Executa	Executa	Executa											
354070	Porto Ferreira/SP	Executa	Executa	Executa		Executa	Executa	Não executa	Executa		Executa	Não executa	Executa	Executa	
315250	Pouso Alegre/MG	Não executa	Não executa	Não executa		Não executa	Não executa		Não executa			Não executa			
354085	Pracinha/SP		Executa												Executa
354100	Praia Grande/SP	Executa	Executa	Executa	Executa	Executa	Executa	Não executa	Executa	Executa	Não executa	Executa	Não executa	Não executa	Não executa
315280	Prata/MG		Executa			Executa	Executa	Não executa	Executa	Executa		Executa			
354110	Presidente Alves/SP	Executa	Executa			Executa		Executa	Executa	Executa		Executa			
315310	Presidente Bernardes/MG														
354130	Presidente Epitácio/SP														
354140	Presidente Prudente/SP														
354150	Presidente Venceslau/SP	Executa	Executa	Executa		Executa	Executa	Executa	Executa	Executa	Executa	Executa	Executa	Executa	
354160	Promissão/SP	Executa	Executa	Executa	Não executa	Executa	Executa	Não executa	Executa	Executa	Executa	Executa	Não executa	Não executa	
354170	Quatá/SP	Executa													
330414	Queimados/RJ	Não executa	Executa	Não executa	Não executa	Executa	Não executa	Executa	Executa	Não executa	Não executa	Executa	Não executa	Não executa	Não executa
315380	Queluzito/MG		Executa			Executa	Executa		Executa	Executa	Executa				
354200	Quintana/SP		Executa				Executa	Executa	Executa	Executa		Executa			
354210	Rafard/SP	Executa	Executa	Executa		Executa	Executa	Executa	Executa	Executa	Não executa	Executa	Não executa		
315400	Raul Soares/MG														
354230	Redenção da Serra/SP		Executa												

TABELA Os01a - INFORMAÇÕES SOBRE OUTROS SERVIÇOS, EXECUTADOS PELA PREFEITURA

ANO DE
REFERÊNCIA
2010

Município	Outros Serviços executados pela Prefeitura														
	Lavação de vias e praças	Poda de árvores	Limpeza de feiras e mercados	Limpeza de praias	Limpeza de bocas-de-lobo	Pintura de meio fio	Limpeza de lotes vagos	Remoção de animais mortos	Coleta de pneus velhos	Coleta de pilhas e baterias	Coleta de resíduos volumosos	Coleta de lâmpadas fluorescentes	Coleta de resíduos eletrônicos	Outros serviços	
Código Nome/UF															
Região Sudeste	Os001	Os040	Os003	Os004	Os005	Os006	Os007	Os008	Os009	Os010	Os011	Os047	Os050	Os043	
354240 Regente Feijó/SP	Não executa	Executa	Executa												
354250 Reginópolis/SP		Executa													
315420 Resende Costa/MG	Executa	Executa			Executa	Executa	Executa	Executa			Executa				
315430 Resplendor/MG	Executa	Executa	Executa		Executa	Executa	Não executa	Executa	Não executa	Não executa	Executa	Executa	Executa		
315440 Ressaquinha/MG	Executa	Executa													
354280 Ribeira/SP															
354290 Ribeirão Bonito/SP															
354310 Ribeirão Corrente/SP															
354325 Ribeirão Grande/SP		Executa	Executa		Executa	Executa									
354330 Ribeirão Pires/SP	Executa	Executa	Executa	Não executa	Executa	Não executa	Não executa	Executa	Não executa	Executa	Executa	Não executa	Não executa	Não executa	
354340 Ribeirão Preto/SP	Executa	Executa	Não executa		Executa	Não executa	Executa	Executa	Não executa	Não executa	Executa	Não executa	Não executa		
354370 Rincão/SP	Executa	Executa													
354380 Rinópolis/SP		Executa	Executa		Executa	Executa	Não executa	Executa	Executa	Executa	Executa	Executa	Executa		
315480 Rio Acima/MG															
320435 Rio Bananal/ES	Executa	Executa	Não executa	Não executa	Executa	Executa	Executa	Executa	Executa	Não executa	Executa	Não executa	Não executa	Não executa	
330430 Rio Bonito/RJ	Executa	Executa	Executa	Não executa	Executa	Executa	Não executa	Executa	Executa	Não executa	Executa	Não executa	Não executa	Não executa	
354390 Rio Claro/SP		Executa	Executa		Não executa		Executa	Não executa							
330450 Rio das Flores/RJ															
330455 Rio de Janeiro/RJ	Executa	Executa	Executa	Executa	Executa	Não executa		Executa	Executa	Executa	Executa	Não executa	Não executa		
315510 Rio do Prado/MG	Executa	Executa	Executa												
315500 Rio Doce/MG	Executa	Executa	Executa		Executa	Executa	Executa	Executa		Executa	Executa	Executa			
315530 Rio Manso/MG	Executa	Executa	Não executa	Não executa	Executa	Executa	Executa	Executa	Executa	Executa	Executa	Executa	Não executa	Não executa	
320440 Rio Novo do Sul/ES															
315570 Rio Piracicaba/MG		Executa				Executa			Executa						
315590 Rio Preto/MG						Executa		Executa							
354420 Riolândia/SP	Executa	Executa	Executa	Executa	Não executa	Não executa			Executa	Executa	Executa	Executa	Executa		
354350 Riversul/SP		Executa			Executa	Executa	Executa	Executa							
315620 Rochedo de Minas/MG	Executa	Executa			Executa	Executa	Executa	Executa			Executa				
315630 Rodeiro/MG		Executa													
354450 Rubineia/SP	Executa	Executa	Executa		Não executa	Executa	Executa	Executa	Executa	Executa	Executa	Executa	Executa		
315670 Sabará/MG	Executa	Executa	Executa		Executa	Executa		Executa	Executa						
354470 Sagres/SP	Não executa	Executa	Não executa	Não executa											
354490 Sales Oliveira/SP	Executa	Executa	Não executa	Não executa	Executa	Executa	Executa	Executa	Executa	Não executa	Executa	Executa	Não executa	Não executa	
354500 Salesópolis/SP		Executa	Executa												
315700 Salinas/MG		Executa	Executa		Executa	Executa	Não executa	Executa			Executa				
315710 Salto da Divisa/MG		Executa	Executa		Executa	Executa		Executa							
354530 Salto de Pirapora/SP	Executa	Executa			Executa	Não executa	Não executa	Não executa							
354540 Salto Grande/SP	Executa	Executa	Não executa	Executa											
354520 Salto/SP			Não executa												

TABELA Os01a - INFORMAÇÕES SOBRE OUTROS SERVIÇOS, EXECUTADOS PELA PREFEITURA

ANO DE
REFERÊNCIA
2010

Município	Outros Serviços executados pela Prefeitura														
	Lavação de vias e praças	Poda de árvores	Limpeza de feiras e mercados	Limpeza de praias	Limpeza de bocas-de-lobo	Pintura de meio fio	Limpeza de lotes vagos	Remoção de animais mortos	Coleta de pneus velhos	Coleta de pilhas e baterias	Coleta de resíduos volumosos	Coleta de lâmpadas fluorescentes	Coleta de resíduos eletrônicos	Outros serviços	
Código Nome/UF															
Região Sudeste	Os001	Os040	Os003	Os004	Os005	Os006	Os007	Os008	Os009	Os010	Os011	Os047	Os050	Os043	
354560 Santa Adélia/SP	Executa	Executa	Executa		Executa	Executa	Executa		Não executa						
354580 Santa Bárbara d'Oeste/SP	Não executa	Executa	Executa		Executa	Executa		Executa	Executa		Executa				
315720 Santa Bárbara/MG	Executa	Executa													
354600 Santa Branca/SP	Executa	Executa	Executa		Executa	Executa		Executa		Executa					
354610 Santa Clara d'Oeste/SP															
354620 Santa Cruz da Conceição/SP	Executa	Executa													
354630 Santa Cruz das Palmeiras/SP	Executa	Executa			Executa	Executa	Executa	Executa	Não executa	Não executa	Executa	Executa	Executa		
354650 Santa Ernestina/SP															
354670 Santa Gertrudes/SP	Executa	Executa	Não executa	Não executa	Executa	Executa	Não executa	Executa	Executa	Não executa	Executa	Não executa	Não executa		
354680 Santa Isabel/SP	Executa	Executa	Executa	Não executa	Executa	Executa	Não executa	Executa	Executa	Executa	Executa		Executa	Executa	
320450 Santa Leopoldina/ES	Executa	Executa			Executa	Executa	Executa	Executa	Executa		Executa				
354690 Santa Lúcia/SP	Executa	Executa	Não executa	Não executa	Executa	Executa	Executa	Executa	Executa	Executa	Executa	Não executa	Não executa	Executa	
315780 Santa Luzia/MG	Executa	Executa	Não executa		Executa	Não executa	Não executa	Não executa	Executa		Não executa				
354700 Santa Maria da Serra/SP	Não executa	Não executa	Não executa	Não executa	Executa	Executa	Não executa	Executa	Executa	Executa	Não executa	Executa	Executa		
330460 Santa Maria Madalena/RJ	Executa	Executa	Executa	Não executa	Executa	Executa	Executa	Executa	Executa	Não executa	Executa	Não executa	Não executa		
354710 Santa Mercedes/SP	Executa	Executa	Executa		Executa	Executa	Não executa	Executa	Executa	Não executa				Executa	
354750 Santa Rita do Passa Quatro/SP															
315960 Santa Rita do Sapucaí/MG	Executa	Executa	Executa		Executa	Executa	Executa		Executa						
354740 Santa Rita d'Oeste/SP	Executa	Não executa	Executa	Não executa	Executa	Executa	Executa	Executa	Executa	Executa	Executa	Executa	Executa		
315980 Santa Vitória/MG			Não executa					Executa							
354720 Santana da Ponte Pensa/SP		Executa				Executa		Executa	Executa	Executa	Executa		Executa		
354730 Santana de Parnaíba/SP	Executa	Executa	Não executa	Não executa	Executa	Executa	Não executa	Não executa	Não executa	Não executa	Não executa	Não executa	Não executa	Não executa	
315870 Santana do Garambéu/MG															
354770 Santo Anastácio/SP		Não executa	Executa		Executa	Executa		Executa	Executa				Executa		
354780 Santo André/SP		Executa	Não executa	Não executa	Executa	Executa	Não executa	Não executa	Não executa	Não executa	Não executa	Não executa	Não executa		
354790 Santo Antônio da Alegria/SP		Executa													
354800 Santo Antônio de Posse/SP															
315990 Santo Antônio do Amparo/MG															
316030 Santo Antônio do Jacinto/MG															
354810 Santo Antônio do Jardim/SP		Executa	Executa												
316040 Santo Antônio do Monte/MG		Executa			Executa	Executa		Executa	Executa						
316060 Santo Hipólito/MG															
354840 Santópolis do Aguapeí/SP	Executa	Executa													
354850 Santos/SP	Não executa	Não executa	Não executa	Não executa	Não executa	Executa	Não executa	Não executa	Não executa	Não executa	Não executa	Não executa	Não executa		
354870 São Bernardo do Campo/SP	Executa	Executa	Não executa		Executa	Executa			Não executa	Não executa	Não executa				
316090 São Brás do Suaçui/MG		Executa													
354880 São Caetano do Sul/SP	Executa	Executa	Executa	Não executa	Executa	Executa		Executa	Não executa	Não executa	Executa	Não executa	Não executa		
354890 São Carlos/SP	Executa	Executa	Executa		Executa	Não executa	Executa	Executa	Executa	Não executa	Executa		Não executa		
316095 São Domingos das Dores/MG		Executa			Executa	Executa	Executa	Executa			Executa				

TABELA Os01a - INFORMAÇÕES SOBRE OUTROS SERVIÇOS, EXECUTADOS PELA PREFEITURA

ANO DE
REFERÊNCIA
2010

Município	Outros Serviços executados pela Prefeitura														
	Lavação de vias e praças	Poda de árvores	Limpeza de feiras e mercados	Limpeza de praias	Limpeza de bocas-de-lobo	Pintura de meio fio	Limpeza de lotes vagos	Remoção de animais mortos	Coleta de pneus velhos	Coleta de pilhas e baterias	Coleta de resíduos volumosos	Coleta de lâmpadas fluorescentes	Coleta de resíduos eletrônicos	Outros serviços	
Código Nome/UF															
Região Sudeste	Os001	Os040	Os003	Os004	Os005	Os006	Os007	Os008	Os009	Os010	Os011	Os047	Os050	Os043	
316105 São Félix de Minas/MG	Executa	Executa			Executa	Executa	Executa	Executa			Executa				
316140 São Francisco do Glória/MG	Não executa	Executa	Não executa	Não executa	Executa	Executa	Executa	Executa	Executa	Não executa	Executa	Não executa	Não executa		
320470 São Gabriel da Palha/ES	Executa	Executa	Executa		Executa	Executa		Executa							
316160 São Geraldo da Piedade/MG															
316165 São Geraldo do Baixo/MG		Executa													
316170 São Gonçalo do Abaeté/MG															
316180 São Gonçalo do Pará/MG		Executa			Executa	Executa		Executa	Executa						
316200 São Gonçalo do Sapucaí/MG	Executa	Executa	Executa		Executa		Executa	Executa	Executa	Não executa	Não executa	Não executa	Não executa		
330490 São Gonçalo/RJ															
316210 São Gotardo/MG															
354910 São João da Boa Vista/SP	Não executa	Executa	Não executa		Executa	Executa	Executa	Executa	Não executa	Não executa	Executa	Não executa	Não executa		
354925 São João de Itacema/SP															
330510 São João de Meriti/RJ	Executa	Executa	Executa	Não executa	Executa	Executa	Executa	Executa							
316250 São João del Rei/MG	Executa	Executa	Executa		Executa	Executa	Executa	Executa	Executa	Não executa			Não executa		
316280 São João Evangelista/MG	Executa	Executa	Executa		Executa	Executa		Executa						Executa	
354940 São Joaquim da Barra/SP	Executa	Não executa			Não executa	Não executa	Executa	Executa	Executa	Não executa	Executa	Executa	Executa	Não executa	
316294 São José da Barra/MG	Executa	Executa	Executa		Executa	Executa		Executa	Executa		Executa				
354950 São José da Bela Vista/SP															
316295 São José da Lapa/MG	Executa	Executa			Executa	Executa	Executa	Executa			Executa				
330513 São José de Ubá/RJ	Executa	Executa			Executa	Executa		Executa							
320480 São José do Calçado/ES															
316340 São José do Goiabal/MG	Executa	Executa													
316350 São José do Jacuri/MG	Executa	Executa			Executa	Executa									
354970 São José do Rio Pardo/SP	Executa	Executa	Executa		Executa	Executa	Executa	Executa	Não executa		Executa				
354980 São José do Rio Preto/SP	Não executa		Não executa		Executa	Executa	Executa	Executa	Não executa				Não executa		
330515 São José do Vale do Rio Preto/RJ															
354990 São José dos Campos/SP	Executa	Executa	Executa		Executa	Executa		Executa	Executa	Executa	Executa	Executa	Executa		
354995 São Lourenço da Serra/SP															
355000 São Luís do Paraitinga/SP	Executa	Executa	Executa		Executa	Executa		Executa							
320490 São Mateus/ES	Não executa	Não executa	Não executa	Não executa	Não executa	Não executa	Não executa	Não executa	Não executa	Não executa	Não executa	Não executa	Não executa		
316380 São Miguel do Anta/MG	Executa	Executa													
355030 São Paulo/SP															
316390 São Pedro da União/MG		Executa													
355050 São Pedro do Turvo/SP															
355040 São Pedro/SP	Executa	Executa	Executa			Executa	Executa								
320495 São Roque do Canaã/ES	Executa	Executa			Executa	Executa	Executa	Executa							
355060 São Roque/SP		Executa	Executa		Executa	Executa		Não executa	Executa		Executa				
355080 São Sebastião da Gramma/SP		Executa			Executa			Executa		Executa	Executa				
330530 São Sebastião do Alto/RJ															

TABELA Os01a - INFORMAÇÕES SOBRE OUTROS SERVIÇOS, EXECUTADOS PELA PREFEITURA

ANO DE REFERÊNCIA
2010

Município	Outros Serviços executados pela Prefeitura														
	Lavação de vias e praças	Poda de árvores	Limpeza de feiras e mercados	Limpeza de praias	Limpeza de bocas-de-lobo	Pintura de meio fio	Limpeza de lotes vagos	Remoção de animais mortos	Coleta de pneus velhos	Coleta de pilhas e baterias	Coleta de resíduos volumosos	Coleta de lâmpadas fluorescentes	Coleta de resíduos eletrônicos	Outros serviços	
Código	Nome/UF														
Região Sudeste		Os001	Os040	Os003	Os004	Os005	Os006	Os007	Os008	Os009	Os010	Os011	Os047	Os050	Os043
316450	São Sebastião do Maranhão/MG	Não executa	Executa	Executa		Executa	Executa	Não executa	Executa	Não executa	Não executa		Não executa	Não executa	
316470	São Sebastião do Paraíso/MG		Executa												
316480	São Sebastião do Rio Preto/MG	Executa	Executa												
355070	São Sebastião/SP														
316500	São Tiago/MG		Não executa												
355100	São Vicente/SP		Executa	Não executa	Executa	Executa	Executa		Executa	Executa		Executa			
316540	Sapucaí-Mirim/MG	Executa	Executa	Executa	Não executa	Executa	Executa	Não executa	Executa	Executa	Executa	Executa	Executa	Executa	
316570	Senador Firmino/MG	Não executa	Executa	Não executa	Não executa	Executa	Executa	Não executa	Executa	Não executa	Executa	Não executa	Não executa	Não executa	Não executa
316600	Senhora de Oliveira/MG														
316640	Seritinga/MG		Executa			Executa	Executa		Executa						
316670	Serra dos Aimorés/MG	Não executa	Executa	Executa		Executa	Executa	Não executa	Executa	Executa	Não executa	Não executa	Não executa	Não executa	
320500	Serra/ES	Não executa	Não executa	Não executa	Não executa	Não executa	Não executa	Não executa	Não executa	Não executa	Não executa	Não executa	Não executa	Não executa	Não executa
316690	Serrania/MG		Executa												
316695	Serranópolis de Minas/MG		Executa	Executa			Executa		Não executa	Não executa					Não executa
316710	Serro/MG	Executa	Executa	Executa	Não executa	Executa	Executa	Não executa	Executa	Executa	Não executa	Não executa	Não executa		
355170	Sertãozinho/SP	Executa	Não executa	Não executa		Não executa	Executa	Não executa	Executa		Executa				
355180	Sete Barras/SP														
316720	Sete Lagoas/MG	Executa	Não executa	Executa											
316750	Simão Pereira/MG		Executa			Executa	Executa								
316760	Simonésia/MG	Executa	Executa	Executa		Executa	Executa	Executa	Executa						
355210	Socorro/SP	Executa	Executa	Executa											
316780	Soledade de Minas/MG	Executa	Executa	Executa		Executa	Executa	Não executa	Executa	Não executa	Executa	Executa	Não executa	Não executa	
355220	Sorocaba/SP	Não executa	Não executa	Não executa		Executa	Executa	Executa	Não executa	Executa	Não executa	Executa	Não executa	Não executa	
355230	Sud Mennucci/SP	Executa	Executa	Não executa	Não executa	Executa	Executa	Não executa	Executa	Executa	Executa	Executa	Não executa	Não executa	
355240	Sumaré/SP	Executa	Executa	Executa	Não executa	Executa	Executa	Executa	Executa	Executa	Não executa	Executa	Não executa	Não executa	
355255	Suzanópolis/SP	Executa	Não executa	Executa	Não executa	Executa	Executa	Executa	Executa	Executa	Não executa	Executa	Não executa	Não executa	
355250	Suzano/SP	Não executa	Executa	Não executa		Executa	Não executa		Executa						Executa
355260	Tabapuã/SP	Executa	Executa						Executa			Executa	Executa		
355270	Tabatinga/SP														
355280	Taboão da Serra/SP	Não executa	Executa	Não executa		Executa	Executa	Executa	Não executa	Não executa	Não executa	Executa	Não executa	Não executa	
316800	Taiobeiras/MG		Executa	Executa			Executa								
355320	Taiúva/SP														
355330	Tambauí/SP		Executa	Executa		Executa		Executa	Executa	Não executa	Não executa	Executa	Não executa	Não executa	
316820	Tapirai/MG		Executa			Executa	Executa	Executa	Executa	Executa	Executa	Executa			
355350	Tapirai/SP		Executa												
355370	Taquaritinga/SP	Executa	Executa	Não executa	Não executa										
355380	Taquarituba/SP	Executa	Executa	Executa											
355400	Tatui/SP	Executa	Executa	Não executa		Executa	Executa	Executa	Executa	Executa	Executa	Executa	Executa	Executa	
355410	Taubaté/SP	Executa	Executa	Executa	Não executa	Executa	Executa	Executa	Executa	Executa	Não executa			Não executa	

TABELA Os01a - INFORMAÇÕES SOBRE OUTROS SERVIÇOS, EXECUTADOS PELA PREFEITURA

ANO DE
REFERÊNCIA
2010

Município	Outros Serviços executados pela Prefeitura														
	Lavação de vias e praças	Poda de árvores	Limpeza de feiras e mercados	Limpeza de praias	Limpeza de bocas-de-lobo	Pintura de meio fio	Limpeza de lotes vagos	Remoção de animais mortos	Coleta de pneus velhos	Coleta de pilhas e baterias	Coleta de resíduos volumosos	Coleta de lâmpadas fluorescentes	Coleta de resíduos eletrônicos	Outros serviços	
Código Nome/UF															
Região Sudeste	Os001	Os040	Os003	Os004	Os005	Os006	Os007	Os008	Os009	Os010	Os011	Os047	Os050	Os043	
316850 Teixeira/MG	Executa	Executa	Executa		Executa	Executa		Executa			Executa				
355430 Teodoro Sampaio/SP		Executa	Executa		Executa	Executa	Executa	Executa	Não executa	Não executa	Não executa		Não executa		
316860 Teófilo Otoni/MG	Não executa	Executa	Não executa	Não executa											
355440 Terra Roxa/SP	Executa	Executa			Executa	Executa	Executa	Executa	Executa		Executa				
316900 Tocantins/MG	Executa	Executa													
355465 Torre de Pedra/SP	Executa	Executa				Executa	Não executa	Executa	Não executa	Executa	Executa		Executa		
355475 Trabiçu/SP															
355480 Tremembé/SP	Executa	Executa	Executa		Executa		Não executa	Executa	Não executa	Não executa	Executa	Não executa			
316930 Três Corações/MG	Executa	Executa	Executa		Executa	Não executa	Não executa	Executa	Executa	Executa	Executa		Executa		
355490 Três Fronteiras/SP		Executa													
316935 Três Marias/MG															
316950 Tumiritinga/MG															
355500 Tupã/SP	Executa	Executa	Não executa		Executa	Executa	Executa	Executa	Executa	Executa	Executa	Executa	Executa	Executa	
355520 Turiúba/SP					Executa	Executa		Executa	Executa						
317000 Ubai/MG		Executa													
317010 Uberaba/MG	Executa	Executa	Não executa		Não executa	Executa		Executa	Executa		Executa			Não executa	
317020 Uberlândia/MG	Executa	Executa	Não executa		Executa	Não executa	Executa	Executa	Executa	Não executa	Executa	Não executa	Não executa		
355550 Ubirajara/SP		Executa			Executa	Executa	Executa								
317043 União de Minas/MG															
355580 Urânia/SP															
355590 Uru/SP	Executa	Executa			Executa	Executa	Não executa	Executa	Executa	Executa	Executa	Executa	Executa	Executa	
317047 Uruana de Minas/MG	Executa	Executa													
317052 Urucuia/MG		Executa				Executa		Executa							
355600 Urupês/SP	Executa	Executa			Executa	Executa	Executa	Executa	Executa		Executa		Executa		
330610 Valença/RJ	Executa	Executa	Executa		Executa	Executa	Executa	Executa	Executa						
355620 Valinhos/SP	Executa	Executa	Não executa		Não executa	Não executa	Não executa	Não executa	Não executa	Não executa	Executa	Não executa			
355630 Valparaíso/SP	Executa	Executa			Executa	Executa	Executa	Executa	Executa	Executa	Executa	Executa	Executa		
320503 Vargem Alta/ES	Executa	Executa	Não executa	Não executa	Executa	Executa	Executa	Executa	Não executa						
317060 Vargem Bonita/MG															
355640 Vargem Grande do Sul/SP	Executa	Executa	Executa	Não executa	Executa	Executa	Não executa	Executa	Não executa	Executa	Executa	Executa	Executa	Executa	
355645 Vargem Grande Paulista/SP															
317070 Varginha/MG	Executa	Executa	Executa		Executa	Executa	Executa	Executa	Executa		Executa				
317075 Varão de Minas/MG															
330615 Varre-Sai/RJ															
317080 Várzea da Palma/MG															
330620 Vassouras/RJ		Executa	Executa		Executa	Executa	Não executa	Executa	Executa	Executa	Executa				
317100 Vazante/MG															
320506 Venda Nova do Imigrante/ES	Executa	Executa	Executa	Não executa											
317115 Vermelho Novo/MG	Executa	Executa			Executa	Executa									

TABELA Os01a - INFORMAÇÕES SOBRE OUTROS SERVIÇOS, EXECUTADOS PELA PREFEITURA

ANO DE REFERÊNCIA
2010

Município	Outros Serviços executados pela Prefeitura														
	Lavação de vias e praças	Poda de árvores	Limpeza de feiras e mercados	Limpeza de praias	Limpeza de bocas-de-lobo	Pintura de meio fio	Limpeza de lotes vagos	Remoção de animais mortos	Coleta de pneus velhos	Coleta de pilhas e baterias	Coleta de resíduos volumosos	Coleta de lâmpadas fluorescentes	Coleta de resíduos eletrônicos	Outros serviços	
Código	Nome/UF														
Região Sudeste		Os001	Os040	Os003	Os004	Os005	Os006	Os007	Os008	Os009	Os010	Os011	Os047	Os050	Os043
317120	Vespasiano/MG	Executa	Executa	Não executa	Não executa	Executa	Executa	Executa	Executa	Não executa	Não executa	Não executa	Não executa		
320510	Viana/ES	Não executa	Não executa	Não executa		Executa	Não executa		Executa						
317130	Viçosa/MG	Executa		Executa		Executa	Executa		Executa			Executa		Executa	
320515	Vila Pavão/ES	Executa	Executa			Executa	Executa		Executa			Executa			
355670	Vinhedo/SP	Não executa	Não executa	Não executa		Executa	Não executa		Não executa	Não executa	Executa	Não executa	Não executa		
355680	Viradouro/SP		Executa			Executa	Executa	Não executa	Executa	Executa	Executa	Não executa	Não executa		
317170	Virgínia/MG														
317190	Virgolândia/MG	Não executa	Executa	Executa		Executa	Executa	Não executa	Executa		Não executa	Não executa	Executa	Executa	
317200	Visconde do Rio Branco/MG	Executa	Executa	Executa		Executa	Executa	Não executa		Não executa	Executa	Executa	Não executa	Não executa	
355695	Vitória Brasil/SP														
320530	Vitória/ES	Não executa	Não executa	Não executa	Não executa	Não executa	Não executa		Não executa		Não executa				
330630	Volta Redonda/RJ	Executa	Executa	Executa	Não executa	Executa	Executa	Não executa	Executa		Não executa	Executa	Não executa	Não executa	Não executa
355700	Votorantim/SP	Executa	Executa	Executa	Não executa	Executa	Executa	Não executa	Executa	Não executa	Executa	Executa	Não executa	Executa	
355710	Votuporanga/SP	Executa	Não executa	Executa		Executa	Executa	Não executa	Executa	Executa	Executa	Executa	Executa	Executa	
355715	Zacarias/SP		Executa		Executa	Executa	Executa	Executa	Executa	Executa	Não executa	Executa	Não executa	Não executa	

TABELA Os01b
INFORMAÇÕES SOBRE OUTROS SERVIÇOS,
EXECUTADOS POR EMPRESAS CONTRATADAS

TABELA Os01b - INFORMAÇÕES SOBRE OUTROS SERVIÇOS, EXECUTADOS POR EMPRESAS CONTRATADAS

ANO DE REFERÊNCIA
2010

Município	Outros serviços executados por empresas contratadas														
	Lavação de vias e praças	Poda de árvores	Limpeza de feiras e mercados	Limpeza de praias	Limpeza de bocas-de-lobo	Pintura de meio fio	Limpeza de lotes vagos	Remoção de animais mortos	Coleta de pneus velhos	Coleta de pilhas e baterias	Coleta de resíduos volumosos	Coleta de lâmpadas fluorescentes	Coleta de resíduos eletrônicos	Outros serviços	
Código	Nome/UF														
Região Sudeste		Os012	Os041	Os014	Os015	Os016	Os017	Os018	Os019	Os020	Os021	Os022	Os048	Os051	Os044
310050	Açucena/MG	Não executa	Não executa	Não executa	Não executa										
350010	Adamantina/SP	Não executa	Não executa	Não executa		Não executa	Não executa		Não executa	Não executa	Não executa	Não executa	Não executa	Não executa	
350020	Adolfo/SP		Não executa		Não executa	Não executa	Não executa		Não executa	Não executa	Não executa	Não executa			
320010	Afonso Cláudio/ES	Não executa	Não executa	Não executa		Não executa	Não executa	Não executa	Não executa		Não executa	Não executa	Não executa	Não executa	
310070	Água Comprida/MG	Não executa	Não executa			Não executa	Não executa	Não executa	Não executa			Não executa			
350030	Aguai/SP		Não executa	Não executa		Não executa	Não executa			Não executa					Não executa
310080	Aguanil/MG		Não executa												
350040	Águas da Prata/SP	Não executa	Executa		Não executa										
350055	Águas de Santa Bárbara/SP														
350060	Águas de São Pedro/SP	Não executa	Não executa			Não executa	Não executa	Não executa	Não executa			Não executa			
350070	Agudos/SP	Não executa	Não executa	Não executa		Não executa	Não executa	Não executa	Não executa	Não executa	Não executa	Não executa	Não executa	Não executa	
310110	Aimorés/MG	Não executa	Não executa	Não executa		Não executa	Não executa		Não executa	Não executa		Não executa			Não executa
310160	Alfenas/MG	Não executa	Não executa	Não executa	Não executa	Não executa	Executa	Não executa	Não executa	Executa		Executa		Executa	
310180	Alpercata/MG	Não executa	Não executa			Não executa	Não executa		Não executa			Não executa			
350090	Altair/SP		Não executa												
310200	Alterosa/MG														
350100	Altinópolis/SP	Não executa	Não executa	Não executa		Não executa		Não executa	Não executa	Não executa		Não executa			
350110	Alto Alegre/SP					Não executa	Não executa			Não executa	Não executa	Não executa	Não executa	Não executa	Não executa
315350	Alto Jequitibá/MG		Não executa			Não executa	Não executa		Não executa						
320035	Alto Rio Novo/ES														
350115	Aluminio/SP	Executa	Executa	Executa		Executa	Executa		Executa			Executa			
350120	Álvares Florence/SP	Não executa	Executa	Não executa	Não executa	Não executa	Não executa	Não executa	Não executa	Não executa	Não executa	Não executa	Não executa	Não executa	Não executa
350130	Álvares Machado/SP														
350150	Alvinlândia/SP		Não executa							Não executa		Não executa	Não executa	Não executa	
310240	Alvorada de Minas/MG	Não executa	Não executa	Não executa	Não executa										
350160	Americana/SP		Não executa	Executa		Não executa	Não executa		Não executa	Não executa		Não executa		Não executa	
350170	Américo Brasiliense/SP	Não executa	Não executa	Não executa		Não executa	Não executa	Não executa	Não executa		Não executa	Não executa	Não executa		
350190	Amparo/SP	Não executa	Não executa	Não executa		Não executa	Não executa	Não executa	Não executa			Não executa			
310260	Andradas/MG	Não executa	Não executa	Não executa		Não executa	Não executa	Não executa	Não executa	Não executa	Não executa	Não executa	Não executa	Não executa	
350210	Andradina/SP														
310280	Andrelândia/MG	Não executa	Não executa	Não executa	Não executa	Não executa	Não executa	Não executa	Não executa	Não executa	Não executa	Não executa		Não executa	Não executa
350220	Angatuba/SP	Não executa	Não executa	Não executa		Não executa	Não executa				Não executa		Não executa	Não executa	
330010	Angra dos Reis/RJ	Executa	Executa	Executa	Executa										
350230	Anhembi/SP	Não executa	Não executa	Não executa		Não executa	Não executa	Não executa	Não executa		Não executa				
350240	Anhumas/SP														
310290	Antônio Carlos/MG	Não executa	Não executa	Não executa		Não executa	Não executa		Não executa						
310310	Antônio Prado de Minas/MG		Não executa			Não executa	Não executa								
350260	Aparecida d'Oeste/SP		Não executa												
350250	Aparecida/SP	Não executa	Não executa	Não executa		Não executa	Não executa	Não executa	Não executa			Não executa			

TABELA Os01b - INFORMAÇÕES SOBRE OUTROS SERVIÇOS, EXECUTADOS POR EMPRESAS CONTRATADAS

ANO DE
REFERÊNCIA
2010

Município	Outros serviços executados por empresas contratadas													
	Lavação de vias e praças	Poda de árvores	Limpeza de feiras e mercados	Limpeza de praias	Limpeza de bocas-de-lobo	Pintura de meio fio	Limpeza de lotes vagos	Remoção de animais mortos	Coleta de pneus velhos	Coleta de pilhas e baterias	Coleta de resíduos volumosos	Coleta de lâmpadas fluorescentes	Coleta de resíduos eletrônicos	Outros serviços
Código Nome/UF														
Região Sudeste	Os012	Os041	Os014	Os015	Os016	Os017	Os018	Os019	Os020	Os021	Os022	Os048	Os051	Os044
350270 Apiaí/SP	Não executa	Não executa	Não executa											
350280 Araçatuba/SP	Não executa	Não executa	Não executa		Não executa		Não executa							
350290 Araçoiaba da Serra/SP	Não executa	Não executa	Não executa			Não executa		Não executa						
320060 Aracruz/ES	Executa	Não executa	Executa	Executa	Executa	Executa	Não executa	Executa	Executa	Não executa				
310340 Araçuaí/MG		Não executa	Não executa		Não executa			Não executa						
310350 Araguari/MG	Não executa	Executa	Não executa	Não executa	Não executa	Executa	Não executa	Não executa	Não executa	Não executa	Não executa	Não executa	Não executa	
350310 Arandu/SP	Não executa	Não executa	Não executa		Não executa	Executa	Não executa	Não executa	Não executa	Não executa	Não executa	Não executa	Não executa	
310360 Arantina/MG														
350315 Arapeí/SP	Não executa	Não executa	Não executa	Não executa	Não executa	Não executa	Não executa	Não executa	Não executa	Não executa	Não executa	Não executa	Não executa	
310375 Araporã/MG	Não executa	Executa	Não executa	Não executa	Executa	Executa	Executa	Não executa	Não executa	Não executa	Não executa	Não executa	Não executa	Não executa
350320 Araraquara/SP	Executa	Executa	Executa		Executa	Executa	Executa	Executa			Executa			
350330 Araras/SP	Não executa	Não executa	Não executa	Não executa	Não executa	Não executa	Não executa	Não executa	Não executa	Não executa	Não executa	Não executa	Não executa	
350335 Arco-Íris/SP	Não executa	Não executa	Não executa	Não executa	Não executa	Não executa	Não executa	Não executa	Não executa	Não executa	Não executa	Não executa	Não executa	
310420 Arcos/MG	Não executa	Não executa	Não executa	Não executa	Não executa	Não executa	Não executa	Não executa	Não executa	Não executa	Não executa	Não executa	Não executa	
310445 Aricanduva/MG														
350380 Artur Nogueira/SP	Não executa	Não executa	Não executa		Executa		Não executa	Não executa	Executa	Não executa	Não executa	Executa	Não executa	
350390 Arujá/SP	Executa	Executa			Não executa	Executa		Executa	Não executa	Não executa				
350400 Assis/SP	Não executa	Não executa	Não executa	Não executa	Não executa	Não executa	Não executa	Não executa	Não executa	Não executa	Não executa	Não executa	Não executa	Não executa
350410 Atibaia/SP	Não executa	Executa	Executa		Não executa	Não executa		Não executa	Executa		Não executa		Executa	
320070 Atilio Vivacqua/ES	Não executa	Não executa	Não executa			Não executa	Não executa	Não executa	Não executa		Não executa			
350440 Avanhadava/SP														
350460 Bady Bassitt/SP														
320080 Baixo Guandu/ES	Executa	Não executa	Executa	Não executa	Executa	Não executa	Não executa	Não executa	Não executa	Não executa	Executa	Não executa	Não executa	
350470 Balbinos/SP	Não executa	Não executa				Não executa	Não executa	Não executa			Não executa			
350500 Barão de Antonina/SP		Não executa				Não executa		Não executa						
310540 Barão de Cocais/MG	Não executa	Executa	Não executa		Não executa	Não executa	Não executa	Não executa	Não executa		Não executa		Não executa	
310560 Barbacena/MG	Não executa		Executa			Executa		Executa	Não executa	Não executa				
350520 Bariri/SP		Não executa	Executa			Executa	Executa	Executa			Executa			
350530 Barra Bonita/SP	Não executa	Executa	Não executa								Não executa	Não executa	Não executa	
350535 Barra do Chapéu/SP	Não executa	Não executa												
310570 Barra Longa/MG	Não executa	Não executa			Não executa	Não executa	Não executa	Não executa	Não executa		Não executa			
330040 Barra Mansa/RJ	Não executa	Não executa	Não executa		Não executa	Não executa	Não executa	Não executa	Não executa	Não executa	Não executa	Não executa	Não executa	
350550 Barretos/SP	Executa	Não executa	Executa	Não executa	Não executa	Não executa	Não executa	Não executa	Executa	Não executa	Não executa	Não executa	Não executa	
310590 Barroso/MG														
350570 Barueri/SP														
350580 Bastos/SP			Não executa				Não executa		Não executa		Não executa		Não executa	
350590 Batatais/SP		Não executa			Não executa	Não executa		Não executa	Executa		Não executa			
350600 Bauru/SP	Não executa	Não executa	Não executa	Não executa	Não executa	Não executa	Não executa	Não executa	Não executa	Não executa	Não executa	Não executa	Não executa	Não executa
350610 Bebedouro/SP	Não executa	Não executa	Não executa		Não executa	Não executa	Não executa		Não executa			Não executa	Não executa	

TABELA Os01b - INFORMAÇÕES SOBRE OUTROS SERVIÇOS, EXECUTADOS POR EMPRESAS CONTRATADAS

ANO DE
REFERÊNCIA
2010

Município	Outros serviços executados por empresas contratadas														
	Lavação de vias e praças	Poda de árvores	Limpeza de feiras e mercados	Limpeza de praias	Limpeza de bocas-de-lobo	Pintura de meio fio	Limpeza de lotes vagos	Remoção de animais mortos	Coleta de pneus velhos	Coleta de pilhas e baterias	Coleta de resíduos volumosos	Coleta de lâmpadas fluorescentes	Coleta de resíduos eletrônicos	Outros serviços	
Código	Nome/UF														
Região Sudeste		Os012	Os041	Os014	Os015	Os016	Os017	Os018	Os019	Os020	Os021	Os022	Os048	Os051	Os044
310610	Belmiro Braga/MG	Não executa	Não executa			Não executa	Não executa			Não executa		Não executa	Não executa	Não executa	
310620	Belo Horizonte/MG	Não executa	Executa	Não executa		Executa	Executa	Executa	Executa	Executa	Não executa		Não executa	Executa	
310640	Belo Vale/MG		Não executa			Não executa		Não executa	Não executa	Não executa		Não executa	Não executa		
350620	Bento de Abreu/SP	Não executa	Não executa												
310650	Berilo/MG		Não executa	Não executa		Não executa		Não executa							
310660	Bertópolis/MG	Não executa	Não executa	Não executa	Não executa	Não executa	Não executa	Não executa	Não executa	Não executa	Não executa	Não executa	Não executa	Não executa	
310670	Betim/MG	Executa	Executa	Executa		Executa	Executa		Executa	Executa		Executa			
310690	Bicas/MG	Não executa	Não executa			Não executa	Não executa				Não executa	Não executa	Não executa	Não executa	
350640	Bilac/SP	Não executa	Não executa	Não executa	Não executa	Não executa	Não executa	Não executa	Não executa	Não executa	Não executa	Não executa	Não executa	Não executa	
350650	Birigui/SP														
350670	Boa Esperança do Sul/SP	Não executa	Não executa	Não executa	Não executa										
350680	Bocaina/SP	Não executa	Não executa	Não executa	Não executa										
350690	Bofete/SP	Não executa	Não executa				Não executa		Não executa		Não executa	Não executa	Não executa	Não executa	
350700	Boituva/SP	Não executa	Não executa	Não executa	Não executa	Não executa	Não executa	Não executa	Não executa	Não executa	Não executa	Não executa	Não executa	Não executa	
330060	Bom Jesus do Itabapoana/RJ														
320110	Bom Jesus do Norte/ES	Não executa	Não executa	Não executa	Não executa	Não executa	Não executa	Não executa	Não executa	Não executa	Não executa		Não executa	Não executa	
350715	Bom Sucesso de Itararé/SP														
310810	Bonfim/MG					Não executa	Não executa		Não executa	Não executa		Não executa			
310825	Bonito de Minas/MG														
350730	Boracéia/SP	Não executa	Não executa			Não executa		Não executa	Não executa	Não executa	Não executa	Não executa	Não executa	Não executa	
310840	Botelhos/MG	Não executa	Não executa	Não executa		Não executa	Não executa		Não executa		Não executa				
350750	Botucatu/SP	Não executa	Executa	Não executa		Não executa	Não executa	Executa	Executa			Não executa		Não executa	
310890	Brasópolis/MG	Não executa	Não executa	Não executa	Não executa	Não executa	Não executa	Não executa	Não executa	Não executa	Não executa	Não executa	Não executa	Não executa	
350770	Braúna/SP	Não executa	Não executa			Não executa	Não executa	Não executa	Não executa	Não executa	Não executa	Não executa			
350780	Brodowski/SP														Não executa
350790	Brotas/SP	Não executa	Executa	Não executa		Não executa	Não executa	Executa	Não executa	Não executa	Não executa	Não executa	Não executa	Não executa	Não executa
310900	Brumadinho/MG	Não executa	Não executa	Não executa	Não executa	Não executa		Não executa	Não executa	Não executa	Não executa	Não executa	Não executa	Não executa	Não executa
310910	Bueno Brandão/MG	Não executa	Não executa	Não executa				Não executa	Não executa		Não executa				
310925	Bugre/MG		Não executa												
350800	Buri/SP	Não executa	Não executa	Não executa	Não executa			Não executa				Não executa			
350810	Buritama/SP	Não executa	Não executa	Não executa	Não executa	Não executa	Não executa	Não executa	Não executa	Não executa	Não executa	Não executa	Não executa	Não executa	
310940	Buritizinho/MG		Não executa	Não executa											
330070	Cabo Frio/RJ			Executa	Não executa	Não executa	Não executa					Não executa			
350840	Cabreúva/SP	Não executa	Não executa			Executa	Não executa		Não executa	Não executa					
350850	Caçapava/SP	Não executa		Não executa		Não executa	Não executa	Não executa	Não executa	Não executa	Não executa	Não executa	Não executa	Não executa	
310960	Cachoeira da Prata/MG	Não executa	Não executa	Não executa	Não executa	Não executa									
310970	Cachoeira de Minas/MG		Não executa				Não executa								
350870	Caconde/SP	Não executa	Não executa	Não executa		Não executa	Não executa	Não executa	Não executa						
311000	Caeté/MG	Não executa	Executa	Não executa	Não executa	Executa	Executa	Não executa	Executa	Não executa	Não executa	Executa	Executa	Executa	

TABELA Os01b - INFORMAÇÕES SOBRE OUTROS SERVIÇOS, EXECUTADOS POR EMPRESAS CONTRATADAS

ANO DE
REFERÊNCIA
2010

Município	Outros serviços executados por empresas contratadas														
	Lavação de vias e praças	Poda de árvores	Limpeza de feiras e mercados	Limpeza de praias	Limpeza de bocas-de-lobo	Pintura de meio fio	Limpeza de lotes vagos	Remoção de animais mortos	Coleta de pneus velhos	Coleta de pilhas e baterias	Coleta de resíduos volumosos	Coleta de lâmpadas fluorescentes	Coleta de resíduos eletrônicos	Outros serviços	
Código	Nome/UF														
Região Sudeste		Os012	Os041	Os014	Os015	Os016	Os017	Os018	Os019	Os020	Os021	Os022	Os048	Os051	Os044
350880	Cafelândia/SP		Não executa	Não executa		Não executa			Não executa						
311010	Caiana/MG		Não executa												
350900	Caieiras/SP	Não executa	Executa	Não executa		Executa	Executa		Não executa	Não executa	Não executa				
350920	Cajamar/SP		Não executa	Executa		Não executa	Não executa	Não executa	Não executa			Executa			
350925	Cajati/SP														Não executa
350930	Cajobi/SP	Não executa	Não executa												
350940	Cajuru/SP														
311060	Cambui/MG	Não executa	Não executa	Não executa		Não executa	Não executa		Não executa	Não executa	Não executa	Não executa			
350950	Campinas/SP	Executa	Executa	Executa		Executa	Executa		Executa	Executa	Executa	Executa	Executa	Executa	
311120	Campo Belo/MG		Não executa	Não executa		Não executa	Não executa	Não executa	Não executa	Não executa					
311140	Campo Florido/MG														
350960	Campo Limpo Paulista/SP	Não executa	Não executa	Executa	Não executa										
350970	Campos do Jordão/SP	Não executa	Executa	Não executa	Não executa	Executa	Não executa	Não executa	Não executa			Não executa	Não executa		Não executa
330100	Campos dos Goytacazes/RJ	Executa		Executa	Executa	Executa	Executa	Executa	Executa	Executa		Executa			
311190	Cana Verde/MG														
311200	Candeias/MG	Não executa	Não executa			Não executa	Não executa	Não executa	Não executa	Não executa	Não executa		Não executa		
351000	Cândido Mota/SP	Não executa		Executa		Não executa	Não executa		Não executa	Não executa					
330110	Cantagalo/RJ	Não executa		Não executa		Não executa	Não executa		Executa	Executa		Executa	Executa	Executa	Não executa
351020	Capão Bonito/SP		Executa	Não executa		Não executa	Não executa		Não executa	Não executa		Não executa			
311210	Caparaó/MG	Não executa	Não executa	Não executa	Não executa										
351030	Capela do Alto/SP	Não executa	Não executa			Não executa	Não executa		Não executa	Não executa	Não executa	Não executa	Não executa	Não executa	
311250	Capim Branco/MG														
311260	Capinópolis/MG			Não executa					Não executa						
311265	Capitão Andrade/MG	Não executa	Não executa	Não executa		Não executa	Não executa	Não executa	Não executa	Não executa	Não executa	Não executa	Não executa	Não executa	Não executa
351040	Capivari/SP	Não executa	Não executa	Não executa			Não executa		Não executa	Não executa		Não executa			
311290	Caputira/MG					Não executa	Não executa								
311300	Carai/MG														
330093	Carapebus/RJ														
351060	Carapicuíba/SP	Não executa	Não executa	Não executa		Não executa	Não executa		Não executa	Não executa	Não executa				
311350	Carbonita/MG														
330115	Cardoso Moreira/RJ		Não executa			Não executa	Não executa	Não executa	Não executa	Não executa		Não executa			
351070	Cardoso/SP	Não executa	Executa	Não executa	Não executa	Não executa	Executa	Não executa	Não executa	Não executa	Não executa	Não executa	Não executa		
320130	Cariacica/ES	Executa	Executa	Não executa		Executa	Não executa		Não executa						
311370	Carlos Chagas/MG	Não executa	Não executa	Executa	Não executa	Não executa	Executa	Não executa	Executa	Executa	Não executa	Não executa	Não executa	Não executa	Não executa
311390	Carmo da Cachoeira/MG	Não executa	Não executa	Não executa	Não executa	Não executa	Não executa	Não executa	Não executa	Não executa	Não executa	Não executa	Não executa	Não executa	Não executa
311410	Carmo de Minas/MG		Não executa			Não executa			Não executa						
311440	Carmo do Rio Claro/MG	Não executa	Não executa	Executa	Não executa										
311450	Carmópolis de Minas/MG														
311455	Carneirinho/MG	Não executa			Não executa	Não executa	Não executa	Não executa	Não executa	Não executa					

TABELA Os01b - INFORMAÇÕES SOBRE OUTROS SERVIÇOS, EXECUTADOS POR EMPRESAS CONTRATADAS

ANO DE REFERÊNCIA
2010

Município	Outros serviços executados por empresas contratadas														
	Lavação de vias e praças	Poda de árvores	Limpeza de feiras e mercados	Limpeza de praias	Limpeza de bocas-de-lobo	Pintura de meio fio	Limpeza de lotes vagos	Remoção de animais mortos	Coleta de pneus velhos	Coleta de pilhas e baterias	Coleta de resíduos volumosos	Coleta de lâmpadas fluorescentes	Coleta de resíduos eletrônicos	Outros serviços	
Código	Nome/UF														
Região Sudeste		Os012	Os041	Os014	Os015	Os016	Os017	Os018	Os019	Os020	Os021	Os022	Os048	Os051	Os044
311460	Carrancas/MG	Não executa	Não executa	Não executa		Não executa	Não executa	Não executa	Não executa	Não executa	Não executa	Não executa		Não executa	
311470	Carvalhópolis/MG		Não executa												
351080	Casa Branca/SP	Não executa	Não executa	Não executa	Não executa	Não executa	Não executa	Não executa	Não executa	Não executa	Não executa	Não executa	Não executa	Não executa	
330130	Casimiro de Abreu/RJ	Não executa	Executa				Executa	Executa	Não executa						
351090	Cássia dos Coqueiros/SP		Não executa			Não executa	Não executa		Não executa						
320140	Castelo/ES	Não executa	Executa	Não executa		Não executa	Não executa		Não executa			Não executa			
351100	Castilho/SP		Executa	Não executa		Não executa	Executa	Não executa	Não executa	Não executa	Não executa	Não executa	Não executa	Não executa	
351110	Catanduva/SP	Não executa	Executa	Executa		Executa	Executa	Não executa	Executa	Executa	Não executa	Não executa	Não executa	Não executa	
311535	Catas Altas/MG	Não executa	Não executa	Não executa			Não executa		Não executa	Não executa	Não executa		Não executa		
351120	Catiguá/SP														
311547	Catuti/MG	Não executa	Não executa	Não executa	Não executa		Não executa	Não executa	Não executa	Não executa					
351130	Cedral/SP	Não executa	Não executa	Não executa		Não executa	Não executa	Não executa	Não executa	Não executa	Não executa	Não executa	Não executa	Não executa	
351140	Cerqueira César/SP														
351150	Cerquilha/SP		Não executa	Não executa											
351160	Cesário Lange/SP														
351170	Charqueada/SP		Não executa				Não executa								
311630	Cipotânea/MG	Não executa	Não executa			Não executa	Não executa		Não executa			Não executa			
311660	Cláudio/MG	Não executa	Não executa	Executa	Não executa	Executa	Executa	Não executa	Executa				Executa	Executa	
351190	Clementina/SP														
320150	Colatina/ES	Executa	Executa	Executa	Não executa	Executa	Executa	Não executa	Executa	Não executa	Não executa	Não executa	Não executa	Não executa	Executa
351200	Colina/SP	Não executa	Não executa	Não executa	Não executa	Não executa	Não executa	Não executa	Não executa	Executa	Não executa	Não executa	Não executa	Não executa	
330095	Comendador Levy Gasparian/RJ														
311520	Conceição da Barra de Minas/MG	Não executa	Não executa	Não executa	Não executa										
320160	Conceição da Barra/ES	Não executa	Não executa	Não executa	Não executa	Não executa	Não executa	Não executa	Não executa			Não executa			
311740	Conceição de Ipanema/MG	Não executa	Não executa	Não executa	Não executa	Não executa	Não executa	Não executa	Não executa	Não executa					
311770	Conceição do Rio Verde/MG														
311790	Congonhal/MG	Não executa	Não executa			Não executa			Não executa						
311830	Conselheiro Lafaiete/MG	Executa	Executa	Executa											
311840	Conselheiro Pena/MG														
311850	Consolação/MG														
311860	Contagem/MG	Executa	Executa	Executa			Executa		Executa						
311870	Coqueiral/MG														
351240	Cordeirópolis/SP		Não executa							Não executa	Não executa	Não executa			
311890	Cordisburgo/MG														
311900	Cordislândia/MG	Não executa	Não executa	Não executa	Não executa										
311910	Corinto/MG						Não executa	Não executa	Não executa	Não executa					
351250	Coroados/SP							Não executa	Não executa	Não executa	Não executa	Não executa	Não executa	Não executa	
311930	Coromandel/MG	Não executa	Executa	Não executa	Não executa										
311940	Coronel Fabriciano/MG	Não executa	Não executa	Não executa		Não executa	Não executa		Não executa	Não executa		Não executa			

TABELA Os01b - INFORMAÇÕES SOBRE OUTROS SERVIÇOS, EXECUTADOS POR EMPRESAS CONTRATADAS

ANO DE
REFERÊNCIA
2010

Município	Outros serviços executados por empresas contratadas														
	Lavação de vias e praças	Poda de árvores	Limpeza de feiras e mercados	Limpeza de praias	Limpeza de bocas-de-lobo	Pintura de meio fio	Limpeza de lotes vagos	Remoção de animais mortos	Coleta de pneus velhos	Coleta de pilhas e baterias	Coleta de resíduos volumosos	Coleta de lâmpadas fluorescentes	Coleta de resíduos eletrônicos	Outros serviços	
Código Nome/UF															
Região Sudeste	Os012	Os041	Os014	Os015	Os016	Os017	Os018	Os019	Os020	Os021	Os022	Os048	Os051	Os044	
351260 Coronel Macedo/SP															
351270 Corumbataí/SP	Não executa	Não executa													
351320 Cristais Paulista/SP	Não executa	Não executa			Não executa	Não executa	Não executa	Não executa							
312030 Cristália/MG	Não executa	Não executa	Não executa		Não executa	Não executa	Não executa	Não executa	Não executa	Não executa	Não executa	Não executa	Não executa		
312050 Cristina/MG	Não executa	Não executa	Não executa	Não executa	Não executa	Não executa	Não executa	Não executa	Não executa	Não executa	Não executa	Não executa			
351330 Cruzália/SP	Não executa	Não executa	Executa			Executa		Executa	Não executa	Não executa	Executa	Não executa	Não executa		
351340 Cruzeiro/SP															
351350 Cubatão/SP	Executa	Executa	Executa		Executa	Executa	Não executa	Executa	Executa	Não executa	Executa	Não executa	Não executa		
312090 Curvelo/MG	Não executa	Não executa	Não executa		Não executa	Não executa		Não executa	Não executa						
312125 Delta/MG	Não executa					Não executa	Não executa								
351370 Descalvado/SP															
312140 Desterro de Entre Rios/MG		Não executa			Não executa	Não executa									
351380 Diadema/SP	Executa	Executa	Executa		Não executa	Não executa	Não executa	Executa	Executa	Não executa	Executa	Não executa			
312180 Dionísio/MG		Não executa	Não executa		Não executa	Não executa		Não executa							
351385 Dirce Reis/SP		Não executa			Não executa	Não executa	Não executa	Não executa		Não executa	Não executa	Não executa	Não executa		
312200 Divino/MG		Executa			Executa	Executa	Executa								
351390 Divinolândia/SP	Não executa	Não executa	Não executa		Não executa	Não executa	Não executa	Não executa	Não executa	Não executa	Não executa	Não executa	Não executa	Não executa	
312230 Divinópolis/MG		Não executa	Executa		Não executa	Não executa		Não executa	Não executa	Não executa	Não executa				
312240 Divisa Nova/MG															
351400 Dobrada/SP	Não executa	Não executa	Não executa		Não executa	Não executa	Não executa	Não executa			Não executa				
312270 Dom Silvério/MG		Não executa						Não executa	Não executa	Não executa	Não executa	Não executa			
320190 Domingos Martins/ES	Não executa	Não executa	Não executa		Não executa	Não executa	Não executa	Não executa			Não executa			Não executa	
312290 Dona Eusébia/MG															
312310 Dolores de Guanhães/MG	Não executa	Não executa	Não executa	Não executa	Não executa	Não executa	Não executa	Não executa	Não executa	Não executa	Não executa	Não executa	Não executa		
312340 Doloresópolis/MG	Não executa	Não executa	Não executa	Não executa	Não executa	Não executa	Não executa	Não executa	Não executa	Não executa	Não executa	Não executa	Não executa		
351440 Dracena/SP	Não executa	Não executa	Não executa		Não executa	Não executa	Não executa		Não executa	Não executa	Não executa	Não executa	Não executa	Não executa	
330170 Duque de Caxias/RJ	Executa	Executa	Executa	Não executa	Executa	Executa	Executa	Executa	Não executa	Não executa	Executa	Não executa	Não executa	Não executa	
351490 Elias Fausto/SP	Não executa	Não executa	Não executa												
312360 Elói Mendes/MG	Não executa	Não executa	Não executa	Não executa	Não executa	Não executa	Não executa	Não executa	Não executa	Não executa	Não executa	Não executa	Não executa		
351495 Embaúba/SP	Não executa	Não executa	Não executa	Não executa	Não executa	Não executa	Não executa	Não executa	Não executa	Não executa	Não executa	Não executa	Não executa	Não executa	
351500 Embu/SP	Não executa	Executa	Executa	Não executa	Não executa	Não executa	Não executa	Não executa	Não executa	Não executa	Não executa	Não executa	Não executa	Não executa	
351515 Engenheiro Coelho/SP	Não executa	Não executa	Não executa	Não executa		Não executa	Não executa	Não executa	Não executa	Não executa	Não executa	Não executa	Não executa		
312380 Engenheiro Navarro/MG		Não executa				Não executa	Não executa	Não executa							
330180 Engenheiro Paulo de Frontin/RJ	Não executa	Não executa	Não executa		Não executa	Não executa	Não executa	Não executa	Não executa	Não executa	Não executa	Não executa	Não executa		
312385 Entre Folhas/MG		Não executa			Não executa	Não executa	Não executa	Não executa			Não executa				
312440 Espírito Santo do Dourado/MG															
351518 Espírito Santo do Pinhal/SP			Não executa								Não executa				
351519 Espírito Santo do Turvo/SP		Não executa			Não executa	Não executa	Não executa		Não executa	Não executa	Não executa	Não executa	Executa		
351530 Estrela do Norte/SP															

TABELA Os01b - INFORMAÇÕES SOBRE OUTROS SERVIÇOS, EXECUTADOS POR EMPRESAS CONTRATADAS

ANO DE REFERÊNCIA
2010

Município	Outros serviços executados por empresas contratadas														
	Lavação de vias e praças	Poda de árvores	Limpeza de feiras e mercados	Limpeza de praias	Limpeza de bocas-de-lobo	Pintura de meio fio	Limpeza de lotes vagos	Remoção de animais mortos	Coleta de pneus velhos	Coleta de pilhas e baterias	Coleta de resíduos volumosos	Coleta de lâmpadas fluorescentes	Coleta de resíduos eletrônicos	Outros serviços	
Código	Nome/UF														
Região Sudeste		Os012	Os041	Os014	Os015	Os016	Os017	Os018	Os019	Os020	Os021	Os022	Os048	Os051	Os044
351520	Estrela d'Oeste/SP					Não executa		Não executa	Não executa	Não executa	Não executa	Não executa			
312510	Extrema/MG	Não executa	Não executa	Não executa	Não executa	Não executa	Não executa	Não executa	Não executa	Não executa	Não executa	Não executa	Não executa	Não executa	
312520	Fama/MG														
312530	Faria Lemos/MG	Não executa	Não executa	Não executa	Não executa	Não executa	Não executa		Não executa	Não executa	Não executa	Não executa	Não executa	Não executa	
351540	Fartura/SP	Não executa	Não executa	Não executa		Não executa	Não executa	Não executa	Não executa	Não executa	Não executa	Não executa	Não executa	Não executa	
351560	Fernando Prestes/SP														
351565	Fernão/SP														
351570	Ferraz de Vasconcelos/SP	Não executa	Executa												
351590	Floreal/SP	Não executa	Executa	Não executa	Não executa	Não executa	Não executa	Não executa	Não executa	Não executa	Não executa	Não executa	Não executa	Não executa	
312600	Florestal/MG	Não executa	Não executa	Não executa		Não executa	Não executa	Não executa	Não executa	Não executa	Não executa	Não executa	Não executa	Não executa	
351600	Flórida Paulista/SP														
312610	Formiga/MG	Não executa	Não executa	Não executa					Não executa	Não executa	Não executa				
312630	Fortaleza de Minas/MG		Não executa	Não executa			Não executa	Não executa	Não executa	Não executa	Não executa	Não executa			
312640	Fortuna de Minas/MG														
351620	Franca/SP	Executa	Executa	Executa		Executa	Executa	Não executa	Executa	Não executa	Não executa	Não executa	Não executa	Não executa	
312650	Francisco Badaró/MG		Não executa	Não executa											
312660	Francisco Dumont/MG	Não executa	Não executa	Não executa		Não executa	Não executa	Não executa	Não executa	Não executa	Não executa	Não executa	Não executa	Não executa	
312705	Fronteira dos Vales/MG		Não executa												
312710	Frutal/MG			Não executa		Não executa	Não executa		Não executa	Não executa	Não executa		Não executa	Não executa	
351650	Gabriel Monteiro/SP	Não executa	Executa			Executa		Não executa	Não executa	Não executa	Não executa	Não executa	Não executa	Não executa	Executa
351660	Gália/SP		Não executa				Não executa		Não executa	Não executa	Não executa			Não executa	
312733	Gameleiras/MG		Não executa												
351670	Garça/SP	Não executa	Não executa	Não executa	Não executa	Não executa	Não executa	Não executa	Executa	Não executa	Não executa	Não executa	Não executa	Não executa	Não executa
351680	Gastão Vidigal/SP		Não executa			Não executa				Não executa	Não executa		Não executa	Não executa	
351690	General Salgado/SP		Não executa			Não executa	Não executa		Não executa	Não executa	Não executa	Não executa	Não executa	Não executa	
351700	Getulina/SP														
312735	Glaucilândia/MG	Não executa	Não executa	Não executa	Não executa	Não executa	Não executa	Não executa	Não executa	Não executa	Não executa	Não executa	Não executa	Não executa	
351710	Glicério/SP		Não executa			Não executa	Não executa		Não executa	Não executa		Não executa			
312750	Gonzaga/MG	Não executa	Não executa	Não executa		Não executa	Não executa	Não executa	Não executa	Não executa	Não executa	Não executa	Não executa	Não executa	
312760	Gouveia/MG	Não executa	Não executa	Não executa	Não executa	Não executa	Não executa	Não executa	Não executa	Não executa	Não executa	Não executa	Não executa	Não executa	
312770	Governador Valadares/MG	Executa	Executa	Executa	Não executa	Executa	Executa	Não executa	Executa	Não executa	Não executa	Executa	Não executa	Não executa	
312780	Grão Mogol/MG	Não executa	Não executa	Não executa		Não executa	Não executa		Não executa						
320230	Guaçu/ES														
351720	Guaíçara/SP	Não executa	Não executa	Não executa	Não executa	Não executa	Não executa	Não executa	Não executa	Não executa	Não executa	Não executa	Não executa	Não executa	
351730	Guaimbé/SP														
312800	Guanhães/MG	Não executa	Não executa	Não executa											
351750	Guapiaçu/SP	Não executa	Executa			Não executa	Não executa	Executa	Não executa	Não executa	Não executa	Não executa		Não executa	
351760	Guapira/SP	Não executa	Não executa	Não executa		Não executa	Não executa	Não executa	Não executa	Não executa	Não executa	Não executa	Não executa	Não executa	
351780	Guaraçai/SP	Não executa	Não executa	Não executa		Não executa	Não executa	Não executa	Não executa	Não executa	Não executa	Não executa	Não executa	Não executa	

TABELA Os01b - INFORMAÇÕES SOBRE OUTROS SERVIÇOS, EXECUTADOS POR EMPRESAS CONTRATADAS

ANO DE
REFERÊNCIA
2010

Município	Outros serviços executados por empresas contratadas														
	Lavação de vias e praças	Poda de árvores	Limpeza de feiras e mercados	Limpeza de praias	Limpeza de bocas-de-lobo	Pintura de meio fio	Limpeza de lotes vagos	Remoção de animais mortos	Coleta de pneus velhos	Coleta de pilhas e baterias	Coleta de resíduos volumosos	Coleta de lâmpadas fluorescentes	Coleta de resíduos eletrônicos	Outros serviços	
Código	Nome/UF														
Região Sudeste		Os012	Os041	Os014	Os015	Os016	Os017	Os018	Os019	Os020	Os021	Os022	Os048	Os051	Os044
312820	Guaraciaba/MG	Não executa	Não executa			Não executa	Não executa		Não executa	Não executa	Não executa	Não executa	Não executa	Não executa	
312840	Guarani/MG	Não executa	Não executa	Não executa	Não executa	Não executa	Não executa	Não executa	Não executa	Não executa	Não executa	Não executa	Não executa	Não executa	
312850	Guarará/MG														
351820	Guararapes/SP														
351830	Guararema/SP	Não executa	Não executa	Não executa	Não executa	Não executa	Não executa	Não executa	Não executa	Não executa	Não executa	Não executa	Não executa	Não executa	Não executa
351840	Guaratinguetá/SP	Não executa	Não executa	Não executa		Não executa	Não executa	Não executa	Não executa	Não executa	Não executa			Não executa	
351860	Guariba/SP	Não executa	Não executa	Não executa											
351870	Guarujá/SP	Executa	Executa	Executa	Executa										
351880	Guarulhos/SP	Não executa	Não executa	Executa		Não executa	Não executa		Executa	Executa		Executa			
351885	Guataporã/SP	Não executa	Não executa	Não executa	Não executa	Não executa	Não executa	Não executa	Não executa	Não executa	Não executa	Não executa	Não executa	Não executa	
312880	Guidoval/MG														
351890	Guzolândia/SP	Não executa	Não executa			Não executa	Não executa		Não executa	Não executa	Não executa	Não executa		Não executa	
351900	Herculândia/SP														
351907	Hortolândia/SP	Executa	Não executa	Não executa			Executa	Não executa	Executa	Não executa					
351910	Iacanga/SP	Não executa	Não executa	Não executa	Não executa	Não executa	Não executa	Não executa	Não executa	Não executa	Não executa	Não executa	Não executa	Não executa	
312950	Ibiá/MG	Não executa	Não executa			Não executa	Não executa		Não executa	Não executa	Não executa	Não executa	Não executa		
351940	Ibirá/SP	Não executa	Não executa	Não executa		Não executa	Não executa	Não executa	Não executa	Executa	Executa	Não executa	Executa	Executa	Não executa
312970	Ibiraci/MG														
312980	Ibirité/MG	Não executa	Não executa	Não executa	Não executa	Não executa	Não executa	Não executa	Não executa	Não executa	Não executa	Não executa	Não executa		
351960	Ibitinga/SP	Não executa	Não executa	Não executa	Não executa	Não executa	Não executa	Não executa	Não executa	Não executa	Não executa	Não executa	Não executa	Não executa	
351970	Ibiúna/SP	Executa	Não executa	Executa		Não executa		Não executa	Executa	Não executa	Não executa	Não executa	Não executa	Executa	
320260	Iconha/ES	Não executa	Não executa				Não executa		Não executa		Não executa			Não executa	
352000	Igarapu do Tietê/SP	Não executa	Executa	Não executa	Não executa	Não executa	Não executa		Não executa	Não executa	Não executa	Não executa	Não executa	Não executa	
352010	Igarapava/SP														
313010	Igarapé/MG	Não executa	Executa	Não executa			Não executa	Não executa	Não executa	Não executa		Executa			
330187	Iguaba Grande/RJ		Não executa		Executa		Não executa			Não executa					
313040	Ijaci/MG		Não executa	Não executa		Não executa	Executa		Não executa	Não executa		Não executa	Não executa		
352044	Ilha Solteira/SP	Não executa	Não executa	Não executa	Não executa	Não executa	Não executa	Não executa	Não executa	Não executa	Não executa	Não executa	Não executa	Não executa	
352040	Ilhabela/SP		Não executa	Não executa		Não executa	Não executa		Não executa		Não executa				
313050	Ilicinea/MG		Não executa			Não executa	Não executa		Não executa		Não executa				
352050	Indaiatuba/SP	Não executa	Não executa	Não executa		Não executa	Não executa		Executa	Não executa	Não executa	Não executa	Não executa	Não executa	
313080	Ingai/MG		Não executa			Não executa	Não executa	Não executa							
313110	Inimutaba/MG														
352080	Inúbia Paulista/SP	Não executa	Executa	Não executa		Não executa	Não executa	Não executa		Não executa	Não executa	Não executa			
313115	Ipaba/MG	Não executa	Não executa	Não executa											
313120	Ipanema/MG	Não executa	Não executa	Não executa		Não executa	Não executa	Não executa	Não executa	Não executa	Não executa	Não executa			
313130	Ipatinga/MG	Executa	Não executa	Executa	Não executa	Executa	Executa	Não executa	Executa	Não executa	Não executa	Executa	Não executa	Não executa	Não executa
352100	Iperó/SP		Não executa	Não executa		Não executa			Não executa	Não executa	Não executa	Não executa			Não executa
352110	Ipeúna/SP	Não executa	Não executa			Não executa	Não executa	Não executa					Não executa		

TABELA Os01b - INFORMAÇÕES SOBRE OUTROS SERVIÇOS, EXECUTADOS POR EMPRESAS CONTRATADAS

ANO DE REFERÊNCIA
2010

Município	Outros serviços executados por empresas contratadas														
	Lavação de vias e praças	Poda de árvores	Limpeza de feiras e mercados	Limpeza de praias	Limpeza de bocas-de-lobo	Pintura de meio fio	Limpeza de lotes vagos	Remoção de animais mortos	Coleta de pneus velhos	Coleta de pilhas e baterias	Coleta de resíduos volumosos	Coleta de lâmpadas fluorescentes	Coleta de resíduos eletrônicos	Outros serviços	
Código	Nome/UF														
Região Sudeste		Os012	Os041	Os014	Os015	Os016	Os017	Os018	Os019	Os020	Os021	Os022	Os048	Os051	Os044
352140	Iracemápolis/SP	Não executa	Executa				Executa		Não executa			Não executa			
352150	Irapuã/SP	Não executa	Não executa			Não executa		Não executa	Não executa	Não executa		Não executa			
352170	Itaberá/SP	Não executa	Não executa			Não executa	Não executa		Não executa	Não executa	Não executa	Não executa			
313170	Itabira/MG	Não executa	Não executa	Não executa	Não executa	Não executa	Não executa	Não executa	Não executa	Não executa	Não executa	Não executa	Não executa	Não executa	Não executa
313190	Itabirito/MG		Não executa			Não executa	Não executa		Não executa	Não executa	Não executa				
330190	Itaboraí/RJ		Não executa	Não executa											
320270	Itaguaçu/ES	Não executa	Não executa	Não executa	Não executa	Não executa	Não executa	Não executa	Não executa	Não executa	Não executa	Não executa	Não executa	Não executa	Não executa
330200	Itaguaí/RJ	Não executa	Não executa	Executa	Executa	Não executa	Executa	Não executa	Executa	Não executa	Não executa	Executa	Não executa	Não executa	
313220	Itaguara/MG	Não executa	Não executa	Não executa			Não executa		Não executa	Não executa		Não executa			
352180	Itaí/SP	Não executa	Não executa	Não executa	Não executa	Não executa	Não executa	Não executa	Não executa	Não executa	Não executa	Não executa	Não executa	Não executa	Não executa
313230	Itaípe/MG			Não executa											
352190	Itajobi/SP														
313240	Itajubá/MG	Executa	Não executa	Executa		Executa	Executa	Não executa	Executa	Não executa	Não executa	Não executa			
330205	Italva/RJ		Executa			Executa	Executa	Executa	Executa						
313250	Itamarandiba/MG			Não executa											
313290	Itamogi/MG	Não executa	Não executa	Não executa	Não executa	Não executa	Não executa	Não executa			Não executa	Não executa	Não executa	Não executa	
313300	Itamonte/MG	Não executa	Não executa	Não executa		Não executa	Não executa		Não executa		Não executa	Não executa		Não executa	
352210	Itanhaém/SP	Executa	Executa	Executa	Executa	Executa	Executa	Executa	Executa	Não executa	Não executa	Não executa	Não executa	Não executa	
313310	Itanhandu/MG		Não executa	Não executa		Não executa	Não executa	Não executa	Não executa	Não executa		Não executa	Não executa		
313330	Itaobim/MG			Não executa			Não executa								
330210	Itaocara/RJ	Não executa	Não executa	Não executa	Não executa	Não executa	Não executa		Não executa	Não executa		Não executa		Não executa	
352220	Itapecerica da Serra/SP		Não executa							Não executa	Não executa				
313350	Itapecerica/MG														
320280	Itapemirim/ES	Não executa	Não executa	Não executa	Não executa		Não executa	Não executa	Não executa			Não executa			
352230	Itapetininga/SP	Não executa	Não executa	Não executa		Não executa	Não executa	Não executa	Não executa	Não executa		Não executa	Não executa	Não executa	
352240	Itapeva/SP		Não executa	Não executa		Não executa	Executa	Não executa	Não executa	Não executa	Não executa	Não executa	Não executa	Não executa	
352250	Itapeví/SP	Executa	Executa	Executa	Não executa	Executa	Executa	Executa		Não executa	Não executa	Não executa	Não executa	Não executa	
352260	Itapira/SP	Não executa	Não executa	Executa	Não executa	Não executa	Executa	Não executa	Não executa		Não executa	Não executa	Não executa	Não executa	
352265	Itapirapuã Paulista/SP	Não executa	Não executa	Não executa	Não executa										
352270	Itápolis/SP	Não executa	Não executa	Não executa	Não executa	Não executa	Não executa	Não executa	Não executa	Não executa	Não executa	Não executa	Não executa		
352300	Itapura/SP	Não executa	Não executa	Não executa	Não executa	Não executa	Não executa	Não executa	Não executa	Não executa	Não executa	Não executa	Não executa	Não executa	
352310	Itaquaquecetuba/SP		Não executa	Não executa			Não executa								
352320	Itararé/SP		Executa	Não executa		Não executa		Não executa		Não executa					
352330	Itariri/SP	Não executa	Não executa	Não executa		Não executa	Executa	Não executa	Não executa	Não executa	Não executa	Não executa	Não executa	Não executa	
352340	Itatiba/SP	Executa	Não executa	Executa		Executa	Executa	Executa	Executa	Não executa	Não executa	Executa	Executa	Não executa	Executa
313380	Itaúna/MG		Não executa	Não executa		Não executa	Executa	Não executa	Não executa	Não executa	Não executa	Não executa	Não executa	Não executa	
352360	Itirapina/SP		Executa		Não executa										
352390	Itu/SP	Executa	Executa	Executa	Não executa	Executa	Executa	Não executa	Não executa	Não executa	Executa	Executa			
313420	Ituiutaba/MG		Não executa			Não executa	Não executa	Não executa	Não executa	Não executa		Não executa			

TABELA Os01b - INFORMAÇÕES SOBRE OUTROS SERVIÇOS, EXECUTADOS POR EMPRESAS CONTRATADAS

ANO DE
REFERÊNCIA
2010

Município	Outros serviços executados por empresas contratadas														
	Lavação de vias e praças	Poda de árvores	Limpeza de feiras e mercados	Limpeza de praias	Limpeza de bocas-de-lobo	Pintura de meio fio	Limpeza de lotes vagos	Remoção de animais mortos	Coleta de pneus velhos	Coleta de pilhas e baterias	Coleta de resíduos volumosos	Coleta de lâmpadas fluorescentes	Coleta de resíduos eletrônicos	Outros serviços	
Código	Nome/UF														
Região Sudeste		Os012	Os041	Os014	Os015	Os016	Os017	Os018	Os019	Os020	Os021	Os022	Os048	Os051	Os044
352400	Itupeva/SP	Não executa	Não executa	Não executa		Não executa	Não executa	Não executa	Não executa	Não executa	Não executa	Não executa	Executa	Não executa	Não executa
313440	Iturama/MG	Não executa	Executa	Não executa		Não executa	Não executa	Não executa	Executa	Executa					
313450	Itutinga/MG	Não executa	Não executa	Não executa	Não executa	Não executa	Não executa	Não executa	Não executa	Não executa	Não executa	Não executa	Não executa	Não executa	Não executa
352410	Ituverava/SP	Não executa	Não executa	Não executa	Não executa	Não executa	Não executa	Não executa	Não executa	Não executa	Não executa	Não executa	Não executa	Não executa	
352420	Jaborandi/SP	Não executa	Executa	Não executa	Não executa	Não executa	Não executa	Não executa	Não executa	Não executa	Não executa	Não executa	Não executa	Não executa	
352430	Jaboticabal/SP	Não executa	Não executa	Não executa		Não executa	Não executa	Não executa	Não executa	Não executa		Não executa			
352440	Jacarei/SP	Executa	Executa	Executa		Executa	Executa		Executa			Executa			Executa
313470	Jacinto/MG	Não executa	Não executa	Não executa		Não executa	Não executa			Não executa					
313480	Jacui/MG		Não executa			Não executa	Não executa		Não executa						
352470	Jaguariúna/SP	Executa	Executa	Executa		Executa	Executa	Não executa	Executa	Não executa	Não executa	Não executa			
352480	Jales/SP		Não executa												
330227	Japeri/RJ		Não executa	Executa			Executa					Não executa			
352510	Jardinópolis/SP	Não executa	Não executa	Não executa											
352520	Jarinu/SP		Não executa	Não executa											
352530	Jaú/SP	Executa	Não executa	Executa		Não executa	Executa	Não executa	Não executa	Não executa	Não executa	Executa	Não executa	Não executa	
313540	Jeceaba/MG	Não executa	Não executa												
313550	Jequeri/MG														
320310	Jerônimo Monteiro/ES														
313610	Joanésia/MG	Não executa	Não executa	Não executa		Não executa	Não executa	Não executa	Não executa	Não executa	Não executa	Não executa	Não executa	Não executa	
313620	João Monlevade/MG	Não executa	Não executa	Não executa	Não executa	Não executa	Não executa	Não executa	Não executa	Não executa	Não executa	Não executa	Não executa	Não executa	
320313	João Neiva/ES	Não executa	Executa	Executa	Não executa	Não executa	Executa	Não executa	Executa	Não executa	Não executa	Não executa	Não executa	Não executa	
352560	João Ramalho/SP	Não executa	Não executa	Não executa		Não executa	Não executa	Não executa	Não executa	Não executa	Não executa	Não executa	Não executa	Não executa	
313655	José Raydan/MG	Não executa	Não executa	Não executa	Não executa	Não executa	Não executa	Não executa	Não executa	Não executa	Não executa	Não executa	Não executa	Não executa	
313670	Juiz de Fora/MG	Não executa	Não executa	Não executa	Não executa	Não executa	Não executa	Não executa	Não executa	Não executa	Não executa	Não executa	Não executa	Não executa	Não executa
352580	Julio Mesquita/SP	Não executa	Não executa			Não executa	Não executa	Não executa	Não executa	Não executa	Não executa	Não executa			
352590	Jundiá/SP	Executa	Executa	Executa		Executa	Executa		Executa			Executa			
352610	Juquia/SP	Não executa	Executa	Não executa	Não executa	Não executa	Executa	Não executa	Não executa	Não executa	Não executa	Não executa	Não executa	Não executa	
313690	Juruia/MG	Não executa	Não executa	Não executa	Não executa										
313710	Lagamar/MG														
313750	Lagoa Formosa/MG	Não executa	Não executa			Não executa	Não executa		Não executa						
313760	Lagoa Santa/MG	Não executa	Não executa			Não executa	Não executa		Não executa						
313780	Lambari/MG	Não executa	Não executa	Não executa		Não executa	Não executa		Não executa			Não executa			
352640	Laranjal Paulista/SP	Não executa	Não executa	Não executa		Não executa	Não executa		Não executa	Não executa					Executa
352660	Lavrinhas/SP		Não executa			Não executa	Não executa		Não executa	Não executa		Não executa			
313835	Leme do Prado/MG														
352680	Lençóis Paulista/SP	Não executa	Não executa	Não executa	Não executa	Não executa	Não executa	Não executa	Não executa	Não executa	Não executa	Não executa	Não executa	Não executa	
313860	Lima Duarte/MG														
313862	Limeira do Oeste/MG		Não executa			Não executa	Não executa	Não executa	Não executa	Não executa					Não executa
352690	Limeira/SP	Executa	Executa	Executa	Não executa										

TABELA Os01b - INFORMAÇÕES SOBRE OUTROS SERVIÇOS, EXECUTADOS POR EMPRESAS CONTRATADAS

ANO DE
REFERÊNCIA
2010

Município	Outros serviços executados por empresas contratadas													
	Lavação de vias e praças	Poda de árvores	Limpeza de feiras e mercados	Limpeza de praias	Limpeza de bocas-de-lobo	Pintura de meio fio	Limpeza de lotes vagos	Remoção de animais mortos	Coleta de pneus velhos	Coleta de pilhas e baterias	Coleta de resíduos volumosos	Coleta de lâmpadas fluorescentes	Coleta de resíduos eletrônicos	Outros serviços
Código Nome/UF														
Região Sudeste	Os012	Os041	Os014	Os015	Os016	Os017	Os018	Os019	Os020	Os021	Os022	Os048	Os051	Os044
352700 Lindóia/SP	Não executa	Não executa	Não executa	Não executa										
320320 Linhares/ES	Executa	Executa	Não executa	Executa										
352710 Lins/SP	Não executa	Executa	Executa			Não executa		Não executa	Não executa	Não executa	Não executa		Não executa	
313865 Lontra/MG	Não executa	Não executa	Não executa		Não executa	Não executa	Não executa	Não executa						
352725 Lourdes/SP		Não executa	Não executa	Não executa		Não executa	Não executa	Não executa			Não executa			
352740 Lucélia/SP	Não executa	Não executa	Não executa		Não executa	Não executa	Não executa	Não executa	Não executa	Não executa		Não executa	Não executa	
352750 Lucianópolis/SP	Não executa	Não executa	Não executa	Não executa	Não executa	Não executa	Não executa	Não executa	Não executa	Não executa	Não executa	Não executa	Não executa	Não executa
352760 Luis Antônio/SP	Não executa	Não executa			Não executa	Não executa	Não executa	Não executa	Não executa	Não executa	Não executa	Não executa	Não executa	
313868 Luislândia/MG	Não executa	Não executa	Não executa	Não executa	Não executa	Não executa	Não executa	Não executa	Não executa	Não executa	Não executa	Não executa	Não executa	
352790 Lutécia/SP	Não executa	Não executa	Não executa	Não executa	Não executa	Não executa	Não executa	Não executa	Não executa	Não executa	Não executa	Não executa	Não executa	
313880 Luz/MG	Não executa	Não executa			Não executa	Não executa		Não executa	Não executa					
330240 Macaé/RJ	Executa	Executa	Executa	Executa	Executa	Executa	Não executa	Não executa	Não executa	Não executa	Não executa	Não executa	Não executa	Não executa
352800 Macatuba/SP	Não executa	Não executa												
352810 Macauba/SP		Não executa			Não executa	Não executa	Não executa	Não executa	Não executa		Não executa	Não executa	Não executa	
330245 Macuco/RJ	Não executa	Executa	Não executa	Não executa	Executa	Executa	Não executa	Executa	Não executa	Não executa	Executa	Não executa	Não executa	
352830 Magda/SP									Não executa	Não executa	Não executa	Não executa	Não executa	Não executa
352850 Mairiporã/SP	Não executa	Não executa	Não executa		Não executa	Não executa		Não executa						
352860 Manduri/SP		Não executa	Não executa		Não executa			Não executa			Não executa			
313930 Manga/MG	Não executa	Não executa	Não executa		Não executa	Não executa		Não executa						
330260 Mangaratiba/RJ														
313940 Manhuaçu/MG			Não executa		Não executa	Não executa		Não executa						
313960 Mantena/MG	Não executa	Não executa	Não executa		Não executa	Não executa		Não executa						
320330 Mantenópolis/ES	Não executa	Não executa	Não executa		Não executa	Não executa		Não executa			Não executa			
352870 Marabá Paulista/SP		Não executa			Não executa	Não executa	Não executa	Não executa	Não executa	Não executa			Não executa	
352880 Maracai/SP	Não executa	Executa	Não executa		Não executa	Não executa	Não executa		Não executa	Não executa	Não executa	Não executa	Não executa	
352885 Marapoama/SP	Não executa	Executa												
313990 Maria da Fé/MG														
314000 Mariana/MG	Não executa	Executa	Não executa		Não executa	Não executa		Não executa	Não executa	Não executa	Não executa			
330270 Maricá/RJ		Não executa	Não executa	Não executa	Não executa	Não executa	Não executa	Não executa	Não executa	Não executa		Não executa	Não executa	
320335 Marilândia/ES	Não executa	Não executa	Não executa	Não executa										
352900 Marília/SP	Não executa	Não executa	Não executa		Não executa	Não executa	Não executa	Não executa	Não executa	Não executa	Não executa	Não executa	Não executa	Não executa
314020 Maripá de Minas/MG	Não executa	Não executa			Não executa	Não executa			Não executa	Não executa	Não executa	Não executa	Não executa	
352920 Martinópolis/SP	Não executa	Não executa	Não executa	Não executa	Não executa	Não executa	Não executa	Não executa	Não executa	Não executa	Não executa	Não executa	Não executa	
352930 Matão/SP	Não executa	Executa	Executa		Não executa	Executa	Executa	Executa	Não executa	Não executa	Executa	Não executa	Não executa	
314070 Mateus Leme/MG	Não executa	Não executa	Não executa											
314120 Matutina/MG		Não executa			Não executa	Não executa	Não executa	Não executa	Não executa	Não executa	Não executa	Não executa		
352940 Mauá/SP	Executa	Executa	Executa	Não executa	Executa	Executa	Não executa	Executa	Não executa	Não executa	Executa	Não executa	Não executa	Não executa
314140 Medina/MG	Não executa	Não executa	Não executa		Não executa	Não executa		Não executa			Não executa			
330280 Mendes/RJ	Não executa	Não executa			Não executa	Não executa		Não executa	Não executa	Não executa			Não executa	Não executa

TABELA Os01b - INFORMAÇÕES SOBRE OUTROS SERVIÇOS, EXECUTADOS POR EMPRESAS CONTRATADAS

ANO DE
REFERÊNCIA
2010

Município	Outros serviços executados por empresas contratadas														
	Lavação de vias e praças	Poda de árvores	Limpeza de feiras e mercados	Limpeza de praias	Limpeza de bocas-de-lobo	Pintura de meio fio	Limpeza de lotes vagos	Remoção de animais mortos	Coleta de pneus velhos	Coleta de pilhas e baterias	Coleta de resíduos volumosos	Coleta de lâmpadas fluorescentes	Coleta de resíduos eletrônicos	Outros serviços	
Código	Nome/UF														
Região Sudeste		Os012	Os041	Os014	Os015	Os016	Os017	Os018	Os019	Os020	Os021	Os022	Os048	Os051	Os044
352960	Meridiano/SP		Executa	Não executa		Não executa	Não executa	Não executa	Não executa	Não executa	Não executa		Não executa	Não executa	Não executa
330285	Mesquita/RJ														
352970	Miguelópolis/SP	Não executa	Não executa		Não executa	Não executa	Não executa		Não executa	Não executa	Não executa	Não executa			
314190	Minduri/MG	Não executa	Não executa			Não executa	Não executa		Não executa	Não executa					
353000	Mira Estrela/SP	Não executa	Executa		Não executa							Não executa			
330300	Miracema/RJ	Não executa	Não executa	Não executa	Não executa	Não executa	Não executa			Não executa	Não executa	Não executa	Não executa		
353010	Mirandópolis/SP														
353030	Mirassol/SP	Não executa	Executa	Executa	Não executa	Não executa	Não executa	Executa	Não executa	Não executa	Não executa	Não executa	Não executa	Não executa	Não executa
353040	Mirassolândia/SP	Não executa	Não executa	Executa	Não executa										
353070	Mogi Guaçu/SP	Não executa	Executa	Executa		Executa	Executa	Executa	Executa	Executa	Não executa	Executa	Não executa	Não executa	
353060	Moji das Cruzes/SP	Executa	Executa	Executa	Não executa										
353090	Mombuca/SP		Não executa				Não executa	Não executa	Não executa			Não executa			
353110	Mongaguá/SP	Não executa	Executa	Executa	Não executa	Não executa	Não executa	Executa	Não executa	Não executa	Não executa	Não executa	Não executa	Não executa	
314270	Montalvânia/MG	Não executa	Executa	Não executa		Não executa	Não executa		Não executa	Não executa					
320350	Montanha/ES		Não executa	Não executa											
353130	Monte Alto/SP	Não executa	Não executa	Não executa		Não executa	Não executa		Executa	Não executa	Não executa	Não executa		Não executa	
314290	Monte Azul/MG	Não executa	Não executa	Não executa		Não executa									
314310	Monte Carmelo/MG														
353160	Monte Castelo/SP														
353180	Monte Mor/SP														
314320	Monte Santo de Minas/MG		Não executa			Não executa	Não executa	Não executa	Não executa	Não executa					
314340	Monte Sião/MG	Não executa	Não executa	Não executa	Não executa	Não executa	Não executa	Não executa	Não executa	Não executa	Não executa		Não executa	Não executa	
353170	Monteiro Lobato/SP		Não executa			Não executa	Não executa		Não executa						Executa
314330	Montes Claros/MG		Executa	Não executa		Não executa	Não executa	Não executa			Não executa				
314350	Morada Nova de Minas/MG	Não executa				Não executa				Não executa					
353190	Morro Agudo/SP	Não executa	Não executa	Não executa		Não executa	Não executa	Não executa	Não executa	Não executa	Não executa				
314360	Morro da Garça/MG	Não executa	Não executa				Não executa	Não executa	Não executa	Não executa					
353200	Morungaba/SP	Não executa	Não executa	Executa											
353205	Motuca/SP	Não executa	Não executa	Não executa	Não executa							Não executa	Não executa	Não executa	
320360	Mucurici/ES	Não executa	Não executa	Não executa		Não executa	Não executa	Não executa	Não executa	Não executa		Não executa			
320380	Muqui/ES														
314390	Muriae/MG	Não executa	Não executa	Não executa	Não executa	Não executa	Não executa	Não executa	Não executa	Não executa	Não executa	Não executa	Não executa	Não executa	
314410	Muzambinho/MG	Não executa	Não executa	Não executa		Não executa				Não executa					
353215	Nantes/SP	Não executa	Não executa			Não executa	Não executa	Não executa	Não executa	Não executa	Não executa	Não executa	Não executa		
353220	Narandiba/SP	Não executa	Não executa	Não executa		Não executa	Não executa		Não executa	Não executa	Não executa	Não executa	Não executa	Não executa	
330310	Natividade/RJ	Executa	Executa	Executa		Executa	Executa								
314450	Nazareno/MG	Não executa	Não executa			Não executa	Não executa		Não executa	Não executa		Não executa			
314460	Nepomuceno/MG	Não executa	Não executa	Não executa	Não executa										
353260	Nhandeara/SP					Não executa	Não executa			Não executa	Não executa		Não executa	Não executa	

TABELA Os01b - INFORMAÇÕES SOBRE OUTROS SERVIÇOS, EXECUTADOS POR EMPRESAS CONTRATADAS

ANO DE REFERÊNCIA
2010

Município	Outros serviços executados por empresas contratadas														
	Lavação de vias e praças	Poda de árvores	Limpeza de feiras e mercados	Limpeza de praias	Limpeza de bocas-de-lobo	Pintura de meio fio	Limpeza de lotes vagos	Remoção de animais mortos	Coleta de pneus velhos	Coleta de pilhas e baterias	Coleta de resíduos volumosos	Coleta de lâmpadas fluorescentes	Coleta de resíduos eletrônicos	Outros serviços	
Código	Nome/UF														
Região Sudeste		Os012	Os041	Os014	Os015	Os016	Os017	Os018	Os019	Os020	Os021	Os022	Os048	Os051	Os044
330330	Niterói/RJ	Executa	Não executa	Executa	Executa	Não executa	Não executa	Não executa	Não executa	Não executa	Não executa	Não executa	Não executa	Não executa	Executa
353280	Nova Aliança/SP														
314467	Nova Belém/MG	Não executa	Não executa	Não executa		Não executa	Não executa	Não executa	Não executa	Não executa		Não executa			
353282	Nova Campina/SP		Não executa			Não executa	Não executa					Não executa			
353284	Nova Canaã Paulista/SP	Não executa	Não executa			Não executa	Não executa		Não executa	Não executa	Não executa		Não executa	Não executa	
353286	Nova Castilho/SP	Não executa	Executa										Não executa	Não executa	
353290	Nova Europa/SP	Não executa	Não executa	Não executa	Não executa	Não executa	Não executa	Não executa	Não executa	Não executa	Não executa	Não executa	Não executa	Não executa	
330340	Nova Friburgo/RJ	Não executa	Não executa	Não executa		Não executa	Não executa	Não executa	Não executa	Não executa	Não executa	Não executa	Não executa	Não executa	
330350	Nova Iguaçu/RJ			Executa			Executa		Executa			Executa			
314480	Nova Lima/MG	Não executa	Não executa	Executa		Executa	Executa		Executa						
353330	Nova Luzitânia/SP	Não executa	Executa												
353340	Nova Odessa/SP	Não executa	Não executa	Não executa		Não executa	Não executa	Não executa	Não executa	Não executa	Não executa	Não executa	Não executa		Não executa
313660	Nova União/MG														
353325	Novais/SP														
314530	Novo Cruzeiro/MG	Não executa	Não executa	Não executa	Não executa										
353350	Novo Horizonte/SP														
353390	Olímpia/SP	Executa	Executa			Não executa	Executa	Executa	Não executa	Não executa					
314550	Olimpio Noronha/MG	Não executa	Não executa	Não executa	Não executa	Não executa	Não executa	Não executa	Não executa	Não executa	Não executa	Não executa	Não executa	Não executa	
314570	Oliveira Fortes/MG														
314560	Oliveira/MG	Não executa	Não executa	Não executa											
353400	Onda Verde/SP	Não executa	Não executa	Não executa	Não executa	Executa	Executa	Não executa	Não executa	Não executa	Não executa	Não executa	Não executa	Não executa	
314587	Orizânia/MG	Não executa	Não executa												
353430	Orlândia/SP	Não executa	Não executa	Executa		Não executa	Executa	Não executa	Executa	Não executa	Não executa	Executa	Não executa	Não executa	
353440	Osasco/SP	Não executa													
353470	Ourinhos/SP														
314590	Ouro Branco/MG	Não executa	Não executa	Não executa		Não executa	Executa	Não executa	Não executa	Não executa			Não executa		
314600	Ouro Fino/MG	Não executa	Não executa	Não executa	Não executa										
314610	Ouro Preto/MG	Não executa				Executa	Executa		Não executa	Não executa			Não executa		
353475	Ouroeste/SP	Não executa	Não executa	Não executa	Não executa										
353490	Pacaembu/SP														
314630	Padre Paraíso/MG	Não executa	Não executa	Não executa		Não executa	Não executa		Não executa	Não executa		Não executa	Não executa	Não executa	
314655	Pai Pedro/MG	Não executa	Não executa				Não executa								
314650	Pains/MG	Não executa	Executa	Não executa	Não executa	Não executa	Não executa	Não executa	Executa	Não executa	Não executa	Não executa	Não executa	Não executa	Não executa
353520	Palmeira d'Oeste/SP														
353530	Palmital/SP	Executa	Não executa	Executa		Executa	Não executa	Não executa	Não executa	Não executa	Não executa	Não executa	Não executa	Não executa	Não executa
353540	Panorama/SP	Não executa	Não executa	Não executa	Não executa	Não executa	Não executa	Não executa	Não executa	Não executa	Não executa	Não executa	Não executa	Não executa	Não executa
314700	Paracatu/MG	Não executa	Não executa	Não executa		Executa	Executa	Executa	Não executa	Não executa	Não executa	Não executa	Não executa	Não executa	
353550	Paraguaçu Paulista/SP		Não executa	Não executa		Não executa	Não executa		Não executa	Não executa	Não executa	Não executa	Não executa	Não executa	
353560	Paraibuna/SP	Não executa	Não executa	Não executa	Não executa	Não executa	Não executa	Não executa	Não executa	Não executa	Não executa	Não executa	Não executa	Não executa	

TABELA Os01b - INFORMAÇÕES SOBRE OUTROS SERVIÇOS, EXECUTADOS POR EMPRESAS CONTRATADAS

ANO DE
REFERÊNCIA
2010

Município	Outros serviços executados por empresas contratadas													
	Lavação de vias e praças	Poda de árvores	Limpeza de feiras e mercados	Limpeza de praias	Limpeza de bocas-de-lobo	Pintura de meio fio	Limpeza de lotes vagos	Remoção de animais mortos	Coleta de pneus velhos	Coleta de pilhas e baterias	Coleta de resíduos volumosos	Coleta de lâmpadas fluorescentes	Coleta de resíduos eletrônicos	Outros serviços
Código Nome/UF														
Região Sudeste	Os012	Os041	Os014	Os015	Os016	Os017	Os018	Os019	Os020	Os021	Os022	Os048	Os051	Os044
314730 Paraisópolis/MG														
353590 Paranapuã/SP	Não executa	Não executa	Não executa	Não executa	Não executa	Não executa	Não executa	Não executa	Não executa	Não executa	Não executa	Não executa	Não executa	Não executa
353625 Parisi/SP	Não executa	Executa	Não executa		Não executa	Não executa	Não executa	Não executa	Não executa	Não executa	Não executa	Não executa	Não executa	Não executa
314750 Passabém/MG														
314790 Passos/MG	Não executa	Não executa	Executa		Não executa	Executa	Não executa	Executa	Não executa	Não executa	Executa	Não executa	Não executa	
314800 Patos de Minas/MG	Não executa	Executa	Não executa	Não executa	Não executa	Executa	Não executa	Não executa	Não executa	Não executa	Não executa	Não executa	Não executa	
330385 Paty do Alferes/RJ														
353640 Paulicéia/SP	Não executa		Não executa	Não executa	Não executa	Não executa	Não executa	Não executa	Não executa	Não executa	Não executa			
353650 Paulínia/SP	Executa	Não executa	Não executa	Não executa	Executa	Executa	Executa	Executa	Executa	Executa	Executa	Executa	Executa	Não executa
314840 Paulistas/MG	Não executa	Não executa	Não executa		Não executa	Não executa	Não executa	Não executa						
353660 Paulo de Faria/SP		Executa												
314850 Pavão/MG	Não executa	Não executa	Não executa	Não executa	Não executa	Não executa	Não executa	Não executa	Não executa	Não executa	Não executa	Não executa	Não executa	Não executa
353670 Pedemeiras/SP	Não executa	Não executa	Não executa	Não executa	Não executa	Não executa	Não executa	Não executa	Não executa	Não executa	Não executa	Não executa	Não executa	
314890 Pedra do Indaia/MG	Não executa	Não executa												
314900 Pedra Dourada/MG	Não executa	Não executa			Não executa	Não executa	Não executa	Não executa	Não executa		Não executa			
314910 Pedralva/MG		Não executa			Não executa	Não executa	Não executa	Não executa	Não executa	Não executa	Não executa	Não executa	Não executa	
353690 Pedranópolis/SP		Não executa			Não executa	Não executa	Não executa	Não executa		Não executa				
353710 Pedreira/SP	Não executa	Executa	Executa											
353715 Pedrinhas Paulista/SP	Não executa	Não executa	Não executa	Não executa	Não executa	Não executa	Não executa	Não executa	Não executa	Não executa	Não executa	Não executa	Não executa	Não executa
353730 Penápolis/SP	Não executa	Não executa	Não executa	Não executa	Não executa	Não executa	Não executa	Não executa	Não executa	Não executa	Não executa	Não executa	Não executa	
314950 Pequeri/MG	Não executa	Não executa			Não executa	Não executa		Não executa	Não executa					
353740 Pereira Barreto/SP	Não executa	Não executa	Não executa	Não executa	Não executa	Não executa	Não executa	Não executa	Não executa	Não executa	Não executa	Não executa	Não executa	Não executa
353750 Pereiras/SP		Executa												
314995 Periquito/MG		Não executa				Não executa								
353760 Peruibe/SP														
315000 Pescador/MG		Não executa			Não executa	Não executa	Não executa	Não executa			Não executa			
330390 Petrópolis/RJ														
353770 Piacatu/SP		Executa												
315015 Piedade de Caratinga/MG		Não executa			Executa	Executa	Executa	Executa			Executa			
353780 Piedade/SP		Não executa	Não executa											
353790 Pilar do Sul/SP	Não executa	Não executa	Não executa	Não executa	Não executa	Não executa	Não executa	Não executa	Não executa	Não executa	Não executa	Não executa	Executa	
315050 Pimenta/MG		Não executa						Não executa	Não executa					
353800 Pindamonhangaba/SP	Não executa	Executa	Não executa		Não executa	Executa	Não executa	Não executa	Não executa		Não executa			
353810 Pindorama/SP	Não executa	Não executa	Não executa	Não executa										
315053 Pingo-d'Água/MG	Não executa	Não executa	Não executa		Não executa	Não executa	Não executa	Não executa			Não executa			
353820 Pinhalzinho/SP		Não executa			Não executa	Não executa	Não executa	Não executa						
330395 Pinheiral/RJ		Não executa			Não executa	Não executa	Não executa	Não executa						
353860 Piracaia/SP	Não executa	Executa	Executa	Não executa	Não executa	Executa	Executa		Não executa	Não executa	Não executa	Não executa	Não executa	
315060 Piracema/MG	Não executa	Não executa	Não executa		Não executa	Não executa	Não executa	Não executa			Não executa			

TABELA Os01b - INFORMAÇÕES SOBRE OUTROS SERVIÇOS, EXECUTADOS POR EMPRESAS CONTRATADAS

ANO DE REFERÊNCIA
2010

Município	Outros serviços executados por empresas contratadas														
	Lavação de vias e praças	Poda de árvores	Limpeza de feiras e mercados	Limpeza de praias	Limpeza de bocas-de-lobo	Pintura de meio fio	Limpeza de lotes vagos	Remoção de animais mortos	Coleta de pneus velhos	Coleta de pilhas e baterias	Coleta de resíduos volumosos	Coleta de lâmpadas fluorescentes	Coleta de resíduos eletrônicos	Outros serviços	
Código	Nome/UF														
Região Sudeste		Os012	Os041	Os014	Os015	Os016	Os017	Os018	Os019	Os020	Os021	Os022	Os048	Os051	Os044
353870	Piracicaba/SP	Executa	Executa	Executa	Não executa	Executa	Executa	Não executa	Executa	Não executa	Não executa		Não executa	Não executa	
330400	Pirai/RJ	Não executa	Não executa	Não executa	Não executa	Não executa	Não executa	Não executa	Não executa	Não executa	Não executa	Não executa	Não executa	Não executa	
353880	Piraju/SP	Não executa	Não executa	Não executa		Não executa	Não executa	Não executa	Não executa	Não executa	Não executa				
315070	Pirajuba/MG	Não executa	Não executa				Não executa					Não executa			
353900	Pirangi/SP	Não executa	Não executa	Não executa	Não executa	Não executa	Não executa	Não executa	Não executa	Não executa	Não executa	Não executa	Não executa	Não executa	
315090	Piranguçu/MG					Não executa									
315110	Pirapetinga/MG		Não executa			Não executa	Não executa		Não executa						
315120	Pirapora/MG	Não executa	Executa	Não executa	Não executa	Não executa	Não executa	Não executa	Não executa	Não executa	Não executa	Não executa	Não executa	Não executa	
353930	Pirassununga/SP	Não executa	Não executa	Não executa		Não executa	Não executa	Não executa	Não executa	Não executa	Não executa	Não executa	Não executa	Não executa	
353950	Pitangueiras/SP	Não executa	Não executa			Não executa	Executa	Executa	Não executa	Não executa	Não executa	Não executa	Não executa	Não executa	
353970	Platina/SP														
353980	Poa/SP	Executa	Não executa	Executa		Executa	Executa	Executa	Não executa			Não executa			
315180	Poços de Caldas/MG	Não executa	Não executa	Não executa		Não executa	Não executa	Não executa	Não executa	Não executa	Não executa				
315200	Pompéu/MG	Não executa	Não executa	Não executa		Não executa	Não executa		Não executa	Não executa					
354010	Pongai/SP	Não executa	Não executa				Não executa	Não executa	Não executa	Não executa					
320425	Ponto Belo/ES	Não executa	Não executa	Não executa	Não executa										
315217	Ponto dos Volantes/MG														
354040	Populina/SP	Não executa	Não executa	Não executa		Não executa	Não executa	Não executa	Não executa	Não executa	Executa	Não executa	Executa	Não executa	
354050	Porangaba/SP	Não executa	Não executa			Não executa	Não executa		Não executa						
330410	Porciúncula/RJ		Não executa	Não executa		Não executa	Não executa	Não executa	Não executa	Não executa	Não executa				
354060	Porto Feliz/SP	Não executa	Executa	Executa											
354070	Porto Ferreira/SP	Não executa	Não executa	Não executa		Não executa	Não executa	Não executa	Não executa		Não executa	Não executa	Não executa	Não executa	
315250	Pouso Alegre/MG	Não executa	Não executa	Não executa		Não executa	Não executa		Não executa			Não executa			
354085	Pracinha/SP		Não executa												Não executa
354100	Praia Grande/SP	Não executa	Não executa	Não executa	Não executa	Não executa	Não executa	Não executa	Não executa	Não executa	Não executa	Não executa	Não executa	Não executa	Não executa
315280	Prata/MG		Executa			Não executa	Não executa	Não executa	Não executa	Não executa		Não executa			
354110	Presidente Alves/SP	Não executa	Não executa			Não executa		Não executa	Não executa	Não executa		Não executa			
315310	Presidente Bernardes/MG														
354130	Presidente Epitácio/SP														
354140	Presidente Prudente/SP														
354150	Presidente Venceslau/SP	Não executa	Não executa	Não executa		Não executa	Não executa	Não executa	Não executa	Não executa	Não executa	Não executa	Não executa	Não executa	
354160	Promissão/SP	Não executa	Não executa	Não executa	Não executa	Não executa	Não executa	Não executa	Não executa	Não executa	Não executa	Não executa	Não executa	Não executa	
354170	Quatá/SP	Não executa													
330414	Queimados/RJ	Executa	Não executa	Executa	Não executa	Executa	Executa	Não executa	Não executa	Não executa	Não executa	Não executa	Não executa	Não executa	Não executa
315380	Queluzito/MG		Não executa			Não executa	Não executa		Não executa	Não executa	Não executa				
354200	Quintana/SP		Não executa				Não executa	Não executa	Não executa	Não executa		Não executa			
354210	Rafard/SP	Não executa	Não executa	Não executa		Não executa	Não executa	Não executa	Não executa	Não executa	Não executa	Não executa			
315400	Raul Soares/MG														
354230	Redenção da Serra/SP		Não executa												

TABELA Os01b - INFORMAÇÕES SOBRE OUTROS SERVIÇOS, EXECUTADOS POR EMPRESAS CONTRATADAS

ANO DE
REFERÊNCIA
2010

Município	Outros serviços executados por empresas contratadas													
	Lavação de vias e praças	Poda de árvores	Limpeza de feiras e mercados	Limpeza de praias	Limpeza de bocas-de-lobo	Pintura de meio fio	Limpeza de lotes vagos	Remoção de animais mortos	Coleta de pneus velhos	Coleta de pilhas e baterias	Coleta de resíduos volumosos	Coleta de lâmpadas fluorescentes	Coleta de resíduos eletrônicos	Outros serviços
Código Nome/UF														
Região Sudeste	Os012	Os041	Os014	Os015	Os016	Os017	Os018	Os019	Os020	Os021	Os022	Os048	Os051	Os044
354240 Regente Feijó/SP	Não executa	Não executa	Não executa											
354250 Reginópolis/SP		Não executa												
315420 Resende Costa/MG	Não executa	Não executa			Não executa	Não executa	Não executa	Não executa			Não executa			
315430 Resplendor/MG	Não executa	Não executa	Não executa		Não executa	Não executa	Não executa	Não executa	Não executa	Não executa	Não executa	Não executa	Não executa	
315440 Ressaquinha/MG	Não executa	Não executa												
354280 Ribeira/SP														
354290 Ribeirão Bonito/SP														
354310 Ribeirão Corrente/SP														
354325 Ribeirão Grande/SP		Não executa	Não executa		Não executa	Não executa								
354330 Ribeirão Pires/SP	Não executa	Não executa	Executa	Não executa	Não executa	Não executa	Não executa	Não executa	Não executa	Não executa	Não executa	Não executa	Não executa	Não executa
354340 Ribeirão Preto/SP	Executa	Executa	Executa		Executa	Executa	Executa	Não executa	Não executa	Não executa	Não executa	Não executa	Não executa	
354370 Rincão/SP	Não executa	Não executa												
354380 Rinópolis/SP		Executa	Não executa		Não executa	Não executa	Não executa	Não executa	Executa	Não executa	Não executa	Não executa	Não executa	
315480 Rio Acima/MG														
320435 Rio Bananal/ES	Não executa	Não executa	Não executa	Não executa	Não executa	Não executa	Não executa	Não executa	Não executa	Não executa	Não executa	Não executa	Não executa	Não executa
330430 Rio Bonito/RJ	Não executa	Não executa	Não executa	Não executa	Não executa	Executa	Não executa	Não executa	Não executa	Não executa	Não executa	Não executa	Não executa	Não executa
354390 Rio Claro/SP		Não executa	Não executa		Executa		Não executa	Executa						
330450 Rio das Flores/RJ														
330455 Rio de Janeiro/RJ	Não executa	Não executa	Não executa	Não executa	Não executa	Não executa		Não executa	Não executa	Não executa	Não executa	Não executa	Não executa	
315510 Rio do Prado/MG	Não executa	Não executa	Não executa											
315500 Rio Doce/MG	Não executa	Não executa	Não executa		Não executa	Não executa	Não executa	Não executa		Não executa	Não executa	Não executa		
315530 Rio Manso/MG	Não executa	Não executa	Não executa	Não executa	Não executa	Não executa	Não executa	Não executa	Não executa	Não executa	Não executa	Não executa	Não executa	
320440 Rio Novo do Sul/ES														
315570 Rio Piracicaba/MG		Não executa				Não executa			Não executa					
315590 Rio Preto/MG						Não executa		Não executa						
354420 Riolândia/SP	Não executa	Não executa	Não executa	Não executa	Executa	Executa			Não executa	Não executa	Não executa	Não executa	Não executa	
354350 Riversul/SP		Não executa			Não executa	Não executa	Não executa	Não executa						
315620 Rochedo de Minas/MG	Não executa	Não executa			Não executa	Não executa	Não executa	Não executa			Não executa			
315630 Rodeiro/MG		Não executa												
354450 Rubineia/SP	Não executa	Não executa	Não executa		Não executa	Não executa	Não executa	Não executa	Não executa	Não executa	Não executa	Não executa	Não executa	
315670 Sabará/MG	Executa	Não executa	Não executa		Não executa	Não executa		Não executa	Não executa					
354470 Sagres/SP	Não executa	Não executa	Não executa	Não executa										
354490 Sales Oliveira/SP	Não executa	Não executa	Não executa	Não executa	Não executa	Não executa	Não executa	Não executa	Não executa	Não executa	Não executa	Não executa	Não executa	Não executa
354500 Salesópolis/SP		Não executa	Executa											
315700 Salinas/MG		Não executa	Não executa		Não executa	Executa	Não executa	Não executa			Não executa			
315710 Salto da Divisa/MG		Não executa	Não executa		Não executa	Não executa								
354530 Salto de Pirapora/SP	Não executa	Não executa			Não executa	Não executa	Não executa	Não executa						
354540 Salto Grande/SP	Não executa	Não executa	Não executa	Não executa										
354520 Salto/SP			Executa											

TABELA Os01b - INFORMAÇÕES SOBRE OUTROS SERVIÇOS, EXECUTADOS POR EMPRESAS CONTRATADAS

ANO DE
REFERÊNCIA
2010

Município	Outros serviços executados por empresas contratadas														
	Lavação de vias e praças	Poda de árvores	Limpeza de feiras e mercados	Limpeza de praias	Limpeza de bocas-de-lobo	Pintura de meio fio	Limpeza de lotes vagos	Remoção de animais mortos	Coleta de pneus velhos	Coleta de pilhas e baterias	Coleta de resíduos volumosos	Coleta de lâmpadas fluorescentes	Coleta de resíduos eletrônicos	Outros serviços	
Código	Nome/UF														
Região Sudeste		Os012	Os041	Os014	Os015	Os016	Os017	Os018	Os019	Os020	Os021	Os022	Os048	Os051	Os044
354560	Santa Adélia/SP	Não executa	Não executa	Não executa		Não executa	Não executa	Não executa		Executa					
354580	Santa Bárbara d'Oeste/SP	Executa	Não executa	Executa		Não executa	Não executa		Não executa	Não executa		Não executa			
315720	Santa Bárbara/MG	Não executa	Executa												
354600	Santa Branca/SP	Não executa	Não executa	Não executa		Não executa	Não executa		Não executa		Não executa				
354610	Santa Clara d'Oeste/SP														
354620	Santa Cruz da Conceição/SP	Não executa	Não executa												
354630	Santa Cruz das Palmeiras/SP	Não executa	Não executa			Não executa	Não executa	Não executa	Não executa	Não executa	Não executa	Não executa	Não executa		
354650	Santa Ernestina/SP														
354670	Santa Gertrudes/SP	Executa	Executa	Não executa	Não executa	Executa	Executa	Não executa	Não executa	Executa	Não executa	Executa	Não executa	Não executa	
354680	Santa Isabel/SP	Não executa	Não executa	Não executa	Não executa	Não executa	Não executa	Não executa	Não executa	Não executa	Não executa	Não executa		Não executa	Não executa
320450	Santa Leopoldina/ES	Não executa	Não executa			Não executa	Não executa	Não executa	Não executa			Não executa			
354690	Santa Lucia/SP	Não executa	Não executa	Não executa	Não executa	Não executa	Não executa	Não executa	Não executa	Não executa	Não executa	Não executa	Não executa	Não executa	Não executa
315780	Santa Luzia/MG	Não executa	Não executa	Executa		Não executa	Executa	Não executa	Executa	Não executa		Executa			
354700	Santa Maria da Serra/SP	Não executa	Não executa	Não executa	Não executa	Não executa	Não executa	Não executa	Não executa	Não executa	Não executa	Não executa	Não executa	Não executa	
330460	Santa Maria Madalena/RJ	Não executa	Não executa	Não executa	Não executa	Não executa	Não executa	Não executa	Não executa	Não executa	Não executa	Não executa	Não executa	Não executa	
354710	Santa Mercedes/SP	Não executa	Executa	Não executa		Não executa	Executa	Não executa	Não executa	Não executa	Não executa			Não executa	
354750	Santa Rita do Passa Quatro/SP														
315960	Santa Rita do Sapucaí/MG	Não executa	Não executa	Não executa		Não executa	Não executa	Não executa		Não executa					
354740	Santa Rita d'Oeste/SP	Não executa	Não executa	Não executa	Não executa	Não executa	Não executa	Não executa	Não executa	Não executa	Não executa	Não executa	Não executa	Não executa	
315980	Santa Vitória/MG			Executa						Não executa					
354720	Santana da Ponte Preta/SP		Executa				Não executa		Não executa	Executa	Executa	Não executa		Executa	
354730	Santana de Parnaíba/SP	Não executa	Executa	Executa	Não executa	Executa	Não executa	Não executa	Executa	Não executa	Não executa	Não executa	Não executa	Não executa	Não executa
315870	Santana do Garambéu/MG														
354770	Santo Anastácio/SP		Não executa	Não executa		Não executa	Não executa		Não executa	Não executa				Não executa	
354780	Santo André/SP		Não executa	Executa	Não executa	Não executa	Não executa	Não executa	Executa	Executa	Executa	Executa	Executa	Não executa	
354790	Santo Antônio da Alegria/SP		Não executa												
354800	Santo Antônio de Posse/SP														
315990	Santo Antônio do Amparo/MG														
316030	Santo Antônio do Jacinto/MG														
354810	Santo Antônio do Jardim/SP		Não executa	Não executa											
316040	Santo Antônio do Monte/MG		Não executa			Não executa	Não executa		Não executa	Não executa					
316060	Santo Hipólito/MG														
354840	Santópolis do Aguapeí/SP	Não executa	Não executa												
354850	Santos/SP	Executa	Executa	Executa	Executa	Executa	Não executa	Executa	Executa	Não executa	Não executa	Executa	Não executa	Não executa	
354870	São Bernardo do Campo/SP	Executa	Executa	Executa		Executa	Executa			Não executa	Não executa	Executa			
316090	São Brás do Suaçuí/MG		Não executa												
354880	São Caetano do Sul/SP	Executa	Não executa	Executa	Não executa	Executa	Não executa		Não executa	Não executa	Não executa	Não executa	Não executa	Não executa	
354890	São Carlos/SP	Não executa	Executa	Não executa		Executa	Executa	Executa	Executa	Não executa	Não executa	Não executa		Não executa	
316095	São Domingos das Dores/MG		Não executa			Não executa	Não executa	Não executa	Não executa			Não executa			

TABELA Os01b - INFORMAÇÕES SOBRE OUTROS SERVIÇOS, EXECUTADOS POR EMPRESAS CONTRATADAS

ANO DE
REFERÊNCIA
2010

Município	Outros serviços executados por empresas contratadas														
	Lavação de vias e praças	Poda de árvores	Limpeza de feiras e mercados	Limpeza de praias	Limpeza de bocas-de-lobo	Pintura de meio fio	Limpeza de lotes vagos	Remoção de animais mortos	Coleta de pneus velhos	Coleta de pilhas e baterias	Coleta de resíduos volumosos	Coleta de lâmpadas fluorescentes	Coleta de resíduos eletrônicos	Outros serviços	
Código	Nome/UF														
Região Sudeste		Os012	Os041	Os014	Os015	Os016	Os017	Os018	Os019	Os020	Os021	Os022	Os048	Os051	Os044
316105	São Félix de Minas/MG	Não executa	Não executa			Não executa	Não executa	Não executa	Não executa			Não executa			
316140	São Francisco do Glória/MG	Não executa	Não executa	Não executa	Não executa	Não executa	Não executa	Não executa	Não executa	Não executa	Não executa	Não executa	Não executa	Não executa	
320470	São Gabriel da Palha/ES	Não executa	Não executa	Não executa		Não executa	Não executa		Não executa						
316160	São Geraldo da Piedade/MG														
316165	São Geraldo do Baixo/MG		Não executa												
316170	São Gonçalo do Abaeté/MG														
316180	São Gonçalo do Pará/MG		Não executa			Não executa	Não executa		Não executa	Não executa					
316200	São Gonçalo do Sapucaí/MG	Não executa	Não executa	Não executa		Não executa		Não executa	Não executa	Não executa	Não executa	Não executa	Não executa		
330490	São Gonçalo/RJ														
316210	São Gotardo/MG														
354910	São João da Boa Vista/SP	Não executa	Não executa	Executa		Não executa	Não executa	Não executa	Não executa	Não executa	Não executa	Não executa	Não executa	Não executa	
354925	São João de Itacema/SP														
330510	São João de Meriti/RJ	Não executa	Não executa	Não executa	Não executa	Não executa	Não executa	Não executa	Não executa						
316250	São João del Rei/MG	Não executa	Não executa	Não executa		Não executa	Não executa	Não executa	Não executa	Não executa	Não executa			Não executa	
316280	São João Evangelista/MG	Não executa	Não executa	Não executa		Não executa	Não executa		Não executa						Não executa
354940	São Joaquim da Barra/SP	Executa	Não executa			Executa	Executa	Não executa	Não executa	Não executa	Não executa	Não executa	Não executa	Não executa	Não executa
316294	São José da Barra/MG	Não executa	Não executa	Não executa		Não executa	Não executa		Não executa	Não executa		Não executa			
354950	São José da Bela Vista/SP														
316295	São José da Lapa/MG	Não executa	Não executa			Não executa	Não executa	Não executa	Não executa			Não executa			
330513	São José de Ubá/RJ	Não executa	Não executa			Não executa	Não executa		Não executa						
320480	São José do Calçado/ES														
316340	São José do Goiabal/MG	Não executa	Não executa												
316350	São José do Jacuri/MG	Não executa	Não executa			Não executa	Não executa								
354970	São José do Rio Pardo/SP	Não executa	Não executa	Não executa		Não executa	Não executa	Não executa	Não executa		Não executa				
354980	São José do Rio Preto/SP	Executa		Executa		Executa	Não executa	Não executa	Executa	Executa				Não executa	
330515	São José do Vale do Rio Preto/RJ														
354990	São José dos Campos/SP	Executa	Executa	Não executa		Não executa	Não executa		Não executa	Não executa	Não executa	Não executa	Não executa	Não executa	
354995	São Lourenço da Serra/SP														
355000	São Luís do Paraitinga/SP	Não executa	Não executa	Não executa		Não executa	Não executa		Não executa						
320490	São Mateus/ES	Executa	Executa	Executa	Executa	Executa	Executa	Executa	Executa	Não executa	Não executa	Não executa	Não executa	Não executa	
316380	São Miguel do Anta/MG	Não executa	Não executa												
355030	São Paulo/SP														
316390	São Pedro da União/MG		Não executa												
355050	São Pedro do Turvo/SP														
355040	São Pedro/SP	Não executa	Não executa	Não executa			Não executa	Não executa							
320495	São Roque do Canaã/ES	Não executa	Não executa			Não executa	Não executa	Não executa	Não executa						
355060	São Roque/SP		Não executa	Não executa		Não executa	Não executa	Executa	Não executa		Não executa				
355080	São Sebastião da Gramma/SP		Não executa			Não executa			Não executa		Não executa	Não executa			
330530	São Sebastião do Alto/RJ														

TABELA Os01b - INFORMAÇÕES SOBRE OUTROS SERVIÇOS, EXECUTADOS POR EMPRESAS CONTRATADAS

ANO DE REFERÊNCIA
2010

Município	Outros serviços executados por empresas contratadas														
	Lavação de vias e praças	Poda de árvores	Limpeza de feiras e mercados	Limpeza de praias	Limpeza de bocas-de-lobo	Pintura de meio fio	Limpeza de lotes vagos	Remoção de animais mortos	Coleta de pneus velhos	Coleta de pilhas e baterias	Coleta de resíduos volumosos	Coleta de lâmpadas fluorescentes	Coleta de resíduos eletrônicos	Outros serviços	
Código	Nome/UF														
Região Sudeste		Os012	Os041	Os014	Os015	Os016	Os017	Os018	Os019	Os020	Os021	Os022	Os048	Os051	Os044
316450	São Sebastião do Maranhão/MG	Não executa	Não executa	Não executa		Não executa	Não executa	Não executa	Não executa	Não executa	Não executa		Não executa	Não executa	
316470	São Sebastião do Paraíso/MG		Não executa												
316480	São Sebastião do Rio Preto/MG	Não executa	Não executa												
355070	São Sebastião/SP														
316500	São Tiago/MG		Não executa												
355100	São Vicente/SP		Não executa	Executa	Não executa	Não executa	Não executa		Não executa	Não executa		Não executa			
316540	Sapucaí-Mirim/MG	Não executa	Executa	Não executa	Não executa	Não executa	Não executa	Não executa	Não executa	Não executa	Não executa	Não executa	Não executa	Não executa	
316570	Senador Firmino/MG	Não executa	Não executa	Não executa	Não executa	Não executa	Não executa	Não executa	Não executa	Não executa	Não executa	Não executa	Não executa	Não executa	Não executa
316600	Senhora de Oliveira/MG														
316640	Seritinga/MG		Não executa			Não executa	Não executa		Não executa						
316670	Serra dos Aimorés/MG	Não executa	Não executa	Não executa		Não executa	Não executa	Não executa	Não executa	Não executa	Não executa	Não executa	Não executa	Não executa	
320500	Serra/ES	Executa	Executa	Executa	Executa	Executa	Executa	Não executa	Executa	Não executa	Não executa	Não executa	Não executa	Não executa	Não executa
316690	Serrania/MG		Não executa												
316695	Serranópolis de Minas/MG		Não executa	Não executa			Não executa		Executa	Executa					Executa
316710	Serro/MG	Não executa	Não executa	Não executa	Não executa	Não executa	Executa	Não executa	Não executa	Não executa	Não executa	Não executa	Não executa		
355170	Sertãozinho/SP	Executa	Executa	Executa		Executa	Executa	Executa	Executa	Não executa		Não executa			
355180	Sete Barras/SP														
316720	Sete Lagoas/MG	Não executa	Executa	Executa											
316750	Simão Pereira/MG		Não executa			Não executa	Não executa								
316760	Simonésia/MG	Não executa	Não executa	Não executa		Não executa	Não executa	Não executa	Não executa						
355210	Socorro/SP	Não executa	Não executa	Não executa											
316780	Soledade de Minas/MG	Não executa	Não executa	Não executa		Não executa	Não executa	Não executa	Não executa	Não executa	Não executa	Não executa	Não executa	Não executa	
355220	Sorocaba/SP	Executa	Executa	Executa		Não executa	Não executa	Não executa	Executa	Não executa	Não executa	Não executa	Não executa	Não executa	
355230	Sud Mennucci/SP	Não executa	Executa	Não executa	Não executa	Não executa	Não executa	Não executa	Não executa	Não executa	Não executa	Não executa	Não executa	Não executa	
355240	Sumaré/SP	Executa	Executa	Executa	Não executa	Executa	Não executa	Não executa	Não executa	Não executa	Não executa	Não executa	Não executa	Não executa	
355255	Suzanópolis/SP	Não executa	Executa	Não executa	Não executa	Não executa	Não executa	Não executa	Não executa	Não executa	Não executa	Não executa	Não executa	Não executa	
355250	Suzano/SP	Executa	Não executa	Executa		Não executa	Executa		Não executa						Não executa
355260	Tabapuã/SP	Não executa	Não executa					Não executa					Não executa	Não executa	
355270	Tabatinga/SP														
355280	Taboão da Serra/SP	Executa	Executa	Executa		Não executa	Não executa	Executa	Executa	Não executa	Não executa	Não executa	Não executa	Não executa	
316800	Taiobeiras/MG		Não executa	Não executa			Não executa								
355320	Taiúva/SP														
355330	Tambauí/SP		Não executa	Não executa		Não executa		Não executa	Não executa	Não executa	Não executa	Não executa	Não executa	Não executa	
316820	Tapirai/MG		Não executa			Não executa	Não executa	Não executa	Não executa	Não executa	Não executa	Não executa			
355350	Tapirai/SP		Não executa												
355370	Taquaritinga/SP	Não executa	Não executa	Não executa	Não executa										
355380	Taquarituba/SP	Não executa	Não executa	Não executa											
355400	Tatui/SP	Não executa	Não executa	Executa		Executa	Executa	Não executa	Não executa	Não executa	Não executa	Não executa	Não executa	Não executa	
355410	Taubaté/SP	Não executa	Executa	Não executa	Não executa	Não executa	Executa	Não executa	Não executa	Não executa	Não executa			Não executa	

TABELA Os01b - INFORMAÇÕES SOBRE OUTROS SERVIÇOS, EXECUTADOS POR EMPRESAS CONTRATADAS

ANO DE
REFERÊNCIA
2010

Município	Outros serviços executados por empresas contratadas														
	Lavação de vias e praças	Poda de árvores	Limpeza de feiras e mercados	Limpeza de praias	Limpeza de bocas-de-lobo	Pintura de meio fio	Limpeza de lotes vagos	Remoção de animais mortos	Coleta de pneus velhos	Coleta de pilhas e baterias	Coleta de resíduos volumosos	Coleta de lâmpadas fluorescentes	Coleta de resíduos eletrônicos	Outros serviços	
Código	Nome/UF														
Região Sudeste		Os012	Os041	Os014	Os015	Os016	Os017	Os018	Os019	Os020	Os021	Os022	Os048	Os051	Os044
316850	Teixeiras/MG	Não executa	Não executa	Não executa		Não executa	Não executa		Não executa			Não executa			
355430	Teodoro Sampaio/SP		Executa	Não executa		Não executa	Não executa	Não executa	Não executa	Não executa	Não executa			Não executa	
316860	Teófilo Otoni/MG	Executa	Não executa	Executa	Não executa										
355440	Terra Roxa/SP	Não executa	Não executa			Não executa	Não executa	Não executa	Não executa		Não executa				
316900	Tocantins/MG	Não executa	Não executa												
355465	Torre de Pedra/SP	Não executa	Não executa				Não executa	Não executa	Não executa	Não executa	Não executa			Não executa	
355475	Trabiju/SP														
355480	Tremembé/SP	Não executa	Não executa	Não executa		Não executa		Não executa	Não executa	Não executa	Não executa	Não executa	Não executa		
316930	Três Corações/MG	Executa	Executa	Executa		Executa	Executa	Não executa	Executa	Não executa	Executa			Não executa	
355490	Três Fronteiras/SP		Executa												
316935	Três Marias/MG														
316950	Tumiritinga/MG														
355500	Tupã/SP	Não executa	Não executa	Executa		Não executa	Executa	Não executa	Não executa	Não executa	Não executa	Não executa	Não executa	Não executa	Não executa
355520	Turiúba/SP					Não executa	Não executa		Não executa	Não executa					
317000	Ubai/MG		Não executa												
317010	Uberaba/MG	Não executa	Não executa	Executa		Executa	Não executa		Executa	Não executa		Não executa			Executa
317020	Uberlândia/MG	Executa	Executa	Executa		Executa	Executa	Executa	Executa	Não executa	Não executa	Executa	Não executa	Não executa	
355550	Ubirajara/SP		Não executa			Não executa	Não executa	Não executa							
317043	União de Minas/MG														
355580	Urânia/SP														
355590	Uru/SP	Não executa	Não executa			Não executa	Não executa	Não executa	Não executa	Não executa	Não executa	Não executa	Não executa	Não executa	Não executa
317047	Uruana de Minas/MG	Não executa	Não executa												
317052	Urucuia/MG		Não executa				Não executa		Não executa						
355600	Urupês/SP	Não executa	Não executa			Não executa	Não executa	Não executa	Não executa		Não executa			Não executa	
330610	Valença/RJ	Não executa	Executa	Executa		Não executa	Não executa	Não executa	Não executa	Executa					
355620	Valinhos/SP	Executa	Executa	Executa		Executa	Executa	Executa	Executa	Não executa	Não executa	Executa	Executa		
355630	Valparaíso/SP	Não executa	Não executa			Não executa	Não executa	Não executa	Não executa	Não executa	Não executa	Não executa	Não executa	Não executa	
320503	Vargem Alta/ES	Não executa	Não executa	Não executa	Não executa	Não executa	Não executa	Não executa	Não executa	Não executa					
317060	Vargem Bonita/MG														
355640	Vargem Grande do Sul/SP	Não executa	Não executa	Não executa	Não executa	Não executa	Não executa	Não executa	Não executa	Não executa	Não executa	Não executa	Não executa	Não executa	
355645	Vargem Grande Paulista/SP														
317070	Varginha/MG	Não executa	Não executa	Não executa		Não executa	Não executa	Não executa	Não executa	Não executa		Não executa			
317075	Varjão de Minas/MG														
330615	Varre-Sai/RJ														
317080	Várzea da Palma/MG														
330620	Vassouras/RJ		Não executa	Não executa		Executa	Executa	Não executa	Não executa	Não executa	Não executa	Não executa			
317100	Vazante/MG														
320506	Venda Nova do Imigrante/ES	Não executa	Não executa	Não executa	Não executa										
317115	Vermelho Novo/MG	Não executa	Não executa			Não executa	Não executa								

TABELA Os01b - INFORMAÇÕES SOBRE OUTROS SERVIÇOS, EXECUTADOS POR EMPRESAS CONTRATADAS

ANO DE REFERÊNCIA
2010

Município	Outros serviços executados por empresas contratadas														
	Lavação de vias e praças	Poda de árvores	Limpeza de feiras e mercados	Limpeza de praias	Limpeza de bocas-de-lobo	Pintura de meio fio	Limpeza de lotes vagos	Remoção de animais mortos	Coleta de pneus velhos	Coleta de pilhas e baterias	Coleta de resíduos volumosos	Coleta de lâmpadas fluorescentes	Coleta de resíduos eletrônicos	Outros serviços	
Código	Nome/UF														
Região Sudeste		Os012	Os041	Os014	Os015	Os016	Os017	Os018	Os019	Os020	Os021	Os022	Os048	Os051	Os044
317120	Vespasiano/MG	Não executa	Não executa	Não executa	Não executa	Não executa	Não executa	Não executa	Não executa	Não executa	Não executa	Não executa	Não executa		
320510	Viana/ES	Executa	Executa	Executa		Não executa	Executa		Não executa						
317130	Viçosa/MG	Não executa		Não executa		Não executa	Não executa		Não executa			Não executa		Não executa	
320515	Vila Pavão/ES	Não executa	Não executa			Não executa	Não executa		Não executa			Não executa			
355670	Vinhedo/SP	Executa	Executa	Executa		Executa	Executa		Executa	Não executa	Não executa	Executa	Não executa	Não executa	
355680	Viradouro/SP		Não executa			Não executa	Executa	Não executa	Executa	Não executa	Não executa	Executa	Não executa	Não executa	
317170	Virginia/MG														
317190	Virgolândia/MG	Não executa	Não executa	Não executa		Não executa	Não executa	Não executa	Não executa		Não executa	Não executa	Não executa	Não executa	
317200	Visconde do Rio Branco/MG	Não executa	Não executa	Não executa		Não executa	Não executa		Não executa	Não executa	Não executa	Não executa	Não executa	Não executa	
355695	Vitória Brasil/SP														
320530	Vitória/ES	Executa	Não executa	Executa	Executa	Não executa	Executa		Executa			Executa			
330630	Volta Redonda/RJ	Executa	Executa	Executa	Não executa	Executa	Executa	Não executa	Executa		Não executa	Executa	Executa	Não executa	Não executa
355700	Votorantim/SP	Não executa	Não executa	Não executa	Não executa	Não executa	Não executa	Não executa	Não executa	Não executa	Não executa	Não executa	Não executa	Não executa	
355710	Votuporanga/SP	Não executa	Não executa	Não executa		Não executa	Não executa	Não executa	Não executa	Não executa	Não executa	Não executa	Não executa	Não executa	
355715	Zacarias/SP		Não executa		Não executa	Não executa	Não executa	Não executa	Não executa	Não executa	Não executa	Não executa	Não executa	Não executa	

TABELA Os01c
INFORMAÇÕES SOBRE OUTROS SERVIÇOS,
EXECUTADOS POR OUTROS AGENTES

TABELA Os01c - INFORMAÇÕES SOBRE OUTROS SERVIÇOS, EXECUTADOS POR OUTROS AGENTES

ANO DE REFERÊNCIA
2010

Município	Outros serviços executados por outros executores														
	Lavação de vias e praças	Poda de árvores	Limpeza de feiras e mercados	Limpeza de praias	Limpeza de bocas-de-lobo	Pintura de meio fio	Limpeza de lotes vagos	Remoção de animais mortos	Coleta de pneus velhos	Coleta de pilhas e baterias	Coleta de resíduos volumosos	Coleta de lâmpadas fluorescentes	Coleta de resíduos eletrônicos	Outros serviços	
Código	Nome/UF														
Região Sudeste		Os023	Os042	Os025	Os026	Os027	Os028	Os029	Os030	Os031	Os032	Os033	Os049	Os052	Os045
310050	Açucena/MG	Não executa	Executa	Não executa	Não executa										
350010	Adamantina/SP	Não executa	Não executa	Não executa		Não executa	Não executa		Não executa	Não executa	Não executa	Não executa	Não executa	Não executa	
350020	Adolfo/SP		Não executa		Não executa	Não executa	Não executa		Não executa	Não executa	Não executa	Não executa			
320010	Afonso Cláudio/ES	Não executa	Não executa	Não executa		Não executa	Não executa	Não executa	Não executa		Não executa	Não executa	Não executa	Não executa	
310070	Água Comprida/MG	Não executa		Não executa		Não executa	Não executa	Não executa	Não executa			Não executa			
350030	Aguai/SP		Não executa	Não executa		Não executa	Não executa			Não executa					Não executa
310080	Aguanil/MG		Não executa												
350040	Águas da Prata/SP	Não executa	Não executa		Não executa										
350055	Águas de Santa Bárbara/SP														
350060	Águas de São Pedro/SP	Não executa	Executa			Não executa	Não executa	Executa	Não executa			Não executa			
350070	Agudos/SP	Não executa	Não executa	Não executa		Não executa	Não executa	Não executa	Não executa	Não executa	Não executa	Não executa	Não executa	Não executa	
310110	Aimorés/MG	Não executa	Não executa	Não executa		Não executa	Não executa		Não executa	Não executa		Não executa			Não executa
310160	Alfenas/MG	Não executa	Não executa	Não executa	Não executa	Não executa	Não executa	Não executa	Não executa	Não executa		Não executa		Não executa	
310180	Alpercata/MG	Não executa	Não executa			Não executa	Não executa		Não executa			Não executa			
350090	Altair/SP		Não executa									Não executa			
310200	Alterosa/MG														
350100	Altinópolis/SP	Não executa	Não executa	Não executa		Não executa		Não executa	Não executa	Não executa		Não executa			
350110	Alto Alegre/SP					Não executa	Não executa			Não executa	Não executa	Não executa	Não executa	Não executa	Não executa
315350	Alto Jequitibá/MG		Não executa			Não executa	Não executa		Não executa						
320035	Alto Rio Novo/ES														
350115	Aluminio/SP	Não executa	Não executa	Não executa		Não executa	Não executa		Não executa			Não executa			
350120	Álvares Florence/SP	Não executa	Não executa	Não executa	Não executa	Não executa	Não executa	Não executa	Não executa	Não executa	Não executa	Não executa	Não executa	Não executa	Não executa
350130	Álvares Machado/SP														
350150	Alvinlândia/SP		Não executa							Não executa		Não executa	Não executa	Não executa	
310240	Alvorada de Minas/MG	Não executa	Não executa	Não executa	Não executa										
350160	Americana/SP		Não executa	Não executa		Não executa	Não executa		Não executa	Não executa		Não executa		Não executa	
350170	Américo Brasiliense/SP	Não executa	Não executa	Não executa		Não executa	Não executa	Não executa	Não executa		Não executa	Não executa	Não executa		
350190	Amparo/SP	Não executa	Não executa	Não executa		Não executa	Não executa	Não executa	Não executa			Não executa			
310260	Andradas/MG	Não executa	Não executa	Não executa		Não executa	Não executa	Executa	Não executa	Não executa	Não executa	Não executa	Não executa	Não executa	
350210	Andradina/SP														
310280	Andrelândia/MG	Não executa	Não executa	Não executa	Não executa	Não executa	Não executa	Não executa	Não executa	Não executa	Não executa			Não executa	Não executa
350220	Angatuba/SP	Não executa	Não executa	Não executa		Não executa	Não executa				Executa		Não executa	Não executa	
330010	Angra dos Reis/RJ	Não executa	Não executa	Não executa	Não executa										
350230	Anhembi/SP	Não executa	Não executa	Não executa		Não executa	Não executa	Executa	Não executa		Executa				
350240	Anhumas/SP														
310290	Antônio Carlos/MG	Não executa	Não executa	Não executa		Não executa	Não executa		Não executa						
310310	Antônio Prado de Minas/MG		Não executa			Não executa	Não executa								
350260	Aparecida d'Oeste/SP		Não executa												
350250	Aparecida/SP	Não executa	Não executa	Não executa		Não executa	Não executa	Não executa	Não executa			Não executa			

TABELA Os01c - INFORMAÇÕES SOBRE OUTROS SERVIÇOS, EXECUTADOS POR OUTROS AGENTES

ANO DE REFERÊNCIA
2010

Município	Outros serviços executados por outros executores														
	Lavação de vias e praças	Poda de árvores	Limpeza de feiras e mercados	Limpeza de praias	Limpeza de bocas-de-lobo	Pintura de meio fio	Limpeza de lotes vagos	Remoção de animais mortos	Coleta de pneus velhos	Coleta de pilhas e baterias	Coleta de resíduos volumosos	Coleta de lâmpadas fluorescentes	Coleta de resíduos eletrônicos	Outros serviços	
Código	Nome/UF														
Região Sudeste		Os023	Os042	Os025	Os026	Os027	Os028	Os029	Os030	Os031	Os032	Os033	Os049	Os052	Os045
350270	Apiai/SP	Não executa	Não executa	Não executa											
350280	Araçatuba/SP	Não executa	Não executa	Não executa		Não executa		Não executa							
350290	Araçoiaba da Serra/SP	Não executa	Não executa	Não executa			Não executa		Não executa						
320060	Aracruz/ES	Não executa	Não executa	Não executa	Não executa	Não executa	Não executa	Não executa	Não executa	Não executa					
310340	Araçuaí/MG		Não executa	Não executa		Executa	Não executa		Não executa						
310350	Araguari/MG	Não executa	Não executa	Não executa	Não executa	Não executa	Não executa	Não executa	Não executa	Não executa	Não executa	Não executa	Não executa		
350310	Arandu/SP	Não executa	Não executa	Não executa		Não executa	Não executa	Não executa	Não executa	Não executa	Executa	Não executa	Não executa	Não executa	
310360	Arantina/MG														
350315	Arapeí/SP	Não executa	Não executa	Não executa	Não executa	Não executa	Não executa	Não executa	Não executa	Não executa	Não executa	Não executa	Não executa	Não executa	
310375	Araporã/MG	Não executa	Não executa	Não executa	Não executa	Não executa	Não executa	Não executa	Não executa	Não executa	Não executa	Não executa	Não executa	Não executa	Não executa
350320	Araraquara/SP	Não executa	Não executa	Não executa		Não executa	Não executa	Não executa	Não executa			Não executa			
350330	Araras/SP	Não executa	Executa	Não executa	Não executa	Não executa	Não executa	Executa	Não executa	Não executa	Executa	Executa	Executa	Executa	
350335	Arco-Íris/SP	Não executa	Não executa	Não executa	Não executa	Não executa	Não executa	Não executa	Não executa	Não executa	Não executa	Não executa	Não executa	Não executa	
310420	Arcos/MG	Não executa	Não executa	Não executa	Não executa	Não executa	Não executa	Não executa	Não executa	Não executa	Não executa	Executa	Não executa	Não executa	
310445	Aricanduva/MG														
350380	Artur Nogueira/SP	Não executa	Não executa	Não executa		Não executa		Não executa	Não executa	Não executa	Executa	Não executa	Executa	Não executa	
350390	Arujá/SP	Não executa	Executa			Não executa	Executa	Não executa	Não executa	Não executa	Executa	Executa			
350400	Assis/SP	Não executa	Executa	Não executa	Não executa	Não executa	Não executa	Executa	Não executa	Executa		Executa	Executa	Executa	Executa
350410	Atibaia/SP	Não executa	Não executa	Não executa		Não executa	Não executa		Não executa	Não executa		Não executa		Não executa	
320070	Atilio Vivacqua/ES	Não executa	Não executa	Não executa			Não executa	Não executa	Não executa	Não executa		Não executa			
350440	Avanhandava/SP														
350460	Bady Bassitt/SP														
320080	Baixo Guandu/ES	Não executa	Executa	Não executa	Não executa	Não executa	Não executa	Não executa	Não executa	Não executa	Não executa	Não executa	Não executa	Não executa	
350470	Balbinos/SP	Não executa	Não executa				Não executa	Não executa	Não executa			Não executa			
350500	Barão de Antonina/SP		Não executa				Não executa		Não executa						
310540	Barão de Cocais/MG	Não executa	Não executa	Não executa		Não executa	Não executa	Não executa	Não executa			Não executa		Não executa	
310560	Barbacena/MG	Não executa		Não executa			Não executa		Não executa	Não executa					
350520	Bariri/SP		Não executa	Não executa			Não executa	Não executa	Não executa			Não executa			
350530	Barra Bonita/SP	Não executa	Não executa	Não executa								Não executa	Não executa	Não executa	
350535	Barra do Chapéu/SP	Não executa	Não executa												
310570	Barra Longa/MG	Não executa	Não executa			Não executa	Não executa	Não executa	Não executa			Não executa			
330040	Barra Mansa/RJ	Não executa	Não executa	Não executa		Não executa	Não executa	Não executa	Não executa	Não executa	Não executa	Não executa	Não executa	Não executa	
350550	Barretos/SP	Não executa	Executa	Não executa	Não executa	Não executa	Não executa	Não executa	Não executa	Executa	Executa	Não executa	Não executa	Não executa	
310590	Barroso/MG														
350570	Barueri/SP														
350580	Bastos/SP			Não executa				Não executa		Não executa		Não executa		Não executa	
350590	Batatais/SP		Não executa			Não executa	Não executa		Não executa	Não executa		Não executa			
350600	Bauru/SP	Não executa	Não executa	Não executa	Não executa	Não executa	Não executa	Não executa	Não executa	Não executa	Não executa	Não executa	Não executa	Não executa	Não executa
350610	Bebedouro/SP	Não executa	Não executa	Não executa		Não executa	Não executa	Não executa		Não executa		Não executa	Não executa		

TABELA Os01c - INFORMAÇÕES SOBRE OUTROS SERVIÇOS, EXECUTADOS POR OUTROS AGENTES

ANO DE REFERÊNCIA
2010

Município	Outros serviços executados por outros executores														
	Lavação de vias e praças	Poda de árvores	Limpeza de feiras e mercados	Limpeza de praias	Limpeza de bocas-de-lobo	Pintura de meio fio	Limpeza de lotes vagos	Remoção de animais mortos	Coleta de pneus velhos	Coleta de pilhas e baterias	Coleta de resíduos volumosos	Coleta de lâmpadas fluorescentes	Coleta de resíduos eletrônicos	Outros serviços	
Código	Nome/UF														
Região Sudeste		Os023	Os042	Os025	Os026	Os027	Os028	Os029	Os030	Os031	Os032	Os033	Os049	Os052	Os045
310610	Belmiro Braga/MG	Não executa	Não executa			Não executa	Não executa			Executa		Executa	Executa	Executa	
310620	Belo Horizonte/MG	Não executa	Não executa	Executa		Não executa	Não executa	Executa	Não executa	Não executa	Executa		Executa	Não executa	
310640	Belo Vale/MG		Não executa			Não executa		Não executa	Não executa	Não executa		Não executa	Não executa		
350620	Bento de Abreu/SP	Não executa	Não executa												
310650	Berilo/MG		Não executa	Não executa		Não executa		Executa							
310660	Bertópolis/MG	Não executa	Não executa	Não executa	Não executa	Não executa	Não executa	Não executa	Não executa	Não executa	Não executa	Não executa	Não executa	Não executa	
310670	Betim/MG	Não executa	Não executa	Não executa		Não executa	Não executa		Não executa	Não executa		Não executa			
310690	Bicas/MG	Não executa	Não executa			Não executa	Não executa				Não executa	Não executa	Não executa	Não executa	
350640	Bilac/SP	Não executa	Executa	Não executa	Não executa	Não executa	Não executa	Executa	Não executa	Não executa	Não executa	Não executa	Não executa	Não executa	
350650	Birigui/SP														
350670	Boa Esperança do Sul/SP	Não executa	Não executa	Não executa	Não executa										
350680	Bocaina/SP	Não executa	Não executa	Não executa	Não executa										
350690	Bofete/SP	Não executa	Executa				Não executa		Não executa		Executa	Não executa	Não executa	Não executa	
350700	Boituva/SP	Não executa	Não executa	Não executa	Não executa	Não executa	Não executa	Não executa	Não executa	Não executa	Não executa	Não executa	Não executa	Não executa	
330060	Bom Jesus do Itabapoana/RJ														
320110	Bom Jesus do Norte/ES	Não executa	Não executa	Não executa	Não executa	Não executa	Não executa	Não executa	Não executa	Não executa	Não executa		Não executa	Não executa	
350715	Bom Sucesso de Itararé/SP														
310810	Bonfim/MG					Não executa	Não executa		Não executa	Não executa		Não executa			
310825	Bonito de Minas/MG														
350730	Boracéia/SP	Não executa	Não executa			Não executa		Não executa	Não executa	Não executa	Não executa	Não executa	Não executa	Não executa	
310840	Botelhos/MG	Não executa	Não executa	Não executa		Não executa	Não executa		Não executa		Não executa				
350750	Botucatu/SP	Não executa	Não executa	Não executa		Não executa	Não executa	Não executa	Não executa			Não executa		Executa	
310890	Brasópolis/MG	Não executa	Executa	Não executa	Não executa	Não executa	Não executa	Executa	Não executa	Executa	Executa	Executa	Executa	Executa	
350770	Braúna/SP	Não executa	Não executa			Não executa	Não executa	Não executa	Não executa	Não executa	Não executa	Não executa			
350780	Brodowski/SP														Não executa
350790	Brotas/SP	Não executa	Não executa	Não executa		Não executa	Não executa	Não executa	Não executa	Não executa	Não executa	Não executa	Não executa	Não executa	Não executa
310900	Brumadinho/MG	Não executa	Não executa	Não executa	Não executa	Não executa		Não executa	Não executa	Não executa	Não executa	Não executa	Não executa	Não executa	Não executa
310910	Bueno Brandão/MG	Não executa	Não executa	Não executa				Não executa	Não executa			Não executa			
310925	Bugre/MG		Não executa												
350800	Buri/SP	Não executa	Não executa	Não executa	Não executa			Não executa				Não executa			
350810	Buritama/SP	Não executa	Executa	Não executa	Não executa	Não executa	Não executa	Executa	Não executa	Executa	Executa	Não executa	Não executa	Executa	
310940	Buritzeiro/MG		Não executa	Não executa											
330070	Cabo Frio/RJ			Não executa	Não executa	Não executa	Executa					Não executa			
350840	Cabreúva/SP	Não executa	Não executa			Não executa	Não executa		Executa	Executa					
350850	Caçapava/SP	Não executa		Não executa		Não executa	Não executa	Não executa	Não executa	Não executa	Não executa	Não executa	Não executa	Não executa	
310960	Cachoeira da Prata/MG	Não executa	Não executa	Não executa	Não executa	Não executa									
310970	Cachoeira de Minas/MG		Não executa				Não executa								
350870	Caconde/SP	Não executa	Não executa	Não executa		Não executa	Não executa	Não executa	Não executa						
311000	Caeté/MG	Não executa	Executa	Não executa	Não executa	Não executa	Não executa	Executa	Não executa	Não executa	Não executa	Não executa	Não executa	Não executa	

TABELA Os01c - INFORMAÇÕES SOBRE OUTROS SERVIÇOS, EXECUTADOS POR OUTROS AGENTES

ANO DE
REFERÊNCIA
2010

Município	Outros serviços executados por outros executores														
	Lavação de vias e praças	Poda de árvores	Limpeza de feiras e mercados	Limpeza de praias	Limpeza de bocas-de-lobo	Pintura de meio fio	Limpeza de lotes vagos	Remoção de animais mortos	Coleta de pneus velhos	Coleta de pilhas e baterias	Coleta de resíduos volumosos	Coleta de lâmpadas fluorescentes	Coleta de resíduos eletrônicos	Outros serviços	
Código	Nome/UF														
Região Sudeste		Os023	Os042	Os025	Os026	Os027	Os028	Os029	Os030	Os031	Os032	Os033	Os049	Os052	Os045
350880	Cafelândia/SP		Não executa	Não executa		Não executa			Não executa						
311010	Caiana/MG		Não executa												
350900	Caieiras/SP	Não executa	Não executa	Não executa		Não executa	Não executa		Não executa	Não executa	Executa				
350920	Cajamar/SP		Executa	Não executa		Não executa	Não executa	Executa	Não executa			Não executa			
350925	Cajati/SP														Não executa
350930	Cajobi/SP	Não executa	Executa												
350940	Cajuru/SP														
311060	Cambui/MG	Não executa	Não executa	Não executa		Não executa	Não executa		Não executa	Não executa	Não executa				
350950	Campinas/SP	Não executa	Executa	Não executa		Não executa	Não executa		Não executa	Executa	Executa	Não executa	Executa	Executa	
311120	Campo Belo/MG		Não executa	Não executa		Não executa	Não executa	Não executa	Executa						
311140	Campo Florido/MG														
350960	Campo Limpo Paulista/SP	Não executa	Não executa	Não executa	Não executa										
350970	Campos do Jordão/SP	Não executa	Executa	Não executa	Não executa	Não executa	Não executa	Executa	Não executa			Não executa	Executa		Não executa
330100	Campos dos Goytacazes/RJ	Não executa		Não executa	Não executa	Não executa	Não executa	Não executa	Não executa	Não executa		Não executa			
311190	Cana Verde/MG														
311200	Candeias/MG	Não executa	Não executa			Não executa	Não executa	Não executa	Não executa	Não executa	Não executa		Não executa		
351000	Cândido Mota/SP	Não executa		Não executa		Não executa	Não executa		Não executa	Não executa					
330110	Cantagalo/RJ	Não executa		Não executa		Não executa	Não executa		Não executa	Não executa		Não executa	Não executa	Não executa	
351020	Capão Bonito/SP		Não executa	Não executa		Não executa	Não executa		Não executa	Não executa		Não executa			
311210	Caparaó/MG	Não executa	Não executa	Não executa	Não executa										
351030	Capela do Alto/SP	Não executa	Não executa			Não executa	Não executa		Não executa	Não executa	Não executa	Não executa	Não executa	Não executa	
311250	Capim Branco/MG														
311260	Capinópolis/MG			Não executa					Não executa						
311265	Capitão Andrade/MG	Não executa	Não executa	Não executa		Não executa	Não executa	Executa	Não executa	Não executa	Não executa	Não executa	Não executa	Não executa	Não executa
351040	Capivari/SP	Não executa	Não executa	Não executa			Não executa		Não executa	Não executa		Não executa			
311290	Caputira/MG					Não executa	Não executa								
311300	Carai/MG														
330093	Carapebus/RJ														
351060	Carapicuíba/SP	Não executa	Não executa	Não executa		Não executa	Não executa		Não executa	Não executa	Não executa				
311350	Carbonita/MG														
330115	Cardoso Moreira/RJ		Não executa			Não executa	Não executa	Executa	Não executa	Executa		Não executa			
351070	Cardoso/SP	Não executa	Não executa	Executa	Não executa	Não executa	Não executa	Executa	Não executa	Executa	Não executa	Não executa			
320130	Cariacica/ES	Não executa	Não executa	Não executa		Não executa	Não executa		Não executa						
311370	Carlos Chagas/MG	Não executa	Não executa	Não executa	Não executa	Não executa	Não executa	Não executa	Não executa	Não executa	Não executa	Não executa	Não executa	Não executa	Não executa
311390	Carmo da Cachoeira/MG	Não executa	Não executa	Não executa	Não executa	Não executa	Não executa	Não executa	Não executa	Não executa	Não executa	Não executa	Não executa	Não executa	Não executa
311410	Carmo de Minas/MG		Executa			Não executa			Não executa						
311440	Carmo do Rio Claro/MG	Não executa	Não executa	Não executa	Não executa										
311450	Carmópolis de Minas/MG														
311455	Carneirinho/MG	Não executa			Não executa	Não executa	Não executa	Não executa	Não executa	Não executa					

TABELA Os01c - INFORMAÇÕES SOBRE OUTROS SERVIÇOS, EXECUTADOS POR OUTROS AGENTES

ANO DE
REFERÊNCIA
2010

Município	Outros serviços executados por outros executores														
	Lavação de vias e praças	Poda de árvores	Limpeza de feiras e mercados	Limpeza de praias	Limpeza de bocas-de-lobo	Pintura de meio fio	Limpeza de lotes vagos	Remoção de animais mortos	Coleta de pneus velhos	Coleta de pilhas e baterias	Coleta de resíduos volumosos	Coleta de lâmpadas fluorescentes	Coleta de resíduos eletrônicos	Outros serviços	
Código	Nome/UF														
Região Sudeste		Os023	Os042	Os025	Os026	Os027	Os028	Os029	Os030	Os031	Os032	Os033	Os049	Os052	Os045
311460	Carrancas/MG	Não executa	Não executa	Não executa		Não executa	Não executa	Não executa	Não executa	Não executa	Não executa	Não executa			Não executa
311470	Carvalhópolis/MG		Não executa												
351080	Casa Branca/SP	Não executa	Não executa	Não executa	Não executa	Não executa	Não executa	Não executa	Não executa	Não executa	Executa	Não executa	Não executa	Não executa	
330130	Casimiro de Abreu/RJ	Não executa	Não executa				Não executa	Não executa	Não executa						
351090	Cássia dos Coqueiros/SP		Não executa			Não executa	Não executa	Não executa							
320140	Castelo/ES	Não executa	Não executa	Não executa		Não executa	Não executa		Não executa			Não executa			
351100	Castilho/SP		Executa	Não executa		Não executa	Não executa	Executa	Não executa	Executa	Executa	Não executa	Executa	Executa	
351110	Catanduva/SP	Não executa	Executa	Executa		Executa	Executa	Executa	Não executa	Executa	Não executa	Executa	Não executa	Não executa	
311535	Catas Altas/MG	Não executa	Não executa	Não executa			Não executa		Não executa	Não executa	Não executa		Não executa		
351120	Catiguá/SP														
311547	Catuti/MG	Não executa	Não executa	Não executa	Não executa		Não executa	Não executa	Não executa	Não executa					
351130	Cedral/SP	Não executa	Não executa	Não executa		Não executa	Não executa	Não executa	Não executa	Não executa	Não executa	Não executa	Não executa	Não executa	
351140	Cerqueira César/SP														
351150	Cerquilha/SP		Não executa	Não executa											
351160	Cesário Lange/SP														
351170	Charqueada/SP		Não executa				Não executa								
311630	Cipotânea/MG	Não executa	Não executa			Não executa	Não executa		Não executa			Não executa			
311660	Cláudio/MG	Não executa	Não executa	Não executa	Não executa	Não executa	Não executa	Executa	Não executa				Não executa	Não executa	
351190	Clementina/SP														
320150	Colatina/ES	Não executa	Executa	Não executa	Não executa	Não executa	Não executa	Não executa	Não executa	Executa	Não executa	Não executa	Não executa	Não executa	Executa
351200	Colina/SP	Não executa	Não executa	Não executa	Não executa	Não executa	Não executa	Não executa	Não executa	Não executa	Não executa	Não executa	Não executa	Não executa	
330095	Comendador Levy Gasparian/RJ														
311520	Conceição da Barra de Minas/MG	Não executa	Não executa	Não executa	Não executa										
320160	Conceição da Barra/ES	Não executa	Não executa	Não executa	Não executa	Não executa	Não executa	Não executa	Não executa			Não executa			
311740	Conceição de Ipanema/MG	Não executa	Não executa	Não executa	Não executa	Não executa	Não executa	Não executa	Não executa	Não executa					
311770	Conceição do Rio Verde/MG														
311790	Congonhal/MG	Não executa	Não executa			Não executa			Não executa						
311830	Conselheiro Lafaiete/MG	Não executa	Não executa	Não executa											
311840	Conselheiro Pena/MG														
311850	Consolação/MG														
311860	Contagem/MG	Não executa	Não executa	Não executa			Não executa		Não executa						
311870	Coqueiral/MG														
351240	Cordeirópolis/SP		Não executa							Não executa	Não executa	Não executa			
311890	Cordisburgo/MG														
311900	Cordislândia/MG	Não executa	Não executa	Não executa	Não executa										
311910	Corinto/MG						Não executa	Não executa	Não executa	Não executa					
351250	Coroados/SP							Não executa	Não executa	Não executa	Não executa	Não executa	Não executa	Não executa	
311930	Coromandel/MG	Não executa	Não executa	Não executa	Não executa										
311940	Coronel Fabriciano/MG	Não executa	Não executa	Não executa		Não executa	Não executa		Não executa	Não executa		Não executa			

TABELA Os01c - INFORMAÇÕES SOBRE OUTROS SERVIÇOS, EXECUTADOS POR OUTROS AGENTES

ANO DE
REFERÊNCIA
2010

Município	Outros serviços executados por outros executores														
	Lavação de vias e praças	Poda de árvores	Limpeza de feiras e mercados	Limpeza de praias	Limpeza de bocas-de-lobo	Pintura de meio fio	Limpeza de lotes vagos	Remoção de animais mortos	Coleta de pneus velhos	Coleta de pilhas e baterias	Coleta de resíduos volumosos	Coleta de lâmpadas fluorescentes	Coleta de resíduos eletrônicos	Outros serviços	
Código Nome/UF															
Região Sudeste	Os023	Os042	Os025	Os026	Os027	Os028	Os029	Os030	Os031	Os032	Os033	Os049	Os052	Os045	
351260 Coronel Macedo/SP															
351270 Corumbataí/SP	Não executa	Executa													
351320 Cristais Paulista/SP	Não executa	Não executa			Não executa	Não executa	Não executa	Não executa							
312030 Cristália/MG	Não executa	Não executa	Não executa		Não executa	Não executa	Não executa	Não executa	Não executa	Não executa	Não executa	Não executa	Não executa		
312050 Cristina/MG	Não executa	Não executa	Não executa	Não executa	Não executa	Não executa	Executa	Não executa	Não executa	Não executa	Não executa	Não executa	Não executa		
351330 Cruzália/SP	Não executa	Não executa	Não executa			Não executa		Não executa	Não executa	Não executa	Não executa	Não executa	Não executa		
351340 Cruzeiro/SP															
351350 Cubatão/SP	Não executa	Não executa	Não executa		Não executa	Não executa	Não executa	Não executa	Não executa	Não executa	Não executa	Não executa	Não executa		
312090 Curvelo/MG	Não executa	Não executa	Não executa		Não executa	Não executa		Não executa	Não executa						
312125 Delta/MG	Não executa					Não executa	Não executa								
351370 Descalvado/SP															
312140 Desterro de Entre Rios/MG		Não executa			Não executa	Não executa									
351380 Diadema/SP	Não executa	Não executa	Não executa		Não executa	Não executa	Não executa	Não executa	Não executa	Não executa	Não executa	Não executa			
312180 Dionísio/MG		Não executa	Não executa		Não executa	Não executa		Não executa							
351385 Dirce Reis/SP		Não executa			Não executa	Não executa	Não executa	Não executa		Não executa	Não executa	Não executa	Não executa		
312200 Divino/MG		Não executa			Não executa	Não executa	Não executa								
351390 Divinolândia/SP	Não executa	Executa	Não executa		Não executa	Não executa	Executa	Não executa	Não executa	Não executa	Executa	Não executa	Não executa	Não executa	
312230 Divinópolis/MG		Executa	Não executa		Não executa	Não executa		Não executa	Não executa	Executa	Não executa				
312240 Divisa Nova/MG															
351400 Dobrada/SP	Não executa	Não executa	Não executa		Não executa	Não executa	Não executa	Não executa			Não executa				
312270 Dom Silvério/MG		Não executa						Não executa	Não executa	Não executa	Não executa	Não executa			
320190 Domingos Martins/ES	Não executa	Não executa	Não executa		Não executa	Não executa	Não executa	Não executa			Não executa			Não executa	
312290 Dona Eusébia/MG															
312310 Dolores de Guanhães/MG	Não executa	Executa	Não executa	Não executa	Não executa	Não executa	Executa	Executa	Não executa	Não executa	Não executa	Não executa	Não executa		
312340 Doloresópolis/MG	Não executa	Não executa	Não executa	Não executa	Não executa	Não executa	Não executa	Não executa	Não executa	Não executa	Não executa	Não executa	Não executa		
351440 Dracena/SP	Não executa	Não executa	Não executa		Não executa	Não executa	Não executa		Não executa	Não executa	Não executa	Não executa	Não executa	Não executa	
330170 Duque de Caxias/RJ	Não executa	Não executa	Não executa	Não executa	Não executa	Não executa	Não executa	Não executa	Não executa	Não executa	Não executa	Não executa	Não executa	Não executa	
351490 Elias Fausto/SP	Não executa	Não executa	Não executa												
312360 Elói Mendes/MG	Não executa	Não executa	Não executa	Não executa	Não executa	Não executa	Não executa	Não executa	Não executa	Não executa	Não executa	Não executa	Não executa		
351495 Embaúba/SP	Não executa	Não executa	Não executa	Não executa	Não executa	Não executa	Não executa	Não executa	Não executa	Não executa	Não executa	Não executa	Não executa	Não executa	
351500 Embu/SP	Não executa	Não executa	Não executa	Não executa	Não executa	Não executa	Não executa	Não executa	Não executa	Não executa	Não executa	Não executa	Não executa	Não executa	
351515 Engenheiro Coelho/SP	Não executa	Não executa	Não executa	Não executa		Não executa	Não executa	Não executa	Não executa	Não executa	Não executa	Não executa	Não executa		
312380 Engenheiro Navarro/MG		Não executa				Não executa	Não executa	Não executa							
330180 Engenheiro Paulo de Frontin/RJ	Não executa	Não executa	Não executa		Não executa	Não executa	Não executa	Não executa	Não executa	Não executa	Não executa	Não executa	Não executa		
312385 Entre Folhas/MG		Não executa			Não executa	Não executa	Não executa	Não executa			Não executa				
312440 Espírito Santo do Dourado/MG															
351518 Espírito Santo do Pinhal/SP			Não executa								Não executa				
351519 Espírito Santo do Turvo/SP		Não executa			Não executa	Não executa	Não executa		Executa	Executa	Não executa	Não executa	Não executa		
351530 Estrela do Norte/SP															

TABELA Os01c - INFORMAÇÕES SOBRE OUTROS SERVIÇOS, EXECUTADOS POR OUTROS AGENTES

ANO DE
REFERÊNCIA
2010

Município	Outros serviços executados por outros executores														
	Lavação de vias e praças	Poda de árvores	Limpeza de feiras e mercados	Limpeza de praias	Limpeza de bocas-de-lobo	Pintura de meio fio	Limpeza de lotes vagos	Remoção de animais mortos	Coleta de pneus velhos	Coleta de pilhas e baterias	Coleta de resíduos volumosos	Coleta de lâmpadas fluorescentes	Coleta de resíduos eletrônicos	Outros serviços	
Código	Nome/UF														
Região Sudeste		Os023	Os042	Os025	Os026	Os027	Os028	Os029	Os030	Os031	Os032	Os033	Os049	Os052	Os045
351520	Estrela d'Oeste/SP					Não executa		Não executa	Não executa	Não executa	Não executa	Não executa	Não executa		
312510	Extrema/MG	Não executa	Não executa	Não executa	Não executa	Não executa	Não executa	Não executa	Não executa	Não executa	Não executa	Não executa	Não executa	Não executa	Não executa
312520	Fama/MG														
312530	Faria Lemos/MG	Não executa	Não executa	Não executa	Não executa	Não executa	Não executa		Não executa	Não executa	Não executa	Não executa	Não executa	Não executa	
351540	Fartura/SP	Não executa	Executa	Não executa		Não executa	Não executa	Não executa	Não executa	Não executa	Não executa	Não executa	Não executa	Não executa	
351560	Fernando Prestes/SP														
351565	Fernão/SP														
351570	Ferraz de Vasconcelos/SP	Não executa	Não executa												
351590	Floreal/SP	Não executa	Não executa	Não executa	Não executa	Executa	Não executa	Executa	Executa	Não executa	Executa	Não executa	Não executa	Não executa	Não executa
312600	Florestal/MG	Não executa	Executa	Executa		Não executa	Não executa	Executa	Não executa	Executa	Não executa	Não executa	Não executa	Não executa	
351600	Flórida Paulista/SP														
312610	Formiga/MG	Não executa	Não executa	Não executa					Não executa	Não executa	Não executa				
312630	Fortaleza de Minas/MG		Não executa	Não executa			Não executa	Não executa	Não executa	Não executa	Não executa	Não executa			
312640	Fortuna de Minas/MG														
351620	Franca/SP	Não executa	Não executa	Não executa		Não executa	Não executa	Não executa	Não executa	Não executa	Não executa	Não executa	Não executa	Não executa	
312650	Francisco Badaró/MG		Não executa	Não executa											
312660	Francisco Dumont/MG	Não executa	Não executa	Não executa		Não executa	Não executa	Não executa	Não executa	Não executa	Não executa	Não executa	Não executa	Não executa	
312705	Fronteira dos Vales/MG		Não executa												
312710	Frutal/MG			Não executa		Não executa	Não executa		Não executa	Não executa	Não executa		Não executa	Não executa	
351650	Gabriel Monteiro/SP	Não executa	Não executa			Não executa		Não executa	Não executa	Não executa	Executa	Não executa	Não executa	Não executa	Não executa
351660	Galíia/SP		Não executa				Não executa		Não executa	Não executa	Não executa			Não executa	
312733	Gameleiras/MG		Não executa												
351670	Garça/SP	Não executa	Não executa	Não executa	Não executa	Não executa	Não executa	Não executa	Não executa	Não executa	Não executa	Não executa	Não executa	Não executa	Não executa
351680	Gastão Vidigal/SP		Não executa			Não executa				Não executa	Não executa		Não executa	Não executa	
351690	General Salgado/SP		Executa			Não executa	Não executa		Não executa	Não executa	Executa	Não executa	Executa	Executa	
351700	Getulina/SP														
312735	Glaucilândia/MG	Não executa	Não executa	Não executa	Não executa	Não executa	Não executa	Não executa	Não executa	Não executa	Não executa	Não executa	Não executa	Não executa	
351710	Glicério/SP		Não executa			Não executa	Não executa		Não executa	Não executa		Não executa			
312750	Gonzaga/MG	Não executa	Não executa	Não executa		Não executa	Não executa	Não executa	Não executa	Não executa	Não executa	Não executa	Não executa	Não executa	
312760	Gouveia/MG	Não executa	Não executa	Não executa	Não executa	Não executa	Não executa	Não executa	Não executa	Não executa	Não executa	Não executa	Não executa	Não executa	
312770	Governador Valadares/MG	Não executa	Executa	Não executa	Não executa	Não executa	Não executa	Executa	Não executa	Executa	Executa	Não executa	Não executa	Não executa	
312780	Grão Mogol/MG	Não executa	Não executa	Não executa		Não executa	Não executa		Não executa						
320230	Guaçu/ES														
351720	Guaíçara/SP	Não executa	Executa	Não executa	Não executa	Não executa	Não executa	Não executa	Não executa	Não executa	Executa	Não executa	Não executa	Executa	
351730	Guaimbé/SP														
312800	Guanhães/MG	Não executa	Não executa	Não executa											
351750	Guapiaçu/SP	Não executa	Não executa			Não executa	Não executa	Não executa	Não executa	Não executa	Não executa			Não executa	
351760	Guapira/SP	Não executa	Executa	Não executa		Não executa	Não executa	Não executa	Não executa	Não executa	Executa	Não executa	Não executa	Não executa	
351780	Guaraçai/SP	Não executa	Não executa	Não executa		Não executa	Não executa	Executa	Não executa	Não executa	Não executa	Não executa	Não executa	Executa	Não executa

TABELA Os01c - INFORMAÇÕES SOBRE OUTROS SERVIÇOS, EXECUTADOS POR OUTROS AGENTES

ANO DE
REFERÊNCIA
2010

Município	Outros serviços executados por outros executores														
	Lavação de vias e praças	Poda de árvores	Limpeza de feiras e mercados	Limpeza de praias	Limpeza de bocas-de-lobo	Pintura de meio fio	Limpeza de lotes vagos	Remoção de animais mortos	Coleta de pneus velhos	Coleta de pilhas e baterias	Coleta de resíduos volumosos	Coleta de lâmpadas fluorescentes	Coleta de resíduos eletrônicos	Outros serviços	
Código	Nome/UF														
Região Sudeste		Os023	Os042	Os025	Os026	Os027	Os028	Os029	Os030	Os031	Os032	Os033	Os049	Os052	Os045
312820	Guaraciaba/MG	Não executa	Não executa			Não executa	Não executa		Não executa	Executa	Executa	Não executa	Executa	Não executa	Não executa
312840	Guarani/MG	Não executa	Não executa	Não executa	Não executa	Não executa	Não executa	Não executa	Não executa	Não executa	Não executa	Não executa	Não executa	Não executa	
312850	Guarará/MG														
351820	Guararapes/SP														
351830	Guararema/SP	Não executa	Não executa	Não executa	Não executa	Não executa	Não executa	Não executa	Não executa	Não executa	Não executa	Não executa	Não executa	Não executa	Não executa
351840	Guaratinguetá/SP	Não executa	Não executa	Não executa		Não executa	Não executa	Não executa	Não executa	Executa	Executa			Executa	
351860	Guariba/SP	Não executa	Não executa	Não executa											
351870	Guarujá/SP	Não executa	Não executa	Não executa	Não executa										
351880	Guarulhos/SP	Não executa	Não executa	Não executa		Não executa	Não executa		Não executa	Não executa		Não executa			
351885	Guataporã/SP	Não executa	Não executa	Não executa	Não executa	Não executa	Não executa	Não executa	Não executa	Não executa	Não executa	Não executa	Não executa	Não executa	
312880	Guidoval/MG														
351890	Guzolândia/SP	Não executa	Não executa			Não executa	Não executa		Não executa	Não executa	Não executa	Não executa		Não executa	
351900	Herculândia/SP														
351907	Hortolândia/SP	Não executa	Não executa	Não executa			Não executa	Não executa	Não executa	Não executa					
351910	Iacanga/SP	Não executa	Não executa	Não executa	Não executa	Não executa	Não executa	Não executa	Não executa	Não executa	Não executa	Não executa	Não executa	Não executa	
312950	Ibiá/MG	Não executa	Não executa			Não executa	Não executa		Não executa	Não executa	Não executa	Não executa	Não executa		
351940	Ibirá/SP	Não executa	Não executa	Não executa		Não executa	Não executa	Não executa	Não executa	Não executa	Não executa	Não executa	Não executa	Não executa	Executa
312970	Ibiraci/MG														
312980	Ibirité/MG	Não executa	Não executa	Não executa	Não executa	Não executa	Não executa	Não executa	Não executa	Não executa	Não executa	Não executa	Não executa		
351960	Ibitinga/SP	Não executa	Não executa	Não executa	Não executa	Não executa	Não executa	Não executa	Não executa	Não executa	Não executa	Não executa	Não executa	Não executa	
351970	Ibiúna/SP	Não executa	Executa	Não executa		Não executa		Executa	Não executa	Não executa	Executa	Não executa	Executa	Executa	Não executa
320260	Iconha/ES	Não executa	Não executa				Não executa		Não executa			Não executa			Não executa
352000	Igarapu do Tietê/SP	Não executa	Não executa	Não executa	Não executa	Não executa	Não executa		Não executa	Não executa	Não executa	Não executa	Não executa	Não executa	
352010	Igarapava/SP														
313010	Igarapé/MG	Não executa	Não executa	Não executa			Não executa	Não executa	Não executa	Não executa		Não executa			
330187	Iguaba Grande/RJ		Não executa		Não executa		Não executa			Não executa					
313040	Ijaci/MG		Não executa	Não executa		Não executa	Não executa		Não executa	Não executa		Não executa	Executa		
352044	Ilha Solteira/SP	Não executa	Não executa	Não executa	Não executa	Não executa	Não executa	Não executa	Não executa	Não executa	Não executa	Não executa	Não executa	Não executa	
352040	Ilhabela/SP		Não executa	Não executa		Não executa	Não executa		Não executa			Não executa			
313050	Illicínea/MG					Não executa	Não executa		Não executa			Não executa			
352050	Indaiatuba/SP	Não executa	Não executa	Não executa		Não executa	Não executa		Não executa	Não executa	Não executa	Não executa	Não executa	Não executa	
313080	Ingai/MG		Não executa			Não executa	Não executa	Não executa							
313110	Inimutaba/MG														
352080	Inúbia Paulista/SP	Não executa	Não executa	Não executa		Não executa	Não executa			Não executa	Não executa	Não executa			
313115	Ipaba/MG	Não executa	Executa	Não executa											
313120	Ipanema/MG	Não executa	Não executa	Não executa		Não executa	Não executa	Não executa	Não executa	Não executa	Não executa	Não executa	Não executa		
313130	Ipatinga/MG	Não executa	Não executa	Não executa	Não executa	Não executa	Não executa	Não executa	Não executa	Não executa	Não executa	Não executa	Não executa	Não executa	Não executa
352100	Iperó/SP		Não executa	Não executa		Não executa			Não executa	Não executa	Executa	Não executa			Não executa
352110	Ipeúna/SP	Não executa	Executa			Não executa	Não executa	Não executa					Não executa		

TABELA Os01c - INFORMAÇÕES SOBRE OUTROS SERVIÇOS, EXECUTADOS POR OUTROS AGENTES

ANO DE REFERÊNCIA
2010

Município	Outros serviços executados por outros executores														
	Lavação de vias e praças	Poda de árvores	Limpeza de feiras e mercados	Limpeza de praias	Limpeza de bocas-de-lobo	Pintura de meio fio	Limpeza de lotes vagos	Remoção de animais mortos	Coleta de pneus velhos	Coleta de pilhas e baterias	Coleta de resíduos volumosos	Coleta de lâmpadas fluorescentes	Coleta de resíduos eletrônicos	Outros serviços	
Código	Nome/UF														
Região Sudeste		Os023	Os042	Os025	Os026	Os027	Os028	Os029	Os030	Os031	Os032	Os033	Os049	Os052	Os045
352140	Iracemápolis/SP	Não executa	Não executa				Não executa		Não executa			Não executa			
352150	Irapuã/SP	Não executa	Não executa			Não executa		Não executa	Não executa	Não executa		Não executa			
352170	Itaberá/SP	Não executa	Não executa			Não executa	Não executa		Não executa	Não executa	Não executa	Não executa			
313170	Itabira/MG	Não executa	Não executa	Não executa	Não executa	Não executa	Não executa	Não executa	Não executa	Não executa	Não executa	Não executa	Não executa	Não executa	Não executa
313190	Itabirito/MG		Executa			Não executa	Não executa		Não executa	Não executa	Não executa				
330190	Itaboraí/RJ		Não executa	Não executa											
320270	Itaguaçu/ES	Não executa	Não executa	Não executa	Não executa	Não executa	Não executa	Executa	Não executa	Não executa	Não executa	Não executa	Não executa	Não executa	Não executa
330200	Itaguaí/RJ	Não executa	Não executa	Não executa	Não executa	Não executa	Não executa	Não executa	Não executa	Não executa	Não executa	Não executa	Não executa	Não executa	
313220	Itaguara/MG	Não executa	Não executa	Não executa			Não executa		Não executa	Não executa		Não executa			
352180	Itai/SP	Não executa	Executa	Não executa	Não executa	Não executa	Não executa	Executa	Não executa	Não executa	Executa	Não executa	Não executa	Não executa	Não executa
313230	Itaípe/MG			Não executa											
352190	Itajobi/SP														
313240	Itajubá/MG	Não executa	Não executa	Não executa		Não executa	Não executa	Não executa	Não executa	Não executa	Não executa	Não executa	Não executa		
330205	Italva/RJ		Executa			Executa	Executa	Executa	Executa						
313250	Itamarandiba/MG			Não executa											
313290	Itamogi/MG	Não executa	Não executa	Não executa	Não executa	Não executa	Não executa	Não executa		Não executa	Não executa	Não executa	Não executa	Não executa	
313300	Itamonte/MG	Não executa	Não executa	Não executa		Não executa	Não executa		Não executa		Não executa	Não executa		Não executa	
352210	Itanhaém/SP	Não executa	Executa	Não executa	Não executa	Não executa	Não executa	Executa	Não executa	Não executa	Executa	Não executa	Executa	Executa	
313310	Itanhandu/MG		Não executa	Não executa		Não executa	Não executa	Não executa	Não executa	Não executa		Não executa	Não executa		
313330	Itaobim/MG			Não executa			Não executa								
330210	Itaocara/RJ	Não executa	Não executa	Não executa	Não executa	Não executa	Não executa		Não executa	Não executa		Não executa		Não executa	
352220	Itapecerica da Serra/SP		Não executa							Não executa	Não executa				
313350	Itapecerica/MG														
320280	Itapemirim/ES	Não executa	Não executa	Não executa	Não executa		Não executa	Não executa	Não executa			Não executa			
352230	Itapetininga/SP	Não executa	Não executa	Não executa		Não executa	Não executa	Não executa	Não executa	Não executa		Não executa	Não executa	Não executa	
352240	Itapeva/SP		Executa	Não executa		Não executa	Não executa	Executa	Não executa	Executa	Executa	Executa	Executa	Executa	
352250	Itapevi/SP	Não executa	Não executa	Não executa	Não executa	Não executa	Não executa	Não executa		Não executa	Não executa	Não executa	Não executa	Não executa	
352260	Itapira/SP	Não executa	Não executa	Não executa	Não executa	Não executa	Não executa	Executa	Não executa		Executa	Não executa	Não executa	Não executa	
352265	Itapirapuã Paulista/SP	Não executa	Não executa	Não executa	Não executa										
352270	Itápolis/SP	Não executa	Executa	Não executa	Não executa	Não executa	Não executa	Executa	Não executa	Não executa	Executa	Executa	Não executa		
352300	Itapura/SP	Não executa	Não executa	Não executa	Não executa	Não executa	Não executa	Não executa	Não executa	Não executa	Não executa	Não executa	Não executa	Não executa	
352310	Itaquaquecetuba/SP		Não executa	Não executa			Não executa								
352320	Itararé/SP		Não executa	Não executa		Não executa		Não executa		Não executa					
352330	Itariri/SP	Não executa	Executa	Não executa		Não executa	Não executa	Executa	Não executa	Executa	Executa	Não executa	Executa	Executa	
352340	Itatiba/SP	Não executa	Não executa	Não executa		Não executa	Não executa	Não executa	Não executa	Não executa	Executa	Não executa	Não executa	Executa	Não executa
313380	Itaúna/MG		Executa	Não executa		Não executa	Não executa	Não executa	Não executa	Não executa	Não executa	Não executa	Executa	Executa	
352360	Itirapina/SP		Não executa		Não executa										
352390	Itu/SP	Não executa	Não executa	Não executa	Não executa	Não executa	Não executa	Não executa	Executa	Não executa	Não executa				
313420	Ituiutaba/MG		Não executa			Não executa	Não executa	Não executa	Não executa	Não executa		Não executa			

TABELA Os01c - INFORMAÇÕES SOBRE OUTROS SERVIÇOS, EXECUTADOS POR OUTROS AGENTES

ANO DE REFERÊNCIA
2010

Município	Outros serviços executados por outros executores														
	Lavação de vias e praças	Poda de árvores	Limpeza de feiras e mercados	Limpeza de praias	Limpeza de bocas-de-lobo	Pintura de meio fio	Limpeza de lotes vagos	Remoção de animais mortos	Coleta de pneus velhos	Coleta de pilhas e baterias	Coleta de resíduos volumosos	Coleta de lâmpadas fluorescentes	Coleta de resíduos eletrônicos	Outros serviços	
Código	Nome/UF														
Região Sudeste		Os023	Os042	Os025	Os026	Os027	Os028	Os029	Os030	Os031	Os032	Os033	Os049	Os052	Os045
352400	Itupeva/SP	Não executa	Não executa	Não executa		Não executa	Não executa	Executa	Não executa	Não executa	Não executa	Não executa	Não executa	Não executa	
313440	Iturama/MG	Não executa	Não executa	Não executa		Não executa	Não executa	Não executa	Não executa	Não executa					
313450	Itutinga/MG	Não executa	Não executa	Não executa	Não executa	Não executa	Não executa	Não executa	Não executa	Não executa	Não executa	Não executa	Não executa	Não executa	
352410	Ituverava/SP	Não executa	Não executa	Não executa	Não executa	Não executa	Não executa	Não executa	Não executa	Não executa	Não executa	Não executa	Não executa	Não executa	
352420	Jaborandi/SP	Não executa	Não executa	Não executa	Não executa	Não executa	Não executa	Não executa	Não executa	Não executa	Não executa	Não executa	Não executa	Não executa	
352430	Jaboticabal/SP	Não executa	Não executa	Não executa		Não executa	Não executa	Não executa	Não executa	Não executa		Não executa			
352440	Jacarei/SP	Não executa	Não executa	Não executa		Não executa	Não executa		Não executa			Não executa			Não executa
313470	Jacinto/MG	Não executa	Não executa	Não executa		Não executa	Não executa			Não executa					
313480	Jacui/MG		Não executa			Não executa	Não executa		Não executa						
352470	Jaguariúna/SP	Não executa	Não executa	Não executa		Não executa	Não executa	Não executa	Executa	Executa	Não executa				
352480	Jales/SP		Não executa												
330227	Japeri/RJ		Não executa	Não executa			Não executa					Não executa			
352510	Jardinópolis/SP	Não executa	Não executa	Não executa											
352520	Jarinu/SP		Não executa	Não executa											
352530	Jauú/SP	Não executa	Executa	Não executa		Não executa	Não executa	Não executa	Não executa	Executa	Não executa	Não executa	Executa		
313540	Jeceaba/MG	Não executa	Não executa												
313550	Jequeri/MG														
320310	Jerônimo Monteiro/ES														
313610	Joanésia/MG	Não executa	Não executa	Não executa		Não executa	Não executa	Não executa	Não executa	Não executa	Não executa	Não executa	Não executa	Não executa	
313620	João Monlevade/MG	Não executa	Não executa	Não executa	Não executa	Não executa	Não executa	Não executa	Não executa	Não executa	Não executa	Não executa	Não executa	Não executa	
320313	João Neiva/ES	Não executa	Não executa	Não executa	Não executa	Não executa	Não executa	Não executa	Não executa	Não executa	Não executa	Não executa	Não executa	Não executa	
352560	João Ramalho/SP	Não executa	Executa	Não executa		Não executa	Não executa	Executa	Não executa	Não executa	Não executa	Não executa	Não executa	Não executa	
313655	José Raydan/MG	Não executa	Não executa	Não executa	Não executa	Não executa	Não executa	Não executa	Não executa	Não executa	Não executa	Não executa	Não executa	Não executa	
313670	Juiz de Fora/MG	Não executa	Executa	Não executa	Não executa	Executa	Executa	Executa	Não executa	Não executa	Executa	Não executa	Executa	Executa	Não executa
352580	Júlio Mesquita/SP	Não executa	Não executa			Não executa	Não executa	Não executa	Não executa	Não executa	Não executa	Não executa			
352590	Jundiaí/SP	Não executa	Não executa	Não executa		Não executa	Não executa		Não executa			Não executa			
352610	Juquía/SP	Não executa	Não executa	Não executa	Não executa	Não executa	Não executa	Não executa	Não executa	Não executa	Não executa	Não executa	Não executa	Não executa	
313690	Juruiaia/MG	Não executa	Não executa	Não executa	Não executa										
313710	Lagamar/MG														
313750	Lagoa Formosa/MG	Não executa	Não executa			Não executa	Não executa		Não executa						
313760	Lagoa Santa/MG	Não executa	Não executa			Não executa	Não executa		Não executa						
313780	Lambari/MG	Não executa	Não executa	Não executa		Não executa	Não executa		Não executa			Não executa			
352640	Laranjal Paulista/SP	Não executa	Não executa	Executa		Não executa	Não executa		Não executa	Executa					Não executa
352660	Lavrinhas/SP		Não executa			Não executa	Não executa		Não executa	Não executa		Não executa			
313835	Leme do Prado/MG														
352680	Lençóis Paulista/SP	Não executa	Não executa	Não executa	Não executa	Não executa	Não executa	Executa	Não executa	Não executa	Não executa	Não executa	Não executa	Não executa	
313860	Lima Duarte/MG														
313862	Limeira do Oeste/MG		Não executa			Não executa	Não executa	Não executa	Não executa	Não executa					Não executa
352690	Limeira/SP	Não executa	Não executa	Não executa	Não executa										

TABELA Os01c - INFORMAÇÕES SOBRE OUTROS SERVIÇOS, EXECUTADOS POR OUTROS AGENTES

ANO DE REFERÊNCIA
2010

Município	Outros serviços executados por outros executores														
	Lavação de vias e praças	Poda de árvores	Limpeza de feiras e mercados	Limpeza de praias	Limpeza de bocas-de-lobo	Pintura de meio fio	Limpeza de lotes vagos	Remoção de animais mortos	Coleta de pneus velhos	Coleta de pilhas e baterias	Coleta de resíduos volumosos	Coleta de lâmpadas fluorescentes	Coleta de resíduos eletrônicos	Outros serviços	
Código	Nome/UF														
Região Sudeste		Os023	Os042	Os025	Os026	Os027	Os028	Os029	Os030	Os031	Os032	Os033	Os049	Os052	Os045
352700	Lindóia/SP	Não executa	Não executa	Não executa	Não executa										
320320	Linhares/ES	Não executa	Não executa	Não executa	Não executa										
352710	Lins/SP	Não executa	Executa	Não executa			Não executa		Não executa	Não executa	Não executa	Não executa		Não executa	
313865	Lontra/MG	Não executa	Não executa	Não executa		Não executa	Não executa	Não executa	Não executa						
352725	Lourdes/SP		Não executa	Não executa	Não executa		Não executa	Executa	Não executa			Não executa			
352740	Lucélia/SP	Não executa	Não executa	Não executa		Não executa	Não executa	Não executa	Executa	Não executa			Não executa	Não executa	
352750	Lucianópolis/SP	Não executa	Não executa	Não executa	Não executa	Não executa	Não executa	Não executa	Não executa	Não executa	Não executa	Não executa	Não executa	Não executa	Não executa
352760	Luis Antônio/SP	Não executa	Não executa			Não executa	Não executa	Não executa	Não executa	Não executa	Não executa	Não executa	Não executa	Não executa	
313868	Luislândia/MG	Não executa	Não executa	Não executa	Não executa	Não executa	Não executa	Não executa	Não executa	Não executa	Não executa	Não executa	Não executa	Não executa	
352790	Lutécia/SP	Não executa	Não executa	Não executa	Não executa	Não executa	Não executa	Não executa	Não executa	Não executa	Não executa	Não executa	Não executa	Não executa	
313880	Luz/MG	Não executa	Não executa			Não executa	Não executa		Não executa	Não executa					
330240	Macaé/RJ	Não executa	Não executa	Não executa	Não executa	Não executa	Não executa	Não executa	Não executa	Não executa	Não executa	Não executa	Não executa	Não executa	Não executa
352800	Macatuba/SP	Não executa	Executa												
352810	Macaubal/SP		Não executa			Não executa	Não executa	Não executa	Não executa	Não executa		Não executa	Não executa	Não executa	
330245	Macuco/RJ	Não executa	Não executa	Não executa	Não executa	Não executa	Não executa	Executa	Não executa	Não executa	Não executa	Não executa	Não executa	Não executa	
352830	Magda/SP								Não executa	Não executa	Não executa	Não executa	Não executa	Não executa	
352850	Mairiporã/SP	Não executa	Executa	Não executa		Não executa	Não executa		Não executa						
352860	Manduri/SP		Não executa	Não executa		Não executa			Não executa			Não executa			
313930	Manga/MG	Não executa	Não executa	Não executa		Não executa	Não executa		Não executa						
330260	Mangaratiba/RJ														
313940	Manhuaçu/MG			Não executa		Não executa	Não executa		Não executa						
313960	Mantena/MG	Não executa	Não executa	Não executa		Não executa	Não executa		Não executa						
320330	Mantenópolis/ES	Não executa	Não executa	Não executa		Não executa	Não executa		Não executa			Não executa			
352870	Marabá Paulista/SP		Não executa			Não executa	Não executa	Não executa	Não executa	Não executa				Não executa	
352880	Maracai/SP	Não executa	Não executa	Não executa		Não executa	Não executa	Não executa		Não executa	Não executa	Não executa	Não executa	Não executa	
352885	Marapoama/SP	Não executa	Não executa												
313990	Maria da Fé/MG														
314000	Mariana/MG	Não executa	Não executa	Não executa		Não executa	Não executa		Não executa	Não executa	Executa	Não executa			
330270	Maricá/RJ		Executa	Não executa	Não executa	Não executa	Não executa	Não executa	Não executa	Não executa	Executa		Não executa	Executa	
320335	Marilândia/ES	Não executa	Não executa	Não executa	Não executa										
352900	Marília/SP	Não executa	Não executa	Não executa		Não executa	Não executa	Não executa	Não executa	Não executa	Não executa	Não executa	Não executa	Não executa	Não executa
314020	Maripá de Minas/MG	Não executa	Não executa			Não executa	Não executa			Não executa	Não executa	Não executa	Não executa	Não executa	
352920	Martinópolis/SP	Não executa	Executa	Não executa	Não executa	Não executa	Não executa	Executa	Não executa	Não executa	Não executa	Não executa	Não executa	Não executa	
352930	Matão/SP	Não executa	Não executa	Não executa		Não executa	Não executa	Não executa	Não executa	Não executa	Não executa	Não executa	Não executa	Não executa	
314070	Mateus Leme/MG	Não executa	Não executa	Não executa											
314120	Matutina/MG		Não executa			Não executa	Não executa	Não executa	Não executa	Não executa	Não executa	Não executa	Não executa		
352940	Mauá/SP	Não executa	Não executa	Não executa	Não executa	Não executa	Não executa	Não executa	Não executa	Não executa	Não executa	Não executa	Não executa	Não executa	Não executa
314140	Medina/MG	Não executa	Não executa	Não executa		Não executa	Não executa		Não executa			Não executa			
330280	Mendes/RJ	Não executa	Não executa			Não executa	Não executa		Não executa	Não executa	Não executa			Não executa	Não executa

TABELA Os01c - INFORMAÇÕES SOBRE OUTROS SERVIÇOS, EXECUTADOS POR OUTROS AGENTES

ANO DE
REFERÊNCIA
2010

Município	Outros serviços executados por outros executores														
	Lavação de vias e praças	Poda de árvores	Limpeza de feiras e mercados	Limpeza de praias	Limpeza de bocas-de-lobo	Pintura de meio fio	Limpeza de lotes vagos	Remoção de animais mortos	Coleta de pneus velhos	Coleta de pilhas e baterias	Coleta de resíduos volumosos	Coleta de lâmpadas fluorescentes	Coleta de resíduos eletrônicos	Outros serviços	
Código	Nome/UF														
Região Sudeste		Os023	Os042	Os025	Os026	Os027	Os028	Os029	Os030	Os031	Os032	Os033	Os049	Os052	Os045
352960	Meridiano/SP		Não executa	Não executa		Não executa	Não executa	Não executa	Não executa	Não executa	Executa		Executa	Executa	Executa
330285	Mesquita/RJ														
352970	Miguelópolis/SP	Não executa	Não executa		Não executa	Não executa	Não executa		Não executa	Não executa	Não executa				
314190	Minduri/MG	Não executa	Não executa			Não executa	Não executa		Não executa	Não executa					
353000	Mira Estrela/SP	Não executa	Não executa		Não executa							Não executa			
330300	Miracema/RJ	Não executa	Não executa	Não executa	Não executa	Não executa	Não executa				Não executa	Não executa	Não executa	Não executa	
353010	Mirandópolis/SP														
353030	Mirassol/SP	Não executa	Não executa	Não executa	Não executa	Não executa	Não executa	Não executa	Não executa	Não executa	Não executa	Não executa	Não executa	Não executa	Não executa
353040	Mirassolândia/SP	Não executa	Não executa	Não executa	Não executa										
353070	Mogi Guaçu/SP	Não executa	Executa	Não executa		Não executa	Não executa	Executa	Não executa	Não executa	Não executa	Não executa	Não executa	Não executa	
353060	Moji das Cruzes/SP	Não executa	Não executa	Não executa	Não executa										
353090	Mombuca/SP		Não executa				Não executa	Não executa	Não executa			Não executa			
353110	Mongaguá/SP	Não executa	Não executa	Não executa	Não executa	Não executa	Não executa	Não executa	Não executa	Não executa	Não executa	Não executa	Não executa	Não executa	
314270	Montalvânia/MG	Não executa	Executa	Não executa		Não executa	Não executa		Executa	Não executa					
320350	Montanha/ES		Não executa	Não executa											
353130	Monte Alto/SP	Não executa	Não executa	Não executa		Não executa	Não executa		Não executa	Não executa	Executa	Não executa		Executa	
314290	Monte Azul/MG	Não executa	Não executa	Não executa		Não executa									
314310	Monte Carmelo/MG														
353160	Monte Castelo/SP														
353180	Monte Mor/SP														
314320	Monte Santo de Minas/MG		Executa			Não executa	Não executa	Não executa	Não executa	Executa					
314340	Monte Sião/MG	Não executa	Não executa	Não executa	Não executa	Não executa	Não executa	Não executa	Não executa	Executa	Executa	Não executa		Não executa	Não executa
353170	Monteiro Lobato/SP		Não executa				Não executa		Não executa					Não executa	
314330	Montes Claros/MG		Executa	Não executa		Não executa	Não executa	Não executa	Não executa			Não executa			
314350	Morada Nova de Minas/MG	Não executa				Não executa				Não executa					
353190	Morro Agudo/SP	Não executa	Não executa	Não executa		Não executa	Não executa	Não executa	Não executa	Não executa	Não executa				
314360	Morro da Garça/MG	Não executa	Não executa				Não executa	Não executa	Não executa	Não executa					
353200	Morungaba/SP	Não executa	Não executa	Não executa											
353205	Motuca/SP	Não executa	Não executa	Não executa	Não executa							Não executa	Não executa	Não executa	
320360	Mucurici/ES	Não executa	Não executa	Não executa		Não executa	Não executa	Executa	Não executa	Executa		Não executa			
320380	Muqui/ES														
314390	Muriae/MG	Não executa	Executa	Não executa	Não executa	Não executa	Não executa	Não executa	Não executa	Não executa	Não executa	Não executa	Não executa	Não executa	
314410	Muzambinho/MG	Não executa	Não executa	Não executa		Não executa									
353215	Nantes/SP	Não executa	Não executa			Não executa	Não executa	Não executa	Não executa	Não executa	Não executa	Não executa	Não executa		
353220	Narandiba/SP	Não executa	Executa	Não executa		Não executa	Não executa		Não executa	Não executa	Não executa	Não executa	Não executa	Não executa	
330310	Natividade/RJ	Não executa	Não executa	Não executa		Não executa	Não executa								
314450	Nazareno/MG	Não executa	Não executa			Não executa	Não executa		Não executa	Não executa		Não executa			
314460	Nepomuceno/MG	Não executa	Não executa	Não executa	Não executa										
353260	Nhandeara/SP					Não executa	Não executa			Não executa	Não executa		Não executa	Não executa	

TABELA Os01c - INFORMAÇÕES SOBRE OUTROS SERVIÇOS, EXECUTADOS POR OUTROS AGENTES

ANO DE REFERÊNCIA
2010

Município	Outros serviços executados por outros executores														
	Lavação de vias e praças	Poda de árvores	Limpeza de feiras e mercados	Limpeza de praias	Limpeza de bocas-de-lobo	Pintura de meio fio	Limpeza de lotes vagos	Remoção de animais mortos	Coleta de pneus velhos	Coleta de pilhas e baterias	Coleta de resíduos volumosos	Coleta de lâmpadas fluorescentes	Coleta de resíduos eletrônicos	Outros serviços	
Código	Nome/UF														
Região Sudeste		Os023	Os042	Os025	Os026	Os027	Os028	Os029	Os030	Os031	Os032	Os033	Os049	Os052	Os045
330330	Niterói/RJ	Não executa	Executa	Não executa	Não executa	Executa	Não executa	Não executa	Não executa	Não executa	Não executa	Não executa	Não executa	Não executa	
353280	Nova Aliança/SP														
314467	Nova Belém/MG	Não executa	Não executa	Não executa		Não executa	Não executa	Não executa	Não executa	Não executa		Não executa			
353282	Nova Campina/SP		Não executa			Não executa	Não executa					Não executa			
353284	Nova Canaã Paulista/SP	Não executa	Não executa			Não executa	Não executa		Não executa	Não executa	Não executa		Não executa	Não executa	
353286	Nova Castilho/SP	Não executa	Não executa										Não executa	Não executa	
353290	Nova Europa/SP	Não executa	Não executa	Não executa	Não executa	Não executa	Não executa	Não executa	Não executa	Não executa	Não executa	Não executa	Não executa	Não executa	
330340	Nova Friburgo/RJ	Não executa	Não executa	Não executa		Não executa	Não executa	Não executa	Não executa	Não executa	Não executa	Não executa	Não executa	Não executa	
330350	Nova Iguaçu/RJ			Não executa			Não executa		Não executa			Não executa			
314480	Nova Lima/MG	Não executa	Não executa	Não executa		Não executa	Não executa		Não executa						
353330	Nova Luzitânia/SP	Não executa	Não executa												
353340	Nova Odessa/SP	Não executa	Não executa	Não executa		Não executa	Não executa	Não executa	Executa	Executa	Não executa	Executa		Não executa	
313660	Nova União/MG														
353325	Novais/SP														
314530	Novo Cruzeiro/MG	Não executa	Não executa	Não executa	Não executa										
353350	Novo Horizonte/SP														
353390	Olímpia/SP	Executa	Executa			Não executa	Não executa	Executa	Não executa	Não executa					
314550	Olimpio Noronha/MG	Não executa	Não executa	Não executa	Não executa	Não executa	Não executa	Não executa	Não executa	Não executa	Não executa	Não executa	Não executa	Não executa	
314570	Oliveira Fortes/MG														
314560	Oliveira/MG	Não executa	Não executa	Não executa											
353400	Onda Verde/SP	Não executa	Executa	Não executa	Não executa	Executa	Executa	Não executa	Não executa	Não executa	Executa	Não executa	Não executa	Não executa	
314587	Orizânia/MG	Não executa	Não executa												
353430	Orlândia/SP	Não executa	Não executa	Não executa		Não executa	Não executa	Executa	Não executa	Não executa	Não executa	Não executa	Não executa	Não executa	
353440	Osasco/SP	Não executa													
353470	Ourinhos/SP														
314590	Ouro Branco/MG	Não executa	Não executa	Não executa		Não executa	Não executa	Não executa	Não executa	Não executa		Não executa			
314600	Ouro Fino/MG	Não executa	Não executa	Não executa	Não executa										
314610	Ouro Preto/MG	Não executa				Não executa	Não executa		Não executa	Não executa		Não executa			
353475	Ouroeste/SP	Não executa	Não executa	Não executa	Não executa										
353490	Pacaembu/SP														
314630	Padre Paraíso/MG	Não executa	Não executa	Não executa		Não executa	Não executa		Não executa	Não executa		Não executa	Não executa	Não executa	
314655	Pai Pedro/MG	Não executa	Não executa				Não executa								
314650	Pains/MG	Não executa	Não executa	Não executa	Não executa	Não executa	Não executa	Não executa	Não executa	Não executa	Não executa	Não executa	Não executa	Não executa	Não executa
353520	Palmeira d'Oeste/SP														
353530	Palmital/SP	Não executa	Não executa	Não executa		Não executa	Não executa	Não executa	Não executa	Não executa	Executa	Não executa	Não executa	Não executa	Não executa
353540	Panorama/SP	Não executa	Executa	Não executa	Não executa	Não executa	Não executa	Executa	Não executa	Não executa	Não executa	Não executa	Não executa	Não executa	Não executa
314700	Paracatu/MG	Não executa	Não executa	Não executa		Não executa	Não executa	Não executa	Não executa	Não executa	Não executa	Não executa	Não executa	Executa	
353550	Paraguaçu Paulista/SP		Não executa	Não executa		Não executa	Não executa		Não executa	Não executa	Não executa	Não executa	Não executa	Não executa	
353560	Paraibuna/SP	Não executa	Não executa	Não executa	Não executa	Não executa	Não executa	Não executa	Não executa	Não executa	Não executa	Não executa	Não executa	Não executa	

TABELA Os01c - INFORMAÇÕES SOBRE OUTROS SERVIÇOS, EXECUTADOS POR OUTROS AGENTES

ANO DE
REFERÊNCIA
2010

Município	Outros serviços executados por outros executores														
	Lavação de vias e praças	Poda de árvores	Limpeza de feiras e mercados	Limpeza de praias	Limpeza de bocas-de-lobo	Pintura de meio fio	Limpeza de lotes vagos	Remoção de animais mortos	Coleta de pneus velhos	Coleta de pilhas e baterias	Coleta de resíduos volumosos	Coleta de lâmpadas fluorescentes	Coleta de resíduos eletrônicos	Outros serviços	
Código Nome/UF															
Região Sudeste	Os023	Os042	Os025	Os026	Os027	Os028	Os029	Os030	Os031	Os032	Os033	Os049	Os052	Os045	
314730 Paraisópolis/MG															
353590 Paranapuã/SP	Não executa	Não executa	Não executa	Não executa	Não executa	Não executa	Não executa	Não executa	Não executa	Não executa	Não executa	Não executa	Não executa	Não executa	
353625 Parisi/SP	Não executa	Não executa	Não executa		Não executa	Não executa	Não executa	Não executa	Não executa	Não executa	Não executa	Não executa	Não executa	Não executa	
314750 Passabém/MG															
314790 Passos/MG	Não executa	Não executa	Não executa		Não executa	Não executa	Não executa	Não executa	Executa	Executa	Não executa	Não executa	Não executa		
314800 Patos de Minas/MG	Executa	Executa	Não executa	Não executa	Não executa	Não executa	Executa	Não executa	Executa	Executa	Executa	Não executa	Executa		
330385 Paty do Alferes/RJ															
353640 Paulicéia/SP	Não executa		Não executa	Não executa	Não executa	Não executa	Não executa	Não executa	Não executa	Não executa	Não executa				
353650 Paulínia/SP	Não executa	Não executa	Não executa	Não executa	Não executa	Não executa	Não executa	Não executa	Não executa	Não executa	Não executa	Não executa	Não executa	Não executa	
314840 Paulistas/MG	Não executa	Não executa	Não executa		Não executa	Não executa	Não executa	Não executa							
353660 Paulo de Faria/SP		Não executa													
314850 Pavão/MG	Não executa	Não executa	Não executa	Não executa	Não executa	Não executa	Executa	Não executa	Não executa	Não executa	Não executa	Não executa	Não executa	Não executa	
353670 Pedemeiras/SP	Não executa	Não executa	Não executa	Não executa	Não executa	Não executa	Não executa	Não executa	Não executa	Não executa	Não executa	Não executa	Não executa		
314890 Pedra do Indaia/MG	Não executa	Não executa													
314900 Pedra Dourada/MG	Não executa	Não executa			Não executa	Não executa	Não executa	Não executa	Não executa		Não executa				
314910 Pedralva/MG		Executa			Não executa	Não executa		Não executa	Executa	Não executa	Não executa	Executa	Executa		
353690 Pedranópolis/SP		Não executa			Não executa	Não executa	Executa	Não executa		Não executa					
353710 Pedreira/SP	Não executa	Não executa	Não executa												
353715 Pedrinhas Paulista/SP	Não executa	Não executa	Não executa	Não executa	Não executa	Não executa	Não executa	Não executa	Não executa	Não executa	Não executa	Não executa	Não executa	Não executa	
353730 Penápolis/SP	Não executa	Não executa	Não executa	Não executa	Não executa	Não executa	Não executa	Não executa	Não executa	Não executa	Não executa	Não executa	Não executa		
314950 Pequeri/MG	Não executa	Não executa			Não executa	Não executa		Não executa	Não executa						
353740 Pereira Barreto/SP	Não executa	Executa	Não executa	Não executa	Não executa	Não executa	Executa	Não executa	Não executa	Executa	Não executa	Não executa	Não executa	Não executa	
353750 Pereiras/SP		Executa													
314995 Periquito/MG		Não executa				Não executa									
353760 Peruibe/SP															
315000 Pescador/MG		Não executa			Não executa	Não executa	Não executa	Não executa			Não executa				
330390 Petrópolis/RJ															
353770 Piacatu/SP		Não executa													
315015 Piedade de Caratinga/MG		Não executa			Não executa	Não executa	Não executa	Não executa			Não executa				
353780 Piedade/SP		Não executa	Não executa												
353790 Pilar do Sul/SP	Não executa	Não executa	Não executa	Não executa	Não executa	Não executa	Não executa	Não executa	Não executa	Não executa	Não executa	Não executa	Não executa		
315050 Pimenta/MG		Não executa						Não executa	Não executa						
353800 Pindamonhangaba/SP	Não executa	Não executa	Não executa		Não executa	Não executa	Não executa	Não executa	Não executa		Não executa				
353810 Pindorama/SP	Não executa	Executa	Não executa	Não executa											
315053 Pingo-d'Água/MG	Não executa	Não executa	Não executa		Não executa	Não executa	Não executa	Não executa			Não executa				
353820 Pinhalzinho/SP		Não executa			Não executa	Não executa	Não executa	Não executa							
330395 Pinheiral/RJ		Não executa			Não executa	Não executa	Não executa	Não executa							
353860 Piracaia/SP	Não executa	Não executa	Não executa	Não executa	Não executa	Não executa	Não executa		Não executa	Não executa	Não executa	Não executa	Executa		
315060 Piracema/MG	Não executa	Não executa	Não executa		Não executa	Não executa	Executa	Não executa			Não executa				

TABELA Os01c - INFORMAÇÕES SOBRE OUTROS SERVIÇOS, EXECUTADOS POR OUTROS AGENTES

ANO DE
REFERÊNCIA
2010

Município	Outros serviços executados por outros executores														
	Lavação de vias e praças	Poda de árvores	Limpeza de feiras e mercados	Limpeza de praias	Limpeza de bocas-de-lobo	Pintura de meio fio	Limpeza de lotes vagos	Remoção de animais mortos	Coleta de pneus velhos	Coleta de pilhas e baterias	Coleta de resíduos volumosos	Coleta de lâmpadas fluorescentes	Coleta de resíduos eletrônicos	Outros serviços	
Código	Nome/UF														
Região Sudeste		Os023	Os042	Os025	Os026	Os027	Os028	Os029	Os030	Os031	Os032	Os033	Os049	Os052	Os045
353870	Piracicaba/SP	Não executa	Não executa	Não executa	Não executa	Não executa	Não executa	Não executa	Não executa	Não executa	Não executa	Não executa	Não executa	Não executa	
330400	Pirai/RJ	Não executa	Não executa	Não executa	Não executa	Não executa	Não executa	Não executa	Não executa	Não executa	Não executa	Não executa	Não executa	Não executa	
353880	Piraju/SP	Não executa	Não executa	Não executa		Não executa	Não executa	Não executa	Não executa	Não executa	Não executa				
315070	Pirajuba/MG	Não executa	Não executa				Não executa					Não executa			
353900	Pirangi/SP	Não executa	Não executa	Não executa	Não executa	Não executa	Não executa	Não executa	Não executa	Não executa	Não executa	Não executa	Não executa	Não executa	
315090	Piranguçu/MG					Não executa									
315110	Pirapetinga/MG		Não executa			Não executa	Não executa		Não executa						
315120	Pirapora/MG	Não executa	Executa	Não executa	Não executa	Não executa	Não executa	Não executa	Não executa	Executa	Não executa	Executa	Executa	Não executa	
353930	Pirassununga/SP	Não executa	Não executa	Executa		Não executa	Não executa	Não executa	Não executa	Executa	Executa	Executa	Executa	Executa	
353950	Pitangueiras/SP	Não executa	Executa			Não executa	Não executa	Executa	Não executa	Não executa	Não executa	Não executa	Não executa	Não executa	
353970	Platina/SP														
353980	Poa/SP	Não executa	Não executa	Não executa		Não executa	Não executa	Não executa				Não executa			
315180	Poços de Caldas/MG	Não executa	Não executa	Não executa		Não executa	Não executa	Não executa	Não executa	Executa	Não executa				
315200	Pompéu/MG	Não executa	Não executa	Não executa		Não executa	Não executa		Não executa	Não executa					
354010	Pongai/SP	Não executa	Não executa				Não executa	Não executa	Não executa	Não executa					
320425	Ponto Belo/ES	Não executa	Não executa	Não executa	Não executa										
315217	Ponto dos Volantes/MG														
354040	Populina/SP	Não executa	Não executa	Não executa		Não executa	Não executa	Não executa	Não executa	Não executa	Não executa	Não executa	Não executa	Não executa	
354050	Porangaba/SP	Não executa	Não executa			Não executa	Não executa		Não executa						
330410	Porciúncula/RJ		Não executa	Não executa		Não executa	Não executa	Não executa	Não executa	Não executa					
354060	Porto Feliz/SP	Não executa	Não executa	Não executa											
354070	Porto Ferreira/SP	Não executa	Não executa	Não executa		Não executa	Não executa	Não executa		Executa	Não executa	Executa	Executa		
315250	Pouso Alegre/MG	Não executa	Não executa	Não executa		Não executa	Não executa		Não executa			Não executa			
354085	Pracinha/SP		Não executa												Não executa
354100	Praia Grande/SP	Não executa	Executa	Não executa	Não executa	Não executa	Não executa	Não executa	Não executa	Não executa	Não executa	Não executa	Não executa	Não executa	
315280	Prata/MG		Executa			Não executa	Não executa	Executa	Não executa	Não executa		Não executa			
354110	Presidente Alves/SP	Não executa	Não executa			Não executa		Não executa	Não executa	Não executa		Não executa			
315310	Presidente Bernardes/MG														
354130	Presidente Epitácio/SP														
354140	Presidente Prudente/SP														
354150	Presidente Venceslau/SP	Não executa	Não executa	Não executa		Não executa	Não executa	Não executa	Não executa	Não executa	Não executa	Não executa	Não executa	Não executa	
354160	Promissão/SP	Não executa	Não executa	Não executa	Não executa	Não executa	Não executa	Não executa	Não executa	Não executa	Não executa	Não executa	Não executa	Não executa	
354170	Quatá/SP	Não executa													
330414	Queimados/RJ	Não executa	Não executa	Não executa	Não executa	Não executa	Não executa	Não executa	Não executa	Não executa	Não executa	Não executa	Não executa	Não executa	
315380	Queluzito/MG		Não executa			Não executa	Não executa		Não executa	Não executa	Não executa				
354200	Quintana/SP		Não executa				Não executa	Não executa	Não executa	Não executa		Não executa	Não executa		
354210	Rafard/SP	Não executa	Não executa	Não executa		Não executa	Não executa	Não executa	Não executa	Executa	Não executa	Não executa			
315400	Raul Soares/MG														
354230	Redenção da Serra/SP		Não executa												

TABELA Os01c - INFORMAÇÕES SOBRE OUTROS SERVIÇOS, EXECUTADOS POR OUTROS AGENTES

ANO DE REFERÊNCIA
2010

Município	Outros serviços executados por outros executores														
	Lavação de vias e praças	Poda de árvores	Limpeza de feiras e mercados	Limpeza de praias	Limpeza de bocas-de-lobo	Pintura de meio fio	Limpeza de lotes vagos	Remoção de animais mortos	Coleta de pneus velhos	Coleta de pilhas e baterias	Coleta de resíduos volumosos	Coleta de lâmpadas fluorescentes	Coleta de resíduos eletrônicos	Outros serviços	
Código	Nome/UF														
Região Sudeste		Os023	Os042	Os025	Os026	Os027	Os028	Os029	Os030	Os031	Os032	Os033	Os049	Os052	Os045
354240	Regente Feijó/SP	Não executa	Não executa	Não executa											
354250	Reginópolis/SP		Não executa												
315420	Resende Costa/MG	Não executa	Não executa			Não executa	Não executa	Não executa	Não executa			Não executa			
315430	Resplendor/MG	Não executa	Não executa	Não executa		Não executa	Não executa	Executa	Não executa	Executa	Executa	Não executa	Não executa	Não executa	
315440	Ressaquinha/MG	Não executa	Não executa												
354280	Ribeira/SP														
354290	Ribeirão Bonito/SP														
354310	Ribeirão Corrente/SP														
354325	Ribeirão Grande/SP		Não executa	Executa		Executa	Não executa								
354330	Ribeirão Pires/SP	Não executa	Não executa	Não executa	Não executa	Executa	Executa	Não executa	Executa	Não executa	Não executa	Não executa	Não executa	Não executa	Não executa
354340	Ribeirão Preto/SP	Não executa	Não executa	Não executa		Não executa	Não executa	Não executa	Não executa	Não executa	Não executa	Não executa	Não executa	Não executa	
354370	Rincão/SP	Não executa	Não executa												
354380	Rinópolis/SP		Executa	Não executa		Não executa	Não executa	Executa	Não executa	Não executa	Não executa	Não executa	Não executa	Não executa	
315480	Rio Acima/MG														
320435	Rio Bananal/ES	Não executa	Não executa	Não executa	Não executa	Não executa	Não executa	Executa	Não executa	Não executa	Executa	Não executa	Não executa	Não executa	Não executa
330430	Rio Bonito/RJ	Não executa	Não executa	Não executa	Não executa	Não executa	Não executa	Executa	Não executa	Não executa	Não executa	Não executa	Não executa	Não executa	Não executa
354390	Rio Claro/SP		Não executa	Não executa		Não executa		Não executa	Não executa						
330450	Rio das Flores/RJ														
330455	Rio de Janeiro/RJ	Não executa	Executa	Não executa	Não executa	Não executa	Não executa		Não executa	Não executa	Não executa	Executa	Executa	Executa	
315510	Rio do Prado/MG	Não executa	Não executa	Não executa											
315500	Rio Doce/MG	Não executa	Não executa	Não executa		Não executa	Não executa	Não executa		Não executa	Não executa	Não executa	Não executa		
315530	Rio Manso/MG	Não executa	Não executa	Não executa	Não executa	Não executa	Não executa	Não executa	Não executa	Não executa	Não executa	Não executa	Não executa	Não executa	
320440	Rio Novo do Sul/ES														
315570	Rio Piracicaba/MG		Não executa				Não executa			Não executa					
315590	Rio Preto/MG						Não executa		Não executa						
354420	Riolândia/SP	Não executa	Não executa	Não executa	Não executa	Não executa	Não executa			Não executa	Não executa	Não executa	Não executa	Não executa	
354350	Riversul/SP		Não executa			Não executa	Não executa	Não executa	Não executa						
315620	Rochedo de Minas/MG	Não executa	Não executa			Não executa	Não executa	Não executa				Não executa			
315630	Rodeiro/MG		Não executa												
354450	Rubineia/SP	Não executa	Executa	Não executa		Não executa	Não executa	Executa	Não executa	Não executa	Executa	Não executa	Não executa	Não executa	
315670	Sabará/MG	Não executa	Não executa	Não executa		Não executa	Não executa		Não executa	Não executa					
354470	Sagres/SP	Não executa	Não executa	Não executa	Não executa										
354490	Sales Oliveira/SP	Não executa	Não executa	Não executa	Não executa	Não executa	Não executa	Não executa	Não executa	Não executa	Não executa	Não executa	Não executa	Não executa	Não executa
354500	Salesópolis/SP		Não executa	Não executa											
315700	Salinas/MG		Executa	Não executa		Não executa	Não executa	Executa	Não executa			Não executa			
315710	Salto da Divisa/MG		Não executa	Não executa		Não executa	Não executa								
354530	Salto de Pirapora/SP	Não executa	Não executa			Não executa	Não executa	Não executa	Não executa						
354540	Salto Grande/SP	Não executa	Não executa	Não executa	Não executa										
354520	Salto/SP			Não executa											

TABELA Os01c - INFORMAÇÕES SOBRE OUTROS SERVIÇOS, EXECUTADOS POR OUTROS AGENTES

ANO DE REFERÊNCIA
2010

Município	Outros serviços executados por outros executores														
	Lavação de vias e praças	Poda de árvores	Limpeza de feiras e mercados	Limpeza de praias	Limpeza de bocas-de-lobo	Pintura de meio fio	Limpeza de lotes vagos	Remoção de animais mortos	Coleta de pneus velhos	Coleta de pilhas e baterias	Coleta de resíduos volumosos	Coleta de lâmpadas fluorescentes	Coleta de resíduos eletrônicos	Outros serviços	
Código	Nome/UF														
Região Sudeste		Os023	Os042	Os025	Os026	Os027	Os028	Os029	Os030	Os031	Os032	Os033	Os049	Os052	Os045
354560	Santa Adélia/SP	Não executa	Não executa	Não executa		Não executa	Não executa	Não executa		Não executa					
354580	Santa Bárbara d'Oeste/SP	Não executa	Não executa	Não executa		Não executa	Não executa		Não executa	Não executa		Não executa			
315720	Santa Bárbara/MG	Não executa	Não executa												
354600	Santa Branca/SP	Não executa	Não executa	Não executa		Não executa			Não executa		Não executa				
354610	Santa Clara d'Oeste/SP														
354620	Santa Cruz da Conceição/SP	Não executa	Não executa												
354630	Santa Cruz das Palmeiras/SP	Não executa	Não executa			Não executa	Não executa	Executa	Não executa	Executa	Executa	Não executa	Não executa	Não executa	
354650	Santa Ernestina/SP														
354670	Santa Gertrudes/SP	Não executa	Não executa	Não executa	Não executa	Não executa	Não executa	Não executa	Não executa	Não executa	Executa	Não executa	Executa	Não executa	
354680	Santa Isabel/SP	Não executa	Executa	Não executa	Não executa	Não executa	Não executa	Executa	Não executa	Não executa	Não executa	Executa		Não executa	Não executa
320450	Santa Leopoldina/ES	Não executa	Não executa			Não executa	Não executa	Não executa	Não executa			Não executa			
354690	Santa Lucia/SP	Não executa	Não executa	Não executa	Não executa	Não executa	Não executa	Não executa	Não executa	Não executa	Não executa	Não executa	Não executa	Não executa	Não executa
315780	Santa Luzia/MG	Não executa	Não executa	Não executa		Não executa	Não executa	Não executa	Não executa	Executa		Não executa			
354700	Santa Maria da Serra/SP	Não executa	Executa	Não executa	Não executa	Não executa	Não executa	Executa	Não executa	Não executa	Não executa	Executa	Não executa	Não executa	
330460	Santa Maria Madalena/RJ	Não executa	Não executa	Não executa	Não executa	Não executa	Não executa	Não executa	Não executa	Não executa	Não executa	Não executa	Não executa	Não executa	
354710	Santa Mercedes/SP	Não executa	Executa	Não executa		Não executa	Não executa	Executa	Não executa	Executa	Executa				Não executa
354750	Santa Rita do Passa Quatro/SP														
315960	Santa Rita do Sapucaí/MG	Não executa	Não executa	Não executa		Não executa	Não executa			Não executa					
354740	Santa Rita d'Oeste/SP	Não executa	Não executa	Não executa	Não executa	Não executa	Não executa	Não executa	Não executa	Não executa	Não executa	Não executa	Não executa	Não executa	
315980	Santa Vitória/MG			Não executa						Não executa					
354720	Santana da Ponte Preta/SP		Não executa				Não executa		Não executa	Não executa	Não executa	Não executa		Não executa	
354730	Santana de Parnaíba/SP	Não executa	Não executa	Não executa	Não executa	Não executa	Não executa	Executa	Não executa	Não executa	Não executa	Não executa	Não executa	Não executa	Não executa
315870	Santana do Garambéu/MG														
354770	Santo Anastácio/SP		Executa	Não executa		Não executa	Não executa		Não executa	Não executa				Não executa	
354780	Santo André/SP		Não executa	Não executa	Não executa	Não executa	Não executa	Não executa	Não executa	Não executa	Não executa	Não executa	Não executa	Não executa	
354790	Santo Antônio da Alegria/SP		Não executa												
354800	Santo Antônio de Posse/SP														
315990	Santo Antônio do Amparo/MG														
316030	Santo Antônio do Jacinto/MG														
354810	Santo Antônio do Jardim/SP		Não executa	Não executa											
316040	Santo Antônio do Monte/MG		Não executa			Não executa	Não executa		Não executa	Não executa					
316060	Santo Hipólito/MG														
354840	Santópolis do Aguapeí/SP	Não executa	Não executa												
354850	Santos/SP	Não executa	Não executa	Não executa	Não executa	Não executa	Não executa	Não executa	Executa	Executa	Não executa	Executa	Executa		
354870	São Bernardo do Campo/SP	Não executa	Não executa	Não executa		Não executa	Não executa		Executa	Executa	Não executa				
316090	São Brás do Suaçuí/MG		Não executa												
354880	São Caetano do Sul/SP	Não executa	Não executa	Não executa	Não executa	Não executa	Não executa		Não executa	Não executa	Não executa	Não executa	Não executa	Não executa	
354890	São Carlos/SP	Não executa	Executa	Não executa		Não executa	Não executa	Executa	Não executa	Executa	Executa	Não executa		Executa	
316095	São Domingos das Dores/MG		Não executa			Não executa	Não executa	Não executa	Não executa			Não executa			

TABELA Os01c - INFORMAÇÕES SOBRE OUTROS SERVIÇOS, EXECUTADOS POR OUTROS AGENTES

ANO DE REFERÊNCIA
2010

Município	Outros serviços executados por outros executores														
	Lavação de vias e praças	Poda de árvores	Limpeza de feiras e mercados	Limpeza de praias	Limpeza de bocas-de-lobo	Pintura de meio fio	Limpeza de lotes vagos	Remoção de animais mortos	Coleta de pneus velhos	Coleta de pilhas e baterias	Coleta de resíduos volumosos	Coleta de lâmpadas fluorescentes	Coleta de resíduos eletrônicos	Outros serviços	
Código	Nome/UF														
Região Sudeste		Os023	Os042	Os025	Os026	Os027	Os028	Os029	Os030	Os031	Os032	Os033	Os049	Os052	Os045
316105	São Félix de Minas/MG	Não executa	Não executa			Não executa	Não executa	Não executa	Não executa			Não executa			
316140	São Francisco do Glória/MG	Não executa	Não executa	Não executa	Não executa	Não executa	Não executa	Não executa	Não executa	Não executa	Não executa	Não executa	Não executa	Não executa	
320470	São Gabriel da Palha/ES	Não executa	Não executa	Não executa		Não executa	Não executa		Não executa						
316160	São Geraldo da Piedade/MG														
316165	São Geraldo do Baixo/MG		Não executa												
316170	São Gonçalo do Abaeté/MG														
316180	São Gonçalo do Pará/MG		Não executa			Não executa	Não executa		Não executa	Não executa					
316200	São Gonçalo do Sapucaí/MG	Não executa	Não executa	Não executa		Não executa		Não executa	Não executa	Executa	Não executa	Executa	Não executa	Não executa	
330490	São Gonçalo/RJ														
316210	São Gotardo/MG														
354910	São João da Boa Vista/SP	Não executa	Executa	Não executa		Não executa	Não executa	Executa	Não executa	Executa	Executa	Executa	Executa	Executa	
354925	São João de Itacema/SP														
330510	São João de Meriti/RJ	Não executa	Não executa	Não executa	Não executa	Não executa	Não executa	Não executa	Não executa						
316250	São João del Rei/MG	Não executa	Não executa	Não executa		Não executa	Não executa	Não executa	Não executa	Não executa				Não executa	
316280	São João Evangelista/MG	Não executa	Não executa	Não executa		Não executa	Não executa		Não executa						Não executa
354940	São Joaquim da Barra/SP	Não executa	Não executa			Não executa	Não executa	Não executa	Não executa	Não executa	Não executa	Não executa	Não executa	Não executa	Não executa
316294	São José da Barra/MG	Não executa	Não executa	Não executa		Não executa	Não executa		Não executa	Não executa		Não executa			
354950	São José da Bela Vista/SP														
316295	São José da Lapa/MG	Não executa	Não executa			Não executa	Não executa	Não executa	Não executa			Não executa			
330513	São José de Ubá/RJ	Não executa	Não executa			Não executa	Não executa		Não executa						
320480	São José do Calçado/ES														
316340	São José do Goiabal/MG	Não executa	Não executa												
316350	São José do Jacuri/MG	Não executa	Não executa			Não executa	Não executa								
354970	São José do Rio Pardo/SP	Não executa	Não executa	Não executa		Não executa	Não executa	Não executa	Não executa	Executa		Não executa			
354980	São José do Rio Preto/SP	Não executa		Não executa		Não executa	Não executa	Não executa	Não executa	Não executa				Executa	
330515	São José do Vale do Rio Preto/RJ														
354990	São José dos Campos/SP	Não executa	Não executa	Não executa		Não executa	Não executa		Não executa	Não executa	Não executa	Não executa	Não executa	Não executa	
354995	São Lourenço da Serra/SP														
355000	São Luís do Paraitinga/SP	Não executa	Não executa	Não executa		Não executa	Não executa		Não executa						
320490	São Mateus/ES	Não executa	Não executa	Não executa	Não executa	Não executa	Não executa	Não executa	Não executa	Executa	Executa	Executa	Executa	Executa	
316380	São Miguel do Anta/MG	Não executa	Não executa												
355030	São Paulo/SP														
316390	São Pedro da União/MG		Não executa												
355050	São Pedro do Turvo/SP														
355040	São Pedro/SP	Não executa	Não executa	Não executa			Não executa	Não executa							
320495	São Roque do Canaã/ES	Não executa	Não executa			Não executa	Não executa	Não executa	Não executa						
355060	São Roque/SP		Não executa	Não executa		Não executa	Não executa		Não executa	Não executa		Não executa			
355080	São Sebastião da Gramma/SP		Não executa			Não executa			Não executa		Não executa	Não executa			
330530	São Sebastião do Alto/RJ														

TABELA Os01c - INFORMAÇÕES SOBRE OUTROS SERVIÇOS, EXECUTADOS POR OUTROS AGENTES

ANO DE REFERÊNCIA
2010

Município	Outros serviços executados por outros executores														
	Lavação de vias e praças	Poda de árvores	Limpeza de feiras e mercados	Limpeza de praias	Limpeza de bocas-de-lobo	Pintura de meio fio	Limpeza de lotes vagos	Remoção de animais mortos	Coleta de pneus velhos	Coleta de pilhas e baterias	Coleta de resíduos volumosos	Coleta de lâmpadas fluorescentes	Coleta de resíduos eletrônicos	Outros serviços	
Código	Nome/UF														
Região Sudeste		Os023	Os042	Os025	Os026	Os027	Os028	Os029	Os030	Os031	Os032	Os033	Os049	Os052	Os045
316450	São Sebastião do Maranhão/MG	Não executa	Não executa	Não executa		Não executa	Não executa	Não executa	Não executa	Não executa			Não executa	Não executa	
316470	São Sebastião do Paraíso/MG		Executa												
316480	São Sebastião do Rio Preto/MG	Não executa	Não executa												
355070	São Sebastião/SP														
316500	São Tiago/MG		Não executa												
355100	São Vicente/SP		Não executa	Não executa	Não executa	Não executa			Não executa	Não executa		Não executa			
316540	Sapucaí-Mirim/MG	Executa	Executa	Executa	Não executa	Não executa	Não executa	Executa	Executa	Executa	Executa	Executa	Executa	Executa	
316570	Senador Firmino/MG	Não executa	Não executa	Não executa	Não executa	Não executa	Não executa	Não executa	Não executa	Não executa	Não executa	Não executa	Não executa	Não executa	Não executa
316600	Senhora de Oliveira/MG														
316640	Seritinga/MG		Não executa			Não executa	Não executa		Não executa						
316670	Serra dos Aimorés/MG	Não executa	Não executa	Não executa		Não executa	Não executa	Executa	Não executa	Não executa	Não executa	Não executa	Não executa	Não executa	
320500	Serra/ES	Não executa	Não executa	Não executa	Não executa	Não executa	Não executa	Não executa	Não executa	Não executa	Não executa	Não executa	Não executa	Não executa	Não executa
316690	Serrania/MG		Não executa												
316695	Serranópolis de Minas/MG		Não executa	Não executa			Não executa		Não executa	Não executa					Não executa
316710	Serro/MG	Não executa	Executa	Não executa	Não executa	Não executa	Não executa	Executa	Não executa	Não executa	Executa	Não executa	Não executa		
355170	Sertãozinho/SP	Não executa	Não executa	Não executa		Não executa	Não executa	Não executa	Executa			Não executa			
355180	Sete Barras/SP														
316720	Sete Lagoas/MG	Não executa	Não executa	Não executa											
316750	Simão Pereira/MG		Não executa			Não executa	Não executa								
316760	Simonésia/MG	Não executa	Não executa	Não executa		Não executa	Não executa	Não executa	Não executa						
355210	Socorro/SP	Não executa	Não executa	Não executa											
316780	Soledade de Minas/MG	Não executa	Não executa	Não executa		Não executa	Não executa	Não executa	Não executa	Não executa	Não executa	Não executa	Não executa	Não executa	
355220	Sorocaba/SP	Não executa	Não executa	Não executa		Não executa	Não executa	Não executa	Não executa	Não executa	Executa	Não executa	Não executa	Executa	
355230	Sud Mennucci/SP	Não executa	Executa	Não executa	Não executa	Não executa	Não executa	Executa	Não executa	Não executa	Não executa	Não executa	Não executa	Não executa	
355240	Sumaré/SP	Não executa	Não executa	Não executa	Não executa	Não executa	Não executa	Executa	Não executa	Executa	Executa	Executa	Não executa	Não executa	
355255	Suzanópolis/SP	Não executa	Não executa	Não executa	Não executa	Não executa	Não executa	Não executa	Não executa	Não executa	Não executa	Não executa	Não executa	Não executa	
355250	Suzano/SP	Não executa	Não executa	Não executa		Não executa	Não executa		Não executa						Não executa
355260	Tabapuã/SP	Não executa	Não executa					Não executa					Não executa	Não executa	
355270	Tabatinga/SP														
355280	Taboão da Serra/SP	Não executa	Não executa	Não executa		Não executa	Não executa	Não executa	Executa	Executa	Executa	Executa	Executa	Executa	
316800	Taiobeiras/MG		Não executa	Não executa			Não executa								
355320	Taiúva/SP														
355330	Tambauí/SP		Não executa	Não executa		Não executa		Não executa	Não executa	Executa	Executa	Não executa	Executa	Executa	
316820	Tapirai/MG		Não executa			Não executa	Não executa	Não executa	Não executa	Não executa	Não executa	Não executa			
355350	Tapirai/SP		Não executa												
355370	Taquaritinga/SP	Não executa		Não executa	Não executa										
355380	Taquarituba/SP	Não executa	Não executa	Não executa											
355400	Tatui/SP	Não executa	Não executa	Não executa		Não executa	Não executa	Não executa	Não executa	Não executa	Não executa	Não executa	Não executa	Não executa	
355410	Taubaté/SP	Não executa	Não executa	Não executa	Não executa	Não executa	Não executa	Não executa	Não executa	Executa	Executa			Executa	

TABELA Os01c - INFORMAÇÕES SOBRE OUTROS SERVIÇOS, EXECUTADOS POR OUTROS AGENTES

ANO DE
REFERÊNCIA
2010

Município	Outros serviços executados por outros executores														
	Lavação de vias e praças	Poda de árvores	Limpeza de feiras e mercados	Limpeza de praias	Limpeza de bocas-de-lobo	Pintura de meio fio	Limpeza de lotes vagos	Remoção de animais mortos	Coleta de pneus velhos	Coleta de pilhas e baterias	Coleta de resíduos volumosos	Coleta de lâmpadas fluorescentes	Coleta de resíduos eletrônicos	Outros serviços	
Código Nome/UF															
Região Sudeste	Os023	Os042	Os025	Os026	Os027	Os028	Os029	Os030	Os031	Os032	Os033	Os049	Os052	Os045	
316850 Teixeira/MG	Não executa	Não executa	Não executa		Não executa	Não executa		Não executa			Não executa				
355430 Teodoro Sampaio/SP		Não executa	Não executa		Não executa	Não executa	Não executa	Não executa	Não executa	Não executa	Não executa		Não executa		
316860 Teófilo Otoni/MG	Não executa	Não executa	Não executa	Não executa											
355440 Terra Roxa/SP	Não executa	Não executa			Não executa	Não executa	Não executa	Não executa	Não executa		Não executa				
316900 Tocantins/MG	Não executa	Não executa													
355465 Torre de Pedra/SP	Não executa	Não executa				Não executa	Executa	Não executa	Executa	Não executa	Não executa		Não executa		
355475 Trabiju/SP															
355480 Tremembé/SP	Não executa	Executa	Não executa		Não executa		Executa	Não executa	Não executa	Executa	Executa	Executa			
316930 Três Corações/MG	Não executa	Não executa	Não executa		Não executa	Não executa	Não executa	Não executa	Não executa	Não executa	Não executa		Executa		
355490 Três Fronteiras/SP		Não executa													
316935 Três Marias/MG															
316950 Tumiritinga/MG															
355500 Tupã/SP	Não executa	Não executa	Não executa		Não executa	Não executa	Não executa	Não executa	Não executa	Não executa	Não executa	Não executa	Não executa	Não executa	
355520 Turiúba/SP					Não executa	Não executa		Não executa	Não executa						
317000 Ubai/MG		Não executa													
317010 Uberaba/MG	Não executa	Não executa	Não executa		Não executa	Não executa		Não executa	Não executa		Não executa			Não executa	
317020 Uberlândia/MG	Não executa	Executa	Não executa		Não executa	Não executa	Executa	Não executa	Não executa	Executa	Não executa	Executa	Executa		
355550 Ubirajara/SP		Não executa			Não executa	Não executa	Não executa								
317043 União de Minas/MG															
355580 Urânia/SP															
355590 Uru/SP	Não executa	Não executa			Não executa	Não executa	Não executa	Não executa	Não executa	Não executa	Não executa	Não executa	Não executa	Não executa	
317047 Uruana de Minas/MG	Não executa	Não executa													
317052 Urucuia/MG		Não executa				Não executa		Não executa							
355600 Urupês/SP	Não executa	Não executa			Não executa	Não executa	Não executa	Não executa	Não executa		Não executa		Não executa		
330610 Valença/RJ	Não executa	Executa	Não executa		Não executa	Não executa	Não executa	Não executa	Não executa						
355620 Valinhos/SP	Não executa	Não executa	Não executa		Não executa	Não executa	Não executa	Não executa	Executa	Executa	Não executa	Não executa			
355630 Valparaíso/SP	Não executa	Não executa			Não executa	Não executa	Não executa	Não executa	Não executa	Não executa	Não executa	Não executa	Não executa		
320503 Vargem Alta/ES	Não executa	Não executa	Não executa	Não executa	Não executa	Não executa	Não executa	Não executa	Não executa						
317060 Vargem Bonita/MG															
355640 Vargem Grande do Sul/SP	Não executa	Não executa	Não executa	Não executa	Não executa	Não executa	Não executa	Não executa	Não executa	Não executa	Não executa	Não executa	Não executa		
355645 Vargem Grande Paulista/SP															
317070 Varginha/MG	Não executa	Não executa	Não executa		Não executa	Não executa	Não executa	Não executa	Não executa		Não executa				
317075 Varjão de Minas/MG															
330615 Varre-Sai/RJ															
317080 Várzea da Palma/MG															
330620 Vassouras/RJ		Não executa	Não executa		Não executa	Não executa	Executa	Não executa	Não executa	Não executa	Não executa				
317100 Vazante/MG															
320506 Venda Nova do Imigrante/ES	Não executa	Não executa	Não executa	Não executa											
317115 Vermelho Novo/MG	Não executa	Não executa			Não executa	Não executa									

TABELA Os01c - INFORMAÇÕES SOBRE OUTROS SERVIÇOS, EXECUTADOS POR OUTROS AGENTES

ANO DE REFERÊNCIA
2010

Município	Outros serviços executados por outros executores														
	Lavação de vias e praças	Poda de árvores	Limpeza de feiras e mercados	Limpeza de praias	Limpeza de bocas-de-lobo	Pintura de meio fio	Limpeza de lotes vagos	Remoção de animais mortos	Coleta de pneus velhos	Coleta de pilhas e baterias	Coleta de resíduos volumosos	Coleta de lâmpadas fluorescentes	Coleta de resíduos eletrônicos	Outros serviços	
Código	Nome/UF														
Região Sudeste		Os023	Os042	Os025	Os026	Os027	Os028	Os029	Os030	Os031	Os032	Os033	Os049	Os052	Os045
317120	Vespasiano/MG	Não executa	Não executa	Não executa	Não executa	Não executa	Não executa	Não executa	Não executa	Não executa	Não executa	Não executa	Não executa		
320510	Viana/ES	Não executa	Não executa	Não executa		Não executa	Não executa		Não executa						
317130	Viçosa/MG	Não executa		Não executa		Não executa	Não executa		Não executa			Não executa		Não executa	
320515	Vila Pavão/ES	Não executa	Não executa			Não executa	Não executa		Não executa			Não executa			
355670	Vinhedo/SP	Não executa	Não executa	Não executa		Não executa	Não executa		Não executa	Executa	Executa	Não executa	Executa	Executa	
355680	Viradouro/SP		Não executa			Não executa	Não executa	Executa	Não executa	Executa	Executa	Não executa	Não executa	Não executa	
317170	Virginia/MG														
317190	Virgolândia/MG	Não executa	Não executa	Não executa		Não executa	Não executa	Não executa		Não executa	Não executa	Não executa	Não executa	Não executa	
317200	Visconde do Rio Branco/MG	Não executa	Não executa	Não executa		Não executa	Não executa			Não executa	Não executa	Não executa	Não executa	Não executa	
355695	Vitória Brasil/SP														
320530	Vitória/ES	Não executa	Não executa	Não executa	Não executa	Não executa	Não executa		Não executa			Não executa			
330630	Volta Redonda/RJ	Não executa	Não executa	Não executa	Não executa	Não executa	Não executa	Executa	Não executa		Não executa	Não executa	Não executa	Não executa	Não executa
355700	Votorantim/SP	Não executa	Não executa	Não executa	Não executa	Não executa	Não executa	Não executa	Não executa	Não executa	Não executa	Não executa	Não executa	Não executa	
355710	Votuporanga/SP	Não executa	Executa	Não executa		Não executa	Não executa	Executa	Não executa	Não executa	Não executa	Não executa	Não executa	Não executa	
355715	Zacarias/SP		Não executa		Não executa	Não executa	Não executa	Não executa	Não executa	Não executa	Não executa	Não executa	Não executa	Não executa	

TABELA Ca01
INFORMAÇÕES SOBRE CATADORES

TABELA Ca01 - INFORMAÇÕES SOBRE CATADORES

ANO DE
REFERÊNCIA
2010

Município	Existência de catadores dispersos	Organização			Existência de trabalho social executado pela Prefeitura	
		Existência de organização formal	Quantidade de entidades associativas	Quantidade de associados		
Código Nome/UF			entidades	pessoas		
Região Sudeste	Ca004	Ca005	Ca006	Ca007	Ca008	
310050 Açucena/MG	Não	Sim	1	8	Não	
350010 Adamantina/SP	Sim	Não	0	0		
350020 Adolfo/SP	Sim	Não	0	0	Sim	
320010 Afonso Cláudio/ES	Sim	Não	0	0	Não	
310070 Água Comprida/MG	Sim	Não	0	0	Não	
350030 Aguai/SP	Sim	Não	0	0	Sim	
310080 Aguanil/MG	Não	Não	0	0	Não	
350040 Águas da Prata/SP	Sim	Sim	1	9	Não	
350055 Águas de Santa Bárbara/SP	Sim	Não	0	0	Não	
350060 Águas de São Pedro/SP	Sim	Não	0	0	Não	
350070 Agudos/SP	Sim	Não	0	0	Não	
310110 Aimorés/MG	Sim	Não	0	0	Não	
310160 Alfenas/MG	Sim	Não	0	0	Sim	
310180 Alpercata/MG	Sim	Não	0	0	Não	
350090 Altair/SP	Não	Não	0	0	Não	
310200 Alterosa/MG	Sim	Não	0	0		
350100 Altinópolis/SP	Sim	Sim	1	21	Sim	
350110 Alto Alegre/SP	Não		0	0		
315350 Alto Jequitibá/MG	Sim	Não	0	0	Não	
320035 Alto Rio Novo/ES	Sim	Não	0	0	Não	
350115 Alumínio/SP	Não	Sim	1	10	Não	
350120 Álvares Florence/SP	Sim	Não	0	0	Não	
350130 Álvares Machado/SP	Sim	Sim	1	13	Sim	
350150 Alvinlândia/SP	Não	Não	0	0	Sim	
310240 Alvorada de Minas/MG	Não	Não	0	0	Não	
350160 Americana/SP	Sim	Sim	3	60	Não	
350170 Américo Brasiliense/SP	Sim	Sim	1	38	Não	
350190 Amparo/SP	Sim	Sim	1	20	Sim	
310260 Andradas/MG	Sim	Não	0	0		
350210 Andradina/SP	Sim	Não	0	0	Não	
310280 Andrelândia/MG	Sim	Não	0	0	Não	
350220 Angatuba/SP	Não	Sim	1	28	Não	
330010 Angra dos Reis/RJ	Sim	Não	0	0	Não	
350230 Anhembi/SP	Sim	Não	0	0	Sim	
350240 Anhumas/SP	Sim	Sim	1	5	Sim	
310290 Antônio Carlos/MG	Sim	Não	0	0	Não	
310310 Antônio Prado de Minas/MG	Não		0	0		
350260 Aparecida d'Oeste/SP	Sim	Não	0	0	Não	
350250 Aparecida/SP			0	0		

TABELA Ca01 - INFORMAÇÕES SOBRE CATADORES

ANO DE
REFERÊNCIA
2010

Município	Existência de catadores dispersos	Organização			Existência de trabalho social executado pela Prefeitura	
		Existência de organização formal	Quantidade de entidades associativas	Quantidade de associados		
Código Nome/UF			entidades	pessoas		
Região Sudeste	Ca004	Ca005	Ca006	Ca007	Ca008	
350270 Apiaí/SP	Sim	Não	0	0	Não	
350280 Araçatuba/SP	Sim	Sim	1	20	Não	
350290 Araçoiaba da Serra/SP	Sim	Não	0	0	Não	
320060 Aracruz/ES	Sim	Não	0	0	Não	
310340 Araçuaí/MG	Sim	Não	0	0	Não	
310350 Araguari/MG	Sim	Sim	1	0	Não	
350310 Arandu/SP	Sim	Não	0	0	Não	
310360 Arantina/MG	Sim	Não	0	0	Não	
350315 Arapeí/SP	Sim	Não	0	0	Não	
310375 Araporã/MG	Sim	Não	0	0	Não	
350320 Araraquara/SP	Sim	Sim	1	170	Não	
350330 Araras/SP	Sim	Sim	1	20	Sim	
350335 Arco-Íris/SP	Não	Não	0	0		
310420 Arcos/MG	Sim	Sim	1	20	Sim	
310445 Aricanduva/MG	Não		0	0	Não	
350380 Artur Nogueira/SP	Sim	Não	0	0	Não	
350390 Arujá/SP	Sim	Sim	0	0	Sim	
350400 Assis/SP	Não	Sim	1	138	Sim	
350410 Atibaia/SP	Sim	Sim	1	120	Sim	
320070 Atilio Vivacqua/ES	Sim	Não	0	0	Não	
350440 Avanhandava/SP	Sim	Não	0	0	Não	
350460 Bady Bassitt/SP	Sim	Não	0	0	Não	
320080 Baixo Guandu/ES	Sim	Não	0	0	Não	
350470 Balbinos/SP	Sim	Não	0	0	Sim	
350500 Barão de Antonina/SP	Não	Sim	1	4	Sim	
310540 Barão de Cocais/MG	Sim	Sim	1	9	Sim	
310560 Barbacena/MG	Sim	Sim	1	0	Não	
350520 Bariri/SP	Sim	Não	0	0	Não	
350530 Barra Bonita/SP	Sim	Sim	1	6	Sim	
350535 Barra do Chapéu/SP	Sim	Não	0	0	Não	
310570 Barra Longa/MG	Não	Não	0	0	Não	
330040 Barra Mansa/RJ	Sim	Sim	1	64	Sim	
350550 Barretos/SP	Sim	Não	0	0	Não	
310590 Barroso/MG	Sim	Sim	0	0	Sim	
350570 Barueri/SP	Sim	Sim	0	0	Sim	
350580 Bastos/SP	Sim	Sim	1	14	Sim	
350590 Batatais/SP	Sim	Sim	1	30		
350600 Bauru/SP	Sim	Sim	1	23	Sim	
350610 Bebedouro/SP	Sim	Sim	1	37		

TABELA Ca01 - INFORMAÇÕES SOBRE CATADORES

ANO DE
REFERÊNCIA
2010

Município	Existência de catadores dispersos	Organização			Existência de trabalho social executado pela Prefeitura	
		Existência de organização formal	Quantidade de entidades associativas	Quantidade de associados		
Código Nome/UF			entidades	pessoas		
Região Sudeste	Ca004	Ca005	Ca006	Ca007	Ca008	
310610 Belmiro Braga/MG	Não		0	0		
310620 Belo Horizonte/MG	Sim	Sim	8	446	Sim	
310640 Belo Vale/MG	Não	Sim	1	8	Não	
350620 Bento de Abreu/SP	Sim	Não	0	0	Sim	
310650 Berilo/MG	Sim	Não	0	0	Não	
310660 Bertópolis/MG	Sim	Não	0	0	Não	
310670 Betim/MG	Sim	Sim	1	35	Não	
310690 Bicas/MG	Não	Não	0	0	Não	
350640 Bilac/SP	Sim	Não	0	0	Não	
350650 Birigui/SP	Sim	Não	0	0	Não	
350670 Boa Esperança do Sul/SP	Sim	Não	0	0	Não	
350680 Bocaina/SP	Não	Não	0	0	Não	
350690 Bofete/SP	Sim	Não	0	0	Não	
350700 Boituva/SP	Sim	Sim	1	14	Não	
330060 Bom Jesus do Itabapoana/RJ	Sim	Não	0	0	Não	
320110 Bom Jesus do Norte/ES	Não	Sim	1	6	Não	
350715 Bom Sucesso de Itararé/SP	Sim	Não	0	0	Não	
310810 Bonfim/MG	Sim	Não	0	0	Não	
310825 Bonito de Minas/MG	Não	Não	0	0	Não	
350730 Boracéia/SP	Sim	Não	0	0		
310840 Botelhos/MG	Sim	Não	0	0	Não	
350750 Botucatu/SP	Sim	Sim	0	0	Sim	
310890 Brasópolis/MG	Sim	Sim	1	12	Sim	
350770 Braúna/SP	Sim	Sim	1	4	Não	
350780 Brodowski/SP	Sim	Não	0	0	Não	
350790 Brotas/SP	Sim	Não	0	0	Não	
310900 Brumadinho/MG	Não	Sim	1	27	Sim	
310910 Bueno Brandão/MG	Sim	Não	0	0	Não	
310925 Bugre/MG	Sim	Não	0	0	Não	
350800 Buri/SP	Sim	Sim	0	0	Não	
350810 Buritama/SP	Sim	Não	0	0	Não	
310940 Buritizeiro/MG	Sim	Sim	1	14	Não	
330070 Cabo Frio/RJ	Sim	Não	0	0	Não	
350840 Cabreúva/SP	Sim	Não	0	0	Não	
350850 Caçapava/SP	Sim	Não	0	0	Não	
310960 Cachoeira da Prata/MG	Não	Não	0	0	Não	
310970 Cachoeira de Minas/MG	Sim	Sim	0	0	Sim	
350870 Caconde/SP	Sim	Não	0	0		
311000 Caeté/MG	Sim	Sim	1	10	Sim	

TABELA Ca01 - INFORMAÇÕES SOBRE CATADORES

ANO DE
REFERÊNCIA
2010

Município	Existência de catadores dispersos	Organização			Existência de trabalho social executado pela Prefeitura	
		Existência de organização formal	Quantidade de entidades associativas	Quantidade de associados		
Código Nome/UF			entidades	pessoas		
Região Sudeste	Ca004	Ca005	Ca006	Ca007	Ca008	
350880 Cafelândia/SP	Sim	Não	0	0		
311010 Caiana/MG	Sim	Não	0	0	Não	
350900 Caieiras/SP	Sim	Sim	1	0	Não	
350920 Cajamar/SP	Sim	Não	0	0		
350925 Cajati/SP	Sim	Sim	1	20	Sim	
350930 Cajobi/SP	Sim	Não	0	0	Não	
350940 Cajuru/SP	Sim	Não	0	0	Não	
311060 Cambui/MG	Não	Sim	1	8	Sim	
350950 Campinas/SP	Sim	Não	0	0	Sim	
311120 Campo Belo/MG	Sim	Sim	1	37	Sim	
311140 Campo Florido/MG	Sim	Não	0	0	Não	
350960 Campo Limpo Paulista/SP	Sim	Não	0	0	Não	
350970 Campos do Jordão/SP	Sim	Não	0	0	Não	
330100 Campos dos Goytacazes/RJ	Sim	Não	0	0	Sim	
311190 Cana Verde/MG	Não	Não	0	0		
311200 Candeias/MG	Sim	Não	0	0	Não	
351000 Cândido Mota/SP	Sim	Sim	1	12	Não	
330110 Cantagalo/RJ	Não	Não	0	0	Não	
351020 Capão Bonito/SP	Sim	Sim	1	18	Sim	
311210 Caparaó/MG	Sim	Não	0	0	Não	
351030 Capela do Alto/SP	Sim	Não	0	0	Não	
311250 Capim Branco/MG	Sim	Não	0	0	Não	
311260 Capinópolis/MG	Não	Não	0	0	Não	
311265 Capitão Andrade/MG	Sim	Não	0	0	Não	
351040 Capivari/SP	Sim	Sim	1	10	Sim	
311290 Caputira/MG	Sim	Não	0	0	Não	
311300 Carai/MG	Não	Não	0	0	Não	
330093 Carapebus/RJ	Não	Não	0	0	Não	
351060 Carapicuíba/SP	Sim	Sim	1	40	Sim	
311350 Carbonita/MG	Sim	Não	0	0	Não	
330115 Cardoso Moreira/RJ	Sim	Não	0	0	Não	
351070 Cardoso/SP	Sim	Não	0	0	Não	
320130 Cariacica/ES	Sim	Sim	1	17	Sim	
311370 Carlos Chagas/MG	Não	Sim	1	9	Sim	
311390 Carmo da Cachoeira/MG	Sim	Não	0	0	Não	
311410 Carmo de Minas/MG	Não		0	0		
311440 Carmo do Rio Claro/MG	Sim	Sim	1	13	Sim	
311450 Carmópolis de Minas/MG	Não	Sim	1	16	Sim	
311455 Carneirinho/MG	Sim	Não	0	0	Não	

TABELA Ca01 - INFORMAÇÕES SOBRE CATADORES

ANO DE
REFERÊNCIA
2010

Município	Existência de catadores dispersos	Organização			Existência de trabalho social executado pela Prefeitura	
		Existência de organização formal	Quantidade de entidades associativas	Quantidade de associados		
Código Nome/UF			entidades	pessoas		
Região Sudeste	Ca004	Ca005	Ca006	Ca007	Ca008	
311460 Carrancas/MG	Sim		0	0	Não	
311470 Carvalhópolis/MG	Sim	Não	0	0	Não	
351080 Casa Branca/SP	Sim	Não	0	0		
330130 Casimiro de Abreu/RJ	Não	Não	0	0	Não	
351090 Cássia dos Coqueiros/SP	Sim	Não	0	0	Não	
320140 Castelo/ES	Sim	Sim	0	0	Sim	
351100 Castilho/SP	Sim	Sim	1	20	Sim	
351110 Catanduva/SP	Sim	Sim	1	30	Sim	
311535 Catas Altas/MG	Não	Não	0	0	Não	
351120 Catiguá/SP	Sim	Não	0	0	Não	
311547 Catuti/MG	Não	Não	0	0		
351130 Cedral/SP	Sim	Não	0	0	Não	
351140 Cerqueira César/SP	Sim	Não	0	0		
351150 Cerquilha/SP	Sim	Sim	1	30	Sim	
351160 Cesário Lange/SP			0	0		
351170 Charqueada/SP	Sim	Sim	1	0	Sim	
311630 Cipotânea/MG	Não	Não	0	0	Não	
311660 Cláudio/MG	Não	Não	0	0	Não	
351190 Clementina/SP	Sim	Não	0	0		
320150 Colatina/ES	Sim	Sim	1	12	Sim	
351200 Colina/SP	Sim	Sim	1	25	Não	
330095 Comendador Levy Gasparian/RJ	Sim	Não	0	0	Não	
311520 Conceição da Barra de Minas/MG	Não	Não	0	0	Não	
320160 Conceição da Barra/ES	Sim	Não	0	0	Não	
311740 Conceição de Ipanema/MG	Sim	Não	0	0	Não	
311770 Conceição do Rio Verde/MG	Sim	Não	0	0	Não	
311790 Congonhal/MG	Não	Não	0	0	Não	
311830 Conselheiro Lafaiete/MG	Sim	Sim	1	17	Não	
311840 Conselheiro Pena/MG			0	0		
311850 Consolação/MG	Sim	Não	0	0	Não	
311860 Contagem/MG	Sim	Sim	2	43	Sim	
311870 Coqueiral/MG	Sim	Não	0	0	Não	
351240 Cordeiroópolis/SP	Sim	Sim	1	8	Sim	
311890 Cordisburgo/MG	Não	Não	0	0	Não	
311900 Cordislândia/MG	Sim	Não	0	0	Não	
311910 Corinto/MG	Sim	Não	0	0	Não	
351250 Coroados/SP	Não	Não	0	0	Não	
311930 Coromandel/MG	Sim	Não	0	0	Sim	
311940 Coronel Fabriciano/MG	Não	Sim	1	13	Sim	

TABELA Ca01 - INFORMAÇÕES SOBRE CATADORES

ANO DE
REFERÊNCIA
2010

Município	Existência de catadores dispersos	Organização			Existência de trabalho social executado pela Prefeitura	
		Existência de organização formal	Quantidade de entidades associativas	Quantidade de associados		
Código Nome/UF			entidades	pessoas		
Região Sudeste	Ca004	Ca005	Ca006	Ca007	Ca008	
351260 Coronel Macedo/SP	Não	Sim	0	0	Não	
351270 Corumbataí/SP	Não		0	0		
351320 Cristais Paulista/SP	Sim	Não	0	0	Não	
312030 Cristália/MG	Não	Não	0	0	Não	
312050 Cristina/MG	Sim	Não	0	0	Não	
351330 Cruzália/SP	Sim	Não	0	0	Sim	
351340 Cruzeiro/SP	Sim	Sim	0	0	Sim	
351350 Cubatão/SP	Sim	Sim	1	31	Sim	
312090 Curvelo/MG	Sim	Sim	1	12	Sim	
312125 Delta/MG	Sim	Não	0	0	Não	
351370 Descalvado/SP	Sim	Não	0	0	Sim	
312140 Desterro de Entre Rios/MG	Não	Não	0	0		
351380 Diadema/SP	Sim	Sim	0	0	Não	
312180 Dionísio/MG	Não	Não	0	0	Não	
351385 Dirce Reis/SP	Sim	Não	0	0	Não	
312200 Divino/MG	Sim	Não	0	0	Não	
351390 Divinolândia/SP	Sim	Não	0	0	Não	
312230 Divinópolis/MG	Sim	Sim	1	22	Sim	
312240 Divisa Nova/MG	Sim	Não	0	0	Não	
351400 Dobrada/SP	Não	Não	0	0	Não	
312270 Dom Silvério/MG	Não	Não	0	0	Não	
320190 Domingos Martins/ES	Sim	Não	0	0	Não	
312290 Dona Eusébia/MG	Não		0	0		
312310 Dolores de Guanhaes/MG	Não	Não	0	0	Não	
312340 Doloresópolis/MG	Não	Não	0	0		
351440 Dracena/SP	Sim	Sim	0	0	Sim	
330170 Duque de Caxias/RJ	Sim	Sim	1	40	Não	
351490 Elias Fausto/SP	Sim	Não	0	0	Não	
312360 Elói Mendes/MG	Sim	Sim	1	12	Sim	
351495 Embaúba/SP	Sim	Não	0	0	Não	
351500 Embu/SP	Sim	Sim	2	60	Sim	
351515 Engenheiro Coelho/SP	Não	Não	0	0	Não	
312380 Engenheiro Navarro/MG	Sim	Não	0	0	Não	
330180 Engenheiro Paulo de Frontin/RJ	Não	Não	0	0	Não	
312385 Entre Folhas/MG	Sim	Sim	0	0		
312440 Espírito Santo do Dourado/MG	Sim	Não	0	0	Não	
351518 Espírito Santo do Pinhal/SP	Sim	Sim	1	18	Sim	
351519 Espírito Santo do Turvo/SP	Não	Não	0	0	Sim	
351530 Estrela do Norte/SP	Sim	Não	0	0	Não	

TABELA Ca01 - INFORMAÇÕES SOBRE CATADORES

ANO DE
REFERÊNCIA
2010

Município	Existência de catadores dispersos	Organização			Existência de trabalho social executado pela Prefeitura	
		Existência de organização formal	Quantidade de entidades associativas	Quantidade de associados		
Código Nome/UF			entidades	pessoas		
Região Sudeste	Ca004	Ca005	Ca006	Ca007	Ca008	
351520 Estrela d'Oeste/SP	Sim	Não	0	0	Não	
312510 Extrema/MG	Sim	Não	0	0	Não	
312520 Fama/MG	Sim	Não	0	0	Não	
312530 Faria Lemos/MG	Não	Não	0	0	Não	
351540 Fartura/SP	Não	Não	0	0	Não	
351560 Fernando Prestes/SP	Não		0	0		
351565 Fernão/SP	Sim	Não	0	0	Não	
351570 Ferraz de Vasconcelos/SP	Sim	Sim	0	0	Sim	
351590 Floreal/SP	Sim	Não	0	0	Não	
312600 Florestal/MG	Não	Não	0	0	Não	
351600 Flórida Paulista/SP	Sim	Não	0	0	Não	
312610 Formiga/MG	Sim	Sim	2	38	Sim	
312630 Fortaleza de Minas/MG	Sim	Não	0	0	Não	
312640 Fortuna de Minas/MG	Não		0	0		
351620 Franca/SP	Sim	Sim	1	60	Sim	
312650 Francisco Badaró/MG	Não	Não	0	0	Não	
312660 Francisco Dumont/MG	Não	Não	0	0	Não	
312705 Fronteira dos Vales/MG	Sim	Não	0	0	Não	
312710 Frutal/MG	Sim	Não	0	0	Não	
351650 Gabriel Monteiro/SP	Sim	Não	0	0	Sim	
351660 Gália/SP	Não	Sim	1	3	Não	
312733 Gameleiras/MG	Não	Não	0	0		
351670 Garça/SP	Sim	Sim	1	25	Sim	
351680 Gastão Vidigal/SP	Sim	Não	0	0	Sim	
351690 General Salgado/SP	Sim	Sim	1	32	Não	
351700 Getulina/SP	Sim	Não	0	0	Não	
312735 Glaucilândia/MG	Não		0	0		
351710 Glicério/SP	Sim	Não	0	0	Não	
312750 Gonzaga/MG	Sim	Não	0	0	Sim	
312760 Gouveia/MG	Sim	Não	0	0	Não	
312770 Governador Valadares/MG	Sim	Sim	1	74	Não	
312780 Grão Mogol/MG	Sim	Não	0	0	Não	
320230 Guaçu/ES	Sim	Não	0	0	Não	
351720 Guaiçara/SP	Sim	Não	0	0	Não	
351730 Guaimbé/SP	Sim	Não	0	0	Não	
312800 Guanhães/MG	Sim	Sim	1	22	Sim	
351750 Guapiaçu/SP	Sim	Não	0	0	Não	
351760 Guapiara/SP	Sim	Não	0	0	Não	
351780 Guaraçai/SP	Sim	Sim	1	15	Sim	

TABELA Ca01 - INFORMAÇÕES SOBRE CATADORES

ANO DE
REFERÊNCIA
2010

Município	Existência de catadores dispersos	Organização			Existência de trabalho social executado pela Prefeitura	
		Existência de organização formal	Quantidade de entidades associativas	Quantidade de associados		
Código Nome/UF			entidades	pessoas		
Região Sudeste	Ca004	Ca005	Ca006	Ca007	Ca008	
312820 Guaraciaba/MG	Não	Não	0	0	Não	
312840 Guarani/MG	Não	Não	0	0		
312850 Guarará/MG	Não	Não	0	0	Não	
351820 Guararapes/SP	Sim	Não	0	0	Não	
351830 Guararema/SP	Sim	Não	0	0		
351840 Guaratinguetá/SP	Sim	Sim	1	43	Sim	
351860 Guariba/SP	Sim	Não	0	0	Sim	
351870 Guarujá/SP	Sim	Sim	2	0	Sim	
351880 Guarulhos/SP	Sim	Sim	1	64	Não	
351885 Guataparã/SP	Sim	Não	0	0	Não	
312880 Guidoal/MG	Sim	Não	0	0	Não	
351890 Guzolândia/SP	Sim	Não	0	0	Sim	
351900 Herculândia/SP	Sim	Não	0	0		
351907 Hortolândia/SP	Sim	Sim	1	12	Sim	
351910 Iacanga/SP	Não		0	0		
312950 Ibiá/MG	Sim	Sim	1	20	Não	
351940 Ibirá/SP	Sim	Não	0	0	Sim	
312970 Ibiraci/MG	Sim	Não	0	0	Sim	
312980 Ibité/MG	Sim	Sim	1	0	Sim	
351960 Ibitinga/SP	Sim	Não	0	0	Sim	
351970 Ibiúna/SP	Sim	Não	0	0	Não	
320260 Iconha/ES	Sim	Não	0	0	Não	
352000 Igarapu do Tietê/SP	Sim	Não	0	0	Não	
352010 Igarapava/SP	Sim	Não	0	0	Sim	
313010 Igarapé/MG	Sim	Sim	1	16	Não	
330187 Iguaba Grande/RJ	Sim	Não	0	0	Sim	
313040 Ijaci/MG	Não	Sim	1	6	Não	
352044 Ilha Solteira/SP	Sim	Sim	1	12	Não	
352040 Ilhabela/SP	Não	Sim	1	24	Sim	
313050 Ilicinea/MG	Sim	Não	0	0	Não	
352050 Indaiatuba/SP	Sim	Não	0	0	Sim	
313080 Ingai/MG	Sim	Não	0	0	Não	
313110 Inimutaba/MG	Sim	Não	0	0	Não	
352080 Inúbia Paulista/SP	Não	Não	0	0	Não	
313115 Ipaba/MG	Sim	Não	0	0	Não	
313120 Ipanema/MG	Não		0	0		
313130 Ipatinga/MG	Sim	Sim	2	0	Sim	
352100 Iperó/SP	Sim	Não	0	0	Não	
352110 Ipeúna/SP	Sim	Não	0	0	Não	

TABELA Ca01 - INFORMAÇÕES SOBRE CATADORES

ANO DE
REFERÊNCIA
2010

Município	Existência de catadores dispersos	Organização			Existência de trabalho social executado pela Prefeitura	
		Existência de organização formal	Quantidade de entidades associativas	Quantidade de associados		
Código Nome/UF			entidades	pessoas		
Região Sudeste	Ca004	Ca005	Ca006	Ca007	Ca008	
352140 Iracemápolis/SP	Sim	Não	0	0	Não	
352150 Irapuá/SP	Sim	Não	0	0		
352170 Itaberá/SP	Sim	Não	0	0	Não	
313170 Itabira/MG	Sim	Não	0	0	Não	
313190 Itabirito/MG	Não	Sim	1	16	Sim	
330190 Itaboraí/RJ	Sim	Não	0	0	Não	
320270 Itaguaçu/ES	Sim	Não	0	0	Não	
330200 Itaguaí/RJ	Sim	Não	0	0		
313220 Itaguara/MG	Sim	Não	0	0	Não	
352180 Itai/SP	Sim	Não	0	0	Sim	
313230 Itaipé/MG	Sim	Não	0	0	Não	
352190 Itajobi/SP	Sim	Não	0	0	Sim	
313240 Itajubá/MG	Sim	Sim	1	22	Sim	
330205 Italva/RJ	Sim	Não	0	0	Não	
313250 Itamarandiba/MG	Sim	Não	0	0	Não	
313290 Itamogi/MG	Não	Não	0	0	Não	
313300 Itamonte/MG	Sim	Não	0	0	Sim	
352210 Itanhaém/SP	Sim	Sim	1	20	Sim	
313310 Itanhandu/MG	Sim	Sim	1	16	Não	
313330 Itaobim/MG	Sim	Não	0	0	Não	
330210 Itaocara/RJ	Sim	Não	0	0	Não	
352220 Itapecerica da Serra/SP	Sim	Sim	1	20	Não	
313350 Itapeçerica/MG	Sim	Sim	0	0	Não	
320280 Itapemirim/ES	Sim	Não	0	0	Sim	
352230 Itapetininga/SP	Sim	Sim	1	24	Sim	
352240 Itapeva/SP	Sim	Sim	1	40	Sim	
352250 Itapeví/SP	Sim	Não	0	0	Não	
352260 Itapira/SP	Sim	Sim	1	32	Não	
352265 Itapirapuã Paulista/SP	Não	Não	0	0	Não	
352270 Itápolis/SP	Sim	Não	0	0	Não	
352300 Itapura/SP	Sim	Não	0	0	Não	
352310 Itaquaquecetuba/SP	Sim	Não	0	0	Não	
352320 Itararé/SP	Sim	Sim	1	22	Sim	
352330 Itariri/SP	Sim	Não	0	0	Não	
352340 Itatiba/SP	Sim	Sim	1	21	Sim	
313380 Itaúna/MG	Sim	Sim	2	93		
352360 Itirapina/SP	Sim	Sim	1	2	Sim	
352390 Itu/SP	Sim	Sim	1	65	Sim	
313420 Ituiutaba/MG	Sim	Não	0	0	Não	

TABELA Ca01 - INFORMAÇÕES SOBRE CATADORES

ANO DE
REFERÊNCIA
2010

Município	Existência de catadores dispersos	Organização			Existência de trabalho social executado pela Prefeitura	
		Existência de organização formal	Quantidade de entidades associativas	Quantidade de associados		
Código Nome/UF			entidades	pessoas		
Região Sudeste	Ca004	Ca005	Ca006	Ca007	Ca008	
352400 Itupeva/SP	Sim	Sim	1	25	Sim	
313440 Iturama/MG			0	0	Não	
313450 Itutinga/MG	Sim	Não	0	0	Não	
352410 Ituverava/SP	Sim	Sim	0	0	Não	
352420 Jaborandi/SP	Sim	Não	0	0	Não	
352430 Jaboticabal/SP	Sim	Sim	1	22	Sim	
352440 Jacarei/SP	Sim	Sim	1	30	Não	
313470 Jacinto/MG	Sim	Não	0	0		
313480 Jacui/MG	Não	Não	0	0	Não	
352470 Jaguariúna/SP	Sim	Sim	1	48	Sim	
352480 Jales/SP	Sim	Sim	1	21	Sim	
330227 Japeri/RJ	Sim	Não	0	0	Sim	
352510 Jardinópolis/SP	Sim	Sim	0	0	Não	
352520 Jarinu/SP	Sim	Não	0	0	Sim	
352530 Jaú/SP	Sim	Sim	1	9	Sim	
313540 Jeceaba/MG	Sim	Não	0	0	Não	
313550 Jequeri/MG	Sim	Não	0	0	Não	
320310 Jerônimo Monteiro/ES			0	0		
313610 Joanésia/MG	Não	Não	0	0	Não	
313620 João Monlevade/MG	Sim	Sim	1	29	Sim	
320313 João Neiva/ES	Não	Não	0	0	Não	
352560 João Ramalho/SP	Não	Não	0	0	Não	
313655 José Raydan/MG	Não	Não	0	0	Não	
313670 Juiz de Fora/MG	Sim	Sim	2	49	Sim	
352580 Júlio Mesquita/SP	Não	Não	0	0		
352590 Jundiá/SP	Sim	Não	0	0	Não	
352610 Juquia/SP	Sim	Não	0	0	Não	
313690 Juruaia/MG	Não	Não	0	0	Não	
313710 Lagamar/MG	Não	Não	0	0	Não	
313750 Lagoa Formosa/MG	Sim	Não	0	0	Não	
313760 Lagoa Santa/MG	Sim	Sim	1	24	Sim	
313780 Lambari/MG	Sim	Não	0	0	Não	
352640 Laranjal Paulista/SP	Sim	Sim	1	20	Sim	
352660 Lavrinhas/SP	Não	Não	0	0		
313835 Leme do Prado/MG	Sim	Não	0	0	Não	
352680 Lençóis Paulista/SP	Sim	Sim	2	100	Sim	
313860 Lima Duarte/MG	Sim	Não	0	0	Não	
313862 Limeira do Oeste/MG	Sim	Não	0	0	Não	
352690 Limeira/SP	Sim	Sim	1	193	Não	

TABELA Ca01 - INFORMAÇÕES SOBRE CATADORES

ANO DE
REFERÊNCIA
2010

Município	Existência de catadores dispersos	Organização			Existência de trabalho social executado pela Prefeitura	
		Existência de organização formal	Quantidade de entidades associativas	Quantidade de associados		
Código Nome/UF			entidades	pessoas		
Região Sudeste	Ca004	Ca005	Ca006	Ca007	Ca008	
352700 Lindóia/SP	Sim	Não	0	0	Não	
320320 Linhares/ES	Sim	Não	0	0	Sim	
352710 Lins/SP	Sim	Sim	1	22	Sim	
313865 Lontra/MG		Não	0	0	Não	
352725 Lourdes/SP	Sim	Não	0	0	Sim	
352740 Lucélia/SP	Sim	Não	0	0	Não	
352750 Lucianópolis/SP	Sim	Não	0	0	Não	
352760 Luis Antônio/SP	Sim	Não	0	0	Sim	
313868 Luislândia/MG	Não	Não	0	0	Não	
352790 Lutécia/SP	Sim	Não	0	0	Não	
313880 Luz/MG	Sim	Não	0	0	Não	
330240 Macaé/RJ	Sim	Sim	0	0	Sim	
352800 Macatuba/SP	Sim	Sim	1	18	Sim	
352810 Macauba/SP	Sim	Não	0	0	Não	
330245 Macuco/RJ	Sim	Não	0	0	Não	
352830 Magda/SP	Sim	Não	0	0	Sim	
352850 Mairiporã/SP	Sim	Não	0	0	Não	
352860 Manduri/SP	Sim	Sim	1	30	Sim	
313930 Manga/MG	Sim	Sim	1	3	Sim	
330260 Mangaratiba/RJ	Sim	Não	0	0		
313940 Manhuaçu/MG	Sim	Não	0	0	Não	
313960 Mantena/MG	Sim	Não	0	0	Não	
320330 Mantenópolis/ES	Não	Não	0	0	Não	
352870 Marabá Paulista/SP	Não	Não	0	0	Sim	
352880 Maracai/SP	Sim	Sim	0	0	Sim	
352885 Marapoama/SP	Sim	Não	0	0	Sim	
313990 Maria da Fé/MG	Sim	Não	0	0	Não	
314000 Mariana/MG	Sim	Sim	1	26	Sim	
330270 Maricá/RJ	Sim	Não	0	0	Não	
320335 Marilândia/ES	Sim	Não	0	0	Não	
352900 Marília/SP	Sim	Sim	1	35	Não	
314020 Maripá de Minas/MG	Não	Não	0	0	Não	
352920 Martinópolis/SP	Sim	Sim	1	17	Sim	
352930 Matão/SP	Sim	Sim	1	10	Sim	
314070 Mateus Leme/MG		Sim	1	7	Sim	
314120 Matutina/MG	Não	Não	0	0	Não	
352940 Mauá/SP	Sim	Sim	1	44	Não	
314140 Medina/MG	Sim	Não	0	0	Não	
330280 Mendes/RJ	Sim	Não	0	0	Sim	

TABELA Ca01 - INFORMAÇÕES SOBRE CATADORES

ANO DE
REFERÊNCIA
2010

Município	Existência de catadores dispersos	Organização			Existência de trabalho social executado pela Prefeitura
		Existência de organização formal	Quantidade de entidades associativas	Quantidade de associados	
Código Nome/UF			entidades	pessoas	
Região Sudeste	Ca004	Ca005	Ca006	Ca007	Ca008
352960 Meridiano/SP	Sim	Não	0	0	Sim
330285 Mesquita/RJ	Sim	Sim	0	0	
352970 Miguelópolis/SP	Sim	Não	0	0	
314190 Minduri/MG	Sim	Não	0	0	Sim
353000 Mira Estrela/SP	Não	Sim	1	10	Sim
330300 Miracema/RJ	Sim	Não	0	0	
353010 Mirandópolis/SP	Não	Não	0	0	Sim
353030 Mirassol/SP	Sim	Sim	1	9	Sim
353040 Mirassolândia/SP	Sim	Não	0	0	Não
353070 Mogi Guaçu/SP	Não	Não	0	0	Não
353060 Moji das Cruzes/SP	Sim	Não	0	0	Não
353090 Mombuca/SP	Sim	Não	0	0	Não
353110 Mongaguá/SP	Sim	Não	0	0	Sim
314270 Montalvânia/MG	Sim	Não	0	0	Não
320350 Montanha/ES	Não	Não	0	0	Não
353130 Monte Alto/SP	Sim	Não	0	0	Sim
314290 Monte Azul/MG	Não	Não	0	0	Não
314310 Monte Carmelo/MG	Sim	Não	0	0	Não
353160 Monte Castelo/SP	Sim	Não	0	0	Não
353180 Monte Mor/SP	Sim	Não	0	0	Não
314320 Monte Santo de Minas/MG	Sim	Não	0	0	Não
314340 Monte Sião/MG	Sim	Não	0	0	Não
353170 Monteiro Lobato/SP	Sim	Não	0	0	Não
314330 Montes Claros/MG	Sim	Não	0	0	Não
314350 Morada Nova de Minas/MG	Não	Não	0	0	Não
353190 Morro Agudo/SP	Sim	Sim	0	0	Sim
314360 Morro da Garça/MG	Não		0	0	
353200 Morungaba/SP	Sim	Sim	1	0	Não
353205 Motuca/SP	Não	Não	0	0	Sim
320360 Mucurici/ES	Não	Não	0	0	Não
320380 Muqui/ES	Sim	Não	0	0	Não
314390 Muriaé/MG	Sim	Sim	1	40	Não
314410 Muzambinho/MG	Sim	Não	0	0	Não
353215 Nantes/SP	Não	Não	0	0	
353220 Narandiba/SP	Sim	Não	0	0	
330310 Natividade/RJ	Sim	Não	0	0	Não
314450 Nazareno/MG	Não	Não	0	0	Não
314460 Nepomuceno/MG	Sim	Não	0	0	Não
353260 Nhandeara/SP	Sim	Não	0	0	Não

TABELA Ca01 - INFORMAÇÕES SOBRE CATADORES

ANO DE
REFERÊNCIA
2010

Município	Existência de catadores dispersos	Organização			Existência de trabalho social executado pela Prefeitura	
		Existência de organização formal	Quantidade de entidades associativas	Quantidade de associados		
Código Nome/UF			entidades	pessoas		
Região Sudeste	Ca004	Ca005	Ca006	Ca007	Ca008	
330330 Niterói/RJ	Sim	Sim	2	90	Sim	
353280 Nova Aliança/SP	Não	Não	0	0	Não	
314467 Nova Belém/MG	Não	Não	0	0	Não	
353282 Nova Campina/SP	Não	Sim	1	9	Não	
353284 Nova Canaã Paulista/SP	Não	Não	0	0		
353286 Nova Castilho/SP	Sim	Não	0	0	Não	
353290 Nova Europa/SP	Sim	Não	0	0	Não	
330340 Nova Friburgo/RJ	Sim	Sim	1	38	Não	
330350 Nova Iguaçu/RJ	Sim	Sim	1	0	Sim	
314480 Nova Lima/MG	Sim	Sim	1	24	Sim	
353330 Nova Luzitânia/SP	Sim	Sim	1	5	Sim	
353340 Nova Odessa/SP	Sim	Sim	1	16	Sim	
313660 Nova União/MG	Não	Não	0	0	Não	
353325 Novais/SP	Não	Não	0	0	Não	
314530 Novo Cruzeiro/MG	Não	Não	0	0	Não	
353350 Novo Horizonte/SP	Sim	Sim	1	15	Sim	
353390 Olímpia/SP	Sim	Não	0	0	Não	
314550 Olimpio Noronha/MG	Sim	Não	0	0	Não	
314570 Oliveira Fortes/MG	Não	Não	0	0		
314560 Oliveira/MG	Sim	Sim	1	16	Não	
353400 Onda Verde/SP	Sim	Não	0	0	Não	
314587 Orizânia/MG	Não	Não	0	0	Não	
353430 Orlândia/SP	Sim	Sim	1	33	Sim	
353440 Osasco/SP	Sim	Sim	1	96	Sim	
353470 Ourinhos/SP	Sim	Sim	1	60	Sim	
314590 Ouro Branco/MG	Sim	Sim	1	22	Sim	
314600 Ouro Fino/MG	Não	Não	0	0	Não	
314610 Ouro Preto/MG	Sim	Sim	2	16	Não	
353475 Ouroeste/SP	Sim	Sim	1	10	Sim	
353490 Pacaembu/SP	Sim	Não	0	0	Sim	
314630 Padre Paraíso/MG	Sim	Não	0	0	Não	
314655 Pai Pedro/MG	Não	Não	0	0	Não	
314650 Pains/MG	Não	Sim	1	8	Sim	
353520 Palmeira d'Oeste/SP	Sim	Sim	0	0		
353530 Palmital/SP	Sim	Sim	1	20	Sim	
353540 Panorama/SP	Sim	Não	0	0	Não	
314700 Paracatu/MG	Sim	Sim	1	22		
353550 Paraguaçu Paulista/SP	Sim	Sim	1	20	Sim	
353560 Paraibuna/SP	Sim	Não	0	0	Não	

TABELA Ca01 - INFORMAÇÕES SOBRE CATADORES

ANO DE
REFERÊNCIA
2010

Município	Existência de catadores dispersos	Organização			Existência de trabalho social executado pela Prefeitura	
		Existência de organização formal	Quantidade de entidades associativas	Quantidade de associados		
Código Nome/UF			entidades	pessoas		
Região Sudeste	Ca004	Ca005	Ca006	Ca007	Ca008	
314730 Paraisópolis/MG	Sim	Não	0	0	Não	
353590 Paranapuã/SP	Sim	Não	0	0	Não	
353625 Parisi/SP	Sim	Não	0	0	Não	
314750 Passabém/MG	Não	Não	0	0	Não	
314790 Passos/MG	Sim	Sim	1	12	Não	
314800 Patos de Minas/MG	Sim	Sim	1	14	Não	
330385 Paty do Alferes/RJ	Sim	Sim	1	32		
353640 Paulicéia/SP	Sim	Não	0	0	Não	
353650 Paulínia/SP	Não	Sim	1	42	Sim	
314840 Paulistas/MG	Sim	Não	0	0	Sim	
353660 Paulo de Faria/SP	Sim	Não	0	0	Não	
314850 Pavão/MG	Sim	Sim	1	23	Não	
353670 Pederneiras/SP	Sim	Não	0	0	Sim	
314890 Pedra do Indaia/MG	Sim	Não	0	0	Sim	
314900 Pedra Dourada/MG	Sim	Não	0	0	Não	
314910 Pedralva/MG	Sim	Não	0	0	Não	
353690 Pedranópolis/SP	Não	Não	0	0	Sim	
353710 Pedreira/SP	Sim	Sim	1	30	Sim	
353715 Pedrinhas Paulista/SP	Sim	Não	0	0	Sim	
353730 Penápolis/SP	Sim	Sim	1	28	Sim	
314950 Pequeri/MG	Sim	Não	0	0	Não	
353740 Pereira Barreto/SP	Sim	Sim	1	8	Sim	
353750 Pereiras/SP	Sim	Não	0	0	Sim	
314995 Periquito/MG	Não	Não	0	0	Não	
353760 Peruíbe/SP	Sim	Sim	0	0	Não	
315000 Pescador/MG	Não	Não	0	0	Não	
330390 Petrópolis/RJ	Sim	Sim	4	91	Não	
353770 Piacatu/SP	Sim	Não	0	0	Não	
315015 Piedade de Caratinga/MG	Sim	Não	0	0	Não	
353780 Piedade/SP	Sim	Sim	1	17	Sim	
353790 Pilar do Sul/SP	Sim	Sim	1	15	Sim	
315050 Pimenta/MG	Sim	Não	0	0	Sim	
353800 Pindamonhangaba/SP	Sim	Sim	2	49	Sim	
353810 Pindorama/SP	Sim	Não	0	0	Não	
315053 Pingo-d'Água/MG	Não		0	0		
353820 Pinhalzinho/SP	Sim	Não	0	0	Não	
330395 Pinheiral/RJ	Não	Não	0	0	Não	
353860 Piracaia/SP	Sim	Não	0	0		
315060 Piracema/MG	Não	Sim	0	0	Não	

TABELA Ca01 - INFORMAÇÕES SOBRE CATADORES

ANO DE
REFERÊNCIA
2010

Município	Existência de catadores dispersos	Organização			Existência de trabalho social executado pela Prefeitura	
		Existência de organização formal	Quantidade de entidades associativas	Quantidade de associados		
Código Nome/UF			entidades	pessoas		
Região Sudeste	Ca004	Ca005	Ca006	Ca007	Ca008	
353870 Piracicaba/SP	Sim	Sim	1	36	Sim	
330400 Pirai/RJ	Sim	Não	0	0	Não	
353880 Piraju/SP	Sim	Sim	1	20	Sim	
315070 Pirajuba/MG	Sim	Não	0	0	Sim	
353900 Pirangi/SP	Sim	Não	0	0	Não	
315090 Piranguçu/MG	Não	Sim	1	8	Sim	
315110 Pirapetinga/MG	Sim	Não	0	0	Não	
315120 Pirapora/MG	Sim	Sim	2	30	Sim	
353930 Pirassununga/SP	Sim	Sim	1	25	Não	
353950 Pitangueiras/SP	Sim	Não	0	0	Sim	
353970 Platina/SP	Sim	Não	0	0	Não	
353980 Poá/SP	Não	Sim	1	50	Sim	
315180 Poços de Caldas/MG	Sim	Sim	2	87	Sim	
315200 Pompéu/MG	Sim	Sim	2	18	Sim	
354010 Pongai/SP	Sim	Não	0	0	Não	
320425 Ponto Belo/ES	Sim	Não	0	0	Não	
315217 Ponto dos Volantes/MG	Não	Não	0	0	Não	
354040 Populina/SP	Sim	Não	0	0	Não	
354050 Porangaba/SP	Sim	Não	0	0		
330410 Porciúncula/RJ	Sim	Sim	1	12	Sim	
354060 Porto Feliz/SP	Sim	Sim	1	0	Não	
354070 Porto Ferreira/SP	Sim	Sim	0	0	Não	
315250 Pouso Alegre/MG	Sim	Sim	2	0	Não	
354085 Pracinha/SP	Sim	Não	0	0	Sim	
354100 Praia Grande/SP	Sim	Sim	1	30	Sim	
315280 Prata/MG	Sim	Não	0	0	Não	
354110 Presidente Alves/SP	Não	Sim	1	3	Sim	
315310 Presidente Bernardes/MG	Não	Não	0	0		
354130 Presidente Epitácio/SP	Sim	Sim	0	0	Não	
354140 Presidente Prudente/SP	Sim	Sim	0	0	Sim	
354150 Presidente Venceslau/SP	Sim	Sim	1	7	Não	
354160 Promissão/SP	Sim	Não	0	0	Não	
354170 Quatá/SP	Sim	Sim	1	12	Sim	
330414 Queimados/RJ	Sim	Não	0	0	Não	
315380 Queluzito/MG	Sim	Não	0	0	Sim	
354200 Quintana/SP	Não	Não	0	0	Não	
354210 Rafard/SP	Sim	Não	0	0	Não	
315400 Raul Soares/MG	Sim	Não	0	0	Não	
354230 Redenção da Serra/SP	Sim	Não	0	0	Não	

TABELA Ca01 - INFORMAÇÕES SOBRE CATADORES

ANO DE
REFERÊNCIA
2010

Município	Existência de catadores dispersos	Organização			Existência de trabalho social executado pela Prefeitura	
		Existência de organização formal	Quantidade de entidades associativas	Quantidade de associados		
Código Nome/UF			entidades	pessoas		
Região Sudeste	Ca004	Ca005	Ca006	Ca007	Ca008	
354240 Regente Feijó/SP	Sim	Não	0	0	Sim	
354250 Reginópolis/SP	Sim	Não	0	0	Não	
315420 Resende Costa/MG	Sim	Não	0	0	Sim	
315430 Resplendor/MG	Não	Sim	1	7	Não	
315440 Ressaquinha/MG	Sim	Não	0	0	Não	
354280 Ribeira/SP	Não	Não	0	0	Não	
354290 Ribeirão Bonito/SP			0	0		
354310 Ribeirão Corrente/SP	Sim	Não	0	0	Não	
354325 Ribeirão Grande/SP	Não	Sim	1	5	Sim	
354330 Ribeirão Pires/SP	Sim	Sim	1	23	Sim	
354340 Ribeirão Preto/SP	Sim	Sim	1	50	Sim	
354370 Rincão/SP	Sim	Não	0	0	Sim	
354380 Rinópolis/SP	Sim	Não	0	0	Não	
315480 Rio Acima/MG			0	0		
320435 Rio Bananal/ES	Sim	Não	0	0	Não	
330430 Rio Bonito/RJ	Sim	Não	0	0	Não	
354390 Rio Claro/SP	Sim	Sim	1	30	Sim	
330450 Rio das Flores/RJ	Sim	Não	0	0	Não	
330455 Rio de Janeiro/RJ	Sim	Sim	13	563	Sim	
315510 Rio do Prado/MG	Não	Não	0	0	Não	
315500 Rio Doce/MG	Não	Não	0	0	Sim	
315530 Rio Manso/MG	Não	Não	0	0	Não	
320440 Rio Novo do Sul/ES	Sim	Não	0	0	Não	
315570 Rio Piracicaba/MG	Não	Sim	1	20	Sim	
315590 Rio Preto/MG	Não	Não	0	0	Não	
354420 Riolândia/SP	Sim	Não	0	0	Sim	
354350 Riversul/SP	Sim	Não	0	0	Sim	
315620 Rochedo de Minas/MG	Sim	Não	0	0	Não	
315630 Rodeiro/MG	Sim	Não	0	0	Não	
354450 Rubinéia/SP	Sim	Não	0	0	Não	
315670 Sabará/MG	Sim	Não	0	0	Não	
354470 Sagres/SP	Não	Não	0	0	Não	
354490 Sales Oliveira/SP	Sim	Não	0	0	Não	
354500 Salesópolis/SP	Não	Sim	1	17	Sim	
315700 Salinas/MG	Sim	Não	0	0	Sim	
315710 Salto da Divisa/MG	Não	Não	0	0		
354530 Salto de Pirapora/SP	Sim	Sim	0	0		
354540 Salto Grande/SP	Sim	Não	0	0	Sim	
354520 Salto/SP	Sim	Sim	1	50	Sim	

TABELA Ca01 - INFORMAÇÕES SOBRE CATADORES

ANO DE
REFERÊNCIA
2010

Município	Existência de catadores dispersos	Organização			Existência de trabalho social executado pela Prefeitura	
		Existência de organização formal	Quantidade de entidades associativas	Quantidade de associados		
Código Nome/UF			entidades	pessoas		
Região Sudeste	Ca004	Ca005	Ca006	Ca007	Ca008	
354560 Santa Adélia/SP	Sim	Não	0	0		
354580 Santa Bárbara d'Oeste/SP	Sim	Não	0	0	Não	
315720 Santa Bárbara/MG	Sim	Não	0	0	Não	
354600 Santa Branca/SP	Sim	Não	0	0	Não	
354610 Santa Clara d'Oeste/SP	Sim	Não	0	0	Não	
354620 Santa Cruz da Conceição/SP	Não	Sim	0	0	Não	
354630 Santa Cruz das Palmeiras/SP	Sim	Sim	1	12	Não	
354650 Santa Ernestina/SP	Sim	Não	0	0	Não	
354670 Santa Gertrudes/SP	Sim	Sim	1	20	Sim	
354680 Santa Isabel/SP	Sim	Sim	1	8	Não	
320450 Santa Leopoldina/ES	Não	Não	0	0		
354690 Santa Lucia/SP	Sim	Não	0	0	Não	
315780 Santa Luzia/MG	Sim	Sim	1	12	Sim	
354700 Santa Maria da Serra/SP	Sim	Não	0	0	Sim	
330460 Santa Maria Madalena/RJ	Sim	Não	0	0	Não	
354710 Santa Mercedes/SP	Sim	Não	0	0	Não	
354750 Santa Rita do Passa Quatro/SP	Sim	Sim	0	0	Não	
315960 Santa Rita do Sapucaí/MG	Sim	Não	0	0	Não	
354740 Santa Rita d'Oeste/SP	Sim	Não	0	0	Sim	
315980 Santa Vitória/MG	Não	Não	0	0	Não	
354720 Santana da Ponte Pensa/SP	Sim	Não	0	0	Não	
354730 Santana de Parnaíba/SP	Não	Sim	0	0	Sim	
315870 Santana do Garambéu/MG	Não	Não	0	0	Não	
354770 Santo Anastácio/SP	Sim	Não	0	0	Sim	
354780 Santo André/SP	Sim	Não	0	0	Não	
354790 Santo Antônio da Alegria/SP	Não	Não	0	0	Não	
354800 Santo Antônio de Posse/SP	Não	Sim	1	34	Sim	
315990 Santo Antônio do Amparo/MG	Sim	Não	0	0	Não	
316030 Santo Antônio do Jacinto/MG	Sim	Não	0	0	Não	
354810 Santo Antônio do Jardim/SP	Sim	Não	0	0	Sim	
316040 Santo Antônio do Monte/MG	Sim	Sim	1	13	Sim	
316060 Santo Hipólito/MG	Sim	Não	0	0	Não	
354840 Santópolis do Aguapeí/SP	Sim	Não	0	0	Sim	
354850 Santos/SP	Sim	Não	0	0		
354870 São Bernardo do Campo/SP	Sim	Sim	2	80	Sim	
316090 São Brás do Suaçuí/MG	Não	Não	0	0	Não	
354880 São Caetano do Sul/SP	Sim	Não	0	0	Não	
354890 São Carlos/SP	Sim	Sim	1	45	Sim	
316095 São Domingos das Dores/MG	Sim	Não	0	0	Não	

TABELA Ca01 - INFORMAÇÕES SOBRE CATADORES

ANO DE
REFERÊNCIA
2010

Município	Existência de catadores dispersos	Organização			Existência de trabalho social executado pela Prefeitura	
		Existência de organização formal	Quantidade de entidades associativas	Quantidade de associados		
Código Nome/UF			entidades	pessoas		
Região Sudeste	Ca004	Ca005	Ca006	Ca007	Ca008	
316105 São Félix de Minas/MG	Não	Não	0	0	Não	
316140 São Francisco do Glória/MG	Sim	Não	0	0	Não	
320470 São Gabriel da Palha/ES	Sim	Não	0	0	Não	
316160 São Geraldo da Piedade/MG	Não	Não	0	0	Não	
316165 São Geraldo do Baixo/MG	Não		0	0	Não	
316170 São Gonçalo do Abaeté/MG	Não	Não	0	0	Não	
316180 São Gonçalo do Pará/MG	Sim	Sim	1	12	Não	
316200 São Gonçalo do Sapucaí/MG	Sim	Não	0	0	Não	
330490 São Gonçalo/RJ	Sim	Não	0	0	Sim	
316210 São Gotardo/MG	Sim	Não	0	0	Não	
354910 São João da Boa Vista/SP	Sim	Não	0	0	Não	
354925 São João de Itacema/SP	Não	Não	0	0	Não	
330510 São João de Meriti/RJ	Sim	Sim	1	120	Sim	
316250 São João del Rei/MG	Sim	Sim	1	16	Sim	
316280 São João Evangelista/MG	Sim	Sim	0	0	Sim	
354940 São Joaquim da Barra/SP	Sim	Não	0	0		
316294 São José da Barra/MG	Não	Sim	1	12	Sim	
354950 São José da Bela Vista/SP	Sim	Não	0	0	Não	
316295 São José da Lapa/MG	Sim	Não	0	0	Não	
330513 São José de Ubá/RJ	Não		0	0		
320480 São José do Calçado/ES	Sim	Não	0	0	Sim	
316340 São José do Goiabal/MG	Sim	Não	0	0	Não	
316350 São José do Jacuri/MG	Não	Não	0	0	Não	
354970 São José do Rio Pardo/SP	Sim	Sim	1	18	Sim	
354980 São José do Rio Preto/SP			0	0		
330515 São José do Vale do Rio Preto/RJ	Sim	Sim	1	17	Sim	
354990 São José dos Campos/SP	Sim	Sim	2	114	Sim	
354995 São Lourenço da Serra/SP	Não		0	0		
355000 São Luís do Paraitinga/SP	Sim	Não	0	0	Não	
320490 São Mateus/ES	Sim	Sim	1	17	Sim	
316380 São Miguel do Anta/MG	Sim	Não	0	0	Não	
355030 São Paulo/SP	Sim	Sim	20	1.106	Sim	
316390 São Pedro da União/MG	Sim	Não	0	0	Não	
355050 São Pedro do Turvo/SP	Sim	Não	0	0		
355040 São Pedro/SP	Sim	Não	0	0		
320495 São Roque do Canaã/ES	Sim	Não	0	0	Não	
355060 São Roque/SP	Não	Não	0	0	Não	
355080 São Sebastião da Gramma/SP	Sim	Não	0	0	Sim	
330530 São Sebastião do Alto/RJ	Não	Não	0	0		

TABELA Ca01 - INFORMAÇÕES SOBRE CATADORES

ANO DE
REFERÊNCIA
2010

Município	Existência de catadores dispersos	Organização			Existência de trabalho social executado pela Prefeitura	
		Existência de organização formal	Quantidade de entidades associativas	Quantidade de associados		
Código Nome/UF			entidades	pessoas		
Região Sudeste	Ca004	Ca005	Ca006	Ca007	Ca008	
316450 São Sebastião do Maranhão/MG	Sim	Não	0	0	Não	
316470 São Sebastião do Paraíso/MG	Sim	Sim	1	20	Sim	
316480 São Sebastião do Rio Preto/MG	Não		0	0	Não	
355070 São Sebastião/SP	Sim	Não	0	0	Não	
316500 São Tiago/MG	Sim	Não	0	0	Não	
355100 São Vicente/SP	Sim	Sim	1	100	Sim	
316540 Sapucaí-Mirim/MG	Sim	Sim	1	8	Não	
316570 Senador Firmino/MG	Sim	Não	0	0	Sim	
316600 Senhora de Oliveira/MG	Não	Não	0	0	Não	
316640 Seritinga/MG	Sim	Não	0	0	Não	
316670 Serra dos Aimorés/MG	Sim	Sim	1	12	Sim	
320500 Serra/ES	Sim	Sim	1	25	Sim	
316690 Serrania/MG	Sim	Não	0	0	Não	
316695 Serranópolis de Minas/MG	Sim	Não	0	0	Não	
316710 Serro/MG	Não	Não	0	0	Não	
355170 Sertãozinho/SP	Sim	Sim	1	20	Sim	
355180 Sete Barras/SP	Não	Não	0	0	Não	
316720 Sete Lagoas/MG	Sim	Sim	1	36	Sim	
316750 Simão Pereira/MG	Não	Não	0	0	Não	
316760 Simonésia/MG	Sim	Não	0	0	Não	
355210 Socorro/SP	Sim	Não	0	0	Não	
316780 Soledade de Minas/MG	Sim	Não	0	0	Não	
355220 Sorocaba/SP		Sim	4	190	Sim	
355230 Sud Mennucci/SP	Sim	Não	0	0	Sim	
355240 Sumaré/SP	Sim	Sim	2	41	Sim	
355255 Suzanópolis/SP	Sim	Não	0	0		
355250 Suzano/SP	Sim	Sim	1	20	Sim	
355260 Tabapuã/SP	Sim	Não	0	0	Não	
355270 Tabatinga/SP	Sim	Não	0	0	Sim	
355280 Taboão da Serra/SP	Sim	Sim	1	35	Sim	
316800 Taiobeiras/MG	Sim	Sim	0	0	Sim	
355320 Taiúva/SP	Sim	Não	0	0	Não	
355330 Tambauí/SP	Sim	Sim	1	24	Não	
316820 Tapirai/MG	Não	Não	0	0	Não	
355350 Tapirai/SP	Sim	Não	0	0	Não	
355370 Taquaritinga/SP	Sim	Não	0	0	Não	
355380 Taquarituba/SP	Sim	Sim	1	8	Sim	
355400 Tatui/SP	Sim	Sim	1	40	Sim	
355410 Taubaté/SP	Sim	Sim	3	60	Sim	

TABELA Ca01 - INFORMAÇÕES SOBRE CATADORES

ANO DE
REFERÊNCIA
2010

Município	Existência de catadores dispersos	Organização			Existência de trabalho social executado pela Prefeitura	
		Existência de organização formal	Quantidade de entidades associativas	Quantidade de associados		
Código Nome/UF			entidades	pessoas		
Região Sudeste	Ca004	Ca005	Ca006	Ca007	Ca008	
316850 Teixeira/MG	Sim	Não	0	0	Não	
355430 Teodoro Sampaio/SP	Sim	Não	0	0	Não	
316860 Teófilo Otoni/MG	Sim	Sim	1	13	Sim	
355440 Terra Roxa/SP	Sim	Não	0	0	Não	
316900 Tocantins/MG	Sim	Não	0	0	Não	
355465 Torre de Pedra/SP	Não	Não	0	0	Não	
355475 Trabiju/SP	Sim	Não	0	0	Não	
355480 Tremembé/SP	Sim	Não	0	0	Não	
316930 Três Corações/MG	Sim	Sim	1	40	Sim	
355490 Três Fronteiras/SP	Sim	Não	0	0	Sim	
316935 Três Marias/MG	Sim	Sim	0	0	Não	
316950 Tumiritinga/MG	Não	Não	0	0	Não	
355500 Tupã/SP	Não	Sim	1	47	Sim	
355520 Turiúba/SP	Sim	Não	0	0	Não	
317000 Ubai/MG	Não	Não	0	0	Não	
317010 Uberaba/MG	Sim	Sim	2	100	Sim	
317020 Uberlândia/MG	Sim	Sim	2	35	Não	
355550 Ubirajara/SP	Não	Não	0	0	Não	
317043 União de Minas/MG	Não		0	0	Não	
355580 Urânia/SP	Sim	Não	0	0	Não	
355590 Uru/SP	Não	Não	0	0	Não	
317047 Uruana de Minas/MG	Não	Não	0	0	Não	
317052 Urucuia/MG	Sim	Não	0	0	Sim	
355600 Urupês/SP	Sim	Não	0	0		
330610 Valença/RJ	Sim	Não	0	0		
355620 Valinhos/SP	Sim	Não	0	0	Não	
355630 Valparaíso/SP	Sim	Não	0	0	Não	
320503 Vargem Alta/ES	Sim	Não	0	0	Não	
317060 Vargem Bonita/MG	Sim	Não	0	0	Não	
355640 Vargem Grande do Sul/SP	Sim	Sim	1	24	Não	
355645 Vargem Grande Paulista/SP	Sim	Não	0	0		
317070 Varginha/MG	Sim	Sim	0	0	Sim	
317075 Varjão de Minas/MG	Não	Não	0	0		
330615 Varre-Sai/RJ	Sim	Não	0	0	Não	
317080 Várzea da Palma/MG	Sim	Não	0	0	Não	
330620 Vassouras/RJ	Sim	Não	0	0	Não	
317100 Vazante/MG	Sim	Não	0	0	Não	
320506 Venda Nova do Imigrante/ES	Não	Não	0	0	Não	
317115 Vermelho Novo/MG	Não	Não	0	0	Não	

TABELA Ca01 - INFORMAÇÕES SOBRE CATADORES

ANO DE
REFERÊNCIA
2010

Município	Existência de catadores dispersos	Organização			Existência de trabalho social executado pela Prefeitura	
		Existência de organização formal	Quantidade de entidades associativas	Quantidade de associados		
Código Nome/UF			entidades	pessoas		
Região Sudeste	Ca004	Ca005	Ca006	Ca007	Ca008	
317120 Vespasiano/MG	Sim	Sim	4	48	Não	
320510 Viana/ES	Não	Não	0	0	Não	
317130 Viçosa/MG	Sim	Sim	2	28	Sim	
320515 Vila Pavão/ES	Sim	Não	0	0	Não	
355670 Vinhedo/SP	Não	Sim	1	0	Não	
355680 Viradouro/SP	Sim	Não	0	0	Não	
317170 Virginia/MG	Sim	Não	0	0	Não	
317190 Virgolândia/MG	Não	Não	0	0	Não	
317200 Visconde do Rio Branco/MG	Sim	Sim	1	17	Sim	
355695 Vitória Brasil/SP	Sim	Não	0	0	Não	
320530 Vitória/ES	Sim	Sim	2	42	Sim	
330630 Volta Redonda/RJ	Sim	Sim	2	47	Não	
355700 Votorantim/SP	Sim	Sim	0	0	Sim	
355710 Votuporanga/SP	Sim	Sim	1	40	Sim	
355715 Zacarias/SP	Sim	Não	0	0	Não	

TABELA Up01
INFORMAÇÕES SOBRE AS UNIDADES DE PROCESSAMENTO

TABELA Up01 - INFORMAÇÕES SOBRE AS UNIDADES DE PROCESSAMENTO

ANO DE
REFERÊNCIA
2010

Município de localização	Unidades de processamento dos resíduos sólidos situadas no município						
	Nome da unidade	Tipo da unidade segundo o município informante	Município responsável pelo gerenciamento	Operador	Início de operação	Recebe de outros municípios	Unidade em operação no ano de referência
Código Nome/UF							
Região Sudeste	Up001	Up003	Up079	Up004	Up002	Up012	Up051
310050 Açucena/MG	LIXÃO MUNICIPAL	Lixão	O próprio	Prefeitura ou SLU		Não	Sim
350010 Adamantina/SP	Prefeitura do Município de Adamantina	Unidade de triagem (galpão ou usina)	O próprio	Prefeitura ou SLU	1986	Não	Sim
350020 Adolfo/SP	ATERRO SANITARIO MUNICIPAL EM VALAS - ADOLFO	Aterro sanitário	O próprio	Prefeitura ou SLU	2002	Não	Sim
320010 Afonso Cláudio/ES	ATERRO CONTROLADO DO MUNICÍPIO DE AFONSO CLÁUDIO	Aterro controlado	O próprio	Prefeitura ou SLU	2010	Não	Sim
310070 Água Comprida/MG	ATERRO CONTROLADO	Aterro controlado	O próprio	Prefeitura ou SLU	2007	Não	Sim
350030 Aguai/SP	ATERRO SANITÁRIO EM VALAS	Aterro controlado	O próprio	Prefeitura ou SLU	2001	Não	Sim
310080 Aguanil/MG	Aterro Controlado de Aguanil	Aterro controlado	O próprio	Prefeitura ou SLU	2003	Não	Sim
310080 Aguanil/MG	Unidade de Triagem de Aguanil	Unidade de triagem (galpão ou usina)	O próprio	Prefeitura ou SLU	2005	Não	Sim
350040 Águas da Prata/SP	ACRAP Associação dos Catadores Mat Recicláveis Ág	Unidade de triagem (galpão ou usina)	O próprio	Associação de catadores	2005	Não	Sim
310110 Aimorés/MG	ATERRO SANITÁRIO	Aterro sanitário	O próprio	Prefeitura ou SLU	1998	Não	Sim
310110 Aimorés/MG	Unidade Compostagem	Unidade de compostagem (pátio ou usina)	O próprio	Prefeitura ou SLU	1998	Não	Sim
310110 Aimorés/MG	Unidade de Triagem	Unidade de triagem (galpão ou usina)	O próprio	Prefeitura ou SLU	1998	Não	Sim
310160 Alfenas/MG	Aterro controlado Alfenas	Aterro controlado	O próprio	Prefeitura ou SLU		Não	Sim
310180 Alpercata/MG	Lixão de Alpercata	Lixão	O próprio	Prefeitura ou SLU		Não	Sim
350090 Altair/SP	Aterro de Resíduos Sólidos Domiciliares em Valas	Aterro controlado	O próprio	Prefeitura ou SLU	2005	Não	Sim
310200 Alterosa/MG	Usina de Triagem e Compostagem de Lixo	Unidade de triagem (galpão ou usina)	O próprio	Prefeitura ou SLU	1995	Não	Sim
350110 Alto Alegre/SP	unidade de alto alegre(novo cadastro)	Aterro sanitário	O próprio	Prefeitura ou SLU	2009	Não	Sim
315350 Alto Jequitibá/MG	Lixão Unidade 1	Lixão	O próprio	Prefeitura ou SLU		Não	Sim
350115 Alumínio/SP	ATERRO SANITÁRIO MUNICIPAL	Aterro sanitário	O próprio	Empresa privada	1999	Não	Sim
350115 Alumínio/SP	COOPERAL	Unidade de triagem (galpão ou usina)	O próprio	Associação de catadores	2007	Não	Sim
350120 Álvares Florence/SP	Prefeitura Municipal Álvares Florence	Aterro sanitário	O próprio	Prefeitura ou SLU	2009	Não	Sim
350130 Álvares Machado/SP	Aterro Controlado de Álvares Machado	Aterro controlado	O próprio	Prefeitura ou SLU	2006	Não	Sim
350150 Alvinlândia/SP	ATERRO SANITÁRIO MUNICIPAL	Aterro sanitário	O próprio	Prefeitura ou SLU	2009	Sim	Sim
310240 Alvorada de Minas/MG	Aterro Controlado de Alvorada de Minas	Aterro controlado	O próprio	Prefeitura ou SLU	2008	Não	Sim
350160 Americana/SP	Aterro Sanitário do Salto Grande	Aterro controlado	O próprio	Prefeitura ou SLU	2001	Não	Sim
350160 Americana/SP	Unidade de Triagem CooperLirios	Outra	O próprio	Associação de catadores	2005	Não	Sim
350160 Americana/SP	Unidade de Triagem São Domingos	Outra	O próprio	Associação de catadores	2003	Não	Sim
350190 Amparo/SP	Aterro Sanitário Municipal de Amparo	Aterro sanitário	O próprio	Prefeitura ou SLU	1995	Sim	Sim
310260 Andradas/MG	Aterro Sanitário do Município de Andradas	Aterro sanitário	O próprio	Prefeitura ou SLU	2009	Não	Sim
310280 Andrelândia/MG	Aterro Controlado	Aterro controlado	O próprio	Prefeitura ou SLU		Não	Sim
350220 Angatuba/SP	Aterro sanitário de Angatuba	Aterro sanitário	O próprio	Prefeitura ou SLU	2004	Não	Sim
330010 Angra dos Reis/RJ	Anró	Aterro controlado	O próprio	Empresa privada	2001	Não	Sim
330010 Angra dos Reis/RJ	Vala Específica para RSS	Vala específica de RSS	O próprio	Empresa privada	2001	Não	Sim
350230 Anhembí/SP	Anhembí	Aterro sanitário	O próprio	Prefeitura ou SLU	1988	Não	Sim
350240 Anhumas/SP	PREFEITURA MUNICIPAL DE ANHUMAS	Aterro controlado	O próprio	Prefeitura ou SLU	2000	Não	Sim
310290 Antônio Carlos/MG	ATERRO CONTROLADO	Aterro controlado	O próprio	Prefeitura ou SLU	2005	Não	Sim
350260 Aparecida d'Oeste/SP	Aterro de Resíduos sólidos	Aterro sanitário	O próprio	Prefeitura ou SLU	2003	Não	Sim
350270 Apiaí/SP	Aterro Sanitário de Apiaí	Aterro sanitário	O próprio	Prefeitura ou SLU	2004	Não	Sim
350280 Araçatuba/SP	Aterro de Araçatuba-SP		O próprio		1997		Não

TABELA Up01 - INFORMAÇÕES SOBRE AS UNIDADES DE PROCESSAMENTO

ANO DE
REFERÊNCIA
2010

Município de localização	Unidades de processamento dos resíduos sólidos situadas no município						
	Nome da unidade	Tipo da unidade segundo o município informante	Município responsável pelo gerenciamento	Operador	Início de operação	Recebe de outros municípios	Unidade em operação no ano de referência
Código Nome/UF							
Região Sudeste	Up001	Up003	Up079	Up004	Up002	Up012	Up051
350280 Araçatuba/SP	Aterro de Araçatuba-SP	Aterro sanitário	O próprio	Empresa privada	2010	Não	Sim
350290 Araçoiaba da Serra/SP	Usina de reciclagem de lixo domiciliar	Unidade de triagem (galpão ou usina)	O próprio	Prefeitura ou SLU	2001	Não	Sim
320060 Aracruz/ES	AMBITEC	Aterro sanitário	O próprio	Empresa privada	1999	Sim	Sim
310340 Araçuaí/MG	Aterro	Aterro controlado	O próprio	Prefeitura ou SLU	2003	Não	Sim
310340 Araçuaí/MG	Unidade RSS	Vala específica de RSS	O próprio	Prefeitura ou SLU	2003	Não	Sim
310350 Araguari/MG	Aterro Controlado	Aterro sanitário	O próprio	Prefeitura ou SLU	2001	Não	Sim
310350 Araguari/MG	Incinerador	Queima em forno de qualquer tipo	O próprio	Prefeitura ou SLU	2001	Não	Não
310350 Araguari/MG	Unidade de Triagem	Unidade de triagem (galpão ou usina)	O próprio	Prefeitura ou SLU	2002	Não	Não
310350 Araguari/MG	Vala para RSS	Vala específica de RSS	O próprio	Empresa privada	2001	Não	Não
350310 Arandu/SP	Aterro Sanitário de Arandu	Aterro sanitário	O próprio	Prefeitura ou SLU	2006	Não	Sim
350315 Arapeí/SP	Aterro Controlado	Aterro controlado	O próprio	Prefeitura ou SLU	2009	Não	Sim
310375 Araporã/MG	Aterro Controlado de Araporã	Aterro controlado	O próprio	Empresa privada	2009	Não	Sim
350320 Araraquara/SP	Aterro Controlado		O próprio		1975	Não	Não
350320 Araraquara/SP	Bolsão de entulho	Outra	O próprio	Outro	2003	Não	Sim
350320 Araraquara/SP	Central de Tratamento de Resíduos Serviço de Saúde	Unidade de tratamento por incineração	O próprio	Outro	1990	Sim	Sim
350320 Araraquara/SP	UNIDADE DE TRANSBORDO DE RESÍDUOS SÓLIDOS DOMICILI	Unidade de transbordo	O próprio	Empresa privada	2009	Não	Sim
350320 Araraquara/SP	Usina de Reciclagem	Unidade de triagem (galpão ou usina)	O próprio	Associação de catadores	1988	Não	Sim
350330 Araras/SP	ATERRO DE RESÍDUOS SÓLIDOS DE ARARAS	Unidade de triagem (galpão ou usina)	O próprio	Prefeitura ou SLU	1992	Não	Sim
350335 Arco-Iris/SP	Aterro Sanitário em Valas	Aterro controlado	O próprio	Prefeitura ou SLU	2005	Não	Sim
310420 Arcos/MG	Antigo lixão		O próprio				Não
310420 Arcos/MG	Aterro Amâncio Alves	Aterro sanitário	O próprio	Prefeitura ou SLU	2003	Não	Sim
310420 Arcos/MG	Aterro de inertes		O próprio		2003		Não
310420 Arcos/MG	Pátio de Compostagem	Unidade de compostagem (pátio ou usina)	O próprio	Prefeitura ou SLU		Não	Sim
310420 Arcos/MG	Unidade de Triagem	Unidade de triagem (galpão ou usina)	O próprio	Associação de catadores	2003	Não	Sim
310420 Arcos/MG	Vala para RSS		O próprio		2003		Não
310445 Aricanduva/MG	ATERRO CONTROLADO MUNICIPAL	Aterro controlado	O próprio	Prefeitura ou SLU	2009	Não	Sim
350400 Assis/SP	Aterro de Resíduos de Construção e Demolição	Aterro de Resíduos da Construção Civil (=inertes	O próprio	Prefeitura ou SLU	2005	Não	Sim
350400 Assis/SP	Aterro Sanitário de Rejeitos	Aterro controlado	O próprio	Prefeitura ou SLU	1988	Não	Sim
350400 Assis/SP	CCOCASSIS Cooperativa de catadores de materiais re	Unidade de triagem (galpão ou usina)	O próprio	Associação de catadores	2001	Não	Sim
350400 Assis/SP	ECOVALVERDE	Unidade de transbordo	O próprio	Consortio intermunicipal	2009	Sim	Sim
350400 Assis/SP	Sterlix Ambiental Ltda	Unidade de transbordo	O próprio	Empresa privada	2007	Não	Sim
350400 Assis/SP	Usina de Reciclagem e Compostagem de Assis	Unidade de triagem (galpão ou usina)	O próprio	Prefeitura ou SLU	1988	Não	Sim
350410 Atibaia/SP	Central de Triagem e Transbordo	Unidade de triagem (galpão ou usina)	O próprio	Associação de catadores	1997	Não	Sim
350440 Avanhandava/SP	Aterro Sanitário em Valas - Brasil	Aterro sanitário	O próprio	Prefeitura ou SLU	2009	Não	Sim
320080 Baixo Guandu/ES	Unidade de Tratamento de Lixo	Aterro controlado	O próprio	Empresa privada	1999	Não	Sim
350470 Balbinos/SP	BALBINOS - PREFEITURA MUNICIPAL DE BALBINOS	Aterro sanitário	O próprio	Prefeitura ou SLU	2002	Sim	Sim
350500 Barão de Antonina/SP	Aterro Sanitário de Barão de Antonina	Aterro sanitário	O próprio	Prefeitura ou SLU	1996	Não	Sim
310540 Barão de Cocais/MG	Aterro Sanitário de Barão de Cocais	Aterro sanitário	O próprio	Prefeitura ou SLU	2005	Não	Sim
310560 Barbacena/MG	Aterro Controlado	Aterro controlado	O próprio	Prefeitura ou SLU	2002	Sim	Sim

Entre as unidades que não estiveram em operação encontram-se algumas desativadas definitivamente.

TABELA Up01 - INFORMAÇÕES SOBRE AS UNIDADES DE PROCESSAMENTO

ANO DE
REFERÊNCIA
2010

Município de localização	Unidades de processamento dos resíduos sólidos situadas no município						
	Nome da unidade	Tipo da unidade segundo o município informante	Município responsável pelo gerenciamento	Operador	Início de operação	Recebe de outros municípios	Unidade em operação no ano de referência
Código Nome/UF							
Região Sudeste	Up001	Up003	Up079	Up004	Up002	Up012	Up051
310560 Barbacena/MG	Unidade Triagem		O próprio		2002		Não
310560 Barbacena/MG	Vala Específica para RSS		O próprio		2005		Não
350530 Barra Bonita/SP	Barra Bonita	Aterro sanitário	O próprio	Prefeitura ou SLU	2008	Não	Sim
350535 Barra do Chapéu/SP	Aterro Sanitário - Realce	Aterro sanitário	O próprio	Prefeitura ou SLU	2008	Não	Sim
310570 Barra Longa/MG	Prefeitura Municipal de Barra Longa	Aterro controlado	O próprio	Prefeitura ou SLU	2008	Não	Sim
330040 Barra Mansa/RJ	Barra Mansa	Unidade de triagem (galpão ou usina)	O próprio	Associação de catadores	2005	Não	Sim
330040 Barra Mansa/RJ	Lixão	Lixão	O próprio	Prefeitura ou SLU	1988	Não	Sim
350550 Barretos/SP	Aterro Sanitário Municipal	Aterro sanitário	O próprio	Empresa privada		Não	Sim
350550 Barretos/SP	Usina de Reciclagem de Resíduos Domésticos	Unidade de triagem (galpão ou usina)	O próprio	Empresa privada	2010	Não	Sim
310590 Barroso/MG	UNIDADE DE COMPOSTAGEM DE BARROSO		O próprio				
310590 Barroso/MG	USINA DE TRIAGEM DE BARROSO	Unidade de compostagem (pátio ou usina)	O próprio	Prefeitura ou SLU	2008	Não	Sim
350590 Batatais/SP	Aterro Sanitário Municipal	Aterro sanitário	O próprio	Prefeitura ou SLU	2000	Não	Sim
350600 Bauru/SP	Aterro Sanitário de Bauru	Aterro sanitário	O próprio	Prefeitura ou SLU	1993	Não	Sim
350600 Bauru/SP	Central de Reciclagem	Unidade de triagem (galpão ou usina)	O próprio	Associação de catadores	1993	Não	Sim
350600 Bauru/SP	Erosão para entulhos	Aterro de Resíduos da Construção Civil (=inertes	O próprio	Prefeitura ou SLU	2005	Não	Sim
350600 Bauru/SP	Valas Sépticas	Vala específica de RSS	O próprio	Prefeitura ou SLU	1994	Não	Não
350600 Bauru/SP	Viviero de Mudas	Outra	O próprio	Prefeitura ou SLU	2000	Não	Sim
350610 Bebedouro/SP	Estação de transbordo de Resíduos Sólidos	Unidade de transbordo	O próprio	Empresa privada	2010	Não	Sim
310610 Belmiro Braga/MG	Aterro Controlado	Aterro controlado	O próprio	Prefeitura ou SLU	2009	Não	Sim
310620 Belo Horizonte/MG	ASMARE Galpão Contorno	Unidade de triagem (galpão ou usina)	O próprio	Associação de catadores	1992	Não	Sim
310620 Belo Horizonte/MG	ASMARE Galpão Ituiutaba	Unidade de triagem (galpão ou usina)	O próprio	Associação de catadores	2001	Não	Sim
310620 Belo Horizonte/MG	ASTEMARP Pampulha	Unidade de triagem (galpão ou usina)	O próprio	Associação de catadores	2003	Não	Não
310620 Belo Horizonte/MG	Aterro de Inertes da CTRS BR040	Aterro de Resíduos da Construção Civil (=inertes	O próprio	Prefeitura ou SLU	2005	Não	Sim
310620 Belo Horizonte/MG	Aterro Sanitário CTRS BR 040 - DESATIVADO	Aterro sanitário	O próprio	Prefeitura ou SLU	1975	Não	Sim
310620 Belo Horizonte/MG	Célula de Saúde CTRS BR040	Vala específica de RSS	O próprio	Prefeitura ou SLU	2007	Não	Sim
310620 Belo Horizonte/MG	COMARP	Unidade de triagem (galpão ou usina)	O próprio	Associação de catadores	2004	Não	Sim
310620 Belo Horizonte/MG	Compostagem	Unidade de compostagem (pátio ou usina)	O próprio	Prefeitura ou SLU	1996	Não	Sim
310620 Belo Horizonte/MG	COOCAPEL	Unidade de triagem (galpão ou usina)	O próprio	Associação de catadores	2003	Não	Sim
310620 Belo Horizonte/MG	Coopemar Oeste	Unidade de triagem (galpão ou usina)	O próprio	Associação de catadores	2005	Não	Sim
310620 Belo Horizonte/MG	COOPERSOL Venda Nova	Unidade de triagem (galpão ou usina)	O próprio	Associação de catadores	2003	Não	Sim
310620 Belo Horizonte/MG	COOPERSOLI Barreiro	Unidade de triagem (galpão ou usina)	O próprio	Associação de catadores	2003	Não	Sim
310620 Belo Horizonte/MG	Est. Reciclagem Entulho CTRS BR040	Área de reciclagem de RCD (=un reciclagem ent	O próprio	Prefeitura ou SLU	2005	Não	Sim
310620 Belo Horizonte/MG	Estação de Transbordo CTRS BR040	Unidade de transbordo	O próprio	Prefeitura ou SLU	2005	Não	Sim
310620 Belo Horizonte/MG	Estação Estoril	Área de reciclagem de RCD (=un reciclagem ent	O próprio	Prefeitura ou SLU	1996	Não	Sim
310620 Belo Horizonte/MG	Estação Pampulha	Área de reciclagem de RCD (=un reciclagem ent	O próprio	Prefeitura ou SLU	1996	Não	Sim
310640 Belo Vale/MG	Usina de Compostagem de Resíduos Sólidos	Unidade de compostagem (pátio ou usina)	O próprio	Prefeitura ou SLU	2008	Não	Sim
310640 Belo Vale/MG	Usina de Triagem	Unidade de triagem (galpão ou usina)	O próprio	Prefeitura ou SLU	2008	Não	Sim
350620 Bento de Abreu/SP	Und. De Incineração CONSTROESTE CONSTRUTORA	Unidade de tratamento por incineração	O próprio	Empresa privada	2000	Sim	Sim
310660 Bertópolis/MG	ATERRO MUNICIPAL	Aterro controlado	O próprio	Prefeitura ou SLU	2008	Não	Sim

Entre as unidades que não estiveram em operação encontram-se algumas desativadas definitivamente.

TABELA Up01 - INFORMAÇÕES SOBRE AS UNIDADES DE PROCESSAMENTO

ANO DE
REFERÊNCIA
2010

Município de localização		Unidades de processamento dos resíduos sólidos situadas no município						
		Nome da unidade	Tipo da unidade segundo o município informante	Município responsável pelo gerenciamento	Operador	Início de operação	Recebe de outros municípios	Unidade em operação no ano de referência
Código	Nome/UF							
Região Sudeste		Up001	Up003	Up079	Up004	Up002	Up012	Up051
310670	Betim/MG	ASCAPEL	Unidade de triagem (galpão ou usina)	O próprio	Associação de catadores	2002	Não	Sim
310670	Betim/MG	Aterro de Entulho	Aterro de Resíduos da Construção Civil (=inertes	O próprio	Prefeitura ou SLU	2003	Não	Sim
310670	Betim/MG	Aterro Industrial	Aterro industrial	O próprio	Empresa privada	2003	Sim	Sim
310670	Betim/MG	Aterro Sanitário	Aterro sanitário	O próprio	Prefeitura ou SLU	1996	Sim	Sim
310670	Betim/MG	Autoclave	Unid. tratamento por microondas ou autoclave	O próprio	Empresa privada	2003	Sim	Sim
310670	Betim/MG	Compostagem	Unidade de compostagem (pátio ou usina)	O próprio	Prefeitura ou SLU	1996	Não	Sim
310690	Bicas/MG	UTCL	Outra	O próprio	Prefeitura ou SLU	2010	Não	Sim
350640	Bilac/SP	Aterro Sanitário Municipal	Aterro sanitário	O próprio	Prefeitura ou SLU	1996	Não	Sim
350640	Bilac/SP	Depósito de Entulhos de construção e reformas	Área de reciclagem de RCD (=un reciclagem ent	O próprio	Prefeitura ou SLU	2005	Não	Sim
350650	Birigui/SP	Aterro Sanitário	Aterro sanitário	O próprio	Prefeitura ou SLU		Não	Sim
350670	Boa Esperança do Sul/SP	Boa Esperança do Sul	Aterro sanitário	O próprio	Prefeitura ou SLU		Não	Sim
350680	Bocaina/SP	aterro municipal de bocaina	Aterro controlado	O próprio	Prefeitura ou SLU		Não	Sim
350690	Bofete/SP	Aterro sanitário Municipal em valas	Aterro sanitário	O próprio	Prefeitura ou SLU	2001	Não	Sim
350700	Boituva/SP	Aterro Municipal de Valas	Unidade de manejo de galhadas e podas	O próprio	Prefeitura ou SLU	2004		Não
350700	Boituva/SP	transbordo municipal	Unidade de transbordo	O próprio	Prefeitura ou SLU	2010	Não	Sim
330060	Bom Jesus do Itabapoana/RJ	Nova Bom Jesus	Unidade de triagem (galpão ou usina)	O próprio	Associação de catadores		Não	Sim
320110	Bom Jesus do Norte/ES	ATERRO MUNICIPAL	Lixão	O próprio	Prefeitura ou SLU	2000	Não	Sim
350715	Bom Sucesso de Itararé/SP	Aterro Sanitário Municipal	Aterro sanitário	O próprio	Prefeitura ou SLU	2006	Não	Sim
310810	Bonfim/MG	Unidade de Triagem	Unidade de triagem (galpão ou usina)	O próprio	Associação de catadores	2010	Não	Sim
310825	Bonito de Minas/MG	ATERRO CONTROLADO PREFEITURA MUNICIPAL	Aterro controlado	O próprio	Prefeitura ou SLU	2005	Não	Sim
350730	Boracéia/SP	CHEIRO VERDE COMÉRCIO DE MATERIAIS RECICLÁVEIS AM	Outra	O próprio	Outro	2009	Não	Sim
310840	Botelhos/MG	Usina de Triagem e Compostagem de Resíduos Sólidos	Unidade de triagem (galpão ou usina)	O próprio	Empresa privada	2006	Não	Sim
350750	Botucatu/SP	Aterro Sanitário de Botucatu	Aterro sanitário	O próprio	Prefeitura ou SLU	1994	Sim	Sim
310890	Brasópolis/MG	ASCABRAM	Unidade de triagem (galpão ou usina)	O próprio	Associação de catadores	2010	Não	Sim
310890	Brasópolis/MG	Unidade de recepção Projeto Curupira de oleos ve	Unidade de triagem (galpão ou usina)	O próprio	Outro	2009	Não	Sim
310890	Brasópolis/MG	usina de recepção de RSU de Brazopolis	Unidade de triagem (galpão ou usina)	O próprio	Associação de catadores	2009	Não	Sim
350770	Braúna/SP	Aterro Sanitário Municipal	Aterro sanitário	O próprio	Prefeitura ou SLU	2001	Não	Sim
350790	Brotas/SP	Aterro Sanitário de Brotas	Aterro sanitário	O próprio	Prefeitura ou SLU	2003	Não	Sim
310900	Brumadinho/MG	Aterro Controlado	Aterro controlado	O próprio	Prefeitura ou SLU	1989	Não	Sim
310900	Brumadinho/MG	Unidade de Triagem de Recicláveis	Unidade de triagem (galpão ou usina)	O próprio	Associação de catadores	1999	Não	Sim
310910	Bueno Brandão/MG	Aterro Sítio Laranjeira	Aterro controlado	O próprio	Prefeitura ou SLU	1998	Não	Sim
310925	Bugre/MG	Aterro Controlado de Bugre	Aterro controlado	O próprio	Prefeitura ou SLU	2010	Não	Sim
350800	Buri/SP	ATERRO SANITÁRIO	Aterro sanitário	O próprio	Prefeitura ou SLU	2007	Não	Sim
350810	Buritama/SP	Aterro Sanitário	Aterro sanitário	O próprio	Prefeitura ou SLU	2004	Não	Sim
310940	Buritizinho/MG	Aterro Controlado Municipal	Aterro controlado	O próprio	Prefeitura ou SLU	2006	Não	Sim
330070	Cabo Frio/RJ	Dois Arcos Transporte e Tratamento de Resíduos Sol	Aterro sanitário	O próprio	Prefeitura ou SLU	2008	Sim	Sim
350840	Cabreúva/SP	aterro sanitario municipal	Aterro sanitário	O próprio	Prefeitura ou SLU	1999	Não	Sim
350850	Caçapava/SP	Secretaria de Planejamento e Meio Ambiente		O próprio		2000	Não	Não
310960	Cachoeira da Prata/MG	Cprata	Aterro sanitário	O próprio	Prefeitura ou SLU		Não	Sim

Entre as unidades que não estiveram em operação encontram-se algumas desativadas definitivamente.

TABELA Up01 - INFORMAÇÕES SOBRE AS UNIDADES DE PROCESSAMENTO

ANO DE
REFERÊNCIA
2010

Município de localização	Unidades de processamento dos resíduos sólidos situadas no município						
	Nome da unidade	Tipo da unidade segundo o município informante	Município responsável pelo gerenciamento	Operador	Início de operação	Recebe de outros municípios	Unidade em operação no ano de referência
Código Nome/UF							
Região Sudeste	Up001	Up003	Up079	Up004	Up002	Up012	Up051
310970 Cachoeira de Minas/MG	Aterro Controlado	Aterro controlado	O próprio	Prefeitura ou SLU	2007	Não	Sim
350870 Caconde/SP	Aterro Sanitário de Caconde	Aterro sanitário	O próprio	Prefeitura ou SLU		Não	Sim
350880 Cafelandia/SP	Aterro Controlado de Cafelandia	Aterro controlado	O próprio	Prefeitura ou SLU		Não	Sim
311010 Caiana/MG	Caiana	Aterro controlado	O próprio	Prefeitura ou SLU	2000	Não	Sim
350900 Caieiras/SP	CTR Caieiras	Aterro sanitário	O próprio	Empresa privada	2005	Sim	Sim
350925 Cajati/SP	Aterro Sanitário Municipal	Aterro controlado	O próprio	Prefeitura ou SLU	2005	Não	Sim
350930 Cajobi/SP	PREFEITURA DO MUNICIPIO DE CAJOBI	Aterro sanitário	O próprio	Prefeitura ou SLU		Não	Sim
311060 Cambui/MG	ATERRO CONTROLADO DE CAMBUI	Aterro controlado	O próprio	Prefeitura ou SLU	2005	Não	Sim
350950 Campinas/SP	Aterro Sanitário	Aterro sanitário	O próprio	Empresa privada	1992	Não	Sim
350950 Campinas/SP	Barão Geraldo e Brava Gente - Barão	Unidade de triagem (galpão ou usina)	O próprio	Outro	2002	Não	Sim
350950 Campinas/SP	Batistão - Haviã	Unidade de triagem (galpão ou usina)	O próprio	Outro	2003	Não	Sim
350950 Campinas/SP	Casa Azul e Satélite Íris - Antonio da Costa Santo	Unidade de triagem (galpão ou usina)	O próprio	Outro	2001	Não	Sim
350950 Campinas/SP	Cooperativa Aliança	Unidade de triagem (galpão ou usina)	O próprio	Outro	1999	Não	Sim
350950 Campinas/SP	Cooperativa São Bernardo	Unidade de triagem (galpão ou usina)	O próprio	Outro	2002	Não	Sim
350950 Campinas/SP	Divipaz	Unidade de triagem (galpão ou usina)	O próprio	Outro	2003	Não	Sim
350950 Campinas/SP	Dom Bosco	Unidade de triagem (galpão ou usina)	O próprio	Outro	2003	Não	Sim
350950 Campinas/SP	Igreja Nova Aparecida / Proença - Reciclar	Unidade de triagem (galpão ou usina)	O próprio	Outro	1999	Não	Sim
350950 Campinas/SP	Irmã Heleni - Gautien - Santa Genebra	Unidade de triagem (galpão ou usina)	O próprio	Outro	2003	Não	Sim
350950 Campinas/SP	Microondas	Unid. tratamento por microondas ou autoclave	O próprio	Empresa privada	1996	Não	Sim
350950 Campinas/SP	Nova Aparecida - Bom Sucesso	Unidade de triagem (galpão ou usina)	O próprio	Outro	2002	Não	Sim
350950 Campinas/SP	Santo Expedito	Unidade de triagem (galpão ou usina)	O próprio	Outro	2003	Não	Sim
350950 Campinas/SP	Santos Dumont	Unidade de triagem (galpão ou usina)	O próprio	Outro	2003	Não	Sim
350950 Campinas/SP	Unidade Recicladora de Materiais	Área de reciclagem de RCD (=un reciclagem ent	O próprio	Prefeitura ou SLU	2004	Não	Sim
350950 Campinas/SP	Unidos da Vitória - CEASA		O próprio		2003		Não
350950 Campinas/SP	URM - Tatuapé	Unidade de triagem (galpão ou usina)	O próprio	Outro	2004	Não	Sim
311120 Campo Belo/MG	Aterro Sanitário de Campo Belo	Aterro sanitário	O próprio	Prefeitura ou SLU	2005	Não	Sim
311140 Campo Florido/MG	Campo Florido	Aterro controlado	O próprio	Prefeitura ou SLU	2009	Não	Sim
350960 Campo Limpo Paulista/SP	Cooperativa de Trabalho dos coletores de lixo e ma	Unidade de triagem (galpão ou usina)	O próprio	Outro	1999	Não	Sim
350970 Campos do Jordão/SP	Aterro de Inertes	Aterro de Resíduos da Construção Civil (=inertes	O próprio	Empresa privada	2006	Não	Sim
350970 Campos do Jordão/SP	Estação Transbordo.	Unidade de transbordo	O próprio	Empresa privada	1999	Não	Sim
330100 Campos dos Goytacazes/RJ	Aterro Controlado do Codin	Aterro controlado	O próprio	Empresa privada	2004	Não	Sim
330100 Campos dos Goytacazes/RJ	Unidade de Autoclavagem	Unid. tratamento por microondas ou autoclave	O próprio	Empresa privada	2010	Sim	Sim
330100 Campos dos Goytacazes/RJ	Usina de Santo Amaro	Unidade de triagem (galpão ou usina)	O próprio	Empresa privada	2003	Não	Sim
311190 Cana Verde/MG	ATERRO CONTROLADO DE CANA VERDE	Aterro controlado	O próprio	Prefeitura ou SLU	2004	Não	Sim
351000 Cândido Mota/SP	Prefeitura Municipal	Aterro sanitário	O próprio	Prefeitura ou SLU	2010	Não	Sim
330110 Cantagalo/RJ	Aterro Controlado	Aterro controlado	O próprio	Prefeitura ou SLU	2003	Não	Sim
330110 Cantagalo/RJ	Usina de Compostagem	Unidade de compostagem (pátio ou usina)	O próprio	Prefeitura ou SLU	1999	Não	Sim
330110 Cantagalo/RJ	Usina de Incineração R. Saúde	Unidade de tratamento por incineração	O próprio	Empresa privada	1999	Não	Sim
330110 Cantagalo/RJ	Usina de Reciclagem Triagem	Unidade de triagem (galpão ou usina)	O próprio	Empresa privada	1999	Não	Sim

Entre as unidades que não estiveram em operação encontram-se algumas desativadas definitivamente.

TABELA Up01 - INFORMAÇÕES SOBRE AS UNIDADES DE PROCESSAMENTO

ANO DE
REFERÊNCIA
2010

Município de localização	Unidades de processamento dos resíduos sólidos situadas no município						
	Nome da unidade	Tipo da unidade segundo o município informante	Município responsável pelo gerenciamento	Operador	Início de operação	Recebe de outros municípios	Unidade em operação no ano de referência
Código Nome/UF							
Região Sudeste	Up001	Up003	Up079	Up004	Up002	Up012	Up051
351020 Capão Bonito/SP	Aterro Sanitário de Capão Bonito	Aterro sanitário	O próprio	Empresa privada	1998	Não	Sim
311210 Caparaó/MG	Aterro Controlado	Aterro controlado	O próprio	Prefeitura ou SLU	2005	Não	Sim
311210 Caparaó/MG	Aterro de Resíduos da Construção Civil	Aterro de Resíduos da Construção Civil (=inertes	O próprio	Prefeitura ou SLU	2005	Não	Sim
311210 Caparaó/MG	Manilha de Incineração	Outra	O próprio		2005		Não
351030 Capela do Alto/SP	Aterro Sanitário Municipal e Usina de Reciclagem	Aterro sanitário	O próprio	Associação de catadores	1995	Não	Sim
311260 Capinópolis/MG	ATERRO CONTROLADO DE CAPINÓPOLIS	Aterro controlado	O próprio	Prefeitura ou SLU	2008	Não	Sim
311265 Capitão Andrade/MG	Usina de Triagem e Compostagem de Resíduos Sólidos	Outra	O próprio	Prefeitura ou SLU	2005	Não	Sim
311290 Caputira/MG	ATERRO CONTROLADO DE LIXO DO MUNICÍPIO DE CAPUTIRA	Aterro controlado	O próprio	Prefeitura ou SLU	2001	Não	Sim
311300 Carai/MG	ATERRO CONTROLADO DE CARAI	Aterro controlado	O próprio	Prefeitura ou SLU	2008	Não	Sim
351060 Carapicuíba/SP	TECILIX SERVICOS URBANOS S/C LTDA	Aterro sanitário	O próprio	Empresa privada	2010	Sim	Sim
351060 Carapicuíba/SP	Unidade de Transbordo de Carapicuíba	Unidade de transbordo	O próprio	Prefeitura ou SLU	2010	Não	Sim
311350 Carbonita/MG	carbonita	Unidade de triagem (galpão ou usina)	O próprio	Prefeitura ou SLU	2003	Não	Sim
330115 Cardoso Moreira/RJ	Lixão de Cardoso Moreira	Lixão	O próprio	Prefeitura ou SLU	1995	Não	Sim
351070 Cardoso/SP	UNIDADE - ATERRO CONTROLADO	Aterro controlado	O próprio	Prefeitura ou SLU	2006	Não	Sim
351070 Cardoso/SP	UNIDADE - ATERRO DE RESÍDUOS DA CONSTRUÇÃO CIVIL	Aterro de Resíduos da Construção Civil (=inertes	O próprio	Prefeitura ou SLU	2006	Não	Sim
351070 Cardoso/SP	UNIDADE DE MANEJO DE PODAS	Unidade de manejo de galhadas e podas	O próprio	Prefeitura ou SLU	2006	Não	Sim
320130 Cariacica/ES	Célula de Resíduos de Serviço de Saúde	Vala específica de RSS	O próprio	Empresa privada	2002	Sim	Sim
320130 Cariacica/ES	Central de Tratamento de Resíduos	Aterro sanitário	O próprio	Empresa privada	1998	Sim	Sim
320130 Cariacica/ES	Estação de Transferência de Resíduos Classe II	Unidade de transbordo	O próprio	Empresa privada	2002	Sim	Sim
311370 Carlos Chagas/MG	ASCATA	Unidade de triagem (galpão ou usina)	O próprio	Associação de catadores	2005	Não	Sim
311370 Carlos Chagas/MG	Aterro Controlado	Aterro controlado	O próprio	Prefeitura ou SLU	2002	Não	Sim
311370 Carlos Chagas/MG	Unidade de Triagem	Unidade de triagem (galpão ou usina)	O próprio		2003	Não	Não
311390 Carmo da Cachoeira/MG	USINA DE TRIAGEM E COMPOSTAGEM DE LIXO	Unidade de triagem (galpão ou usina)	O próprio	Prefeitura ou SLU	2002	Não	Sim
311410 Carmo de Minas/MG	Depósito de Resíduos Sólidos Urbanos	Outra	O próprio	Prefeitura ou SLU	1994	Não	Sim
311440 Carmo do Rio Claro/MG	Recicarmo	Unidade de triagem (galpão ou usina)	O próprio	Associação de catadores	2004	Não	Sim
311450 Carmópolis de Minas/MG	ATERRO SANITÁRIO DE CARMÓPOLIS DE MINAS	Aterro sanitário	O próprio	Outro		Não	Sim
311455 Carneirinho/MG	Aterro controlado da Cidade de Carneirinho/MG	Aterro controlado	O próprio	Prefeitura ou SLU	2002	Não	Sim
311455 Carneirinho/MG	Aterro controlado do Distr. São Seb. Do Pontal	Aterro controlado	O próprio	Prefeitura ou SLU	2002	Não	Sim
311455 Carneirinho/MG	Aterro controlado Estrela da Barra	Aterro controlado	O próprio	Prefeitura ou SLU	2002	Não	Sim
311455 Carneirinho/MG	Aterro controlado Fátima do Pontal	Aterro controlado	O próprio	Prefeitura ou SLU	2002	Não	Sim
311460 Carrancas/MG	Unidade de Compostagem de Carrancas	Unidade de compostagem (pátio ou usina)	O próprio	Prefeitura ou SLU	2010	Não	Sim
311470 Carvalhópolis/MG	Aterro Controlado do Município de Carvalhópolis	Aterro controlado	O próprio	Prefeitura ou SLU	2006	Não	Sim
351080 Casa Branca/SP	Aterro Sanitário de Casa Branca	Aterro sanitário	O próprio	Prefeitura ou SLU	2008	Não	Sim
351090 Cássia dos Coqueiros/SP	Aterro Sanitário de Cássia dos Coqueiros	Aterro sanitário	O próprio	Prefeitura ou SLU	2001	Não	Sim
320140 Castelo/ES	Lixão de Castelo	Lixão	O próprio	Prefeitura ou SLU	1986	Não	Sim
351100 Castilho/SP	Aterro Controlado de Castilho	Aterro controlado	O próprio	Prefeitura ou SLU	2002	Não	Sim
351110 Catanduva/SP	Aterro CGR - Consfran	Aterro sanitário	O próprio	Empresa privada	2008	Sim	Sim
311535 Catas Altas/MG	unidade de triagem e compostagem	Unidade de triagem (galpão ou usina)	O próprio	Prefeitura ou SLU	2003	Não	Sim
351120 Catiguá/SP	Aterro Sanitário em valas	Aterro sanitário	O próprio	Prefeitura ou SLU	2007	Não	Sim

Entre as unidades que não estiveram em operação encontram-se algumas desativadas definitivamente.

TABELA Up01 - INFORMAÇÕES SOBRE AS UNIDADES DE PROCESSAMENTO

ANO DE
REFERÊNCIA
2010

Município de localização	Unidades de processamento dos resíduos sólidos situadas no município						
	Nome da unidade	Tipo da unidade segundo o município informante	Município responsável pelo gerenciamento	Operador	Início de operação	Recebe de outros municípios	Unidade em operação no ano de referência
Código Nome/UF							
Região Sudeste	Up001	Up003	Up079	Up004	Up002	Up012	Up051
311547 Catuti/MG	Aterro Controlado Barreiro Branco	Aterro controlado	O próprio	Prefeitura ou SLU	2001	Não	Sim
311547 Catuti/MG	Aterro Controlado De Catuti	Aterro controlado	O próprio	Prefeitura ou SLU	2001	Não	Sim
351130 Cedral/SP	Aterro Sanitário de Cedral	Aterro sanitário	O próprio	Prefeitura ou SLU		Não	Sim
351150 Cerquilha/SP	Aterro Sanitário	Aterro sanitário	O próprio	Prefeitura ou SLU	2003	Não	Sim
351150 Cerquilha/SP	Usina de Triagem	Unidade de triagem (galpão ou usina)	O próprio	Associação de catadores	2003	Não	Sim
351170 Charqueada/SP	Aterro Sanitário Municipal de Charqueadas	Aterro sanitário	O próprio	Prefeitura ou SLU	2006	Não	Sim
311630 Cipotânea/MG	PREFEITURA MUNICIPAL DE CIPOTANEA	Aterro controlado	O próprio	Prefeitura ou SLU	2008	Não	Sim
311660 Cláudio/MG	Aterro Controlado de Cláudio	Aterro controlado	O próprio	Empresa privada	2010	Não	Sim
320150 Colatina/ES	Área de Entulho	Aterro de Resíduos da Construção Civil (=inertes	O próprio	Empresa privada	1999	Não	Não
320150 Colatina/ES	ATERRO DE RESÍDUOS DA CONSTRUÇÃO CIVIL	Aterro de Resíduos da Construção Civil (=inertes	O próprio	Prefeitura ou SLU		Não	Sim
320150 Colatina/ES	Centro de Triagem Coletiva Seletiva	Unidade de triagem (galpão ou usina)	O próprio	Associação de catadores	1990	Não	Sim
320150 Colatina/ES	CETREU - Aterro Sanitário	Aterro sanitário	O próprio	Prefeitura ou SLU	2000	Sim	Sim
320150 Colatina/ES	Incinerador de Resíduos de Serviços de Saúde	Unidade de tratamento por incineração	O próprio	Consortio intermunicipal	1990	Não	Não
351200 Colina/SP	Aterro Sanitário Municipal de Colina	Aterro sanitário	O próprio	Prefeitura ou SLU		Não	Sim
311520 Conceição da Barra de Minas/MG	Unidade de Triagem e Compostagem de Lixo	Unidade de triagem (galpão ou usina)	O próprio	Prefeitura ou SLU	1999	Não	Sim
311740 Conceição de Ipanema/MG	Lixão de Conceição de Ipanema	Aterro sanitário	O próprio	Prefeitura ou SLU	2008	Não	Sim
311770 Conceição do Rio Verde/MG	Lixão de Conceição do Rio Verde	Lixão	O próprio	Prefeitura ou SLU		Não	Sim
311790 Congonhal/MG	Aterro Controlado de Congonhal - Nova	Aterro controlado	O próprio	Prefeitura ou SLU	2009	Não	Sim
311830 Conselheiro Lafaiete/MG	Aterro Municipal de Conselheiro Lafaiete	Lixão	O próprio	Prefeitura ou SLU	1997	Não	Sim
311830 Conselheiro Lafaiete/MG	INCECO	Unidade de tratamento por incineração	O próprio	Empresa privada	2007	Sim	Sim
311840 Conselheiro Pena/MG	Aterro Controlado de Conselheiro Pena	Aterro controlado	O próprio	Prefeitura ou SLU	2005	Não	Sim
311850 Consolação/MG	PREFEITURA MUNICIPAL DE CONSOLAÇÃO	Aterro controlado	O próprio	Prefeitura ou SLU	2009	Não	Sim
311860 Contagem/MG	ASMAG - Bairro Kenedy	Unidade de triagem (galpão ou usina)	O próprio	Associação de catadores	2003	Não	Sim
311860 Contagem/MG	ASMAG - Bairro Riacho	Unidade de triagem (galpão ou usina)	O próprio	Associação de catadores	2002	Não	Sim
311860 Contagem/MG	Aterro de Inertes - Bairro São Sebastião	Aterro de Resíduos da Construção Civil (=inertes	O próprio	Prefeitura ou SLU	2007	Não	Sim
311860 Contagem/MG	Aterro Sanitário Perobas	Aterro sanitário	O próprio	Prefeitura ou SLU	1997	Não	Sim
311860 Contagem/MG	ATT - EBENZER	Unidade de triagem (galpão ou usina)	O próprio	Empresa privada	2009	Não	Sim
311860 Contagem/MG	ATT - GRAMADUS	Unidade de triagem (galpão ou usina)	O próprio	Empresa privada	2009	Não	Sim
311860 Contagem/MG	TRAMAR	Unidade de triagem (galpão ou usina)	O próprio		2005		Não
311860 Contagem/MG	URPV 1 E - RUA HALLEY	Área de transb e triagem de RCD e volumosos (=	O próprio	Prefeitura ou SLU	2007	Não	Sim
311860 Contagem/MG	URPV 10 E - RUA PERIMETRAL	Área de transb e triagem de RCD e volumosos (=	O próprio	Prefeitura ou SLU	2007	Não	Sim
311860 Contagem/MG	URPV 11 E - RUA REFINARIA DUQUE DE CAXIAS	Área de transb e triagem de RCD e volumosos (=	O próprio	Prefeitura ou SLU	2007	Não	Sim
311860 Contagem/MG	URPV 12 E - AV. JOÃO GOMES CARDOSO	Área de transb e triagem de RCD e volumosos (=	O próprio	Prefeitura ou SLU	2007	Não	Sim
311860 Contagem/MG	URPV 13 E - RUA CARLOS PINHEIRO CHAGAS	Área de transb e triagem de RCD e volumosos (=	O próprio	Prefeitura ou SLU	2007	Não	Sim
311860 Contagem/MG	URPV 14 E - AV. TANCREDO NEVES	Área de transb e triagem de RCD e volumosos (=	O próprio	Prefeitura ou SLU	2007	Não	Sim
311860 Contagem/MG	URPV 15 E - RUA FRANCISCO NORBERTO COSTA	Área de transb e triagem de RCD e volumosos (=	O próprio	Prefeitura ou SLU	2007	Sim	Sim
311860 Contagem/MG	URPV 17 E - AV. DILSON DE OLIVEIRA	Área de transb e triagem de RCD e volumosos (=	O próprio	Prefeitura ou SLU	2007	Não	Sim
311860 Contagem/MG	URPV 18 E - AV.2	Área de transb e triagem de RCD e volumosos (=	O próprio	Prefeitura ou SLU	2007	Não	Sim
311860 Contagem/MG	URPV 19 E - RUA GUILHERME CIRIENE	Área de transb e triagem de RCD e volumosos (=	O próprio	Prefeitura ou SLU	2007	Não	Sim

Entre as unidades que não estiveram em operação encontram-se algumas desativadas definitivamente.

TABELA Up01 - INFORMAÇÕES SOBRE AS UNIDADES DE PROCESSAMENTO

ANO DE
REFERÊNCIA
2010

Município de localização		Unidades de processamento dos resíduos sólidos situadas no município						
		Nome da unidade	Tipo da unidade segundo o município informante	Município responsável pelo gerenciamento	Operador	Início de operação	Recebe de outros municípios	Unidade em operação no ano de referência
Código	Nome/UF							
Região Sudeste		Up001	Up003	Up079	Up004	Up002	Up012	Up051
311860	Contagem/MG	URPV 2 E - AV. ARTERIAL	Área de transb e triagem de RCD e volumosos (=	O próprio	Prefeitura ou SLU	2007	Não	Sim
311860	Contagem/MG	URPV 21 E - RUA DAS CANDEIAS	Área de transb e triagem de RCD e volumosos (=	O próprio	Prefeitura ou SLU	2007	Não	Sim
311860	Contagem/MG	URPV 25 E - RUA 1	Área de transb e triagem de RCD e volumosos (=	O próprio	Prefeitura ou SLU	2007	Não	Sim
311860	Contagem/MG	URPV 26 E - RUA P	Área de transb e triagem de RCD e volumosos (=	O próprio	Prefeitura ou SLU	2007	Não	Sim
311860	Contagem/MG	URPV 3 E - AV. CEL. JOVE SOARES	Área de transb e triagem de RCD e volumosos (=	O próprio	Prefeitura ou SLU	2005	Não	Sim
311860	Contagem/MG	URPV 31 E - RUA DR. CASSIANO	Área de transb e triagem de RCD e volumosos (=	O próprio	Prefeitura ou SLU	2009	Não	Sim
311860	Contagem/MG	URPV 32 E - RUA JOSÉ CAVALINI	Área de transb e triagem de RCD e volumosos (=	O próprio	Prefeitura ou SLU	2009	Não	Sim
311860	Contagem/MG	URPV 33 E - RUA SIMONÉSIA	Área de transb e triagem de RCD e volumosos (=	O próprio	Prefeitura ou SLU	2009	Não	Sim
311860	Contagem/MG	URPV 34 E - RUA ARAUCÁRIAS	Área de transb e triagem de RCD e volumosos (=	O próprio	Prefeitura ou SLU	2009	Não	Sim
311860	Contagem/MG	URPV 35 E - VILA BARRAGINHA		O próprio		2009		Não
311860	Contagem/MG	URPV 4 E - AV. CEL. JOVE SOARES		O próprio				Não
311860	Contagem/MG	URPV 4 E - RUA RIO VOLGA	Área de transb e triagem de RCD e volumosos (=	O próprio	Prefeitura ou SLU	2005	Não	Sim
311860	Contagem/MG	URPV 8 E - VIA EXPRESSA	Área de transb e triagem de RCD e volumosos (=	O próprio	Prefeitura ou SLU	2007	Não	Sim
311860	Contagem/MG	URPV 9 E - RUA PADRE JOSÉ DINIZ	Área de transb e triagem de RCD e volumosos (=	O próprio	Prefeitura ou SLU	2007	Sim	Sim
311870	Coqueiral/MG	Aterro Controlado	Aterro controlado	O próprio	Prefeitura ou SLU	2000	Não	Sim
351240	Cordeirópolis/SP	Aterro Controlado do Município de Cordeirópolis	Aterro controlado	O próprio	Prefeitura ou SLU	2002	Não	Sim
311890	Cordisburgo/MG	Aterro Sanitário de Cordisburgo	Aterro sanitário	O próprio	Prefeitura ou SLU		Não	Sim
311900	Cordislândia/MG	Aterro Controlado	Aterro controlado	O próprio	Prefeitura ou SLU	2009	Não	Sim
311930	Coromandel/MG	Aterro Controlado de Coromandel	Aterro controlado	O próprio	Prefeitura ou SLU	2007	Não	Sim
351260	Coronel Macedo/SP	Aterro Sanitário de Coronel Macedo	Aterro sanitário	O próprio	Prefeitura ou SLU	2005	Não	Sim
351270	Corumbatai/SP	Aterro Sanitário de Corumbatai	Aterro sanitário	O próprio	Prefeitura ou SLU	1999	Não	Sim
351270	Corumbatai/SP	Central de Triagem da Coleta Seletiva	Unidade de triagem (galpão ou usina)	O próprio	Prefeitura ou SLU	1995	Não	Sim
351320	Cristais Paulista/SP	Aterro Sanitário de Cristais Paulista	Aterro sanitário	O próprio	Prefeitura ou SLU		Não	Sim
312030	Cristália/MG	Unidade de Compostagem de Cristália	Unidade de compostagem (pátio ou usina)	O próprio	Prefeitura ou SLU	1992	Não	Sim
312050	Cristina/MG	Aterro Controlado de Cristina	Aterro controlado	O próprio	Prefeitura ou SLU	2006	Não	Sim
351330	Cruzália/SP	Cruzália	Aterro sanitário	O próprio	Prefeitura ou SLU	2003	Não	Sim
351340	Cruzeiro/SP	Aterro Controlado Municipal	Aterro de Resíduos da Construção Civil (=inertes	O próprio	Prefeitura ou SLU	1987	Não	Sim
312090	Curvelo/MG	Prefeitura Municipal de Curvelo	Aterro controlado	O próprio	Prefeitura ou SLU	2009	Não	Sim
312125	Delta/MG	USINA DE TRIAGEM E COMPOSTAGEM	Unidade de triagem (galpão ou usina)	O próprio	Prefeitura ou SLU	1999	Não	Sim
351370	Descalvado/SP	descalvado	Aterro controlado	O próprio	Prefeitura ou SLU	2009	Sim	Sim
312140	Desterro de Entre Rios/MG	ATERRO CONTROLADO	Aterro controlado	O próprio	Prefeitura ou SLU	2005	Não	Sim
351380	Diadema/SP	Associação Pacto Ambiental (Cooperlimpa)	Unidade de triagem (galpão ou usina)	O próprio	Associação de catadores	2000	Não	Sim
312180	Dionísio/MG	USINA DE TRIAGEM E COMPOSTAGEM DE LIXO	Unidade de triagem (galpão ou usina)	O próprio	Prefeitura ou SLU	2002	Não	Sim
351385	Dirce Reis/SP	Prefeitura Municipal de Dirce Reis	Aterro sanitário	O próprio	Prefeitura ou SLU	1999	Não	Sim
312200	Divino/MG	ATERRO SANITÁRIO COMUNIDADE MORRO REDONDO	Aterro sanitário	O próprio	Empresa privada	2001	Não	Sim
351390	Divinolândia/SP	Aterro Sanitário II	Aterro sanitário	O próprio	Prefeitura ou SLU	2000	Não	Sim
312230	Divinópolis/MG	Aterro Controlado	Aterro controlado	O próprio	Empresa privada	1981	Não	Sim
312230	Divinópolis/MG	Centro municipal de triagem	Unidade de triagem (galpão ou usina)	O próprio	Associação de catadores	2010	Não	Sim
351400	Dobrada/SP	Aterro Sanitário em Valas	Aterro sanitário	O próprio	Prefeitura ou SLU	2001	Não	Sim

Entre as unidades que não estiveram em operação encontram-se algumas desativadas definitivamente.

TABELA Up01 - INFORMAÇÕES SOBRE AS UNIDADES DE PROCESSAMENTO

ANO DE
REFERÊNCIA
2010

Município de localização	Unidades de processamento dos resíduos sólidos situadas no município						
	Nome da unidade	Tipo da unidade segundo o município informante	Município responsável pelo gerenciamento	Operador	Início de operação	Recebe de outros municípios	Unidade em operação no ano de referência
Código	Nome/UF						
Região Sudeste		Up001	Up003	Up079	Up004	Up002	Up012
312270	Dom Silvério/MG	USINA DE TRIAGEM DE LIXO	Unidade de triagem (galpão ou usina)	O próprio	Prefeitura ou SLU	2004	Não
312290	Dona Euzébia/MG	Prefeitura Municipal de Dona Euzébia	Lixão	O próprio	Prefeitura ou SLU	1964	Não
312310	Dores de Guanhaes/MG	Usina de Triagem e Compostagem	Unidade de triagem (galpão ou usina)	O próprio	Prefeitura ou SLU	2007	Não
312340	Doresópolis/MG	LIXÃO DE DORESÓPOLIS	Lixão	O próprio	Prefeitura ou SLU		Não
351440	Dracena/SP	Aterro Sanitário	Aterro sanitário	O próprio	Prefeitura ou SLU	2010	Não
330170	Duque de Caxias/RJ	Área p/ entulho/mat. Cobert - Gramacho	Aterro de Resíduos da Construção Civil (=inertes)	Rio de Janeiro/RJ	Empresa privada	1978	Sim
330170	Duque de Caxias/RJ	Área para RSS - Gramacho	Vala específica de RSS	Rio de Janeiro/RJ	Empresa privada	1978	Sim
330170	Duque de Caxias/RJ	Aterro Gramacho	Aterro sanitário	Rio de Janeiro/RJ	Empresa privada	1978	Sim
312360	Elói Mendes/MG	Aterro Sanitário de Elói Mendes	Aterro sanitário	O próprio	Prefeitura ou SLU	2010	Não
312360	Elói Mendes/MG	Lixão Municipal	Lixão	O próprio	Prefeitura ou SLU	1980	Não
351495	Embaúba/SP	UNIDADE DE RECICLAGEM E COMPOSTAGEM DE LIXO	Aterro sanitário	O próprio	Prefeitura ou SLU	1999	Sim
351500	Embu/SP	Aterro Sanitário	Aterro controlado	O próprio	Prefeitura ou SLU	1997	Não
351515	Engenheiro Coelho/SP	Aterro Sanitário	Unidade de transbordo	O próprio	Prefeitura ou SLU	2000	Não
312380	Engenheiro Navarro/MG	LIXÃO DE ENGENHEIRO NAVARRO	Lixão	O próprio	Prefeitura ou SLU	2010	Não
330180	Engenheiro Paulo de Frontin/RJ	Lixão Palmeira da Serra	Lixão	O próprio	Prefeitura ou SLU		Não
312385	Entre Folhas/MG	Aterro Controlado de Entre Folhas	Aterro controlado	O próprio	Prefeitura ou SLU	2007	Não
312440	Espírito Santo do Dourado/MG	Aterro Controlado de Espírito Santo do Dourado	Aterro controlado	O próprio	Prefeitura ou SLU		Não
351519	Espírito Santo do Turvo/SP	associação de catadores	Outra	O próprio	Associação de catadores	2006	Não
351519	Espírito Santo do Turvo/SP	prefeitura municipal de espirito santo do turvo	Aterro sanitário	O próprio	Prefeitura ou SLU	1995	Não
351520	Estrela d'Oeste/SP	ATERRO SANITARIO EM VALAS	Aterro sanitário	O próprio	Prefeitura ou SLU	2009	Não
312510	Extrema/MG	Aterro Sanitário e Usina de Triagem	Aterro sanitário	O próprio	Prefeitura ou SLU	2000	Não
312520	Fama/MG	Aterro Controlado de Fama	Aterro controlado	O próprio	Prefeitura ou SLU		Não
312530	Faria Lemos/MG	ATERRO CONTROLADO DE FARIA LEMOS	Aterro controlado	O próprio	Prefeitura ou SLU	2000	Não
351540	Fartura/SP	ATERRO SANITÁRIO DE FARTURA	Aterro sanitário	O próprio	Empresa privada		Não
351565	Fernão/SP	Aterro Sanitário de Fernão	Aterro sanitário	O próprio	Prefeitura ou SLU		Não
351570	Ferraz de Vasconcelos/SP	ferraz de vasconcelos	Aterro sanitário	O próprio	Empresa privada	2005	Não
351590	Floreal/SP	Floreal	Aterro sanitário	O próprio	Prefeitura ou SLU	2002	Não
312600	Florestal/MG	Unidade de Triagem de Florestal	Unidade de triagem (galpão ou usina)	O próprio	Outro	2000	Não
312610	Formiga/MG	Aterro Sanitário Municipal	Aterro sanitário	O próprio	Prefeitura ou SLU	2009	Não
312610	Formiga/MG	Usina de Triagem	Unidade de triagem (galpão ou usina)	O próprio	Associação de catadores	2009	Não
312630	Fortaleza de Minas/MG	Aterro de Inertes	Aterro de Resíduos da Construção Civil (=inertes)	O próprio	Prefeitura ou SLU	2004	Não
312630	Fortaleza de Minas/MG	Usina de Compostagem de Lixo	Unidade de compostagem (pátio ou usina)	O próprio	Prefeitura ou SLU	2004	Não
312630	Fortaleza de Minas/MG	Usina de Triagem	Unidade de triagem (galpão ou usina)	O próprio	Prefeitura ou SLU	2004	Não
312640	Fortuna de Minas/MG	ATERRO CONTROLADO	Aterro controlado	O próprio	Prefeitura ou SLU	2007	Não
351620	Franca/SP	Aterro Fazenda Municipal		O próprio		1993	Não
351620	Franca/SP	Aterro Sanitario Ivan Vieira	Aterro sanitário	O próprio	Prefeitura ou SLU	2006	Não
351620	Franca/SP	Aterro Voçoroca Maritacas		O próprio		1993	Não
351620	Franca/SP	Transbordo RSS		O próprio		2002	Não
351620	Franca/SP	Usina de Triagem	Unidade de triagem (galpão ou usina)	O próprio	Associação de catadores	1992	Não

III.500

Entre as unidades que não estiveram em operação encontram-se algumas desativadas definitivamente.

TABELA Up01 - INFORMAÇÕES SOBRE AS UNIDADES DE PROCESSAMENTO

ANO DE
REFERÊNCIA
2010

Município de localização	Unidades de processamento dos resíduos sólidos situadas no município						
	Nome da unidade	Tipo da unidade segundo o município informante	Município responsável pelo gerenciamento	Operador	Início de operação	Recebe de outros municípios	Unidade em operação no ano de referência
Código Nome/UF							
Região Sudeste	Up001	Up003	Up079	Up004	Up002	Up012	Up051
312650 Francisco Badaró/MG	LIXÃO DE FRANCISCO BADARÓ	Lixão	O próprio	Prefeitura ou SLU	2008	Não	Sim
312660 Francisco Dumont/MG	ATERRO FRANCISCO DUMONT	Aterro controlado	O próprio	Prefeitura ou SLU	2008	Não	Sim
312705 Fronteira dos Vales/MG	prefeitura	Aterro controlado	O próprio	Prefeitura ou SLU		Não	Sim
312710 Frutal/MG	Aterro Sanitário do Município de Frutal	Aterro sanitário	O próprio	Empresa privada	2009	Não	Sim
351650 Gabriel Monteiro/SP	Aterro Sanitário de Gabriel Monteiro	Aterro sanitário	O próprio	Prefeitura ou SLU	2010	Não	Sim
351660 Gália/SP	ATERRO SANITÁRIO DE GÁLIA	Aterro sanitário	O próprio	Prefeitura ou SLU	2010	Não	Sim
312733 Gameleiras/MG	Aterro Controlado de Gameleiras	Aterro controlado	O próprio	Prefeitura ou SLU	1998	Não	Sim
351670 Garça/SP	Aterro Sanitário	Vala específica de RSS	O próprio	Prefeitura ou SLU	2000	Não	Sim
351670 Garça/SP	Unidade de Compostagem	Unidade de compostagem (pátio ou usina)	O próprio	Prefeitura ou SLU	2000	Não	Sim
351670 Garça/SP	Unidade de Triagem	Unidade de triagem (galpão ou usina)	O próprio	Prefeitura ou SLU	2000	Sim	Sim
351670 Garça/SP	Vala Específica para RSS	Vala específica de RSS	O próprio	Prefeitura ou SLU	2000	Sim	Sim
351680 Gastão Vidigal/SP	Gastão Vidigal	Aterro sanitário	O próprio	Prefeitura ou SLU	2002	Não	Sim
351690 General Salgado/SP	General Salgados	Aterro controlado	O próprio	Prefeitura ou SLU	2000	Não	Sim
351700 Getulina/SP	ATERRO SANITÁRIO GETULINA	Aterro sanitário	O próprio	Prefeitura ou SLU		Não	Sim
312735 Glaucilândia/MG	Aterro Controlado	Aterro controlado	O próprio	Prefeitura ou SLU	2001	Não	Sim
351710 Glicério/SP	Prefeitura Municipal de Glicério	Aterro sanitário	O próprio	Prefeitura ou SLU	1999	Não	Sim
312750 Gonzaga/MG	Usina de Triagem e Compostagem	Unidade de triagem (galpão ou usina)	O próprio	Prefeitura ou SLU	2007	Não	Sim
312760 Gouveia/MG	Aterro Controlado - morro da pistola(novo cadastro	Aterro controlado	O próprio	Prefeitura ou SLU	1990	Não	Sim
312770 Governador Valadares/MG	Aterro Controlado	Aterro controlado	O próprio	Prefeitura ou SLU	2002	Não	Sim
312770 Governador Valadares/MG	Vala para RSS	Unidade de tratamento por incineração	O próprio	Empresa privada	2002	Não	Sim
312780 Grão Mogol/MG	Aterro Controlado	Aterro controlado	O próprio	Prefeitura ou SLU	2002	Não	Sim
320230 Guaçuí/ES	Prefeitura Municipal de Guaçuí	Outra	O próprio	Prefeitura ou SLU		Não	Não
351720 Guaíçara/SP	Complexo Ambiental - Aterro Sanitário	Aterro sanitário	O próprio	Prefeitura ou SLU	2008	Não	Sim
351730 Guaimbé/SP	Aterro em vala no município de guaimbé	Aterro controlado	O próprio	Prefeitura ou SLU	2009	Não	Sim
312800 Guanhães/MG	Aterro Controlado	Aterro controlado	O próprio	Prefeitura ou SLU	2000	Não	Sim
312800 Guanhães/MG	Usina de Triagem e Compostagem de Lixo	Unidade de triagem (galpão ou usina)	O próprio	Associação de catadores	2000	Não	Sim
351750 Guapiáçu/SP	aterro municipal em valas	Aterro controlado	O próprio	Prefeitura ou SLU	2004	Não	Não
351760 Guapiara/SP	ATERRO SANITÁRIO MUNICIPAL DE GUAPIARA	Aterro sanitário	O próprio	Prefeitura ou SLU	2005	Não	Sim
351780 Guaraçai/SP	Aterro Sanitário de Guaraçai	Aterro sanitário	O próprio	Prefeitura ou SLU	2010	Não	Sim
312820 Guaraciaba/MG	LIXÃO MUNICIPAL DE GUARACIABA	Lixão	O próprio	Prefeitura ou SLU	2008	Não	Sim
312840 Guarani/MG	Usina de Triagem e Compostagem de Lixo	Unidade de triagem (galpão ou usina)	O próprio	Prefeitura ou SLU	2001	Não	Sim
351820 Guararapes/SP	Aterro Sanitário de Guararapes	Aterro sanitário	O próprio	Prefeitura ou SLU	2008	Não	Sim
351830 Guararema/SP	Aterro Sanitário	Aterro sanitário	O próprio	Prefeitura ou SLU	2005	Não	Não
351860 Guariba/SP	Aterro Sanitário em Trincheiras de Guariba	Aterro sanitário	O próprio	Prefeitura ou SLU	2005	Não	Sim
351870 Guarujá/SP	Aterro Sanitário Morrinhos	Aterro sanitário	O próprio	Empresa privada	1993	Não	Não
351870 Guarujá/SP	Unidade de Transbordo Marinhos	Unidade de transbordo	O próprio	Empresa privada	2005	Não	Sim
351870 Guarujá/SP	Unidade de transbordo Morrinho	Unidade de transbordo	O próprio	Empresa privada	2004	Não	Sim
351880 Guarulhos/SP	Área de Triagem e Transbordo Terra Nova	Unidade de transbordo	O próprio	Empresa privada	2009	Não	Sim
351880 Guarulhos/SP	Aterro de Inertes Cumbica - Dry Port	Aterro de Resíduos da Construção Civil (=inertes	O próprio	Empresa privada	2003	Sim	Sim

Entre as unidades que não estiveram em operação encontram-se algumas desativadas definitivamente.

TABELA Up01 - INFORMAÇÕES SOBRE AS UNIDADES DE PROCESSAMENTO

ANO DE
REFERÊNCIA
2010

Município de localização	Unidades de processamento dos resíduos sólidos situadas no município						
	Nome da unidade	Tipo da unidade segundo o município informante	Município responsável pelo gerenciamento	Operador	Início de operação	Recebe de outros municípios	Unidade em operação no ano de referência
Código Nome/UF							
Região Sudeste	Up001	Up003	Up079	Up004	Up002	Up012	Up051
351880 Guarulhos/SP	Aterro de Inertes Terra Nova	Aterro de Resíduos da Construção Civil (=inertes	O próprio	Empresa privada	2005	Não	Não
351880 Guarulhos/SP	Aterro Sanitário de Guarulhos - Cabuçu	Aterro sanitário	O próprio	Empresa privada	2001	Não	Sim
351880 Guarulhos/SP	Bola-fora Lavras	Aterro de Resíduos da Construção Civil (=inertes	O próprio	Empresa privada	1998	Não	Não
351880 Guarulhos/SP	DME-10 / Aterro inertes	Aterro de Resíduos da Construção Civil (=inertes	O próprio	Empresa privada	2003	Não	Não
351880 Guarulhos/SP	DME-10 / Transbordo	Unidade de transbordo	O próprio	Empresa privada	2003	Não	Não
351880 Guarulhos/SP	Horto Municipal	Unidade de compostagem (pátio ou usina)	O próprio	Prefeitura ou SLU	2002	Não	Não
351880 Guarulhos/SP	Lixão Quitauna	Aterro controlado	O próprio	Empresa privada	1984	Não	Não
351880 Guarulhos/SP	ONG Recicla Cidadão	Unidade de triagem (galpão ou usina)	O próprio	Outro	2008	Não	Sim
351880 Guarulhos/SP	Reciclagem de Entulhos - Proguaru	Área de reciclagem de RCD (=un reciclagem ent	O próprio	Outro	2003	Não	Sim
351880 Guarulhos/SP	Unid. de Triagem Materiais Recicláveis Bonsucesso	Unidade de triagem (galpão ou usina)	O próprio	Associação de catadores	2004	Não	Não
351880 Guarulhos/SP	Unidade de Triagem de Materiais Recicláveis Taboão	Unidade de triagem (galpão ou usina)	O próprio	Associação de catadores	1998	Não	Sim
351885 Guataparã/SP	ESTRE AMBIENTAL S.A.	Aterro sanitário	O próprio	Empresa privada	2007	Sim	Sim
312880 Guidoal/MG	USINA DE TRIAGEM DE GUIDOVAL	Unidade de triagem (galpão ou usina)	O próprio	Prefeitura ou SLU	2001	Não	Sim
351890 Guzelândia/SP	Prefeitura Municipal de Guzelândia	Aterro sanitário	O próprio	Prefeitura ou SLU	2004	Não	Sim
351900 Herculanãia/SP	VALA ESPECÍFICA PARA RSS	Vala específica de RSS	O próprio	Prefeitura ou SLU	2002	Não	Sim
351907 Hortolanãia/SP	HORTOENTULHO	Aterro de Resíduos da Construção Civil (=inertes	O próprio	Empresa privada	2005	Sim	Sim
351910 Iacanga/SP	Aterro Sanitário	Aterro sanitário	O próprio	Prefeitura ou SLU	1998	Não	Sim
351910 Iacanga/SP	Usina de Reciclagem	Unidade de triagem (galpão ou usina)	O próprio	Prefeitura ou SLU	2000	Não	Sim
312950 Ibiã/MG	ATERRO CONTROLADO DE IBIÃ	Aterro controlado	O próprio	Prefeitura ou SLU		Não	Sim
351940 Ibirã/SP	ATERRO SANITÁRIO MUNICIPAL	Aterro sanitário	O próprio	Prefeitura ou SLU	2004	Não	Sim
312970 Ibiraci/MG	Aterro controlado de Ibiraci	Aterro controlado	O próprio	Prefeitura ou SLU	1995	Não	Sim
312980 Ibirité/MG	Aterro Controlado do Município	Aterro controlado	O próprio	Prefeitura ou SLU	2004	Não	Não
351970 Ibiúna/SP	Aterro Sanitário Municipal de Ibiúna	Aterro sanitário	O próprio	Empresa privada	2007	Não	Sim
352000 Igarau do Tietê/SP	Aterro de Inertes de Igarau do Tietê	Aterro de Resíduos da Construção Civil (=inertes	O próprio	Prefeitura ou SLU	2002	Não	Sim
352000 Igarau do Tietê/SP	Aterro Sanitário de Igarau do Tietê	Aterro sanitário	O próprio	Prefeitura ou SLU	1998	Não	Sim
313040 Ijaci/MG	Lixão	Lixão	O próprio	Prefeitura ou SLU	2005	Não	Sim
352044 Ilha Solteira/SP	Aterro Sanitário - Ilha Solteira	Aterro sanitário	O próprio	Prefeitura ou SLU	2008	Não	Sim
313050 Ilícinea/MG	Usina de Reciclagem	Unidade de triagem (galpão ou usina)	O próprio	Prefeitura ou SLU	1999	Não	Sim
352050 Indaiatuba/SP	Aterro de galhos	Unidade de compostagem (pátio ou usina)	O próprio	Prefeitura ou SLU	2002	Não	Sim
352050 Indaiatuba/SP	Aterro de Inerte	Aterro de Resíduos da Construção Civil (=inertes	O próprio	Prefeitura ou SLU	2005	Não	Sim
352050 Indaiatuba/SP	Aterro Sanitário	Aterro sanitário	O próprio	Empresa privada	2002	Não	Sim
352050 Indaiatuba/SP	centro de triagem de material reciclável	Unidade de triagem (galpão ou usina)	O próprio	Prefeitura ou SLU	2009	Não	Sim
313080 Ingai/MG	Aterro Controlado de Ingai	Aterro controlado	O próprio	Prefeitura ou SLU	2002	Não	Sim
313110 Inimutaba/MG	Lixão de Inimutaba	Lixão	O próprio	Prefeitura ou SLU		Não	Sim
352080 Inúbia Paulista/SP	Aterro Sanitário de Inúbia Paulista	Aterro sanitário	O próprio	Prefeitura ou SLU	2002	Não	Sim
313115 Ipaba/MG	Lixão de Ipaba	Lixão	O próprio	Prefeitura ou SLU	2005	Não	Sim
313120 Ipanema/MG	Usina de triagem e Compostagem de Lixo	Unidade de compostagem (pátio ou usina)	O próprio	Prefeitura ou SLU	2008	Não	Sim
313130 Ipatinga/MG	Central de Triagem Canaã	Unidade de triagem (galpão ou usina)	O próprio	Associação de catadores	2000	Não	Sim
352100 Iperó/SP	Aterro Iperó	Aterro sanitário	O próprio	Prefeitura ou SLU	2005	Não	Sim

Entre as unidades que não estiveram em operação encontram-se algumas desativadas definitivamente.

TABELA Up01 - INFORMAÇÕES SOBRE AS UNIDADES DE PROCESSAMENTO

ANO DE
REFERÊNCIA
2010

Município de localização	Unidades de processamento dos resíduos sólidos situadas no município						
	Nome da unidade	Tipo da unidade segundo o município informante	Município responsável pelo gerenciamento	Operador	Início de operação	Recebe de outros municípios	Unidade em operação no ano de referência
Código	Nome/UF						
Região Sudeste		Up001	Up003	Up079	Up004	Up002	Up012
352100	Iperó/SP	CGA - Proactiva	Aterro sanitário	O próprio	Empresa privada	2010	Sim
352140	Iracemápolis/SP	Aterro Sanitário Municipal de Iracemápolis	Aterro sanitário	O próprio	Prefeitura ou SLU	1998	Não
352150	Irapuá/SP	Aterro Sanitário de Municipal de Irapuá	Aterro sanitário	O próprio	Prefeitura ou SLU	2008	Não
352170	Itaberá/SP	Associação de Coleta Seletiva Vovó Nega	Outra	O próprio	Associação de catadores	2009	Não
352170	Itaberá/SP	Itaberá	Aterro sanitário	O próprio	Prefeitura ou SLU	1999	Não
313170	Itabira/MG	Aterro Controlado	Aterro controlado	O próprio	Prefeitura ou SLU	1986	Sim
313170	Itabira/MG	Aterro de Inertes	Aterro de Resíduos da Construção Civil (=inertes	O próprio	Prefeitura ou SLU	1991	Não
313170	Itabira/MG	Aterro de Inertes Nova Vista	Aterro de Resíduos da Construção Civil (=inertes	O próprio	Prefeitura ou SLU	2009	Não
313170	Itabira/MG	Compostagem Aramis	Unidade de compostagem (pátio ou usina)	O próprio	Prefeitura ou SLU	2003	Não
313170	Itabira/MG	Compostagem São João XXIII	Unidade de compostagem (pátio ou usina)	O próprio	Prefeitura ou SLU	2002	Não
313170	Itabira/MG	CTMR - Central de Triagem de Materiais Recicláveis	Unidade de triagem (galpão ou usina)	O próprio	Prefeitura ou SLU	1991	Não
313170	Itabira/MG	Vala para RSS	Vala específica de RSS	O próprio	Prefeitura ou SLU	1986	Não
313190	Itabirito/MG	Aterro Sanitário	Aterro sanitário	O próprio	Empresa privada	2004	Não
330190	Itaboraí/RJ	centro de tratamento de resíduos Industriais	Aterro industrial	O próprio	Empresa privada	2010	Não
330200	Itaguaí/RJ	Prefeitura municipal de Itaguaí	Aterro controlado	O próprio	Prefeitura ou SLU		Não
313220	Itaguara/MG	Lixão de Itaguara	Lixão	O próprio	Prefeitura ou SLU	2001	Não
352180	Itai/SP	ATERRO SANITÁRIO EM VALAS DO MUNICÍPIO DE ITAÍ	Aterro sanitário	O próprio	Prefeitura ou SLU	2010	Não
313230	Itaípe/MG	ATERRO SANITÁRIO	Aterro sanitário	O próprio	Prefeitura ou SLU	2006	Não
352190	Itajobi/SP	Prefeitura Municipal de Itajobi	Vala específica de RSS	O próprio	Prefeitura ou SLU	2000	Não
313240	Itajubá/MG	Aterro Controlado do Município de Itajubá	Aterro controlado	O próprio	Empresa privada	2005	Sim
313250	Itamarandiba/MG	Aterro Controlado de Itamarandiba	Aterro controlado	O próprio	Prefeitura ou SLU	2010	Não
313290	Itamogi/MG	USINA DE TRIAGEM E COMPOSTAGEM DOS RESÍDUOS SÓLIDO	Outra	O próprio	Prefeitura ou SLU	2007	Não
313300	Itamonte/MG	Depósito de Lixo	Lixão	O próprio	Prefeitura ou SLU	1974	Não
352210	Itanhaém/SP	Parque Vergara	Unidade de transbordo	O próprio	Prefeitura ou SLU	1980	Não
313310	Itanhandu/MG	USINA DE COMPOSTAGEM E RECICLAGEM - UCR	Aterro controlado	O próprio	Associação de catadores	2001	Não
313330	Itaobim/MG	Aterro Sanitário Controlado d Itaobim	Aterro controlado	O próprio	Prefeitura ou SLU	2006	Não
330210	Itaocara/RJ	Lixão	Lixão	O próprio	Prefeitura ou SLU		Não
352220	Itapeçerica da Serra/SP	Aterro Sanitário	Unidade de transbordo	O próprio	Prefeitura ou SLU	2010	Não
352220	Itapeçerica da Serra/SP	Centro de triagem	Unidade de triagem (galpão ou usina)	O próprio	Associação de catadores	2007	Sim
313350	Itapeçerica/MG	ITAPECERICA	Aterro controlado	O próprio	Prefeitura ou SLU	1998	Não
352230	Itapetininga/SP	Aterro Controlado de Itapetininga	Aterro controlado	O próprio	Empresa privada		Não
352240	Itapeva/SP	UPRS PILAO DAGUA	Aterro controlado	O próprio	Prefeitura ou SLU	1986	Sim
352250	Itapevi/SP	ESTRE - EMPRESA DE SANEAMENTO E TRATAMENTO DE RESÍ	Aterro controlado	O próprio	Empresa privada	2003	Sim
352260	Itapira/SP	ASCORSI	Unidade de triagem (galpão ou usina)	O próprio	Prefeitura ou SLU	2006	Não
352260	Itapira/SP	Aterro Sanitário de Itapira	Aterro sanitário	O próprio	Prefeitura ou SLU	1998	Não
352265	Itapirapuã Paulista/SP	Aterro Sanitário de Itapirapuã Paulista	Aterro sanitário	O próprio	Prefeitura ou SLU	2003	Não
352270	Itápolis/SP	Aterro Sanitário do Município de Itápolis	Aterro controlado	O próprio	Prefeitura ou SLU		Não
352300	Itapura/SP	Aterro Sanitário de Itapura	Aterro sanitário	O próprio	Prefeitura ou SLU	2010	Não
352310	Itaquaquecetuba/SP	Aterro Sanitário - PAJOAN	Aterro sanitário	O próprio	Empresa privada	2005	Sim

Entre as unidades que não estiveram em operação encontram-se algumas desativadas definitivamente.

TABELA Up01 - INFORMAÇÕES SOBRE AS UNIDADES DE PROCESSAMENTO

ANO DE
REFERÊNCIA
2010

Município de localização	Unidades de processamento dos resíduos sólidos situadas no município						
	Nome da unidade	Tipo da unidade segundo o município informante	Município responsável pelo gerenciamento	Operador	Início de operação	Recebe de outros municípios	Unidade em operação no ano de referência
Código Nome/UF							
Região Sudeste	Up001	Up003	Up079	Up004	Up002	Up012	Up051
352320 Itararé/SP	Lixão de Itararé	Lixão	O próprio	Prefeitura ou SLU		Não	Sim
352330 Itariri/SP	LIXÃO MUNICIPAL DE ITARIRI	Lixão	O próprio	Prefeitura ou SLU		Não	Sim
352340 Itatiba/SP	Aterro Sanitário Municipal de Itatiba	Aterro sanitário	O próprio	Prefeitura ou SLU		Não	Não
313380 Itaúna/MG	ATERRO SANITÁRIO MUNICIPAL	Aterro sanitário	O próprio	Prefeitura ou SLU	2009	Não	Sim
313380 Itaúna/MG	UNIDADE DE DISPOSIÇÃO DE RSD	Aterro de Resíduos da Construção Civil (=inertes	O próprio	Prefeitura ou SLU	1994	Não	Sim
313380 Itaúna/MG	UNIDADE DE MANEJO DE GALHADAS	Unidade de manejo de galhadas e podas	O próprio	Prefeitura ou SLU	1994	Não	Sim
313380 Itaúna/MG	UNIDADE DE TRIAGEM	Unidade de triagem (galpão ou usina)	O próprio	Associação de catadores	1994	Não	Sim
313380 Itaúna/MG	USINA DE TRIAGEM	Unidade de triagem (galpão ou usina)	O próprio	Associação de catadores		Não	Não
352360 Itirapina/SP	Aterro Sanitário de Itirapina	Aterro sanitário	O próprio	Prefeitura ou SLU	2006	Não	Sim
352390 Itu/SP	Aterro de Inertes	Área de transb e triagem de RCD e volumosos (=	O próprio	Prefeitura ou SLU	2001	Não	Sim
352390 Itu/SP	Aterro Sanitário de Itu	Aterro sanitário	O próprio	Empresa privada	1984	Não	Sim
313420 Ituiutaba/MG	Aterro Sanitário	Aterro controlado	O próprio	Empresa privada	2005	Não	Sim
313420 Ituiutaba/MG	Central da Coleta Seletiva	Outra	O próprio	Prefeitura ou SLU	2002	Não	Sim
313420 Ituiutaba/MG	Central Trat. e Destino Final de Resíduos Sólidos	Outra	O próprio	Prefeitura ou SLU	2005	Não	Sim
313420 Ituiutaba/MG	Lixão	Outra	O próprio	Prefeitura ou SLU	1990	Sim	Sim
313420 Ituiutaba/MG	Vala para RSS	Vala específica de RSS	O próprio	Prefeitura ou SLU	2004	Não	Sim
313440 Iturama/MG	ATERRO CONTROLADO DE ITURAMA	Aterro controlado	O próprio	Prefeitura ou SLU		Não	Sim
313450 Itutinga/MG	ATERRO CONTROLADO MUNICIPAL DE ITUTINGA	Aterro controlado	O próprio	Prefeitura ou SLU	2005	Não	Sim
352420 Jaborandi/SP	ATERRO SANITÁRIO MUNICIPAL DE JABORANDI	Aterro sanitário	O próprio	Prefeitura ou SLU	2004	Não	Sim
352420 Jaborandi/SP	Und. de manejo galhadas e podas de Jaborandi	Unidade de manejo de galhadas e podas	O próprio	Prefeitura ou SLU	2004	Não	Sim
352420 Jaborandi/SP	Und. de Transbordo de Jaborandi	Área de transb e triagem de RCD e volumosos (=	O próprio	Prefeitura ou SLU	2004	Não	Sim
352430 Jaboticabal/SP	Aterro Sanitário de Jaboticabal	Aterro sanitário	O próprio	Prefeitura ou SLU	2002	Não	Sim
352430 Jaboticabal/SP	Central de Reciclagem de Resíduos Construção civil	Aterro de Resíduos da Construção Civil (=inertes	O próprio	Prefeitura ou SLU	2008	Não	Sim
352430 Jaboticabal/SP	Triagem de Sucatas Metálicas e Não Metálicas	Unidade de triagem (galpão ou usina)	O próprio	Associação de catadores	2008	Não	Sim
352440 Jacareí/SP	Aterro sanitário	Aterro sanitário	O próprio	Empresa privada	1984	Não	Sim
352440 Jacareí/SP	ATT Amb. Tec. e Tratamento Ltda.	Unid. tratamento por microondas ou autoclave	O próprio	Empresa privada	2001	Sim	Sim
352440 Jacareí/SP	UNIDADE DE COMPOSTAGEM	Unidade de compostagem (pátio ou usina)	O próprio	Empresa privada		Não	Sim
352440 Jacareí/SP	Usina de Reciclagem	Unidade de triagem (galpão ou usina)	O próprio	Empresa privada		Não	Sim
313470 Jacinto/MG	ATERRO CONTROLADO MUNICIPAL DE JACINTO	Aterro controlado	O próprio	Prefeitura ou SLU	2010	Não	Sim
313480 Jacui/MG	UTCLD	Unidade de triagem (galpão ou usina)	O próprio	Prefeitura ou SLU	1999	Não	Sim
352480 Jales/SP	Aterro Sanitário	Aterro sanitário	O próprio	Empresa privada	2007	Não	Sim
330227 Japeri/RJ	Vazadouro de resíduos sólidos urbanos	Aterro controlado	O próprio	Empresa privada	1991	Não	Sim
352510 Jardimópolis/SP	CGR-Jardinópolis Centro de Gerenciamento de Residu	Aterro sanitário	O próprio	Empresa privada	2008	Sim	Sim
352530 Jaú/SP	Prefeitura Municipal de Jahu - Secretaria de Meio	Aterro controlado	O próprio	Empresa privada	1997	Não	Sim
313540 Jeceaba/MG	Aterro Controlado Municipal	Aterro controlado	O próprio	Prefeitura ou SLU	2006	Não	Sim
313550 Jequeri/MG	ATERRO CONTROLADO DE JEQUERI	Aterro controlado	O próprio	Prefeitura ou SLU	2006	Não	Sim
313610 Joanésia/MG	Aterro Controlado de Joanésia	Aterro controlado	O próprio	Prefeitura ou SLU	2010	Não	Sim
313620 João Monlevade/MG	Associação Trabalhadores de Limpeza e Materiais Re	Unidade de triagem (galpão ou usina)	O próprio	Associação de catadores	2005	Não	Não
313620 João Monlevade/MG	Consortio Publico de Gestão de Resíduos Sólidos	Aterro sanitário	O próprio	Consortio intermunicipal	2007	Sim	Sim

Entre as unidades que não estiveram em operação encontram-se algumas desativadas definitivamente.

TABELA Up01 - INFORMAÇÕES SOBRE AS UNIDADES DE PROCESSAMENTO

ANO DE
REFERÊNCIA
2010

Município de localização		Unidades de processamento dos resíduos sólidos situadas no município						
		Nome da unidade	Tipo da unidade segundo o município informante	Município responsável pelo gerenciamento	Operador	Início de operação	Recebe de outros municípios	Unidade em operação no ano de referência
Código	Nome/UF							
Região Sudeste		Up001	Up003	Up079	Up004	Up002	Up012	Up051
352560	João Ramalho/SP	ATERRO SANITÁRIO DE JOÃO RAMALHO	Aterro sanitário	O próprio	Prefeitura ou SLU	1999	Não	Sim
313655	José Raydan/MG	ATERRO CONTROLADO DE JOSÉ RAYDAN	Aterro controlado	O próprio	Prefeitura ou SLU	2005	Não	Sim
313670	Juiz de Fora/MG	Aterro de Inertes	Aterro de Resíduos da Construção Civil (=inertes	O próprio	Prefeitura ou SLU	2010	Não	Sim
313670	Juiz de Fora/MG	Aterro Sanitário	Aterro sanitário	O próprio	Empresa privada	1999	Sim	Sim
313670	Juiz de Fora/MG	Aterro Sanitário (CTR)	Aterro sanitário	O próprio	Empresa privada	2010	Sim	Sim
313670	Juiz de Fora/MG	ECOPONTO	Unidade de triagem (galpão ou usina)	O próprio	Prefeitura ou SLU	2007	Não	Sim
313670	Juiz de Fora/MG	Unidade de Compostagem	Unidade de compostagem (pátio ou usina)	O próprio	Prefeitura ou SLU			Não
313670	Juiz de Fora/MG	Unidade de Triagem APARES	Área de reciclagem de RCD (=un reciclagem ent	O próprio	Associação de catadores	1997	Não	Sim
313670	Juiz de Fora/MG	Usina de Reciclagem	Unidade de triagem (galpão ou usina)	O próprio	Associação de catadores	1987	Não	Sim
313670	Juiz de Fora/MG	Vala Séptica	Vala específica de RSS	O próprio	Prefeitura ou SLU	2005	Não	Não
352580	Júlio Mesquita/SP	ATERRO SANITÁRIO DE JÚLIO MESQUITA	Aterro sanitário	O próprio	Prefeitura ou SLU	2000	Não	Sim
352590	Jundiaí/SP	Aterro de Inertes	Área de reciclagem de RCD (=un reciclagem ent	O próprio	Prefeitura ou SLU	1996	Não	Sim
352590	Jundiaí/SP	Manejo de Galhos	Unidade de manejo de galhadas e podas	O próprio	Empresa privada	2003	Não	Sim
352590	Jundiaí/SP	Transbordo	Unidade de transbordo	O próprio	Empresa privada	2002	Não	Sim
352610	Juquiá/SP	Vazadouro Municipal	Aterro controlado	O próprio	Empresa privada	1989	Não	Sim
313690	Juruiaia/MG	Usina de Compostagem de Lixo de Juruiaia	Unidade de compostagem (pátio ou usina)	O próprio	Prefeitura ou SLU	2002	Não	Sim
313710	Lagamar/MG	USINA DE COMPOSTAGEM DE LIXO	Unidade de compostagem (pátio ou usina)	O próprio	Prefeitura ou SLU	2008	Não	Sim
313750	Lagoa Formosa/MG	Usina de Triagem de Lagoa Formosa - UTCL	Unidade de triagem (galpão ou usina)	O próprio	Prefeitura ou SLU	2010	Não	Sim
313760	Lagoa Santa/MG	ATERRO CONTROLADO	Aterro controlado	O próprio	Prefeitura ou SLU	2005	Não	Sim
313760	Lagoa Santa/MG	COLETA SELETIVA	Unidade de triagem (galpão ou usina)	O próprio	Associação de catadores	2004	Não	Sim
313760	Lagoa Santa/MG	PONTO DO ENTULHO	Aterro de Resíduos da Construção Civil (=inertes	O próprio	Prefeitura ou SLU	2007	Não	Sim
313780	Lambari/MG	Aterro Controlado Municipal de Lambari	Aterro controlado	O próprio	Prefeitura ou SLU		Não	Sim
313780	Lambari/MG	Vala específica de RSS	Vala específica de RSS	O próprio	Prefeitura ou SLU		Não	Sim
352640	Laranjal Paulista/SP	Unidade de transbordo	Unidade de transbordo	O próprio	Empresa privada	2010	Não	Sim
352660	Lavrinas/SP	Vale Soluções Ambientais LTDA	Aterro sanitário	O próprio	Empresa privada	2006	Sim	Sim
313835	Leme do Prado/MG	ATERRO CONTROLADO	Aterro controlado	O próprio	Prefeitura ou SLU	2005	Não	Sim
313835	Leme do Prado/MG	VALA DE RSS	Vala específica de RSS	O próprio	Prefeitura ou SLU	2005	Não	Sim
352680	Lençóis Paulista/SP	Usina de Reciclagem e Compostagem de Lixo de Lençó	Aterro controlado	O próprio	Prefeitura ou SLU	1992	Não	Sim
313860	Lima Duarte/MG	Lima Duarte	Outra	O próprio	Prefeitura ou SLU	2003	Sim	Sim
313862	Limeira do Oeste/MG	ATERRO CONTROLADO DE LIMEIRA DO OESTE	Aterro controlado	O próprio	Prefeitura ou SLU	2005	Não	Sim
352690	Limeira/SP	Aterro Sanitário	Aterro sanitário	O próprio	Empresa privada	1984	Não	Sim
352710	Lins/SP	Aterro Sanitário	Aterro sanitário	O próprio	Empresa privada	2006	Sim	Sim
352710	Lins/SP	Tranbordo de Resíduos Sólidos Urbanos	Unidade de transbordo	O próprio	Empresa privada	2009	Não	Sim
313865	Lontra/MG	ATERRO CONTROLADO DE LONTRA	Aterro controlado	O próprio	Prefeitura ou SLU	2009	Não	Sim
352725	Lourdes/SP	Aterro Sanitário Municipal de Lourdes	Aterro sanitário	O próprio	Prefeitura ou SLU	1993	Não	Sim
352740	Lucélia/SP	Prefeitura Municipal de Lucélia	Aterro sanitário	O próprio	Prefeitura ou SLU	2009	Não	Sim
352750	Lucianópolis/SP	Aterro Sanitário de Lucianópolis - SP	Aterro sanitário	O próprio	Prefeitura ou SLU		Não	Sim
352760	Luis Antônio/SP	ATERRO SANITÁRIO LUIS ANTÔNIO	Aterro sanitário	O próprio	Prefeitura ou SLU	1997	Não	Sim
313868	Luislândia/MG	Lixão	Lixão	O próprio	Prefeitura ou SLU	2009	Não	Sim

Entre as unidades que não estiveram em operação encontram-se algumas desativadas definitivamente.

TABELA Up01 - INFORMAÇÕES SOBRE AS UNIDADES DE PROCESSAMENTO

ANO DE
REFERÊNCIA
2010

Município de localização	Unidades de processamento dos resíduos sólidos situadas no município						
	Nome da unidade	Tipo da unidade segundo o município informante	Município responsável pelo gerenciamento	Operador	Início de operação	Recebe de outros municípios	Unidade em operação no ano de referência
Código Nome/UF							
Região Sudeste	Up001	Up003	Up079	Up004	Up002	Up012	Up051
313880 Luz/MG	ATERRO CONTROLADO MUNICIPAL DE LUZ	Aterro controlado	O próprio	Empresa privada	2005	Não	Sim
330240 Macaé/RJ	Secretaria Municipal de Serviços Públicos	Aterro sanitário	O próprio	Empresa privada	2010	Não	Sim
352800 Macatuba/SP	aterro sanitário em valas	Aterro sanitário	O próprio	Prefeitura ou SLU	2007	Sim	Sim
352800 Macatuba/SP	central de coleta seletiva projeto lixo rico	Outra	O próprio	Prefeitura ou SLU	2007	Não	Sim
352810 Macauba/SP	Aterro Sanitário SAEMA	Aterro sanitário	O próprio	Prefeitura ou SLU	2005	Não	Sim
330245 Macuco/RJ	ATERRO SANITÁRIO	Aterro controlado	O próprio			Não	Não
352830 Magda/SP	ATERRO SANITÁRIO DE MAGDA	Aterro sanitário	O próprio	Prefeitura ou SLU	2002	Não	Sim
352830 Magda/SP	GALPÃO DE TRIAGEM	Unidade de triagem (galpão ou usina)	O próprio	Prefeitura ou SLU	2009	Não	Sim
352860 Manduri/SP	ATERRO CONTROLADO DE MANDURI	Aterro controlado	O próprio	Prefeitura ou SLU		Não	Sim
313930 Manga/MG	Área de Disposição Final de Resíduos Sólidos	Lixão	O próprio	Prefeitura ou SLU	2000	Não	Sim
313940 Manhuaçu/MG	Usina de Triagem e Reciclagem de Lixo	Unidade de triagem (galpão ou usina)	O próprio	Prefeitura ou SLU		Não	Sim
313960 Mantena/MG	ATERRO CONTROLADO MUNICIPAL DE MANTENA	Aterro controlado	O próprio	Prefeitura ou SLU	2010	Não	Sim
352870 Marabá Paulista/SP	Aterro Controlado de Marabá Paulista	Aterro controlado	O próprio	Prefeitura ou SLU	2002	Não	Sim
352880 Maracá/SP	Aterro Sanitário de Maracá	Aterro controlado	O próprio	Prefeitura ou SLU	2007	Não	Sim
352885 Marapoama/SP	UNIDADE DE TRIAGEM DE MARAPOAMA	Unidade de triagem (galpão ou usina)	O próprio	Associação de catadores	2010	Não	Sim
313990 Maria da Fé/MG	Aterro Sanitário Municipal de Maria da Fé	Aterro sanitário	O próprio	Prefeitura ou SLU	2000	Não	Sim
314000 Mariana/MG	Aterro Sanitário de Mariana	Aterro sanitário	O próprio	Prefeitura ou SLU	2009	Não	Sim
330270 Maricá/RJ	PREFEITURA MUNICIPAL DE MARICA	Aterro controlado	O próprio	Prefeitura ou SLU	2009	Não	Sim
320335 Marilândia/ES	ATERRO CONTROLADO DE MARILÂNDIA	Aterro controlado	O próprio	Prefeitura ou SLU	2005	Não	Sim
352900 Marília/SP	MII	Aterro controlado	O próprio	Prefeitura ou SLU	1989	Não	Sim
314020 Maripá de Minas/MG	Outro (Fossa para RSS)	Outra	O próprio		2000		Não
314020 Maripá de Minas/MG	Oxetil (Tratamento de RSS)	Outra	O próprio	Outro	2000		Não
314020 Maripá de Minas/MG	Unidade de Compostagem	Unidade de compostagem (pátio ou usina)	O próprio	Prefeitura ou SLU	2000	Não	Sim
314020 Maripá de Minas/MG	Usina de Lixo	Unidade de triagem (galpão ou usina)	O próprio	Prefeitura ou SLU	2000	Não	Sim
352920 Martinópolis/SP	Aterro Controlado em Valas	Aterro controlado	O próprio	Prefeitura ou SLU		Não	Sim
352920 Martinópolis/SP	Unidade de Transbordo	Unidade de transbordo	O próprio	Prefeitura ou SLU		Não	Sim
352920 Martinópolis/SP	Usina de Triagem	Unidade de triagem (galpão ou usina)	O próprio	Associação de catadores	2007	Não	Sim
352930 Matão/SP	Aterro Sanitário - Construtora Bema Ltda	Aterro sanitário	O próprio	Empresa privada	1996	Não	Sim
352930 Matão/SP	Pedreira Municipal	Área de transb e triagem de RCD e volumosos (=	O próprio	Prefeitura ou SLU	1996	Não	Sim
352930 Matão/SP	Triagem de Matérias Recicláveis - Cooperasolmat	Unidade de triagem (galpão ou usina)	O próprio	Associação de catadores	1999	Não	Sim
314120 Matutina/MG	USINA DE COMPOSTAGEM DE MATUTINA	Unidade de compostagem (pátio ou usina)	O próprio	Prefeitura ou SLU	2003	Não	Sim
352940 Mauá/SP	BOA HORA	Unidade de tratamento por incineração	O próprio	Empresa privada	1988	Sim	Sim
352940 Mauá/SP	LARA Central de Trat. Resíduos	Aterro sanitário	O próprio	Empresa privada	1995	Sim	Sim
314140 Medina/MG	Lixão Municipal de Medina	Lixão	O próprio	Prefeitura ou SLU		Não	Sim
330280 Mendes/RJ	Aterro Municipal	Aterro controlado	O próprio	Prefeitura ou SLU	1980	Não	Sim
330280 Mendes/RJ	Unidade de Reciclagem de Resíduos Sólidos	Unidade de triagem (galpão ou usina)	O próprio	Prefeitura ou SLU	2005	Não	Sim
330280 Mendes/RJ	Usina de Mineralização de Resíduos Sólidos		O próprio		1998		Não
352960 Meridiano/SP	Aterro Sanitário em Valas (Propost eng. ambiental)	Aterro sanitário	O próprio	Empresa privada	2004	Sim	Sim
330285 Mesquita/RJ	Associação Esperança de Trabalhadores Coletores de	Unidade de triagem (galpão ou usina)	O próprio	Associação de catadores		Não	Sim

Entre as unidades que não estiveram em operação encontram-se algumas desativadas definitivamente.

TABELA Up01 - INFORMAÇÕES SOBRE AS UNIDADES DE PROCESSAMENTO

ANO DE
REFERÊNCIA
2010

Município de localização	Unidades de processamento dos resíduos sólidos situadas no município						
	Nome da unidade	Tipo da unidade segundo o município informante	Município responsável pelo gerenciamento	Operador	Início de operação	Recebe de outros municípios	Unidade em operação no ano de referência
Código	Nome/UF						
Região Sudeste		Up001	Up003	Up079	Up004	Up002	Up012
330285	Mesquita/RJ	COOMUB - Cooperativa de Mulheres da Baixada	Unidade de triagem (galpão ou usina)	O próprio	Associação de catadores		Não
330285	Mesquita/RJ	Unidade de Triagem COOPCARMO	Unidade de triagem (galpão ou usina)	O próprio	Associação de catadores	1992	Não
352970	Miguelópolis/SP	Aterro Sanitário	Aterro sanitário	O próprio	Prefeitura ou SLU	2009	Não
314190	Minduri/MG	Aterro Controlado de Minduri	Aterro controlado	O próprio	Prefeitura ou SLU	2010	Não
353000	Mira Estrela/SP	Aterro Saitário	Aterro controlado	O próprio	Prefeitura ou SLU	2008	Não
330300	Miracema/RJ	Unidade de Tratamento Intensivo do Lixo de Miracem	Unidade de triagem (galpão ou usina)	O próprio	Empresa privada	1998	Não
353010	Mirandópolis/SP	Aterro Sanitário de Mirandópolis	Aterro sanitário	O próprio	Prefeitura ou SLU	2000	Não
353030	Mirassol/SP	Aterro Sanitário de Mirassol	Aterro sanitário	O próprio	Empresa privada	2002	Não
353040	Mirassolândia/SP	Aterro Sanitário de Mirassolândia	Aterro sanitário	O próprio	Prefeitura ou SLU	1999	Não
353070	Mogi Guaçu/SP	Area Particular Av. Tancredo Neves	Aterro de Resíduos da Construção Civil (=inertes	O próprio	Prefeitura ou SLU	2010	Não
353070	Mogi Guaçu/SP	Area Publica Distrito Industrial Getulio Vargas II	Unidade de manejo de galhadas e podas	O próprio	Prefeitura ou SLU	2002	Não
353070	Mogi Guaçu/SP	Area Publica Parque dos Eucaliptos	Aterro de Resíduos da Construção Civil (=inertes	O próprio	Prefeitura ou SLU	2009	Não
353070	Mogi Guaçu/SP	Aterro Sanitário Municipal	Aterro sanitário	O próprio	Empresa privada	1982	Não
353110	Mongaguá/SP	Sítio das Neves	Aterro sanitário	O próprio	Empresa privada	1995	Sim
314270	Montalvânia/MG	Lixão de Montalvânia	Lixão	O próprio	Prefeitura ou SLU		Não
320350	Montanha/ES	Aterro Sanitário	Aterro sanitário	O próprio	Prefeitura ou SLU	2009	Não
320350	Montanha/ES	Unidade de Compostagem	Unidade de compostagem (pátio ou usina)	O próprio	Prefeitura ou SLU	2009	Não
320350	Montanha/ES	Unidade de Triagem	Unidade de triagem (galpão ou usina)	O próprio	Prefeitura ou SLU	2009	Não
314290	Monte Azul/MG	MONTE AZUL	Outra	O próprio	Prefeitura ou SLU		Não
314310	Monte Carmelo/MG	ATERRO SANITARIO DE MONTE CARMELO	Aterro sanitário	O próprio	Prefeitura ou SLU	2005	Não
353160	Monte Castelo/SP	Monte Castelo	Aterro sanitário	O próprio	Prefeitura ou SLU	2009	Não
314320	Monte Santo de Minas/MG	Monte Santo de Minas	Aterro controlado	O próprio	Prefeitura ou SLU	2002	Não
314340	Monte Sião/MG	Aterro Controlado de Monte Sião	Aterro controlado	O próprio	Prefeitura ou SLU		Não
314330	Montes Claros/MG	Aterro Municipal	Aterro controlado	O próprio	Empresa privada	2010	Não
314330	Montes Claros/MG	Vala para RSS	Outra	O próprio		2000	Não
314350	Morada Nova de Minas/MG	ATERRO CONTROLADO	Lixão	O próprio	Prefeitura ou SLU	2008	Não
314360	Morro da Garça/MG	ATERRO DE MORRO DA GARÇA	Aterro controlado	O próprio	Prefeitura ou SLU	2010	Não
353205	Motuca/SP	Aterro Sanitário de Motuca	Aterro sanitário	O próprio	Prefeitura ou SLU		Não
320360	Mucurici/ES	Unidade de Tratamento de Resíduos Sólidos	Unidade de triagem (galpão ou usina)	O próprio	Empresa privada	2006	Não
314390	Muriae/MG	Aterro Controlado de Muriae	Aterro controlado	O próprio	Prefeitura ou SLU	2001	Sim
314390	Muriae/MG	Unidade de Triagem	Unidade de triagem (galpão ou usina)	O próprio	Associação de catadores	2003	Não
314410	Muzambinho/MG	Aterro Controlado de Muzambinho	Aterro controlado	O próprio	Prefeitura ou SLU	2009	Não
353215	Nantes/SP	ATERRO SANITARIO	Aterro sanitário	O próprio	Prefeitura ou SLU		Não
353215	Nantes/SP	UNIDADE DE TRIAGEM	Unidade de triagem (galpão ou usina)	O próprio	Prefeitura ou SLU		Não
353220	Narandiba/SP	Aterro controlado em valas	Aterro controlado	O próprio	Prefeitura ou SLU		Não
330310	Natividade/RJ	Usina de Tratamento de Lixo	Outra	O próprio	Prefeitura ou SLU	2006	Não
314460	Nepomuceno/MG	ATERRO CONTROLADO DE NEPOMUCENO	Aterro controlado	O próprio	Prefeitura ou SLU		Não
353260	Nhandeara/SP	ATERRO SANITARIO EM VALAS	Aterro sanitário	O próprio	Prefeitura ou SLU		Não
330330	Niterói/RJ	Aterro Controlado do Morro do Céu	Aterro controlado	O próprio	Prefeitura ou SLU	1983	Não

Entre as unidades que não estiveram em operação encontram-se algumas desativadas definitivamente.

TABELA Up01 - INFORMAÇÕES SOBRE AS UNIDADES DE PROCESSAMENTO

ANO DE
REFERÊNCIA
2010

Município de localização	Unidades de processamento dos resíduos sólidos situadas no município						
	Nome da unidade	Tipo da unidade segundo o município informante	Município responsável pelo gerenciamento	Operador	Início de operação	Recebe de outros municípios	Unidade em operação no ano de referência
Código Nome/UF							
Região Sudeste	Up001	Up003	Up079	Up004	Up002	Up012	Up051
330330 Niterói/RJ	Célula para RSS no aterro Morro do Céu	Vala específica de RSS	O próprio	Prefeitura ou SLU	1998	Não	Sim
330330 Niterói/RJ	Unidade de Tratamento para Incineração de RSS	Unidade de tratamento por incineração	O próprio	Prefeitura ou SLU	2002	Não	Sim
330330 Niterói/RJ	Usina de Triagem e Desidratação de Lixo	Unidade de triagem (galpão ou usina)	O próprio	Prefeitura ou SLU	2004	Não	Sim
353280 Nova Aliança/SP	ATERRO SANITÁRIO DE NOVA ALIANÇA	Aterro sanitário	O próprio	Prefeitura ou SLU	2010	Não	Sim
314467 Nova Belém/MG	LIXÃO DE NOVA BELÉM	Lixão	O próprio	Prefeitura ou SLU	2007	Não	Sim
353282 Nova Campina/SP	Prefeitura Municipal de Nova Campina	Aterro sanitário	O próprio	Prefeitura ou SLU	2006	Não	Sim
353284 Nova Canaã Paulista/SP	Prefeitura Municipal	Aterro sanitário	O próprio	Prefeitura ou SLU	1993	Não	Sim
353286 Nova Castilho/SP	ATERRO CONTROLADO DE NOVA CASTILHO	Aterro controlado	O próprio	Prefeitura ou SLU	1999	Não	Sim
330340 Nova Friburgo/RJ	Aterro Controlado	Aterro controlado	O próprio	Empresa privada	1998	Sim	Sim
330340 Nova Friburgo/RJ	Usina de Triagem	Unidade de triagem (galpão ou usina)	O próprio	Associação de catadores	1988	Não	Sim
330340 Nova Friburgo/RJ	Vala Séptica	Vala específica de RSS	O próprio	Empresa privada	1998	Sim	Sim
330350 Nova Iguaçu/RJ	CTR - Nova Iguaçu	Aterro sanitário	O próprio	Empresa privada	2003	Sim	Sim
330350 Nova Iguaçu/RJ	Lixão Marambaia		O próprio		1989		Não
314480 Nova Lima/MG	Aterro de Inertes	Aterro controlado	O próprio	Prefeitura ou SLU	2002	Não	Sim
314480 Nova Lima/MG	Centro de Triagem da ASCAP	Unidade de triagem (galpão ou usina)	O próprio	Associação de catadores	2002	Não	Sim
314480 Nova Lima/MG	Vala para RSS	Unidade de tratamento por incineração	O próprio	Empresa privada	2002	Não	Sim
353330 Nova Luzitânia/SP	Deposito residuos solidos nova luzitania	Aterro sanitário	O próprio	Prefeitura ou SLU	2003	Não	Sim
313660 Nova União/MG	Usina de Compostagem de Lixo	Unidade de compostagem (pátio ou usina)	O próprio	Prefeitura ou SLU	2007	Não	Sim
314530 Novo Cruzeiro/MG	PREFEITURA MUNICIPAL DE NOVO CRUZEIRO	Lixão	O próprio	Prefeitura ou SLU	2009	Não	Sim
353350 Novo Horizonte/SP	Centro de Triagem de Recicláveis	Unidade de triagem (galpão ou usina)	O próprio	Associação de catadores	2009	Não	Sim
314550 Olimpio Noronha/MG	Lixão	Lixão	O próprio	Prefeitura ou SLU	1995	Não	Sim
314560 Oliveira/MG	Vala para Resíduos de Saúde	Vala específica de RSS	O próprio	Prefeitura ou SLU	2009	Não	Sim
353400 Onda Verde/SP	ATERRO SANITÁRIO EM VALAS.	Aterro sanitário	O próprio	Prefeitura ou SLU	2003	Não	Sim
314587 Orizânia/MG	Orizânia	Aterro controlado	O próprio	Prefeitura ou SLU	2003	Não	Sim
353440 Osasco/SP	Osasco	Aterro controlado	O próprio	Empresa privada	1989	Não	Sim
353470 Ourinhos/SP	Aterro Controlado de Ourinhos	Aterro controlado	O próprio	Prefeitura ou SLU	1960	Não	Não
314590 Ouro Branco/MG	LIXÃO	Lixão	O próprio	Prefeitura ou SLU	1991	Não	Sim
314600 Ouro Fino/MG	Aterro Controlado de Ouro Fino	Aterro controlado	O próprio	Outro	2008	Não	Sim
314610 Ouro Preto/MG	Aterro controlado de Ouro Preto	Aterro controlado	O próprio	Prefeitura ou SLU	1996	Não	Sim
353475 Ouroeste/SP	ÁREA DE TRANSB. DE RCD DISK ENTULHO	Área de transb e triagem de RCD e volumosos (=	O próprio	Prefeitura ou SLU	2003	Não	Sim
353475 Ouroeste/SP	ATERRO CONTROLADO EM VALAS	Aterro controlado	O próprio	Prefeitura ou SLU	1999	Não	Sim
353475 Ouroeste/SP	DEPOSITO TEMPORÁRIO DE PODAS	Unidade de manejo de galhadas e podas	O próprio	Prefeitura ou SLU	2005	Não	Sim
353475 Ouroeste/SP	UNIDADE DE TRIAGEM	Unidade de triagem (galpão ou usina)	O próprio	Associação de catadores	2003	Não	Sim
353490 Pacaembu/SP	ATERRO CONTROLADO DE PACAEMBU	Aterro controlado	O próprio	Prefeitura ou SLU	2008	Não	Sim
314655 Pai Pedro/MG	Lixão controlado do municipio de Pai Pedro	Lixão	O próprio	Prefeitura ou SLU	1998	Não	Sim
314650 Pains/MG	Aterro Sanitário de Pains	Aterro sanitário	O próprio	Prefeitura ou SLU	2009	Não	Sim
353530 Palmital/SP	Aterro Sanitário	Aterro sanitário	O próprio	Prefeitura ou SLU	2008	Não	Sim
353540 Panorama/SP	ATERRO SANITÁRIO DE PANORAMA	Aterro sanitário	O próprio	Prefeitura ou SLU	2002	Não	Sim
314700 Paracatu/MG	Aterro Controlado de Paracatu	Aterro controlado	O próprio	Prefeitura ou SLU	2001	Não	Sim

Entre as unidades que não estiveram em operação encontram-se algumas desativadas definitivamente.

TABELA Up01 - INFORMAÇÕES SOBRE AS UNIDADES DE PROCESSAMENTO

ANO DE
REFERÊNCIA
2010

Município de localização	Unidades de processamento dos resíduos sólidos situadas no município						
	Nome da unidade	Tipo da unidade segundo o município informante	Município responsável pelo gerenciamento	Operador	Início de operação	Recebe de outros municípios	Unidade em operação no ano de referência
Código Nome/UF							
Região Sudeste	Up001	Up003	Up079	Up004	Up002	Up012	Up051
353550 Paraguaçu Paulista/SP	Aterro Controlado em Vala	Aterro controlado	O próprio	Prefeitura ou SLU	2005	Sim	Sim
353550 Paraguaçu Paulista/SP	Usina de Triagem	Unidade de triagem (galpão ou usina)	O próprio	Prefeitura ou SLU	2005	Sim	Sim
353560 Paraibuna/SP	Aterro Controlado de Paraibuna	Aterro controlado	O próprio	Prefeitura ou SLU		Não	Sim
314730 Paraisópolis/MG	Aterro Controlado de Paraisópolis	Aterro controlado	O próprio	Prefeitura ou SLU	1994	Não	Sim
353590 Paranapuã/SP	Lixão de Paranapuã	Lixão	O próprio	Prefeitura ou SLU	2000	Não	Sim
353625 Parisi/SP	Aterro Sanitário Parisi	Aterro sanitário	O próprio	Prefeitura ou SLU	2003	Não	Sim
314750 Passabém/MG	ATERRO CONTROLADO	Aterro controlado	O próprio	Prefeitura ou SLU	2007	Não	Sim
314790 Passos/MG	Aterro Controlado Municipal	Aterro controlado	O próprio	Prefeitura ou SLU	1996	Não	Sim
314800 Patos de Minas/MG	Aterro Sanitário de Patos de Minas	Aterro sanitário	O próprio	Empresa privada	2008	Não	Sim
330385 Paty do Alferes/RJ	Usina de triagem, compostagem e reciclagem de Paty	Unidade de compostagem (pátio ou usina)	O próprio	Associação de catadores	2004	Não	Sim
353640 Paulicéia/SP	ATERRO MUNICIPAL DE PAULICÉIA	Aterro sanitário	O próprio	Prefeitura ou SLU	2010	Não	Sim
353650 Paulínia/SP	Aterro Sanitário de Paulínia - Estre	Aterro sanitário	O próprio	Empresa privada	2000	Sim	Sim
353650 Paulínia/SP	Unidade de Tratamento de RSS - Incinerador Silcon	Unidade de tratamento por incineração	O próprio	Empresa privada	2000	Sim	Sim
314840 Paulistas/MG	PREFEITURA MUNICIPAL DE PAULISTAS	Aterro controlado	O próprio	Prefeitura ou SLU	2006	Não	Sim
353660 Paulo de Faria/SP	Aterro sanitário	Aterro sanitário	O próprio	Prefeitura ou SLU	2009	Não	Sim
314850 Pavão/MG	PAVÃO	Aterro controlado	O próprio	Prefeitura ou SLU	1996	Não	Sim
353670 Pederneras/SP	Prefeitura Municipal de Pederneras	Aterro controlado	O próprio	Prefeitura ou SLU	1999	Não	Sim
314890 Pedra do Indaia/MG	Aterro Controlado de Pedra do Indaia	Aterro controlado	O próprio	Prefeitura ou SLU	2005	Não	Sim
314890 Pedra do Indaia/MG	Vala de RSS	Vala específica de RSS	O próprio	Prefeitura ou SLU	2005	Não	Sim
314900 Pedra Dourada/MG	Aterro Controlado de Pedra Dourada	Aterro controlado	O próprio	Prefeitura ou SLU		Não	Sim
314910 Pedralva/MG	CENTRO DE TRIAGEM E COMPOSTAGEM TAIUVEIRA	Unidade de triagem (galpão ou usina)	O próprio	Prefeitura ou SLU	2003	Não	Sim
353690 Pedranópolis/SP	ATERRO SANITÁRIO DE PEDRANÓPOLIS-SP	Aterro sanitário	O próprio	Prefeitura ou SLU	2010	Não	Sim
353710 Pedreira/SP	Aterro Sanitário do Município de Pedreira	Aterro sanitário	O próprio	Prefeitura ou SLU	2005	Não	Sim
353715 Pedrinhas Paulista/SP	Aterro Controlado de Pedrinhas Paulista	Aterro controlado	O próprio	Prefeitura ou SLU	2003	Não	Sim
353730 Penápolis/SP	Aterro para entulhos	Aterro de Resíduos da Construção Civil (=inertes	O próprio	Prefeitura ou SLU	1994	Não	Sim
353730 Penápolis/SP	Aterro Sanitário	Aterro sanitário	O próprio	Prefeitura ou SLU	1994	Não	Sim
353730 Penápolis/SP	Equipamento de Autoclavagem	Unid. tratamento por microondas ou autoclave	O próprio	Prefeitura ou SLU	2005	Sim	Sim
353730 Penápolis/SP	Unidade de Manejo de Galhadas ou Podas	Unidade de manejo de galhadas e podas	O próprio	Prefeitura ou SLU	2003	Não	Sim
353730 Penápolis/SP	Unidade de Triagem	Unidade de triagem (galpão ou usina)	O próprio	Associação de catadores	2000	Não	Sim
353730 Penápolis/SP	Vala Específica para RSS	Vala específica de RSS	O próprio	Prefeitura ou SLU	1999	Sim	Sim
314950 Pequeri/MG	Aterro Controlado	Aterro controlado	O próprio	Prefeitura ou SLU	2005	Não	Sim
353740 Pereira Barreto/SP	Aterro Sanitário de Pereira Barreto	Aterro sanitário	O próprio	Prefeitura ou SLU	1990	Não	Sim
314995 Periquito/MG	USINA DE COMPOSTAGEM DE RESIDUOS SOLIDOS	Unidade de compostagem (pátio ou usina)	O próprio	Prefeitura ou SLU	2009	Não	Sim
353760 Peruíbe/SP	Aterro Controlado JARDIM MARCIA II	Aterro controlado	O próprio	Prefeitura ou SLU	1991	Não	Sim
315000 Pescador/MG	ATERRO SANITÁRIO DA CIDADE DE PESCADOR	Aterro controlado	O próprio	Prefeitura ou SLU		Não	Sim
330390 Petrópolis/RJ	Duarte da Silva e Pedr	Aterro controlado	O próprio	Prefeitura ou SLU	1989	Não	Sim
353770 Piacatu/SP	Aterro Sanitário	Aterro sanitário	O próprio	Prefeitura ou SLU	2001	Não	Sim
315015 Piedade de Caratinga/MG	Aterro Controlado	Aterro controlado	O próprio	Empresa privada	2008	Não	Sim
353780 Piedade/SP	Aterro Sanitário Municipal	Aterro sanitário	O próprio	Prefeitura ou SLU	2006	Não	Sim

Entre as unidades que não estiveram em operação encontram-se algumas desativadas definitivamente.

TABELA Up01 - INFORMAÇÕES SOBRE AS UNIDADES DE PROCESSAMENTO

ANO DE
REFERÊNCIA
2010

Município de localização	Unidades de processamento dos resíduos sólidos situadas no município						
	Nome da unidade	Tipo da unidade segundo o município informante	Município responsável pelo gerenciamento	Operador	Início de operação	Recebe de outros municípios	Unidade em operação no ano de referência
Código Nome/UF							
Região Sudeste	Up001	Up003	Up079	Up004	Up002	Up012	Up051
353790 Pilar do Sul/SP	ATERRO SANITÁRIO DE PILAR DO SUL	Aterro sanitário	O próprio	Prefeitura ou SLU		Não	Sim
315050 Pimenta/MG	ATERRO CONTROLADO DE PIMENTA	Aterro controlado	O próprio	Prefeitura ou SLU	2009	Não	Sim
353800 Pindamonhangaba/SP	Aterro Controlado	Aterro controlado	O próprio	Empresa privada	1980	Não	Sim
315053 Pingo-d'Água/MG	UNIDADE DE COMPOSTAGEM DE RESÍDUOS SÓLIDOS	Unidade de compostagem (pátio ou usina)	O próprio	Prefeitura ou SLU	2003	Não	Sim
330395 Pinheiral/RJ	Secretaria municipal de obras, serviços públicos e	Unidade de transbordo	O próprio	Prefeitura ou SLU		Não	Não
353870 Piracicaba/SP	Aterro Piracicaba	Aterro sanitário	O próprio	Prefeitura ou SLU	1989	Não	Sim
353870 Piracicaba/SP	Unidade de Resíduos da Construção e Demolição	Aterro de Resíduos da Construção Civil (=inertes	O próprio	Prefeitura ou SLU	2009	Não	Sim
353870 Piracicaba/SP	Unidade de Transbordo	Unidade de transbordo	O próprio	Empresa privada	2007	Não	Sim
353870 Piracicaba/SP	Unidade de Transbordo de resíduos de Saúde	Unidade de transbordo	O próprio	Prefeitura ou SLU	2007	Não	Sim
353870 Piracicaba/SP	Unidade de Triagem	Unidade de triagem (galpão ou usina)	O próprio	Associação de catadores	2007	Não	Sim
330400 Pirai/RJ	ATERRO SANITÁRIO DE PIRAI	Aterro sanitário	O próprio	Prefeitura ou SLU	2002	Sim	Sim
353880 Piraju/SP	DEOSP - Piraju	Aterro controlado	O próprio	Prefeitura ou SLU	2002	Não	Sim
315070 Pirajuba/MG	Usina de Triagem, Compost. e Dest. Final de RS Urb.	Lixão	O próprio	Prefeitura ou SLU	1980	Não	Sim
353900 Pirangi/SP	Aterro Controlado de Pirangi	Aterro controlado	O próprio	Prefeitura ou SLU	2006	Não	Sim
315110 Pirapetitinga/MG	UTCL- Usina de Triagem de Pirapetitinga	Unidade de triagem (galpão ou usina)	O próprio	Prefeitura ou SLU	2003	Não	Sim
315120 Pirapora/MG	Aterro Sanitário de Pirapora	Aterro sanitário	O próprio	Prefeitura ou SLU	2008	Não	Sim
315120 Pirapora/MG	Bota fora municipal	Área de transb e triagem de RCD e volumosos (=	O próprio	Prefeitura ou SLU	1985	Não	Sim
315120 Pirapora/MG	Central de triagem da Cooperativa	Unidade de triagem (galpão ou usina)	O próprio	Associação de catadores	2003	Sim	Sim
353950 Pitangueiras/SP	CGR - Guataporã	Aterro sanitário	O próprio	Empresa privada	2008	Sim	Sim
353980 Poá/SP	Cooperativa de Reciclagem Unidos pelo Meio Ambient	Unidade de triagem (galpão ou usina)	O próprio	Associação de catadores	1996	Não	Sim
315180 Poços de Caldas/MG	Aterro Controlado	Aterro controlado	O próprio	Prefeitura ou SLU	1978	Não	Sim
315180 Poços de Caldas/MG	Unidade de RCC	Aterro de Resíduos da Construção Civil (=inertes	O próprio	Empresa privada	2009	Não	Sim
315180 Poços de Caldas/MG	Unidade de Triagem Recicla Poços	Unidade de triagem (galpão ou usina)	O próprio	Associação de catadores		Não	Sim
315180 Poços de Caldas/MG	Vala Específica de RSS	Vala específica de RSS	O próprio	Prefeitura ou SLU	1978	Não	Sim
315200 Pompéu/MG	SECRETARIA MUNICIPAL DE MEIO AMBIENTE E URBANISMO	Lixão	O próprio	Prefeitura ou SLU		Não	Sim
354010 Pongai/SP	PREFEITURA MUNICIPAL DE PONGAI	Aterro sanitário	O próprio	Prefeitura ou SLU	2006	Não	Sim
320425 Ponto Belo/ES	PONTO BELO MUNICÍPIO	Aterro controlado	O próprio	Prefeitura ou SLU	2004	Não	Sim
315217 Ponto dos Volantes/MG	Lixão	Lixão	O próprio	Prefeitura ou SLU	2000	Não	Sim
354040 Populina/SP	Populina	Aterro controlado	O próprio	Prefeitura ou SLU	2000	Não	Sim
330410 Porciúncula/RJ	USINA DE TRIAGEM E COMPOSTAGEM	Unidade de triagem (galpão ou usina)	O próprio	Prefeitura ou SLU	2009	Não	Sim
354070 Porto Ferreira/SP	Aterro Sanitário de Porto Ferreira	Aterro sanitário	O próprio	Prefeitura ou SLU		Não	Sim
315250 Pouso Alegre/MG	Acampa- Associação dos Catadores de Materiais Reci	Unidade de triagem (galpão ou usina)	O próprio	Associação de catadores	2005	Não	Sim
315250 Pouso Alegre/MG	Aterro Sanitário de Pouso Alegre	Aterro sanitário	O próprio	Empresa privada	2010	Não	Sim
354085 Pracinha/SP	Aterro Sanitário de Pracinha	Aterro controlado	O próprio	Prefeitura ou SLU	2000	Não	Sim
354100 Praia Grande/SP	Unidade de Transbordo - Praia Grande	Unidade de transbordo	O próprio	Empresa privada	2004	Não	Sim
315280 Prata/MG	Aterro Controlado de Prata	Aterro controlado	O próprio	Prefeitura ou SLU		Não	Sim
354110 Presidente Alves/SP	Aterro Sanitário em Valas de Presidente Alves	Aterro sanitário	O próprio	Prefeitura ou SLU	2010	Não	Sim
315310 Presidente Bernardes/MG	Depósito de Lixo de Presidente Bernardes/MG	Aterro controlado	O próprio	Prefeitura ou SLU	2005	Não	Sim
354130 Presidente Epitácio/SP	Aterro Sanitário em sistema de valas	Aterro controlado	O próprio	Prefeitura ou SLU	1998	Não	Sim

Entre as unidades que não estiveram em operação encontram-se algumas desativadas definitivamente.

TABELA Up01 - INFORMAÇÕES SOBRE AS UNIDADES DE PROCESSAMENTO

ANO DE
REFERÊNCIA
2010

Município de localização	Unidades de processamento dos resíduos sólidos situadas no município						
	Nome da unidade	Tipo da unidade segundo o município informante	Município responsável pelo gerenciamento	Operador	Início de operação	Recebe de outros municípios	Unidade em operação no ano de referência
Código Nome/UF							
Região Sudeste	Up001	Up003	Up079	Up004	Up002	Up012	Up051
354130 Presidente Epitácio/SP	Centro de Triagem de Materiais Recicláveis	Unidade de triagem (galpão ou usina)	O próprio	Associação de catadores	2003	Não	Sim
354140 Presidente Prudente/SP	Barracão de Reciclagem	Unidade de triagem (galpão ou usina)	O próprio	Associação de catadores	1997	Não	Sim
354140 Presidente Prudente/SP	Incinerador	Outra	O próprio	Empresa privada	1998	Não	Sim
354140 Presidente Prudente/SP	Lixão	Lixão	O próprio	Prefeitura ou SLU	2002	Não	Sim
354150 Presidente Venceslau/SP	aterro sanitário	Aterro sanitário	O próprio	Prefeitura ou SLU	2004	Não	Sim
354170 Quatá/SP	ASSOCIAÇÃO DE CATADORES -ASQUARE	Unidade de triagem (galpão ou usina)	O próprio	Associação de catadores	2009	Não	Sim
354170 Quatá/SP	ATERRO CONTROLADO DE QUATÁ	Aterro controlado	O próprio	Prefeitura ou SLU		Não	Sim
354170 Quatá/SP	UND. DE TRIAGEM CIVAP	Unidade de triagem (galpão ou usina)	O próprio	Consortio intermunicipal	2001	Sim	Sim
354200 Quintana/SP	ATERRO SANITARIO	Aterro sanitário	O próprio	Prefeitura ou SLU	2005	Não	Sim
354210 Rafard/SP	Rafard	Aterro sanitário	O próprio	Prefeitura ou SLU	2000	Não	Sim
315400 Raul Soares/MG	Usina de Triagem e Compostagem de Lixo	Unidade de compostagem (pátio ou usina)	O próprio	Prefeitura ou SLU	2010	Não	Sim
354230 Redenção da Serra/SP	Aterro Sanitário de Redenção da Serra	Aterro sanitário	O próprio	Prefeitura ou SLU	2000	Não	Sim
354240 Regente Feijó/SP	Unidade de Triagem de Regente Feijó	Unidade de triagem (galpão ou usina)	O próprio	Prefeitura ou SLU		Não	Sim
354250 Reginópolis/SP	Aterro Controlado de Reginópolis	Aterro controlado	O próprio	Prefeitura ou SLU		Não	Sim
315420 Resende Costa/MG	Aterro Controlado de Resende Costa	Aterro controlado	O próprio	Prefeitura ou SLU		Não	Sim
315430 Resplendor/MG	ATERRO SANITARIO COMPARTILHADO ENTRE RESPLENDOR E	Aterro sanitário	O próprio	Prefeitura ou SLU	2008	Não	Sim
315440 Ressaquinha/MG	Aterro controlado	Aterro controlado	O próprio	Prefeitura ou SLU	2001	Não	Sim
315440 Ressaquinha/MG	Galpão de triagem e reciclagem do lixo	Unidade de triagem (galpão ou usina)	O próprio	Prefeitura ou SLU	2010	Não	Sim
354280 Ribeira/SP	Aterro Sanitário de Ribeira	Lixão	O próprio	Prefeitura ou SLU	2009	Não	Sim
354310 Ribeirão Corrente/SP	aterro sanitário em vala	Aterro sanitário	O próprio	Prefeitura ou SLU		Não	Sim
354325 Ribeirão Grande/SP	Aterro Sanitário Estrada Ferreira dos matos	Aterro sanitário	O próprio	Prefeitura ou SLU	2008	Não	Sim
354325 Ribeirão Grande/SP	Pátio de Compostagem	Unidade de compostagem (pátio ou usina)	O próprio	Prefeitura ou SLU	2008	Não	Sim
354330 Ribeirão Pires/SP	LARA Central de Tratamento de Resíduos Ltda	Aterro sanitário	O próprio	Empresa privada	1989	Sim	Sim
354340 Ribeirão Preto/SP	Aterro Sanitário Municipal	Aterro sanitário	O próprio		2000	Não	Não
354340 Ribeirão Preto/SP	Centro de Triagem	Unidade de triagem (galpão ou usina)	O próprio	Associação de catadores	2002	Não	Sim
354340 Ribeirão Preto/SP	Microondas	Unid. tratamento por microondas ou autoclave	O próprio		1950		Não
354340 Ribeirão Preto/SP	Reciclagem de Entulhos	Área de reciclagem de RCD (=un reciclagem ent	O próprio	Prefeitura ou SLU	1996	Não	Sim
354340 Ribeirão Preto/SP	TRANSBORDO	Unidade de transbordo	O próprio	Empresa privada	2009	Não	Sim
354340 Ribeirão Preto/SP	Unidade de Reciclagem de Galhos	Unidade de compostagem (pátio ou usina)	O próprio	Empresa privada	1992	Não	Sim
354370 Rincão/SP	Aterro Sanitário de Rincão	Aterro sanitário	O próprio	Prefeitura ou SLU	2002	Não	Sim
320435 Rio Bananal/ES	Rio Bananal	Aterro controlado	O próprio	Prefeitura ou SLU		Não	Sim
330430 Rio Bonito/RJ	Aterro Sanitário Municipal	Aterro sanitário	O próprio	Prefeitura ou SLU	1996	Não	Sim
354390 Rio Claro/SP	Área de Transbordo para Resíduos dos Serviços de S	Unid. tratamento por microondas ou autoclave	O próprio	Prefeitura ou SLU	2001	Não	Sim
354390 Rio Claro/SP	Área destinada a restos de Podas e Galhos	Unidade de manejo de galhadas e podas	O próprio	Prefeitura ou SLU	2001	Não	Sim
354390 Rio Claro/SP	Aterro Sanitário Municipal de Rio Claro SP	Aterro sanitário	O próprio	Prefeitura ou SLU	2001	Não	Sim
354390 Rio Claro/SP	COOPERVIVA - Cooperativa dos Catadores de Material	Unidade de triagem (galpão ou usina)	O próprio	Prefeitura ou SLU	2002	Não	Sim
354390 Rio Claro/SP	Vala para Resíduos Industriais	Outra	O próprio	Prefeitura ou SLU	2001	Não	Sim
330450 Rio das Flores/RJ	UND. DE TRIAGEM MACHADO & RAPOSO CONSTRUÇÕES	Unidade de triagem (galpão ou usina)	O próprio	Empresa privada	2008	Não	Sim
330455 Rio de Janeiro/RJ	Área de Transbordo e Triagem (Km0 da rodovia Washi	Área de transb e triagem de RCD e volumosos (=	O próprio	Prefeitura ou SLU	1995	Sim	Sim

Entre as unidades que não estiveram em operação encontram-se algumas desativadas definitivamente.

TABELA Up01 - INFORMAÇÕES SOBRE AS UNIDADES DE PROCESSAMENTO

ANO DE
REFERÊNCIA
2010

Município de localização		Unidades de processamento dos resíduos sólidos situadas no município						
		Nome da unidade	Tipo da unidade segundo o município informante	Município responsável pelo gerenciamento	Operador	Início de operação	Recebe de outros municípios	Unidade em operação no ano de referência
Código	Nome/UF							
Região Sudeste		Up001	Up003	Up079	Up004	Up002	Up012	Up051
330455	Rio de Janeiro/RJ	Área p/ entulho/mat. Cobert CTR Gericinó	Área de reciclagem de RCD (=um reciclagem ent	O próprio	Empresa privada	1987	Não	Sim
330455	Rio de Janeiro/RJ	CSR Botafogo	Unidade de triagem (galpão ou usina)	O próprio	Prefeitura ou SLU	2002	Não	Não
330455	Rio de Janeiro/RJ	CSR Jacarepaguá	Unidade de triagem (galpão ou usina)	O próprio	Prefeitura ou SLU	2003	Não	Não
330455	Rio de Janeiro/RJ	CTR Gericinó	Aterro sanitário	O próprio	Empresa privada	1987	Não	Sim
330455	Rio de Janeiro/RJ	CTTRSS Gericinó	Unidade de tratamento por incineração	O próprio	Prefeitura ou SLU	2005	Não	Não
330455	Rio de Janeiro/RJ	Estação do Caju	Unidade de transbordo	O próprio	Empresa privada	2001	Não	Sim
330455	Rio de Janeiro/RJ	Estação Jacarepaguá	Unidade de transbordo	O próprio	Empresa privada	2001	Não	Sim
330455	Rio de Janeiro/RJ	Usina de Irajá	Unidade de triagem (galpão ou usina)	O próprio	Prefeitura ou SLU	1977	Não	Sim
330455	Rio de Janeiro/RJ	Usina de Irajá 2	Unidade de transbordo	O próprio	Empresa privada	1977	Não	Sim
330455	Rio de Janeiro/RJ	Usina do Caju	Unidade de triagem (galpão ou usina)	O próprio	Prefeitura ou SLU	1992	Não	Sim
330455	Rio de Janeiro/RJ	Usina do Caju 2	Unidade de compostagem (pátio ou usina)	O próprio	Prefeitura ou SLU	1992	Não	Sim
315510	Rio do Prado/MG	ATERRO CONTROLADO DO RIO DO PRADO	Aterro controlado	O próprio	Prefeitura ou SLU	2006	Não	Sim
315500	Rio Doce/MG	usina de triagem e compostagem de rio doce	Unidade de triagem (galpão ou usina)	O próprio	Prefeitura ou SLU	2005	Não	Sim
315530	Rio Manso/MG	Rio Manso	Aterro controlado	O próprio	Prefeitura ou SLU	2009	Não	Sim
320440	Rio Novo do Sul/ES	LIXÃO DE RIO NOVO DO SUL	Lixão	O próprio	Prefeitura ou SLU	1991	Não	Sim
315590	Rio Preto/MG	Aterro sanitário de Rio Preto - MG	Aterro controlado	O próprio	Empresa privada	2000	Não	Sim
315590	Rio Preto/MG	Usina Compostagem Rio Preto - MG	Unidade de compostagem (pátio ou usina)	O próprio	Empresa privada	2000	Não	Sim
315590	Rio Preto/MG	usina de triagem	Unidade de triagem (galpão ou usina)	O próprio	Empresa privada	2000	Não	Sim
354420	Riolândia/SP	Aterro Sanitário em valas	Aterro sanitário	O próprio	Prefeitura ou SLU	2009	Não	Sim
354350	Riversul/SP	ATERRO SANITÁRIO DE PADILHA	Aterro sanitário	O próprio	Prefeitura ou SLU	2002	Não	Sim
315620	Rochedo de Minas/MG	ATERRO SANITÁRIO DE ROCHEDO DE MINAS	Aterro sanitário	O próprio	Prefeitura ou SLU	2008	Não	Sim
354450	Rubinéia/SP	Aterro Controlado	Aterro controlado	O próprio	Prefeitura ou SLU	2002	Não	Sim
315670	Sabará/MG	Centro de Disposição de Resíduos - Macaúbas	Aterro sanitário	O próprio	Empresa privada	2005	Não	Sim
354470	Sagres/SP	Aterro Sanitário	Aterro sanitário	O próprio	Prefeitura ou SLU	2003	Não	Sim
354490	Sales Oliveira/SP	Prefeitura Municipal de Sales Oliveira	Outra	O próprio	Prefeitura ou SLU		Não	Sim
315700	Salinas/MG	Aterro controlado	Aterro controlado	O próprio	Prefeitura ou SLU	2001	Não	Sim
315710	Salto da Divisa/MG	PREFEITURA MUNICIPAL	Lixão	O próprio	Prefeitura ou SLU		Não	Sim
354530	Salto de Pirapora/SP	Aterro Sanitário	Aterro controlado	O próprio	Prefeitura ou SLU	1999	Não	Sim
354540	Salto Grande/SP	Aterro Controlado de Salto Grande	Aterro controlado	O próprio	Prefeitura ou SLU		Não	Sim
354520	Salto/SP	Aterro Sanitário	Aterro sanitário	O próprio	Empresa privada	1996	Não	Sim
354580	Santa Bárbara d'Oeste/SP	Aterro Sanitário Municipal de Santa Bárbara d'Oeste	Aterro controlado	O próprio	Empresa privada	1995	Não	Sim
354580	Santa Bárbara d'Oeste/SP	Depósito de Entulhos	Unidade de triagem (galpão ou usina)	O próprio	Empresa privada	2004	Não	Sim
315720	Santa Bárbara/MG	Aterro Sanitário de Santa Bárbara	Aterro controlado	O próprio	Prefeitura ou SLU		Não	Sim
354600	Santa Branca/SP	aterro sanitário	Aterro sanitário	O próprio	Prefeitura ou SLU	2005	Não	Sim
354610	Santa Clara d'Oeste/SP	Aterro de Resíduos Sólidos	Aterro sanitário	O próprio	Prefeitura ou SLU	2000	Não	Sim
354650	Santa Ernestina/SP	Santa Ernestina	Aterro sanitário	O próprio	Prefeitura ou SLU		Não	Sim
354680	Santa Isabel/SP	Anaconda Ambiental	Aterro controlado	O próprio	Empresa privada	2001	Sim	Sim
354690	Santa Lúcia/SP	Aterro Sanitário	Aterro sanitário	O próprio	Prefeitura ou SLU	2010	Não	Sim
315780	Santa Luzia/MG	ATERRO CONTROLADO	Aterro controlado	O próprio	Empresa privada	1995	Não	Sim

Entre as unidades que não estiveram em operação encontram-se algumas desativadas definitivamente.

TABELA Up01 - INFORMAÇÕES SOBRE AS UNIDADES DE PROCESSAMENTO

ANO DE
REFERÊNCIA
2010

Município de localização	Unidades de processamento dos resíduos sólidos situadas no município						
	Nome da unidade	Tipo da unidade segundo o município informante	Município responsável pelo gerenciamento	Operador	Início de operação	Recebe de outros municípios	Unidade em operação no ano de referência
Código Nome/UF							
Região Sudeste	Up001	Up003	Up079	Up004	Up002	Up012	Up051
354700 Santa Maria da Serra/SP	ATERRO SANITÁRIO DE SANTA MARIA DA SERRA	Aterro sanitário	O próprio	Prefeitura ou SLU		Não	Sim
330460 Santa Maria Madalena/RJ	MTR - Madalena Tratamento de Resíduos Urbanos LTDA	Aterro sanitário	O próprio	Empresa privada	2005	Sim	Sim
330460 Santa Maria Madalena/RJ	Usina de Tratamento de Lixo - UTL/ Transbordo	Unidade de transbordo	O próprio	Empresa privada	2005	Não	Sim
330460 Santa Maria Madalena/RJ	Usina de Tratamento de Lixo - UTL/Compostagem	Unidade de compostagem (pátio ou usina)	O próprio	Empresa privada	2005	Não	Não
330460 Santa Maria Madalena/RJ	Usina de Tratamento de Lixo - UTL/Incineração	Unidade de tratamento por incineração	O próprio	Empresa privada	2005	Não	Não
330460 Santa Maria Madalena/RJ	Usina de Tratamento de Lixo - UTL/Triagem	Unidade de triagem (galpão ou usina)	O próprio	Empresa privada	2005	Não	Sim
354710 Santa Mercedes/SP	Aterro Controlado	Aterro controlado	O próprio	Prefeitura ou SLU	1999	Não	Sim
354750 Santa Rita do Passa Quatro/SP	Aterro Sanitário de Santa Rita do Passa Quatro	Aterro sanitário	O próprio	Prefeitura ou SLU		Não	Sim
315960 Santa Rita do Sapucaí/MG	Aterro controlado municipal de resíduos urbanos	Aterro controlado	O próprio	Prefeitura ou SLU	1999	Não	Sim
315980 Santa Vitória/MG	ATERRO CONTROLADO DE SANTA VITÓRIA	Aterro controlado	O próprio	Prefeitura ou SLU	2008	Não	Sim
354720 Santana da Ponte Pensa/SP	ATERRO SANITÁRIO	Aterro sanitário	O próprio	Prefeitura ou SLU	2006	Não	Sim
354730 Santana de Parnaíba/SP	ATERRO TECILIX SERVIÇOS URBANOS LTDA	Aterro sanitário	O próprio	Empresa privada	2010	Sim	Sim
315870 Santana do Garambéu/MG	Aterro Sanitário Santana do Garambéu	Aterro controlado	O próprio	Prefeitura ou SLU		Não	Sim
354770 Santo Anastácio/SP	Aterro Sanitário de Santo Anastácio	Aterro sanitário	O próprio	Prefeitura ou SLU	2000	Não	Sim
354780 Santo André/SP	Área de Triagem e Transbordo	Área de transb e triagem de RCD e volumosos (=	O próprio	Prefeitura ou SLU	2005	Não	Sim
354780 Santo André/SP	Aterro Sanitário Municip. (Empreit. Pajoan)	Unid. tratamento por microondas ou autoclave	O próprio	Empresa privada	1986	Não	Sim
354780 Santo André/SP	Consórcio ELUSA - Empresa de Limpeza Urbana de S	Unid. tratamento por microondas ou autoclave	O próprio	Empresa privada	2001	Não	Sim
354780 Santo André/SP	Coopcicla	Unidade de triagem (galpão ou usina)	O próprio	Prefeitura ou SLU	1999	Não	Sim
354780 Santo André/SP	Cooperativa Cid. Limpa	Unidade de triagem (galpão ou usina)	O próprio	Prefeitura ou SLU	2000	Não	Sim
354780 Santo André/SP	Peralta Ambiental Importação e Exportação Ltda.	Unid. tratamento por microondas ou autoclave	O próprio	Empresa privada		Não	Sim
354790 Santo Antônio da Alegria/SP	Aterro Sanitário Municipal	Aterro sanitário	O próprio	Prefeitura ou SLU	2009	Não	Sim
315990 Santo Antônio do Amparo/MG	Aterro Cascalho	Aterro controlado	O próprio	Prefeitura ou SLU	2003	Não	Sim
316030 Santo Antônio do Jacinto/MG	LIXÃO DE SANTO ANTÔNIO DO JACINTO	Lixão	O próprio	Prefeitura ou SLU	2009	Não	Sim
354810 Santo Antônio do Jardim/SP	aterro em valas		O próprio	Prefeitura ou SLU	2002		Não
354810 Santo Antônio do Jardim/SP	coleta seletiva	Unidade de triagem (galpão ou usina)	O próprio	Prefeitura ou SLU	2002	Não	Sim
354810 Santo Antônio do Jardim/SP	POR	Unidade de compostagem (pátio ou usina)	O próprio	Prefeitura ou SLU	2007	Não	Sim
354810 Santo Antônio do Jardim/SP	RCC	Área de reciclagem de RCD (=un reciclagem ent	O próprio	Prefeitura ou SLU	2000	Não	Sim
354810 Santo Antônio do Jardim/SP	RSS	Unidade de transbordo	O próprio	Empresa privada	2006	Não	Sim
316040 Santo Antônio do Monte/MG	Aterro Controlado do Município de Santo Antonio do	Aterro controlado	O próprio	Prefeitura ou SLU	1997	Não	Sim
316060 Santo Hipólito/MG	Aterro Sanitário	Aterro sanitário	O próprio	Prefeitura ou SLU		Não	Sim
354840 Santópolis do Aguapeí/SP	ATERRO MUNICIPAL	Aterro sanitário	O próprio	Prefeitura ou SLU	1997	Não	Sim
354850 Santos/SP	Área de Transbordo e Triagem - Alemoa	Unidade de transbordo	O próprio	Empresa privada	2003	Não	Sim
354850 Santos/SP	Aterro da Alemoa		O próprio		1972		Não
354850 Santos/SP	Aterro Sanitário Sítio das Neves	Aterro sanitário	O próprio	Empresa privada	2003	Sim	Sim
354850 Santos/SP	Usina de Separação	Unidade de triagem (galpão ou usina)	O próprio	Outro	1990	Não	Sim
354870 São Bernardo do Campo/SP	ATT - Ambiental Tecnologia e Tratamento Ltda	Unid. tratamento por microondas ou autoclave	O próprio	Empresa privada	1998	Sim	Sim
354870 São Bernardo do Campo/SP	Centro de Ecologia e Cidadania - Associação Raio d	Unidade de triagem (galpão ou usina)	O próprio	Associação de catadores	2001	Não	Sim
354870 São Bernardo do Campo/SP	Centro Ecologia e Cidadania - Associação Refazendo	Unidade de triagem (galpão ou usina)	O próprio	Associação de catadores	2001	Não	Sim
316090 São Brás do Suaçuí/MG	USINA DE TRIAGEM DE SÃO BRÁS DO SUAÇUÍ	Unidade de triagem (galpão ou usina)	O próprio	Prefeitura ou SLU	2005	Não	Sim

Entre as unidades que não estiveram em operação encontram-se algumas desativadas definitivamente.

TABELA Up01 - INFORMAÇÕES SOBRE AS UNIDADES DE PROCESSAMENTO

ANO DE
REFERÊNCIA
2010

Município de localização	Unidades de processamento dos resíduos sólidos situadas no município						
	Nome da unidade	Tipo da unidade segundo o município informante	Município responsável pelo gerenciamento	Operador	Início de operação	Recebe de outros municípios	Unidade em operação no ano de referência
Código Nome/UF							
Região Sudeste	Up001	Up003	Up079	Up004	Up002	Up012	Up051
354890 São Carlos/SP	Aterro de Resíduos da Construção Civil	Aterro de Resíduos da Construção Civil (=inertes	O próprio	Prefeitura ou SLU	2005	Não	Sim
354890 São Carlos/SP	Aterro Sanitário Municipal	Aterro sanitário	O próprio	Empresa privada	1996	Não	Sim
354890 São Carlos/SP	Central de Triagem de materiais Recicláveis do Ara	Área de transb e triagem de RCD e volumosos (=	O próprio	Associação de catadores	2006	Não	Sim
354890 São Carlos/SP	COOLETIVA		O próprio		2006		Não
354890 São Carlos/SP	COOPERVIDA	Unidade de triagem (galpão ou usina)	O próprio	Associação de catadores	2003	Não	Sim
354890 São Carlos/SP	ECOATIVA		O próprio		2003		Não
354890 São Carlos/SP	Horta Municipal	Unidade de compostagem (pátio ou usina)	O próprio	Prefeitura ou SLU	2007	Não	Sim
354890 São Carlos/SP	Secretaria Municipal de Serviços Públicos	Outra	O próprio	Prefeitura ou SLU	2009	Não	Sim
354890 São Carlos/SP	Transbordo de RSS	Unidade de transbordo	O próprio	Empresa privada	2003	Não	Sim
316095 São Domingos das Dores/MG	Aterro Controlado de São Domingos das Dores	Aterro controlado	O próprio	Prefeitura ou SLU	2007	Não	Sim
316105 São Félix de Minas/MG	Aterro Controlado	Aterro controlado	O próprio	Prefeitura ou SLU	2008	Não	Sim
316140 São Francisco do Glória/MG	SÃO FRANCISCO DO GLÓRIA	Aterro controlado	O próprio	Prefeitura ou SLU	2005	Não	Sim
320470 São Gabriel da Palha/ES	Usina de Triagem	Aterro controlado	O próprio	Empresa privada		Não	Sim
316160 São Geraldo da Piedade/MG	Aterro Controlado de São Geraldo da Piedade	Aterro controlado	O próprio	Prefeitura ou SLU		Não	Sim
316165 São Geraldo do Baixo/MG	LIXÃO DE SÃO GERALDO DO BAIXIO	Lixão	O próprio	Prefeitura ou SLU	2000	Não	Sim
316170 São Gonçalo do Abaeté/MG	ATERRO CONTROLADO	Aterro controlado	O próprio	Prefeitura ou SLU	2005	Não	Sim
316180 São Gonçalo do Pará/MG	Usina de Triagem de São Gonçalo do Pará	Unidade de triagem (galpão ou usina)	O próprio	Associação de catadores	2010	Não	Não
316200 São Gonçalo do Sapucaí/MG	ATERRO CONTROLADO DE SÃO GONÇALO DO SAPUCAÍ	Aterro controlado	O próprio	Prefeitura ou SLU	1998	Não	Sim
330490 São Gonçalo/RJ	Aterro de Itaoca - CTR Alcantara	Aterro sanitário	O próprio	Empresa privada	2004	Sim	Sim
330490 São Gonçalo/RJ	Central de Entulhos	Unidade de triagem (galpão ou usina)	O próprio	Prefeitura ou SLU	2004	Não	Sim
330490 São Gonçalo/RJ	Central de podas e Galhadas	Unidade de manejo de galhadas e podas	O próprio	Empresa privada	2004	Não	Não
330490 São Gonçalo/RJ	Operação de Unidade de Triagem (Amarela)	Unidade de transbordo	O próprio	Prefeitura ou SLU	2004	Não	Não
330490 São Gonçalo/RJ	Operação de Unidade de Triagem (AZUL)	Unidade de transbordo	O próprio	Prefeitura ou SLU	2004	Não	Não
330490 São Gonçalo/RJ	Operação do Incinerador	Unidade de transbordo	O próprio	Empresa privada	2004	Sim	Sim
316210 São Gotardo/MG	Aterro Controlado Municipal	Lixão	O próprio	Empresa privada	1998	Não	Sim
354910 São João da Boa Vista/SP	São João da Boa Vista	Aterro sanitário	O próprio	Prefeitura ou SLU	1985	Sim	Sim
354925 São João de Itacema/SP	Aterro Controlado de São João de Itacema	Aterro controlado	O próprio	Prefeitura ou SLU	1997	Não	Sim
316250 São João del Rei/MG	Aterro Controlado Não Regularizado da Estrada dos	Aterro controlado	O próprio	Prefeitura ou SLU	2005	Sim	Sim
316280 São João Evangelista/MG	UTC - Usina de triagem e Compostagem de Resíduos S	Aterro controlado	O próprio	Prefeitura ou SLU	2006	Não	Sim
316294 São José da Barra/MG	Aterro Controlado Boa Vista	Aterro controlado	O próprio	Prefeitura ou SLU	2008	Não	Sim
330513 São José de Ubá/RJ	Vital Seleta Usina de Triagem e Reciclagem Ltda	Unidade de triagem (galpão ou usina)	O próprio	Empresa privada	2009	Não	Sim
320480 São José do Calçado/ES	Lixão de São José do Calçado	Lixão	O próprio	Prefeitura ou SLU	2001	Não	Sim
316340 São José do Goiabal/MG	USINA DE TRIAGEM E COMPOSTAGEM DE LIXO UTCL	Unidade de compostagem (pátio ou usina)	O próprio	Prefeitura ou SLU	1992	Não	Sim
316350 São José do Jacuri/MG	aterro sanitário	Aterro controlado	O próprio	Prefeitura ou SLU	2005	Não	Sim
354970 São José do Rio Pardo/SP	Aterro Sanitário de São José do Rio Pardo	Aterro sanitário	O próprio	Prefeitura ou SLU	2004	Não	Sim
354980 São José do Rio Preto/SP	ATERRO CONSTROESTE	Aterro sanitário	O próprio	Empresa privada	2008	Sim	Sim
354980 São José do Rio Preto/SP	Aterro Municipal	Aterro controlado	O próprio		1992		Não
354980 São José do Rio Preto/SP	Usina de Compostagem	Unidade de compostagem (pátio ou usina)	O próprio	Empresa privada	1992	Não	Sim
354980 São José do Rio Preto/SP	Usina de Transbordo Leão Leão		O próprio		2005		Não

Entre as unidades que não estiveram em operação encontram-se algumas desativadas definitivamente.

TABELA Up01 - INFORMAÇÕES SOBRE AS UNIDADES DE PROCESSAMENTO

ANO DE
REFERÊNCIA
2010

Município de localização		Unidades de processamento dos resíduos sólidos situadas no município						
		Nome da unidade	Tipo da unidade segundo o município informante	Município responsável pelo gerenciamento	Operador	Início de operação	Recebe de outros municípios	Unidade em operação no ano de referência
Código	Nome/UF							
Região Sudeste		Up001	Up003	Up079	Up004	Up002	Up012	Up051
354980	São José do Rio Preto/SP	Usina de Triagem	Unidade de triagem (galpão ou usina)	O próprio	Empresa privada	1992	Não	Sim
354980	São José do Rio Preto/SP	Usina de Triagem e Reciclagem de RCD	Área de transb e triagem de RCD e volumosos (=	O próprio	Prefeitura ou SLU	2005	Não	Sim
330515	São José do Vale do Rio Preto/RJ	Unidade de compostagem(pátio ou usina)	Unidade de triagem (galpão ou usina)	O próprio	Prefeitura ou SLU	2004	Não	Sim
354990	São José dos Campos/SP	Estação de Tratamento de Resíduos Sólidos	Aterro sanitário	O próprio	Prefeitura ou SLU	1986	Não	Sim
354990	São José dos Campos/SP	FUTURA DE SÃO JOSÉ DOS CAMPOS	Unidade de triagem (galpão ou usina)	O próprio	Associação de catadores	2005	Não	Sim
354995	São Lourenço da Serra/SP	ATERRO SANITÁRIO ESSENCIS SOLUCOES AMBIENTAIS S/A	Aterro sanitário	O próprio	Empresa privada		Sim	Sim
355000	São Luís do Paraitinga/SP	Aterro	Aterro controlado	O próprio	Prefeitura ou SLU	2002	Não	Sim
320490	São Mateus/ES	LIXÃO BAIRRO LIBERDADE	Lixão	O próprio	Empresa privada	2000	Não	Sim
316380	São Miguel do Anta/MG	CONSORCIO INTERMUNICIPAL PARA GESTÃO DE RESIDUOS S	Unidade de triagem (galpão ou usina)	O próprio	Consortio intermunicipal	2007	Não	Sim
355030	São Paulo/SP	Aterro Bandeirantes	Aterro sanitário	O próprio	Prefeitura ou SLU	1979	Não	Não
355030	São Paulo/SP	Aterro de Inertes Guianazes		O próprio		2000		Não
355030	São Paulo/SP	Aterro de Inertes Itaquareia	Aterro de Resíduos da Construção Civil (=inertes	O próprio	Empresa privada	2009	Sim	Sim
355030	São Paulo/SP	Aterro de Inertes Lumina	Aterro de Resíduos da Construção Civil (=inertes	O próprio	Empresa privada	2009	Não	Sim
355030	São Paulo/SP	Aterro Guarapiranga		O próprio				Não
355030	São Paulo/SP	Aterro Itaquera		O próprio		2000		Não
355030	São Paulo/SP	Aterro Parelheiros		O próprio		2003		Não
355030	São Paulo/SP	Aterro Riuma	Outra	O próprio	Empresa privada	2005	Não	Sim
355030	São Paulo/SP	Aterro São João		O próprio		1992		Não
355030	São Paulo/SP	Aterro Vila Brasilândia	Aterro de Resíduos da Construção Civil (=inertes	O próprio	Empresa privada	2002	Não	Sim
355030	São Paulo/SP	ATT - MORELIX		O próprio		2005		Não
355030	São Paulo/SP	ATT - Pari		O próprio		2005		Não
355030	São Paulo/SP	ATT - Tuiuiu		O próprio		2005		Não
355030	São Paulo/SP	ATT 7 PRAIAS		O próprio		2005		Não
355030	São Paulo/SP	ATT BASE		O próprio		2005		Não
355030	São Paulo/SP	ATT PEPEC (Aricanduva)		O próprio		2005		Não
355030	São Paulo/SP	ATT PEPEC (Lageado)		O próprio		2005		Não
355030	São Paulo/SP	C.T.R. Leste	Aterro sanitário	O próprio	Empresa privada	2010	Não	Sim
355030	São Paulo/SP	CDR PEDREIRA - Centro de Disposição de Resíduos Lt	Aterro sanitário	O próprio	Empresa privada	2001	Não	Sim
355030	São Paulo/SP	Central de Triagem Barra Funda	Unidade de triagem (galpão ou usina)	O próprio	Associação de catadores		Não	Sim
355030	São Paulo/SP	Central de Triagem Camargo Novo	Unidade de triagem (galpão ou usina)	O próprio	Associação de catadores		Não	Sim
355030	São Paulo/SP	Central de Triagem Capela do Socorro	Unidade de triagem (galpão ou usina)	O próprio	Associação de catadores	2003	Não	Sim
355030	São Paulo/SP	Central de Triagem Granja Julieta (Sto Amaro)	Unidade de triagem (galpão ou usina)	O próprio	Associação de catadores	2003	Não	Sim
355030	São Paulo/SP	Central de Triagem Itaim Paulista	Unidade de triagem (galpão ou usina)	O próprio	Associação de catadores	2003	Não	Sim
355030	São Paulo/SP	Central de Triagem Itaquera	Unidade de triagem (galpão ou usina)	O próprio	Associação de catadores	2004	Não	Sim
355030	São Paulo/SP	Central de Triagem Jaçanã	Unidade de triagem (galpão ou usina)	O próprio	Associação de catadores	2003	Não	Sim
355030	São Paulo/SP	Central de Triagem Jaraguá	Unidade de triagem (galpão ou usina)	O próprio	Associação de catadores		Não	Sim
355030	São Paulo/SP	Central de Triagem Miguel Yunes	Unidade de triagem (galpão ou usina)	O próprio	Associação de catadores	2005	Não	Sim
355030	São Paulo/SP	Central de Triagem Mooca	Unidade de triagem (galpão ou usina)	O próprio	Associação de catadores	2003	Não	Sim
355030	São Paulo/SP	Central de Triagem Penha	Unidade de triagem (galpão ou usina)	O próprio	Associação de catadores	2003	Não	Sim

Entre as unidades que não estiveram em operação encontram-se algumas desativadas definitivamente.

TABELA Up01 - INFORMAÇÕES SOBRE AS UNIDADES DE PROCESSAMENTO

ANO DE
REFERÊNCIA
2010

Município de localização	Unidades de processamento dos resíduos sólidos situadas no município						
	Nome da unidade	Tipo da unidade segundo o município informante	Município responsável pelo gerenciamento	Operador	Início de operação	Recebe de outros municípios	Unidade em operação no ano de referência
Código Nome/UF							
Região Sudeste	Up001	Up003	Up079	Up004	Up002	Up012	Up051
355030 São Paulo/SP	Central de Triagem Pinheiros	Unidade de triagem (galpão ou usina)	O próprio	Associação de catadores	2003	Não	Sim
355030 São Paulo/SP	Central de Triagem Pirituba	Unidade de triagem (galpão ou usina)	O próprio	Associação de catadores	2004	Não	Sim
355030 São Paulo/SP	Central de Triagem São Matheus	Unidade de triagem (galpão ou usina)	O próprio	Prefeitura ou SLU	2003	Não	Sim
355030 São Paulo/SP	Central de Triagem Sé	Unidade de triagem (galpão ou usina)	O próprio	Prefeitura ou SLU	2003	Não	Sim
355030 São Paulo/SP	Central de Triagem Taipas	Unidade de triagem (galpão ou usina)	O próprio		2005	Não	Não
355030 São Paulo/SP	Central de Triagem Vila Leopoldina	Unidade de triagem (galpão ou usina)	O próprio	Associação de catadores	2003	Não	Sim
355030 São Paulo/SP	Central de Triagem Vila Maria	Unidade de triagem (galpão ou usina)	O próprio	Associação de catadores	2003	Não	Sim
355030 São Paulo/SP	Central de Triagem Vila Prudente	Unidade de triagem (galpão ou usina)	O próprio	Associação de catadores	2004	Não	Não
355030 São Paulo/SP	Eco Ponto Bresser	Outra	O próprio	Prefeitura ou SLU	2003	Não	Sim
355030 São Paulo/SP	Eco Ponto Pinheiros	Outra	O próprio	Prefeitura ou SLU	2004	Não	Sim
355030 São Paulo/SP	Eco Ponto Tatuapé	Outra	O próprio	Prefeitura ou SLU	2005	Não	Sim
355030 São Paulo/SP	Eco Ponto Viaduto Vereador José Diniz	Outra	O próprio	Prefeitura ou SLU	2005	Não	Sim
355030 São Paulo/SP	Ecoponto Água Espraiada	Outra	O próprio	Prefeitura ou SLU	2010	Não	Sim
355030 São Paulo/SP	Ecoponto Alceu Maynard	Outra	O próprio	Prefeitura ou SLU		Não	Sim
355030 São Paulo/SP	Ecoponto Alvarenga	Outra	O próprio	Prefeitura ou SLU	2008	Não	Sim
355030 São Paulo/SP	Ecoponto Anhaia Mello	Outra	O próprio	Prefeitura ou SLU	2008	Não	Sim
355030 São Paulo/SP	Ecoponto Bandeirantes	Outra	O próprio	Prefeitura ou SLU	2007	Não	Sim
355030 São Paulo/SP	Ecoponto Carlitto Maia	Outra	O próprio	Prefeitura ou SLU	2007	Não	Sim
355030 São Paulo/SP	Ecoponto Casa Verde	Outra	O próprio	Prefeitura ou SLU	2010	Não	Sim
355030 São Paulo/SP	Ecoponto Cipoaba	Outra	O próprio	Prefeitura ou SLU	2008	Não	Sim
355030 São Paulo/SP	Ecoponto Cupecê	Outra	O próprio	Prefeitura ou SLU	2006	Não	Não
355030 São Paulo/SP	Ecoponto Glicério	Outra	O próprio	Prefeitura ou SLU	2009	Não	Sim
355030 São Paulo/SP	Ecoponto Imperador	Outra	O próprio	Prefeitura ou SLU	2006	Não	Sim
355030 São Paulo/SP	Ecoponto Jardim São Paulo	Outra	O próprio	Prefeitura ou SLU	2010	Não	Sim
355030 São Paulo/SP	Ecoponto Liberdade	Outra	O próprio	Prefeitura ou SLU	2010	Não	Sim
355030 São Paulo/SP	Ecoponto Mirandópolis	Outra	O próprio	Prefeitura ou SLU	2007	Não	Sim
355030 São Paulo/SP	Ecoponto Padre Nogueira Lopes	Outra	O próprio	Prefeitura ou SLU	2005	Não	Sim
355030 São Paulo/SP	Ecoponto Parque Fernanda	Outra	O próprio	Prefeitura ou SLU	2008	Não	Sim
355030 São Paulo/SP	Ecoponto Parque Guarani	Outra	O próprio	Prefeitura ou SLU	2009	Não	Sim
355030 São Paulo/SP	Ecoponto Pedro Nunes	Outra	O próprio	Prefeitura ou SLU	2010	Não	Sim
355030 São Paulo/SP	Ecoponto Penha 1	Outra	O próprio	Prefeitura ou SLU	2007	Não	Sim
355030 São Paulo/SP	Ecoponto Recanto dos Humildes	Outra	O próprio	Prefeitura ou SLU	2007	Não	Sim
355030 São Paulo/SP	Ecoponto Santa Cruz	Outra	O próprio	Prefeitura ou SLU	2009	Não	Sim
355030 São Paulo/SP	Ecoponto Tiquatira	Outra	O próprio	Prefeitura ou SLU	2010	Não	Sim
355030 São Paulo/SP	Ecoponto Viaduto Engenheiro Badra	Outra	O próprio	Prefeitura ou SLU	2007	Não	Sim
355030 São Paulo/SP	Ecoponto Vigário Godói	Outra	O próprio	Prefeitura ou SLU	2007	Não	Sim
355030 São Paulo/SP	Ecoponto Vila Cardoso Franco	Outra	O próprio	Prefeitura ou SLU	2010	Não	Sim
355030 São Paulo/SP	Est de Trat. De Saúde Jaguaré - ETD	Unid. tratamento por microondas ou autoclave	O próprio	Empresa privada	1999	Não	Sim
355030 São Paulo/SP	Transbordo Itatinga	Unidade de transbordo	O próprio	Empresa privada	1999	Não	Sim

Entre as unidades que não estiveram em operação encontram-se algumas desativadas definitivamente.

TABELA Up01 - INFORMAÇÕES SOBRE AS UNIDADES DE PROCESSAMENTO

ANO DE
REFERÊNCIA
2010

Município de localização		Unidades de processamento dos resíduos sólidos situadas no município						
		Nome da unidade	Tipo da unidade segundo o município informante	Município responsável pelo gerenciamento	Operador	Início de operação	Recebe de outros municípios	Unidade em operação no ano de referência
Código	Nome/UF							
Região Sudeste		Up001	Up003	Up079	Up004	Up002	Up012	Up051
355030	São Paulo/SP	Transbordo Ponte Pequena	Unidade de transbordo	O próprio	Empresa privada	1971	Não	Sim
355030	São Paulo/SP	Transbordo Santo Amaro	Unidade de transbordo	O próprio	Empresa privada	1995	Não	Sim
355030	São Paulo/SP	Transbordo São João	Unidade de transbordo	O próprio	Empresa privada	2010	Não	Sim
355030	São Paulo/SP	Transbordo Vergueiro	Unidade de transbordo	O próprio	Empresa privada	1978	Não	Sim
355030	São Paulo/SP	Transbordo Vila Leopoldina		O próprio		2000		Não
355030	São Paulo/SP	Usina Vila Leopoldina		O próprio		1974		Não
316390	São Pedro da União/MG	Prefeitura Municipal	Aterro controlado	O próprio	Prefeitura ou SLU	2001	Não	Sim
355050	São Pedro do Turvo/SP	Aterro Sanitário Municipal	Aterro sanitário	O próprio	Prefeitura ou SLU	2003	Não	Sim
355040	São Pedro/SP	Aterro Sanitário de São Pedro	Aterro sanitário	O próprio	Prefeitura ou SLU		Sim	Sim
355080	São Sebastião da Grama/SP	Aterro Sanitário Municipal	Lixão	O próprio	Prefeitura ou SLU	1970	Não	Sim
330530	São Sebastião do Alto/RJ	UNIDADE DE TRIAGEM DE RESÍDUOS SÓLIDOS	Unidade de triagem (galpão ou usina)	O próprio	Prefeitura ou SLU	2008	Não	Sim
316450	São Sebastião do Maranhão/MG	Lixão	Lixão	O próprio	Prefeitura ou SLU	1989	Não	Sim
316470	São Sebastião do Paraíso/MG	Aterro Controlado Municipal	Aterro controlado	O próprio	Prefeitura ou SLU		Não	Sim
316480	São Sebastião do Rio Preto/MG	Aterro Controlado	Aterro controlado	O próprio	Prefeitura ou SLU	2010	Não	Sim
355070	São Sebastião/SP	Aterro da Baleia	Lixão	O próprio	Prefeitura ou SLU	1987	Não	Não
355070	São Sebastião/SP	Aterro da Baleia-2	Aterro controlado	O próprio	Prefeitura ou SLU	2001	Não	Não
355070	São Sebastião/SP	Aterro do DERSA	Unidade de transbordo	O próprio	Prefeitura ou SLU		Não	Não
355070	São Sebastião/SP	Coopersuss	Unidade de triagem (galpão ou usina)	O próprio	Outro	1996	Não	Não
355070	São Sebastião/SP	Transbordo	Unidade de transbordo	O próprio	Prefeitura ou SLU	2001	Não	Sim
316500	São Tiago/MG	PREFEITURA MUNICIPAL DE SÃO TIAGO	Aterro controlado	O próprio	Outro	2010	Não	Sim
316500	São Tiago/MG	USINA DE TRIAGEM E RECICLAGEM DE LIXO	Unidade de triagem (galpão ou usina)	O próprio	Prefeitura ou SLU	2010	Não	Sim
355100	São Vicente/SP	Área de Transbordo e Triagem - Sambaia tuba	Unidade de transbordo	O próprio	Prefeitura ou SLU	2002	Não	Sim
355100	São Vicente/SP	Cooperl	Unidade de triagem (galpão ou usina)	O próprio	Associação de catadores	2005	Não	Sim
316540	Sapucaí-Mirim/MG	Unidade de Transbordo	Outra	O próprio	Prefeitura ou SLU	2004	Não	Sim
316540	Sapucaí-Mirim/MG	UNIDADE DE TRIAGEM DE SAPUCAÍ-MIRIM	Unidade de triagem (galpão ou usina)	O próprio	Prefeitura ou SLU	2009	Não	Sim
316570	Senador Firmino/MG	UNIDADE DE TRIAGEM E COMPOSTAGEM DE RESIDUOS SOLID	Unidade de triagem (galpão ou usina)	O próprio	Prefeitura ou SLU	2007	Sim	Sim
316600	Senhora de Oliveira/MG	Unid. de Triagem de Senhora Oliveira	Unidade de triagem (galpão ou usina)	O próprio	Prefeitura ou SLU	2008	Não	Sim
316640	Seritinga/MG	Aterro controlado	Aterro controlado	O próprio	Prefeitura ou SLU		Sim	Sim
316670	Serra dos Aimorés/MG	Aterro Controlado de Serra dos Aimorés	Aterro controlado	O próprio	Prefeitura ou SLU	2005	Não	Sim
316670	Serra dos Aimorés/MG	Vala específica de RSS	Vala específica de RSS	O próprio	Prefeitura ou SLU	2005	Não	Sim
320500	Serra/ES	Aterro Sanitário de Vila Nova de Colares	Aterro sanitário	O próprio		1992	Não	Não
320500	Serra/ES	Transbordo de Vila Nova dos Colares	Unidade de transbordo	O próprio	Empresa privada	1992	Não	Sim
320500	Serra/ES	Unidade de Triagem RECUPERLIXO	Unidade de triagem (galpão ou usina)	O próprio	Associação de catadores	1999	Sim	Sim
320500	Serra/ES	Vala Especifica para RSS no aterro	Vala específica de RSS	O próprio	Empresa privada	1992	Não	Não
316690	Serrania/MG	Prefeitura Municipal de Serrania	Aterro sanitário	O próprio	Prefeitura ou SLU	2002	Não	Sim
316695	Serranópolis de Minas/MG	Usina de triagem e compostagem de resíduos sólidos	Outra	O próprio	Prefeitura ou SLU	2006	Não	Sim
316710	Serro/MG	Aterro Controlado Municipal de Serro	Aterro controlado	O próprio	Prefeitura ou SLU	2005	Não	Sim
316710	Serro/MG	Unidade Municipal de Disposição Final de RCD	Aterro de Resíduos da Construção Civil (=inertes)	O próprio	Prefeitura ou SLU	2010	Não	Sim
355180	Sete Barras/SP	VALA PARA RESÍDUOS SÓLIDOS SETE BARRAS	Vala específica de RSS	O próprio	Prefeitura ou SLU		Não	Sim

Entre as unidades que não estiveram em operação encontram-se algumas desativadas definitivamente.

TABELA Up01 - INFORMAÇÕES SOBRE AS UNIDADES DE PROCESSAMENTO

ANO DE
REFERÊNCIA
2010

Município de localização	Unidades de processamento dos resíduos sólidos situadas no município						
	Nome da unidade	Tipo da unidade segundo o município informante	Município responsável pelo gerenciamento	Operador	Início de operação	Recebe de outros municípios	Unidade em operação no ano de referência
Código Nome/UF							
Região Sudeste	Up001	Up003	Up079	Up004	Up002	Up012	Up051
316720 Sete Lagoas/MG	Disposição Final de Resíduos Sólidos	Aterro controlado	O próprio	Prefeitura ou SLU	2001	Não	Sim
316750 Simão Pereira/MG	Aterro Controlado de Simão Pereira	Aterro controlado	O próprio	Prefeitura ou SLU		Não	Sim
316760 Simonésia/MG	LIXÃO DE SIMONÉSIA	Lixão	O próprio	Prefeitura ou SLU	2010	Não	Sim
355210 Socorro/SP	Aterro Sanitário Municipal	Aterro sanitário	O próprio	Prefeitura ou SLU	2003	Não	Sim
316780 Soledade de Minas/MG	ATERRO CONTROLADO DE SOLEDADE DE MINAS	Aterro controlado	O próprio	Prefeitura ou SLU	2001	Não	Sim
355220 Sorocaba/SP	Aterro Municipal de Resíduos Inertes	Área de reciclagem de RCD (=un reciclagem ent	O próprio	Prefeitura ou SLU	2006	Não	Sim
355220 Sorocaba/SP	Aterro Sanitário Industrial Municipal de Sorocaba	Aterro sanitário	O próprio	Empresa privada	1985	Não	Sim
355230 Sud Mennucci/SP	Aterro Sanitário Sud Mennucci	Aterro sanitário	O próprio	Prefeitura ou SLU	2000	Não	Sim
355255 Suzanópolis/SP	Aterro Sanitário de Suzanópolis	Aterro sanitário	O próprio	Prefeitura ou SLU	2007	Não	Sim
355270 Tabatinga/SP	ATERRO SANITARIO MUNICIPAL	Aterro sanitário	O próprio	Prefeitura ou SLU	2007	Não	Sim
316800 Taiobeiras/MG	Aterro Controlado	Aterro controlado	O próprio	Prefeitura ou SLU	2003	Não	Sim
355330 Tambau/SP	Aterro em Valas de Tambau	Aterro controlado	O próprio	Prefeitura ou SLU	2008	Não	Sim
316820 Tapirai/MG	LIXÃO DE TAPIRAI	Lixão	O próprio	Prefeitura ou SLU	2006	Não	Sim
355350 Tapirai/SP	Aterro Sanitário Municipal	Aterro sanitário	O próprio	Prefeitura ou SLU	2002	Não	Sim
355370 Taquaritinga/SP	Área de Transbordo e Triagem de Resíduos da Const.	Área de transb e triagem de RCD e volumosos (=	O próprio	Prefeitura ou SLU	2009	Não	Sim
355370 Taquaritinga/SP	Aterro controlado de RS de Taquaritinga	Aterro controlado	O próprio	Prefeitura ou SLU	2002	Não	Sim
355380 Taquarituba/SP	Taquarituba	Aterro sanitário	O próprio	Prefeitura ou SLU	2002	Não	Sim
355400 Tatuí/SP	Aterro Municipal de Tatuí	Aterro controlado	O próprio	Prefeitura ou SLU		Não	Sim
355410 Taubaté/SP	Aterro Sanitário Municipal	Aterro controlado	O próprio	Prefeitura ou SLU	1977	Não	Sim
316850 Teixeira/MG	Lixão de Teixeiras	Lixão	O próprio	Prefeitura ou SLU	1992	Não	Sim
355430 Teodoro Sampaio/SP	Aterro em Valas Teodoro Sampaio	Aterro controlado	O próprio	Prefeitura ou SLU	2010	Não	Sim
316860 Teófilo Otoni/MG	Aterro Controlado	Aterro controlado	O próprio	Prefeitura ou SLU	1984	Não	Sim
316860 Teófilo Otoni/MG	Usina de Triagem		O próprio				Não
316860 Teófilo Otoni/MG	Vala para RSS		O próprio		2000		Não
355440 Terra Roxa/SP	Aterro Sanitário em Valas de Terra Roxa	Aterro sanitário	O próprio	Prefeitura ou SLU	2000	Não	Sim
316900 Tocantins/MG	Centro de Tratamneto de Resíduos Sólidos	Aterro sanitário	O próprio	Empresa privada	2008	Não	Sim
355465 Torre de Pedra/SP	Aterro Controlado de Torre de Pedra	Aterro controlado	O próprio	Prefeitura ou SLU	2009	Não	Sim
355480 Tremembé/SP	Resicnontrol Serviços Ambientais	Aterro sanitário	O próprio	Empresa privada	1999	Sim	Sim
316930 Três Corações/MG	aterro sanitário	Aterro sanitário	O próprio	Prefeitura ou SLU	2001	Não	Sim
355490 Três Fronteiras/SP	Aterro Sanitário em Valas	Aterro sanitário	O próprio	Prefeitura ou SLU	2010	Não	Sim
316935 Três Marias/MG	Aterro Controlado Municipal	Aterro controlado	O próprio	Prefeitura ou SLU	2005	Não	Sim
355500 Tupã/SP	Aterro Sanitário Municipal	Aterro sanitário	O próprio	Empresa privada	2005	Não	Sim
317000 Ubai/MG	Lixão de Ubai	Lixão	O próprio	Prefeitura ou SLU	2010	Não	Sim
317010 Uberaba/MG	Aterro Controlado (Antigo)	Aterro controlado	O próprio	Prefeitura ou SLU	1990	Não	Não
317010 Uberaba/MG	Aterro Sanitário	Aterro sanitário	O próprio	Empresa privada	2005	Não	Sim
317010 Uberaba/MG	Bota Fora Pedreira	Outra	O próprio	Prefeitura ou SLU	1997	Não	Não
317010 Uberaba/MG	Bota fora Pedreira de Léa	Aterro de Resíduos da Construção Civil (=inertes	O próprio	Prefeitura ou SLU	2009	Não	Sim
317010 Uberaba/MG	Incinerador	Outra	O próprio	Empresa privada	1999	Não	Não
317010 Uberaba/MG	Sterlix	Unid. tratamento por microondas ou autoclave	O próprio	Empresa privada	2007	Não	Sim

Entre as unidades que não estiveram em operação encontram-se algumas desativadas definitivamente.

TABELA Up01 - INFORMAÇÕES SOBRE AS UNIDADES DE PROCESSAMENTO

ANO DE
REFERÊNCIA
2010

Município de localização	Unidades de processamento dos resíduos sólidos situadas no município						
	Nome da unidade	Tipo da unidade segundo o município informante	Município responsável pelo gerenciamento	Operador	Início de operação	Recebe de outros municípios	Unidade em operação no ano de referência
Código Nome/UF							
Região Sudeste	Up001	Up003	Up079	Up004	Up002	Up012	Up051
317010 Uberaba/MG	Usina de Compostagem	Unidade de compostagem (pátio ou usina)	O próprio	Prefeitura ou SLU	1986	Não	Não
317010 Uberaba/MG	Usina de Triagem	Unidade de triagem (galpão ou usina)	O próprio	Prefeitura ou SLU	1986	Não	Não
317020 Uberlândia/MG	Aterro Sanitário Municipal	Aterro sanitário	O próprio	Empresa privada	1997	Não	Sim
317020 Uberlândia/MG	Fazenda Santa Terezinha	Aterro de Resíduos da Construção Civil (=inertes)	O próprio	Prefeitura ou SLU	2002	Não	Sim
317020 Uberlândia/MG	Galpão de Triagem	Unidade de triagem (galpão ou usina)	O próprio	Associação de catadores	2003	Não	Sim
355550 Ubirajara/SP	aterro sanitário	Aterro sanitário	O próprio	Prefeitura ou SLU	2000	Não	Sim
317043 União de Minas/MG	Aterro Controlado	Aterro controlado	O próprio	Prefeitura ou SLU	2000	Não	Sim
355580 Urânia/SP	Aterro Sanitário em Valas	Aterro controlado	O próprio	Prefeitura ou SLU	2002	Não	Sim
317047 Uruana de Minas/MG	Aterro Controlado	Aterro sanitário	O próprio	Prefeitura ou SLU	2004	Não	Sim
317052 Urucuia/MG	SECRETARIA MUNICIPAL DE MEIO AMBIENTE E DESENVOLVI	Aterro sanitário	O próprio	Prefeitura ou SLU	1997	Não	Sim
355600 Urupês/SP	Aterro Sanitário em valas	Aterro sanitário	O próprio	Prefeitura ou SLU	2008	Não	Sim
330610 Valença/RJ	Lixão de Quirino	Lixão	O próprio	Prefeitura ou SLU	2008	Não	Sim
355630 Valparaíso/SP	Aterro Sanitário Municipal de Valparaíso	Aterro sanitário	O próprio	Prefeitura ou SLU	2010	Não	Sim
320503 Vargem Alta/ES	Lixão Boa Esperança	Lixão	O próprio	Prefeitura ou SLU		Não	Sim
317060 Vargem Bonita/MG	Aterro Controlado	Aterro controlado	O próprio	Prefeitura ou SLU	2004	Não	Sim
355640 Vargem Grande do Sul/SP	Aterro Sanitário	Aterro sanitário	O próprio	Prefeitura ou SLU		Não	Não
355640 Vargem Grande do Sul/SP	lixão	Lixão	O próprio	Prefeitura ou SLU	1970	Não	Sim
317070 Varginha/MG	Aterro Controlado de Varginha	Aterro controlado	O próprio	Prefeitura ou SLU		Não	Sim
317075 Varjão de Minas/MG	URC Varjão de Minas	Unidade de triagem (galpão ou usina)	O próprio	Prefeitura ou SLU	2002	Não	Sim
330615 Varre-Sai/RJ	Lixão de Varre-Sai	Lixão	O próprio	Prefeitura ou SLU	2009	Não	Sim
317080 Várzea da Palma/MG	Lixão de Várzea da Palma	Lixão	O próprio	Prefeitura ou SLU		Não	Sim
330620 Vassouras/RJ	Prefeitura Municipal de Vassouras	Aterro controlado	O próprio	Prefeitura ou SLU		Não	Sim
317100 Vazante/MG	Recicla Vazante	Área de reciclagem de RCD (=un reciclagem ent	O próprio	Prefeitura ou SLU	2009	Não	Sim
317115 Vermelho Novo/MG	Aterro controlado de Vermelho Novo	Aterro controlado	O próprio	Prefeitura ou SLU	2001	Não	Sim
317120 Vespasiano/MG	ATERRO CONTROLADO	Aterro controlado	O próprio	Prefeitura ou SLU	1997	Sim	Sim
317130 Viçosa/MG	Aterro Sanitário	Aterro sanitário	O próprio	Outro	2000	Não	Sim
320515 Vila Pavão/ES	Prefeitura Municipal de Vila Pavão - ES	Lixão	O próprio	Prefeitura ou SLU		Não	Sim
355680 Viradouro/SP	Viradouro	Aterro sanitário	O próprio	Prefeitura ou SLU	2009	Não	Sim
317170 Virgínia/MG	ATERRO SANITÁRIO DO BAIRRO MOINHO	Aterro sanitário	O próprio	Prefeitura ou SLU	1997	Não	Sim
317190 Virgolândia/MG	Usina de Compostagem - Virgolândia	Unidade de compostagem (pátio ou usina)	O próprio	Prefeitura ou SLU	2004	Não	Sim
317200 Visconde do Rio Branco/MG	ATERRO SANITÁRIO	Aterro sanitário	O próprio	Prefeitura ou SLU	2001	Não	Sim
355695 Vitória Brasil/SP	PREFEITURA MUNICIPAL DE VITÓRIA BRASIL	Vala específica de RSS	O próprio	Prefeitura ou SLU	2010	Não	Não
320530 Vitória/ES	Galpão da Amariv	Unidade de triagem (galpão ou usina)	O próprio	Associação de catadores	2006	Não	Sim
320530 Vitória/ES	Galpão da Ascamare	Unidade de triagem (galpão ou usina)	O próprio	Associação de catadores	2003	Não	Sim
320530 Vitória/ES	Unidade de Compostagem - DESATIVADA	Unidade de compostagem (pátio ou usina)	O próprio	Prefeitura ou SLU	1990	Não	Não
320530 Vitória/ES	Unidade de Transbordo	Unidade de transbordo	O próprio	Prefeitura ou SLU	1991	Não	Sim
320530 Vitória/ES	Unidade de Triagem - desativada	Unidade de triagem (galpão ou usina)	O próprio	Prefeitura ou SLU	1990	Não	Não
330630 Volta Redonda/RJ	Associação de Catadores de Resíduos VR	Unidade de triagem (galpão ou usina)	O próprio	Prefeitura ou SLU	2000	Não	Sim
330630 Volta Redonda/RJ	Aterro Controlado	Aterro controlado	O próprio	Prefeitura ou SLU	1986	Não	Sim

Entre as unidades que não estiveram em operação encontram-se algumas desativadas definitivamente.

TABELA Up01 - INFORMAÇÕES SOBRE AS UNIDADES DE PROCESSAMENTO

ANO DE REFERÊNCIA
2010

Município de localização		Unidades de processamento dos resíduos sólidos situadas no município						
		Nome da unidade	Tipo da unidade segundo o município informante	Município responsável pelo gerenciamento	Operador	Início de operação	Recebe de outros municípios	Unidade em operação no ano de referência
Código	Nome/UF							
Região Sudeste		Up001	Up003	Up079	Up004	Up002	Up012	Up051
330630	Volta Redonda/RJ	Vala para RSS	Vala específica de RSS	O próprio	Prefeitura ou SLU	1986	Não	Sim
355700	Votorantim/SP	Aterro Sanitário Municipal de Votorantim	Aterro sanitário	O próprio	Empresa privada	2009	Não	Sim
355710	Votuporanga/SP	Aterro de Inerentes	Aterro de Resíduos da Construção Civil (=inertes	O próprio	Empresa privada	2002	Não	Sim
355710	Votuporanga/SP	Aterro Sanitário Proposta Engenharia Ltda	Aterro sanitário	O próprio	Empresa privada	2009	Sim	Sim

TABELA Up02
INFORMAÇÕES SOBRE O FLUXO DE RESÍDUOS PARA AS UNIDADES DE
PROCESSAMENTO

TABELA Up02 - INFORMAÇÕES SOBRE O FLUXO DE RESÍDUOS PARA AS UNIDADES DE PROCESSAMENTO

ANO DE
REFERÊNCIA
2010

Município de localização		Unidades de processamento dos resíduos sólidos situadas no município									
		Nome da unidade	Tipo de unidade, segundo o município informante	Município de origem dos resíduos	Quantidade de resíduos recebidos						
					Total	Dom+Pub	Saúde	Indústria	Entulho	Podas	Outros
Código	Nome/UF				tonelada	tonelada	tonelada	tonelada	tonelada	tonelada	tonelada
Região Sudeste		Up001	Up003	Up025	Up080	Up007	Up008	Up009	Up010	Up067	Up011
310050	Açucena/MG	LIXÃO MUNICIPAL	Lixão	Açucena/MG	60	30	0		30		
350010	Adamantina/SP	Prefeitura do Município de Adamantina	Unidade de triagem (galpão ou usina)	Adamantina/SP	9.118	9.034	46	0	38	0	0
320010	Afonso Cláudio/ES	ATERRO CONTROLADO DO MUNICÍPIO DE AFONSO CLÁUDIO	Aterro controlado	Afonso Cláudio/ES	6.013	6.000	12	0	0	1	0
310070	Água Comprida/MG	ATERRO CONTROLADO	Aterro controlado	Água Comprida/MG	828	820			8		
350030	Aguaí/SP	ATERRO SANITÁRIO EM VALAS	Aterro controlado	Aguaí/SP	4.541	4.224				317	
310080	Aguanil/MG	Aterro Controlado de Aguanil	Aterro controlado	Aguanil/MG	180	180	0	0	0	0	0
310080	Aguanil/MG	Unidade de Triagem de Aguanil	Unidade de triagem (galpão ou usina)	Aguanil/MG	30	0					30
310180	Alpercata/MG	Lixão de Alpercata	Lixão	Alpercata/MG							
315350	Alto Jequitibá/MG	Lixão Unidade 1	Lixão	Alto Jequitibá/MG	2.000	1.700				300	
350115	Alumínio/SP	ATERRO SANITÁRIO MUNICIPAL	Aterro sanitário	Alumínio/SP	9.027	9.027					
350120	Álvares Florence/SP	Prefeitura Municipal Álvares Florence	Aterro sanitário	Álvares Florence/SP	2.317	616	1	0	1.500	200	0
350130	Álvares Machado/SP	Aterro Controlado de Álvares Machado	Aterro controlado	Álvares Machado/SP	2.160	2.160					
350150	Alvinlândia/SP	ATERRO SANITÁRIO MUNICIPAL	Aterro sanitário	Alvinlândia/SP	150	150					
310240	Alvorada de Minas/MG	Aterro Controlado de Alvorada de Minas	Aterro controlado	Alvorada de Minas/MG	314	288	14		12		
350190	Amparo/SP	Aterro Sanitário Municipal de Amparo	Aterro sanitário	Águas de Lindóia/SP		4.794					
350190	Amparo/SP	Aterro Sanitário Municipal de Amparo	Aterro sanitário	Amparo/SP	31.677	14.400					
350190	Amparo/SP	Aterro Sanitário Municipal de Amparo	Aterro sanitário	Lindóia/SP		1.334					
350190	Amparo/SP	Aterro Sanitário Municipal de Amparo	Aterro sanitário	Monte Alegre do Sul/SP		1.553					
350190	Amparo/SP	Aterro Sanitário Municipal de Amparo	Aterro sanitário	Pinhalzinho/SP		2.599					
350190	Amparo/SP	Aterro Sanitário Municipal de Amparo	Aterro sanitário	Serra Negra/SP		6.997					
310280	Andrelândia/MG	Aterro Controlado	Aterro controlado	Andrelândia/MG	1.969	1.969	0	0	0		0
350230	Anhembi/SP	Anhembi	Aterro sanitário	Anhembi/SP	706	706					
350240	Anhumas/SP	PREFEITURA MUNICIPAL DE ANHUMAS	Aterro controlado	Anhumas/SP	545	545					
310290	Antônio Carlos/MG	ATERRO CONTROLADO	Aterro controlado	Antônio Carlos/MG	1.203	900	1		300	2	
350270	Apiaí/SP	Aterro Sanitário de Apiaí	Aterro sanitário	Apiaí/SP	4.380	4.380					
350280	Araçatuba/SP	Aterro de Araçatuba-SP	Aterro sanitário	Araçatuba/SP	55.436	54.813		624			
350290	Araçoiaba da Serra/SP	Usina de reciclagem de lixo domiciliar	Unidade de triagem (galpão ou usina)	Araçoiaba da Serra/SP	14.089	14.089					
320060	Aracruz/ES	AMBITEC	Aterro sanitário	Aracruz/ES	22.915	22.800	115				
320060	Aracruz/ES	AMBITEC	Aterro sanitário	Fundão/ES	2.400	2.400					
320060	Aracruz/ES	AMBITEC	Aterro sanitário	Itaguaçu/ES	2.800	2.800					
320060	Aracruz/ES	AMBITEC	Aterro sanitário	Itarana/ES	2.100	2.100					
320060	Aracruz/ES	AMBITEC	Aterro sanitário	Jaguare/ES	4.100	4.100					
320060	Aracruz/ES	AMBITEC	Aterro sanitário	João Neiva/ES	4.500	4.500					
320060	Aracruz/ES	AMBITEC	Aterro sanitário	Linhares/ES	31.000	31.000					
320060	Aracruz/ES	AMBITEC	Aterro sanitário	Santa Teresa/ES	3.300	3.300					
320060	Aracruz/ES	AMBITEC	Aterro sanitário	Vila Valério/ES	2.300	2.300					
310340	Araçuaí/MG	Aterro	Aterro controlado	Araçuaí/MG	2.336	2.336					
310340	Araçuaí/MG	Unidade RSS	Vala específica de RSS	Araçuaí/MG	8		8				
350310	Arandu/SP	Aterro Sanitário de Arandu	Aterro sanitário	Arandu/SP	2.175	1.020	3	0	1.152	0	0

TABELA Up02 - INFORMAÇÕES SOBRE O FLUXO DE RESÍDUOS PARA AS UNIDADES DE PROCESSAMENTO

ANO DE
REFERÊNCIA
2010

Município de localização		Unidades de processamento dos resíduos sólidos situadas no município									
		Nome da unidade	Tipo de unidade, segundo o município informante	Município de origem dos resíduos	Quantidade de resíduos recebidos						
Total	Dom+Pub				Saúde	Indústria	Entulho	Podas	Outros		
Código	Nome/UF				tonelada	tonelada	tonelada	tonelada	tonelada	tonelada	tonelada
Região Sudeste		Up001	Up003	Up025	Up080	Up007	Up008	Up009	Up010	Up067	Up011
350320	Araraquara/SP	Bolsão de entulho	Outra	Araraquara/SP	15.595				6.238	6.238	3.119
350320	Araraquara/SP	Central de Tratamento de Resíduos Serviço de Saúde	Unidade de tratamento por incineração	Araraquara/SP	384		384				
350320	Araraquara/SP	UNIDADE DE TRANSBORDO DE RESIDUOS SÓLIDOS DOMICILI	Unidade de transbordo	Araraquara/SP	52.582	52.582					
350320	Araraquara/SP	Usina de Reciclagem	Unidade de triagem (galpão ou usina)	Araraquara/SP	3.588						3.588
350335	Arco-Íris/SP	Aterro Sanitário em Valas	Aterro controlado	Arco-Íris/SP	5	2	0	2	0	1	0
350400	Assis/SP	Aterro de Resíduos de Construção e Demolição	Aterro de Resíduos da Construção Civil (=inertes)	Assis/SP	52.873				52.873		
350400	Assis/SP	Aterro Sanitário de Rejeitos	Aterro controlado	Assis/SP	14.066	14.066					
350400	Assis/SP	CCOCASSIS Cooperativa de catadores de materiais re	Unidade de triagem (galpão ou usina)	Assis/SP	8.038	8.038					
350400	Assis/SP	ECOVALVERDE	Unidade de transbordo	Assis/SP	120	120					
350400	Assis/SP	Sterlix Ambiental Ltda	Unidade de transbordo	Assis/SP	62		62				
350400	Assis/SP	Usina de Reciclagem e Compostagem de Assis	Unidade de triagem (galpão ou usina)	Assis/SP	20.094	20.094					
350410	Atibaia/SP	Central de Triagem e Transbordo	Unidade de triagem (galpão ou usina)	Atibaia/SP	34.208	34.208					
350440	Avanhandava/SP	Aterro Sanitário em Valas - Brasil	Aterro sanitário	Avanhandava/SP	1.440	1.440					
320080	Baixo Guandu/ES	Unidade de Tratamento de Lixo	Aterro controlado	Baixo Guandu/ES	10.200	7.200				3.000	
350470	Balbinos/SP	BALBINOS - PREFEITURA MUNICIPAL DE BALBINOS	Aterro sanitário	Balbinos/SP	830	827	1		0	2	
310560	Barbacena/MG	Aterro Controlado	Aterro controlado	Alfredo Vasconcelos/MG		120					
310560	Barbacena/MG	Aterro Controlado	Aterro controlado	Barbacena/MG	21.836	21.600					20
310560	Barbacena/MG	Aterro Controlado	Aterro controlado	Desterro do Melo/MG		96					
350530	Barra Bonita/SP	Barra Bonita	Aterro sanitário	Barra Bonita/SP	9.920	7.200	12	1.100	960	648	0
350535	Barra do Chapéu/SP	Aterro Sanitário - Realce	Aterro sanitário	Barra do Chapéu/SP	651	649	1	0	2	0	0
310570	Barra Longa/MG	Prefeitura Municipal de Barra Longa	Aterro controlado	Barra Longa/MG	1.511	1.500	1		10	1	
330040	Barra Mansa/RJ	Lixão	Lixão	Barra Mansa/RJ	119.872	34.746	126		82.000	2.000	1.000
350550	Barretos/SP	Aterro Sanitário Municipal	Aterro sanitário	Barretos/SP	40.800	40.800					
350550	Barretos/SP	Usina de Reciclagem de Resíduos Domésticos	Unidade de triagem (galpão ou usina)	Barretos/SP	423	423					
310590	Barroso/MG	USINA DE TRIAGEM DE BARROSO	Unidade de compostagem (pátio ou usina)	Barroso/MG	3.650	3.650					
350590	Batatais/SP	Aterro Sanitário Municipal	Aterro sanitário	Batatais/SP	14.998	11.520				3.478	
310610	Belmiro Braga/MG	Aterro Controlado	Aterro controlado	Belmiro Braga/MG	481	480	0	0	0	1	0
310620	Belo Horizonte/MG	ASMARE Galpão Contorno	Unidade de triagem (galpão ou usina)	Belo Horizonte/MG	581	581					
310620	Belo Horizonte/MG	ASMARE Galpão Ituiutaba	Unidade de triagem (galpão ou usina)	Belo Horizonte/MG	2.173	2.173					
310620	Belo Horizonte/MG	Aterro de Inertes da CTRS BR040	Aterro de Resíduos da Construção Civil (=inertes)	Belo Horizonte/MG	290.716				290.716		
310620	Belo Horizonte/MG	Aterro Sanitário CTRS BR 040 - DESATIVADO	Aterro sanitário	Belo Horizonte/MG	8.981	5.998				362	2.621
310620	Belo Horizonte/MG	Célula de Saúde CTRS BR040	Vala específica de RSS	Belo Horizonte/MG	11.662		11.662				
310620	Belo Horizonte/MG	COMARP	Unidade de triagem (galpão ou usina)	Belo Horizonte/MG	1.307	1.307					
310620	Belo Horizonte/MG	Compostagem	Unidade de compostagem (pátio ou usina)	Belo Horizonte/MG	4.151	3.288				863	
310620	Belo Horizonte/MG	COOCAPEL	Unidade de triagem (galpão ou usina)	Belo Horizonte/MG	270	270					
310620	Belo Horizonte/MG	Coopemar Oeste	Unidade de triagem (galpão ou usina)	Belo Horizonte/MG	1.126	1.126					
310620	Belo Horizonte/MG	COOPERSOL Venda Nova	Unidade de triagem (galpão ou usina)	Belo Horizonte/MG	314	314					
310620	Belo Horizonte/MG	COOPERSOLI Barreiro	Unidade de triagem (galpão ou usina)	Belo Horizonte/MG	1.739	1.739					
310620	Belo Horizonte/MG	Est. Reciclagem Entulho CTRS BR040	Área de reciclagem de RCD (=un reciclagem entulho)	Belo Horizonte/MG	49.861				49.861		

TABELA Up02 - INFORMAÇÕES SOBRE O FLUXO DE RESÍDUOS PARA AS UNIDADES DE PROCESSAMENTO

ANO DE
REFERÊNCIA
2010

Município de localização		Unidades de processamento dos resíduos sólidos situadas no município									
		Nome da unidade	Tipo de unidade, segundo o município informante	Município de origem dos resíduos	Quantidade de resíduos recebidos						
					Total	Dom+Pub	Saúde	Indústria	Entulho	Podas	Outros
Código	Nome/UF				tonelada	tonelada	tonelada	tonelada	tonelada	tonelada	tonelada
Região Sudeste		Up001	Up003	Up025	Up080	Up007	Up008	Up009	Up010	Up067	Up011
310620	Belo Horizonte/MG	Estação de Transbordo CTRS BR040	Unidade de transbordo	Belo Horizonte/MG	269.661	257.133	139		775	8.993	2.621
310620	Belo Horizonte/MG	Estação Estoril	Área de reciclagem de RCD (=un reciclagem entulho)	Belo Horizonte/MG	27.368				27.368		
310620	Belo Horizonte/MG	Estação Pampulha	Área de reciclagem de RCD (=un reciclagem entulho)	Belo Horizonte/MG	59.519				59.519		
310640	Belo Vale/MG	Usina de Triagem	Unidade de triagem (galpão ou usina)	Belo Vale/MG	650	650					
310660	Bertópolis/MG	ATERRO MUNICIPAL	Aterro controlado	Bertópolis/MG	133	72	1		50	10	
310670	Betim/MG	ASCAPEL	Unidade de triagem (galpão ou usina)	Betim/MG	70.735	70.735					
310670	Betim/MG	ASCAPEL	Unidade de triagem (galpão ou usina)	Igarapé/MG	4.763	4.763					
310670	Betim/MG	ASCAPEL	Unidade de triagem (galpão ou usina)	Mário Campos/MG	1.900	1.900					
310670	Betim/MG	ASCAPEL	Unidade de triagem (galpão ou usina)	São Joaquim de Bicas/MG	3.583	3.583					
310670	Betim/MG	ASCAPEL	Unidade de triagem (galpão ou usina)	Sarzedo/MG	4.060	4.060					
350640	Bilac/SP	Aterro Sanitário Municipal	Aterro sanitário	Bilac/SP	1.351	550	1		800		
350680	Bocaina/SP	aterro municipal de bocaina	Aterro controlado	Bocaina/SP	2.976	2.880				96	
350700	Boituva/SP	transbordo municipal	Unidade de transbordo	Boituva/SP	11.954	11.954					
310810	Bonfim/MG	Unidade de Triagem	Unidade de triagem (galpão ou usina)	Bonfim/MG	300	300					
310825	Bonito de Minas/MG	ATERRO CONTROLADO PREFEITURA MUNICIPAL	Aterro controlado	Bonito de Minas/MG	48	48	0	0	0	0	0
310910	Bueno Brandão/MG	Aterro Sítio Laranjeira	Aterro controlado	Bueno Brandão/MG	93	53			40		
310925	Bugre/MG	Aterro Controlado de Bugre	Aterro controlado	Bugre/MG	295	295	0	0	0	0	0
350800	Buri/SP	ATERRO SANITÁRIO	Aterro sanitário	Buri/SP	2.192	2.192					
350810	Buritama/SP	Aterro Sanitário	Aterro sanitário	Buritama/SP	4.600						
310940	Buritizeiro/MG	Aterro Controlado Municipal	Aterro controlado	Buritizeiro/MG	4.352						
350840	Cabreúva/SP	aterro sanitario municipal	Aterro sanitário	Cabreúva/SP	10.000	10.000					
310970	Cachoeira de Minas/MG	Aterro Controlado	Aterro controlado	Cachoeira de Minas/MG	2.047	1.560	2		480	5	
350870	Caconde/SP	Aterro Sanitário de Caconde	Aterro sanitário	Caconde/SP	3.744	3.744					
311010	Caiana/MG	Caiana	Aterro controlado	Caiana/MG	4	2	0		1	1	
350900	Caieiras/SP	CTR Caieiras	Aterro sanitário	São Paulo/SP	1.797.174	146.537					1.650.637
311060	Cambuí/MG	ATERRO CONTROLADO DE CAMBUI	Aterro controlado	Cambuí/MG	7.339	7.200	19	0	0	120	0
350950	Campinas/SP	Aterro Sanitário	Aterro sanitário	Campinas/SP	410.779	399.778				10.852	149
350950	Campinas/SP	Barão Geraldo e Brava Gente - Barão	Unidade de triagem (galpão ou usina)	Campinas/SP	975						975
350950	Campinas/SP	Batistão - Havilã	Unidade de triagem (galpão ou usina)	Campinas/SP	409						409
350950	Campinas/SP	Casa Azul e Satélite Íris - Antonio da Costa Santo	Unidade de triagem (galpão ou usina)	Campinas/SP	1.406						1.406
350950	Campinas/SP	Cooperativa Aliança	Unidade de triagem (galpão ou usina)	Campinas/SP	73						73
350950	Campinas/SP	Cooperativa São Bernardo	Unidade de triagem (galpão ou usina)	Campinas/SP	830						830
350950	Campinas/SP	Divipaz	Unidade de triagem (galpão ou usina)	Campinas/SP	610						610
350950	Campinas/SP	Dom Bosco	Unidade de triagem (galpão ou usina)	Campinas/SP	299						299
350950	Campinas/SP	Igreja Nova Aparecida / Proença - Reciclar	Unidade de triagem (galpão ou usina)	Campinas/SP	485						485
350950	Campinas/SP	Irmã Heleni - Gautien - Santa Genebra	Unidade de triagem (galpão ou usina)	Campinas/SP	147						147
350950	Campinas/SP	Microondas	Unid. tratamento por microondas ou autoclave	Campinas/SP	1.775		1.775				
350950	Campinas/SP	Nova Aparecida - Bom Sucesso	Unidade de triagem (galpão ou usina)	Campinas/SP	307						307
350950	Campinas/SP	Santo Expedito	Unidade de triagem (galpão ou usina)	Campinas/SP	220						220

TABELA Up02 - INFORMAÇÕES SOBRE O FLUXO DE RESÍDUOS PARA AS UNIDADES DE PROCESSAMENTO

ANO DE
REFERÊNCIA
2010

Município de localização		Unidades de processamento dos resíduos sólidos situadas no município									
		Nome da unidade	Tipo de unidade, segundo o município informante	Município de origem dos resíduos	Quantidade de resíduos recebidos						
					Total	Dom+Pub	Saúde	Indústria	Entulho	Podas	Outros
Código	Nome/UF				tonelada	tonelada	tonelada	tonelada	tonelada	tonelada	tonelada
Região Sudeste		Up001	Up003	Up025	Up080	Up007	Up008	Up009	Up010	Up067	Up011
350950	Campinas/SP	Santos Dumont	Unidade de triagem (galpão ou usina)	Campinas/SP	71						71
350950	Campinas/SP	Unidade Recicladora de Materiais	Área de reciclagem de RCD (=un reciclagem entulho)	Campinas/SP	200.000				200.000		
350950	Campinas/SP	URM - Tatuapé	Unidade de triagem (galpão ou usina)	Campinas/SP	739						739
311140	Campo Florido/MG	Campo Florido	Aterro controlado	Campo Florido/MG	1.238	1.157			80	1	
350960	Campo Limpo Paulista/SP	Cooperativa de Trabalho dos coletores de lixo e ma	Unidade de triagem (galpão ou usina)	Campo Limpo Paulista/SP	600	600					
350970	Campos do Jordão/SP	Aterro de Inertes	Aterro de Resíduos da Construção Civil (=inertes)	Campos do Jordão/SP	35.131				35.131		
350970	Campos do Jordão/SP	Estação Transbordo.	Unidade de transbordo	Campos do Jordão/SP	22.247	22.247					
330100	Campos dos Goytacazes/RJ	Aterro Controlado do Codin	Aterro controlado	Campos dos Goytacazes/RJ	274.000	118.000			156.000		
330100	Campos dos Goytacazes/RJ	Unidade de Autoclavagem	Unid. tratamento por microondas ou autoclave	Campos dos Goytacazes/RJ	1.100		1.100				
330100	Campos dos Goytacazes/RJ	Usina de Santo Amaro	Unidade de triagem (galpão ou usina)	Campos dos Goytacazes/RJ	7.500	7.500					
311210	Caparaó/MG	Aterro Controlado	Aterro controlado	Caparaó/MG	288	288					
311210	Caparaó/MG	Aterro de Resíduos da Construção Civil	Aterro de Resíduos da Construção Civil (=inertes)	Caparaó/MG	192				192		
351030	Capela do Alto/SP	Aterro Sanitário Municipal e Usina de Reciclagem	Aterro sanitário	Capela do Alto/SP	3.791	2.943	28	0	676	144	
311265	Capitão Andrade/MG	Usina de Triagem e Compostagem de Resíduos Sólidos	Outra	Capitão Andrade/MG	1.419	438	1		980		
311300	Carai/MG	ATERRO CONTROLADO DE CARAI	Aterro controlado	Carai/MG	480	480					
330115	Cardoso Moreira/RJ	Lixão de Cardoso Moreira	Lixão	Cardoso Moreira/RJ	13.068	4.680	4		8.000	384	
351070	Cardoso/SP	UNIDADE - ATERRO CONTROLADO	Aterro controlado	Cardoso/SP	1.460	1.460					
351070	Cardoso/SP	UNIDADE - ATERRO DE RESÍDUOS DA CONSTRUÇÃO CIVIL	Aterro de Resíduos da Construção Civil (=inertes)	Cardoso/SP	350				350		
351070	Cardoso/SP	UNIDADE DE MANEJO DE PODAS	Unidade de manejo de galhadas e podas	Cardoso/SP	120					120	
320130	Cariacica/ES	Central de Tratamento de Resíduos	Aterro sanitário	Domingos Martins/ES	4.212	2.766	1.446		0		
320130	Cariacica/ES	Central de Tratamento de Resíduos	Aterro sanitário	Linhares/ES	165	48	117		0		
320130	Cariacica/ES	Central de Tratamento de Resíduos	Aterro sanitário	Marechal Floriano/ES	2.736	2.732	4		0		
320130	Cariacica/ES	Central de Tratamento de Resíduos	Aterro sanitário	Santa Leopoldina/ES	868	866	2		0		
320130	Cariacica/ES	Central de Tratamento de Resíduos	Aterro sanitário	Santa Maria de Jetibá/ES	1.289	1.289	0		0		
320130	Cariacica/ES	Central de Tratamento de Resíduos	Aterro sanitário	Serra/ES	109.710	108.088	594		1.028		
320130	Cariacica/ES	Central de Tratamento de Resíduos	Aterro sanitário	Venda Nova do Imigrante/ES	3.437	3.429	8		0		
320130	Cariacica/ES	Central de Tratamento de Resíduos	Aterro sanitário	Viana/ES	7.302	7.301	1		0		
320130	Cariacica/ES	Central de Tratamento de Resíduos	Aterro sanitário	Vitória/ES	191.206	117.306	1.514		72.386		
320130	Cariacica/ES	Estação de Transferência de Resíduos Classe II	Unidade de transbordo	Cariacica/ES	114.976	114.976					
320130	Cariacica/ES	Estação de Transferência de Resíduos Classe II	Unidade de transbordo	Domingos Martins/ES	4.100	4.100					
320130	Cariacica/ES	Estação de Transferência de Resíduos Classe II	Unidade de transbordo	Marechal Floriano/ES	2.164	2.164					
320130	Cariacica/ES	Estação de Transferência de Resíduos Classe II	Unidade de transbordo	Santa Leopoldina/ES	641	641					
320130	Cariacica/ES	Estação de Transferência de Resíduos Classe II	Unidade de transbordo	Serra/ES	118.320	118.320					
320130	Cariacica/ES	Estação de Transferência de Resíduos Classe II	Unidade de transbordo	Venda Nova do Imigrante/ES	3.776	3.776					
320130	Cariacica/ES	Estação de Transferência de Resíduos Classe II	Unidade de transbordo	Viana/ES	15.098	15.098					
320130	Cariacica/ES	Estação de Transferência de Resíduos Classe II	Unidade de transbordo	Vitória/ES	141.580	141.580					
311370	Carlos Chagas/MG	ASCATA	Unidade de triagem (galpão ou usina)	Carlos Chagas/MG	240						
311370	Carlos Chagas/MG	Aterro Controlado	Aterro controlado	Carlos Chagas/MG	3.050						
311370	Carlos Chagas/MG	Unidade de Triagem	Unidade de triagem (galpão ou usina)	Carlos Chagas/MG	3.050						

TABELA Up02 - INFORMAÇÕES SOBRE O FLUXO DE RESÍDUOS PARA AS UNIDADES DE PROCESSAMENTO

ANO DE
REFERÊNCIA
2010

Município de localização		Unidades de processamento dos resíduos sólidos situadas no município									
		Nome da unidade	Tipo de unidade, segundo o município informante	Município de origem dos resíduos	Quantidade de resíduos recebidos						
					Total	Dom+Pub	Saúde	Indústria	Entulho	Podas	Outros
Código	Nome/UF				tonelada	tonelada	tonelada	tonelada	tonelada	tonelada	tonelada
Região Sudeste		Up001	Up003	Up025	Up080	Up007	Up008	Up009	Up010	Up067	Up011
311390	Carmo da Cachoeira/MG	USINA DE TRIAGEM E COMPOSTAGEM DE LIXO	Unidade de triagem (galpão ou usina)	Carmo da Cachoeira/MG	5.492						
311440	Carmo do Rio Claro/MG	Recicarmo	Unidade de triagem (galpão ou usina)	Carmo do Rio Claro/MG	3.600	3.600					
311455	Carneirinho/MG	Aterro controlado da Cidade de Carneirinho/MG	Aterro controlado	Carneirinho/MG	3.801	1.806	3		1.992		
311455	Carneirinho/MG	Aterro controlado do Distr. São Seb. Do Pontal	Aterro controlado	Carneirinho/MG	1.401	903			498		
311455	Carneirinho/MG	Aterro controlado Estrela da Barra	Aterro controlado	Carneirinho/MG	700	451			249		
311455	Carneirinho/MG	Aterro controlado Fátima do Pontal	Aterro controlado	Carneirinho/MG	275	150			125		
351090	Cássia dos Coqueiros/SP	Aterro Sanitário de Cássia dos Coqueiros	Aterro sanitário	Cássia dos Coqueiros/SP	473	473					
351110	Catanduva/SP	Aterro CGR - Consfran	Aterro sanitário	Ariranha/SP	1.965	1.965					
351110	Catanduva/SP	Aterro CGR - Consfran	Aterro sanitário	Bebedouro/SP	14.061	14.061					
351110	Catanduva/SP	Aterro CGR - Consfran	Aterro sanitário	Catanduva/SP	36.597	36.597					
351110	Catanduva/SP	Aterro CGR - Consfran	Aterro sanitário	Embaúba/SP	333	333					
351110	Catanduva/SP	Aterro CGR - Consfran	Aterro sanitário	Ibitinga/SP	13.302	13.302					
351110	Catanduva/SP	Aterro CGR - Consfran	Aterro sanitário	Itajobi/SP	2.304	2.304					
351110	Catanduva/SP	Aterro CGR - Consfran	Aterro sanitário	Novais/SP	700	700					
351110	Catanduva/SP	Aterro CGR - Consfran	Aterro sanitário	Palmares Paulista/SP	1.751	1.751					
351110	Catanduva/SP	Aterro CGR - Consfran	Aterro sanitário	Paraíso/SP	888	888					
351110	Catanduva/SP	Aterro CGR - Consfran	Aterro sanitário	Pindorama/SP	3.034	3.034					
351110	Catanduva/SP	Aterro CGR - Consfran	Aterro sanitário	Santa Adélia/SP	2.634	2.634					
311535	Catas Altas/MG	unidade de triagem e compostagem	Unidade de triagem (galpão ou usina)	Catas Altas/MG							
351150	Cerquilha/SP	Aterro Sanitário	Aterro sanitário	Cerquilha/SP	9.500	9.500					
351170	Charqueada/SP	Aterro Sanitário Municipal de Charqueadas	Aterro sanitário	Charqueada/SP							
311630	Cipotânea/MG	PREFEITURA MUNICIPAL DE CIPOTANEA	Aterro controlado	Cipotânea/MG	813	730			69	14	
320150	Colatina/ES	ATERRO DE RESÍDUOS DA CONSTRUÇÃO CIVIL	Aterro de Resíduos da Construção Civil (=inertes)	Colatina/ES	80.640	0	0	0	80.640	0	0
320150	Colatina/ES	Centro de Triagem Coletiva Seletiva	Unidade de triagem (galpão ou usina)	Colatina/ES		0					
320150	Colatina/ES	CETREU - Aterro Sanitário	Aterro sanitário	Colatina/ES	36.284	35.986	298				
351200	Colina/SP	Aterro Sanitário Municipal de Colina	Aterro sanitário	Colina/SP	3.480	3.480					
311790	Congonhal/MG	Aterro Controlado de Congonhal - Nova	Aterro controlado	Congonhal/MG	1.944						
311830	Conselheiro Lafaiete/MG	Aterro Municipal de Conselheiro Lafaiete	Lixão	Conselheiro Lafaiete/MG	146.364	36.504	0	0	109.860	0	0
311830	Conselheiro Lafaiete/MG	INCECO	Unidade de tratamento por incineração	Conselheiro Lafaiete/MG	139		139				
311840	Conselheiro Pena/MG	Aterro Controlado de Conselheiro Pena	Aterro controlado	Conselheiro Pena/MG	4.080	4.080					
311860	Contagem/MG	ASMAC - Bairro Riacho	Unidade de triagem (galpão ou usina)	Contagem/MG	1.330						
311860	Contagem/MG	Aterro de Inertes - Bairro São Sebastião	Aterro de Resíduos da Construção Civil (=inertes)	Contagem/MG	0						
311860	Contagem/MG	ATT - EBENZER	Unidade de triagem (galpão ou usina)	Contagem/MG	0						
311860	Contagem/MG	ATT- GRAMADUS	Unidade de triagem (galpão ou usina)	Contagem/MG	0						
311860	Contagem/MG	URPV 1 E - RUA HALLEY	Área de transb e triagem de RCD e volumosos (=AT	Contagem/MG	2.822						
311860	Contagem/MG	URPV 10 E - RUA PERIMETRAL	Área de transb e triagem de RCD e volumosos (=AT	Contagem/MG	993						
311860	Contagem/MG	URPV 11 E - RUA REFINARIA DUQUE DE CAXIAS	Área de transb e triagem de RCD e volumosos (=AT	Contagem/MG	1.811						
311860	Contagem/MG	URPV 12 E - AV. JOÃO GOMES CARDOSO	Área de transb e triagem de RCD e volumosos (=AT	Contagem/MG	27						
311860	Contagem/MG	URPV 13 E - RUA CARLOS PINHEIRO CHAGAS	Área de transb e triagem de RCD e volumosos (=AT	Contagem/MG	1.535						

TABELA Up02 - INFORMAÇÕES SOBRE O FLUXO DE RESÍDUOS PARA AS UNIDADES DE PROCESSAMENTO

ANO DE
REFERÊNCIA
2010

Município de localização		Unidades de processamento dos resíduos sólidos situadas no município									
		Nome da unidade	Tipo de unidade, segundo o município informante	Município de origem dos resíduos	Quantidade de resíduos recebidos						
Código	Nome/UF				Total	Dom+Pub	Saúde	Indústria	Entulho	Podas	Outros
					tonelada	tonelada	tonelada	tonelada	tonelada	tonelada	tonelada
Região Sudeste		Up001	Up003	Up025	Up080	Up007	Up008	Up009	Up010	Up067	Up011
311860	Contagem/MG	URPV 14 E - AV. TANCREDO NEVES	Área de transb e triagem de RCD e volumosos (=AT	Contagem/MG	2.503						
311860	Contagem/MG	URPV 15 E - RUA FRANCISCO NORBERTO COSTA	Área de transb e triagem de RCD e volumosos (=AT	Contagem/MG	1.694						
311860	Contagem/MG	URPV 17 E - AV. DILSON DE OLIVEIRA	Área de transb e triagem de RCD e volumosos (=AT	Contagem/MG	1.602						
311860	Contagem/MG	URPV 18 E - AV.2	Área de transb e triagem de RCD e volumosos (=AT	Contagem/MG	3.952						
311860	Contagem/MG	URPV 19 E - RUA GUILHERME CIRIENE	Área de transb e triagem de RCD e volumosos (=AT	Contagem/MG	1.638						
311860	Contagem/MG	URPV 2 E - AV. ARTERIAL	Área de transb e triagem de RCD e volumosos (=AT	Contagem/MG	2.863						
311860	Contagem/MG	URPV 21 E - RUA DAS CANDEIAS	Área de transb e triagem de RCD e volumosos (=AT	Contagem/MG	3.523						
311860	Contagem/MG	URPV 25 E - RUA 1	Área de transb e triagem de RCD e volumosos (=AT	Contagem/MG	1.318						
311860	Contagem/MG	URPV 26 E - RUA P	Área de transb e triagem de RCD e volumosos (=AT	Contagem/MG	1.880						
311860	Contagem/MG	URPV 3 E - AV. CEL. JOVE SOARES	Área de transb e triagem de RCD e volumosos (=AT	Contagem/MG	2.316						
311860	Contagem/MG	URPV 31 E - RUA DR. CASSIANO	Área de transb e triagem de RCD e volumosos (=AT	Contagem/MG	1.145						
311860	Contagem/MG	URPV 32 E - RUA JOSÉ CAVALINI	Área de transb e triagem de RCD e volumosos (=AT	Contagem/MG	1.188						
311860	Contagem/MG	URPV 33 E - RUA SIMONÉSIA	Área de transb e triagem de RCD e volumosos (=AT	Contagem/MG	1.853						
311860	Contagem/MG	URPV 34 E - RUA ARAUCÁRIAS	Área de transb e triagem de RCD e volumosos (=AT	Contagem/MG	1.204						
311860	Contagem/MG	URPV 4 E - RUA RIO VOLGA	Área de transb e triagem de RCD e volumosos (=AT	Contagem/MG	3.933						
311860	Contagem/MG	URPV 8 E - VIA EXPRESSA	Área de transb e triagem de RCD e volumosos (=AT	Contagem/MG	1.751						
311860	Contagem/MG	URPV 9 E - RUA PADRE JOSÉ DINIZ	Área de transb e triagem de RCD e volumosos (=AT	Contagem/MG	1.159						
351240	Cordeirópolis/SP	Aterro Controlado do Município de Cordeirópolis	Aterro controlado	Cordeirópolis/SP	7.056	7.056					
311930	Coromandel/MG	Aterro Controlado de Coromandel	Aterro controlado	Coromandel/MG	4.745	4.563			93		90
351270	Corumbatai/SP	Aterro Sanitário de Corumbatai	Aterro sanitário	Corumbatai/SP	600	600					
351270	Corumbatai/SP	Central de Triagem da Coleta Seletiva	Unidade de triagem (galpão ou usina)	Corumbatai/SP	120	120					
351320	Cristais Paulista/SP	Aterro Sanitário de Cristais Paulista	Aterro sanitário	Cristais Paulista/SP	3.660	3.264					396
351330	Cruzália/SP	Cruzália	Aterro sanitário	Cruzália/SP	434	434	0	0	0		0
351340	Cruzeiro/SP	Aterro Controlado Municipal	Aterro de Resíduos da Construção Civil (=inertes)	Cruzeiro/SP	42.000				42.000		
312125	Delta/MG	USINA DE TRIAGEM E COMPOSTAGEM	Unidade de triagem (galpão ou usina)	Delta/MG	1.224	1.224					
312140	Desterro de Entre Rios/MG	ATERRO CONTROLADO	Aterro controlado	Desterro de Entre Rios/MG	852	850	2				
312180	Dionísio/MG	USINA DE TRIAGEM E COMPOSTAGEM DE LIXO	Unidade de triagem (galpão ou usina)	Dionísio/MG	2.220	2.220					
351385	Dirce Reis/SP	Prefeitura Municipal de Dirce Reis	Aterro sanitário	Dirce Reis/SP	360	360					
312200	Divino/MG	ATERRO SANITÁRIO COMUNIDADE MORRO REDONDO	Aterro sanitário	Divino/MG	150						
312230	Divinópolis/MG	Aterro Controlado	Aterro controlado	Divinópolis/MG	51.580	51.100					480
312230	Divinópolis/MG	Centro municipal de triagem	Unidade de triagem (galpão ou usina)	Divinópolis/MG	20.000	20.000					
312310	Dores de Guanhães/MG	Usina de Triagem e Compostagem	Unidade de triagem (galpão ou usina)	Dores de Guanhães/MG	187	187					0
312340	Doresópolis/MG	LIXÃO DE DORESÓPOLIS	Lixão	Doresópolis/MG							
351440	Dracena/SP	Aterro Sanitário	Aterro sanitário	Dracena/SP	7.200	7.200					
330170	Duque de Caxias/RJ	Área p/ entulho/mat. Cobert - Gramacho	Aterro de Resíduos da Construção Civil (=inertes)	Rio de Janeiro/RJ	1.189.804				1.189.804		
330170	Duque de Caxias/RJ	Área para RSS - Gramacho	Vala específica de RSS	Duque de Caxias/RJ	487		487				
330170	Duque de Caxias/RJ	Área para RSS - Gramacho	Vala específica de RSS	Mesquita/RJ	1		1				
330170	Duque de Caxias/RJ	Área para RSS - Gramacho	Vala específica de RSS	Nilópolis/RJ	210		210				
330170	Duque de Caxias/RJ	Área para RSS - Gramacho	Vala específica de RSS	Queimados/RJ	84		84				

TABELA Up02 - INFORMAÇÕES SOBRE O FLUXO DE RESÍDUOS PARA AS UNIDADES DE PROCESSAMENTO

ANO DE
REFERÊNCIA
2010

Município de localização		Unidades de processamento dos resíduos sólidos situadas no município									
		Nome da unidade	Tipo de unidade, segundo o município informante	Município de origem dos resíduos	Quantidade de resíduos recebidos						
					Total	Dom+Pub	Saúde	Indústria	Entulho	Podas	Outros
Código	Nome/UF				tonelada	tonelada	tonelada	tonelada	tonelada	tonelada	tonelada
Região Sudeste		Up001	Up003	Up025	Up080	Up007	Up008	Up009	Up010	Up067	Up011
330170	Duque de Caxias/RJ	Área para RSS - Gramacho	Vala específica de RSS	Rio de Janeiro/RJ	6.642		6.642				
330170	Duque de Caxias/RJ	Aterro Gramacho	Aterro sanitário	Duque de Caxias/RJ	419.026	418.539	487				
330170	Duque de Caxias/RJ	Aterro Gramacho	Aterro sanitário	Mesquita/RJ	1.626	1.625	1				
330170	Duque de Caxias/RJ	Aterro Gramacho	Aterro sanitário	Nilópolis/RJ	65.770	65.559	210				
330170	Duque de Caxias/RJ	Aterro Gramacho	Aterro sanitário	Queimados/RJ	33.662	33.578	84				
330170	Duque de Caxias/RJ	Aterro Gramacho	Aterro sanitário	Rio de Janeiro/RJ	2.029.158	1.992.798	6.642			1.948	27.770
330170	Duque de Caxias/RJ	Aterro Gramacho	Aterro sanitário	São João de Meriti/RJ	111.936	111.936					
351495	Embaúba/SP	UNIDADE DE RECICLAGEM E COMPOSTAGEM DE LIXO	Aterro sanitário	Embaúba/SP	434	432				2	
351495	Embaúba/SP	UNIDADE DE RECICLAGEM E COMPOSTAGEM DE LIXO	Aterro sanitário	Paraíso/SP	144	144					
351500	Embu/SP	Aterro Sanitário	Aterro controlado	Embaúba/SP		0					
351500	Embu/SP	Aterro Sanitário	Aterro controlado	Embu/SP	0		0	0	0	0	0
330180	Engenheiro Paulo de Frontin/RJ	Lixão Palmeira da Serra	Lixão	Engenheiro Paulo de Frontin/RJ	1.152						
312510	Extrema/MG	Aterro Sanitário e Usina de Triagem	Aterro sanitário	Extrema/MG	10.602	8.390	12	0	1.700	0	500
312520	Fama/MG	Aterro Controlado de Fama	Aterro controlado	Fama/MG	845	420	0		420	5	
312530	Faria Lemos/MG	ATERRO CONTROLADO DE FARIA LEMOS	Aterro controlado	Faria Lemos/MG	360	360					
351540	Fartura/SP	ATERRO SANITÁRIO DE FARTURA	Aterro sanitário	Fartura/SP	285.360	2.880	3.600	261.000	17.280	600	
351565	Fernão/SP	Aterro Sanitário de Fernão	Aterro sanitário	Fernão/SP	432	130	2		200	100	
312600	Floresta/MG	Unidade de Triagem de Florestal	Unidade de triagem (galpão ou usina)	Floresta/MG	1.440	1.440					
312610	Formiga/MG	Aterro Sanitário Municipal	Aterro sanitário	Formiga/MG	9.979	9.949				30	
312610	Formiga/MG	Usina de Triagem	Unidade de triagem (galpão ou usina)	Formiga/MG	971	971					
312630	Fortaleza de Minas/MG	Aterro de Inertes	Aterro de Resíduos da Construção Civil (=inertes)	Fortaleza de Minas/MG	300				300		
312630	Fortaleza de Minas/MG	Usina de Triagem	Unidade de triagem (galpão ou usina)	Fortaleza de Minas/MG	522	522					
351620	Franca/SP	Aterro Sanitário Ivan Vieira	Aterro sanitário	Franca/SP	102.227	67.667		34.560			
351620	Franca/SP	Usina de Triagem	Unidade de triagem (galpão ou usina)	Franca/SP	2.307	2.307					
312660	Francisco Dumont/MG	ATERRO FRANCISCO DUMONT	Aterro controlado	Francisco Dumont/MG							
312705	Fronteira dos Vales/MG	prefeitura	Aterro controlado	Fronteira dos Vales/MG	773	720	1	0	50	2	0
312710	Frutal/MG	Aterro Sanitário do Município de Frutal	Aterro sanitário	Frutal/MG	10.908	10.800	108				
351650	Gabriel Monteiro/SP	Aterro Sanitário de Gabriel Monteiro	Aterro sanitário	Gabriel Monteiro/SP	40	40					
351660	Gália/SP	ATERRO SANITÁRIO DE GÁLIA	Aterro sanitário	Gália/SP	900						
312733	Gameleiras/MG	Aterro Controlado de Gameleiras	Aterro controlado	Gameleiras/MG	498	480	13	0	0	5	0
351670	Garça/SP	Aterro Sanitário	Vala específica de RSS	Garça/SP	4.748		4.748				
312750	Gonzaga/MG	Usina de Triagem e Compostagem	Unidade de triagem (galpão ou usina)	Gonzaga/MG	524	507	3			13	
312760	Gouveia/MG	Aterro Controlado - morro da pistola(novo cadastro	Aterro controlado	Gouveia/MG	0	0	0	0	0	0	0
312770	Governador Valadares/MG	Aterro Controlado	Aterro controlado	Governador Valadares/MG	57.928	57.928	0				
312780	Grão Mogol/MG	Aterro Controlado	Aterro controlado	Grão Mogol/MG	764	509	15		240		
351720	Guaíçara/SP	Complexo Ambiental - Aterro Sanitário	Aterro sanitário	Guaíçara/SP	4.752	4.752	0	0	0	0	0
312800	Guanhães/MG	Aterro Controlado	Aterro controlado	Guanhães/MG	9.564	4.559	0		5.000	5	
312800	Guanhães/MG	Usina de Triagem e Compostagem de Lixo	Unidade de triagem (galpão ou usina)	Guanhães/MG		0					
351760	Guapiara/SP	ATERRO SANITÁRIO MUNICIPAL DE GUAPIARA	Aterro sanitário	Guapiara/SP	305	250	50		3	1	2

TABELA Up02 - INFORMAÇÕES SOBRE O FLUXO DE RESÍDUOS PARA AS UNIDADES DE PROCESSAMENTO

ANO DE
REFERÊNCIA
2010

Município de localização		Unidades de processamento dos resíduos sólidos situadas no município									
		Nome da unidade	Tipo de unidade, segundo o município informante	Município de origem dos resíduos	Quantidade de resíduos recebidos						
					Total	Dom+Pub	Saúde	Indústria	Entulho	Podas	Outros
Código	Nome/UF				tonelada	tonelada	tonelada	tonelada	tonelada	tonelada	tonelada
Região Sudeste		Up001	Up003	Up025	Up080	Up007	Up008	Up009	Up010	Up067	Up011
312820	Guaraciaba/MG	LIXÃO MUNICIPAL DE GUARACIABA	Lixão	Guaraciaba/MG	2.539	1.440	7	0	1.090	2	
312840	Guarani/MG	Usina de Triagem e Compostagem de Lixo	Unidade de triagem (galpão ou usina)	Guarani/MG	748	748					
351820	Guararapes/SP	Aterro Sanitário de Guararapes	Aterro sanitário	Guararapes/SP							
351860	Guariba/SP	Aterro Sanitário em Trincheiras de Guariba	Aterro sanitário	Guariba/SP	5.100	5.100					
351880	Guarulhos/SP	Aterro de Inertes Cumbica - Dry Port	Aterro de Resíduos da Construção Civil (=inertes)	São Paulo/SP							
351885	Guataporã/SP	ESTRE AMBIENTAL S.A.	Aterro sanitário	Guataporã/SP	1.279	1.279					
312880	Guidoval/MG	USINA DE TRIAGEM DE GUIDOVAL	Unidade de triagem (galpão ou usina)	Guidoval/MG	5.535	5.535					
351890	Guzolândia/SP	Prefeitura Municipal de Guzolândia	Aterro sanitário	Guzolândia/SP	886	720	1		150	15	
351907	Hortolândia/SP	HORTOENTULHO	Aterro de Resíduos da Construção Civil (=inertes)	Hortolândia/SP	14				14		
351907	Hortolândia/SP	HORTOENTULHO	Aterro de Resíduos da Construção Civil (=inertes)	Sumaré/SP	12				12		
351910	Iacanga/SP	Aterro Sanitário	Aterro sanitário	Iacanga/SP	1.593	1.590			3		
351910	Iacanga/SP	Usina de Reciclagem	Unidade de triagem (galpão ou usina)	Iacanga/SP	435	435					
312950	Ibiá/MG	ATERRO CONTROLADO DE IBIÁ	Aterro controlado	Ibiá/MG	14.804	4.200	4		10.500	100	
351940	Ibirá/SP	ATERRO SANITÁRIO MUNICIPAL	Aterro sanitário	Ibirá/SP	7.845	7.845					
312970	Ibiraci/MG	Aterro controlado de Ibiraci	Aterro controlado	Ibiraci/MG	768	720	0	48	0	0	0
351970	Ibiúna/SP	Aterro Sanitário Municipal de Ibiúna	Aterro sanitário	Ibiúna/SP	15.965	15.965					
352000	Igarapu do Tietê/SP	Aterro de Inertes de Igarapu do Tietê	Aterro de Resíduos da Construção Civil (=inertes)	Igarapu do Tietê/SP	2.588				2.588		
352000	Igarapu do Tietê/SP	Aterro Sanitário de Igarapu do Tietê	Aterro sanitário	Igarapu do Tietê/SP	3.120	3.120					
313040	Ijaci/MG	Lixão	Lixão	Ijaci/MG	624	624					
313050	Illicínea/MG	Usina de Reciclagem	Unidade de triagem (galpão ou usina)	Illicínea/MG	4.606						
313080	Ingaí/MG	Aterro Controlado de Ingaí	Aterro controlado	Ingaí/MG	100	96	4				
313110	Inimutaba/MG	Lixão de Inimutaba	Lixão	Inimutaba/MG	812	600	12		200	0	
352080	Inúbia Paulista/SP	Aterro Sanitário de Inúbia Paulista	Aterro sanitário	Assis/SP			0				
352080	Inúbia Paulista/SP	Aterro Sanitário de Inúbia Paulista	Aterro sanitário	Inúbia Paulista/SP	22	3			13	6	
313115	Ipaba/MG	Lixão de Ipaba	Lixão	Ipaba/MG	2.500	2.500					
352100	Iperó/SP	Aterro Iperó	Aterro sanitário	Iperó/SP	2.690						
352100	Iperó/SP	CGA - Proactiva	Aterro sanitário	Águas de Santa Bárbara/SP	6.530	6.530					
352100	Iperó/SP	CGA - Proactiva	Aterro sanitário	Alambari/SP	7.693	7.693					
352100	Iperó/SP	CGA - Proactiva	Aterro sanitário	Iperó/SP	1.700	1.700					
352100	Iperó/SP	CGA - Proactiva	Aterro sanitário	Porto Feliz/SP	12.355	12.355					
352100	Iperó/SP	CGA - Proactiva	Aterro sanitário	Sarapuí/SP	5.466	5.466					
352100	Iperó/SP	CGA - Proactiva	Aterro sanitário	Sorocaba/SP	145.729	145.729					
352140	Iracemápolis/SP	Aterro Sanitário Municipal de Iracemápolis	Aterro sanitário	Iracemápolis/SP	6	5	1		0		
313170	Itabira/MG	Aterro Controlado	Aterro controlado	Itabira/MG	42.010	22.040	310	0	19.660	0	0
313190	Itabirito/MG	Aterro Sanitário	Aterro sanitário	Itabirito/MG				0			
330200	Itaguaí/RJ	Prefeitura municipal de Itaguaí	Aterro controlado	Itaguaí/RJ	61.180	61.000				60	120
313220	Itaguara/MG	Lixão de Itaguara	Lixão	Itaguara/MG	9.270	2.248		96	6.800	126	
352180	Itai/SP	ATERRO SANITÁRIO EM VALAS DO MUNICÍPIO DE ITAÍ	Aterro sanitário	Itai/SP	3.360						
313230	Itaipé/MG	ATERRO SANITARIO	Aterro sanitário	Itaipé/MG	2.248	1.728	36	0	480	3	

TABELA Up02 - INFORMAÇÕES SOBRE O FLUXO DE RESÍDUOS PARA AS UNIDADES DE PROCESSAMENTO

ANO DE
REFERÊNCIA
2010

Município de localização	Unidades de processamento dos resíduos sólidos situadas no município									
	Nome da unidade	Tipo de unidade, segundo o município informante	Município de origem dos resíduos	Quantidade de resíduos recebidos						
				Total	Dom+Pub	Saúde	Indústria	Entulho	Podas	Outros
Código	Nome/UF			tonelada	tonelada	tonelada	tonelada	tonelada	tonelada	tonelada
Região Sudeste	Up001	Up003	Up025	Up080	Up007	Up008	Up009	Up010	Up067	Up011
313240	Itajubá/MG	Aterro Controlado do Município de Itajubá	Aterro controlado	Delfim Moreira/MG	628	628	0	0	0	0
313240	Itajubá/MG	Aterro Controlado do Município de Itajubá	Aterro controlado	Itajubá/MG	17.274	17.274	0	0	0	0
313240	Itajubá/MG	Aterro Controlado do Município de Itajubá	Aterro controlado	Piranguçu/MG	454	454	0	0	0	0
313240	Itajubá/MG	Aterro Controlado do Município de Itajubá	Aterro controlado	Piranguinho/MG	967	967	0	0	0	0
313240	Itajubá/MG	Aterro Controlado do Município de Itajubá	Aterro controlado	São José do Alegre/MG	468	468	0	0	0	0
313240	Itajubá/MG	Aterro Controlado do Município de Itajubá	Aterro controlado	Wenceslau Braz/MG	241	241	0	0	0	0
313250	Itamarandiba/MG	Aterro Controlado de Itamarandiba	Aterro controlado	Itamarandiba/MG						
313290	Itamogi/MG	USINA DE TRIAGEM E COMPOSTAGEM DOS RESÍDUOS SÓLID	Outra	Itamogi/MG	766	766				
313300	Itamonte/MG	Depósito de Lixo	Lixão	Itamonte/MG	3.648	1.920	0	240	1.440	48
313310	Itanhandu/MG	USINA DE COMPOSTAGEM E RECICLAGEM - UCR	Aterro controlado	Itanhandu/MG	4.856	3.380		1.008	468	
352240	Itapeva/SP	UPRS PILAO DAGUA	Aterro controlado	Itapeva/SP	15.600	15.600				
352240	Itapeva/SP	UPRS PILAO DAGUA	Aterro controlado	Taquarivai/SP	1.200	1.200				
352250	Itapevi/SP	ESTRE - EMPRESA DE SANEAMENTO E TRATAMENTO DE RE	Aterro controlado	Cotia/SP	88.728					
352250	Itapevi/SP	ESTRE - EMPRESA DE SANEAMENTO E TRATAMENTO DE RE	Aterro controlado	Itapevi/SP	67.380					
352250	Itapevi/SP	ESTRE - EMPRESA DE SANEAMENTO E TRATAMENTO DE RE	Aterro controlado	Jandira/SP	37.327					
352250	Itapevi/SP	ESTRE - EMPRESA DE SANEAMENTO E TRATAMENTO DE RE	Aterro controlado	São Roque/SP	19.490					
352250	Itapevi/SP	ESTRE - EMPRESA DE SANEAMENTO E TRATAMENTO DE RE	Aterro controlado	Vargem Grande Paulista/SP	15.190					
352265	Itapirapuã Paulista/SP	Aterro Sanitário de Itapirapuã Paulista	Aterro sanitário	Itapirapuã Paulista/SP	576	576				
352270	Itápolis/SP	Aterro Sanitário do Município de Itápolis	Aterro controlado	Itápolis/SP	9.428	9.428				
352310	Itaquaquecetuba/SP	Aterro Sanitário - PAJOAN	Aterro sanitário	Arujá/SP		31.106				
352310	Itaquaquecetuba/SP	Aterro Sanitário - PAJOAN	Aterro sanitário	Biritiba-Mirim/SP		5.729				
352310	Itaquaquecetuba/SP	Aterro Sanitário - PAJOAN	Aterro sanitário	Ferraz de Vasconcelos/SP		51.452				
352310	Itaquaquecetuba/SP	Aterro Sanitário - PAJOAN	Aterro sanitário	Itaquaquecetuba/SP		112.198				
352310	Itaquaquecetuba/SP	Aterro Sanitário - PAJOAN	Aterro sanitário	Mogi das Cruzes/SP		152.441				
352310	Itaquaquecetuba/SP	Aterro Sanitário - PAJOAN	Aterro sanitário	Poa/SP		55.254				
352310	Itaquaquecetuba/SP	Aterro Sanitário - PAJOAN	Aterro sanitário	Salesópolis/SP		3.258				
352310	Itaquaquecetuba/SP	Aterro Sanitário - PAJOAN	Aterro sanitário	Suzano/SP		122.509				
352330	Itariri/SP	LIXÃO MUNICIPAL DE ITARIRI	Lixão	Itariri/SP	1.509	1.440	7	0	50	12
313380	Itaúna/MG	ATERRO SANITÁRIO MUNICIPAL	Aterro sanitário	Itaúna/MG	21.990	21.860		130		
313380	Itaúna/MG	UNIDADE DE DISPOSIÇÃO DE RSD	Aterro de Resíduos da Construção Civil (=inertes)	Itaúna/MG	37.440			37.440		
313380	Itaúna/MG	UNIDADE DE MANEJO DE GALHADAS	Unidade de manejo de galhadas e podas	Itaúna/MG	2.800				2.800	
313380	Itaúna/MG	UNIDADE DE TRIAGEM	Unidade de triagem (galpão ou usina)	Itaúna/MG	5.200	5.200				
352390	Itu/SP	Aterro de Inertes	Área de transb e triagem de RCD e volumosos (=AT	Itu/SP	2.517	0		2.517	0	0
352390	Itu/SP	Aterro Sanitário de Itu	Aterro sanitário	Itu/SP	47.301	47.301	0	0	0	0
352420	Jaborandi/SP	ATERRO SANITÁRIO MUNICIPAL DE JABORANDI	Aterro sanitário	Jaborandi/SP	9.324	1.584		3.900	3.840	
352430	Jaboticabal/SP	Aterro Sanitário de Jaboticabal	Aterro sanitário	Jaboticabal/SP	29.039	17.781		11.258		
352430	Jaboticabal/SP	Central de Reciclagem de Rsdios Contrução civil	Aterro de Resíduos da Construção Civil (=inertes)	Jaboticabal/SP	63.352			63.352		
352430	Jaboticabal/SP	Triagem de Sucatas Metálicas e Não Metálicas	Unidade de triagem (galpão ou usina)	Jaboticabal/SP	2.289	648				1.641
352440	Jacareí/SP	Aterro sanitário	Aterro sanitário	Jacareí/SP	42.187	41.934	253			

TABELA Up02 - INFORMAÇÕES SOBRE O FLUXO DE RESÍDUOS PARA AS UNIDADES DE PROCESSAMENTO

ANO DE
REFERÊNCIA
2010

Município de localização		Unidades de processamento dos resíduos sólidos situadas no município									
		Nome da unidade	Tipo de unidade, segundo o município informante	Município de origem dos resíduos	Quantidade de resíduos recebidos						
					Total	Dom+Pub	Saúde	Indústria	Entulho	Podas	Outros
Código	Nome/UF				tonelada	tonelada	tonelada	tonelada	tonelada	tonelada	tonelada
Região Sudeste		Up001	Up003	Up025	Up080	Up007	Up008	Up009	Up010	Up067	Up011
352440	Jacarei/SP	ATT Amb. Tec. e Tratamento Ltda.	Unid. tratamento por microondas ou autoclave	Jacarei/SP	253		253				
313480	Jacui/MG	UTCLD	Unidade de triagem (galpão ou usina)	Jacui/MG	1.657	697					960
352510	Jardinópolis/SP	CGR-Jardinópolis Centro de Gerenciamento de Residu	Aterro sanitário	Jardinópolis/SP	8.580	8.580	0	0	0	0	0
313550	Jequeri/MG	ATERRO CONTROLADO DE JEQUERI	Aterro controlado	Jequeri/MG	1.800	1.800					
313620	João Monlevade/MG	Associação Trabalhadores de Limpeza e Materiais Re	Unidade de triagem (galpão ou usina)	João Monlevade/MG	398	398					
313620	João Monlevade/MG	Consorcio Publico de Gestão de Resíduos Sólidos	Aterro sanitário	Bela Vista de Minas/MG	1.135	1.134	1				
313620	João Monlevade/MG	Consorcio Publico de Gestão de Resíduos Sólidos	Aterro sanitário	João Monlevade/MG	12.058	12.004	54				
313620	João Monlevade/MG	Consorcio Publico de Gestão de Resíduos Sólidos	Aterro sanitário	Nova Era/MG	2.172	2.160	12				
352560	João Ramalho/SP	ATERRO SANITÁRIO DE JOÃO RAMALHO	Aterro sanitário	João Ramalho/SP	511	511	0	0	0	0	
313670	Juiz de Fora/MG	Aterro de Inertes	Aterro de Resíduos da Construção Civil (=inertes)	Juiz de Fora/MG	6.011	1.139	34	0	26	1.521	3.291
313670	Juiz de Fora/MG	Aterro Sanitário	Aterro sanitário	Juiz de Fora/MG	42.743	33.444	477	0	4	4.205	4.613
313670	Juiz de Fora/MG	Aterro Sanitário (CTR)	Aterro sanitário	Juiz de Fora/MG	101.699	88.249	877	0	895	7.165	4.513
313670	Juiz de Fora/MG	Aterro Sanitário (CTR)	Aterro sanitário	Santos Dumont/MG	2.803	2.770	0	0	12	8	13
352610	Juquiá/SP	Vazadouro Municipal	Aterro controlado	Juquiá/SP	104	100	4	0	0	0	
313690	Juruiaia/MG	Usina de Compostagem de Lixo de Juruiaia	Unidade de compostagem (pátio ou usina)	Juruiaia/MG	2.028	2.028					
313750	Lagoa Formosa/MG	Usina de Triagem de Lagoa Formosa - UTCL	Unidade de triagem (galpão ou usina)	Lagoa Formosa/MG	912	912					
313760	Lagoa Santa/MG	ATERRO CONTROLADO	Aterro controlado	Lagoa Santa/MG	47.492	15.600	0	0	31.892	0	0
313760	Lagoa Santa/MG	COLETA SELETIVA	Unidade de triagem (galpão ou usina)	Lagoa Santa/MG	672	672					
313760	Lagoa Santa/MG	PONTO DO ENTULHO	Aterro de Resíduos da Construção Civil (=inertes)	Lagoa Santa/MG	31.892				31.892		
313780	Lambari/MG	Aterro Controlado Municipal de Lambari	Aterro controlado	Lambari/MG	5.380	5.200			120	60	
313780	Lambari/MG	Vala especifica de RSS	Vala especifica de RSS	Lambari/MG	10		10				
352660	Lavrinhas/SP	Vale Soluções Ambientais LTDA	Aterro sanitário	Aparecida/SP							
352660	Lavrinhas/SP	Vale Soluções Ambientais LTDA	Aterro sanitário	Cachoeira Paulista/SP							
352660	Lavrinhas/SP	Vale Soluções Ambientais LTDA	Aterro sanitário	Canas/SP							
352660	Lavrinhas/SP	Vale Soluções Ambientais LTDA	Aterro sanitário	Cruzeiro/SP							
352660	Lavrinhas/SP	Vale Soluções Ambientais LTDA	Aterro sanitário	Cunha/SP							
352660	Lavrinhas/SP	Vale Soluções Ambientais LTDA	Aterro sanitário	Lavrinhas/SP							
352660	Lavrinhas/SP	Vale Soluções Ambientais LTDA	Aterro sanitário	Lorena/SP							
352660	Lavrinhas/SP	Vale Soluções Ambientais LTDA	Aterro sanitário	Potim/SP							
352660	Lavrinhas/SP	Vale Soluções Ambientais LTDA	Aterro sanitário	Quekuz/SP							
352660	Lavrinhas/SP	Vale Soluções Ambientais LTDA	Aterro sanitário	Roseira/SP							
352660	Lavrinhas/SP	Vale Soluções Ambientais LTDA	Aterro sanitário	São José do Barreiro/SP							
313835	Leme do Prado/MG	ATERRO CONTROLADO	Aterro controlado	Leme do Prado/MG	1.036	730	1	0	300	5	0
313835	Leme do Prado/MG	VALA DE RSS	Vala especifica de RSS	Leme do Prado/MG	1		1				
352710	Lins/SP	Aterro Sanitário	Aterro sanitário	Altinópolis/SP	2.891	2.891					
352710	Lins/SP	Aterro Sanitário	Aterro sanitário	Américo Brasileiro/SP	8.996	8.996					
352710	Lins/SP	Aterro Sanitário	Aterro sanitário	Analândia/SP	764	764					
352710	Lins/SP	Aterro Sanitário	Aterro sanitário	Araraquara/SP	48.987	48.987					
352710	Lins/SP	Aterro Sanitário	Aterro sanitário	Bariri/SP	8.963	8.963					

TABELA Up02 - INFORMAÇÕES SOBRE O FLUXO DE RESÍDUOS PARA AS UNIDADES DE PROCESSAMENTO

ANO DE
REFERÊNCIA
2010

Município de localização	Unidades de processamento dos resíduos sólidos situadas no município									
	Nome da unidade	Tipo de unidade, segundo o município informante	Município de origem dos resíduos	Quantidade de resíduos recebidos						
				Total	Dom+Pub	Saúde	Indústria	Entulho	Podas	Outros
Código	Nome/UF			tonelada	tonelada	tonelada	tonelada	tonelada	tonelada	tonelada
Região Sudeste	Up001	Up003	Up025	Up080	Up007	Up008	Up009	Up010	Up067	Up011
352710	Lins/SP	Aterro Sanitário	Aterro sanitário	Bebedouro/SP	15.643	15.643				
352710	Lins/SP	Aterro Sanitário	Aterro sanitário	Cravinhos/SP	7.904	7.904				
352710	Lins/SP	Aterro Sanitário	Aterro sanitário	Descalvado/SP	5.909	5.909				
352710	Lins/SP	Aterro Sanitário	Aterro sanitário	Dumont/SP	1.818	1.818				
352710	Lins/SP	Aterro Sanitário	Aterro sanitário	Guataporã/SP	1.251	1.251				
352710	Lins/SP	Aterro Sanitário	Aterro sanitário	Itapui/SP	2.860	2.860				
352710	Lins/SP	Aterro Sanitário	Aterro sanitário	Lins/SP	17.970	17.970				
352710	Lins/SP	Aterro Sanitário	Aterro sanitário	Monte Alto/SP	12.745	12.745				
352710	Lins/SP	Aterro Sanitário	Aterro sanitário	Pitangueiras/SP	6.527	6.527				
352710	Lins/SP	Aterro Sanitário	Aterro sanitário	Pontal/SP	5.465	5.465				
352710	Lins/SP	Aterro Sanitário	Aterro sanitário	Pradópolis/SP	2.803	2.803				
352710	Lins/SP	Aterro Sanitário	Aterro sanitário	Ribeirão Preto/SP	182.037	182.037				
352710	Lins/SP	Aterro Sanitário	Aterro sanitário	Santa Lúcia/SP	1.453	1.453				
352710	Lins/SP	Aterro Sanitário	Aterro sanitário	Serrana/SP	8.771	8.771				
352710	Lins/SP	Aterro Sanitário	Aterro sanitário	Sertãozinho/SP	50.775	50.775				
352710	Lins/SP	Aterro Sanitário	Aterro sanitário	Tapiratiba/SP	2.134	2.134				
313865	Lontra/MG	ATERRO CONTROLADO DE LONTRA	Aterro controlado	Lontra/MG	1.015	990	15	5	5	
352725	Lourdes/SP	Aterro Sanitário Municipal de Lourdes	Aterro sanitário	Lourdes/SP						
352740	Lucélia/SP	Prefeitura Municipal de Lucélia	Aterro sanitário	Lucélia/SP	720	720				
352750	Lucianópolis/SP	Aterro Sanitário de Lucianópolis - SP	Aterro sanitário	Lucianópolis/SP	31	31				
352760	Luis Antônio/SP	ATERRO SANITÁRIO LUÍS ANTÔNIO	Aterro sanitário	Luis Antônio/SP	10.910	4.000	10	0	6.600	300
313880	Luz/MG	ATERRO CONTROLADO MUNICIPAL DE LUZ	Aterro controlado	Luz/MG	6.570	4.380		2.190		
330240	Macaé/RJ	Secretaria Municipal de Serviços Públicos	Aterro sanitário	Macaé/RJ	135.569	104.633	312	30.624		
352810	Macaubal/SP	Aterro Sanitário SAEMA	Aterro sanitário	Macaubal/SP						
352860	Manduri/SP	ATERRO CONTROLADO DE MANDURI	Aterro controlado	Manduri/SP						
313930	Manga/MG	Área de Disposição Final de Resíduos Sólidos	Lixão	Manga/MG						
313960	Mantena/MG	ATERRO CONTROLADO MUNICIPAL DE MANTENA	Aterro controlado	Mantena/MG	2.888					
352870	Marabá Paulista/SP	Aterro Controlado de Marabá Paulista	Aterro controlado	Marabá Paulista/SP						
313990	Maria da Fé/MG	Aterro Sanitário Municipal de Maria da Fé	Aterro sanitário	Lavras/MG						
313990	Maria da Fé/MG	Aterro Sanitário Municipal de Maria da Fé	Aterro sanitário	Maria da Fé/MG						
314000	Mariana/MG	Aterro Sanitário de Mariana	Aterro sanitário	Mariana/MG	13.128	13.104				24
330270	Maricá/RJ	PREFEITURA MUNICIPAL DE MARICA	Aterro controlado	Maricá/RJ	32.064	32.057	0	0	0	7
352900	Marília/SP	MII	Aterro controlado	Marília/SP	60.356	59.382	264	80	630	
314020	Maripá de Minas/MG	Unidade de Compostagem	Unidade de compostagem (pátio ou usina)	Maripá de Minas/MG	232					
314020	Maripá de Minas/MG	Usina de Lixo	Unidade de triagem (galpão ou usina)	Maripá de Minas/MG	292	292				
352920	Martinópolis/SP	Aterro Controlado em Valas	Aterro controlado	Martinópolis/SP	4.745	4.745				
352920	Martinópolis/SP	Unidade de Transbordo	Unidade de transbordo	Martinópolis/SP						
352920	Martinópolis/SP	Usina de Triagem	Unidade de triagem (galpão ou usina)	Martinópolis/SP	5.508	5.504				4
352930	Matão/SP	Aterro Sanitário - Construtora Bema Ltda	Aterro sanitário	Matão/SP	18.018	18.018				

TABELA Up02 - INFORMAÇÕES SOBRE O FLUXO DE RESÍDUOS PARA AS UNIDADES DE PROCESSAMENTO

ANO DE
REFERÊNCIA
2010

Município de localização	Unidades de processamento dos resíduos sólidos situadas no município									
	Nome da unidade	Tipo de unidade, segundo o município informante	Município de origem dos resíduos	Quantidade de resíduos recebidos						
				Total	Dom+Pub	Saúde	Indústria	Entulho	Podas	Outros
Código	Nome/UF			tonelada	tonelada	tonelada	tonelada	tonelada	tonelada	tonelada
Região Sudeste	Up001	Up003	Up025	Up080	Up007	Up008	Up009	Up010	Up067	Up011
352930	Matão/SP	Pedreira Municipal	Área de transb e triagem de RCD e volumosos (=AT	Matão/SP	26.400			26.400		
352930	Matão/SP	Triagem de Materias Recicláveis - Cooperasolmat	Unidade de triagem (galpão ou usina)	Matão/SP	353	353				
352940	Mauá/SP	BOA HORA	Unidade de tratamento por incineração	Mauá/SP	374		374			
352940	Mauá/SP	LARA Central de Trat. Resíduos	Aterro sanitário	Mauá/SP	131.066	131.066				
330280	Mendes/RJ	Aterro Municipal	Aterro controlado	Mendes/RJ	3.515	3.500			15	
352960	Meridiano/SP	Aterro Sanitário em Valas (Propost eng. ambiental)	Aterro sanitário	Fernandópolis/SP	16.800	16.800				
352960	Meridiano/SP	Aterro Sanitário em Valas (Propost eng. ambiental)	Aterro sanitário	Meridiano/SP	550	550				
352960	Meridiano/SP	Aterro Sanitário em Valas (Propost eng. ambiental)	Aterro sanitário	Ouroeste/SP	5.000	5.000				
352960	Meridiano/SP	Aterro Sanitário em Valas (Propost eng. ambiental)	Aterro sanitário	Votuporanga/SP	22.800	22.800				
314190	Minduri/MG	Aterro Controlado de Minduri	Aterro controlado	Minduri/MG	301	300	1			
353000	Mira Estrela/SP	Aterro Saitário	Aterro controlado	Mira Estrela/SP						
330300	Miracema/RJ	Unidade de Tratamento Intensivo do Lixo de Miracem	Unidade de triagem (galpão ou usina)	Miracema/RJ						
353030	Mirassol/SP	Aterro Sanitario de Mirassol	Aterro sanitário	Mirassol/SP	13.341	13.341				
353110	Mongaguá/SP	Sítio das Neves	Aterro sanitário	Mongaguá/SP	22.234	22.210	24			
320350	Montanha/ES	Aterro Sanitário	Aterro sanitário	Montanha/ES	144	144	0	0	0	0
320350	Montanha/ES	Unidade de Compostagem	Unidade de compostagem (pátio ou usina)	Montanha/ES	400					
320350	Montanha/ES	Unidade de Triagem	Unidade de triagem (galpão ou usina)	Montanha/ES	144	144				
314290	Monte Azul/MG	MONTE AZUL	Outra	Monte Azul/MG						
314310	Monte Carmelo/MG	ATERRO SANITARIO DE MONTE CARMELO	Aterro sanitário	Monte Carmelo/MG	9.432	9.360	72	0	0	0
314340	Monte Sião/MG	Aterro Controlado de Monte Sião	Aterro controlado	Monte Sião/MG	5.410	3.900	10	1.200	200	5
314350	Morada Nova de Minas/MG	ATERRO CONTROLADO	Lixão	Morada Nova de Minas/MG	3.859	1.440	6		2.400	3
314360	Morro da Garça/MG	ATERRO DE MORRO DA GARÇA	Aterro controlado	Morro da Garça/MG	310	146	4	0	70	90
314390	Muriaé/MG	Aterro Controlado de Muriaé	Aterro controlado	Muriaé/MG	65	65				
314390	Muriaé/MG	Unidade de Triagem	Unidade de triagem (galpão ou usina)	Muriaé/MG	745					
353220	Narandiba/SP	Aterro controlado em valas	Aterro controlado	Narandiba/SP	720	720	0	0	0	0
330310	Natividade/RJ	Usina de Tratamento de Lixo	Outra	Natividade/RJ	3.960	3.960				
314467	Nova Belém/MG	LIXÃO DE NOVA BELÉM	Lixão	Nova Belém/MG	161	160	1	0		
353282	Nova Campina/SP	Prefeitura Municipal de Nova Campina	Aterro sanitário	Nova Campina/SP	843	843				
353284	Nova Canaã Paulista/SP	Prefeitura Municipal	Aterro sanitário	Nova Canaã Paulista/SP	5	2	0		2	1
353286	Nova Castilho/SP	ATERRO CONTROLADO DE NOVA CASTILHO	Aterro controlado	Nova Castilho/SP	135	134	0			
330340	Nova Friburgo/RJ	Aterro Controlado	Aterro controlado	Nova Friburgo/RJ	67.512	59.866	219		1.526	2.193
330350	Nova Iguaçu/RJ	CTR - Nova Iguaçu	Aterro sanitário	Nova Iguaçu/RJ	290.703	182.519	180		107.915	88
353330	Nova Luzitânia/SP	Deposito residuos solidos nova luzitania	Aterro sanitário	Nova Luzitânia/SP	2.850					
313660	Nova União/MG	Usina de Compostagem de Lixo	Unidade de compostagem (pátio ou usina)	Nova União/MG	1.110	1.100				10
314530	Novo Cruzeiro/MG	PREFEITURA MUNICIPAL DE NOVO CRUZEIRO	Lixão	Novo Cruzeiro/MG	3.452	792	8	0	2.640	2
353350	Novo Horizonte/SP	Centro de Triagem de Recicláveis	Unidade de triagem (galpão ou usina)	Novo Horizonte/SP	1.200	1.200				10
314587	Orizânia/MG	Orizânia	Aterro controlado	Orizânia/MG	1.458	1.440	5	0	10	3
314600	Ouro Fino/MG	Aterro Controlado de Ouro Fino	Aterro controlado	Ouro Fino/MG	5.940	5.750	180			10
314610	Ouro Preto/MG	Aterro controlado de Ouro Preto	Aterro controlado	Ouro Branco/MG	13.435	13.200	53	0	132	24

TABELA Up02 - INFORMAÇÕES SOBRE O FLUXO DE RESÍDUOS PARA AS UNIDADES DE PROCESSAMENTO

ANO DE REFERÊNCIA
2010

Município de localização	Unidades de processamento dos resíduos sólidos situadas no município									
	Nome da unidade	Tipo de unidade, segundo o município informante	Município de origem dos resíduos	Quantidade de resíduos recebidos						
				Total	Dom+Pub	Saúde	Indústria	Entulho	Podas	Outros
Código	Nome/UF			tonelada	tonelada	tonelada	tonelada	tonelada	tonelada	tonelada
Região Sudeste	Up001	Up003	Up025	Up080	Up007	Up008	Up009	Up010	Up067	Up011
353475	Ouroeste/SP	ATERRO CONTROLADO EM VALAS	Aterro controlado	Ouroeste/SP	8.900	1.728		7.022	70	80
353490	Pacaembu/SP	ATERRO CONTROLADO DE PACAEMBU	Aterro controlado	Pacaembu/SP	1.600	1.600				
314655	Pai Pedro/MG	Lixão controlado do município de Pai Pedro	Lixão	Pai Pedro/MG	18	10	4	3	2	
314650	Pains/MG	Aterro Sanitário de Pains	Aterro sanitário	Pains/MG	1.440	1.440				
353530	Palmital/SP	Aterro Sanitário	Aterro sanitário	Palmital/SP	11.857	11.857				
314700	Paracatu/MG	Aterro Controlado de Paracatu	Aterro controlado	Paracatu/MG	49.800	15.600		31.200	3.000	
353550	Paraguaçu Paulista/SP	Aterro Controlado em Vala	Aterro controlado	Lutécia/SP	300	300				
353550	Paraguaçu Paulista/SP	Usina de Triagem	Unidade de triagem (galpão ou usina)	Lutécia/SP	300	300				
314750	Passabém/MG	ATERRO CONTROLADO	Aterro controlado	Passabém/MG	935	572	3	0	360	0
314790	Passos/MG	Aterro Controlado Municipal	Aterro controlado	Passos/MG	24.400	24.400				
314800	Patos de Minas/MG	Aterro Sanitário de Patos de Minas	Aterro sanitário	Patos de Minas/MG	101.350	28.965	26	0	72.000	360
353640	Paulicéia/SP	ATERRO MUNICIPAL DE PAULICÉIA	Aterro sanitário	Paulicéia/SP	1.750	1.750				
353670	Pederneiras/SP	Prefeitura Municipal de Pederneiras	Aterro controlado	Pederneiras/SP	8.804	8.760	22	0	16	6
314890	Pedra do Indaia/MG	Aterro Controlado de Pedra do Indaia	Aterro controlado	Pedra do Indaia/MG	316	312	4	0	0	
314890	Pedra do Indaia/MG	Vala de RSS	Vala específica de RSS	Pedra do Indaia/MG	4		4			
314900	Pedra Dourada/MG	Aterro Controlado de Pedra Dourada	Aterro controlado	Pedra Dourada/MG						
353690	Pedranópolis/SP	ATERRO SANITÁRIO DE PEDRANÓPOLIS-SP	Aterro sanitário	Pedranópolis/SP	940	400	0	0	500	40
353710	Pedreira/SP	Aterro Sanitário do Município de Pedreira	Aterro sanitário	Pedreira/SP	11.402	11.402				
353730	Penápolis/SP	Vala Específica para RSS	Vala específica de RSS	Barbosa/SP			3			
353730	Penápolis/SP	Vala Específica para RSS	Vala específica de RSS	Buritama/SP			3			
353730	Penápolis/SP	Vala Específica para RSS	Vala específica de RSS	Penápolis/SP	6					
353740	Pereira Barreto/SP	Aterro Sanitário de Pereira Barreto	Aterro sanitário	Pereira Barreto/SP	3.500	3.500	0	0		
314995	Periquito/MG	USINA DE COMPOSTAGEM DE RESIDUOS SOLIDOS	Unidade de compostagem (pátio ou usina)	Periquito/MG	315	314			1	
353760	Peruibe/SP	Aterro Controlado JARDIM MARCIA II	Aterro controlado	Peruibe/SP	34.704	34.704				
315000	Pescador/MG	ATERRO SANITÁRIO DA CIDADE DE PESCADOR	Aterro controlado	Pescador/MG	888	288		300	300	
330390	Petrópolis/RJ	Duarte da Silva e Pedr	Aterro controlado	Petrópolis/RJ						
353790	Pilar do Sul/SP	ATERRO SANITÁRIO DE PILAR DO SUL	Aterro sanitário	Pilar do Sul/SP	36	9	11	6	10	
315053	Pingo-d'Água/MG	UNIDADE DE COMPOSTAGEM DE RESIDUOS SÓLIDOS	Unidade de compostagem (pátio ou usina)	Pingo-d'Água/MG	348					
353870	Piracicaba/SP	Aterro Piracicaba	Aterro sanitário	Piracicaba/SP	0	0	0			
353870	Piracicaba/SP	Unidade de Transbordo de resíduos de Saúde	Unidade de transbordo	Piracicaba/SP	831		831			
353880	Piraju/SP	DEOSP - Piraju	Aterro controlado	Piraju/SP	6.373	6.060	0	0	0	313
315110	Pirapetinga/MG	UTCL- Usina de Triagem de Pirapetinga	Unidade de triagem (galpão ou usina)	Pirapetinga/MG	2.161	1.825				336
315120	Pirapora/MG	Aterro Sanitário de Pirapora	Aterro sanitário	Pirapora/MG	13.218	13.080	138			
315120	Pirapora/MG	Bota fora municipal	Área de trans e triagem de RCD e volumosos (=AT	Pirapora/MG	10.680			8.400	2.280	
315120	Pirapora/MG	Central de triagem da Cooperativa	Unidade de triagem (galpão ou usina)	Pirapora/MG	1.728	1.728				
353980	Poa/SP	Cooperativa de Reciclagem Unidos pelo Meio Ambient	Unidade de triagem (galpão ou usina)	Poa/SP	984	984				
315180	Poços de Caldas/MG	Aterro Controlado	Aterro controlado	Poços de Caldas/MG	89.665	36.500	365	52.800		
315200	Pompéu/MG	SECRETARIA MUNICIPAL DE MEIO AMBIENTE E URBANISMO	Lixão	Pompéu/MG	5.866	5.620	17	0	139	14
320425	Ponto Belo/ES	PONTO BELO MUNICIPIO	Aterro controlado	Ponto Belo/ES	2.273	1.490	3	0	770	10

TABELA Up02 - INFORMAÇÕES SOBRE O FLUXO DE RESÍDUOS PARA AS UNIDADES DE PROCESSAMENTO

ANO DE
REFERÊNCIA
2010

Município de localização		Unidades de processamento dos resíduos sólidos situadas no município									
		Nome da unidade	Tipo de unidade, segundo o município informante	Município de origem dos resíduos	Quantidade de resíduos recebidos						
Total	Dom+Pub				Saúde	Indústria	Entulho	Podas	Outros		
Código	Nome/UF				tonelada	tonelada	tonelada	tonelada	tonelada	tonelada	tonelada
Região Sudeste		Up001	Up003	Up025	Up080	Up007	Up008	Up009	Up010	Up067	Up011
315217	Ponto dos Volantes/MG	Lixão	Lixão	Ponto dos Volantes/MG	12.000	12.000	0	0	0	0	0
354040	Populina/SP	Populina	Aterro controlado	Populina/SP	3.024	1.680			336	1.008	
315250	Pouso Alegre/MG	Aterro Sanitário de Pouso Alegre	Aterro sanitário	Pouso Alegre/MG	33.000	33.000					
354085	Pracinha/SP	Aterro Sanitário de Pracinha	Aterro controlado	Pracinha/SP	1.892	1.043	1		800	48	
354100	Praia Grande/SP	Unidade de Transbordo - Praia Grande	Unidade de transbordo	Praia Grande/SP	99.532	99.217	315				
315280	Prata/MG	Aterro Controlado de Prata	Aterro controlado	Prata/MG	3.912	3.900	12				
354110	Presidente Alves/SP	Aterro Sanitário em Valas de Presidente Alves	Aterro sanitário	Presidente Alves/SP	276	24	0	0	240	12	0
354130	Presidente Epitácio/SP	Aterro Sanitario em sistema de valas	Aterro controlado	Presidente Epitácio/SP							
354200	Quintana/SP	ATERRO SANITARIO	Aterro sanitário	Quintana/SP	303	300	3				
354210	Rafard/SP	Rafard	Aterro sanitário	Rafard/SP	363	240	3	50	60	10	
354250	Reginópolis/SP	Aterro Controlado de Reginópolis	Aterro controlado	Reginópolis/SP	2.160						
315420	Resende Costa/MG	Aterro Controlado de Resende Costa	Aterro controlado	Resende Costa/MG	4.380	4.380	0	0	0	0	0
315430	Resplendor/MG	ATERRO SANITARIO COMPARTILHADO ENTRE RESPLENDOR	Aterro sanitário	Resplendor/MG	3.075	3.066	9				
315440	Ressaquinha/MG	Aterro controlado	Aterro controlado	Ressaquinha/MG	136	136					
354325	Ribeirão Grande/SP	Aterro Sanitário Estrada Ferreira dos matos	Aterro sanitário	Ribeirão Grande/SP		0					
354340	Ribeirão Preto/SP	Centro de Triagem	Unidade de triagem (galpão ou usina)	Ribeirão Preto/SP	1.244	1.244					
354340	Ribeirão Preto/SP	Reciclagem de Entulhos	Área de reciclagem de RCD (=un reciclagem entulho)	Ribeirão Preto/SP	63.090				63.090		
354340	Ribeirão Preto/SP	TRANSBORDO	Unidade de transbordo	Ribeirão Preto/SP	187.077	187.077					
354340	Ribeirão Preto/SP	Unidade de Reciclagem de Galhos	Unidade de compostagem (pátio ou usina)	Ribeirão Preto/SP	7.128					7.128	
354370	Rincão/SP	Aterro Sanitário de Rincão	Aterro sanitário	Rincão/SP	941	939	0	0	0	2	0
320435	Rio Bananal/ES	Rio Bananal	Aterro controlado	Rio Bananal/ES	3.382	2.860	0	96	390	36	0
354390	Rio Claro/SP	Aterro Sanitário Municipal de Rio Claro SP	Aterro sanitário	Rio Claro/SP	63.364	40.000	204	4.800	9.000	9.360	0
354390	Rio Claro/SP	COOPERVIVA - Cooperativa dos Catadores de Material	Unidade de triagem (galpão ou usina)	Rio Claro/SP		0					
330450	Rio das Flores/RJ	UND. DE TRIAGEM MACHADO & RAPOSO CONSTRUÇÕES	Unidade de triagem (galpão ou usina)	Rio das Flores/RJ							
330455	Rio de Janeiro/RJ	Área de Transbordo e Triagem (Km0 da rodovia Washi	Área de transb e triagem de RCD e volumosos (=AT	Rio de Janeiro/RJ	323.181	7.426			254.588		61.166
330455	Rio de Janeiro/RJ	Área p/ entulho/mat. Cobert CTR Gericiño	Área de reciclagem de RCD (=un reciclagem entulho)	Rio de Janeiro/RJ	470.025				470.025		
330455	Rio de Janeiro/RJ	CTR Gericiño	Aterro sanitário	Rio de Janeiro/RJ	893.084	871.194				3.177	18.714
330455	Rio de Janeiro/RJ	Estação do Caju	Unidade de transbordo	Rio de Janeiro/RJ	1.089.629	977.483				8.378	103.768
330455	Rio de Janeiro/RJ	Estação Jacarepaguá	Unidade de transbordo	Rio de Janeiro/RJ	360.305	319.498				1.397	39.410
330455	Rio de Janeiro/RJ	Usina de Irajá	Unidade de triagem (galpão ou usina)	Rio de Janeiro/RJ	50.183						50.183
330455	Rio de Janeiro/RJ	Usina de Irajá 2	Unidade de transbordo	Rio de Janeiro/RJ	152.614	152.614					
330455	Rio de Janeiro/RJ	Usina do Caju	Unidade de triagem (galpão ou usina)	Rio de Janeiro/RJ	20.543	20.543					
330455	Rio de Janeiro/RJ	Usina do Caju 2	Unidade de compostagem (pátio ou usina)	Rio de Janeiro/RJ	444	444					
315500	Rio Doce/MG	usina de triagem e compostagem de rio doce	Unidade de triagem (galpão ou usina)	Rio Doce/MG	120	120					
315530	Rio Manso/MG	Rio Manso	Aterro controlado	Rio Manso/MG	574	496	4	0	72	2	0
315590	Rio Preto/MG	Aterro sanitário de Rio Preto - MG	Aterro controlado	Rio Preto/MG	422	422					
315590	Rio Preto/MG	Usina Compostagem Rio Preto - MG	Unidade de compostagem (pátio ou usina)	Rio Preto/MG	422	415				7	
315590	Rio Preto/MG	usina de triagem	Unidade de triagem (galpão ou usina)	Rio Preto/MG	930	924					6
354350	Riversul/SP	ATERRO SANITÁRIO DE PADILHA	Aterro sanitário	Riversul/SP							

TABELA Up02 - INFORMAÇÕES SOBRE O FLUXO DE RESÍDUOS PARA AS UNIDADES DE PROCESSAMENTO

ANO DE
REFERÊNCIA
2010

Município de localização		Unidades de processamento dos resíduos sólidos situadas no município									
		Nome da unidade	Tipo de unidade, segundo o município informante	Município de origem dos resíduos	Quantidade de resíduos recebidos						
					Total	Dom+Pub	Saúde	Indústria	Entulho	Podas	Outros
Código	Nome/UF				tonelada	tonelada	tonelada	tonelada	tonelada	tonelada	tonelada
Região Sudeste		Up001	Up003	Up025	Up080	Up007	Up008	Up009	Up010	Up067	Up011
315700	Salinas/MG	Aterro controlado	Aterro controlado	Salinas/MG	8.548	8.536	9				3
354530	Salto de Pirapora/SP	Aterro Sanitário	Aterro controlado	Salto de Pirapora/SP	9.000	9.000					
354540	Salto Grande/SP	Aterro Controlado de Salto Grande	Aterro controlado	Salto Grande/SP							
354520	Salto/SP	Aterro Sanitário	Aterro sanitário	Hortolândia/SP							
354520	Salto/SP	Aterro Sanitário	Aterro sanitário	Salto/SP							
354610	Santa Clara d'Oeste/SP	Aterro de Resíduos Sólidos	Aterro sanitário	Santa Clara d'Oeste/SP	1.080	900			180		
354650	Santa Ernestina/SP	Santa Ernestina	Aterro sanitário	Santa Ernestina/SP							
354690	Santa Lúcia/SP	Aterro Sanitário	Aterro sanitário	Santa Lúcia/SP	1.800	1.800	0	0	0	0	0
315780	Santa Luzia/MG	ATERRO CONTROLADO	Aterro controlado	Santa Luzia/MG	48.027	37.272	179		10.575		
354700	Santa Maria da Serra/SP	ATERRO SANITÁRIO DE SANTA MARIA DA SERRA	Aterro sanitário	Santa Maria da Serra/SP	78	72	1	0	5	0	0
330460	Santa Maria Madalena/RJ	MTR - Madalena Tratamento de Resíduos Urbanos LTDA	Aterro sanitário	Bom Jardim/RJ	6.060	6.060					
330460	Santa Maria Madalena/RJ	MTR - Madalena Tratamento de Resíduos Urbanos LTDA	Aterro sanitário	Carapebus/RJ	6.300	6.300					
330460	Santa Maria Madalena/RJ	MTR - Madalena Tratamento de Resíduos Urbanos LTDA	Aterro sanitário	Casimiro de Abreu/RJ	5.995	5.995					
330460	Santa Maria Madalena/RJ	MTR - Madalena Tratamento de Resíduos Urbanos LTDA	Aterro sanitário	Conceição de Macabu/RJ	5.880	5.880					
330460	Santa Maria Madalena/RJ	MTR - Madalena Tratamento de Resíduos Urbanos LTDA	Aterro sanitário	Cordeiro/RJ	6.439	6.439					
330460	Santa Maria Madalena/RJ	MTR - Madalena Tratamento de Resíduos Urbanos LTDA	Aterro sanitário	Duas Barras/RJ	1.395	1.395					
330460	Santa Maria Madalena/RJ	MTR - Madalena Tratamento de Resíduos Urbanos LTDA	Aterro sanitário	Macuco/RJ	2.573	2.573					
330460	Santa Maria Madalena/RJ	MTR - Madalena Tratamento de Resíduos Urbanos LTDA	Aterro sanitário	Quissamã/RJ	6.629	6.629					
330460	Santa Maria Madalena/RJ	MTR - Madalena Tratamento de Resíduos Urbanos LTDA	Aterro sanitário	Santa Maria Madalena/RJ	1.730	1.730					
330460	Santa Maria Madalena/RJ	MTR - Madalena Tratamento de Resíduos Urbanos LTDA	Aterro sanitário	Trajano de Moraes/RJ	2.400	2.400					
330460	Santa Maria Madalena/RJ	Usina de Tratamento de Lixo - UTL/ Transbordo	Unidade de transbordo	Santa Maria Madalena/RJ	1.892	1.892					
330460	Santa Maria Madalena/RJ	Usina de Tratamento de Lixo - UTL/Triagem	Unidade de triagem (galpão ou usina)	Santa Maria Madalena/RJ	1.892	1.892					
354710	Santa Mercedes/SP	Aterro Controlado	Aterro controlado	Santa Mercedes/SP	705	179	1		500	25	
315960	Santa Rita do Sapucaí/MG	Aterro controlado municipal de resíduos urbanos	Aterro controlado	Santa Rita do Sapucaí/MG	268	240	6			22	
354720	Santana da Ponte Pensa/SP	ATERRO SANITÁRIO	Aterro sanitário	Santana da Ponte Pensa/SP	282	43	1	0	232	6	
354730	Santana de Parnaíba/SP	ATERRO TECILIX SERVIÇOS URBANOS LTDA	Aterro sanitário	Santana de Parnaíba/SP	30.647	30.573	74				
354790	Santo Antônio da Alegria/SP	Aterro Sanitário Municipal	Aterro sanitário	Santo Antônio da Alegria/SP	354	160	8		186		
316030	Santo Antônio do Jacinto/MG	LIXÃO DE SANTO ANTÔNIO DO JACINTO	Lixão	Santo Antônio do Jacinto/MG							
316040	Santo Antônio do Monte/MG	Aterro Controlado do Município de Santo Antonio do	Aterro controlado	Santo Antônio do Monte/MG	4.002	4.000					2
316060	Santo Hipólito/MG	Aterro Sanitário	Aterro sanitário	Santo Hipólito/MG	254						
354840	Santópolis do Aguapeí/SP	ATERRO MUNICIPAL	Aterro sanitário	Santópolis do Aguapeí/SP	444	444	0	0	0	0	0
354870	São Bernardo do Campo/SP	ATT - Ambiental Tecnologia e Tratamento Ltda	Unid. tratamento por microondas ou autoclave	São Bernardo do Campo/SP	1.373		1.373				
354870	São Bernardo do Campo/SP	Centro de Ecologia e Cidadania - Associação Raio d	Unidade de triagem (galpão ou usina)	São Bernardo do Campo/SP	957	957					
354870	São Bernardo do Campo/SP	Centro Ecologia e Cidadania - Associação Refazendo	Unidade de triagem (galpão ou usina)	São Bernardo do Campo/SP	957	957					
316090	São Brás do Suaçuí/MG	USINA DE TRIAGEM DE SÃO BRÁS DO SUAÇUI	Unidade de triagem (galpão ou usina)	São Brás do Suaçuí/MG	548						
354890	São Carlos/SP	Aterro de Resíduos da Construção Civil	Aterro de Resíduos da Construção Civil (=inertes)	São Carlos/SP	194.448				194.448		
354890	São Carlos/SP	Aterro Sanitário Municipal	Aterro sanitário	São Carlos/SP	75.390	75.390					
354890	São Carlos/SP	Central de Triagem de materiais Recicláveis do Ara	Área de transb e triagem de RCD e volumosos (=AT	São Carlos/SP	1.400					1.000	400
354890	São Carlos/SP	COOPERVIDA	Unidade de triagem (galpão ou usina)	São Carlos/SP	1.440						1.440

TABELA Up02 - INFORMAÇÕES SOBRE O FLUXO DE RESÍDUOS PARA AS UNIDADES DE PROCESSAMENTO

ANO DE
REFERÊNCIA
2010

Município de localização	Unidades de processamento dos resíduos sólidos situadas no município									
	Nome da unidade	Tipo de unidade, segundo o município informante	Município de origem dos resíduos	Quantidade de resíduos recebidos						
				Total	Dom+Pub	Saúde	Indústria	Entulho	Podas	Outros
Código	Nome/UF			tonelada	tonelada	tonelada	tonelada	tonelada	tonelada	tonelada
Região Sudeste	Up001	Up003	Up025	Up080	Up007	Up008	Up009	Up010	Up067	Up011
354890	São Carlos/SP	Horta Municipal	Unidade de compostagem (pátio ou usina)	São Carlos/SP	500	400			100	
354890	São Carlos/SP	Transbordo de RSS	Unidade de transbordo	São Carlos/SP	252		252			
316105	São Félix de Minas/MG	Aterro Controlado	Aterro controlado	São Félix de Minas/MG	907	415	11	0	480	1
316140	São Francisco do Glória/MG	SÃO FRANCISCO DO GLÓRIA	Aterro controlado	São Francisco do Glória/MG	120	120				
316160	São Geraldo da Piedade/MG	Aterro Controlado de São Geraldo da Piedade	Aterro controlado	São Geraldo da Piedade/MG	12	12	0	0	0	0
316170	São Gonçalo do Abaeté/MG	ATERRO CONTROLADO	Aterro controlado	São Gonçalo do Abaeté/MG	2.888	1.563	0	0	1.320	5
316210	São Gotardo/MG	Aterro Controlado Municipal	Lixão	São Gotardo/MG	626	264	12		350	
354910	São João da Boa Vista/SP	São João da Boa Vista	Aterro sanitário	Águas da Prata/SP						
354910	São João da Boa Vista/SP	São João da Boa Vista	Aterro sanitário	São João da Boa Vista/SP	76.334	17.553	10.281		48.500	
316250	São João del Rei/MG	Aterro Controlado Não Regularizado da Estrada dos	Aterro controlado	Santa Cruz de Minas/MG	2.578	2.578				
316250	São João del Rei/MG	Aterro Controlado Não Regularizado da Estrada dos	Aterro controlado	São João del Rei/MG	43.740	43.740				
316294	São José da Barra/MG	Aterro Controlado Boa Vista	Aterro controlado	São José da Barra/MG	200	200	0	0	0	0
316350	São José do Jacuri/MG	aterro sanitário	Aterro controlado	São José do Jacuri/MG	412	216	3	0	189	4
330515	São José do Vale do Rio Preto/RJ	Unidade de compostagem(pátio ou usina)	Unidade de triagem (galpão ou usina)	São José do Vale do Rio Preto/RJ	344	344				
355000	São Luis do Paraitinga/SP	Aterro	Aterro controlado	São Luis do Paraitinga/SP						
320490	São Mateus/ES	LIXÃO BAIRRO LIBERDADE	Lixão	Cariacica/ES	100		100			
320490	São Mateus/ES	LIXÃO BAIRRO LIBERDADE	Lixão	São Mateus/ES	22.933	22.933				
355030	São Paulo/SP	Aterro de Inertes Itaqueraia	Aterro de Resíduos da Construção Civil (=inertes)	São Paulo/SP	316.802			316.802		
355030	São Paulo/SP	Aterro de Inertes Lumina	Aterro de Resíduos da Construção Civil (=inertes)	São Paulo/SP	178.681			178.681		
355030	São Paulo/SP	Aterro Riuma	Outra	São Paulo/SP	141.483			140.413		1.070
355030	São Paulo/SP	Aterro Vila Brasilândia	Aterro de Resíduos da Construção Civil (=inertes)	São Paulo/SP	518.581			518.581		
355030	São Paulo/SP	C.T.R. Leste	Aterro sanitário	São Paulo/SP	93.944	87.490				6.454
355030	São Paulo/SP	CDR PEDREIRA - Centro de Disposição de Resíduos LI	Aterro sanitário	São Paulo/SP	1.260.982	147.426		374.219	48.069	691.268
355030	São Paulo/SP	Central de Triagem Barra Funda	Unidade de triagem (galpão ou usina)	São Paulo/SP	78					78
355030	São Paulo/SP	Central de Triagem Camargo Novo	Unidade de triagem (galpão ou usina)	São Paulo/SP	396					396
355030	São Paulo/SP	Central de Triagem Capela do Socorro	Unidade de triagem (galpão ou usina)	São Paulo/SP	4.066					4.066
355030	São Paulo/SP	Central de Triagem Granja Julieta (Sto Amaro)	Unidade de triagem (galpão ou usina)	São Paulo/SP	643					643
355030	São Paulo/SP	Central de Triagem Itaim Paulista	Unidade de triagem (galpão ou usina)	São Paulo/SP	1.922					1.922
355030	São Paulo/SP	Central de Triagem Itaquera	Unidade de triagem (galpão ou usina)	São Paulo/SP	928					928
355030	São Paulo/SP	Central de Triagem Jacanã	Unidade de triagem (galpão ou usina)	São Paulo/SP	2.609					2.609
355030	São Paulo/SP	Central de Triagem Jaraguá	Unidade de triagem (galpão ou usina)	São Paulo/SP	826					826
355030	São Paulo/SP	Central de Triagem Miguel Yunes	Unidade de triagem (galpão ou usina)	São Paulo/SP	4.483					4.483
355030	São Paulo/SP	Central de Triagem Mooca	Unidade de triagem (galpão ou usina)	São Paulo/SP	2.360					2.360
355030	São Paulo/SP	Central de Triagem Penha	Unidade de triagem (galpão ou usina)	São Paulo/SP	1.403					1.403
355030	São Paulo/SP	Central de Triagem Pinheiros	Unidade de triagem (galpão ou usina)	São Paulo/SP	3.410					3.410
355030	São Paulo/SP	Central de Triagem Pirituba	Unidade de triagem (galpão ou usina)	São Paulo/SP	1.011					1.011
355030	São Paulo/SP	Central de Triagem São Matheus	Unidade de triagem (galpão ou usina)	São Paulo/SP	5.770					5.770
355030	São Paulo/SP	Central de Triagem Sé	Unidade de triagem (galpão ou usina)	São Paulo/SP	4.596					4.596
355030	São Paulo/SP	Central de Triagem Vila Leopoldina	Unidade de triagem (galpão ou usina)	São Paulo/SP	3.770					3.770

TABELA Up02 - INFORMAÇÕES SOBRE O FLUXO DE RESÍDUOS PARA AS UNIDADES DE PROCESSAMENTO

ANO DE
REFERÊNCIA
2010

Município de localização	Unidades de processamento dos resíduos sólidos situadas no município									
	Nome da unidade	Tipo de unidade, segundo o município informante	Município de origem dos resíduos	Quantidade de resíduos recebidos						
				Total	Dom+Pub	Saúde	Indústria	Entulho	Podas	Outros
Código	Nome/UF			tonelada	tonelada	tonelada	tonelada	tonelada	tonelada	tonelada
Região Sudeste	Up001	Up003	Up025	Up080	Up007	Up008	Up009	Up010	Up067	Up011
355030	São Paulo/SP	Central de Triagem Vila Maria	Unidade de triagem (galpão ou usina)	São Paulo/SP	452					452
355030	São Paulo/SP	Est de Trat. De Saúde Jaguaré - ETD	Unid. tratamento por microondas ou autoclave	São Paulo/SP	30.623		30.623			
355030	São Paulo/SP	Transbordo Itatinga	Unidade de transbordo	São Paulo/SP	421.111			421.111		
355030	São Paulo/SP	Transbordo Ponte Pequena	Unidade de transbordo	São Paulo/SP	1.562.516	1.543.246	962			18.309
355030	São Paulo/SP	Transbordo Santo Amaro	Unidade de transbordo	São Paulo/SP	724.556	646.669	971			76.917
355030	São Paulo/SP	Transbordo São João	Unidade de transbordo	São Paulo/SP	464.335	461.343				2.991
355030	São Paulo/SP	Transbordo Vergueiro	Unidade de transbordo	São Paulo/SP	544.147	538.264	215			5.668
355080	São Sebastião da Grama/SP	Aterro Sanitário Municipal	Lixão	São Sebastião da Grama/SP	2.028	2.028				
316450	São Sebastião do Maranhão/MG	Lixão	Lixão	São Sebastião do Maranhão/MG	500	180	20	200	100	
316480	São Sebastião do Rio Preto/MG	Aterro Controlado	Aterro controlado	São Sebastião do Rio Preto/MG	144	140	0	0	0	4
355100	São Vicente/SP	Área de Transbordo e Triagem - Sambaíatuba	Unidade de transbordo	São Vicente/SP	134.776	85.309				49.467
355100	São Vicente/SP	Cooperl	Unidade de triagem (galpão ou usina)	São Vicente/SP	134.776	85.309				49.467
316570	Senador Firmino/MG	UNIDADE DE TRIAGEM E COMPOSTAGEM DE RESIDUOS SOLI	Unidade de triagem (galpão ou usina)	Dores do Turvo/MG	180	180				
316570	Senador Firmino/MG	UNIDADE DE TRIAGEM E COMPOSTAGEM DE RESIDUOS SOLI	Unidade de triagem (galpão ou usina)	Senador Firmino/MG	785	785				
316600	Senhora de Oliveira/MG	Unid. de Triagem de Senhora Oliveira	Unidade de triagem (galpão ou usina)	Senhora de Oliveira/MG	468	468				
316670	Serra dos Aimorés/MG	Aterro Controlado de Serra dos Aimorés	Aterro controlado	Serra dos Aimorés/MG	500	400		0	100	
316670	Serra dos Aimorés/MG	Vala específica de RSS	Vala específica de RSS	Serra dos Aimorés/MG	0					
320500	Serra/ES	Aterro Sanitário de Vila Nova de Colares	Aterro sanitário	Serra/ES	107.018	107.018	0	0	0	0
320500	Serra/ES	Transbordo de Vila Nova dos Colares	Unidade de transbordo	Serra/ES	107.598	107.018	580	0	0	0
320500	Serra/ES	Unidade de Triagem RECUPERLIXO	Unidade de triagem (galpão ou usina)	Serra/ES	538					
316690	Serrania/MG	Prefeitura Municipal de Serrania	Aterro sanitário	Serrania/MG						
316695	Serranópolis de Minas/MG	Usina de triagem e compostagem de resíduos sólidos	Outra	Serranópolis de Minas/MG	126	124	2			
316710	Serro/MG	Aterro Controlado Municipal de Serro	Aterro controlado	Serro/MG	2.193	2.184	9			
316710	Serro/MG	Unidade Municipal de Disposição Final de RCD	Aterro de Resíduos da Construção Civil (=inertes)	Serro/MG	10.000			10.000		
316720	Sete Lagoas/MG	Disposição Final de Resíduos Sólidos	Aterro controlado	Sete Lagoas/MG	97.745	74.414	291	0	23.040	
316750	Simão Pereira/MG	Aterro Controlado de Simão Pereira	Aterro controlado	Simão Pereira/MG	480	480				
316760	Simonésia/MG	LIXÃO DE SIMONÉSIA	Lixão	Simonésia/MG	2.064	2.060	4			
355210	Socorro/SP	Aterro Sanitário Municipal	Aterro sanitário	Socorro/SP	7.483	7.483				
355220	Sorocaba/SP	Aterro Sanitário Industrial Municipal de Sorocaba	Aterro sanitário	Sorocaba/SP	132.380	126.000	380	6.000		
355230	Sud Mennucci/SP	Aterro Sanitário Sud Mennucci	Aterro sanitário	Sud Mennucci/SP	1.932	1.932				
355255	Suzanópolis/SP	Aterro Sanitário de Suzanópolis	Aterro sanitário	Suzanópolis/SP	250	250				
355270	Tabatinga/SP	ATERRO SANITARIO MUNICIPAL	Aterro sanitário	Ribeirão Preto/SP			5			
355270	Tabatinga/SP	ATERRO SANITARIO MUNICIPAL	Aterro sanitário	Tabatinga/SP	12	7				
355350	Tapiraí/SP	Aterro Sanitário Municipal	Aterro sanitário	Tapiraí/SP	1.500	1.500				
355370	Taquaritinga/SP	Aterro controlado de RS de Taquaritinga	Aterro controlado	Taquaritinga/SP						
355380	Taquarituba/SP	Taquarituba	Aterro sanitário	Taquarituba/SP	3.610	3.610				
355400	Tatuí/SP	Aterro Municipal de Tatuí	Aterro controlado	Tatuí/SP	59.200	21.900		36.500		800
316930	Três Corações/MG	aterro sanitário	Aterro sanitário	Três Corações/MG				0		
355500	Tupã/SP	Aterro Sanitário Municipal	Aterro sanitário	Tupã/SP	57.428	15.000	28	0	40.000	0

TABELA Up02 - INFORMAÇÕES SOBRE O FLUXO DE RESÍDUOS PARA AS UNIDADES DE PROCESSAMENTO

ANO DE
REFERÊNCIA
2010

Município de localização	Unidades de processamento dos resíduos sólidos situadas no município									
	Nome da unidade	Tipo de unidade, segundo o município informante	Município de origem dos resíduos	Quantidade de resíduos recebidos						
Código Nome/UF				Total	Dom+Pub	Saúde	Indústria	Entulho	Podas	Outros
				tonelada	tonelada	tonelada	tonelada	tonelada	tonelada	tonelada
Região Sudeste	Up001	Up003	Up025	Up080	Up007	Up008	Up009	Up010	Up067	Up011
317010 Uberaba/MG	Aterro Sanitário	Aterro sanitário	Uberaba/MG	79.153	78.491	662				
317010 Uberaba/MG	Sterlix	Unid. tratamento por microondas ou autoclave	Uberaba/MG	662		662				
317020 Uberlândia/MG	Aterro Sanitário Municipal	Aterro sanitário	Uberlândia/MG	166.025	166.025					
317020 Uberlândia/MG	Fazenda Santa Terezinha	Aterro de Resíduos da Construção Civil (=inertes)	Uberlândia/MG	417.538				417.538		
317020 Uberlândia/MG	Galpão de Triagem	Unidade de triagem (galpão ou usina)	Uberlândia/MG	357	357					
355550 Ubirajara/SP	aterro sanitário	Aterro sanitário	Ubirajara/SP	206.400	158.400			48.000		
317043 União de Minas/MG	Aterro Controlado	Aterro controlado	União de Minas/MG	120	12			72	24	12
355580 Urânia/SP	Aterro Sanitário em Valas	Aterro controlado	Urânia/SP	2.180	2.180					
317047 Uruana de Minas/MG	Aterro Controlado	Aterro sanitário	Uruana de Minas/MG	165	120	3	0	40		2
317052 Urucuia/MG	SECRETARIA MUNICIPAL DE MEIO AMBIENTE E DESENVOLVI	Aterro sanitário	Urucuia/MG	1.134	1.092	1	12	19		10
330610 Valença/RJ	Lixão de Quirino	Lixão	Valença/RJ							
317060 Vargem Bonita/MG	Aterro Controlado	Aterro controlado	Vargem Bonita/MG	158	144	14				
317080 Várzea da Palma/MG	Lixão de Várzea da Palma	Lixão	Várzea da Palma/MG	450						
317115 Vermelho Novo/MG	Aterro controlado de Vermelho Novo	Aterro controlado	Vermelho Novo/MG	753	548	0	0	200	5	0
317120 Vespasiano/MG	ATERRO CONTROLADO	Aterro controlado	Confins/MG	18	5	1	0	0	12	0
317120 Vespasiano/MG	ATERRO CONTROLADO	Aterro controlado	São José da Lapa/MG	16	5	1	0	0	10	0
317130 Viçosa/MG	Aterro Sanitário	Aterro sanitário	Viçosa/MG	18.011	18.000	11				
320515 Vila Pavão/ES	Prefeitura Municipal de Vila Pavão - ES	Lixão	Vila Pavão/ES							
317190 Virgolândia/MG	Usina de Compostagem - Virgolândia	Unidade de compostagem (pátio ou usina)	Virgolândia/MG	100	100					
317200 Visconde do Rio Branco/MG	ATERRO SANITÁRIO	Aterro sanitário	Visconde do Rio Branco/MG	7.500	7.400	100				
320530 Vitória/ES	Galpão da Amariv	Unidade de triagem (galpão ou usina)	Vitória/ES	795	795					
320530 Vitória/ES	Galpão da Ascamare	Unidade de triagem (galpão ou usina)	Vitória/ES	1.003	1.003					
320530 Vitória/ES	Unidade de Transbordo	Unidade de transbordo	Vitória/ES	120.661	120.661					
355700 Votorantim/SP	Aterro Sanitário Municipal de Votorantim	Aterro sanitário	Votorantim/SP	26.061	26.061	0	0	0	0	0

TABELA Up03
INFORMAÇÕES SOBRE CARACTERÍSTICAS DAS UNIDADES
DE PROCESSAMENTO POR DISPOSIÇÃO NO SOLO
(ATERROS SANITÁRIOS, CONTROLADOS E LIXÕES)

TABELA Up03 - INFORMAÇÕES SOBRE CARACTERÍSTICAS DAS UNIDADES DE PROCESSAMENTO POR DISPOSIÇÃO NO SOLO

ANO DE REFERÊNCIA
2010

Município de localização		Nome da unidade	Características da unidade por disposição no solo																		Tipo de unidade segundo o município informante		
			Tipo de licença ambiental obtida	Cerca	Inst. adm.	Imper-meabilização da base	Frequência da cob. dos resíduos	Drena-gem de gases	Aprov. dos gases	Drena-gem de águas pluviais	Recirc. de choru-me	Drena-gem de choru-me	Trat. interno de choru-me	Trat. externo de choru-me	Vigi-lância	Monit. ambiental	Queima a céu aberto	Animais exceto aves	Presença de catadores			Qtd. mora-dias	
Código	Nome/UF																	Ocor-rência	Até 14 anos	Maior de 14 anos	unidade		
Região Sudeste		Up001	Up050	Up027	Up028	Up029	Up030	Up031	Up052	Up054	Up034	Up032	Up033	Up053	Up035	Up036	Up037	Up038	Up081	Up082	Up083	Up040	Up003
310050	Açucena/MG	LIXÃO MUNICIPAL	Não existe	Não	Não	Não		Não	Não	Não	Não	Não	Não	Não	Não	Sim	Não	Não				Não	Lixão
350020	Adolfo/SP	ATERRO SANITARIO MUNICIPAL	Operação	Sim	Não	Não	Diária	Não	Não	Não	Não	Não	Não	Não	Sim	Não	Não	Não				Não	Aterro sanitário
320010	Afonso Cláudio/ES	ATERRO CONTROLADO DO MUN	Operação	Sim	Sim	Não	Diária	Sim	Não	Sim	Não	Não	Não	Não	Sim	Não	Não	Não	Sim	0	6	Não	Aterro controlado
310070	Água Comprida/MG	ATERRO CONTROLADO	Prévia	Sim	Não	Não	Semanal	Não	Não	Não	Não	Não	Não	Não	Sim	Não	Não	Não				Não	Aterro controlado
350030	Aguaí/SP	ATERRO SANITÁRIO EM VALAS	Operação	Sim	Sim	Não	Diária	Não	Não	Sim	Não	Não	Não	Não	Sim	Sim	Não	Não	Não			Não	Aterro controlado
310080	Aguanil/MG	Aterro Controlado de Aguanil	Não existe	Sim	Não	Não	Semanal	Não	Não	Sim	Não	Não	Não	Não	Não	Não	Não	Não	Não			Não	Aterro controlado
310110	Aimorés/MG	ATERRO SANITÁRIO	Operação	Sim	Sim	Sim	Diária	Sim	Sim	Sim	Não	Sim	Não	Não	Sim	Sim	Sim	Não	Não			Não	Aterro sanitário
310160	Alfenas/MG	Aterro controlado Alfenas	Não existe	Sim	Sim	Não	Semanal	Não	Não	Não	Não	Não	Não	Não	Sim	Sim	Não	Não	Não			Não	Aterro controlado
310180	Alpercata/MG	Lixão de Alpercata		Sim	Não	Não	Semanal	Não	Não	Não	Não	Não	Não	Não	Não	Não	Sim	Não	Não			Não	Lixão
350090	Altair/SP	Aterro de Resíduos Solidos Domicil	Operação	Sim	Não	Não	Semanal	Não	Não	Sim	Não	Não	Não	Não	Sim	Não	Não	Não	Não			Não	Aterro controlado
350110	Alto Alegre/SP	unidade de alto alegre(novo cadastr	Operação	Sim	Não	Não	Diária	Não	Não	Não	Não	Não	Não	Não	Sim	Não	Não	Não	Não				Aterro sanitário
315350	Alto Jequitibá/MG	Lixão Unidade 1		Sim	Não	Não	Semanal	Não	Não	Sim	Não	Não	Não	Não	Não	Sim	Não	Não	Não			Não	Lixão
350115	Aluminio/SP	ATERRO SANITÁRIO MUNICIPAL	Operação	Sim	Não	Não	Diária	Não	Não	Sim	Não	Não	Não	Não	Sim	Não	Não	Não	Não			Não	Aterro sanitário
350120	Álvares Florence/SP	Prefeitura Municipal Álvares Floren		Sim	Não	Sim	Semanal	Sim	Não	Não	Não	Não	Não	Não	Sim	Sim	Não	Não	Não			Não	Aterro sanitário
350130	Álvares Machado/SP	Aterro Controlado de Álvares Mach	Operação	Sim	Não	Não	Diária	Não	Não	Não	Não	Não	Não	Não	Sim	Não	Não	Não	Sim	0	10	Não	Aterro controlado
350150	Alvinlândia/SP	ATERRO SANITÁRIO MUNICIPAL	Operação	Sim	Sim	Não	Diária	Não	Não	Sim	Não	Não	Não	Não	Não	Sim	Não	Não	Não			Não	Aterro sanitário
310240	Alvorada de Minas/MG	Aterro Controlado de Alvorada de M	Não existe	Sim	Sim	Não	Semanal	Não	Não	Não	Não	Não	Não	Não	Não	Sim	Não	Não	Não			Não	Aterro controlado
350160	Americana/SP	Aterro Sanitário do Salto Grande	Outro tipo	Sim	Sim					Sim	Não	Sim	Não	Não	Sim	Sim	Não	Não	Não			Não	Aterro controlado
350190	Amparo/SP	Aterro Sanitário Municipal de Ampa	Outro tipo	Sim	Sim	Sim	Diária	Sim	Não	Sim	Não	Sim	Não	Sim	Sim	Sim	Não	Não	Não			Não	Aterro sanitário
310260	Andradas/MG	Aterro Sanitário do Municipo de An	Operação	Sim	Sim	Sim	Diária	Sim	Não	Sim	Não	Sim	Sim	Não	Não	Sim	Não	Não	Não			Não	Aterro sanitário
310280	Andrelândia/MG	Aterro Controlado	Operação	Sim	Não	Não	Diária	Não	Não	Não	Não	Não	Não	Não	Não	Não	Não	Não	Não			Não	Aterro controlado
350220	Angatuba/SP	Aterro sanitário de Angatuba	Operação	Sim	Sim	Não		Não	Não	Não	Não	Não	Não	Não	Sim	Sim	Não	Não	Não			Não	Aterro sanitário
330010	Angra dos Reis/RJ	Ariró	Prévia																				Aterro controlado
350230	Anhembi/SP	Anhembi	Operação	Sim	Não	Não	Diária	Não	Não	Não	Não	Não	Não	Não	Sim	Não	Não	Não				Não	Aterro sanitário
350240	Anhumas/SP	PREFEITURA MUNICIPAL DE AN	Operação	Sim	Não	Não	Semanal	Não	Não	Sim	Não	Não	Não	Não	Sim		Não	Não				Não	Aterro controlado
310290	Antônio Carlos/MG	ATERRO CONTROLADO	Não existe	Sim	Não	Sim	Diária	Não	Não	Sim	Não	Não	Não	Não	Sim	Sim	Não	Não	Não			Não	Aterro controlado
350260	Aparecida d'Oeste/SP	Aterro de Resíduos solidos	Operação	Sim	Não		Semanal	Não	Não	Sim	Não	Não	Não	Não	Não	Não	Não	Não	Não			Não	Aterro sanitário
350270	Apiai/SP	Aterro Sanitário de Apiai	Operação	Sim	Sim	Não	Diária	Não	Não	Não	Não	Não	Não	Não	Sim	Sim	Não	Não	Não			Não	Aterro sanitário
350280	Araçatuba/SP	Aterro de Araçatuba-SP	Operação	Sim	Sim	Sim	Diária	Sim	Não	Sim	Não	Sim	Não	Sim	Sim	Sim	Não	Não	Não			Não	Aterro sanitário
320060	Aracruz/ES	AMBITEC	Operação	Sim	Sim	Sim	Diária	Sim	Não	Sim	Sim	Sim	Não	Não	Sim	Sim	Não	Não	Não			Não	Aterro sanitário
310340	Araçuaí/MG	Aterro	Não existe	Sim	Sim	Não	Diária	Não	Não	Sim	Não	Não	Não	Não	Sim	Sim	Não	Não	Não			Não	Aterro controlado
310350	Araguari/MG	Aterro Controlado	Operação	Não	Sim	Sim	Semanal	Sim	Não	Sim	Não	Sim	Sim	Não	Sim	Sim	Não	Não	Não			Não	Aterro sanitário
350310	Arandu/SP	Aterro Sanitário de Arandu	Operação	Sim	Sim	Não	Diária	Não	Não	Sim	Não	Não	Não	Não	Sim	Sim	Não	Não	Sim	0	2	Não	Aterro sanitário
350315	Arapeí/SP	Aterro Controlado	Prévia	Sim	Não	Não	Semanal	Não	Não	Não	Não	Não	Não	Não	Não	Não	Não	Não	Não			Não	Aterro controlado

TABELA Up03 - INFORMAÇÕES SOBRE CARACTERÍSTICAS DAS UNIDADES DE PROCESSAMENTO POR DISPOSIÇÃO NO SOLO

ANO DE
REFERÊNCIA
2010

Município de localização		Nome da unidade	Características da unidade por disposição no solo																		Tipo de unidade segundo o município informante		
			Tipo de licença ambiental obtida	Cerca	Inst. adm.	Imper-meabi-lização da base	Frequência da cob. dos resíduos	Drena-gem de gases	Aprov. dos gases	Drena-gem de águas pluviais	Recirc. de choru-me	Drena-gem de choru-me	Trat. interno de choru-me	Trat. externo de choru-me	Vigi-lância	Monit. ambi-ental	Queima a céu aberto	Animais exceto aves	Presença de catadores			Qtd. moradias unidade	
Ocor-rência	Até 14 anos	Maior de 14 anos																					
Código	Nome/UF																						
Região Sudeste		Up001	Up050	Up027	Up028	Up029	Up030	Up031	Up052	Up054	Up034	Up032	Up033	Up053	Up035	Up036	Up037	Up038	Up081	Up082	Up083	Up040	Up003
310375	Araporã/MG	Aterro Controlado de Araporã	Operação																			Aterro controlado	
350335	Arco-Iris/SP	Aterro Sanitário em Valas	Operação	Sim	Não	Não	Diária	Não	Não	Sim	Não	Não	Não	Não	Sim	Não	Não	Não	Não		Não	Aterro controlado	
310420	Arcos/MG	Aterro Amâncio Alves	Operação	Sim	Sim	Sim	Diária	Sim	Não	Sim	Não	Sim	Sim	Sim	Sim	Sim	Não	Sim	Não		Não	Aterro sanitário	
310445	Aricanduva/MG	ATERRO CONTROLADO MUNICI	Operação	Sim	Sim	Não	Semanal	Não	Não	Sim	Não	Não	Não	Não	Não	Sim	Não	Não	Não		Não	Aterro controlado	
350400	Assis/SP	Aterro Sanitário de Rejeitos	Operação	Sim	Sim	Não	Diária	Não	Não	Sim	Não	Sim	Não	Não	Sim	Sim	Não	Não	Não		Não	Aterro controlado	
350440	Avanhandava/SP	Aterro Sanitário em Valas - Brasil	Instalação	Sim	Não	Não	Semanal	Não	Não	Sim	Não	Não	Não	Não	Não	Sim	Não	Não	Não			Aterro sanitário	
320080	Baixo Guandu/ES	Unidade de Tratamento de Lixo	Outro tipo	Sim	Sim	Sim	Diária	Sim	Não	Sim	Sim	Sim	Não	Não	Sim	Sim	Não	Sim	Não		Não	Aterro controlado	
350470	Balbinos/SP	BALBINOS - PREFEITURA MUNIC	Operação	Sim	Não	Sim	Diária	Sim	Não	Não	Não	Sim	Não	Não	Não	Sim	Não	Não	Não			Aterro sanitário	
350500	Barão de Antonina/SP	Aterro Sanitário de Barão de Antoni	Operação																			Aterro sanitário	
310540	Barão de Cocais/MG	Aterro Sanitário de Barão de Cocai	Operação	Sim	Sim	Sim	Diária	Sim	Não	Sim		Sim	Sim	Não	Sim	Sim		Não	Não		Não	Aterro sanitário	
310560	Barbacena/MG	Aterro Controlado	Não existe	Sim	Sim	Não	Diária	Não	Não	Sim	Não	Não	Não	Não	Sim	Sim	Não	Não	Não		Não	Aterro controlado	
350530	Barra Bonita/SP	Barra Bonita	Operação	Sim	Sim	Sim	Diária	Não	Não	Sim	Sim	Sim	Não	Sim	Sim	Sim	Não	Não	Não		Não	Aterro sanitário	
350535	Barra do Chapéu/SP	Aterro Sanitário - Realce	Instalação	Sim	Não	Sim	Diária	Não	Não	Sim	Sim	Sim	Não	Não	Não	Não	Não	Não	Sim	0	2	Não	Aterro sanitário
310570	Barra Longa/MG	Prefeitura Municipal de Barra Longa	Operação	Sim	Sim	Sim	Diária	Sim	Não	Sim	Não	Sim	Não	Não	Sim	Sim	Não	Não	Não		Não	Aterro controlado	
330040	Barra Mansa/RJ	Lixão	Não existe	Sim	Não	Não		Não	Não	Não	Não	Não	Não	Não	Não	Não	Não	Não	Sim		40	Não	Lixão
350550	Barretos/SP	Aterro Sanitário Municipal	Operação	Sim	Sim	Sim	Diária	Sim	Não	Sim	Não	Sim	Sim	Sim	Sim	Sim	Não	Não	Não		Não	Aterro sanitário	
350590	Batatais/SP	Aterro Sanitário Municipal	Operação	Não	Sim	Sim	Diária	Sim	Não		Sim	Sim	Não	Não		Sim		Não			Não	Aterro sanitário	
350600	Bauru/SP	Aterro Sanitário de Bauru	Outro tipo	Sim	Sim	Sim	Diária	Sim	Não	Sim	Não	Sim	Não	Não	Sim	Sim	Não	Não	Não		Não	Aterro sanitário	
310610	Belmiro Braga/MG	Aterro Controlado	Operação	Sim	Sim	Não	Semanal	Não	Não	Não	Não	Não	Não	Não	Não	Sim	Não	Não	Não		Não	Aterro controlado	
310620	Belo Horizonte/MG	Aterro Sanitário CTRS BR 040 - DE	Operação																			Aterro sanitário	
310660	Bertópolis/MG	ATERRO MUNICIPAL	Outro tipo	Sim	Sim	Sim	Semanal	Não	Não	Sim	Não	Não	Não	Não	Sim	Sim	Não	Não	Não		Não	Aterro controlado	
310670	Betim/MG	Aterro Sanitário	Operação	Sim	Sim	Sim	Diária	Sim	Não	Sim	Não	Sim	Sim	Não	Sim	Sim	Não	Não	Não		Não	Aterro sanitário	
350640	Bilac/SP	Aterro Sanitário Municipal	Operação	Sim	Não	Sim	Semanal	Sim	Não	Não	Não	Não	Não	Não	Não	Sim	Não	Não	Não		Não	Aterro sanitário	
350650	Birigui/SP	Aterro Sanitário		Sim	Sim	Sim	Diária	Sim	Não	Não	Sim	Sim	Sim	Não	Sim	Sim	Não	Não	Não		Não	Aterro sanitário	
350670	Boa Esperança do Sul/SP	Boa Esperança do Sul	Operação	Sim	Sim	Sim	Diária	Não	Não	Sim	Não	Não	Não	Não	Sim	Sim	Não	Não	Não		Não	Aterro sanitário	
350680	Bocaina/SP	aterro municipal de bocaina	Instalação	Sim	Sim	Não	Diária	Não	Não	Sim	Não	Não	Não	Não	Sim	Sim	Não	Não	Não		Não	Aterro controlado	
350690	Bofete/SP	Aterro sanitário Municipal em valas	Operação	Sim	Não	Não	Semanal	Não	Não	Não	Não	Não	Não	Não	Não	Não	Não	Não	Não		Não	Aterro sanitário	
320110	Bom Jesus do Norte/ES	ATERRO MUNICIPAL	Outro tipo	Sim	Não	Sim	Semanal	Não	Não	Não	Não	Sim	Não	Não	Não	Sim	Não	Não	Sim	0	6	Não	Lixão
350715	Bom Sucesso de Itararé/SP	Aterro Sanitário Municipal	Não existe	Sim	Sim	Não	Diária	Não	Não	Não	Não	Não	Não	Não	Não	Sim	Não	Não	Não		Não	Aterro sanitário	
310825	Bonito de Minas/MG	ATERRO CONTROLADO PREFEI	Operação	Sim	Não	Não	Semanal	Não	Não	Sim	Não	Sim	Não	Não	Sim	Sim	Não	Não	Não		Não	Aterro controlado	
350750	Botucatu/SP	Aterro Sanitário de Botucatu	Operação	Sim	Sim	Sim	Diária	Sim	Não	Sim	Sim	Sim	Não	Não	Sim	Sim	Não	Não	Não		Não	Aterro sanitário	
350770	Braúna/SP	Aterro Sanitário Municipal	Operação	Sim	Não	Não	Diária	Não	Não	Sim	Não	Não	Não	Não	Sim	Sim	Não	Não	Não		Não	Aterro sanitário	
350790	Brotas/SP	Aterro Sanitário de Brotas	Operação	Sim	Sim	Sim	Diária	Sim	Não	Sim	Não	Sim	Não	Sim	Não	Sim	Não	Não	Não		Não	Aterro sanitário	
310900	Brumadinho/MG	Aterro Controlado	Operação	Sim	Sim	Não	Diária	Sim	Não	Sim	Sim	Sim	Não	Não	Sim	Sim	Não	Não	Não		Não	Aterro controlado	

TABELA Up03 - INFORMAÇÕES SOBRE CARACTERÍSTICAS DAS UNIDADES DE PROCESSAMENTO POR DISPOSIÇÃO NO SOLO

ANO DE REFERÊNCIA
2010

Município de localização		Nome da unidade	Características da unidade por disposição no solo																		Tipo de unidade segundo o município informante			
			Tipo de licença ambiental obtida	Cerca	Inst. adm.	Impermeabilização da base	Frequência da cob. dos resíduos	Drenagem de gases	Aprov. dos gases	Drenagem de águas pluviais	Recirc. de chorume	Drenagem de chorume	Trat. interno de chorume	Trat. externo de chorume	Vigilância	Monit. ambiental	Queima a céu aberto	Animais exceto aves	Presença de catadores			Qtd. moradias		
Código	Nome/UF																	Ocorrência	Até 14 anos	Maior de 14 anos	unidade			
Região Sudeste		Up001	Up050	Up027	Up028	Up029	Up030	Up031	Up052	Up054	Up034	Up032	Up033	Up053	Up035	Up036	Up037	Up038	Up081	Up082	Up083	Up040	Up003	
310910	Bueno Brandão/MG	Aterro Sítio Laranjeira	Outro tipo	Sim	Não	Não	Diária	Não	Não	Sim	Não	Não	Não	Não	Não	Não	Não	Não				Não	Aterro controlado	
310925	Bugre/MG	Aterro Controlado de Bugre	Outro tipo	Sim	Não	Não	Semanal	Não	Não	Sim	Não	Sim	Não	Não	Não	Sim	Não	Não	Não			Não	Aterro controlado	
350800	Buri/SP	ATERRO SANITÁRIO	Operação	Sim	Não	Sim	Semanal	Não	Não	Não	Não	Não	Não	Não	Sim	Sim	Não	Não	Não				Aterro sanitário	
350810	Buritama/SP	Aterro Sanitário	Operação	Sim	Não	Sim	Diária	Não	Não	Não	Não	Não	Não	Não	Sim	Não	Não	Sim	0	5		Não	Aterro sanitário	
310940	Buritizeiro/MG	Aterro Controlado Municipal	Não existe	Sim	Não	Não	Diária	Não	Não	Não	Não	Não	Não	Não	Sim	Não	Não	Não				Não	Aterro controlado	
330070	Cabo Frio/RJ	Dois Arcos Transporte e Tratament																					Aterro sanitário	
350840	Cabreúva/SP	aterro sanitario municipal	Operação	Sim	Sim	Sim	Diária	Sim	Não	Sim	Não	Sim	Não	Sim	Não	Sim	Não	Não	Não			Não	Aterro sanitário	
310960	Cachoeira da Prata/MG	Cprata	Operação	Sim	Sim	Sim	Semanal	Não	Não	Não	Não	Não	Não	Não	Sim	Sim	Não	Não	Não			Não	Aterro sanitário	
310970	Cachoeira de Minas/MG	Aterro Controlado	Operação	Sim	Não	Não	Diária	Não	Não	Sim	Não	Não	Não	Não	Não	Sim	Não	Não	Não			Não	Aterro controlado	
350870	Caconde/SP	Aterro Sanitário de Caconde	Operação	Sim	Sim	Sim	Diária	Não	Não	Não	Não	Não	Não	Não	Sim	Sim	Não	Não	Sim			Não	Aterro sanitário	
350880	Cafelândia/SP	Aterro Controlado de Cafelândia	Operação	Sim	Sim	Sim	Diária	Não	Não	Não	Não	Não	Não	Não	Sim	Sim	Não	Não	Sim	0	10		Não	Aterro controlado
311010	Caiana/MG	Caiana	Operação	Sim	Sim	Sim	Diária	Sim	Não	Sim	Não	Sim	Não	Não	Não	Sim	Não	Não	Não			Não	Aterro controlado	
350900	Caieiras/SP	CTR Caieiras	Operação	Sim	Sim	Sim	Diária	Sim	Sim	Sim	Não	Sim	Não	Sim	Sim	Sim	Não	Não	Não			Não	Aterro sanitário	
350925	Cajati/SP	Aterro Sanitário Municipal	Operação	Sim	Sim	Sim	Diária	Não	Não	Sim	Não	Não	Não	Não	Sim	Sim	Não	Não	Não			Não	Aterro controlado	
350930	Cajobi/SP	PREFEITURA DO MUNICIPIO DE	Operação	Sim	Sim	Não	Diária	Não	Não	Sim	Não	Não	Não	Não	Sim	Sim	Não	Não	Não			Não	Aterro sanitário	
311060	Cambui/MG	ATERRO CONTROLADO DE CAM		Sim	Não	Não	Semanal	Sim	Não	Sim	Não	Sim	Não	Não	Não	Sim	Não	Sim	Não			Não	Aterro controlado	
350950	Campinas/SP	Aterro Sanitário	Operação	Sim	Sim	Sim	Diária	Sim	Não	Sim	Sim	Sim	Sim	Sim	Sim	Sim	Não	Não	Não			Não	Aterro sanitário	
311120	Campo Belo/MG	Aterro Sanitário de Campo Belo	Operação	Sim	Sim	Sim	Diária	Sim	Não	Sim	Não	Sim	Sim	Não	Sim	Sim	Sim	Não	Não	0	0		Não	Aterro sanitário
311140	Campo Florido/MG	Campo Florido	Não existe	Sim	Não		Diária	Não	Não	Não	Não	Não	Não	Não	Não	Não	Não	Não	Sim	0	2		Não	Aterro controlado
330100	Campos dos Goytacazes/RJ	Aterro Controlado do Codin	Não existe	Sim	Sim	Sim	Semanal	Sim	Não	Sim	Não	Sim	Não	Não	Sim	Não	Não	Não	Sim	0	160		Não	Aterro controlado
311190	Cana Verde/MG	ATERRO CONTROLADO DE CAN	Não existe	Sim	Sim	Sim	Semanal	Sim	Não	Sim	Não	Sim	Não	Sim	Não	Sim	Não	Não	Não			Não	Aterro controlado	
351000	Cândido Mota/SP	Prefeitura Municipal	Operação	Sim	Sim	Não	Diária	Não	Não	Não	Não	Não	Não	Não	Sim	Não	Não	Não	Não			Não	Aterro sanitário	
330110	Cantagalo/RJ	Aterro Controlado	Operação	Sim	Não	Não	Diária	Não	Não	Não	Não	Não	Não	Não	Não	Não	Não	Não	Não			Não	Aterro controlado	
351020	Capão Bonito/SP	Aterro Sanitário de Capão Bonito	Instalação	Sim	Sim	Sim	Diária	Sim	Não	Sim	Sim	Sim	Sim	Não	Sim	Sim	Não	Não	Não			Não	Aterro sanitário	
311210	Caparaó/MG	Aterro Controlado	Não existe	Sim	Não	Não	Semanal	Não	Não	Sim	Não	Não	Não	Não	Não	Sim	Não	Não	Não			Não	Aterro controlado	
351030	Capela do Alto/SP	Aterro Sanitario Municipal e Usina d	Prévia	Sim	Sim	Não	Diária	Não	Não	Não	Não	Sim	Não	Não	Sim	Sim	Não	Não	Não			Não	Aterro sanitário	
311260	Capinópolis/MG	ATERRO CONTROLADO DE CAPI	Outro tipo	Sim	Sim	Não	Diária	Não	Não	Sim	Não	Não	Não	Não	Sim	Não	Não	Não	Não			Não	Aterro controlado	
311290	Caputira/MG	ATERRO CONTROLADO DE LIXO	Outro tipo	Sim	Não	Não	Diária	Sim	Não	Sim	Não	Não	Não	Não	Não	Sim	Não	Não	Não			Não	Aterro controlado	
311300	Caraí/MG	ATERRO CONTROLADO DE CAR	Prévia	Sim	Não	Não	Diária	Não	Não	Não	Não	Não	Não	Não	Não	Não	Não	Não	Não			Não	Aterro controlado	
351060	Carapicuíba/SP	TECILIX SERVICOS URBANOS S/																					Aterro sanitário	
330115	Cardoso Moreira/RJ	Lixão de Cardoso Moreira	Não existe	Sim	Sim	Não	Diária	Não	Não	Não	Não	Não	Não	Não	Não	Sim	Não	Não	Sim	0	4		Não	Lixão
351070	Cardoso/SP	UNIDADE - ATERRO CONTROLA	Operação	Sim	Não	Não	Diária	Não	Não	Sim	Não	Não	Não	Não	Sim	Sim	Não	Não	Não			Não	Aterro controlado	
320130	Cariacica/ES	Central de Tratamento de Resíduos	Operação	Sim	Sim	Sim	Diária	Sim	Sim	Sim	Não	Sim	Sim	Não	Sim	Sim	Não	Não	Não			Não	Aterro sanitário	
311370	Carlos Chagas/MG	Aterro Controlado		Sim	Sim	Não	Semanal	Não	Não	Não	Não	Não	Não	Não	Sim	Sim	Não	Não	Não			Não	Aterro controlado	

TABELA Up03 - INFORMAÇÕES SOBRE CARACTERÍSTICAS DAS UNIDADES DE PROCESSAMENTO POR DISPOSIÇÃO NO SOLO

ANO DE
REFERÊNCIA
2010

Município de localização		Nome da unidade	Características da unidade por disposição no solo																		Tipo de unidade segundo o município informante		
			Tipo de licença ambiental obtida	Cerca	Inst. adm.	Imper-meabi-lização da base	Frequência da cob. dos resíduos	Drena-gem de gases	Aprov. dos gases	Drena-gem de águas pluviais	Recirc. de choru-me	Drena-gem de choru-me	Trat. interno de choru-me	Trat. externo de choru-me	Vigi-lância	Monit. ambi-ental	Queima a céu aberto	Animais exceto aves	Presença de catadores			Qtd. moradias	
Código	Nome/UF																		Ocor-rência	Até 14 anos	Maior de 14 anos	unidade	
Região Sudeste		Up001	Up050	Up027	Up028	Up029	Up030	Up031	Up052	Up054	Up034	Up032	Up033	Up053	Up035	Up036	Up037	Up038	Up081	Up082	Up083	Up040	Up003
311450	Carmópolis de Minas/MG	ATERRO SANITÁRIO DE CARMÓ	Operação	Sim	Sim	Sim	Diária	Não	Não	Sim	Não	Não	Não	Sim	Não	Sim	Não	Não	Não			Não	Aterro sanitário
311455	Carneirinho/MG	Aterro controlado da Cidade de Car	Não existe	Sim	Não	Não	Semanal	Não	Não	Sim	Não	Não	Não	Não	Não	Não	Não	Não	Não			Não	Aterro controlado
311455	Carneirinho/MG	Aterro controlado do Distr. São Seb	Não existe	Sim	Não	Não	Semanal	Não	Não	Não	Não	Não	Não	Não	Não	Não	Não	Não	Não			Não	Aterro controlado
311455	Carneirinho/MG	Aterro controlado Estrela da Barra	Não existe	Sim	Não	Não	Semanal	Não	Não	Não	Não	Não	Não	Não	Não	Não	Não	Não	Não			Não	Aterro controlado
311455	Carneirinho/MG	Aterro controlado Fátima do Pontal	Não existe	Sim	Não	Não	Semanal	Não	Não	Não	Não	Não	Não	Não	Não	Não	Não	Não	Não			Não	Aterro controlado
311470	Carvalhópolis/MG	Aterro Controlado do Município de	Não existe	Sim	Não	Não	Semanal	Não	Não	Sim	Não	Não	Não	Não	Não	Sim	Não	Não	Sim	0	1	Não	Aterro controlado
351080	Casa Branca/SP	Aterro Sanitário de Casa Branca	Operação	Sim	Sim	Não	Diária	Sim	Não	Sim	Não	Não	Não	Não	Não	Sim	Não	Não	Não			Não	Aterro sanitário
351090	Cássia dos Coqueiros/SP	Aterro Sanitário de Cássia dos Coq	Operação	Sim	Não	Sim	Semanal	Não	Não	Sim	Não	Não	Não	Não	Não	Sim	Não	Não	Não			Não	Aterro sanitário
320140	Castelo/ES	Lixão de Castelo	Não existe	Sim	Não	Não	Semanal	Não	Não	Não	Não	Não	Não	Não	Não	Sim	Não	Sim	Sim	0	8	Não	Lixão
351100	Castilho/SP	Aterro Controlado de Castilho	Operação	Sim	Não	Sim	Diária	Não	Não	Sim	Não	Não	Não	Não	Sim	Sim	Não	Não	Não			Não	Aterro controlado
351110	Catanduva/SP	Aterro CGR - Consfran	Operação	Sim	Sim	Sim	Diária	Sim	Não	Sim	Não	Sim	Não	Sim	Sim	Sim	Não	Não	Não			Não	Aterro sanitário
351120	Catiguá/SP	Aterro Sanitário em valas	Prévia	Sim	Não	Não	Semanal	Não	Não	Sim	Não	Não	Não	Não	Não	Sim	Não	Não	Não				Aterro sanitário
311547	Catuti/MG	Aterro Controlado Barreiro Branco	Não existe	Sim	Não	Não	Semanal	Não	Não	Sim	Não	Não	Não	Não	Não	Não	Não	Não	Não			Não	Aterro controlado
311547	Catuti/MG	Aterro Controlado De Catuti	Não existe	Sim	Não	Não	Semanal	Não	Não	Sim	Não	Não	Não	Não	Sim	Sim	Não	Não	Não			Não	Aterro controlado
351130	Cedral/SP	Aterro Sanitário de Cedral	Operação	Sim	Sim	Sim	Diária	Não	Não	Não	Não	Sim	Não	Não	Sim	Sim	Não	Não	Não			Não	Aterro sanitário
351150	Cerquilha/SP	Aterro Sanitário	Operação	Sim	Sim	Sim	Diária	Sim	Não	Sim	Não	Sim	Não	Sim	Sim	Sim	Não	Não	Não			Não	Aterro sanitário
351170	Charqueada/SP	Aterro Sanitário Municipal de Charq	Operação	Não	Não	Não	Diária	Não	Não	Não	Não	Não	Não	Não	Não	Sim	Não	Não	Não			Não	Aterro sanitário
311630	Cipotânea/MG	PREFEITURA MUNICIPAL DE CIP	Operação	Sim	Não	Não	Diária	Não	Não	Não	Não	Não	Não	Não	Não	Sim	Não	Não	Não			Não	Aterro controlado
311660	Cláudio/MG	Aterro Controlado de Cláudio	Instalação	Sim	Não	Sim	Diária	Não	Não	Não	Não	Não	Não	Não	Não	Não	Não	Não	Não			Não	Aterro controlado
320150	Colatina/ES	CETREU - Aterro Sanitário	Outro tipo	Sim	Sim	Sim	Diária	Sim	Não	Sim	Sim	Sim	Não	Não	Sim	Sim	Não	Não	Não			Não	Aterro sanitário
351200	Colina/SP	Aterro Sanitário Municipal de Colina	Operação	Sim	Não	Não	Diária	Não	Não	Não	Não	Não	Não	Não	Sim	Sim	Não	Não	Não			Não	Aterro sanitário
311740	Conceição de Ipanema/MG	Lixão de Conceição de Ipanema	Não existe	Sim	Não	Não	Diária	Não	Não	Sim	Não	Não	Não	Não	Não	Não	Não	Não	Não			Não	Aterro sanitário
311770	Conceição do Rio Verde/MG	Lixão de Conceição do Rio Verde	Não existe	Sim	Sim	Não		Não	Não	Sim	Não	Não	Não	Não	Não	Não	Não	Não	Não			Não	Lixão
311790	Congonhal/MG	Aterro Controlado de Congonhal - N	Operação	Sim	Sim	Não	Diária	Sim	Não	Sim	Não	Não	Não	Não	Não	Sim	Não	Não	Não			Não	Aterro controlado
311830	Conselheiro Lafaiete/MG	Aterro Municipal de Conselheiro Laf	Não existe	Sim	Sim	Não	Diária	Não	Não	Sim	Não	Não	Não	Não	Não	Não	Não	Não	Sim			Não	Lixão
311840	Conselheiro Pena/MG	Aterro Controlado de Conselheiro P	Operação	Sim	Não	Sim	Semanal	Não	Não	Sim	Não	Não	Não	Não	Não	Não	Não	Não	Não			Não	Aterro controlado
311850	Consolação/MG	PREFEITURA MUNICIPAL DE CO	Não existe	Sim				Não	Não	Não	Não	Não	Não	Não	Não	Não	Não	Não	Não			Não	Aterro controlado
311860	Contagem/MG	Aterro Sanitário Perobas	Operação	Sim	Sim	Sim	Diária	Sim	Não	Sim	Não	Sim	Não	Sim	Sim	Sim	Não	Não	Não			Não	Aterro sanitário
311870	Coqueiral/MG	Aterro Controlado		Sim	Não	Não	Semanal	Não	Não	Não	Não	Não	Não	Não	Não	Não	Não	Não	Sim	0	2	Não	Aterro controlado
351240	Cordeirópolis/SP	Aterro Controlado do Município de	Operação	Sim	Não	Sim	Diária	Não	Não	Não	Não	Não	Não	Não	Não	Não	Não	Não	Não			Não	Aterro controlado
311890	Cordisburgo/MG	Aterro Sanitario de Cordisburgo	Operação	Sim	Não	Não	Diária	Não	Não	Não	Não	Não	Não	Não	Sim	Não	Não	Não	Não			Não	Aterro sanitário
311900	Cordislândia/MG	Aterro Controlado	Prévia	Sim	Não	Não		Não	Não	Sim	Não	Não	Não	Não	Não	Sim	Não	Não	Não			Não	Aterro controlado
311930	Coromandel/MG	Aterro Controlado de Coromandel	Não existe	Sim	Não	Não	Diária	Não	Não	Sim	Não	Não	Não	Não	Sim	Sim	Não	Não	Não			Não	Aterro controlado
351260	Coronel Macedo/SP	Aterro Sanitario de Coronel Macedo	Operação	Sim	Não	Não	Diária	Não	Não	Sim	Não	Não	Não	Não	Não	Sim	Não	Não	Não			Não	Aterro sanitário

TABELA Up03 - INFORMAÇÕES SOBRE CARACTERÍSTICAS DAS UNIDADES DE PROCESSAMENTO POR DISPOSIÇÃO NO SOLO

ANO DE REFERÊNCIA
2010

Município de localização		Nome da unidade	Características da unidade por disposição no solo																	Tipo de unidade segundo o município informante			
			Tipo de licença ambiental obtida	Cerca	Inst. adm.	Impermeabilização da base	Frequência da cob. dos resíduos	Drenagem de gases	Aprov. dos gases	Drenagem de águas pluviais	Recirc. de chorume	Drenagem de chorume	Trat. interno de chorume	Trat. externo de chorume	Vigilância	Monit. ambiental	Queima a céu aberto	Animais exceto aves	Presença de catadores			Qtd. moradias	
Código	Nome/UF																		Ocorrência	Até 14 anos	Maior de 14 anos	unidade	
Região Sudeste		Up001	Up050	Up027	Up028	Up029	Up030	Up031	Up052	Up054	Up034	Up032	Up033	Up053	Up035	Up036	Up037	Up038	Up081	Up082	Up083	Up040	Up003
351270	Corumbataí/SP	Aterro Sanitário de Corumbataí	Operação	Sim	Não	Não	Semanal	Não	Não	Não	Não	Não	Não	Não	Não	Não	Não	Não				Não	Aterro sanitário
351320	Cristais Paulista/SP	Aterro Sanitário de Cristais Paulista	Operação	Sim	Não	Não	Diária	Não	Não	Sim	Não	Não	Não	Não	Sim	Sim	Não	Não	Não			Não	Aterro sanitário
312050	Cristina/MG	Aterro Controlado de Cristina	Não existe	Sim	Não	Não	Semanal	Não	Não	Sim	Não	Não	Não	Não	Sim	Sim	Não	Não	Não			Não	Aterro controlado
351330	Cruzália/SP	Cruzália	Operação	Sim	Sim	Não	Diária	Não	Não	Não	Não	Não	Não	Não	Sim	Não	Não	Não	Não			Não	Aterro sanitário
312090	Curvelo/MG	Prefeitura Municipal de Curvelo	Não existe	Sim	Não	Não	Diária	Não	Não	Não	Não	Não	Não	Não	Não	Não	Não	Não	Não			Não	Aterro controlado
351370	Descalvado/SP	descalvado																					Aterro controlado
312140	Desterro de Entre Rios/MG	ATERRO CONTROLADO	Não existe	Sim	Não	Não	Diária	Não	Não	Não	Não	Não	Não	Não	Não	Não	Não	Não	Não			Não	Aterro controlado
351385	Dirce Reis/SP	Prefeitura Municipal de Dirce Reis	Operação	Sim	Não	Não	Diária	Não	Não	Sim	Não	Não	Não	Não	Não	Sim	Não	Não	Não			Não	Aterro sanitário
312200	Divino/MG	ATERRO SANITÁRIO COMUNIDA	Outro tipo	Sim	Não	Sim	Diária	Sim	Não	Não	Não	Não	Não	Não	Sim	Sim	Não	Não	Sim	0	5	Não	Aterro sanitário
351390	Divinolândia/SP	Aterro Sanitário II	Operação	Sim	Não	Não	Diária	Não	Não	Não	Não	Não	Não	Não	Não	Sim	Não	Não	Não			Não	Aterro sanitário
312230	Divinópolis/MG	Aterro Controlado	Outro tipo	Sim	Sim	Não	Diária	Sim	Não	Sim	Não	Sim	Não	Não	Sim	Sim	Não	Não	Não			Não	Aterro controlado
351400	Dobrada/SP	Aterro Sanitário em Valas	Operação	Sim	Não	Não	Diária	Não	Não	Sim	Não	Não	Não	Não	Não	Não	Não	Não	Não				Aterro sanitário
312290	Dona Eusébia/MG	Prefeitura Municipal de Dona Euzé	Não existe	Sim	Não	Não		Não	Não	Não	Não	Não	Não	Não	Não	Sim	Sim	Não	Não			Não	Lixão
312340	Doresópolis/MG	LIXÃO DE DORESÓPOLIS	Operação	Sim	Não	Não	Semanal	Não	Não	Sim	Não	Não	Não	Não	Não	Sim	Não	Não	Não			Não	Lixão
351440	Dracena/SP	Aterro Sanitário	Operação	Sim	Sim	Sim	Diária	Não	Não	Sim	Sim	Sim	Não	Não	Sim	Sim	Não	Não	Não			Não	Aterro sanitário
330170	Duque de Caxias/RJ	Aterro Gramacho	Outro tipo	Não	Sim	Sim	Diária	Sim	Sim	Sim	Sim	Sim	Sim	Não	Sim	Sim	Não	Não	Sim			Não	Aterro sanitário
312360	Elói Mendes/MG	Aterro Sanitário de Elói Mendes	Outro tipo	Sim	Sim	Sim	Diária	Sim	Não	Sim	Não	Sim	Sim	Não	Sim	Sim	Não	Não	Não			Não	Aterro sanitário
312360	Elói Mendes/MG	Lixão Municipal	Não existe	Não	Não	Não	Diária	Não	Não	Não	Não	Não	Não	Não	Não	Sim	Não	Não	Sim	0	5	Não	Lixão
351495	Embaúba/SP	UNIDADE DE RECICLAGEM E CO	Operação	Sim	Não	Sim	Semanal	Não	Não	Sim	Não	Não	Não	Não	Não	Não	Não	Não	Não			Não	Aterro sanitário
351500	Embu/SP	Aterro Sanitário	Operação	Sim	Sim		Diária	Sim	Não	Sim	Não	Sim	Sim	Não	Sim	Sim	Não	Não	Não			Não	Aterro controlado
312380	Engenheiro Navarro/MG	LIXÃO DE ENGENHEIRO NAVAR	Não existe																				Lixão
330180	Engenheiro Paulo de Frontin/RJ	Lixão Palmeira da Serra	Não existe	Sim	Não	Sim	Semanal	Não	Não	Sim	Não	Sim	Não	Não	Não	Não	Não	Não	Não			Não	Lixão
312385	Entre Folhas/MG	Aterro Controlado de Entre Folhas	Não existe	Sim	Não	Sim	Semanal	Não	Não	Sim	Não	Sim	Não	Não	Não	Não	Não	Não	Não			Não	Aterro controlado
312440	Espírito Santo do Dourado/MG	Aterro Controlado de Espírito Santo	Operação	Sim	Não	Sim	Diária	Não	Não	Sim	Não	Não	Não	Não	Não	Não	Não	Não	Não			Não	Aterro controlado
351519	Espírito Santo do Turvo/SP	prefeitura municipal de espirito sant	Operação	Sim	Não	Não	Diária	Não	Não	Sim	Não	Não	Não	Não	Não	Sim	Não	Não	Não			Não	Aterro sanitário
351520	Estrela d'Oeste/SP	ATERRO SANITARIO EM VALAS	Operação	Sim	Sim	Não	Diária	Não	Não	Sim	Não	Não	Não	Não	Não	Sim	Não	Não	Não			Não	Aterro sanitário
312510	Extrema/MG	Aterro Sanitário e Usina de Triagem	Operação	Sim	Sim	Sim	Semanal	Sim	Não	Sim	Não	Sim	Sim	Não	Sim	Sim	Não	Não	Não			Não	Aterro sanitário
312520	Fama/MG	Aterro Controlado de Fama	Não existe	Sim	Não	Não	Semanal	Não	Não	Sim	Não	Não	Não	Não	Não	Sim	Não	Não	Não			Não	Aterro controlado
312530	Faria Lemos/MG	ATERRO CONTROLADO DE FARI	Operação	Sim	Sim	Sim	Semanal	Não	Não	Não	Não	Não	Não	Não	Não	Sim	Não	Não	Não			Não	Aterro controlado
351540	Fartura/SP	ATERRO SANITÁRIO DE FARTU	Operação	Sim	Sim	Não	Diária	Não	Não	Sim	Não	Sim	Não	Não	Sim	Sim	Não	Não	Não			Não	Aterro sanitário
351565	Fernão/SP	Aterro Sanitário de Fernão	Operação	Sim	Sim	Não	Diária	Não	Não	Sim	Não	Não	Não	Não	Não	Não	Não	Não	Não			Não	Aterro sanitário
351570	Ferraz de Vasconcelos/SP	ferraz de vasconcelos	Outro tipo	Sim	Sim	Sim	Semanal	Sim	Não	Sim	Sim	Sim	Sim	Sim	Sim	Sim	Sim	Não	Não			Não	Aterro sanitário
351590	Floreal/SP	Floreal	Operação	Sim	Não	Não	Diária	Não	Não	Sim	Não	Sim	Não	Não	Não	Sim	Não	Não	Não			Não	Aterro sanitário
312610	Formiga/MG	Aterro Sanitário Municipal	Operação	Sim	Sim	Sim	Diária	Sim	Não	Sim	Não	Sim	Sim	Não	Sim	Sim	Não	Não	Não			Não	Aterro sanitário

TABELA Up03 - INFORMAÇÕES SOBRE CARACTERÍSTICAS DAS UNIDADES DE PROCESSAMENTO POR DISPOSIÇÃO NO SOLO

ANO DE
REFERÊNCIA
2010

Município de localização		Nome da unidade	Características da unidade por disposição no solo																		Tipo de unidade segundo o município informante		
			Tipo de licença ambiental obtida	Cerca	Inst. adm.	Impermeabilização da base	Frequência da cob. dos resíduos	Drenagem de gases	Aprov. dos gases	Drenagem de águas pluviais	Recirc. de chorume	Drenagem de chorume	Trat. interno de chorume	Trat. externo de chorume	Vigilância	Monit. ambiental	Queima a céu aberto	Animais exceto aves	Presença de catadores			Qtd. moradias	
Código	Nome/UF		Up050	Up027	Up028	Up029	Up030	Up031	Up052	Up054	Up034	Up032	Up033	Up053	Up035	Up036	Up037	Up038	Up081	Up082	Up083	Up040	Up003
Região Sudeste			Up001																				
312640	Fortuna de Minas/MG	ATERRO CONTROLADO		Sim	Sim	Não	Diária	Não	Não	Não	Não	Não	Não	Não	Não	Não	Não	Não	Não			Não	Aterro controlado
351620	Franca/SP	Aterro Sanitário Ivan Vieira	Operação	Sim	Sim	Sim	Diária	Sim	Não	Sim	Não	Sim	Não	Sim	Sim	Sim	Não	Não	Não			Não	Aterro sanitário
312650	Francisco Badaró/MG	LIXÃO DE FRANCISCO BADARÓ	Não existe	Sim	Não	Não		Não	Não	Não	Não	Não	Não	Não	Não	Não	Não	Não	Não			Não	Lixão
312660	Francisco Dumont/MG	ATERRO FRANCISCO DUMONT	Prévia	Sim	Não	Não	Semanal	Não	Não	Sim	Não	Não	Não	Não	Sim	Sim	Não	Não	Não			Não	Aterro controlado
312705	Fronteira dos Vales/MG	prefeitura	Não existe	Sim	Não	Não	Semanal	Não	Não	Não	Não	Não	Não	Não	Não	Sim	Sim	Não	Não			Não	Aterro controlado
312710	Frutal/MG	Aterro Sanitário do Município de Fr	Operação	Sim	Não	Sim	Semanal	Não	Não	Sim	Não	Sim	Não	Sim	Sim	Sim	Não	Não	Não			Não	Aterro sanitário
351650	Gabriel Monteiro/SP	Aterro Sanitário de Gabriel Monteir	Operação	Sim	Não	Não	Diária	Não	Não	Não	Não	Não	Não	Não	Não	Sim	Não	Não	Não			Não	Aterro sanitário
351660	Gália/SP	ATERRO SANITÁRIO DE GÁLIA	Operação	Sim	Não	Não	Diária	Não	Não	Não	Não	Não	Não	Não	Não	Não	Não	Não	Não			Não	Aterro sanitário
312733	Gameleiras/MG	Aterro Controlado de Gameleiras	Outro tipo	Sim	Sim	Sim	Semanal	Não	Não	Não	Não	Não	Não	Não	Sim	Sim	Não	Não	Não			Não	Aterro controlado
351680	Gastão Vidigal/SP	Gastão Vidigal	Operação	Sim	Sim	Não	Semanal	Não	Não	Sim	Não	Não	Não	Não	Não	Sim	Não	Não	Não			Não	Aterro sanitário
351690	General Salgado/SP	General Salgados	Operação	Sim	Não	Sim	Diária	Não	Não	Sim	Não	Não	Não	Não	Não	Sim	Não	Não	Não			Não	Aterro controlado
351700	Getulina/SP	ATERRO SANITÁRIO GETULINA	Instalação																				Aterro sanitário
312735	Glaucilândia/MG	Aterro Controlado	Não existe	Sim	Não	Não	Semanal	Não	Não	Sim	Não	Não	Não	Não	Não	Sim	Não	Não	Não			Não	Aterro controlado
351710	Glicério/SP	Prefeitura Municipal de Glicério	Operação	Sim	Não	Não	Semanal	Não	Não	Sim	Não	Não	Não	Não	Não	Sim	Não	Não	Não			Não	Aterro sanitário
312760	Gouveia/MG	Aterro Controlado - morro da pistola	Operação	Sim	Sim	Não	Diária	Não	Não	Sim	Não	Sim	Não	Não	Não	Sim	Não	Não	Não			Não	Aterro controlado
312770	Governador Valadares/MG	Aterro Controlado	Não existe	Não	Sim	Sim	Diária	Sim	Não	Sim	Não	Sim	Não	Não	Sim	Não	Não	Não	Não			Não	Aterro controlado
312780	Grão Mogol/MG	Aterro Controlado	Operação	Sim	Sim	Sim	Diária	Sim	Não	Não	Não	Sim	Sim	Não	Sim	Sim	Não	Não	Não			Não	Aterro controlado
351720	Guaíçara/SP	Complexo Ambiental - Aterro Sanitá	Operação	Sim	Sim	Não	Diária	Não	Não	Sim	Não	Não	Não	Não	Sim	Não	Não	Não	Não			Não	Aterro sanitário
351730	Guaimbê/SP	Aterro em vala no município de guai		Sim	Sim	Não	Diária	Não	Não	Não	Não	Não	Não	Não	Não	Não	Não	Não	Não			Não	Aterro controlado
312800	Guanhães/MG	Aterro Controlado	Não existe	Sim	Sim	Não	Diária	Sim	Não	Sim	Não	Não	Não	Não	Não	Não	Não	Não	Não			Não	Aterro controlado
351750	Guapiaçu/SP	aterro municipal em valas	Operação	Sim	Sim	Não		Não	Não	Não	Não	Não	Não	Não	Não	Não	Não	Não	Não			Não	Aterro controlado
351760	Guapira/SP	ATERRO SANITÁRIO MUNICIPAL	Operação																				Aterro sanitário
351780	Guaraçai/SP	Aterro Sanitário de Guaraçai	Operação	Sim	Não	Sim	Diária	Sim	Não	Sim	Não	Não	Não	Não	Sim	Não	Não	Não	Não			Não	Aterro sanitário
312820	Guaraciaba/MG	LIXÃO MUNICIPAL DE GUARACIA	Prévia	Sim	Sim	Não	Diária	Não	Não	Não	Não	Não	Não	Não	Sim	Sim	Não	Não	Não			Não	Lixão
351820	Guararapes/SP	Aterro Sanitário de Guararapes	Operação	Sim	Não	Não	Diária	Não	Não	Não	Não	Não	Não	Não	Sim	Sim	Não	Não	Não			Não	Aterro sanitário
351830	Guararema/SP	Aterro Sanitário	Outro tipo																				Aterro sanitário
351860	Guariba/SP	Aterro Sanitário em Trincheiras de	Operação	Sim	Sim	Sim	Diária	Sim	Não	Sim	Não	Sim	Não	Sim	Não	Sim	Não	Não	Não			Não	Aterro sanitário
351870	Guarujá/SP	Aterro Sanitário Morrinhos	Instalação																				Aterro sanitário
351880	Guarulhos/SP	Aterro Sanitário de Guarulhos - Cab	Operação	Sim	Sim	Sim	Diária	Sim	Não	Sim	Não	Sim	Não	Sim	Sim	Sim	Não	Não	Não			Não	Aterro sanitário
351880	Guarulhos/SP	Lixão Quitauna	Outro tipo	Sim	Sim	Não		Sim	Não	Sim	Não	Não	Não	Não	Sim	Sim	Não	Não	Não			Não	Aterro controlado
351885	Guatapará/SP	ESTRE AMBIENTAL S.A.	Operação	Sim	Sim	Sim	Diária	Sim	Sim	Sim	Sim	Sim	Sim	Sim	Sim	Sim	Não	Não	Não			Não	Aterro sanitário
351890	Guzolândia/SP	Prefeitura Municipal de Guzolândia	Operação	Sim	Sim	Não	Diária	Não	Não	Sim	Não	Não	Não	Não	Não	Sim	Não	Não	Não			Não	Aterro sanitário
351910	Iacanga/SP	Aterro Sanitário	Instalação	Sim	Sim	Não	Diária	Não	Não	Não	Não	Não	Não	Não	Sim	Sim	Não	Não	Não			Não	Aterro sanitário
312950	Ibiá/MG	ATERRO CONTROLADO DE IBIÁ	Não existe	Sim	Sim	Não	Diária	Não	Não	Não	Não	Não	Não	Não	Não	Sim	Não	Não	Não			Não	Aterro controlado

TABELA Up03 - INFORMAÇÕES SOBRE CARACTERÍSTICAS DAS UNIDADES DE PROCESSAMENTO POR DISPOSIÇÃO NO SOLO

ANO DE REFERÊNCIA
2010

Município de localização		Nome da unidade	Características da unidade por disposição no solo																		Tipo de unidade segundo o município informante		
			Tipo de licença ambiental obtida	Cerca	Inst. adm.	Imper-meabilização da base	Frequência da cob. dos resíduos	Drena-gem de gases	Aprov. dos gases	Drena-gem de águas pluviais	Recirc. de choru-me	Drena-gem de choru-me	Trat. interno de choru-me	Trat. externo de choru-me	Vigi-lância	Monit. ambiental	Queima a céu aberto	Animais exceto aves	Presença de catadores			Qtd. mora-dias	
Código	Nome/UF																		Ocor-rência	Até 14 anos	Maior de 14 anos	unidade	
Região Sudeste		Up001	Up050	Up027	Up028	Up029	Up030	Up031	Up052	Up054	Up034	Up032	Up033	Up053	Up035	Up036	Up037	Up038	Up081	Up082	Up083	Up040	Up003
351940	Ibirá/SP	ATERRO SANITÁRIO MUNICIPAL	Operação	Sim	Sim	Não	Diária	Não	Não	Sim	Sim	Não	Não	Não	Sim	Sim	Não	Não	Não			Não	Aterro sanitário
312970	Ibiraci/MG	Aterro controlado de Ibiraci	Outro tipo	Sim	Não	Não	Semanal	Não	Não	Não	Não	Não	Não	Não	Não	Não	Não	Não	Não			Não	Aterro controlado
312980	Ibirité/MG	Aterro Controlado do Município	Não existe	Sim	Sim	Sim		Sim	Não	Sim	Não	Sim	Não	Sim	Sim	Sim	Não	Não	Não			Não	Aterro controlado
351970	Ibiúna/SP	Aterro Sanitário Municipal de Ibiúna	Operação	Sim	Sim	Sim	Diária	Sim	Não	Sim	Sim	Sim	Não	Não	Sim	Sim	Não	Não	Não				Aterro sanitário
352000	Igarapu do Tietê/SP	Aterro Sanitário de Igarapu do Tietê	Operação	Sim	Não	Não	Diária	Não	Não	Não	Não	Não	Não	Não	Sim	Sim	Não	Não	Não			Não	Aterro sanitário
313040	Ijací/MG	Lixão	Não existe	Sim	Sim	Sim	Semanal	Não	Não	Não	Não	Não	Não	Não	Não	Sim	Não	Não	Sim	6		Não	Lixão
352044	Ilha Solteira/SP	Aterro Sanitário - Ilha Solteira	Instalação	Sim		Sim	Diária	Sim	Não	Sim	Não	Sim	Sim	Não	Sim	Sim	Não	Não	Não			Não	Aterro sanitário
352050	Indaiatuba/SP	Aterro Sanitário	Operação	Sim	Sim	Sim	Diária	Sim	Não	Sim	Não	Sim	Não	Sim	Sim	Sim	Não	Não	Não			Não	Aterro sanitário
313080	Ingaí/MG	Aterro Controlado de Ingaí	Operação	Sim	Não	Sim	Semanal	Sim	Não	Sim	Não	Não	Sim	Sim	Não	Sim	Não	Não	Não			Não	Aterro controlado
313110	Inimutaba/MG	Lixão de Inimutaba	Não existe	Sim	Sim	Não	Diária	Não	Não	Sim	Não	Não	Não	Não	Não	Não	Não	Não	Não			Não	Lixão
352080	Inúbia Paulista/SP	Aterro Sanitário de Inúbia Paulista	Operação	Sim	Não	Não	Diária	Não	Não	Não	Não	Não	Não	Não	Não	Não	Não	Não	Não			Não	Aterro sanitário
313115	Ipaba/MG	Lixão de Ipaba	Não existe	Sim	Não	Não	Semanal	Não	Não	Não	Não	Não	Não	Não	Não	Não	Não	Não	Sim	0	6	Não	Lixão
352100	Iperó/SP	Aterro Iperó	Operação	Sim	Não	Não	Diária	Não	Não	Sim	Não	Não	Não	Não	Sim	Sim	Não	Sim	Não			Não	Aterro sanitário
352100	Iperó/SP	CGA - Proactiva	Operação	Sim	Sim	Sim	Diária	Sim	Não	Sim	Não	Sim	Não	Sim	Sim	Sim	Não	Não	Não			Não	Aterro sanitário
352140	Iracemápolis/SP	Aterro Sanitário Municipal de Irace	Operação	Sim	Não	Sim	Diária	Sim	Não	Sim	Não	Sim	Sim	Sim	Não	Não	Não	Não	Não			Não	Aterro sanitário
352150	Irapuã/SP	Aterro Sanitário de Municipal de Ira	Operação	Sim	Sim	Não	Diária	Não	Não	Sim	Não	Não	Não	Não	Não	Não	Não	Não	Não			Não	Aterro sanitário
352170	Itaberá/SP	itaberá	Operação	Sim	Sim	Não	Diária	Não	Não	Não	Não	Não	Não	Não	Não	Sim	Não	Não	Sim	0	6	Não	Aterro sanitário
313170	Itabira/MG	Aterro Controlado	Instalação	Sim	Sim	Sim	Diária	Não	Não	Não	Não	Não	Não	Não	Sim	Não	Não	Não	Não				Aterro controlado
313190	Itabirito/MG	Aterro Sanitário	Operação	Sim	Sim	Sim	Diária	Sim	Não	Sim	Sim	Sim	Sim	Não	Sim	Sim	Não	Não	Não			Não	Aterro sanitário
330200	Itaguaí/RJ	Prefeitura municipal de itaguaí	Outro tipo	Sim	Sim	Não	Diária	Não	Não	Sim	Não	Não	Não	Não	Sim	Sim	Não	Não	Sim	0	17	Não	Aterro controlado
313220	Itaguara/MG	Lixao de Itaguara	Não existe	Sim	Não	Não	Semanal	Não	Não	Não	Não	Não	Não	Não	Não	Não	Não	Não	Sim		4	Não	Lixão
352180	Itaí/SP	ATERRO SANITÁRIO EM VALAS	Operação	Sim	Não	Sim	Diária	Não	Não	Sim	Não	Não	Não	Não	Não	Sim	Não	Não	Não			Não	Aterro sanitário
313230	Itaipé/MG	ATERRO SANITARIO	Operação	Sim	Não	Não	Semanal	Não	Não	Sim	Não	Não	Não	Não	Não	Sim	Não	Não	Não			Não	Aterro sanitário
313240	Itajubá/MG	Aterro Controlado do Município de I	Não existe	Sim	Sim	Não	Diária	Não	Não	Sim	Sim	Sim	Não	Não	Sim	Não	Não	Não	Não			Não	Aterro controlado
313250	Itamarandiba/MG	Aterro Controlado de Itamarandiba	Instalação	Não	Não	Não	Diária	Não	Não	Não	Não	Não	Não	Não	Não	Não	Não	Não	Não			Não	Aterro controlado
313300	Itamonte/MG	Depósito de Lixo	Não existe	Sim	Não	Não	Semanal	Não	Não	Não	Não	Não	Não	Não	Não	Não	Não	Sim	Sim	0	9	Não	Lixão
313310	Itanhandu/MG	USINA DE COMPOSTAGEM E RE	Instalação	Sim	Sim		Semanal	Não	Não	Sim	Não	Sim	Não	Sim	Sim	Sim	Não	Não	Não			Não	Aterro controlado
313330	Itaobim/MG	Aterro Sanitário Contolado d Itaobi		Sim	Não		Semanal											Não					Aterro controlado
330210	Itaocara/RJ	Lixão	Não existe	Sim	Não	Não	Semanal	Não	Não	Não	Não	Não	Não	Não	Não	Não	Não	Não	Sim	0	20	Não	Lixão
313350	Itapecerica/MG	ITAPECERICA	Não existe	Sim	Não	Não	Semanal	Não	Não	Sim	Não	Não	Não	Não	Não	Sim	Não	Não	Não			Não	Aterro controlado
352230	Itapetininga/SP	Aterro Controlado de Itapetininga	Não existe	Sim	Sim	Não	Diária	Sim	Não	Sim	Não	Sim	Não	Sim	Sim	Sim	Não	Não	Não			Não	Aterro controlado
352240	Itapeva/SP	UPRS PILAO DAGUA	Outro tipo	Não	Sim	Não	Diária	Não	Não	Sim	Não	Não	Não	Não	Não	Sim	Não	Sim	Sim	0	50	Não	Aterro controlado
352250	Itapeví/SP	ESTRE - EMPRESA DE SANEAM	Operação	Sim	Sim	Sim	Diária	Sim	Sim	Sim	Não	Sim	Não		Sim	Sim		Não	Não			Não	Aterro controlado
352260	Itapira/SP	Aterro Sanitário de Itapira	Operação		Sim	Sim	Diária	Sim	Não	Sim	Não	Sim	Não	Sim	Sim	Sim	Não	Não	Não			Não	Aterro sanitário

TABELA Up03 - INFORMAÇÕES SOBRE CARACTERÍSTICAS DAS UNIDADES DE PROCESSAMENTO POR DISPOSIÇÃO NO SOLO

ANO DE
REFERÊNCIA
2010

Município de localização		Nome da unidade	Características da unidade por disposição no solo																		Tipo de unidade segundo o município informante		
			Tipo de licença ambiental obtida	Cerca	Inst. adm.	Impermeabilização da base	Frequência da cob. dos resíduos	Drenagem de gases	Aprov. dos gases	Drenagem de águas pluviais	Recirc. de chorume	Drenagem de chorume	Trat. interno de chorume	Trat. externo de chorume	Vigilância	Monit. ambiental	Queima a céu aberto	Animais exceto aves	Presença de catadores			Qtd. moradias	
Código	Nome/UF																	Ocorrência	Até 14 anos	Maior de 14 anos	unidade		
Região Sudeste		Up001	Up050	Up027	Up028	Up029	Up030	Up031	Up052	Up054	Up034	Up032	Up033	Up053	Up035	Up036	Up037	Up038	Up081	Up082	Up083	Up040	Up003
352265	Itapirapuã Paulista/SP	Aterro Sanitário de Itapirapuã Pauli	Operação	Sim	Sim	Não	Semanal	Não	Não	Sim	Não	Não	Não	Não	Não	Não	Não	Não				Não	Aterro sanitário
352270	Itápolis/SP	Aterro Sanitário do Município de Itá	Prévia	Sim	Não	Não	Diária	Não	Não	Sim	Não	Não	Não	Não	Sim	Sim	Não	Sim	Sim	0		Não	Aterro controlado
352300	Itapura/SP	Aterro Sanitário de Itapura	Operação	Sim	Não	Não		Não	Não	Sim	Não	Não	Não	Não	Sim	Sim	Não	Não	Não			Não	Aterro sanitário
352310	Itaquaquecetuba/SP	Aterro Sanitário - PAJOAN	Outro tipo	Sim	Sim	Sim	Diária	Sim	Sim	Sim	Não	Sim	Sim	Não	Sim	Sim	Não	Não	Não			Não	Aterro sanitário
352320	Itararé/SP	Lixão de Itararé	Não existe	Sim	Sim	Não	Semanal	Não	Não	Sim	Não	Não	Não	Não	Sim	Não	Não	Não	Não			Não	Lixão
352330	Itariri/SP	LIXÃO MUNICIPAL DE ITARIRI	Não existe	Sim	Não	Não	Diária	Não	Não	Sim	Não	Não	Não	Não	Não	Sim	Não	Não	Sim	0	2	Não	Lixão
352340	Itatiba/SP	Aterro Sanitário Municipal de Itatiba	Instalação																				Aterro sanitário
313380	Itaúna/MG	ATERRO SANITÁRIO MUNICIPAL	Operação	Sim	Sim	Sim	Diária	Sim	Não	Sim	Não	Sim	Sim	Não	Sim	Sim	Sim	Não	Não			Não	Aterro sanitário
352360	Itirapina/SP	Aterro Sanitário de Itirapina	Operação	Sim	Não	Sim	Diária	Não	Não	Não	Não	Sim	Não	Sim	Não	Sim	Não	Não	Não			Não	Aterro sanitário
352390	Itu/SP	Aterro Sanitário de Itu	Operação	Sim	Sim	Sim	Diária	Sim	Não	Sim	Não	Sim	Não	Sim	Sim	Sim	Não	Não	Não			Não	Aterro sanitário
313420	Ituiutaba/MG	Aterro Sanitário	Operação	Sim	Sim	Sim	Diária	Sim	Não	Sim	Não	Sim	Não	Sim	Sim	Sim	Não	Não	Não			Não	Aterro controlado
313440	Iturama/MG	ATERRO CONTROLADO DE ITUR	Operação	Sim	Não	Sim	Diária	Não	Não	Não	Não	Não	Não	Não	Sim	Não	Não	Não	Não			Não	Aterro controlado
313450	Itutinga/MG	ATERRO CONTROLADO MUNICI		Sim	Não	Não	Semanal	Não	Não	Sim	Não	Não	Não	Não	Não	Não	Não	Não				Não	Aterro controlado
352420	Jaborandi/SP	ATERRO SANITÁRIO MUNICIPAL	Operação	Sim	Não	Não	Diária	Não	Não	Sim	Não	Não	Não	Não	Não	Sim	Não	Não	Sim	0	2	Não	Aterro sanitário
352430	Jaboticabal/SP	Aterro Sanitário de Jaboticabal	Operação	Sim	Sim	Sim	Diária	Sim	Não	Sim	Sim	Sim	Não	Não	Sim	Sim	Não	Não	Não			Não	Aterro sanitário
352440	Jacarei/SP	Aterro sanitário	Operação	Sim	Sim	Não	Diária	Sim	Não	Sim	Não	Sim	Não	Sim	Sim	Sim	Não	Não	Não			Não	Aterro sanitário
313470	Jacinto/MG	ATERRO CONTROLADO MUNICI	Outro tipo	Sim	Não		Semanal	Não	Não	Não	Não	Não	Não		Não	Sim	Sim	Não	Não			Não	Aterro controlado
352480	Jales/SP	Aterro Sanitário	Operação	Sim	Sim	Sim	Diária	Sim	Não	Sim	Não	Sim	Não	Sim	Sim	Sim	Não	Não	Não			Não	Aterro sanitário
330227	Japeri/RJ	Vazadouro de resíduos sólidos urba	Não existe	Sim	Sim	Não	Diária	Não	Não	Não	Não	Não	Não	Não	Sim	Não	Não	Não	Sim	0	30	Não	Aterro controlado
352510	Jardinópolis/SP	CGR-Jardinópolis Centro de Geren	Operação	Sim	Sim	Sim	Diária	Sim	Não	Sim	Não	Sim	Não	Sim	Sim		Não	Não	Não			Não	Aterro sanitário
352530	Jaú/SP	Prefeitura Municipal de Jahu - Secr	Não existe	Sim	Sim	Não	Diária	Não	Não	Sim	Não	Sim	Não	Sim	Sim	Sim	Não	Não	Não			Não	Aterro controlado
313540	Jeceaba/MG	Aterro Controlado Municipal	Outro tipo	Sim	Sim	Não	Diária	Sim	Não	Sim	Não	Não	Não	Não	Não	Sim	Não	Não	Não			Não	Aterro controlado
313550	Jequeri/MG	ATERRO CONTROLADO DE JEQ	Outro tipo	Sim	Não	Não	Diária	Não	Não	Sim	Não	Não	Não	Não	Não	Não	Não	Não	Não			Não	Aterro controlado
313610	Joanésia/MG	Aterro Controlado de Joanésia	Operação	Sim	Não	Não	Semanal	Não	Não	Sim	Não	Não	Não	Não	Não	Não	Sim	Não	Não			Não	Aterro controlado
313620	João Monlevade/MG	Consortio Publico de Gestão de Re	Operação	Sim	Sim	Sim	Diária	Sim	Não	Sim	Não	Sim	Sim	Não	Sim	Sim	Não	Não	Não			Não	Aterro sanitário
352560	João Ramalho/SP	ATERRO SANITÁRIO DE JOÃO R	Operação	Sim	Não	Não	Diária	Não	Não	Não	Não	Não	Não	Não	Não	Não	Não	Não	Não			Não	Aterro sanitário
313655	José Raydan/MG	ATERRO CONTROLADO DE JOS	Operação	Sim	Não	Não	Semanal	Não	Não	Não	Não	Não	Não	Não	Não	Sim	Não	Não	Não			Não	Aterro controlado
313670	Juiz de Fora/MG	Aterro Sanitário	Operação	Sim	Sim	Sim	Diária	Sim	Não	Sim	Não	Sim	Não	Sim	Sim	Sim	Não	Não	Não			Não	Aterro sanitário
313670	Juiz de Fora/MG	Aterro Sanitário (CTR)	Operação	Sim	Sim	Sim	Diária	Sim	Não	Sim	Não	Sim	Não	Sim	Sim	Sim	Não	Não	Não			Não	Aterro sanitário
352580	Júlio Mesquita/SP	ATERRO SANITÁRIO DE JÚLIO	Operação																				Aterro sanitário
352610	Juquiá/SP	Vazadouro Municipal	Não existe	Sim	Sim	Não	Diária	Não	Não	Sim	Não	Não	Não	Não	Sim	Sim	Não	Não	Não			Não	Aterro controlado
313760	Lagoa Santa/MG	ATERRO CONTROLADO	Operação	Sim	Sim	Não	Diária	Não	Não	Sim	Não	Não	Não	Não	Sim	Sim	Não	Não	Não			Não	Aterro controlado
313780	Lambari/MG	Aterro Controlado Municipal de Lam		Sim	Não	Não	Semanal	Não	Não	Não	Não	Não	Não	Não	Não	Não	Não	Não	Não			Não	Aterro controlado
352660	Lavrinhas/SP	Vale Soluções Ambientais LTDA		Sim	Sim	Sim	Diária	Sim	Não	Sim	Não	Sim	Não	Sim	Sim	Sim	Não	Não	Não			Não	Aterro sanitário

TABELA Up03 - INFORMAÇÕES SOBRE CARACTERÍSTICAS DAS UNIDADES DE PROCESSAMENTO POR DISPOSIÇÃO NO SOLO

ANO DE REFERÊNCIA
2010

Município de localização		Nome da unidade	Características da unidade por disposição no solo																		Tipo de unidade segundo o município informante		
			Tipo de licença ambiental obtida	Cerca	Inst. adm.	Impermeabilização da base	Frequência da cob. dos resíduos	Drenagem de gases	Aprov. dos gases	Drenagem de águas pluviais	Recirc. de chorume	Drenagem de chorume	Trat. interno de chorume	Trat. externo de chorume	Vigilância	Monit. ambiental	Queima a céu aberto	Animais exceto aves	Presença de catadores			Qtd. moradias	
Código	Nome/UF																	Ocorrência	Até 14 anos	Maior de 14 anos	unidade		
Região Sudeste		Up001	Up050	Up027	Up028	Up029	Up030	Up031	Up052	Up054	Up034	Up032	Up033	Up053	Up035	Up036	Up037	Up038	Up081	Up082	Up083	Up040	Up003
313835	Leme do Prado/MG	ATERRO CONTROLADO	Operação	Sim	Sim	Não	Semanal	Não	Não	Sim	Não	Sim	Não	Não	Não	Sim	Não	Não	Não			Não	Aterro controlado
352680	Lençóis Paulista/SP	Usina de Reciclagem e Compostag	Operação	Sim	Sim	Não	Diária	Não	Não	Sim	Não	Não	Não	Não	Sim	Sim	Não	Não	Não			Não	Aterro controlado
313862	Limeira do Oeste/MG	ATERRO CONTROLADO DE LIME	Não existe	Sim	Sim	Não	Diária	Não	Não	Sim	Não	Não	Não	Não	Não	Não	Não	Não	Não			Não	Aterro controlado
352690	Limeira/SP	Aterro Sanitário	Operação	Sim	Sim	Sim	Diária	Sim	Não	Sim	Não	Sim	Sim	Não	Sim	Sim	Não	Não	Não			Não	Aterro sanitário
352710	Lins/SP	Aterro Sanitário	Operação	Sim	Sim	Sim	Diária	Sim	Não	Sim	Não	Sim	Sim	Não	Sim	Sim	Não	Não	Não			Não	Aterro sanitário
313865	Lontra/MG	ATERRO CONTROLADO DE LON	Operação	Sim	Sim	Sim	Semanal	Não	Não	Não	Não	Não	Não	Não	Não	Não	Não	Não	Não			Não	Aterro controlado
352725	Lourdes/SP	Aterro Sanitário Municipal de Lourd	Operação	Sim	Sim	Sim	Semanal		Não	Sim	Não		Não		Não	Sim	Não	Não	Não			Não	Aterro sanitário
352740	Lucélia/SP	Prefeitura Municipal de Lucélia	Operação	Sim	Não	Não	Diária	Não	Não	Não	Não	Não	Não	Não	Não	Não	Não	Não	Sim	0	8	Não	Aterro sanitário
352750	Lucianópolis/SP	Aterro Sanitário de Lucianópolis - S	Operação	Sim	Não	Não	Semanal	Não	Não	Não	Não	Não	Não	Não	Não	Sim	Não	Não	Não			Não	Aterro sanitário
352760	Luís Antônio/SP	ATERRO SANITÁRIO LUÍS ANTÔ	Operação	Sim	Sim	Sim	Diária	Sim	Não	Sim	Não	Sim	Não	Não	Sim	Sim	Não	Não	Não			Não	Aterro sanitário
313868	Luislândia/MG	Lixão	Não existe	Sim	Não	Não	Diária	Não	Não	Não	Não	Não	Não	Não	Não	Sim	Não	Não	Não			Não	Lixão
313880	Luz/MG	ATERRO CONTROLADO MUNICI	Prévia	Sim	Não	Não	Diária	Não	Não	Sim	Não	Não	Não	Não	Não	Não	Não	Não	Não			Não	Aterro controlado
330240	Macaé/RJ	Secretaria Municipal de Serviços P	Operação	Sim	Sim	Sim	Diária	Sim	Sim	Sim	Sim	Sim	Não	Sim	Sim	Sim	Não	Não	Não			Não	Aterro sanitário
352800	Macatuba/SP	aterro sanitário em valas	Operação	Sim	Não	Não	Diária	Não	Não	Sim	Não	Não	Não	Não	Não	Sim	Não	Não	Não			Não	Aterro sanitário
352810	Macaubal/SP	Aterro Sanitário SAEMA	Operação	Sim	Não	Não	Diária	Não	Não	Não	Não	Não	Não	Não	Não	Não	Não	Não	Não			Não	Aterro sanitário
330245	Macuco/RJ	ATERRO SANITÁRIO	Instalação	Sim	Não	Sim		Sim	Não	Sim	Sim	Sim	Sim	Sim	Não	Sim	Não	Não	Não			Não	Aterro controlado
352830	Magda/SP	ATERRO SANITÁRIO DE MAGDA	Operação	Sim	Não	Não	Diária	Não	Não	Sim	Não	Não	Não	Não	Não	Sim	Não	Não	Não			Não	Aterro sanitário
352860	Manduri/SP	ATERRO CONTROLADO DE MAN	Operação	Sim	Sim	Sim	Diária	Não	Não	Sim	Não	Não	Não	Não	Sim	Sim	Não	Não	Sim	0	20	Não	Aterro controlado
313930	Manga/MG	Área de Disposição Final de Residu	Não existe	Não	Não	Não		Não	Não	Não	Não	Não	Não	Não	Não	Não	Não	Não	Sim	0	1	Não	Lixão
313960	Mantena/MG	ATERRO CONTROLADO MUNICI	Operação	Sim	Sim	Sim	Diária	Sim	Não	Sim	Sim	Sim	Sim	Não	Sim	Sim	Não	Não	Não			Não	Aterro controlado
352870	Marabá Paulista/SP	Aterro Controlado de Marabá Paulis	Operação	Sim	Não	Não	Semanal	Não	Não	Não	Não	Não	Não	Não	Não	Sim	Não	Não	Não			Não	Aterro controlado
352880	Maracai/SP	Aterro Sanitário de Maracai	Operação	Sim	Não	Não	Diária	Não	Não	Não	Não	Não	Não	Não	Não	Sim	Não	Não	Não			Não	Aterro controlado
313990	Maria da Fé/MG	Aterro Sanitário Municipal de Maria	Instalação	Sim	Não	Sim	Semanal	Sim	Não	Sim	Não	Sim	Não	Não	Não	Sim	Não	Não	Não			Não	Aterro sanitário
314000	Mariana/MG	Aterro Sanitário de Mariana	Operação	Sim	Sim	Sim	Diária	Sim	Não	Sim	Não	Sim	Sim	Não	Sim	Sim	Não	Não	Não			Não	Aterro sanitário
330270	Maricá/RJ	PREFEITURA MUNICIPAL DE MA	Não existe	Sim	Não	Não	Diária	Sim	Não	Não	Sim	Não	Não	Não	Sim	Não	Não	Sim	Não			Não	Aterro controlado
320335	Marilândia/ES	ATERRO CONTROLADO DE MAR	Outro tipo	Sim	Não	Não	Semanal	Sim	Não	Sim	Não	Não	Não	Não	Não	Sim	Não	Não	Sim	0	5	Não	Aterro controlado
352900	Marília/SP	MII	Outro tipo	Sim	Sim	Não	Diária	Sim	Não	Sim	Não	Sim	Sim	Não	Sim	Sim	Não	Não	Não			Não	Aterro controlado
352920	Martinópolis/SP	Aterro Controlado em Valas	Operação	Sim	Sim	Não	Diária	Não	Não	Não	Não	Não	Não	Não	Sim	Sim	Não	Não	Não			Não	Aterro controlado
352930	Matão/SP	Aterro Sanitário - Construtora Bema	Operação	Sim	Sim	Sim	Diária	Sim	Não	Sim	Sim	Sim	Sim	Sim	Sim	Sim	Não	Não	Não			Não	Aterro sanitário
352940	Mauá/SP	LARA Central de Trat. Resíduos	Operação	Sim	Sim	Sim	Diária	Sim	Sim	Sim	Sim	Sim	Sim	Não	Sim	Sim	Não	Não	Não			Não	Aterro sanitário
314140	Medina/MG	Lixao Municipal de Medina	Não existe	Sim	Não	Não		Não	Não	Não	Sim	Não	Não	Não	Não	Não	Sim	Não	Não			Não	Lixão
330280	Mendes/RJ	Aterro Municipal	Não existe	Sim	Sim	Não	Diária	Não	Não	Não	Não	Não	Não	Não	Sim	Não	Não	Não	Não			Não	Aterro controlado
352960	Meridiano/SP	Aterro Sanitário em Valas (Propost	Operação	Sim	Não	Não		Não	Não	Sim	Não	Não	Não	Não	Não	Sim	Não	Não	Não			Não	Aterro sanitário
352970	Miguelópolis/SP	Aterro Sanitário	Operação	Sim	Não	Não	Diária	Não	Não	Não	Não	Não	Não	Não	Sim	Sim	Não	Não	Não			Não	Aterro sanitário

TABELA Up03 - INFORMAÇÕES SOBRE CARACTERÍSTICAS DAS UNIDADES DE PROCESSAMENTO POR DISPOSIÇÃO NO SOLO

ANO DE
REFERÊNCIA
2010

Município de localização		Nome da unidade	Características da unidade por disposição no solo																		Tipo de unidade segundo o município informante		
			Tipo de licença ambiental obtida	Cerca	Inst. adm.	Imper-meabi-lização da base	Frequência da cob. dos resíduos	Drena-gem de gases	Aprov. dos gases	Drena-gem de águas pluviais	Recirc. de choru-me	Drena-gem de choru-me	Recirc. de choru-me	Trat. externo de choru-me	Vigi-lância	Monit. ambi-ental	Queima a céu aberto	Animais exceto aves	Presença de catadores			Qtd. moradias unidade	
Ocor-rência	Até 14 anos	Maior de 14 anos																					
Código	Nome/UF																						
Região Sudeste		Up001	Up050	Up027	Up028	Up029	Up030	Up031	Up052	Up054	Up034	Up032	Up033	Up053	Up035	Up036	Up037	Up038	Up081	Up082	Up083	Up040	Up003
314190	Minduri/MG	Aterro Controlado de Minduri	Operação	Sim	Não	Não	Semanal	Não	Não	Sim	Não	Não	Não	Não	Não	Não	Não	Não	Sim		5	Não	Aterro controlado
353000	Mira Estrela/SP	Aterro Saitário	Operação	Sim	Não	Não	Diária	Não	Não	Sim	Não	Não	Não	Não	Não	Não	Não	Não	Não			Não	Aterro controlado
353010	Mirandópolis/SP	Aterro Sanitário de Mirandópolis	Prévia	Sim	Não	Não		Não	Não	Sim	Não	Não	Não	Não	Sim	Sim	Não	Não	Não			Não	Aterro sanitário
353030	Mirassol/SP	Aterro Sanitário de Mirassol	Operação	Sim	Sim	Sim	Semanal	Sim	Não	Sim	Sim	Sim	Sim	Não	Não	Sim	Não	Não	Não			Não	Aterro sanitário
353040	Mirassolândia/SP	Aterro Sanitário de Mirassolândia	Operação	Sim	Não	Não	Semanal	Não	Não	Sim	Não	Não	Não	Não	Não	Não	Não	Não	Não			Não	Aterro sanitário
353070	Mogi Guaçu/SP	Aterro Sanitário Municipal	Operação	Sim	Sim	Sim	Diária	Sim	Não	Sim	Sim	Sim	Sim	Não	Sim	Sim	Não	Não	Não			Não	Aterro sanitário
353110	Mongaguá/SP	Sítio das Neves	Operação	Sim	Sim	Sim	Diária	Sim	Não	Sim	Não	Sim	Sim	Não	Sim	Sim	Não	Não	Não			Não	Aterro sanitário
314270	Montalvânia/MG	Lixão de Montalvânia	Não existe	Sim	Não	Não	Semanal	Não	Não	Não	Não	Não	Não	Não	Não	Sim	Não	Não	Sim	0	1	Não	Lixão
320350	Montanha/ES	Aterro Sanitário	Operação	Sim	Sim	Sim	Diária	Sim	Não	Sim	Sim	Sim	Sim	Não	Sim	Sim	Não	Não	Não			Não	Aterro sanitário
314310	Monte Carmelo/MG	ATERRO SANITARIO DE MONTE	Operação	Sim	Sim	Sim	Diária	Sim	Não	Sim	Não	Sim	Sim	Não	Sim	Sim	Não	Não	Não			Não	Aterro sanitário
353160	Monte Castelo/SP	Monte Castelo	Operação	Sim	Não	Não		Não	Não	Não	Não	Não	Não	Não	Não	Sim	Não	Não	Sim	0	2	Não	Aterro sanitário
314320	Monte Santo de Minas/MG	Monte Santo de Minas	Operação	Sim	Não	Não	Diária	Não	Não	Não	Não	Não	Não	Não	Sim	Sim	Não	Não	Não			10	Aterro controlado
314340	Monte Sião/MG	Aterro Controlado de Monte Sião	Operação	Sim	Sim	Não	Semanal	Não	Não	Não	Não	Não	Não	Não	Sim	Não	Não	Não	Sim	0		Não	Aterro controlado
314330	Montes Claros/MG	Aterro Municipal	Não existe	Sim	Sim	Não	Diária	Não	Não	Não	Não	Não	Não	Não	Sim	Sim	Não	Não	Não			Não	Aterro controlado
314350	Morada Nova de Minas/MG	ATERRO CONTROLADO	Outro tipo	Sim	Sim	Não	Semanal	Não	Não	Não	Não	Não	Não	Não	Não	Não	Sim	Não	Não			Não	Lixão
314360	Morro da Garça/MG	ATERRO DE MORRO DA GARÇA	Não existe	Sim	Sim	Sim	Semanal	Não	Não	Sim	Não	Não	Não	Não	Não	Sim	Não	Não	Não			Não	Aterro controlado
353205	Motuca/SP	Aterro Sanitário de Motuca	Operação	Sim	Não	Não	Diária	Não	Não	Sim	Não	Não	Não	Não	Não	Não	Não	Não	Não			Não	Aterro sanitário
314390	Muriae/MG	Aterro Controlado de Muriae	Não existe	Sim	Sim	Não	Diária	Sim	Não	Sim	Não	Sim	Não	Sim	Sim	Não	Não	Não	Sim	0	40	Não	Aterro controlado
314410	Muzambinho/MG	Aterro Controlado de Muzambinho	Operação	Sim	Não	Não	Diária	Não	Não	Sim	Não	Não	Não	Não	Não	Sim	Não	Não	Não			Não	Aterro controlado
353215	Nantes/SP	ATERRO SANITARIO		Sim	Não	Não	Diária	Não	Não	Sim	Não	Não	Não	Não	Não	Sim	Não	Sim	Não				Aterro sanitário
353220	Narandiba/SP	Aterro controlado em valas	Operação	Sim	Não	Não	Diária	Não	Não	Não	Não	Não	Não	Não	Não	Sim	Não	Não	Sim	0	2	Não	Aterro controlado
314460	Nepomuceno/MG	ATERRO CONTROLADO DE NEP	Operação	Sim	Sim	Sim	Diária	Sim	Não	Sim	Sim	Sim	Sim	Não	Sim	Sim	Sim	Não	Sim	0	10	Não	Aterro controlado
353260	Nhandeara/SP	ATERRO SANITARIO EM VALAS	Operação	Sim	Sim	Sim	Diária	Não	Sim	Sim	Não	Não	Não	Não	Sim	Sim	Não	Não	Não			Não	Aterro sanitário
330330	Niterói/RJ	Aterro Controlado do Morro do Céu	Instalação	Sim	Sim	Não	Diária	Sim	Não	Sim	Não	Sim	Não	Sim	Sim	Sim	Não	Não	Não			Não	Aterro controlado
353280	Nova Aliança/SP	ATERRO SANITÁIO DE NOVA ALI	Operação	Sim	Não	Não	Diária	Não	Não	Sim	Não	Não	Não	Não	Não	Não	Não	Não	Não			Não	Aterro sanitário
314467	Nova Belém/MG	LIXÃO DE NOVA BELÉM	Não existe	Sim	Não	Não	Semanal	Não	Não	Não	Não	Não	Não	Não	Não	Não	Não	Não	Não			Não	Lixão
353282	Nova Campina/SP	Prefeitura Municipal de Nova Camp	Operação	Sim	Não	Não	Diária	Não	Não	Não	Não	Não	Não	Não	Não	Não	Não	Não	Não			Não	Aterro sanitário
353284	Nova Canaã Paulista/SP	Prefeitura Municipal	Operação	Sim	Não	Sim	Diária	Não	Não	Não	Não	Sim	Sim	Não	Não	Sim	Não	Não	Não			Não	Aterro sanitário
353286	Nova Castilho/SP	ATERRO CONTROLADO DE NOV	Operação	Sim	Não	Não	Diária	Não	Não	Sim	Não	Não	Não	Não	Não	Sim	Não	Não	Não			Não	Aterro controlado
330340	Nova Friburgo/RJ	Aterro Controlado	Operação	Sim	Sim	Sim	Diária	Sim	Não	Sim	Sim	Sim	Sim	Não	Sim	Sim	Não	Não	Não			Não	Aterro controlado
330350	Nova Iguaçu/RJ	CTR - Nova Iguaçu	Operação	Sim	Sim	Sim	Diária	Sim	Sim	Sim	Sim	Sim	Sim	Não	Sim	Sim	Não	Não	Não			Não	Aterro sanitário
314480	Nova Lima/MG	Aterro de Inertes	Instalação	Sim	Sim	Sim	Diária	Não	Não	Sim	Não	Não	Não	Não	Sim	Sim	Não	Não	Não			Não	Aterro controlado
353330	Nova Luzitânia/SP	Deposito residuos solidos nova luzit	Operação	Sim	Sim	Não	Diária	Não	Não	Não	Não	Não	Não	Não	Sim	Sim	Não	Não	Não			Não	Aterro sanitário
314530	Novo Cruzeiro/MG	PREFEITURA MUNICIPAL DE NO	Operação	Sim	Não	Não	Diária	Sim	Não	Sim	Não	Não	Não	Não	Não	Sim	Não	Não	Não			Não	Lixão

TABELA Up03 - INFORMAÇÕES SOBRE CARACTERÍSTICAS DAS UNIDADES DE PROCESSAMENTO POR DISPOSIÇÃO NO SOLO

ANO DE REFERÊNCIA
2010

Município de localização		Nome da unidade	Características da unidade por disposição no solo																		Tipo de unidade segundo o município informante		
			Tipo de licença ambiental obtida	Cerca	Inst. adm.	Imper-meabi-lização da base	Frequência da cob. dos resíduos	Drena-gem de gases	Aprov. dos gases	Drena-gem de águas pluviais	Recirc. de choru-me	Drena-gem de choru-me	Trat. interno de cho-rume	Trat. externo de cho-rume	Vigi-lância	Monit. ambi-ental	Queima a céu aberto	Animais exceto aves	Presença de catadores			Qtd. mora-dias	
Código	Nome/UF																	Ocor-rência	Até 14 anos	Maior de 14 anos	unidade		
Região Sudeste		Up001	Up050	Up027	Up028	Up029	Up030	Up031	Up052	Up054	Up034	Up032	Up033	Up053	Up035	Up036	Up037	Up038	Up081	Up082	Up083	Up040	Up003
314550	Olimpio Noronha/MG	Lixão	Não existe	Sim	Não	Não	Semanal	Não	Não	Não	Não	Não	Não	Não	Não	Não	Sim	Não				Não	Lixão
353400	Onda Verde/SP	ATERRO SANITÁRIO EM VALAS.	Operação	Sim	Não	Não	Semanal	Não	Não	Sim	Não	Não	Não	Não	Não	Sim	Não	Não	Não			Não	Aterro sanitário
314587	Orizânia/MG	Orizânia	Operação	Sim	Sim	Sim	Semanal	Sim	Não	Sim	Não	Sim	Não	Não	Não	Não	Não	Não	Não			Não	Aterro controlado
353440	Osasco/SP	Osasco		Sim	Sim	Não	Diária	Sim	Não	Sim	Não	Sim	Sim	Sim	Sim	Sim	Não	Não	Não			Não	Aterro controlado
353470	Ourinhos/SP	Aterro Controlado de Ourinhos																					Aterro controlado
314590	Ouro Branco/MG	LIXÃO	Não existe	Sim	Não	Não	Diária	Não	Não	Não	Não	Não	Não	Não	Não	Não	Não	Não	Sim	0	6	Não	Lixão
314600	Ouro Fino/MG	Aterro Controlado de Ouro Fino	Não existe	Sim	Sim	Não	Diária	Não	Não	Sim	Sim	Sim	Sim	Sim	Não	Sim	Não	Não	Não			Não	Aterro controlado
314610	Ouro Preto/MG	Aterro controlado de Ouro Preto	Não existe	Sim	Sim	Não	Diária	Sim	Não	Não	Não	Sim	Sim	Não	Sim	Sim	Não	Não	Não			Não	Aterro controlado
353475	Ouroeste/SP	ATERRO CONTROLADO EM VAL	Operação	Sim	Sim	Não	Diária	Não	Não	Sim	Não	Não	Não	Não	Não	Sim	Não	Não	Não			Não	Aterro controlado
353490	Pacaembu/SP	ATERRO CONTROLADO DE PAC	Operação	Sim	Não	Não	Diária	Não	Não	Sim	Não	Não	Não	Não	Não	Sim	Não	Não	Não			Não	Aterro controlado
314655	Pai Pedro/MG	Lixão controlado do município de P	Operação	Sim	Sim	Não	Semanal	Não	Não	Não	Não	Não	Não	Não	Não	Sim	Sim	Não	Não			Não	Lixão
314650	Pains/MG	Aterro Sanitário de Pains	Outro tipo	Sim	Sim	Sim	Semanal	Sim	Não	Sim	Não	Sim	Sim	Não	Sim	Sim	Não	Não	Não			Não	Aterro sanitário
353530	Palmital/SP	Aterro Sanitário	Operação	Sim	Sim	Não	Diária	Não	Não	Não	Não	Não	Não	Não	Sim	Sim	Não	Não	Não				Aterro sanitário
353540	Panorama/SP	ATERRO SANITÁRIO DE PANOR	Operação																				Aterro sanitário
314700	Paracatu/MG	Aterro Controlado de Paracatu	Instalação	Sim	Sim	Sim	Diária	Não	Não	Sim	Sim	Sim	Sim	Não	Sim	Sim	Não	Não	Não			Não	Aterro controlado
353550	Paraguaçu Paulista/SP	Aterro Controlado em Vala	Operação	Sim	Sim	Não	Diária	Não	Não	Sim	Não	Sim	Não	Sim	Sim	Sim	Não	Não	Não			Não	Aterro controlado
353560	Paraibuna/SP	Aterro Controlado de Paraibuna	Operação	Sim	Sim	Não	Diária	Não	Não	Sim	Não	Não	Não	Não	Sim	Sim	Não	Não	Não			Não	Aterro controlado
314730	Paraisópolis/MG	Aterro Controlado de Paraisópolis	Não existe	Sim	Sim	Não	Semanal	Não	Não	Não	Não	Não	Não	Não	Não	Sim	Não	Não	Sim	0	4	Não	Aterro controlado
353590	Paranapuã/SP	Lixão de Paranapuã	Operação	Sim	Não	Não	Diária	Não	Não	Não	Não	Não	Não	Não	Não	Sim	Sim	Não	Não			Não	Lixão
353625	Parisi/SP	Aterro Sanitário Parisi	Operação	Sim	Sim		Semanal	Não	Não	Sim	Não	Não	Não	Não	Não	Sim	Não	Não	Não			Não	Aterro sanitário
314750	Passabém/MG	ATERRO CONTROLADO	Operação	Sim	Não	Não	Semanal	Não	Não	Sim	Não	Não	Não	Não	Não	Sim	Não	Não	Não			Não	Aterro controlado
314790	Passos/MG	Aterro Controlado Municipal	Não existe	Sim	Sim	Não	Diária	Sim	Não	Sim	Não	Não	Não	Não	Sim	Não	Não	Não	Não			Não	Aterro controlado
314800	Patos de Minas/MG	Aterro Sanitário de Patos de Minas	Operação	Sim	Sim	Sim	Diária	Sim	Não	Sim	Não	Sim	Sim	Não	Sim	Sim	Não	Não	Não			Não	Aterro sanitário
353640	Pauliceia/SP	ATERRO MUNICIPAL DE PAULIC	Operação	Sim	Não	Não	Diária	Não	Não	Sim	Não	Não	Não	Não	Não	Sim	Não	Não	Não			Não	Aterro sanitário
353650	Paulínia/SP	Aterro Sanitário de Paulínia - Estre	Operação	Sim	Sim	Sim	Diária	Sim	Sim	Sim	Sim	Sim	Sim	Sim	Sim	Sim	Não	Não				Não	Aterro sanitário
314840	Paulistas/MG	PREFEITURA MUNICIPAL DE PA	Não existe	Sim	Não	Não		Não	Não	Sim	Não	Não	Não	Não	Sim	Sim	Não	Não	Sim	0	1	Não	Aterro controlado
353660	Paulo de Faria/SP	Aterro sanitário	Operação	Sim	Não	Sim	Semanal	Não	Não	Não	Não	Não	Não	Não	Não	Sim	Não	Não	Não			Não	Aterro sanitário
314850	Pavão/MG	PAVÃO		Sim	Não	Sim	Semanal	Não	Não	Sim	Não	Sim	Não	Não	Sim	Não	Não	Não	Não				Aterro controlado
353670	Pederneiras/SP	Prefeitura Municipal de Pederneiras	Operação	Sim	Não	Não	Diária	Não	Não	Não	Não	Não	Não	Não	Sim	Não	Não	Não	Não			Não	Aterro controlado
314890	Pedra do Indaia/MG	Aterro Controlado de Pedra do Indai	Não existe	Sim	Não	Não	Semanal	Não	Não	Sim	Não	Não	Não	Não	Não	Sim	Não	Não	Não			Não	Aterro controlado
314900	Pedra Dourada/MG	Aterro Controlado de Pedra Dourad	Outro tipo	Sim	Não	Sim	Diária	Sim	Não	Sim	Não	Não	Não	Não	Não	Sim	Não	Não	Não			Não	Aterro controlado
353690	Pedranópolis/SP	ATERRO SANITÁRIO DE PEDRA	Operação	Sim	Não	Não		Não	Não	Não	Não	Não	Não	Não	Não	Sim	Não	Não	Não			Não	Aterro sanitário
353710	Pedreira/SP	Aterro Sanitário do Município de Pe	Operação	Sim	Sim	Sim	Diária	Sim	Não	Sim	Não	Sim	Sim	Não	Sim	Sim	Não	Não	Não			Não	Aterro sanitário
353715	Pedrinhas Paulista/SP	Aterro Controlado de Pedrinhas Pa	Operação	Sim	Sim	Não	Diária	Não	Não	Não	Não	Não	Não	Não	Não	Sim	Não	Não	Não			Não	Aterro controlado

TABELA Up03 - INFORMAÇÕES SOBRE CARACTERÍSTICAS DAS UNIDADES DE PROCESSAMENTO POR DISPOSIÇÃO NO SOLO

ANO DE
REFERÊNCIA
2010

Município de localização		Nome da unidade	Características da unidade por disposição no solo																		Tipo de unidade segundo o município informante		
			Tipo de licença ambiental obtida	Cerca	Inst. adm.	Impermeabilização da base	Frequência da cob. dos resíduos	Drenagem de gases	Aprov. dos gases	Drenagem de águas pluviais	Recirc. de chorume	Drenagem de chorume	Trat. interno de chorume	Trat. externo de chorume	Vigilância	Monit. ambiental	Queima a céu aberto	Animais exceto aves	Presença de catadores			Qtd. moradias	
Código	Nome/UF																	Ocorrência	Até 14 anos	Maior de 14 anos	unidade		
Região Sudeste		Up001	Up050	Up027	Up028	Up029	Up030	Up031	Up052	Up054	Up034	Up032	Up033	Up053	Up035	Up036	Up037	Up038	Up081	Up082	Up083	Up040	Up003
353730	Penápolis/SP	Aterro Sanitário	Operação																			Aterro sanitário	
314950	Pequeri/MG	Aterro Controlado	Operação																			Aterro controlado	
353740	Pereira Barreto/SP	Aterro Sanitário de Pereira Barreto	Operação	Sim	Não	Não	Diária	Não	Não	Sim	Não	Sim	Não	Sim	Sim	Não	Não	Não				Não	Aterro sanitário
353760	Peruibe/SP	Aterro Controlado JARDIM MARCI	Instalação	Sim	Sim	Sim	Diária	Sim	Não	Sim	Não	Sim	Sim	Não	Sim	Sim	Não	Não	Não			Não	Aterro controlado
315000	Pescador/MG	ATERRO SANITÁRIO DA CIDADE		Sim	Não	Não	Semanal	Sim	Não	Não	Não	Não	Não	Não	Sim	Sim	Sim	Não				Não	Aterro controlado
330390	Petrópolis/RJ	Duarte da Silva e Pedr		Sim	Sim	Sim	Diária	Sim	Sim	Sim	Sim	Sim	Sim	Não	Sim	Sim	Não	Sim	Não			Não	Aterro controlado
353770	Piacatu/SP	Aterro Sanitário	Operação	Sim	Não	Não	Diária	Não	Não	Não	Não	Não	Não	Não	Não	Não	Não	Não	Não			Não	Aterro sanitário
315015	Piedade de Caratinga/MG	Aterro Controlado	Operação	Sim	Sim	Não	Semanal	Não	Não	Sim	Não	Sim	Não	Não	Sim	Sim	Não	Não	Não			Não	Aterro controlado
353780	Piedade/SP	Aterro Sanitário Municipal	Operação	Sim	Sim	Sim	Semanal	Sim	Não	Sim	Não	Sim	Não	Sim	Não	Não	Não	Não	Não			Não	Aterro sanitário
353790	Pilar do Sul/SP	ATERRO SANITÁRIO DE PILAR D	Operação	Sim	Sim	Não	Diária	Não	Não	Sim	Não	Não	Não	Não	Sim	Sim	Não	Não	Não			Não	Aterro sanitário
315050	Pimenta/MG	ATERRO CONTROLADO DE PIM	Outro tipo	Sim	Não	Não	Semanal	Não	Não	Sim	Não	Não	Não	Não	Sim	Não	Não	Não				Não	Aterro controlado
353800	Pindamonhangaba/SP	Aterro Controlado	Operação	Sim	Sim	Não	Diária	Sim	Não	Sim	Não	Sim	Não	Sim	Sim	Não	Não	Não	Não			Não	Aterro controlado
353870	Piracicaba/SP	Aterro Piracicaba	Prévia	Sim	Sim	Sim		Sim	Não	Sim	Não	Sim	Não	Sim	Sim	Não	Não	Não				Não	Aterro sanitário
330400	Pirai/RJ	ATERRO SANITÁRIO DE PIRAI	Operação	Sim	Sim	Sim	Diária	Sim	Não	Sim	Não	Sim	Sim	Não	Sim	Sim	Não	Não	Não			Não	Aterro sanitário
353880	Piraju/SP	DEOSP - Piraju	Operação	Sim	Sim	Não		Não	Não	Não	Não	Não	Não	Não	Sim	Sim	Não	Não	Não			Não	Aterro controlado
315070	Pirajuba/MG	Usina de Triagem, Compost. e Dest.	Prévia	Sim	Sim	Não	Semanal	Não	Não	Não	Não	Não	Não	Não	Não	Não	Não	Não	Não			Não	Lixão
353900	Pirangi/SP	Aterro Controlado de Pirangi	Operação	Sim	Sim	Não	Diária	Não	Não	Sim	Não	Não	Não	Não	Não	Sim	Não	Não	Não			Não	Aterro controlado
315120	Pirapora/MG	Aterro Sanitário de Pirapora	Operação	Sim	Sim	Sim	Semanal	Sim	Não	Sim	Não	Sim	Não	Sim	Sim	Não	Não	Não	Não			Não	Aterro sanitário
353950	Pitangueiras/SP	CGR - Guatapar	Operação	Sim	Sim	Sim	Diária	Sim	Não	Sim	Sim	Sim	Sim	Sim	Sim	Sim	Não	Não	Não			Não	Aterro sanitário
315180	Poços de Caldas/MG	Aterro Controlado	Não existe	Sim	Sim	Não	Diária	Não	Não	Não	Não	Sim	Não	Não	Sim	Sim	Não	Não	Não			Não	Aterro controlado
315200	Pompéu/MG	SECRETARIA MUNICIPAL DE ME		Sim	Sim	Não	Semanal	Não	Não	Não	Não	Não	Não	Não	Não	Sim	Não	Não	Não			Não	Lixão
354010	Pongai/SP	PREFEITURA MUNICIPAL DE PO	Operação	Sim	Não	Não		Não	Não	Sim	Não	Não	Não	Não	Não	Sim	Não	Não	Não			Não	Aterro sanitário
320425	Ponto Belo/ES	PONTO BELO MUNICIPIO	Não existe	Sim	Não	Não	Semanal	Não	Não	Não	Não	Não	Não	Não	Não	Não	Não	Não	Sim	0	5		Não Aterro controlado
315217	Ponto dos Volantes/MG	Lixão	Não existe	Sim	Sim	Sim	Diária	Sim	Não	Sim	Não	Não	Não	Não	Não	Sim	Não	Não	Não			Não	Lixão
354040	Populina/SP	Populina	Operação	Sim	Não	Não	Diária	Não	Não	Não	Não	Não	Não	Não	Não	Sim	Não	Não	Não			Não	Aterro controlado
354070	Porto Ferreira/SP	Aterro Sanitário de Porto Ferreira	Operação	Sim	Sim		Semanal	Sim	Não	Não	Não	Não	Não	Não	Sim	Sim	Não	Não	Não			Não	Aterro sanitário
315250	Pouso Alegre/MG	Aterro Sanitário de Pouso Alegre	Operação	Sim	Sim	Sim	Diária	Sim	Não	Sim	Sim	Sim	Sim	Não	Sim	Sim	Não	Não	Não			Não	Aterro sanitário
354085	Pracinha/SP	Aterro Sanitário de Pracinha	Operação	Sim	Não	Não	Diária	Não	Não	Sim	Não	Não	Não	Não	Não	Sim	Não	Não	Não			Não	Aterro controlado
315280	Prata/MG	Aterro Controlado de Prata	Não existe	Sim	Não	Não	Semanal	Não	Não	Sim	Não	Não	Não	Não	Sim	Sim	Não	Não	Sim	0	5		Não Aterro controlado
354110	Presidente Alves/SP	Aterro Sanitário em Valas de Presid	Instalação	Sim	Sim	Não	Diária	Não	Não	Não	Não	Não	Não	Não	Não	Sim	Não	Não	Não			Não	Aterro sanitário
315310	Presidente Bernardes/MG	Depósito de Lixo de Presidente Ber	Não existe	Sim	Não	Não	Semanal	Não	Não	Sim	Não	Não	Não	Não	Não	Não	Não	Não	Não			Não	Aterro controlado
354130	Presidente Epitácio/SP	Aterro Sanitário em sistema de vala	Operação	Sim	Sim	Não	Diária	Não	Não	Não	Não	Não	Não	Não	Sim	Sim	Não	Não	Sim	0	2		Não Aterro controlado
354140	Presidente Prudente/SP	Lixão	Não existe																				Lixão
354150	Presidente Venceslau/SP	aterro sanitario	Prévia	Sim	Não	Sim	Diária	Sim	Não	Não	Não	Sim	Não	Não	Sim	Sim	Não	Não	Não			Não	Aterro sanitário

TABELA Up03 - INFORMAÇÕES SOBRE CARACTERÍSTICAS DAS UNIDADES DE PROCESSAMENTO POR DISPOSIÇÃO NO SOLO

ANO DE REFERÊNCIA
2010

Município de localização		Nome da unidade	Características da unidade por disposição no solo																		Tipo de unidade segundo o município informante			
			Tipo de licença ambiental obtida	Cerca	Inst. adm.	Imper-meabilização da base	Frequência da cob. dos resíduos	Drena-gem de gases	Aprov. dos gases	Drena-gem de águas pluviais	Recirc. de choru-me	Drena-gem de choru-me	Trat. interno de choru-me	Trat. externo de choru-me	Vigi-lância	Monit. ambiental	Queima a céu aberto	Animais exceto aves	Presença de catadores			Qtd. mora-dias		
Código	Nome/UF																	Ocor-rência	Até 14 anos	Maior de 14 anos	unidade			
Região Sudeste		Up001	Up050	Up027	Up028	Up029	Up030	Up031	Up052	Up054	Up034	Up032	Up033	Up053	Up035	Up036	Up037	Up038	Up081	Up082	Up083	Up040	Up003	
354170	Quatá/SP	ATERRO CONTROLADO DE QUA	Operação	Sim	Não	Não	Diária	Não	Não	Não	Não	Não	Não	Não	Não	Não	Não	Não				Não	Aterro controlado	
354200	Quintana/SP	ATERRO SANITARIO	Operação	Sim	Não	Não	Diária	Não	Não	Não	Não	Não	Não	Sim	Sim	Não	Não	Não				Não	Aterro sanitário	
354210	Rafard/SP	Rafard	Operação	Sim	Não	Não	Diária	Não	Não	Sim	Não	Não	Não	Sim	Sim	Não	Não	Não				Não	Aterro sanitário	
354230	Redenção da Serra/SP	Aterro Sanitário de Redenção da S	Prévia	Sim	Não	Sim	Semanal	Não	Não	Sim	Não	Sim	Não	Não	Não	Não	Não	Sim	0	2		Não	Aterro sanitário	
354250	Reginópolis/SP	Aterro Controlado de Reginópolis	Operação	Sim	Não	Não	Semanal	Não	Não	Sim	Não	Não	Não	Sim	Não	Não	Não	Não				Não	Aterro controlado	
315420	Resende Costa/MG	Aterro Controlado de Resende Cost	Operação	Sim	Não	Não	Diária	Não	Não	Sim	Não	Não	Não	Não	Sim	Não	Não	Não				Não	Aterro controlado	
315430	Resplendor/MG	ATERRO SANITARIO COMPARTI	Operação	Sim	Sim	Sim	Diária	Sim	Não	Sim	Não	Sim	Não	Sim	Sim	Sim	Não	Não	Não				Não	Aterro sanitário
315440	Ressaquinha/MG	Aterro controlado	Operação	Sim	Não	Não	Semanal	Não	Não	Não	Não	Não	Não	Não	Sim	Não	Não	Não				Não	Aterro controlado	
354280	Ribeira/SP	Aterro Sanitário de Ribeira		Sim	Não	Não	Diária	Não	Não	Não	Não	Não	Não	Não	Não	Sim	Não	Não				Não	Lixão	
354310	Ribeirão Corrente/SP	aterro sanitário em vala	Operação	Sim	Não	Não	Semanal	Não	Não	Não	Não	Não	Não	Não	Sim	Não	Não	Não				Não	Aterro sanitário	
354325	Ribeirão Grande/SP	Aterro Sanitário Estrada Ferreira do	Operação	Sim	Sim	Sim	Diária	Não	Não	Sim	Não	Não	Não	Sim	Sim	Não	Não	Não				Não	Aterro sanitário	
354330	Ribeirão Pires/SP	LARA Central de Tratamento de Re	Operação	Sim	Sim	Sim	Diária	Sim	Sim	Sim	Não	Sim	Sim	Não	Sim	Sim	Não	Não	Não				Não	Aterro sanitário
354340	Ribeirão Preto/SP	Aterro Sanitário Municipal																					Aterro sanitário	
354370	Rincão/SP	Aterro Sanitário de Rincão	Operação	Sim	Não		Diária	Não	Não	Sim	Não	Não	Não	Não	Sim	Não	Não	Sim	0	2		Não	Aterro sanitário	
320435	Rio Bananal/ES	Rio Bananal		Sim	Não	Não	Semanal	Não	Não	Sim	Não	Não	Não	Não	Não	Não	Não	Não				Não	Aterro controlado	
330430	Rio Bonito/RJ	Aterro Sanitário Municipal	Outro tipo	Sim	Sim	Não	Semanal	Não	Não	Não	Não	Sim	Não	Não	Sim	Não	Não	Não				Não	Aterro sanitário	
354390	Rio Claro/SP	Aterro Sanitário Municipal de Rio Cl	Operação	Sim	Sim	Sim	Diária	Sim	Não	Sim	Sim	Sim	Sim	Sim	Sim	Não	Não	Sim	0	15		Não	Aterro sanitário	
330455	Rio de Janeiro/RJ	CTR Gericinó	Operação	Sim	Sim	Sim	Diária	Sim	Não	Sim	Sim	Sim	Não	Não	Sim	Sim	Não	Não	Sim				Não	Aterro sanitário
315510	Rio do Prado/MG	ATERRO CONTROLADO DO RIO	Não existe	Sim	Não	Não	Semanal	Não	Não	Sim	Não	Não	Não	Não	Não	Não	Não	Não				Não	Aterro controlado	
315530	Rio Manso/MG	Rio Manso	Não existe	Sim	Não	Não	Semanal	Não	Não	Não	Não	Não	Não	Não	Sim	Não	Não	Não				Não	Aterro controlado	
320440	Rio Novo do Sul/ES	LIXÃO DE RIO NOVO DO SUL	Não existe	Sim	Não	Não	Semanal	Não	Não	Não	Não	Não	Não	Não	Não	Não	Não	Não				Não	Lixão	
315590	Rio Preto/MG	Aterro sanitário de Rio Preto - MG	Outro tipo	Sim	Sim	Não	Semanal	Não	Não	Sim	Não	Não	Não	Não	Sim	Não	Não	Não				Não	Aterro controlado	
354420	Riolândia/SP	Aterro Sanitário em valas	Operação	Sim	Não	Sim	Diária	Não	Não	Sim	Não	Não	Não	Não	Sim	Não	Não	Não				Não	Aterro sanitário	
354350	Riversul/SP	ATERRO SANITÁRIO DE PADILH	Operação	Sim	Não	Não	Diária	Não	Não	Não	Não	Não	Não	Não	Sim	Não	Não	Não				Não	Aterro sanitário	
315620	Rochedo de Minas/MG	ATERRO SANITÁRIO DE ROCHE	Não existe	Sim	Não	Não	Semanal	Não	Não	Não	Não	Não	Não	Não	Não	Não	Não	Não				Não	Aterro sanitário	
354450	Rubineia/SP	Aterro Controlado	Operação	Sim	Sim	Não	Semanal	Não	Não	Não	Sim	Não	Não	Não	Sim	Não	Não	Não				Não	Aterro controlado	
315670	Sabará/MG	Centro de Disposição de Resíduos	Operação	Sim	Sim	Sim		Sim	Não	Sim	Não		Não	Sim	Sim	Sim	Não	Não	Não				Aterro sanitário	
354470	Sagres/SP	Aterro Sanitário	Operação	Sim	Não	Não	Diária	Não	Não	Não	Não	Não	Não	Não	Sim	Não	Não	Não				Não	Aterro sanitário	
315700	Salinas/MG	Aterro controlado	Não existe		Não			Não	Não		Não	Não	Não	Não									Não	Aterro controlado
315710	Salto da Divisa/MG	PREFEITURA MUNICIPAL		Sim	Não	Não		Não	Não	Não	Não	Não	Não	Não	Sim	Não	Não	Não				Não	Lixão	
354530	Salto de Pirapora/SP	Aterro Sanitário	Operação	Sim	Sim	Não	Diária	Não	Não	Sim	Não	Não	Não	Não	Sim	Não	Não	Não				Não	Aterro controlado	
354540	Salto Grande/SP	Aterro Controlado de Salto Grande		Sim	Sim	Não	Diária	Não	Não	Não	Não	Não	Não	Não	Sim	Não	Não	Não				Não	Aterro controlado	
354520	Salto/SP	Aterro Sanitário	Operação	Sim	Sim	Sim	Diária	Sim	Não	Sim	Não	Sim	Não	Sim	Sim	Sim	Não	Não	Não				Não	Aterro sanitário
354580	Santa Bárbara d'Oeste/SP	Aterro Sanitario Municipal de Santa	Operação	Sim	Sim	Sim	Diária	Sim	Não	Não	Sim	Sim	Não	Sim	Sim	Sim	Não	Não	Não				Não	Aterro controlado

TABELA Up03 - INFORMAÇÕES SOBRE CARACTERÍSTICAS DAS UNIDADES DE PROCESSAMENTO POR DISPOSIÇÃO NO SOLO

ANO DE
REFERÊNCIA
2010

Município de localização		Nome da unidade	Características da unidade por disposição no solo																		Tipo de unidade segundo o município informante		
			Tipo de licença ambiental obtida	Cerca	Inst. adm.	Impermeabilização da base	Frequência da cob. dos resíduos	Drenagem de gases	Aprov. dos gases	Drenagem de águas pluviais	Recirc. de chorume	Drenagem de chorume	Trat. interno de chorume	Trat. externo de chorume	Vigilância	Monit. ambiental	Queima a céu aberto	Animais exceto aves	Presença de catadores			Qtd. moradias	
Código	Nome/UF																	Ocorrência	Até 14 anos	Maior de 14 anos	unidade		
Região Sudeste		Up001	Up050	Up027	Up028	Up029	Up030	Up031	Up052	Up054	Up034	Up032	Up033	Up053	Up035	Up036	Up037	Up038	Up081	Up082	Up083	Up040	Up003
315720	Santa Bárbara/MG	Aterro Sanitário de Santa Bárbara	Instalação																				Aterro controlado
354600	Santa Branca/SP	aterro sanitario	Operação	Sim	Não	Não	Diária	Não	Não	Sim	Não	Não	Não	Não	Sim	Não	Não	Não					Aterro sanitário
354610	Santa Clara d'Oeste/SP	Aterro de Resíduos Solidos	Instalação	Sim	Não	Não	Semanal	Não	Não	Não	Não	Não	Não	Não	Sim	Não	Não	Não					Não Aterro sanitário
354650	Santa Ernestina/SP	Santa Ernestina	Operação	Sim	Não	Não	Semanal	Não	Não	Sim	Não	Não	Não	Não	Não	Não	Não	Não					Não Aterro sanitário
354680	Santa Isabel/SP	Anaconda Ambiental	Operação	Sim	Sim	Sim	Diária	Sim	Sim	Sim	Não	Sim	Não	Sim	Sim	Sim	Não	Não	Não				Não Aterro controlado
354690	Santa Lúcia/SP	Aterro Sanitário	Operação	Sim	Não	Sim	Diária	Não	Não	Sim	Não	Não	Não	Não	Sim	Sim	Não	Não	Não				Não Aterro sanitário
315780	Santa Luzia/MG	ATERRO CONTROLADO	Não existe	Sim	Sim	Não	Diária	Sim	Não	Sim	Sim	Sim	Não	Sim	Sim	Sim	Não	Não	Não				Não Aterro controlado
354700	Santa Maria da Serra/SP	ATERRO SANITÁRIO DE SANTA	Operação	Sim	Não	Não	Diária	Não	Não	Não	Não	Não	Não	Não	Não	Sim	Não	Não	Sim	0	1		Não Aterro sanitário
330460	Santa Maria Madalena/RJ	MTR - Madalena Tratamento de Re	Operação	Sim	Sim	Sim	Diária	Sim	Não	Sim	Sim	Sim	Não	Sim	Sim	Sim	Não	Não	Não				Não Aterro sanitário
354710	Santa Mercedes/SP	Aterro Controlado	Operação	Sim	Sim	Sim	Diária	Não	Não	Sim	Não	Não	Não	Não	Não	Sim	Não	Não	Sim	0	3		Não Aterro controlado
354750	Santa Rita do Passa Quatro/SP	Aterro Sanitário de Santa Rita do P	Prévia	Sim	Sim	Sim	Diária	Não	Não	Sim	Não	Não	Não	Não	Sim	Sim	Não	Não	Sim	0	20		Não Aterro sanitário
315960	Santa Rita do Sapucaí/MG	Aterro controlado municipal de resi	Não existe	Sim	Não	Não	Diária	Não	Não	Sim	Não	Sim	Não	Não	Sim	Sim	Não	Não	Não				Não Aterro controlado
315980	Santa Vitória/MG	ATERRO CONTROLADO DE SAN	Outro tipo	Sim	Sim	Não	Diária	Não	Não	Sim	Não	Não	Não	Não	Não	Não	Não	Não	Não				Não Aterro controlado
354720	Santana da Ponte Pensa/SP	ATERRO SANITÁRIO	Operação	Sim	Não	Não	Semanal	Não	Não	Não	Não	Não	Não	Não	Não	Sim	Não	Não	Não				Não Aterro sanitário
354730	Santana de Parnaíba/SP	ATERRO TECILIX SERVIÇOS UR																					Aterro sanitário
315870	Santana do Garambéu/MG	Aterro Sanitário Santana do Garam		Sim	Não	Não	Semanal	Não	Não	Sim	Não	Não	Não	Não	Não	Sim	Não	Não	Não				Não Aterro controlado
354770	Santo Anastácio/SP	Aterro Sanitário de Santo Anastácio	Operação	Sim	Não	Não	Diária	Não	Não	Sim	Não	Sim	Não	Não	Sim	Sim	Não	Não	Não				Não Aterro sanitário
354790	Santo Antônio da Alegria/SP	Aterro Sanitario Municipal	Operação	Sim	Não	Não		Não	Não	Não	Não	Não	Não	Não	Não	Sim	Não	Não	Não				Não Aterro sanitário
315990	Santo Antônio do Amparo/MG	Aterro Cascalho	Operação	Sim	Não	Não	Diária	Não	Não	Sim	Não	Não	Não	Não	Não	Sim	Não	Não	Não				Não Aterro controlado
316030	Santo Antônio do Jacinto/MG	LIXÃO DE SANTO ANTÔNIO DO J		Sim	Não	Não		Não	Não	Sim	Não	Não	Não	Não	Sim	Não	Sim	Sim	Sim	2			Não Lixão
316040	Santo Antônio do Monte/MG	Aterro Controlado do Município de	Não existe	Sim	Não	Não	Diária	Não	Não	Sim	Não	Não	Não	Não	Sim	Sim	Não	Não	Não				Não Aterro controlado
316060	Santo Hipólito/MG	Aterro Sanitário	Não existe	Sim	Não	Não	Semanal	Não	Não	Não	Não	Não	Não	Não	Não	Não	Não	Não	Não				Não Aterro sanitário
354840	Santópolis do Aguapeí/SP	ATERRO MUNICIPAL	Instalação	Sim	Sim	Não	Diária	Não	Não	Sim	Não	Não	Não	Sim	Não	Sim	Não	Não	Não				Não Aterro sanitário
354850	Santos/SP	Aterro Sanitário Sítio das Neves	Operação	Sim	Sim	Sim	Semanal	Sim	Sim	Sim	Não	Sim	Sim	Sim	Sim	Sim	Não	Não	Não				Não Aterro sanitário
354890	São Carlos/SP	Aterro Sanitário Municipal	Operação	Sim	Sim	Sim	Diária	Sim	Não	Sim	Não	Sim	Não	Sim	Sim	Sim	Não	Não	Não				Não Aterro sanitário
316095	São Domingos das Dores/MG	Aterro Controlado de São Domingo		Sim	Sim	Não	Semanal	Sim	Não	Sim	Não	Sim	Sim	Não	Não	Sim	Não	Não	Não				Não Aterro controlado
316105	São Félix de Minas/MG	Aterro Controlado	Operação	Sim	Não	Não	Semanal	Não	Não	Sim	Não	Sim	Não	Não	Não	Sim	Não	Não	Não				Não Aterro controlado
316140	São Francisco do Glória/MG	SÃO FRANCISCO DO GLÓRIA	Operação	Sim	Não	Sim	Diária	Sim	Não	Sim	Não	Não	Não	Não	Sim	Sim	Não	Não	Não				Não Aterro controlado
320470	São Gabriel da Palha/ES	Usina de Triagem	Operação	Sim	Sim	Sim	Semanal	Sim	Não	Não	Não	Sim	Não	Não	Sim	Não	Não	Não	Não				Não Aterro controlado
316160	São Geraldo da Piedade/MG	Aterro Controlado de São Geraldo d		Sim	Não	Não	Semanal	Não	Não	Sim	Não	Não	Não	Não	Não	Não	Não	Não	Não				Não Aterro controlado
316165	São Geraldo do Baixo/MG	LIXÃO DE SÃO GERALDO DO BA	Não existe	Sim	Sim	Não	Diária	Não	Não	Não	Não	Não	Não	Não	Não	Sim	Sim	Não	Não				Lixão
316170	São Gonçalo do Abaeté/MG	ATERRO CONTROLADO	Instalação	Sim	Não	Não	Diária	Não	Não	Sim	Não	Não	Não	Não	Não	Não	Não	Não	Não				Não Aterro controlado
316200	São Gonçalo do Sapucaí/MG	ATERRO CONTROLADO DE SÃO	Operação	Sim	Não	Não	Semanal	Não	Não	Não	Não	Não	Não	Não	Não	Não	Não	Não	Não				Não Aterro controlado
330490	São Gonçalo/RJ	Aterro de Itaoca - CTR Alcantara	Operação	Não	Sim	Sim	Diária	Sim	Não	Não	Sim	Sim	Sim	Não	Sim	Sim	Não	Sim	Sim				Não Aterro sanitário

TABELA Up03 - INFORMAÇÕES SOBRE CARACTERÍSTICAS DAS UNIDADES DE PROCESSAMENTO POR DISPOSIÇÃO NO SOLO

ANO DE
REFERÊNCIA
2010

Município de localização		Nome da unidade	Características da unidade por disposição no solo																		Tipo de unidade segundo o município informante		
			Tipo de licença ambiental obtida	Cerca	Inst. adm.	Impermeabilização da base	Frequência da cob. dos resíduos	Drenagem de gases	Aprov. dos gases	Drenagem de águas pluviais	Recirc. de chorume	Drenagem de chorume	Trat. interno de chorume	Trat. externo de chorume	Vigilância	Monit. ambiental	Queima a céu aberto	Animais exceto aves	Presença de catadores			Qtd. moradias	
Código	Nome/UF																	Ocorrência	Até 14 anos	Maior de 14 anos	unidade		
Região Sudeste		Up001	Up050	Up027	Up028	Up029	Up030	Up031	Up052	Up054	Up034	Up032	Up033	Up053	Up035	Up036	Up037	Up038	Up081	Up082	Up083	Up040	Up003
316210	São Gotardo/MG	Aterro Controlado Municipal	Não existe	Sim	Não	Não	Diária	Não	Não	Sim	Não	Não	Não	Não	Não	Não	Não	Não				Não	Lixão
354910	São João da Boa Vista/SP	São João da Boa Vista	Operação	Sim	Sim	Sim	Diária	Não	Não	Sim	Não	Sim	Não	Sim	Sim	Não	Não	Não				Não	Aterro sanitário
354925	São João de Itacema/SP	Aterro Controlado de São João de Ir	Operação	Sim	Não	Não	Diária	Não	Não	Não	Não	Não	Não	Não	Sim	Não	Não	Não				Não	Aterro controlado
316250	São João del Rei/MG	Aterro Controlado Não Regularizad	Outro tipo	Sim	Não	Não	Diária	Não	Não	Não	Não	Não	Não	Sim	Sim	Não	Sim	Sim				Não	Aterro controlado
316280	São João Evangelista/MG	UTC - Usina de triagem e Compost	Operação																				Aterro controlado
316294	São José da Barra/MG	Aterro Contolado Boa Vista	Outro tipo	Sim	Sim	Não	Diária	Não	Não	Sim	Não	Não	Não	Sim	Sim	Não	Não	Não				Não	Aterro controlado
320480	São José do Calçado/ES	Lixão de São José do Calçado	Não existe	Sim	Não	Não	Diária	Sim	Não	Sim	Não	Sim	Não	Sim	Sim	Sim	Não	Não				Não	Lixão
316350	São José do Jacuri/MG	aterro sanitário	Outro tipo	Sim	Não	Sim	Diária	Não	Não	Sim	Não	Não	Não	Não	Não	Não	Não	Não				Não	Aterro controlado
354970	São José do Rio Pardo/SP	Aterro Sanitário de São José do Rio	Operação	Sim	Não	Sim	Semanal	Sim	Não	Sim	Não	Sim	Não	Sim	Não	Sim	Não	Não	Não			Não	Aterro sanitário
354980	São José do Rio Preto/SP	ATERRO CONSTROESTE	Operação	Sim	Sim	Sim	Diária	Sim	Não	Sim	Não	Sim	Sim	Sim	Sim	Não	Não	Não				Não	Aterro sanitário
354980	São José do Rio Preto/SP	Aterro Municipal		Sim	Sim	Não		Sim	Não	Sim	Não	Sim	Sim	Não	Sim	Sim	Não	Não	Não				Aterro controlado
354990	São José dos Campos/SP	Estação de Tratamento de Resíduo	Operação	Sim	Sim	Sim	Diária	Sim	Não	Sim	Não	Sim	Sim	Não	Sim	Sim	Não	Não	Não			Não	Aterro sanitário
354995	São Lourenço da Serra/SP	ATERRO SANITÁRIO ESSENCIS	Operação	Sim	Sim	Sim	Diária	Sim		Sim		Sim		Sim		Não	Não	Não					Aterro sanitário
355000	São Luis do Paraitinga/SP	Aterro	Operação	Sim	Não	Não	Diária	Não	Não	Sim	Não	Não	Não	Sim	Sim	Não	Não	Não				Não	Aterro controlado
320490	São Mateus/ES	LIXÃO BAIRRO LIBERDADE	Não existe	Sim	Não	Não	Diária	Não	Não	Não	Não	Não	Não	Sim	Sim	Não	Não	Não				Não	Lixão
355030	São Paulo/SP	Aterro Bandeirantes	Operação	Sim	Sim	Sim		Sim	Sim	Sim	Sim	Sim	Não	Sim	Sim	Sim	Não	Não	Não			Não	Aterro sanitário
355030	São Paulo/SP	C.T.R. Leste	Operação	Sim	Sim	Sim	Diária	Sim		Sim		Sim		Sim	Sim	Sim		Não	Não			Não	Aterro sanitário
355030	São Paulo/SP	CDR PEDREIRA - Centro de Dispo		Sim	Sim	Sim	Diária	Sim	Sim	Sim		Sim	Não	Sim	Sim	Sim	Não	Não	Não			Não	Aterro sanitário
316390	São Pedro da União/MG	Prefeitura Municipal	Outro tipo	Sim	Não	Não	Semanal	Não	Não	Sim	Não	Não	Não	Não	Não	Não	Não	Não				Não	Aterro controlado
355050	São Pedro do Turvo/SP	Aterro Sanitário Municipal	Operação	Sim	Não	Não	Diária	Não	Não	Não	Não	Não	Não	Não	Não	Não	Não	Não	Sim	0	1	Não	Aterro sanitário
355040	São Pedro/SP	Aterro Sanitário de São Pedro	Operação	Sim	Sim	Sim	Semanal	Sim	Não	Sim	Não	Sim	Sim	Não	Sim	Sim	Não	Não	Não			Não	Aterro sanitário
355080	São Sebastião da Grama/SP	Aterro Sanitário Municipal	Não existe	Sim	Não	Não	Diária	Não	Não	Sim	Não	Não	Não	Não	Sim	Não	Não	Não				Não	Lixão
316450	São Sebastião do Maranhão/MG	Lixão	Outro tipo	Sim	Não	Não	Semanal	Não	Não	Não	Não	Não	Não	Não	Não	Não	Não	Não	Sim	0	2	Não	Lixão
316470	São Sebastião do Paraíso/MG	Aterro Controlado Municipal																					Aterro controlado
316480	São Sebastião do Rio Preto/MG	Aterro Controlado	Não existe	Sim	Não	Não	Semanal	Não	Não	Não	Não	Não	Não	Não	Sim	Não	Não	Não				Não	Aterro controlado
355070	São Sebastião/SP	Aterro da Baleia	Outro tipo																				Lixão
355070	São Sebastião/SP	Aterro da Baleia-2	Não existe																				Aterro controlado
316500	São Tiago/MG	PREFEITURA MUNICIPAL DE SÃ	Operação	Sim	Não	Sim	Diária	Sim	Não	Sim	Sim	Sim	Sim	Sim	Sim	Sim	Não	Não				Não	Aterro controlado
316640	Seritinga/MG	Aterro controlado		Sim	Não	Não	Semanal	Não	Não	Não	Não	Não	Não	Não	Não	Não	Não	Não				Não	Aterro controlado
316670	Serra dos Aimorés/MG	Aterro Controlado de Serra dos Aim	Não existe	Sim	Não	Não	Semanal	Não	Não	Sim	Não	Não	Não	Não	Sim	Sim	Não	Não	Não			Não	Aterro controlado
320500	Serra/ES	Aterro Sanitário de Vila Nova de Co	Operação	Sim	Sim	Sim		Sim	Sim	Sim	Sim	Sim	Sim	Não	Sim	Sim	Não	Não	Não			Não	Aterro sanitário
316690	Serrania/MG	Prefeitura Municipal de Serrania	Prévia	Sim	Não	Não	Diária	Sim	Não	Sim	Não	Não	Não	Não	Sim	Não	Não	Não				Não	Aterro sanitário
316710	Serro/MG	Aterro Controlado Municipal de Serr	Não existe	Sim	Sim	Sim	Diária	Não	Não	Sim	Não	Sim	Não	Não	Sim	Sim	Não	Não	Não			Não	Aterro controlado
316720	Sete Lagoas/MG	Disposição Final de Resíduos Sólid	Instalação	Sim	Sim	Sim		Sim	Não	Sim	Não	Sim	Sim	Não	Não	Não	Não	Sim	Sim			Não	Aterro controlado

TABELA Up03 - INFORMAÇÕES SOBRE CARACTERÍSTICAS DAS UNIDADES DE PROCESSAMENTO POR DISPOSIÇÃO NO SOLO

ANO DE
REFERÊNCIA
2010

Município de localização		Nome da unidade	Características da unidade por disposição no solo																		Tipo de unidade segundo o município informante		
			Tipo de licença ambiental obtida	Cerca	Inst. adm.	Impermeabilização da base	Frequência da cob. dos resíduos	Drenagem de gases	Aprov. dos gases	Drenagem de águas pluviais	Recirc. de chorume	Drenagem de chorume	Trat. interno de chorume	Trat. externo de chorume	Vigilância	Monit. ambiental	Queima a céu aberto	Animais exceto aves	Presença de catadores			Qtd. moradias	
Código	Nome/UF																		Ocorrência	Até 14 anos	Maior de 14 anos	unidade	
Região Sudeste		Up001	Up050	Up027	Up028	Up029	Up030	Up031	Up052	Up054	Up034	Up032	Up033	Up053	Up035	Up036	Up037	Up038	Up081	Up082	Up083	Up040	Up003
316750	Simão Pereira/MG	Aterro Controlado de Simão Pereira		Sim	Não	Não	Semanal	Não	Não	Sim	Não	Não	Não	Não	Não	Não	Não	Não	Não			Não	Aterro controlado
316760	Simonésia/MG	LIXÃO DE SIMONÉSIA	Instalação	Não	Não	Não	Semanal	Não	Não	Não	Não	Não	Não	Não	Não	Não	Sim	Não	Sim		6	Não	Lixão
355210	Socorro/SP	Aterro Sanitário Municipal	Operação	Sim	Sim	Sim	Diária	Sim	Não	Sim	Sim	Sim	Não	Não	Sim	Sim	Não	Não	Não			Não	Aterro sanitário
316780	Soledade de Minas/MG	ATERRO CONTROLADO DE SOL	Não existe	Sim	Não	Não	Semanal	Não	Não	Sim	Não	Sim	Sim	Sim	Não	Sim	Não	Não	Sim		3	Não	Aterro controlado
355220	Sorocaba/SP	Aterro Sanitário Industrial Municipal	Operação	Sim	Sim	Sim	Diária	Sim	Não	Sim	Não	Sim	Não	Sim	Sim	Sim	Não	Não	Não				Aterro sanitário
355230	Sud Mennucci/SP	Aterro Sanitário Sud Mennucci	Operação	Sim	Não	Não	Semanal	Não	Não	Sim	Não	Não	Não	Não	Não	Sim	Não	Não	Não			Não	Aterro sanitário
355255	Suzanópolis/SP	Aterro Sanitário de Suzanópolis	Operação	Sim	Não	Não	Diária	Não	Não	Não	Não	Não	Não	Não	Não	Não	Não	Não	Não			Não	Aterro sanitário
355270	Tabatinga/SP	ATERRO SANITARIO MUNICIPAL	Operação	Sim	Não	Não	Diária	Não	Não	Não	Não	Não	Não	Não	Não	Não	Não	Não	Não			Não	Aterro sanitário
316800	Taiobeiras/MG	Aterro Controlado	Não existe	Sim	Sim	Não	Diária	Não	Não	Não	Não	Não	Não	Não	Sim	Não	Não	Não	Não			Não	Aterro controlado
355330	Tambau/SP	Aterro em Valas de Tambau	Operação	Sim	Sim	Sim	Diária	Não	Não	Sim	Não	Não	Não	Não	Sim	Sim	Não	Não	Não			Não	Aterro controlado
316820	Tapirai/MG	LIXÃO DE TAPIRAI	Não existe																				Lixão
355350	Tapirai/SP	Aterro Sanitário Municipal	Instalação	Sim	Sim	Não	Diária	Sim	Não	Não	Não	Não	Não	Não	Sim	Sim	Não	Não	Não			Não	Aterro sanitário
355370	Taquaritinga/SP	Aterro controlado de RS de Taquari	Outro tipo	Sim	Sim	Não	Diária	Não	Não	Sim	Não	Não	Não	Não	Sim	Sim	Não	Não	Não			Não	Aterro controlado
355380	Taquarituba/SP	Taquarituba	Operação	Sim	Não	Não	Diária	Não	Não	Sim	Não	Não	Não	Não	Sim	Sim	Não	Não	Não			Não	Aterro sanitário
355400	Tatui/SP	Aterro Municipal de Tatui	Não existe	Sim	Sim	Não	Diária	Não	Não	Sim	Não	Não	Não	Não	Não	Não	Não	Não	Não			Não	Aterro controlado
355410	Taubaté/SP	Aterro Sanitário Municipal	Não existe	Sim	Sim	Não	Diária	Sim	Sim	Sim	Sim	Sim	Sim	Sim	Sim	Sim	Sim	Sim	Sim	Não		0	Aterro controlado
316850	Teixeiras/MG	Lixão de Teixeiras	Não existe	Sim	Não	Não	Semanal	Não	Não	Sim	Não	Não	Não	Não	Não	Não	Sim	Não	Não			Não	Lixão
355430	Teodoro Sampaio/SP	Aterro em Valas Teodoro Sampaio	Operação	Sim	Não	Não	Diária	Não	Não	Não	Não	Não	Não	Não	Não	Sim	Não	Não	Não			Não	Aterro controlado
316860	Teófilo Otoni/MG	Aterro Controlado	Prévia	Sim	Sim	Sim	Diária	Sim	Não	Sim	Não	Não	Não	Não	Sim	Sim	Não	Não	Não			Não	Aterro controlado
355440	Terra Roxa/SP	Aterro Sanitário em Valas de Terra	Operação	Sim	Não	Não		Não	Não	Não	Não	Não	Não	Não	Não	Sim	Não	Não	Não			Não	Aterro sanitário
316900	Tocantins/MG	Centro de Tratamneto de Resíduos	Operação	Sim	Sim	Sim	Diária	Sim	Não	Sim	Não	Sim	Sim	Não	Sim	Sim	Não	Não	Não			Não	Aterro sanitário
355465	Torre de Pedra/SP	Aterro Controlado de Torre de Pedr	Operação	Sim	Não	Não	Diária	Não	Não	Sim	Não	Não	Não	Não	Não	Sim	Não	Não	Não			Não	Aterro controlado
355480	Tremembé/SP	Resicontrol Serviços Ambientais	Operação	Sim	Sim	Sim	Diária	Sim	Sim	Sim	Não	Sim	Não	Sim	Sim	Sim	Não	Não	Não			Não	Aterro sanitário
316930	Três Corações/MG	aterro sanitário	Operação	Sim	Sim	Sim	Diária	Sim	Não	Sim	Não	Sim	Sim	Não	Sim	Sim	Não	Não	Não			Não	Aterro sanitário
355490	Três Fronteiras/SP	Aterro Sanitário em Valas	Operação	Sim	Não	Não	Diária	Não	Não	Sim	Não	Não	Não	Não	Sim	Sim	Não	Não	Não			Não	Aterro sanitário
316935	Três Marias/MG	Aterro Controlado Municipal	Não existe	Sim	Sim	Não	Diária	Não	Não	Sim	Não	Sim	Não	Não	Sim	Não	Não	Não	Não			Não	Aterro controlado
355500	Tupá/SP	Aterro Sanitário Municipal	Operação	Sim	Sim	Sim	Diária	Sim	Não	Sim	Sim	Sim	Sim	Não	Sim	Sim	Não	Não	Não			Não	Aterro sanitário
317000	Ubai/MG	Lixão de Ubai	Prévia	Sim	Sim	Não	Diária	Não	Não		Não	Não						Não				Não	Lixão
317010	Uberaba/MG	Aterro Controlado (Antigo)	Não existe	Sim	Sim	Não	Semanal	Não	Não	Não	Não	Não	Não	Não	Sim	Não	Não	Não	Não			Não	Aterro controlado
317010	Uberaba/MG	Aterro Sanitário	Operação	Sim	Sim	Sim	Diária	Sim	Não	Sim	Não	Sim	Sim	Não	Sim	Sim	Não	Não	Não			Não	Aterro sanitário
317020	Uberlândia/MG	Aterro Sanitário Municipal	Operação	Sim	Sim	Sim	Diária	Sim	Não	Sim	Não	Sim	Não	Sim	Sim	Sim	Não	Não	Não			Não	Aterro sanitário
355550	Ubirajara/SP	aterro sanitário	Instalação	Sim	Não	Não	Diária	Não	Não	Não	Não	Não	Não	Não	Não	Não	Não	Não	Não				Aterro sanitário
317043	União de Minas/MG	Aterro Controlado	Não existe	Sim	Não	Não	Semanal	Não	Não	Não	Não	Não	Não	Não	Não	Sim	Não	Não	Não			Não	Aterro controlado
355580	Urânia/SP	Aterro Sanitário em Valas	Instalação	Sim	Não	Não	Diária	Não	Não	Sim	Não	Não	Não	Não	Não	Sim	Não	Não	Não				Aterro controlado

TABELA Up03 - INFORMAÇÕES SOBRE CARACTERÍSTICAS DAS UNIDADES DE PROCESSAMENTO POR DISPOSIÇÃO NO SOLO

ANO DE REFERÊNCIA
2010

Município de localização		Nome da unidade	Características da unidade por disposição no solo																		Tipo de unidade segundo o município informante		
			Tipo de licença ambiental obtida	Cerca	Inst. adm.	Impermeabilização da base	Frequência da cob. dos resíduos	Drenagem de gases	Aprov. dos gases	Drenagem de águas pluviais	Recirc. de chorume	Drenagem de chorume	Trat. interno de chorume	Trat. externo de chorume	Vigilância	Monit. ambiental	Queima a céu aberto	Animais exceto aves	Presença de catadores			Qtd. moradias	
Ocorrência	Até 14 anos	Maior de 14 anos																	unidade				
Código	Nome/UF																						
Região Sudeste		Up001	Up050	Up027	Up028	Up029	Up030	Up031	Up052	Up054	Up034	Up032	Up033	Up053	Up035	Up036	Up037	Up038	Up081	Up082	Up083	Up040	Up003
317047	Uruana de Minas/MG	Aterro Controlado	Não existe	Sim	Não	Sim	Semanal	Não	Não	Não	Não	Não	Não	Não	Sim	Não	Não	Não				Não	Aterro sanitário
317052	Uruçuia/MG	SECRETARIA MUNICIPAL DE ME	Prévia	Sim	Sim	Sim	Semanal	Não	Não	Sim	Não	Sim	Sim	Não	Não	Sim	Não	Não	Sim	0	10	Não	Aterro sanitário
355600	Urupês/SP	Aterro Sanitário em valas	Operação	Sim	Não	Não	Diária	Não	Não	Sim	Não	Não	Não	Não	Sim	Não	Não	Não				Não	Aterro sanitário
330610	Valença/RJ	Lixão de Quirino	Outro tipo	Sim	Não	Não		Não	Não	Não	Não	Não	Não	Não	Sim	Sim	Não	Não				Não	Lixão
355630	Valparaíso/SP	Aterro Sanitário Municipal de Valpa	Operação	Sim	Sim	Não	Diária	Não	Não	Sim	Não	Não	Não	Não	Sim	Não	Não	Não				Não	Aterro sanitário
320503	Vargem Alta/ES	Lixão Boa Esperança		Não	Não	Não	Semanal	Não	Não	Não	Não	Não	Não	Não	Não	Não	Não	Não	Sim	0	2	Não	Lixão
317060	Vargem Bonita/MG	Aterro Controlado	Não existe	Sim	Não	Não	Semanal	Não	Não	Sim	Não		Não	Não	Não	Não	Não	Não					Aterro controlado
355640	Vargem Grande do Sul/SP	Aterro Sanitário	Não existe	Sim	Não	Sim	Diária	Não	Não	Não	Não	Não	Não	Sim	Sim	Não	Não	Não				Não	Aterro sanitário
355640	Vargem Grande do Sul/SP	lixão	Não existe	Sim	Não	Sim	Diária	Não	Não	Não	Não	Não	Não	Sim	Sim	Não	Não	Não				Não	Lixão
317070	Varginha/MG	Aterro Controlado de Varginha	Outro tipo																				Aterro controlado
330615	Varre-Sai/RJ	Lixão de Varre-Sai	Não existe	Sim	Não	Não		Não	Não	Não	Não	Não	Não	Não	Não	Não	Não		Sim	0	0	Não	Lixão
317080	Várzea da Palma/MG	Lixão de Várzea da Palma	Não existe	Sim	Não	Não	Semanal	Não	Não	Não	Não	Não	Não	Não	Não	Não	Não	Não				Não	Lixão
330620	Vassouras/RJ	Prefeitura Municipal de Vassouras	Operação																				Aterro controlado
317115	Vermelho Novo/MG	Aterro controlado de Vermelho Nov	Outro tipo	Sim	Não	Não	Semanal	Não	Não	Sim	Não	Não	Não	Não	Não	Não	Não	Não	Não			Não	Aterro controlado
317120	Vespasiano/MG	ATERRO CONTROLADO	Não existe	Sim	Sim	Sim	Diária	Não	Não	Sim	Não	Sim	Sim	Não	Sim	Sim	Não	Não	Não			Não	Aterro controlado
317130	Viçosa/MG	Aterro Sanitário	Prévia	Sim	Sim	Sim	Diária	Sim	Não	Não	Não	Sim	Não	Não	Sim	Sim	Não	Não	Não			Não	Aterro sanitário
320515	Vila Pavão/ES	Prefeitura Municipal de Vila Pavão -	Outro tipo	Não	Não	Não	Diária	Não	Não	Não	Não	Não	Não	Não	Não	Sim	Não	Não				Não	Lixão
355680	Viradouro/SP	Viradouro	Operação	Sim	Não	Não	Diária	Não	Não	Não	Não	Não	Não	Sim	Sim	Não	Sim	Não				Não	Aterro sanitário
317170	Virginia/MG	ATERRO SANITÁRIO DO BAIRRO	Operação	Sim	Não	Não	Semanal	Não	Não	Sim	Não	Não	Não	Não	Sim	Não	Não	Não				Não	Aterro sanitário
317200	Visconde do Rio Branco/MG	ATERRO SANITÁRIO	Operação	Sim	Sim	Sim	Diária	Sim	Não	Sim	Não	Sim	Sim	Não	Sim	Sim	Não	Não	Não			Não	Aterro sanitário
330630	Volta Redonda/RJ	Aterro Controlado	Não existe	Não	Sim	Não	Diária	Sim	Não	Sim	Sim	Sim	Não	Não	Sim	Sim	Não	Não				Não	Aterro controlado
355700	Votorantim/SP	Aterro Sanitário Municipal de Votor	Operação	Sim	Sim	Sim	Diária	Sim	Não	Sim	Não	Sim	Não	Sim	Sim	Sim	Não	Não	Não			Não	Aterro sanitário
355710	Votuporanga/SP	Aterro Sanitário Proposta Engenhar	Operação	Sim	Sim	Sim	Diária	Sim	Não	Sim	Sim	Sim	Não	Não	Sim	Sim	Não	Não	Não			Não	Aterro sanitário

TABELA Up04
INFORMAÇÕES SOBRE A QUANTIDADE DE EQUIPAMENTOS
DAS UNIDADES DE PROCESSAMENTO POR DISPOSIÇÃO NO SOLO
(ATERROS SANITÁRIOS, CONTROLADOS E LIXÕES)

TABELA Up04 - INFORMAÇÕES SOBRE A QUANTIDADE DE EQUIPAMENTOS DAS UNIDADES DE PROCESSAMENTO POR DISPOSIÇÃO NO SOLO

ANO DE
REFERÊNCIA
2010

Município onde está a unidade Código Nome/UF	Nome da unidade	Tipo de unidade, segundo o município informante	Qtde. de equip. públicos usados rotineiramente na unidade de disposição							Qtde. de equip. privados usados rotineiramente na unidade de disposição						
			Trator de esteiras	Retroes- cavadeira	Pá carre- gadeira	Caminhão basculante	Caminhão pipa	Trator com rolo com- partante	Outro s	Trator de esteiras	Retroes- cavadeira	Pá carre- gadeira	Caminhão basculante	Caminhão pipa	Trator com rolo com- partante	Outros
			unidade	unidade	unidade	unidade	unidade	unidade	unidade	unidade	unidade	unidade	unidade	unidade	unidade	unidade
Região Sudeste	Up001	Up003	Up015	Up016	Up017	Up018	Up071	Up069	Up019	Up020	Up021	Up022	Up023	Up075	Up073	Up024
310050 Açucena/MG	LIXÃO MUNICIPAL	Lixão				1							0			
350020 Adolfo/SP	ATERRO SANITARIO MUNICIPAL EM VALAS -	Aterro sanitário		1	1	1					0	0	0			
320010 Afonso Cláudio/ES	ATERRO CONTROLADO DO MUNICÍPIO DE AFO	Aterro controlado	1	1						0	0					
310070 Água Comprida/MG	ATERRO CONTROLADO	Aterro controlado	0	1	0	1				0	0	0	0			
350030 Aguai/SP	ATERRO SANITÁRIO EM VALAS	Aterro controlado		1							0					
310080 Aguanil/MG	Aterro Controlado de Aguanil	Aterro controlado		0		0					0		0			
310110 Aimorés/MG	ATERRO SANITÁRIO	Aterro sanitário	1			1			1	0			0			0
310160 Alfenas/MG	Aterro controlado Alfenas	Aterro controlado	2	1	1	2	0	1	0	0	0	0	0	0	0	0
310180 Alpercata/MG	Lixão de Alpercata	Lixão	4	1		1	1			0	0		0	0		
350090 Altair/SP	Aterro de Resíduos Sólidos Domiciliares em Valas	Aterro controlado				1							0			
350110 Alto Alegre/SP	unidade de alto alegre(novo cadastro)	Aterro sanitário				1							0			
315350 Alto Jequitibá/MG	Lixão Unidade 1	Lixão				1							0			
350115 Alumínio/SP	ATERRO SANITÁRIO MUNICIPAL	Aterro sanitário	0	0		0			0	1	1		1			1
350120 Álvares Florence/SP	Prefeitura Municipal Álvares Florence	Aterro sanitário		1	1	1	1				0	0	0	0		
350130 Álvares Machado/SP	Aterro Controlado de Álvares Machado	Aterro controlado		1	1						0	0				
350150 Alvinlândia/SP	ATERRO SANITÁRIO MUNICIPAL	Aterro sanitário			1							0				
310240 Alvorada de Minas/MG	Aterro Controlado de Alvorada de Minas	Aterro controlado				1			1				0			0
350160 Americana/SP	Aterro Sanitário do Salto Grande	Aterro controlado	1		1	1	1			0		0	0	0		
350190 Amparo/SP	Aterro Sanitário Municipal de Amparo	Aterro sanitário	1		1	1	1		0	1		0	2	0		1
310260 Andradas/MG	Aterro Sanitário do Município de Andradas	Aterro sanitário	0	1		1				1	0		0			
310280 Andrelândia/MG	Aterro Controlado	Aterro controlado	0	1	0	0	0	0	0	0	0	0	0	0	0	0
350220 Angatuba/SP	Aterro sanitário de Angatuba	Aterro sanitário	0	1	0	2	0	0	0	0	0	0	0	0	0	0
330010 Angra dos Reis/RJ	Ariró	Aterro controlado														
350230 Anhembi/SP	Anhembi	Aterro sanitário			1				1			0				0
350240 Anhumas/SP	PREFEITURA MUNICIPAL DE ANHUMAS	Aterro controlado		1	1	1					0	0	0			
310290 Antônio Carlos/MG	ATERRO CONTROLADO	Aterro controlado		0		1					1		0			
350260 Aparecida d'Oeste/SP	Aterro de Resíduos sólidos	Aterro sanitário			1	1						0	0			
350270 Apiaí/SP	Aterro Sanitário de Apiaí	Aterro sanitário				1							0			
350280 Araçatuba/SP	Aterro de Araçatuba-SP	Aterro sanitário	0	0	0	0	0		0	0	0	0	0	0		0
320060 Aracruz/ES	AMBITEC	Aterro sanitário	0	0	0	0	0	0	0	2	1	2	5	2	1	2
310340 Araçuaí/MG	Aterro	Aterro controlado	1	1	2	2	2			0	1	0	0	1		
310350 Araguari/MG	Aterro Controlado	Aterro sanitário	1	1		0				0	0		1			
350310 Arandu/SP	Aterro Sanitário de Arandu	Aterro sanitário		2	0	0					0	0	0			
350315 Arapeí/SP	Aterro Controlado	Aterro controlado			1							0				
310375 Araporã/MG	Aterro Controlado de Araporã	Aterro controlado														
350335 Arco-Íris/SP	Aterro Sanitário em Valas	Aterro controlado		1					1		0					0
310420 Arcos/MG	Aterro Amâncio Alves	Aterro sanitário	0							0						
310445 Aricanduva/MG	ATERRO CONTROLADO MUNICIPAL	Aterro controlado	1	0	0	1	0	0	1	0	0	0	0	0	0	0
350400 Assis/SP	Aterro Sanitário de Rejeitos	Aterro controlado	1	2	3	4	1			0	0	0	0	0		

TABELA Up04 - INFORMAÇÕES SOBRE A QUANTIDADE DE EQUIPAMENTOS DAS UNIDADES DE PROCESSAMENTO POR DISPOSIÇÃO NO SOLO

ANO DE
REFERÊNCIA
2010

Município onde está a unidade		Nome da unidade	Tipo de unidade, segundo o município informante	Qtde. de equip. públicos usados rotineiramente na unidade de disposição							Qtde. de equip. privados usados rotineiramente na unidade de disposição						
				Trator de esteiras	Retroes- cavadeira	Pá carre- gadeira	Caminhão basculante	Caminhão pipa	Trator com rolo com- partador	Outro s	Trator de esteiras	Retroes- cavadeira	Pá carre- gadeira	Caminhão basculante	Caminhão pipa	Trator com rolo com- partador	Outros
Código	Nome/UF			unidade	unidade	unidade	unidade	unidade	unidade	unidade	unidade	unidade	unidade	unidade	unidade	unidade	
Região Sudeste		Up001	Up003	Up015	Up016	Up017	Up018	Up071	Up069	Up019	Up020	Up021	Up022	Up023	Up075	Up073	Up024
350440	Avanhandava/SP	Aterro Sanitário em Valas - Brasil	Aterro sanitário	0	0	1	0	0		1	0	0	0	0	0		0
320080	Baixo Guandu/ES	Unidade de Tratamento de Lixo	Aterro controlado	1	1		0	1			0	0		3	1		
350470	Balbinos/SP	BALBINOS - PREFEITURA MUNICIPAL DE BAL	Aterro sanitário		1	1	1					0	0	0			
350500	Barão de Antonina/SP	Aterro Sanitário de Barão de Antonina	Aterro sanitário														
310540	Barão de Cocais/MG	Aterro Sanitário de Barão de Cocais	Aterro sanitário	0	0						1	1					
310560	Barbacena/MG	Aterro Controlado	Aterro controlado	0	0		0				1	1		1			
350530	Barra Bonita/SP	Barra Bonita	Aterro sanitário	0	0	0	0	1	0	0	4	1	1	3	0	0	0
350535	Barra do Chapéu/SP	Aterro Sanitário - Realce	Aterro sanitário		1		2					0		0			
310570	Barra Longa/MG	Prefeitura Municipal de Barra Longa	Aterro controlado		1		1					0		0			
330040	Barra Mansa/RJ	Lixão	Lixão	0							1						
350550	Barretos/SP	Aterro Sanitário Municipal	Aterro sanitário														
350590	Batatais/SP	Aterro Sanitário Municipal	Aterro sanitário	1							0						
350600	Bauru/SP	Aterro Sanitário de Bauru	Aterro sanitário	2	0	1	3	0	0	0	2	0	0	0	0	0	0
310610	Belmiro Braga/MG	Aterro Controlado	Aterro controlado	1	1	1					0	0	0				
310620	Belo Horizonte/MG	Aterro Sanitário CTRS BR 040 - DESATIVADO	Aterro sanitário	0	0	0	0	0		0	6	3	4	6	7		1
310660	Bertópolis/MG	ATERRO MUNICIPAL	Aterro controlado							1							0
310670	Betim/MG	Aterro Sanitário	Aterro sanitário	0	0	0	0	0			4	1	1	3	2		
350640	Bilac/SP	Aterro Sanitário Municipal	Aterro sanitário		1	1	2					0	0	0			
350650	Birigui/SP	Aterro Sanitário	Aterro sanitário														
350670	Boa Esperança do Sul/SP	Boa Esperança do Sul	Aterro sanitário	1	1	1	1	1	1	1	0	0	0	0	0	0	0
350680	Bocaina/SP	aterro municipal de bocaina	Aterro controlado	1	1					1	0	0					0
350690	Bofete/SP	Aterro sanitário Municipal em valas	Aterro sanitário	1	1	1	4				0	0	0	0			
320110	Bom Jesus do Norte/ES	ATERRO MUNICIPAL	Lixão		1	1	1					0	0	0			
350715	Bom Sucesso de Itararé/SP	Aterro Sanitário Municipal	Aterro sanitário														
310825	Bonito de Minas/MG	ATERRO CONTROLADO PREFEITURA MUNICIP	Aterro controlado														
350750	Botucatu/SP	Aterro Sanitário de Botucatu	Aterro sanitário	1	1	1	2	1		1	0	0	0	0	0		0
350770	Braúna/SP	Aterro Sanitário Municipal	Aterro sanitário		1	1	1	1				0	0	0	0		
350790	Brotas/SP	Aterro Sanitário de Brotas	Aterro sanitário	0	1	1	2	1	1	1	0	0	0	0	0	0	0
310900	Brumadinho/MG	Aterro Controlado	Aterro controlado	1							0						
310910	Bueno Brandão/MG	Aterro Sítio Laranjeira	Aterro controlado		1		1					0		0			
310925	Bugre/MG	Aterro Controlado de Bugre	Aterro controlado		1	1	1					0	0	0			
350800	Buri/SP	ATERRO SANITÁRIO	Aterro sanitário		1							0					
350810	Buritama/SP	Aterro Sanitário	Aterro sanitário		2	2	3	1		0		0	0	0	0		0
310940	Buritizeiro/MG	Aterro Controlado Municipal	Aterro controlado	0							1						
330070	Cabo Frio/RJ	Dois Arcos Transporte e Tratamento de Resíduos	Aterro sanitário														
350840	Cabreúva/SP	aterro sanitario municipal	Aterro sanitário														
310960	Cachoeira da Prata/MG	Cprata	Aterro sanitário				1							0			
310970	Cachoeira de Minas/MG	Aterro Controlado	Aterro controlado	1	1	1	2	1			0	0	0	0	0		
350870	Caconde/SP	Aterro Sanitário de Caconde	Aterro sanitário	1						2	0						0

TABELA Up04 - INFORMAÇÕES SOBRE A QUANTIDADE DE EQUIPAMENTOS DAS UNIDADES DE PROCESSAMENTO POR DISPOSIÇÃO NO SOLO

ANO DE
REFERÊNCIA
2010

Município onde está a unidade Código Nome/UF	Nome da unidade	Tipo de unidade, segundo o município informante	Qtde. de equip. públicos usados rotineiramente na unidade de disposição							Qtde. de equip. privados usados rotineiramente na unidade de disposição						
			Trator de esteiras	Retroes- cavadeira	Pá carre- gadeira	Caminhão basculante	Caminhão pipa	Trator com rolo com- partador	Outros	Trator de esteiras	Retroes- cavadeira	Pá carre- gadeira	Caminhão basculante	Caminhão pipa	Trator com rolo com- partador	Outros
			unidade	unidade	unidade	unidade	unidade	unidade	unidade	unidade	unidade	unidade	unidade	unidade	unidade	unidade
Região Sudeste	Up001	Up003	Up015	Up016	Up017	Up018	Up071	Up069	Up019	Up020	Up021	Up022	Up023	Up075	Up073	Up024
350880 Cafelândia/SP	Aterro Controlado de Cafelândia	Aterro controlado	1							0						
311010 Caiana/MG	Caiana	Aterro controlado														
350900 Caienas/SP	CTR Caienas	Aterro sanitário	0	0				0	0	10	2				1	2
350925 Cajati/SP	Aterro Sanitário Municipal	Aterro controlado	1		1				2	0		0				0
350930 Cajobi/SP	PREFEITURA DO MUNICIPIO DE CAJOBI	Aterro sanitário		1							0					
311060 Cambuí/MG	ATERRO CONTROLADO DE CAMBUÍ	Aterro controlado	1	1	1	3				0	0	0	0			
350950 Campinas/SP	Aterro Sanitário	Aterro sanitário	0	0	0	0	0		0	3	1	2	6	2		3
311120 Campo Belo/MG	Aterro Sanitário de Campo Belo	Aterro sanitário	1	1		1	1		1	0	0		0	0		0
311140 Campo Florido/MG	Campo Florido	Aterro controlado	1	1	0	1				0	0	1	0			
330100 Campos dos Goytacazes/RJ	Aterro Controlado do Codin	Aterro controlado	0	0		0	0			2	1		2	1		
311190 Cana Verde/MG	ATERRO CONTROLADO DE CANA VERDE	Aterro controlado			1								0			
351000 Cândido Mota/SP	Prefeitura Municipal	Aterro sanitário														
330110 Cantagalo/RJ	Aterro Controlado	Aterro controlado			1	0						0	2			
351020 Capão Bonito/SP	Aterro Sanitário de Capão Bonito	Aterro sanitário	0	0		0			0	1	1		1			0
311210 Caparaó/MG	Aterro Controlado	Aterro controlado		1		1			1		0		0			0
351030 Capela do Alto/SP	Aterro Sanitário Municipal e Usina de Reciclagem	Aterro sanitário			1	1			1			0	0			0
311260 Capinópolis/MG	ATERRO CONTROLADO DE CAPINÓPOLIS	Aterro controlado			1								0			
311290 Caputira/MG	ATERRO CONTROLADO DE LIXO DO MUNICIPIO	Aterro controlado			1								0			
311300 Carai/MG	ATERRO CONTROLADO DE CARAI	Aterro controlado														
351060 Carapicuíba/SP	TECILIX SERVICOS URBANOS S/C LTDA	Aterro sanitário					2								0	
330115 Cardoso Moreira/RJ	Lixão de Cardoso Moreira	Lixão			1	1	1					0	0	0		
351070 Cardoso/SP	UNIDADE - ATERRO CONTROLADO	Aterro controlado	0	0	1					0	0	0				
320130 Cariacica/ES	Central de Tratamento de Resíduos	Aterro sanitário	0	0	0	0	0	0	0	2	4	2	10	3	1	2
311370 Carlos Chagas/MG	Aterro Controlado	Aterro controlado	0	0						1	1					
311450 Carmópolis de Minas/MG	ATERRO SANITÁRIO DE CARMÓPOLIS DE MIN	Aterro sanitário	1	1						0	0					
311455 Carneirinho/MG	Aterro controlado da Cidade de Carneirinho/MG	Aterro controlado			1	1						0	0			
311455 Carneirinho/MG	Aterro controlado do Distr. São Seb. Do Pontal	Aterro controlado			1	1						0	0			
311455 Carneirinho/MG	Aterro controlado Estrela da Barra	Aterro controlado			1	1			1			0	0			0
311455 Carneirinho/MG	Aterro controlado Fátima do Pontal	Aterro controlado			1	1			1			0	0			0
311470 Carvalhópolis/MG	Aterro Controlado do Município de Carvalhópolis	Aterro controlado		1							0					
351080 Casa Branca/SP	Aterro Sanitário de Casa Branca	Aterro sanitário			1							0				
351090 Cássia dos Coqueiros/SP	Aterro Sanitário de Cássia dos Coqueiros	Aterro sanitário			1				2			0				0
320140 Castelo/ES	Lixão de Castelo	Lixão			0	0						0	0			
351100 Castilho/SP	Aterro Controlado de Castilho	Aterro controlado	1		1					0		0				
351110 Catanduva/SP	Aterro CGR - Consfran	Aterro sanitário	0	0	0	0	0	0	0	2	2	2	2	1	2	2
351120 Catiguá/SP	Aterro Sanitário em valas	Aterro sanitário			1	1						0	0			
311547 Catuti/MG	Aterro Controlado Barreiro Branco	Aterro controlado		1		1	1				0		0	0		
311547 Catuti/MG	Aterro Controlado De Catuti	Aterro controlado		1		1	1				0		0	0		
351130 Cedral/SP	Aterro Sanitário de Cedral	Aterro sanitário		2		3	1		1		0		0	0		0

TABELA Up04 - INFORMAÇÕES SOBRE A QUANTIDADE DE EQUIPAMENTOS DAS UNIDADES DE PROCESSAMENTO POR DISPOSIÇÃO NO SOLO

ANO DE
REFERÊNCIA
2010

Município onde está a unidade Código Nome/UF	Nome da unidade	Tipo de unidade, segundo o município informante	Qtde. de equip. públicos usados rotineiramente na unidade de disposição							Qtde. de equip. privados usados rotineiramente na unidade de disposição						
			Trator de esteiras	Retroes- cavadeira	Pá carre- gadeira	Caminhão basculante	Caminhão pipa	Trator com rolo com- partador	Outro s	Trator de esteiras	Retroes- cavadeira	Pá carre- gadeira	Caminhão basculante	Caminhão pipa	Trator com rolo com- partador	Outros
			unidade	unidade	unidade	unidade	unidade	unidade	unidade	unidade	unidade	unidade	unidade	unidade	unidade	unidade
Região Sudeste	Up001	Up003	Up015	Up016	Up017	Up018	Up071	Up069	Up019	Up020	Up021	Up022	Up023	Up075	Up073	Up024
351150 Cerquilho/SP	Aterro Sanitário	Aterro sanitário	1		1	1				0		0	0			
351170 Charqueada/SP	Aterro Sanitário Municipal de Charqueadas	Aterro sanitário	1		1					0		0				
311630 Cipotânea/MG	PREFEITURA MUNICIPAL DE CIPOTANEA	Aterro controlado		1							0					
311660 Cláudio/MG	Aterro Controlado de Cláudio	Aterro controlado	0	0	0	0	0	0	0	1	1	0	0	0	0	0
320150 Colatina/ES	CETREU - Aterro Sanitário	Aterro sanitário	0	0	0	1				1	0	0	0			
351200 Colina/SP	Aterro Sanitário Municipal de Colina	Aterro sanitário	1	1	1	2	1	0	1	0	0	0	0	0	0	0
311740 Conceição de Ipanema/MG	Lixão de Conceição de Ipanema	Aterro sanitário														
311770 Conceição do Rio Verde/MG	Lixão de Conceição do Rio Verde	Lixão														
311790 Congonhal/MG	Aterro Controlado de Congonhal - Nova	Aterro controlado	0							1						
311830 Conselheiro Lafaiete/MG	Aterro Municipal de Conselheiro Lafaiete	Lixão	1	0	0	0	0	0	0	0	0	0	0	0	0	0
311840 Conselheiro Pena/MG	Aterro Controlado de Conselheiro Pena	Aterro controlado		1							0					
311850 Consolação/MG	PREFEITURA MUNICIPAL DE CONSOLAÇÃO	Aterro controlado		0		0					0		0			
311860 Contagem/MG	Aterro Sanitário Perobas	Aterro sanitário	0	0	0	0	0	0	0	2	1	1	4	2	1	1
311870 Coqueiral/MG	Aterro Controlado	Aterro controlado														
351240 Cordeirópolis/SP	Aterro Controlado do Município de Cordeirópolis	Aterro controlado		1	1						0	0				
311890 Cordisburgo/MG	Aterro Sanitário de Cordisburgo	Aterro sanitário														
311900 Cordislândia/MG	Aterro Controlado	Aterro controlado	0	1		1				1	0		0			
311930 Coromandel/MG	Aterro Controlado de Coromandel	Aterro controlado			1	1						0	0			
351260 Coronel Macedo/SP	Aterro Sanitário de Coronel Macedo	Aterro sanitário														
351270 Corumbatai/SP	Aterro Sanitário de Corumbatai	Aterro sanitário			1	1						0	0			
351320 Cristais Paulista/SP	Aterro Sanitário de Cristais Paulista	Aterro sanitário				0	1						1	0		
312050 Cristina/MG	Aterro Controlado de Cristina	Aterro controlado	0	1	0	1	0	0	1	0	0	0	1	0	0	1
351330 Cruzália/SP	Cruzália	Aterro sanitário	0	0	1	1	1	0	0	0	0	0	0	0	0	0
312090 Curvelo/MG	Prefeitura Municipal de Curvelo	Aterro controlado	1		1	1				0		0	0			
351370 Descalvado/SP	descalvado	Aterro controlado														
312140 Desterro de Entre Rios/MG	ATERRO CONTROLADO	Aterro controlado		1		1					0		0			
351385 Dirce Reis/SP	Prefeitura Municipal de Dirce Reis	Aterro sanitário			1	1						0	0			
312200 Divino/MG	ATERRO SANITÁRIO COMUNIDADE MORRO RE	Aterro sanitário		1	1	2					0	0	2			
351390 Divinolândia/SP	Aterro Sanitário II	Aterro sanitário	1							0						
312230 Divinópolis/MG	Aterro Controlado	Aterro controlado	0	0	0	0		0		1	1	1	3		0	
351400 Dobrada/SP	Aterro Sanitário em Valas	Aterro sanitário		1								0				
312290 Dona Euzébia/MG	Prefeitura Municipal de Dona Euzébia	Lixão	1	1						0	0					
312340 Doreópolis/MG	LIXÃO DE DORESÓPOLIS	Lixão			0								0			
351440 Dracena/SP	Aterro Sanitário	Aterro sanitário			1	4						0		0		
330170 Duque de Caxias/RJ	Aterro Gramacho	Aterro sanitário	0	0	0	0	0	0	0	10	3	2	15	8	1	8
312360 Elói Mendes/MG	Aterro Sanitário de Elói Mendes	Aterro sanitário	1	1	1	1	1			0	0	0	0	0		
312360 Elói Mendes/MG	Lixão Municipal	Lixão														
351495 Embaúba/SP	UNIDADE DE RECICLAGEM E COMPOSTAGEM	Aterro sanitário			1	1						0	0			
351500 Embu/SP	Aterro Sanitário	Aterro controlado	0	0	0	4				2	2	1	0			

TABELA Up04 - INFORMAÇÕES SOBRE A QUANTIDADE DE EQUIPAMENTOS DAS UNIDADES DE PROCESSAMENTO POR DISPOSIÇÃO NO SOLO

ANO DE
REFERÊNCIA
2010

Município onde está a unidade	Nome da unidade	Tipo de unidade, segundo o município informante	Qtde. de equip. públicos usados rotineiramente na unidade de disposição							Qtde. de equip. privados usados rotineiramente na unidade de disposição						
			Trator de esteiras	Retroes- cavadeira	Pá carre- gadeira	Caminhão basculante	Caminhão pipa	Trator com rolo com- partador	Outro s	Trator de esteiras	Retroes- cavadeira	Pá carre- gadeira	Caminhão basculante	Caminhão pipa	Trator com rolo com- partador	Outros
			unidade	unidade	unidade	unidade	unidade	unidade	unidade	unidade	unidade	unidade	unidade	unidade	unidade	unidade
Região Sudeste	Up001	Up003	Up015	Up016	Up017	Up018	Up071	Up069	Up019	Up020	Up021	Up022	Up023	Up075	Up073	Up024
312380 Engenheiro Navarro/MG	LIXÃO DE ENGENHEIRO NAVARRO	Lixão														
330180 Engenheiro Paulo de Frontin/RJ	Lixão Palmeira da Serra	Lixão	4		1	1	1			0		0	0	0		
312385 Entre Folhas/MG	Aterro Controlado de Entre Folhas	Aterro controlado		1	0	2					0	1	0			
312440 Espírito Santo do Dourado/MG	Aterro Controlado de Espírito Santo do Dourado	Aterro controlado				0							0			
351519 Espírito Santo do Turvo/SP	prefeitura municipal de espirito santo do turvo	Aterro sanitário	0	1	2	1	0	0	0	0	0	0	0	1	0	0
351520 Estrela d'Oeste/SP	ATERRO SANITARIO EM VALAS	Aterro sanitário		0		0					0		0			
312510 Extrema/MG	Aterro Sanitário e Usina de Triagem	Aterro sanitário	0	0		0	1		3	1	1		1	0		0
312520 Fama/MG	Aterro Controlado de Fama	Aterro controlado		1		1					0		0			
312530 Faria Lemos/MG	ATERRO CONTROLADO DE FARIA LEMOS	Aterro controlado		1		1					0		0			
351540 Fartura/SP	ATERRO SANITÁRIO DE FARTURA	Aterro sanitário		1					1		0					0
351565 Fernão/SP	Aterro Sanitário de Fernão	Aterro sanitário		0							0					
351570 Ferraz de Vasconcelos/SP	ferraz de vasconcelos	Aterro sanitário														
351590 Floreal/SP	Floreal	Aterro sanitário		1							0					
312610 Formiga/MG	Aterro Sanitário Municipal	Aterro sanitário	2		1	1				0		0	0			
312640 Fortuna de Minas/MG	ATERRO CONTROLADO	Aterro controlado			1	1						0	0			
351620 Franca/SP	Aterro Sanitário Ivan Vieira	Aterro sanitário	2	1	1	2	2	1	2	0	0	0	0	0	0	0
312650 Francisco Badaró/MG	LIXÃO DE FRANCISCO BADARÓ	Lixão														
312660 Francisco Dumont/MG	ATERRO FRANCISCO DUMONT	Aterro controlado		1		1					0		0			
312705 Fronteira dos Vales/MG	prefeitura	Aterro controlado		1							0					
312710 Frutal/MG	Aterro Sanitário do Município de Frutal	Aterro sanitário	0		0	0				1		1	1			
351650 Gabriel Monteiro/SP	Aterro Sanitário de Gabriel Monteiro	Aterro sanitário		1							0					
351660 Gália/SP	ATERRO SANITÁRIO DE GALIA	Aterro sanitário			1							0				
312733 Gameleiras/MG	Aterro Controlado de Gameleiras	Aterro controlado				1								0		
351680 Gastão Vidigal/SP	Gastão Vidigal	Aterro sanitário		1	1	2					0	0	0			
351690 General Salgado/SP	General Salgados	Aterro controlado			1							0				
351700 Getulina/SP	ATERRO SANITÁRIO GETULINA	Aterro sanitário														
312735 Glaucilândia/MG	Aterro Controlado	Aterro controlado		1							0					
351710 Glicério/SP	Prefeitura Municipal de Glicério	Aterro sanitário		1							0					
312760 Gouveia/MG	Aterro Controlado - morro da pistola(novo cadastro	Aterro controlado		1	1	1					0	0	0			
312770 Governador Valadares/MG	Aterro Controlado	Aterro controlado	0	0	0	0	0	0	1	1	0	1	2	0	0	0
312780 Grão Mogol/MG	Aterro Controlado	Aterro controlado	1		1					0		0				
351720 Guaiçara/SP	Complexo Ambiental - Aterro Sanitário	Aterro sanitário		1	1				1		0	0				0
351730 Guaimbê/SP	Aterro em vala no município de guaimbê	Aterro controlado			2						0					
312800 Guanhães/MG	Aterro Controlado	Aterro controlado	0							1						
351750 Guapiáçu/SP	aterro municipal em valas	Aterro controlado														
351760 Guapiara/SP	ATERRO SANITÁRIO MUNICIPAL DE GUAPIAR	Aterro sanitário														
351780 Guaraçai/SP	Aterro Sanitário de Guaraçai	Aterro sanitário		1	1			1			0	0			0	
312820 Guaraciaba/MG	LIXÃO MUNICIPAL DE GUARACIABA	Lixão			1	1						0	0			
351820 Guararapes/SP	Aterro Sanitário de Guararapes	Aterro sanitário														

TABELA Up04 - INFORMAÇÕES SOBRE A QUANTIDADE DE EQUIPAMENTOS DAS UNIDADES DE PROCESSAMENTO POR DISPOSIÇÃO NO SOLO

ANO DE
REFERÊNCIA
2010

Município onde está a unidade Código Nome/UF	Nome da unidade	Tipo de unidade, segundo o município informante	Qtde. de equip. públicos usados rotineiramente na unidade de disposição							Qtde. de equip. privados usados rotineiramente na unidade de disposição						
			Trator de esteiras	Retroes- cavadeira	Pá carre- gadeira	Caminhão basculante	Caminhão pipa	Trator com rolo com- partante	Outro s	Trator de esteiras	Retroes- cavadeira	Pá carre- gadeira	Caminhão basculante	Caminhão pipa	Trator com rolo com- partante	Outros
			unidade	unidade	unidade	unidade	unidade	unidade	unidade	unidade	unidade	unidade	unidade	unidade	unidade	unidade
Região Sudeste	Up001	Up003	Up015	Up016	Up017	Up018	Up071	Up069	Up019	Up020	Up021	Up022	Up023	Up075	Up073	Up024
351830 Guararema/SP	Aterro Sanitário	Aterro sanitário														
351860 Guariba/SP	Aterro Sanitário em Trincadeiras de Guariba	Aterro sanitário	1	0	1	1				0	0	1	0			
351870 Guarujá/SP	Aterro Sanitário Morrinhos	Aterro sanitário														
351880 Guarulhos/SP	Aterro Sanitário de Guarulhos - Cabuçú	Aterro sanitário	0	0	0	0	0	0	0	2	1	0	4	0	1	2
351880 Guarulhos/SP	Lixão Quitauna	Aterro controlado	0	0	0	0	0	0	0	0	0	0	0	0	0	0
351885 Guataporã/SP	ESTRE AMBIENTAL S.A.	Aterro sanitário	0	0	0		0		0	3	1	1		1		2
351890 Guzelândia/SP	Prefeitura Municipal de Guzelândia	Aterro sanitário		1	1	1					0	0	0			
351910 Iacanga/SP	Aterro Sanitário	Aterro sanitário	0	0	1	1	0	0	0	0	0	0	0	0	0	0
312950 Ibiá/MG	ATERRO CONTROLADO DE IBIÁ	Aterro controlado	0							1						
351940 Ibirá/SP	ATERRO SANITÁRIO MUNICIPAL	Aterro sanitário	1	1	1	2				0	0	0	0			
312970 Ibiraci/MG	Aterro controlado de Ibiraci	Aterro controlado														
312980 Ibirité/MG	Aterro Controlado do Município	Aterro controlado	1	1	1	1	1		1	0	0	0	0	0		0
351970 Ibiúna/SP	Aterro Sanitário Municipal de Ibiúna	Aterro sanitário	0	0	0					1	1	1				
352000 Igarapu do Tietê/SP	Aterro Sanitário de Igarapu do Tietê	Aterro sanitário		1		1					0		0			
313040 Ijaci/MG	Lixão	Lixão	0							1						
352044 Ilha Solteira/SP	Aterro Sanitário - Ilha Solteira	Aterro sanitário	1	0	0	0	0	0	0	0	0	0	0	0	0	0
352050 Indaiatuba/SP	Aterro Sanitário	Aterro sanitário	0	0	0	0			0	2	1	1	3			2
313080 Ingai/MG	Aterro Controlado de Ingai	Aterro controlado	0	0	1	2				1	1	0	0			
313110 Inimutaba/MG	Lixão de Inimutaba	Lixão			1								0			
352080 Inúbia Paulista/SP	Aterro Sanitário de Inúbia Paulista	Aterro sanitário	1		1				1	0		0				0
313115 Ipaba/MG	Lixão de Ipaba	Lixão			1							0				
352100 Iperó/SP	Aterro Iperó	Aterro sanitário														
352100 Iperó/SP	CGA - Proactiva	Aterro sanitário	0	0	0	0	0		0	3	1	1	3	2		3
352140 Iracemápolis/SP	Aterro Sanitário Municipal de Iracemápolis	Aterro sanitário	0							1						
352150 Irapuã/SP	Aterro Sanitário de Municipal de Irapuã	Aterro sanitário			1							0				
352170 Itaberá/SP	Itaberá	Aterro sanitário			1	1						0	0			
313170 Itabira/MG	Aterro Controlado	Aterro controlado	1	0	0	0	0	0	0	0	0	0	0	0	0	0
313190 Itabirito/MG	Aterro Sanitário	Aterro sanitário	0	0	0	0	0			1	1	1	1	1		
330200 Itaguaí/RJ	Prefeitura municipal de Itaguaí	Aterro controlado														
313220 Itaguara/MG	Lixão de Itaguara	Lixão			1	3						0	0			
352180 Itai/SP	ATERRO SANITÁRIO EM VALAS DO MUNICÍPIO	Aterro sanitário	0	1	0	3	0	0	0	0	0	0	0	0	0	0
313230 Itaipé/MG	ATERRO SANITARIO	Aterro sanitário	0	0	2	0				0	0	1	0			
313240 Itajubá/MG	Aterro Controlado do Município de Itajubá	Aterro controlado	0	0		0				1	1		2			
313250 Itamarandiba/MG	Aterro Controlado de Itamarandiba	Aterro controlado				4							0			
313300 Itamonte/MG	Depósito de Lixo	Lixão	0	1	1	1	1	0	0	1	0	0	0	0	0	0
313310 Itanhandu/MG	USINA DE COMPOSTAGEM E RECICLAGEM - U	Aterro controlado	0	1		2				1	0		0			
313330 Itaobim/MG	Aterro Sanitário Controlado d Itaobim	Aterro controlado	1							0						
330210 Itaocara/RJ	Lixão	Lixão		1							0					
313350 Itapeçerica/MG	ITAPECERICA	Aterro controlado														

TABELA Up04 - INFORMAÇÕES SOBRE A QUANTIDADE DE EQUIPAMENTOS DAS UNIDADES DE PROCESSAMENTO POR DISPOSIÇÃO NO SOLO

ANO DE
REFERÊNCIA
2010

Município onde está a unidade	Nome da unidade	Tipo de unidade, segundo o município informante	Qtde. de equip. públicos usados rotineiramente na unidade de disposição							Qtde. de equip. privados usados rotineiramente na unidade de disposição						
			Trator de esteiras	Retroes- cavadeira	Pá carre- gadeira	Caminhão basculante	Caminhão pipa	Trator com rolo com- partador	Outro s	Trator de esteiras	Retroes- cavadeira	Pá carre- gadeira	Caminhão basculante	Caminhão pipa	Trator com rolo com- partador	Outros
			unidade	unidade	unidade	unidade	unidade	unidade	unidade	unidade	unidade	unidade	unidade	unidade	unidade	unidade
Região Sudeste	Up001	Up003	Up015	Up016	Up017	Up018	Up071	Up069	Up019	Up020	Up021	Up022	Up023	Up075	Up073	Up024
352230 Itapetininga/SP	Aterro Controlado de Itapetininga	Aterro controlado	0	0		0	0			1	1		1	1		
352240 Itapeva/SP	UPRS PILAO DAGUA	Aterro controlado	1	1	1	1				0	0	0	0			
352250 Itapevi/SP	ESTRE - EMPRESA DE SANEAMENTO E TRAT	Aterro controlado														
352260 Itapira/SP	Aterro Sanitário de Itapira	Aterro sanitário	0	0	0	0				1	1	1	1			
352265 Itapirapuã Paulista/SP	Aterro Sanitário de Itapirapuã Paulista	Aterro sanitário	0	1	0	0	0	0	0	0	0	0	0	0	0	0
352270 Itápolis/SP	Aterro Sanitário do Município de Itápolis	Aterro controlado	0	0	1	0	0	0	0	0	0	0	0	0	0	0
352300 Itapura/SP	Aterro Sanitário de Itapura	Aterro sanitário	0	0	2	3	1	0	0	0	0	0	0	0	0	0
352310 Itaquaquecetuba/SP	Aterro Sanitário - PAJOAN	Aterro sanitário	0	0	0	0	0	0	0	4	1	2	10	1	1	5
352320 Itararé/SP	Lixão de Itararé	Lixão	0							1						
352330 Itariri/SP	LIXÃO MUNICIPAL DE ITARIRI	Lixão	1		1	2				0		0	0			
352340 Itatiba/SP	Aterro Sanitário Municipal de Itatiba	Aterro sanitário	2	1	1	1				0	0	0	0			
313380 Itaúna/MG	ATERRO SANITÁRIO MUNICIPAL	Aterro sanitário	0	0	0	0	0			1	1	1	2	1		
352360 Itirapina/SP	Aterro Sanitário de Itirapina	Aterro sanitário														
352390 Itu/SP	Aterro Sanitário de Itu	Aterro sanitário	0	0	0	0	0	0	0	0	2	0	2	1	0	2
313420 Ituiutaba/MG	Aterro Sanitário	Aterro controlado	1		1	1	1			0		0	0	0		
313440 Iturama/MG	ATERRO CONTROLADO DE ITURAMA	Aterro controlado				0			0				1			4
313450 Itutinga/MG	ATERRO CONTROLADO MUNICIPAL DE ITUTIN	Aterro controlado	0	0	1	1	0	0	0	1	1	0	0	0	0	0
352420 Jaborandi/SP	ATERRO SANITÁRIO MUNICIPAL DE JABORAN	Aterro sanitário	0	0	1	2	1	0	0	0	0	0	0	0	0	0
352430 Jaboticabal/SP	Aterro Sanitário de Jaboticabal	Aterro sanitário	0	0		0			0	2	1		1			2
352440 Jacareí/SP	Aterro sanitário	Aterro sanitário	0	0	0	0				1	1	1	2			
313470 Jacinto/MG	ATERRO CONTROLADO MUNICIPAL DE JACINT	Aterro controlado	0			1				1			0			
352480 Jales/SP	Aterro Sanitário	Aterro sanitário	0	0		0				1	1		3			
330227 Japeri/RJ	Vazadouro de resíduos sólidos urbanos	Aterro controlado	0			2			2	1			0			0
352510 Jardinópolis/SP	CGR-Jardinópolis Centro de Gerenciamento de Resi	Aterro sanitário	0							1						
352530 Jaú/SP	Prefeitura Municipal de Jahu - Secretaria de Meio	Aterro controlado	0	0	0	4				1	1	1	5			
313540 Jeceaba/MG	Aterro Controlado Municipal	Aterro controlado		0		1					1		0			
313550 Jequeri/MG	ATERRO CONTROLADO DE JEQUERI	Aterro controlado				1							0			
313610 Joanésia/MG	Aterro Controlado de Joanésia	Aterro controlado		1	1	1					0	0	0			
313620 João Monlevade/MG	Consorcio Publico de Gestão de Resíduos Sólidos	Aterro sanitário														
352560 João Ramalho/SP	ATERRO SANITÁRIO DE JOÃO RAMALHO	Aterro sanitário			1	1						0	0			
313655 José Raydan/MG	ATERRO CONTROLADO DE JOSÉ RAYDAN	Aterro controlado		1							0					
313670 Juiz de Fora/MG	Aterro Sanitário	Aterro sanitário	0	0	0	0	0	0	0	3	2	1	4	3	1	1
313670 Juiz de Fora/MG	Aterro Sanitário (CTR)	Aterro sanitário	0	0	0	0	0	0	0	3	2	1	4	3	1	1
352580 Júlio Mesquita/SP	ATERRO SANITÁRIO DE JÚLIO MESQUITA	Aterro sanitário														
352610 Juquiá/SP	Vazadouro Municipal	Aterro controlado	0	1	1	2	0	0	1	1	1	0	0	0	0	0
313760 Lagoa Santa/MG	ATERRO CONTROLADO	Aterro controlado	0	0	0			0		1	1	1			1	
313780 Lambari/MG	Aterro Controlado Municipal de Lambari	Aterro controlado	1	0						0	1					
352660 Lavrinhas/SP	Vale Soluções Ambientais LTDA	Aterro sanitário	0	0	0	0	0		0	0	1	1	2	1		1
313835 Leme do Prado/MG	ATERRO CONTROLADO	Aterro controlado		2		2			2		0		0			0

TABELA Up04 - INFORMAÇÕES SOBRE A QUANTIDADE DE EQUIPAMENTOS DAS UNIDADES DE PROCESSAMENTO POR DISPOSIÇÃO NO SOLO

ANO DE
REFERÊNCIA
2010

Município onde está a unidade Código Nome/UF	Nome da unidade	Tipo de unidade, segundo o município informante	Qtde. de equip. públicos usados rotineiramente na unidade de disposição							Qtde. de equip. privados usados rotineiramente na unidade de disposição						
			Trator de esteiras	Retroes- cavadeira	Pá carre- gadeira	Caminhão basculante	Caminhão pipa	Trator com rolo com- partante	Outro s	Trator de esteiras	Retroes- cavadeira	Pá carre- gadeira	Caminhão basculante	Caminhão pipa	Trator com rolo com- partante	Outros
			unidade	unidade	unidade	unidade	unidade	unidade	unidade	unidade	unidade	unidade	unidade	unidade	unidade	unidade
Região Sudeste	Up001	Up003	Up015	Up016	Up017	Up018	Up071	Up069	Up019	Up020	Up021	Up022	Up023	Up075	Up073	Up024
352680 Lençóis Paulista/SP	Usina de Reciclagem e Compostagem de Lixo de Le	Aterro controlado	1	1	1	2			1	0	0	0	0			0
313862 Limeira do Oeste/MG	ATERRO CONTROLADO DE LIMEIRA DO OESTE	Aterro controlado														
352690 Limeira/SP	Aterro Sanitário	Aterro sanitário	2	1		0				2	0		2			
352710 Lins/SP	Aterro Sanitário	Aterro sanitário	0		0	0	0		0	2		1	2	1		1
313865 Lontra/MG	ATERRO CONTROLADO DE LONTRA	Aterro controlado			1	1						0	0			
352725 Lourdes/SP	Aterro Sanitário Municipal de Lourdes	Aterro sanitário	1	1	1	1	1			0	0	0	0	0		
352740 Lucélia/SP	Prefeitura Municipal de Lucélia	Aterro sanitário	1							0						
352750 Lucianópolis/SP	Aterro Sanitário de Lucianópolis - SP	Aterro sanitário		1	1	1					0	0	0			
352760 Luís Antônio/SP	ATERRO SANITÁRIO LUÍS ANTÔNIO	Aterro sanitário	0	0						0	0					
313868 Luislândia/MG	Lixão	Lixão		0	0	0					0	1	2			
313880 Luz/MG	ATERRO CONTROLADO MUNICIPAL DE LUZ	Aterro controlado	0							1						
330240 Macaé/RJ	Secretaria Municipal de Serviços Públicos	Aterro sanitário	0	0	0	0	0	0	0	2	1	1	3	2	1	2
352800 Macatuba/SP	aterro sanitário em valas	Aterro sanitário			1				2			0				0
352810 Macauba/SP	Aterro Sanitário SAEMA	Aterro sanitário				2							0			
330245 Macuco/RJ	ATERRO SANITÁRIO	Aterro controlado														
352830 Magda/SP	ATERRO SANITÁRIO DE MAGDA	Aterro sanitário		1	1						0	0				
352860 Manduri/SP	ATERRO CONTROLADO DE MANDURI	Aterro controlado			1								0			
313930 Manga/MG	Área de Disposição Final de Resíduos Sólidos	Lixão			1								0			
313960 Mantena/MG	ATERRO CONTROLADO MUNICIPAL DE MANTE	Aterro controlado	1	1	1	3	2	4	1	0	0	0	0	0	0	0
352870 Marabá Paulista/SP	Aterro Controlado de Marabá Paulista	Aterro controlado		1	1	1					0	0	0			
352880 Maracai/SP	Aterro Sanitário de Maracai	Aterro controlado	0	0	0	0				0	0	0	0			
313990 Maria da Fé/MG	Aterro Sanitário Municipal de Maria da Fé	Aterro sanitário														
314000 Mariana/MG	Aterro Sanitário de Mariana	Aterro sanitário	0			0	0		0	1			1	1		1
330270 Maricá/RJ	PREFEITURA MUNICIPAL DE MARICA	Aterro controlado	0	0	0	0				1	1	1	2			
320335 Marilândia/ES	ATERRO CONTROLADO DE MARILÂNDIA	Aterro controlado	0	0	1	1	0	0	0	0	0	0	0	0	0	0
352900 Marília/SP	MII	Aterro controlado	0	0		0	1		0	2	1		2	0		1
352920 Martinópolis/SP	Aterro Controlado em Valas	Aterro controlado	0	0	1	1	0	0	1	0	0	0	0	0	0	0
352930 Matão/SP	Aterro Sanitário - Construtora Bema Ltda	Aterro sanitário	0	0	0	0				1	1	1	1			
352940 Mauá/SP	LARA Central de Trat. Resíduos	Aterro sanitário	0	0	0	0	0	0	0	1	0	0	39	0	0	0
314140 Medina/MG	Lixão Municipal de Medina	Lixão				2							1			
330280 Mendes/RJ	Aterro Municipal	Aterro controlado	0							0						
352960 Meridiano/SP	Aterro Sanitário em Valas (Propost eng. ambiental)	Aterro sanitário			1	2	1		2			0	0	0		0
352970 Miguelópolis/SP	Aterro Sanitário	Aterro sanitário		1	1	2					0	0	0			
314190 Minduri/MG	Aterro Controlado de Minduri	Aterro controlado			1								0			
353000 Mira Estrela/SP	Aterro Sanitário	Aterro controlado		1	1	1			1		0	0	0			0
353010 Mirandópolis/SP	Aterro Sanitário de Mirandópolis	Aterro sanitário	0		0	0				0		0	0			
353030 Mirassol/SP	Aterro Sanitário de Mirassol	Aterro sanitário	0							1						
353040 Mirassolândia/SP	Aterro Sanitário de Mirassolândia	Aterro sanitário		1	1	1					0	0	0			
353070 Mogi Guaçu/SP	Aterro Sanitário Municipal	Aterro sanitário														

TABELA Up04 - INFORMAÇÕES SOBRE A QUANTIDADE DE EQUIPAMENTOS DAS UNIDADES DE PROCESSAMENTO POR DISPOSIÇÃO NO SOLO

ANO DE
REFERÊNCIA
2010

Município onde está a unidade Código Nome/UF	Nome da unidade	Tipo de unidade, segundo o município informante	Qtde. de equip. públicos usados rotineiramente na unidade de disposição							Qtde. de equip. privados usados rotineiramente na unidade de disposição						
			Trator de esteiras	Retroes- cavadeira	Pá carre- gadeira	Caminhão basculante	Caminhão pipa	Trator com rolo com- partador	Outro s	Trator de esteiras	Retroes- cavadeira	Pá carre- gadeira	Caminhão basculante	Caminhão pipa	Trator com rolo com- partador	Outros
			unidade	unidade	unidade	unidade	unidade	unidade	unidade	unidade	unidade	unidade	unidade	unidade	unidade	unidade
Região Sudeste	Up001	Up003	Up015	Up016	Up017	Up018	Up071	Up069	Up019	Up020	Up021	Up022	Up023	Up075	Up073	Up024
353110 Mongaguá/SP	Sítio das Neves	Aterro sanitário	0	0	0	0		0		5	5	5	50		5	
314270 Montalvânia/MG	Lixão de Montalvânia	Lixão	1		1	1				0		0	0			
320350 Montanha/ES	Aterro Sanitário	Aterro sanitário			1				1			0				0
314310 Monte Carmelo/MG	ATERRO SANITARIO DE MONTE CARMELO	Aterro sanitário	0							1						
353160 Monte Castelo/SP	Monte Castelo	Aterro sanitário		1		1					0		0			
314320 Monte Santo de Minas/MG	Monte Santo de Minas	Aterro controlado	1							0						
314340 Monte Sião/MG	Aterro Controlado de Monte Sião	Aterro controlado	0	0	1	2	0	0	0	0	0	0	0	0	0	0
314330 Montes Claros/MG	Aterro Municipal	Aterro controlado	0	0	0	0	0			2	1	1	3	1		
314350 Morada Nova de Minas/MG	ATERRO CONTROLADO	Lixão	1	1					2	0	0					0
314360 Morro da Garça/MG	ATERRO DE MORRO DA GARÇA	Aterro controlado	1	1	1	1				0	0	0	0			
353205 Motuca/SP	Aterro Sanitário de Motuca	Aterro sanitário	0	1	1	1		0	0	0	0	0	0		0	0
314390 Muriaé/MG	Aterro Controlado de Muriaé	Aterro controlado	0	0	0	0	1	0	0	2	1	0	0	0	0	1
314410 Muzambinho/MG	Aterro Controlado de Muzambinho	Aterro controlado			0	0			1			1	1			0
353215 Nantes/SP	ATERRO SANITARIO	Aterro sanitário	0	1	1	1	1		2	1	0	0	0	0		0
353220 Narandiba/SP	Aterro controlado em valas	Aterro controlado		1	1						0	0				
314460 Nepomuceno/MG	ATERRO CONTROLADO DE NEPOMUCENO	Aterro controlado	1	1	1	1				0	0	0	0			
353260 Nhandeara/SP	ATERRO SANITARIO EM VALAS	Aterro sanitário			1							0				
330330 Niterói/RJ	Aterro Controlado do Morro do Céu	Aterro controlado	0	0	0	0	0	0	0	4	2	1	6	2	1	3
353280 Nova Aliança/SP	ATERRO SANITÁRIO DE NOVA ALIANÇA	Aterro sanitário														
314467 Nova Belém/MG	LIXÃO DE NOVA BELEM	Lixão							1							0
353282 Nova Campina/SP	Prefeitura Municipal de Nova Campina	Aterro sanitário		1		1					0		0			
353284 Nova Canaã Paulista/SP	Prefeitura Municipal	Aterro sanitário		0	0	0					0	0	0			
353286 Nova Castilho/SP	ATERRO CONTROLADO DE NOVA CASTILHO	Aterro controlado							2							0
330340 Nova Friburgo/RJ	Aterro Controlado	Aterro controlado	0	0		0	0	0	0	3	1		3	1	1	1
330350 Nova Iguaçu/RJ	CTR - Nova Iguaçu	Aterro sanitário	0	0	0	0		0	0	5	1	1	10		1	3
314480 Nova Lima/MG	Aterro de Inertes	Aterro controlado		0			0				1			1		
353330 Nova Luzitânia/SP	Deposito residuos solidos nova luzitania	Aterro sanitário			1	2	1					0	0	0		
314530 Novo Cruzeiro/MG	PREFEITURA MUNICIPAL DE NOVO CRUZEIRO	Lixão	0	1	1	2	0	0	0	1	0	0	1	1	0	0
314550 Olímpio Noronha/MG	Lixão	Lixão		0	0	0					0	0	0			
353400 Onda Verde/SP	ATERRO SANITÁRIO EM VALAS.	Aterro sanitário	1	1	1	1	1			0	0	0	0	0		
314587 Orizânia/MG	Orizânia	Aterro controlado		1							0					
353440 Osasco/SP	Osasco	Aterro controlado														
353470 Ourinhos/SP	Aterro Controlado de Ourinhos	Aterro controlado														
314590 Ouro Branco/MG	LIXÃO	Lixão	0							1						
314600 Ouro Fino/MG	Aterro Controlado de Ouro Fino	Aterro controlado							0							0
314610 Ouro Preto/MG	Aterro controlado de Ouro Preto	Aterro controlado	0	0		0				1	1		1			
353475 Ouroeste/SP	ATERRO CONTROLADO EM VALAS	Aterro controlado	1	1	1	1				0	0	0	0			
353490 Pacaembu/SP	ATERRO CONTROLADO DE PACAEMBU	Aterro controlado		1	1	1					0	0	0			
314655 Pai Pedro/MG	Lixão controlado do município de Pai Pedro	Lixão		1		1					0		0			

TABELA Up04 - INFORMAÇÕES SOBRE A QUANTIDADE DE EQUIPAMENTOS DAS UNIDADES DE PROCESSAMENTO POR DISPOSIÇÃO NO SOLO

ANO DE
REFERÊNCIA
2010

Município onde está a unidade Código Nome/UF	Nome da unidade	Tipo de unidade, segundo o município informante	Qtde. de equip. públicos usados rotineiramente na unidade de disposição							Qtde. de equip. privados usados rotineiramente na unidade de disposição						
			Trator de esteiras	Retroes- cavadeira	Pá carre- gadeira	Caminhão basculante	Caminhão pipa	Trator com rolo com- partador	Outro s	Trator de esteiras	Retroes- cavadeira	Pá carre- gadeira	Caminhão basculante	Caminhão pipa	Trator com rolo com- partador	Outros
			unidade	unidade	unidade	unidade	unidade	unidade	unidade	unidade	unidade	unidade	unidade	unidade	unidade	unidade
Região Sudeste	Up001	Up003	Up015	Up016	Up017	Up018	Up071	Up069	Up019	Up020	Up021	Up022	Up023	Up075	Up073	Up024
314650 Pains/MG	Aterro Sanitário de Pains	Aterro sanitário	1	1	0	1	1	0	0	0	0	0	0	0	0	0
353530 Palmital/SP	Aterro Sanitário	Aterro sanitário														
353540 Panorama/SP	ATERRO SANITÁRIO DE PANORAMA	Aterro sanitário														
314700 Paracatu/MG	Aterro Controlado de Paracatu	Aterro controlado	1	0	0	1	1	0	0	1	1	0	0	0	0	0
353550 Paraguaçu Paulista/SP	Aterro Controlado em Vala	Aterro controlado			1	0			0			0	1			1
353560 Paraibuna/SP	Aterro Controlado de Paraibuna	Aterro controlado	2							0						
314730 Paraisópolis/MG	Aterro Controlado de Paraisópolis	Aterro controlado	0						1	1						0
353590 Paranapuã/SP	Lixão de Paranapuã	Lixão	0	1	1	1	0	0	0	0	0	0	0	0	0	0
353625 Parisi/SP	Aterro Sanitário Parisi	Aterro sanitário			1							0				
314750 Passabém/MG	ATERRO CONTROLADO	Aterro controlado		1		1			1		0					0
314790 Passos/MG	Aterro Controlado Municipal	Aterro controlado	0	1	0	0				1	0	1	2			
314800 Patos de Minas/MG	Aterro Sanitário de Patos de Minas	Aterro sanitário	0	0	0	0	0	0	0	1	1	1	1	1	0	0
353640 Paulicéia/SP	ATERRO MUNICIPAL DE PAULICÉIA	Aterro sanitário		0	1	1					1	0	0			
353650 Paulínia/SP	Aterro Sanitário de Paulínia - Estre	Aterro sanitário														
314840 Paulistas/MG	PREFEITURA MUNICIPAL DE PAULISTAS	Aterro controlado			0							0				
353660 Paulo de Faria/SP	Aterro sanitário	Aterro sanitário			1							0				
314850 Pavão/MG	PAVÃO	Aterro controlado		1		1					0			0		
353670 Pedemeiras/SP	Prefeitura Municipal de Pederneiras	Aterro controlado	1	0	1	1	0	0	1	0	0	0	0	0	0	0
314890 Pedra do Indaia/MG	Aterro Controlado de Pedra do Indaia	Aterro controlado			1	4						0	0			
314900 Pedra Dourada/MG	Aterro Controlado de Pedra Dourada	Aterro controlado	1		1	1				0		0	0			
353690 Pedranópolis/SP	ATERRO SANITÁRIO DE PEDRANÓPOLIS-SP	Aterro sanitário			1							0				
353710 Pedreira/SP	Aterro Sanitário do Município de Pedreira	Aterro sanitário	0		0	0				1		1	1			
353715 Pedrinhas Paulista/SP	Aterro Controlado de Pedrinhas Paulista	Aterro controlado	1		1	1	1	1		0		0	0	0	0	
353730 Penápolis/SP	Aterro Sanitário	Aterro sanitário														
314950 Pequeri/MG	Aterro Controlado	Aterro controlado														
353740 Pereira Barreto/SP	Aterro Sanitário de Pereira Barreto	Aterro sanitário	1		1	2			1	0		0	0			0
353760 Peruíbe/SP	Aterro Controlado JARDIM MARCIA II	Aterro controlado	0	1	1	1			2	1	0	0	0			1
315000 Pescador/MG	ATERRO SANITÁRIO DA CIDADE DE PESCADO	Aterro controlado		1	1	1			1		0	0	0			0
330390 Petrópolis/RJ	Duarte da Silva e Pedr	Aterro controlado	2	1	0	1	2		2	2	1	2	0	0		0
353770 Piacatu/SP	Aterro Sanitário	Aterro sanitário			1							0				
315015 Piedade de Caratinga/MG	Aterro Controlado	Aterro controlado			0	0						1	1			
353780 Piedade/SP	Aterro Sanitário Municipal	Aterro sanitário	0							0						
353790 Pilar do Sul/SP	ATERRO SANITÁRIO DE PILAR DO SUL	Aterro sanitário		1							0					
315050 Pimenta/MG	ATERRO CONTROLADO DE PIMENTA	Aterro controlado	0							1						
353800 Pindamonhangaba/SP	Aterro Controlado	Aterro controlado	0		0	0				1		2	2			
353870 Piracicaba/SP	Aterro Piracicaba	Aterro sanitário														
330400 Pirai/RJ	ATERRO SANITÁRIO DE PIRAI	Aterro sanitário	1	1		3				0	0		0			
353880 Piraju/SP	DEOSP - Piraju	Aterro controlado	1	1						0	0					
315070 Pirajuba/MG	Usina de Triagem, Compost. e Dest. Final de RS Ur	Lixão	0							1						

TABELA Up04 - INFORMAÇÕES SOBRE A QUANTIDADE DE EQUIPAMENTOS DAS UNIDADES DE PROCESSAMENTO POR DISPOSIÇÃO NO SOLO

ANO DE
REFERÊNCIA
2010

Município onde está a unidade	Nome da unidade	Tipo de unidade, segundo o município informante	Qtde. de equip. públicos usados rotineiramente na unidade de disposição							Qtde. de equip. privados usados rotineiramente na unidade de disposição						
			Trator de esteiras	Retroes- cavadeira	Pá carre- gadeira	Caminhão basculante	Caminhão pipa	Trator com rolo com- partilhado	Outro s	Trator de esteiras	Retroes- cavadeira	Pá carre- gadeira	Caminhão basculante	Caminhão pipa	Trator com rolo com- partilhado	Outros
			unidade	unidade	unidade	unidade	unidade	unidade	unidade	unidade	unidade	unidade	unidade	unidade	unidade	unidade
Região Sudeste	Up001	Up003	Up015	Up016	Up017	Up018	Up071	Up069	Up019	Up020	Up021	Up022	Up023	Up075	Up073	Up024
353900 Pirangi/SP	Aterro Controlado de Pirangi	Aterro controlado		1	1	1			1		0	0	0			0
315120 Pirapora/MG	Aterro Sanitário de Pirapora	Aterro sanitário	0		1	2				1		0	0			
353950 Pitangueiras/SP	CGR - Guataparã	Aterro sanitário														
315180 Poços de Caldas/MG	Aterro Controlado	Aterro controlado	1	1	1	1				1	0	0	0			
315200 Pompéu/MG	SECRETARIA MUNICIPAL DE MEIO AMBIENTE		1		1	3				0		0	0			
354010 Pongai/SP	PREFEITURA MUNICIPAL DE PONGAI	Aterro sanitário		1	0	0			1		0	0	0			0
320425 Ponto Belo/ES	PONTO BELO MUNICIPIO	Aterro controlado	0	1		1	0	0	0	1	0		0	1	0	0
315217 Ponto dos Volantes/MG	Lixão	Lixão				0							2			
354040 Populina/SP	Populina	Aterro controlado	0	1	1	1	0	0	0	0	0	0	0	0	0	0
354070 Porto Ferreira/SP	Aterro Sanitário de Porto Ferreira	Aterro sanitário														
315250 Pouso Alegre/MG	Aterro Sanitário de Pouso Alegre	Aterro sanitário	1	1	1	2	1		2	0	0	0	0	0		0
354085 Pracinha/SP	Aterro Sanitário de Pracinha	Aterro controlado			1	2						0	0			
315280 Prata/MG	Aterro Controlado de Prata	Aterro controlado	0		1	4				1		0	0			
354110 Presidente Alves/SP	Aterro Sanitário em Valas de Presidente Alves	Aterro sanitário		1	1	1					0	0	0			
315310 Presidente Bernardes/MG	Depósito de Lixo de Presidente Bernardes/MG	Aterro controlado	1		1	1				0		0	0			
354130 Presidente Epitácio/SP	Aterro Sanitário em sistema de valas	Aterro controlado			1							0				
354140 Presidente Prudente/SP	Lixão	Lixão														
354150 Presidente Venceslau/SP	aterro sanitário	Aterro sanitário	1			2			1	0			0			0
354170 Quatã/SP	ATERRO CONTROLADO DE QUATÃ	Aterro controlado		1	1						0	0				
354200 Quintana/SP	ATERRO SANITARIO	Aterro sanitário	1	1	1	1				0	0	0	0			
354210 Rafard/SP	Rafard	Aterro sanitário	1	1	1	1	0	1	0	0	0	0	0	0	0	0
354230 Redenção da Serra/SP	Aterro Sanitário de Redenção da Serra	Aterro sanitário		1	1	0					0	0	0			
354250 Reginópolis/SP	Aterro Controlado de Reginópolis	Aterro controlado			1	2						0	0			
315420 Resende Costa/MG	Aterro Controlado de Resende Costa	Aterro controlado	1	1						0	0					
315430 Resplendor/MG	ATERRO SANITARIO COMPARTILHADO ENTRE	Aterro sanitário	1	1		2		1		0	0		0		0	
315440 Ressaquinha/MG	Aterro controlado	Aterro controlado		1		1					0		0			
354280 Ribeira/SP	Aterro Sanitário de Ribeira	Lixão														
354310 Ribeirão Corrente/SP	aterro sanitário em vala	Aterro sanitário														
354325 Ribeirão Grande/SP	Aterro Sanitário Estrada Ferreira dos matos	Aterro sanitário		1							0					
354330 Ribeirão Pires/SP	LARA Central de Tratamento de Resíduos Ltda	Aterro sanitário	0			0				12			4			
354340 Ribeirão Preto/SP	Aterro Sanitário Municipal	Aterro sanitário														
354370 Rincão/SP	Aterro Sanitário de Rincão	Aterro sanitário		1	1						0	0				
320435 Rio Bananal/ES	Rio Bananal	Aterro controlado	0	1	1	1	0	0	0	0	0	0	0	0	0	0
330430 Rio Bonito/RJ	Aterro Sanitário Municipal	Aterro sanitário	0	0		0				1	1		1			
354390 Rio Claro/SP	Aterro Sanitário Municipal de Rio Claro SP	Aterro sanitário	0	1	0	0	0	0	0	2	0	1	3	1	1	1
330455 Rio de Janeiro/RJ	CTR Gericinó	Aterro sanitário	0	0	0	0			0	3	1	1	2			3
315510 Rio do Prado/MG	ATERRO CONTROLADO DO RIO DO PRADO	Aterro controlado		1		1					0		0			
315530 Rio Manso/MG	Rio Manso	Aterro controlado	0	1	1	1	0	0	0	0	0	0	0	0	0	0
320440 Rio Novo do Sul/ES	LIXÃO DE RIO NOVO DO SUL	Lixão	1	1	2	4				0	0	0	0			

TABELA Up04 - INFORMAÇÕES SOBRE A QUANTIDADE DE EQUIPAMENTOS DAS UNIDADES DE PROCESSAMENTO POR DISPOSIÇÃO NO SOLO

ANO DE
REFERÊNCIA
2010

Município onde está a unidade Código Nome/UF	Nome da unidade	Tipo de unidade, segundo o município informante	Qtde. de equip. públicos usados rotineiramente na unidade de disposição							Qtde. de equip. privados usados rotineiramente na unidade de disposição						
			Trator de esteiras	Retroes- cavadeira	Pá carre- gadeira	Caminhão basculante	Caminhão pipa	Trator com rolo com- partador	Outro s	Trator de esteiras	Retroes- cavadeira	Pá carre- gadeira	Caminhão basculante	Caminhão pipa	Trator com rolo com- partador	Outros
			unidade	unidade	unidade	unidade	unidade	unidade	unidade	unidade	unidade	unidade	unidade	unidade	unidade	unidade
Região Sudeste	Up001	Up003	Up015	Up016	Up017	Up018	Up071	Up069	Up019	Up020	Up021	Up022	Up023	Up075	Up073	Up024
315590 Rio Preto/MG	Aterro sanitário de Rio Preto - MG	Aterro controlado														
354420 Riolândia/SP	Aterro Sanitário em valas	Aterro sanitário			1							0				
354350 Riversul/SP	ATERRO SANITÁRIO DE PADILHA	Aterro sanitário														
315620 Rochedo de Minas/MG	ATERRO SANITÁRIO DE ROCHEDO DE MINAS	Aterro sanitário														
354450 Rubinéia/SP	Aterro Controlado	Aterro controlado		1	1						0	0				
315670 Sabará/MG	Centro de Disposição de Resíduos - Macaúbas	Aterro sanitário	0	0	0	0	0	0	0	8	1	1	5	2	1	1
354470 Sagres/SP	Aterro Sanitário	Aterro sanitário	0	0	1	2	0	0	0	0	0	0	0	0	0	0
315700 Salinas/MG	Aterro controlado	Aterro controlado														
315710 Salto da Divisa/MG	PREFEITURA MUNICIPAL	Lixão	1	1						0	0					
354530 Salto de Pirapora/SP	Aterro Sanitário	Aterro controlado		1	1	1					0	0	0			
354540 Salto Grande/SP	Aterro Controlado de Salto Grande	Aterro controlado														
354520 Salto/SP	Aterro Sanitário	Aterro sanitário	0	0	0	0				0	0	0	0			
354580 Santa Bárbara d'Oeste/SP	Aterro Sanitário Municipal de Santa Bárbara d'Oeste	Aterro controlado	0	0	0	0	0	0	0	1	1	1	0	1	0	1
315720 Santa Bárbara/MG	Aterro Sanitário de Santa Bárbara	Aterro controlado														
354600 Santa Branca/SP	aterro sanitário	Aterro sanitário		1		2					0		0			
354610 Santa Clara d'Oeste/SP	Aterro de Resíduos Sólidos	Aterro sanitário		1	1	2					0	0	0			
354650 Santa Ernestina/SP	Santa Ernestina	Aterro sanitário		1		0					0		0			
354680 Santa Isabel/SP	Anaconda Ambiental	Aterro controlado	0		0			0	0	2		1			1	2
354690 Santa Lúcia/SP	Aterro Sanitário	Aterro sanitário		1	0	1	0	0	0		0	0	0	0	0	1
315780 Santa Luzia/MG	ATERRO CONTROLADO	Aterro controlado	0		0	0	0			1		1	2	1		
354700 Santa Maria da Serra/SP	ATERRO SANITÁRIO DE SANTA MARIA DA SE	Aterro sanitário	0	0	1	1	0	0	0	0	0	0	0	0	0	0
330460 Santa Maria Madalena/RJ	MTR - Madalena Tratamento de Resíduos Urbanos	Aterro sanitário	0	0					0	3	2					2
354710 Santa Mercedes/SP	Aterro Controlado	Aterro controlado			1	1						0	0			
354750 Santa Rita do Passa Quatro/SP	Aterro Sanitário de Santa Rita do Passa Quatro	Aterro sanitário														
315960 Santa Rita do Sapucaí/MG	Aterro controlado municipal de resíduos urbanos	Aterro controlado	0	0		0				0	0		0			
315980 Santa Vitória/MG	ATERRO CONTROLADO DE SANTA VITÓRIA	Aterro controlado	0							1						
354720 Santana da Ponte Pensa/SP	ATERRO SANITÁRIO	Aterro sanitário			1	1						0	0			
354730 Santana de Parnaíba/SP	ATERRO TECILIX SERVIÇOS URBANOS LTDA	Aterro sanitário														
315870 Santana do Garambéu/MG	Aterro Sanitário Santana do Garambéu	Aterro controlado							0							1
354770 Santo Anastácio/SP	Aterro Sanitário de Santo Anastácio	Aterro sanitário			1	1						0	0			
354790 Santo Antônio da Alegria/SP	Aterro Sanitário Municipal	Aterro sanitário		1		1					0		0			
315990 Santo Antônio do Amparo/MG	Aterro Cascalho	Aterro controlado	1							0						
316030 Santo Antônio do Jacinto/MG	LIXÃO DE SANTO ANTÔNIO DO JACINTO	Lixão							1							0
316040 Santo Antônio do Monte/MG	Aterro Controlado do Município de Santo Antonio do	Aterro controlado	1	1	1	2				0	0	0	0			
316060 Santo Hipólito/MG	Aterro Sanitário	Aterro sanitário		1							1					
354840 Santópolis do Aguapeí/SP	ATERRO MUNICIPAL	Aterro sanitário		1	1						0	0				
354850 Santos/SP	Aterro Sanitário Sítio das Neves	Aterro sanitário	0	0	0	0	0	0	0	2	2	3	3	1	1	6
354890 São Carlos/SP	Aterro Sanitário Municipal	Aterro sanitário	0	0	0	0				2	1	1	2			
316095 São Domingos das Dores/MG	Aterro Controlado de São Domingos das Dores	Aterro controlado			0							1				

TABELA Up04 - INFORMAÇÕES SOBRE A QUANTIDADE DE EQUIPAMENTOS DAS UNIDADES DE PROCESSAMENTO POR DISPOSIÇÃO NO SOLO

ANO DE
REFERÊNCIA
2010

Município onde está a unidade	Nome da unidade	Tipo de unidade, segundo o município informante	Qtde. de equip. públicos usados rotineiramente na unidade de disposição							Qtde. de equip. privados usados rotineiramente na unidade de disposição						
			Trator de esteiras	Retroes- cavadeira	Pá carre- gadeira	Caminhão basculante	Caminhão pipa	Trator com rolo com- partador	Outro s	Trator de esteiras	Retroes- cavadeira	Pá carre- gadeira	Caminhão basculante	Caminhão pipa	Trator com rolo com- partador	Outros
			unidade	unidade	unidade	unidade	unidade	unidade	unidade	unidade	unidade	unidade	unidade	unidade	unidade	unidade
Região Sudeste	Up001	Up003	Up015	Up016	Up017	Up018	Up071	Up069	Up019	Up020	Up021	Up022	Up023	Up075	Up073	Up024
316105 São Félix de Minas/MG	Aterro Controlado	Aterro controlado		1							0					
316140 São Francisco do Glória/MG	SÃO FRANCISCO DO GLÓRIA	Aterro controlado	0	0	0	1	0		0	0	1	0	0	0		0
320470 São Gabriel da Palha/ES	Usina de Triagem	Aterro controlado														
316160 São Geraldo da Piedade/MG	Aterro Controlado de São Geraldo da Piedade	Aterro controlado	0	0	0	1		0	0	0	0	0	0		0	0
316165 São Geraldo do Baixo/MG	LIXÃO DE SÃO GERALDO DO BAIXIO	Lixão		1							0					
316170 São Gonçalo do Abaeté/MG	ATERRO CONTROLADO	Aterro controlado	1		1	1				0		0	0			
316200 São Gonçalo do Sapucaí/MG	ATERRO CONTROLADO DE SÃO GONÇALO DO	Aterro controlado	0			3				1			0			
330490 São Gonçalo/RJ	Aterro de Itaoca - CTR Alcantara	Aterro sanitário														
316210 São Gotardo/MG	Aterro Controlado Municipal	Lixão	0							1						
354910 São João da Boa Vista/SP	São João da Boa Vista	Aterro sanitário	2		1	2				0		0	0			
354925 São João de Itacema/SP	Aterro Controlado de São João de Itacema	Aterro controlado														
316250 São João del Rei/MG	Aterro Controlado Não Regularizado da Estrada dos	Aterro controlado	0							1						
316280 São João Evangelista/MG	UTC - Usina de triagem e Compostagem de Residu	Aterro controlado														
316294 São José da Barra/MG	Aterro Controlado Boa Vista	Aterro controlado	1			0				0			1			
320480 São José do Calçado/ES	Lixão de São José do Calçado	Lixão														
316350 São José do Jacuri/MG	aterro sanitário	Aterro controlado														
354970 São José do Rio Pardo/SP	Aterro Sanitário de São José do Rio Pardo	Aterro sanitário	1	1		1				0	0		0			
354980 São José do Rio Preto/SP	ATERRO CONSTROESTE	Aterro sanitário	0	0	0	0	0	0	0	2	2	4	8	1	2	5
354980 São José do Rio Preto/SP	Aterro Municipal	Aterro controlado														
354990 São José dos Campos/SP	Estação de Tratamento de Resíduos Sólidos	Aterro sanitário	2	2	2	4	1		3	0	0	0	0	0		0
354995 São Lourenço da Serra/SP	ATERRO SANITÁRIO ESSENCIS SOLUCOES A	Aterro sanitário														
355000 São Luís do Paraitinga/SP	Aterro	Aterro controlado														
320490 São Mateus/ES	LIXÃO BAIRRO LIBERDADE	Lixão	0	0	0	0	0	0	0	1	0	0	0	0	0	0
355030 São Paulo/SP	Aterro Bandeirantes	Aterro sanitário														
355030 São Paulo/SP	C.T.R. Leste	Aterro sanitário														
355030 São Paulo/SP	CDR PEDREIRA - Centro de Disposição de Residu	Aterro sanitário														
316390 São Pedro da União/MG	Prefeitura Municipal	Aterro controlado														
355050 São Pedro do Turvo/SP	Aterro Sanitário Municipal	Aterro sanitário														
355040 São Pedro/SP	Aterro Sanitário de São Pedro	Aterro sanitário														
355080 São Sebastião da Gramma/SP	Aterro Sanitário Municipal	Lixão	1	1	1	2	1			0	0	0	0	0		
316450 São Sebastião do Maranhão/MG	Lixão	Lixão		1							0					
316470 São Sebastião do Paraíso/MG	Aterro Controlado Municipal	Aterro controlado														
316480 São Sebastião do Rio Preto/MG	Aterro Controlado	Aterro controlado		1		1					0		0			
355070 São Sebastião/SP	Aterro da Baleia	Lixão														
355070 São Sebastião/SP	Aterro da Baleia-2	Aterro controlado														
316500 São Tiago/MG	PREFEITURA MUNICIPAL DE SÃO TIAGO	Aterro controlado														
316640 Seritinga/MG	Aterro controlado	Aterro controlado	0	1	0	1	0	0	0	0	0	0	0	0	0	0
316670 Serra dos Aimorés/MG	Aterro Controlado de Serra dos Aimorés	Aterro controlado		1		1					0		0			
320500 Serra/ES	Aterro Sanitário de Vila Nova de Colares	Aterro sanitário	0	0	0	0	0	0	0	0	1	0	0	1	0	0

TABELA Up04 - INFORMAÇÕES SOBRE A QUANTIDADE DE EQUIPAMENTOS DAS UNIDADES DE PROCESSAMENTO POR DISPOSIÇÃO NO SOLO

 ANO DE
REFERÊNCIA
2010

Município onde está a unidade Código Nome/UF	Nome da unidade	Tipo de unidade, segundo o município informante	Qtde. de equip. públicos usados rotineiramente na unidade de disposição							Qtde. de equip. privados usados rotineiramente na unidade de disposição						
			Trator de esteiras	Retroes- cavadeira	Pá carre- gadeira	Caminhão basculante	Caminhão pipa	Trator com rolo com- partador	Outro s	Trator de esteiras	Retroes- cavadeira	Pá carre- gadeira	Caminhão basculante	Caminhão pipa	Trator com rolo com- partador	Outros
			unidade	unidade	unidade	unidade	unidade	unidade	unidade	unidade	unidade	unidade	unidade	unidade	unidade	unidade
Região Sudeste	Up001	Up003	Up015	Up016	Up017	Up018	Up071	Up069	Up019	Up020	Up021	Up022	Up023	Up075	Up073	Up024
316690 Serrania/MG	Prefeitura Municipal de Serrania	Aterro sanitário				1							0			
316710 Serro/MG	Aterro Controlado Municipal de Serro	Aterro controlado	0	1	1	0	1	0	0	0	0	0	1	0	0	0
316720 Sete Lagoas/MG	Disposição Final de Resíduos Sólidos	Aterro controlado	1		0	1	0			0		1	0	1		
316750 Simão Pereira/MG	Aterro Controlado de Simão Pereira	Aterro controlado	0	0		0				1			1			
316760 Simonésia/MG	LIXÃO DE SIMONÉSIA	Lixão		1	1	1					0	0	0			
355210 Socorro/SP	Aterro Sanitário Municipal	Aterro sanitário	1	1		1				0	0		0			
316780 Soledade de Minas/MG	ATERRO CONTROLADO DE SOLEDADE DE MIN	Aterro controlado			1	2						0	0			
355220 Sorocaba/SP	Aterro Sanitário Industrial Municipal de Sorocaba	Aterro sanitário	0	0	0	0	0		0	2	1	1	6	4		1
355230 Sud Mennucci/SP	Aterro Sanitário Sud Mennucci	Aterro sanitário			1							0				
355255 Suzanópolis/SP	Aterro Sanitário de Suzanópolis	Aterro sanitário	0	0	1	1	0	0	0	0	0	0	0	0	0	0
355270 Tabatinga/SP	ATERRO SANITARIO MUNICIPAL	Aterro sanitário		1		2					0		0			
316800 Taiobeiras/MG	Aterro Controlado	Aterro controlado	0	1	1	2				1	0	0	0			
355330 Tambau/SP	Aterro em Valas de Tambau	Aterro controlado		1	1	1			1		0	0	0			0
316820 Tapirai/MG	LIXÃO DE TAPIRAI	Lixão														
355350 Tapirai/SP	Aterro Sanitário Municipal	Aterro sanitário	1	1						0	0					
355370 Taquaritinga/SP	Aterro controlado de RS de Taquaritinga	Aterro controlado	1		1	1				0		0	0			
355380 Taquarituba/SP	Taquarituba	Aterro sanitário		1	1						0	0				
355400 Tatui/SP	Aterro Municipal de Tatui	Aterro controlado	1							0						
355410 Taubaté/SP	Aterro Sanitário Municipal	Aterro controlado		0					0		1					4
316850 Teixeira/MG	Lixão de Teixeira	Lixão			0	0						0	0			
355430 Teodoro Sampaio/SP	Aterro em Valas Teodoro Sampaio	Aterro controlado	1	1	1					0	0	0				
316860 Teófilo Otoni/MG	Aterro Controlado	Aterro controlado	0	0		0				1	1		1			
355440 Terra Roxa/SP	Aterro Sanitário em Valas de Terra Roxa	Aterro sanitário		1		1					0		0			
316900 Tocantins/MG	Centro de Tratamento de Resíduos Sólidos	Aterro sanitário	0	1			1		1	1	0			0		0
355465 Torre de Pedra/SP	Aterro Controlado de Torre de Pedra	Aterro controlado		1	1	1					0	0	0			
355480 Tremembé/SP	Resicontrol Serviços Ambientais	Aterro sanitário														
316930 Três Corações/MG	aterro sanitário	Aterro sanitário	0	0	0	0				1	1	1	1			
355490 Três Fronteiras/SP	Aterro Sanitário em Valas	Aterro sanitário			0	0						0	0			
316935 Três Marias/MG	Aterro Controlado Municipal	Aterro controlado														
355500 Tupã/SP	Aterro Sanitário Municipal	Aterro sanitário		0	0	0	0				1	1	3	1		
317000 Ubai/MG	Lixão de Ubai	Lixão				2			2				0			0
317010 Uberaba/MG	Aterro Controlado (Antigo)	Aterro controlado														
317010 Uberaba/MG	Aterro Sanitário	Aterro sanitário	0	0	0	0	0			2	1	1	1	1		
317020 Uberlândia/MG	Aterro Sanitário Municipal	Aterro sanitário	0	0	0	0	0			2	0	1	2	1		
355550 Ubirajara/SP	aterro sanitário	Aterro sanitário		1	1							0	0			
317043 União de Minas/MG	Aterro Controlado	Aterro controlado			1	1						0	0			
355580 Urânia/SP	Aterro Sanitário em Valas	Aterro controlado			1							0				
317047 Uruana de Minas/MG	Aterro Controlado	Aterro sanitário			1				1			0				0
317052 Urucua/MG	SECRETARIA MUNICIPAL DE MEIO AMBIENTE	Aterro sanitário		1		0			2		0		1			0

TABELA Up04 - INFORMAÇÕES SOBRE A QUANTIDADE DE EQUIPAMENTOS DAS UNIDADES DE PROCESSAMENTO POR DISPOSIÇÃO NO SOLO

ANO DE
REFERÊNCIA
2010

Município onde está a unidade Código Nome/UF	Nome da unidade	Tipo de unidade, segundo o município informante	Qtde. de equip. públicos usados rotineiramente na unidade de disposição							Qtde. de equip. privados usados rotineiramente na unidade de disposição						
			Trator de esteiras	Retroes- cavadeira	Pá carre- gadeira	Caminhão basculante	Caminhão pipa	Trator com rolo com- partante	Outro s	Trator de esteiras	Retroes- cavadeira	Pá carre- gadeira	Caminhão basculante	Caminhão pipa	Trator com rolo com- partante	Outros
			unidade	unidade	unidade	unidade	unidade	unidade	unidade	unidade	unidade	unidade	unidade	unidade	unidade	unidade
Região Sudeste	Up001	Up003	Up015	Up016	Up017	Up018	Up071	Up069	Up019	Up020	Up021	Up022	Up023	Up075	Up073	Up024
355600 Urupês/SP	Aterro Sanitário em valas	Aterro sanitário	1		1	1				0		0	0			
330610 Valença/RJ	Lixão de Quirino	Lixão	1	1	1	2				0	0	0	6			
355630 Valparaíso/SP	Aterro Sanitário Municipal de Valparaíso	Aterro sanitário			1							0				
320503 Vargem Alta/ES	Lixão Boa Esperança	Lixão		0					0		0					0
317060 Vargem Bonita/MG	Aterro Controlado	Aterro controlado				1							0			
355640 Vargem Grande do Sul/SP	Aterro Sanitário	Aterro sanitário	1			3	1			0			0	0		
355640 Vargem Grande do Sul/SP	Lixão	Lixão	1			2				0			0			
317070 Varginha/MG	Aterro Controlado de Varginha	Aterro controlado														
330615 Varre-Sai/RJ	Lixão de Varre-Sai	Lixão														
317080 Várzea da Palma/MG	Lixão de Várzea da Palma	Lixão		1							0					
330620 Vassouras/RJ	Prefeitura Municipal de Vassouras	Aterro controlado														
317115 Vermelho Novo/MG	Aterro controlado de Vermelho Novo	Aterro controlado			0	1						1	0			
317120 Vespasiano/MG	ATERRO CONTROLADO	Aterro controlado	2	2	3	2	1	0	0	0	0	0	0	0	0	0
317130 Viçosa/MG	Aterro Sanitário	Aterro sanitário	0	1		0				1	1		1			
320515 Vila Pavão/ES	Prefeitura Municipal de Vila Pavão - ES	Lixão				1							0			
355680 Viradouro/SP	Viradouro	Aterro sanitário		0		0					0		0			
317170 Virgínia/MG	ATERRO SANITÁRIO DO BAIRRO MOINHO	Aterro sanitário		1		1				0	0		0			
317200 Visconde do Rio Branco/MG	ATERRO SANITÁRIO	Aterro sanitário	1	1		2	1	1	1	0	0		0	0	0	0
330630 Volta Redonda/RJ	Aterro Controlado	Aterro controlado	0	0	0	0	0	0	0	2	1	0	2	0	0	0
355700 Votorantim/SP	Aterro Sanitário Municipal de Votorantim	Aterro sanitário	0	0	0	0	0	0	0	1	1	1	2	0	0	1
355710 Votuporanga/SP	Aterro Sanitário Proposta Engenharia Ltda	Aterro sanitário	0	0	0	0	0	0	0	1	1	1	3	0	1	0

TABELA Up05
CADASTRO NACIONAL DE UNIDADES DE PROCESSAMENTO
DE RESÍDUOS SÓLIDOS URBANOS

TABELA Up05 CADASTRO NACIONAL DE UNIDADES DE PROCESSAMENTO DE RESÍDUOS SÓLIDOS URBANOS

ANO DE
REFERÊNCIA
2010
Região Sudeste

Código da unidade	Município sede	Nome da unidade	Tipo	Município responsável pelo gerenciamento	Início de oper.	Licença	Código da unidade	Município sede	Nome da unidade	Tipo	Município responsável pelo gerenciamento	Início de oper.	Licença
31001000	Abadia dos Dourados/MG	Prefeitura Municipal de Abadia dos Dourados	(1)	O próprio	2009		35029000	Araçoiaba da Serra/SP	Usina de reciclagem de lixo domiciliar	(2) UNT	O próprio	2001	Operação
31005000	Açucena/MG	LIXÃO MUNICIPAL	(2) LIX	O próprio		Não existe	32006000	Aracruz/ES	AMBITEC	ATS	O próprio	1999	Operação
35001000	Adamantina/SP	Prefeitura do Município de Adamantina	(2) UNT	O próprio	1986	Operação	31034000	Araçuaí/MG	Aterro	ATC	O próprio	2003	Não existe
35002000	Adolfo/SP	ATERRO SANITARIO MUNICIPAL EM VALAS -	ATS	O próprio	2002	Operação	31034001	Araçuaí/MG	Unidade RSS	VRS	O próprio	2003	
32001000	Afonso Cláudio/ES	ATERRO CONTROLADO DO MUNICÍPIO DE A	(2) ATC	O próprio	2010	Operação	31035000	Araguari/MG	Aterro Controlado	ATS	O próprio	2001	Operação
31007000	Água Comprida/MG	ATERRO CONTROLADO	ATC	O próprio	2007	Prévia	31035001	Araguari/MG	Incinerador	FOR	O próprio	2001	Não existe
35003000	Aguaí/SP	ATERRO SANITÁRIO EM VALAS	(2) ATC	O próprio	2001	Operação	31035002	Araguari/MG	Unidade de Triagem	UNT	O próprio	2002	Não existe
31008000	Aguanil/MG	Aterro Controlado de Aguanil	(2) ATC	O próprio	2003	Não existe	31035003	Araguari/MG	Vala para RSS	VRS	O próprio	2001	Outro tipo
31008001	Aguanil/MG	Unidade de Triagem de Aguanil	(2) UNT	O próprio	2005	Não existe	35031000	Arandu/SP	Aterro Sanitário de Arandu	(2) ATS	O próprio	2006	Operação
35004000	Águas da Prata/SP	ACRAP Associação dos Catadores Mat Recicla	(2) UNT	O próprio	2005	Não existe	35031500	Arapeí/SP	Aterro Controlado	(2) ATC	O próprio	2009	Prévia
35005000	Águas de Lindóia/SP	Prefeitura Municipal	(1)	O próprio	2000		31037500	Araporá/MG	Aterro Controlado de Araporá	(2) ATC	O próprio	2009	Operação
31011002	Aimorés/MG	ATERRO SANITÁRIO	(2) ATS	O próprio	1998	Operação	31038000	Arapuá/MG	Aterro Sanitário Controlado da Prefeitura de Arap	(1) O próprio		2008	
31011001	Aimorés/MG	Unidade Compostagem	(2) UNC	O próprio	1998	Operação	35032000	Araraquara/SP	Aterro Controlado	O próprio		1975	
31011000	Aimorés/MG	Unidade de Triagem	(2) UNT	O próprio	1998	Operação	35032001	Araraquara/SP	Bolsão de entulho	OUT	O próprio	2003	Operação
31016000	Alfenas/MG	Aterro controlado Alfenas	(2) ATC	O próprio		Não existe	35032002	Araraquara/SP	Central de Tratamento de Resíduos Serviço de S	UTI	O próprio	1990	Prévia
31018000	Alpercata/MG	Lixão de Alpercata	(2) LIX	O próprio			35032004	Araraquara/SP	UNIDADE DE TRANSBORDO DE RESÍDUOS S	(2) UTR	O próprio	2009	Operação
35009000	Altair/SP	Aterro de Resíduos Solidos Domiciliares em Vala	(2) ATC	O próprio	2005	Operação	35032003	Araraquara/SP	Usina de Reciclagem	UNT	O próprio	1988	Operação
31020000	Alterosa/MG	Usina de Triagem e Compostagem de Lixo	(2) UNT	O próprio	1995	Operação	35033000	Araras/SP	ATERRO DE RESIDUOS SÓLIDOS DE ARARA	UNT	O próprio	1992	
35011000	Alto Alegre/SP	unidade de alto alegre(novo cadastro)	(2) ATS	O próprio	2009	Operação	35033500	Arco-Iris/SP	Aterro Sanitário em Valas	ATC	O próprio	2005	Operação
31535000	Alto Jequitibá/MG	Lixão Unidade 1	(2) LIX	O próprio			31042004	Arcos/MG	Antigo lixão	O próprio			
35011501	Alumínio/SP	ATERRO SANITÁRIO MUNICIPAL	(2) ATS	O próprio	1999	Operação	31042000	Arcos/MG	Aterro Amâncio Alves	ATS	O próprio	2003	Operação
35011500	Alumínio/SP	COOPERAL	UNT	O próprio	2007		31042005	Arcos/MG	Aterro de inertes	O próprio		2003	
35012000	Álvares Florence/SP	Prefeitura Municipal Álvares Florence	ATS	O próprio	2009		31042003	Arcos/MG	Pátio de Compostagem	UNC	O próprio		
35013000	Álvares Machado/SP	Aterro Controlado de Álvares Machado	(2) ATC	O próprio	2006	Operação	31042002	Arcos/MG	Unidade de Triagem	UNT	O próprio	2003	Operação
35015000	Alvinlândia/SP	ATERRO SANITÁRIO MUNICIPAL	(2) ATS	O próprio	2009	Operação	31042001	Arcos/MG	Vala para RSS	O próprio		2003	
31024000	Alvorada de Minas/MG	Aterro Controlado de Alvorada de Minas	(2) ATC	O próprio	2008	Não existe	31044500	Aricanduva/MG	ATERRO CONTROLADO MUNICIPAL	(2) ATC	O próprio	2009	Operação
35016000	Americana/SP	Aterro Sanitário do Salto Grande	ATC	O próprio	2001	Outro tipo	35040002	Assis/SP	Aterro de Resíduos de Construção e Demolição	AIN	O próprio	2005	Operação
35016001	Americana/SP	Unidade de Triagem CooperLirios	OUT	O próprio	2005	Prévia	35040001	Assis/SP	Aterro Sanitário de Rejeitos	ATC	O próprio	1988	Operação
35016002	Americana/SP	Unidade de Triagem São Domingos	OUT	O próprio	2003	Prévia	35040004	Assis/SP	CCOCASSIS Cooperativa de catadores de mater	(2) UNT	O próprio	2001	Operação
35019000	Amparo/SP	Aterro Sanitário Municipal de Amparo	ATS	O próprio	1995	Outro tipo	35040005	Assis/SP	ECOVALVERDE	(2) UTR	O próprio	2009	
31026000	Andradas/MG	Aterro Sanitário do Município de Andradas	ATS	O próprio	2009	Operação	35040003	Assis/SP	Sterlix Ambiental Ltda	(2) UTR	O próprio	2007	Operação
31028000	Andrelândia/MG	Aterro Controlado	(2) ATC	O próprio		Operação	35040000	Assis/SP	Usina de Reciclagem e Compostagem de Assis	UNT	O próprio	1988	Operação
35022000	Angatuba/SP	Aterro sanitário de Angatuba	ATS	O próprio	2004	Operação	35041000	Atibaia/SP	Central de Triagem e Transbordo	UNT	O próprio	1997	Prévia
33001001	Angra dos Reis/RJ	Ariro	ATC	O próprio	2001	Prévia	35044000	Avanhandava/SP	Aterro Sanitário em Valas - Brasil	(2) ATS	O próprio	2009	Instalação
33001002	Angra dos Reis/RJ	Vala Especifica para RSS	VRS	O próprio	2001	Instalação	31049000	Baependi/MG	ATERRO CONTROLADO MUNICIPAL	(1) O próprio		2004	
35023000	Anhembi/SP	Anhembi	(2) ATS	O próprio	1988	Operação	32008000	Baixo Guandu/ES	Unidade de Tratamento de Lixo	ATC	O próprio	1999	Outro tipo
35024000	Anhumas/SP	PREFEITURA MUNICIPAL DE ANHUMAS	(2) ATC	O próprio	2000	Operação	35047000	Balbino/SP	BALBINOS - PREFEITURA MUNICIPAL DE BA	ATS	O próprio	2002	Operação
31029000	Antônio Carlos/MG	ATERRO CONTROLADO	(2) ATC	O próprio	2005	Não existe	35050000	Barão de Antonina/SP	Aterro Sanitário de Barão de Antonina	(2) ATS	O próprio	1996	Operação
35026000	Aparecida d'Oeste/SP	Aterro de Resíduos solidos	ATS	O próprio	2003	Operação	31054000	Barão de Cocais/MG	Aterro Sanitário de Barão de Cocais	ATS	O próprio	2005	Operação
35027000	Apiaí/SP	Aterro Sanitário de Apiaí	(2) ATS	O próprio	2004	Operação	31056000	Barbacena/MG	Aterro Controlado	ATC	O próprio	2002	Não existe
35028001	Araçatuba/SP	Aterro de Araçatuba-SP	O próprio		1997		31056001	Barbacena/MG	Unidade Triagem	O próprio		2002	
35028000	Araçatuba/SP	Aterro de Araçatuba-SP	ATS	O próprio	2010	Operação	31056002	Barbacena/MG	Vala Especifica para RSS	O próprio		2005	

III.576

1: O município operador não apresentou dados relativos à unidade para o ano de referência.
2: Unidade inserida este ano no cadastro do SNIS.

TABELA Up05
CADASTRO NACIONAL DE UNIDADES DE PROCESSAMENTO DE RESÍDUOS SÓLIDOS URBANOS

 ANO DE
 REFERÊNCIA
2010
Região Sudeste

Código da unidade	Município sede	Nome da unidade	Tipo	Município responsável pelo gerenciamento	Início de oper.	Licença	Código da unidade	Município sede	Nome da unidade	Tipo	Município responsável pelo gerenciamento	Início de oper.	Licença				
35051000	Barbosa/SP	PREFEITURA MUNICIPAL DE BARBOSA	(1)	O próprio	2000		31067001	Betim/MG	Aterro de Entulho	AIN	O próprio	2003	Operação				
35053000	Barra Bonita/SP	Barra Bonita	ATS	O próprio	2008	Operação	31067002	Betim/MG	Aterro Industrial	ATI	O próprio	2003	Operação				
35053500	Barra do Chapéu/SP	Aterro Sanitário - Realce	ATS	O próprio	2008	Instalação	31067003	Betim/MG	Aterro Sanitário	ATS	O próprio	1996	Operação				
33003001	Barra do Pirai/RJ	Cooperativa de Lixo Reciclável de Barra do Pirai	(1)	O próprio	2005		31067004	Betim/MG	Autoclave	UMC	O próprio	2003	Operação				
33003000	Barra do Pirai/RJ	Vazadouro de Lixo Municipal	(1)	O próprio	1988		31067005	Betim/MG	Compostagem	UNC	O próprio	1996	Operação				
31057001	Barra Longa/MG	Prefeitura Municipal de Barra Longa	ATC	O próprio	2008	Operação	31069000	Bicas/MG	Usina de Triagem e Compostagem	(1)	O próprio						
33004000	Barra Mansa/RJ	Barra Mansa	UNT	O próprio	2005	Não existe	31069001	Bicas/MG	UTCL	(2)	OUT	O próprio	2010	Operação			
33004001	Barra Mansa/RJ	Lixão	LIX	O próprio	1988	Não existe	35064000	Bilac/SP	Aterro Sanitário Municipal	(2)	ATS	O próprio	1996	Operação			
35055000	Barretos/SP	Aterro Sanitário Municipal	(2)	ATS	O próprio	Operação	35064001	Bilac/SP	Depósito de Entulhos de construção e reformas	(2)	URE	O próprio	2005	Não existe			
35055001	Barretos/SP	Usina de Reciclagem de Resíduos Domésticos	(2)	UNT	O próprio	2010	Operação	35065000	Birigui/SP	Aterro Sanitário	ATS	O próprio					
31059000	Barroso/MG	UNIDADE DE COMPOSTAGEM DE BARROSO	(2)	O próprio			35066000	Biritiba-Mirim/SP	CIPAS CONSÓRCIO INTERMUNICIPAL PARA	(1)	O próprio	1987					
31059001	Barroso/MG	USINA DE TRIAGEM DE BARROSO	(2)	UNC	O próprio	2008	Operação	35067000	Boa Esperança do Sul/SP	Boa Esperança do Sul	(2)	ATS	O próprio		Operação		
35059000	Batatais/SP	Aterro Sanitário Municipal	(2)	ATS	O próprio	2000	Operação	31071000	Boa Esperança/MG	Lixão	(1)	O próprio	2003				
35060000	Bauru/SP	Aterro Sanitário de Bauru	ATS	O próprio	1993	Outro tipo	35068000	Bocaina/SP	aterro municipal de bocaina	(2)	ATC	O próprio		Instalação			
35060001	Bauru/SP	Central de Reciclagem	UNT	O próprio	1993	Operação	35069000	Bofete/SP	Aterro sanitário Municipal em valas	ATS	O próprio	2001	Operação				
35060002	Bauru/SP	Erosão para entulhos	AIN	O próprio	2005	Não existe	35070000	Boituva/SP	Aterro Municipal de Valas	UGP	O próprio	2004					
35060003	Bauru/SP	Valas Sépticas	VRS	O próprio	1994	Operação	35070001	Boituva/SP	transbordo municipal	(2)	UTR	O próprio	2010	Operação			
35060004	Bauru/SP	Viviero de Mudaz	OUT	O próprio	2000	Não existe	33006000	Bom Jesus do Itabapoana/RJ	Nova Bom Jesus	UNT	O próprio			Não existe			
35061000	Bebedouro/SP	Estação de tranbordo de Resíduos Sólidos	(2)	UTR	O próprio	2010	Instalação	32011000	Bom Jesus do Norte/ES	ATERRO MUNICIPAL	(2)	LIX	O próprio	2000	Outro tipo		
33004500	Belford Roxo/RJ	Lixão Babi	(1)	O próprio	1994		35071500	Bom Sucesso de Itararé/SP	Aterro Sanitário Municipal	(2)	ATS	O próprio	2006	Não existe			
31061000	Belmiro Braga/MG	Aterro Controlado	ATC	O próprio	2009	Operação	31081000	Bonfim/MG	Unidade de Triagem	(2)	UNT	O próprio	2010	Prévia			
31062004	Belo Horizonte/MG	ASMARE Galpão Contorno	UNT	O próprio	1992	Outro tipo	31082500	Bonito de Minas/MG	ATERRO CONTROLADO PREFEITURA MUNIC	ATC	O próprio	2005	Operação				
31062005	Belo Horizonte/MG	ASMARE Galpão Ituiutaba	UNT	O próprio	2001	Outro tipo	35073000	Boracéia/SP	CHEIRO VERDE COMÉRCIO DE MATERIAIS	(2)	OUT	O próprio	2009	Outro tipo			
31062006	Belo Horizonte/MG	ASTEMARP Pampulha	UNT	O próprio	2003	Outro tipo	35074500	Borebi/SP	Central de Triagem e Disposição Final de RSD	(1)	O próprio	1997					
31062015	Belo Horizonte/MG	Aterro de Inertes da CTRS BR040	AIN	O próprio	2005	Operação	31084000	Botelhos/MG	Usina de Triagem e Compostagem de Resíduos	UNT	O próprio	2006	Outro tipo				
31062011	Belo Horizonte/MG	Aterro Sanitário CTRS BR 040 - DESATIVADO	ATS	O próprio	1975	Operação	35075000	Botucatu/SP	Aterro Sanitário de Botucatu	ATS	O próprio	1994	Operação				
31062012	Belo Horizonte/MG	Célula de Saúde CTRS BR040	VRS	O próprio	2007	Operação	31086000	Brasília de Minas/MG	Aterro Controlado Municipal	(1)	O próprio	1991					
31062007	Belo Horizonte/MG	COMARP	UNT	O próprio	2004	Outro tipo	31089002	Brasópolis/MG	ASCABRAM	(2)	UNT	O próprio	2010	Não existe			
31062000	Belo Horizonte/MG	Compostagem	UNC	O próprio	1996	Operação	31089000	Brasópolis/MG	Unidade de recepção Projeto Curupira de oleos	UNT	O próprio	2009	Instalação				
31062008	Belo Horizonte/MG	COOCAPEL	UNT	O próprio	2003	Outro tipo	31089001	Brasópolis/MG	usina de recepção de RSU de Brazopolis	UNT	O próprio	2009	Não existe				
31062013	Belo Horizonte/MG	Coopemar Oeste	UNT	O próprio	2005	Outro tipo	35077000	Brauna/SP	Aterro Sanitário Municipal	(2)	ATS	O próprio	2001	Operação			
31062009	Belo Horizonte/MG	COOPERSOL Venda Nova	UNT	O próprio	2003	Outro tipo	35079000	Brotas/SP	Aterro Sanitário de Brotas	(2)	ATS	O próprio	2003	Operação			
31062010	Belo Horizonte/MG	COOPERSOLI Barreiro	UNT	O próprio	2003	Outro tipo	31090000	Brumadinho/MG	Aterro Controlado	ATC	O próprio	1989	Operação				
31062001	Belo Horizonte/MG	Est. Reciclagem Entulho CTRS BR040	URE	O próprio	2005	Operação	31090002	Brumadinho/MG	Unidade de Triagem de Recicláveis	UNT	O próprio	1999	Não existe				
31062014	Belo Horizonte/MG	Estação de Transbordo CTRS BR040	UTR	O próprio	2005	Operação	31091000	Bueno Brandão/MG	Aterro Sítio Laranjeira	(2)	ATC	O próprio	1998	Outro tipo			
31062002	Belo Horizonte/MG	Estação Estoril	URE	O próprio	1996	Operação	31092000	Buenópolis/MG	Buenopolis	(1)	O próprio	2006					
31062003	Belo Horizonte/MG	Estação Pampulha	URE	O próprio	1996	Operação	31092500	Bugre/MG	Aterro Controlado de Bugre	(2)	ATC	O próprio	2010	Outro tipo			
31064000	Belo Vale/MG	Usina de Compostagem de Resíduos Sólidos	(2)	UNC	O próprio	2008	Instalação	35080000	Buri/SP	ATERRO SANITÁRIO	(2)	ATS	O próprio	2007	Operação		
31064001	Belo Vale/MG	Usina de Triagem	(2)	UNT	O próprio	2008	Instalação	35081000	Buritama/SP	Aterro Sanitário	(2)	ATS	O próprio	2004	Operação		
35062000	Bento de Abreu/SP	Und. De Incineração CONSTROESTE CONSTR	(2)	UTI	O próprio	2000	Operação	31093000	Buritit/MG	Lixão	(1)	O próprio	2005				
31066000	Bertópolis/MG	ATERRO MUNICIPAL	(2)	ATC	O próprio	2008	Outro tipo	31094000	Buritizinho/MG	Aterro Controlado Municipal	(2)	ATC	O próprio	2006	Não existe		
31067000	Betim/MG	ASCAPEL	UNT	O próprio	2002	Operação	33007000	Cabo Frio/RJ	Dois Arcos Transporte e Tratamento de Resíduo	ATS	O próprio	2008					

1: O município operador não apresentou dados relativos à unidade para o ano de referência.
 2: Unidade inserida este ano no cadastro do SNIS.

TABELA Up05
CADASTRO NACIONAL DE UNIDADES DE PROCESSAMENTO DE RESÍDUOS SÓLIDOS URBANOS

ANO DE
REFERÊNCIA
2010

Região Sudeste

Código da unidade	Município sede	Nome da unidade	Tipo	Município responsável pelo gerenciamento	Início de oper.	Licença	Código da unidade	Município sede	Nome da unidade	Tipo	Município responsável pelo gerenciamento	Início de oper.	Licença	
31095000	Cabo Verde/MG	Unidade de Triagem e Compostagem	(1)	O próprio	2009		31120501	Cantagalo/MG	Aterro - Sec. Mun. Obras de Cantagalo	(1)	O próprio	2008		
35084000	Cabreúva/SP	aterro sanitario municipal	ATS	O próprio	1999	Operação	31120500	Cantagalo/MG	Aterro Alto da Cascalheira/Vala RSS	(1)	O próprio	2008		
35085000	Caçapava/SP	Secretaria de Planejamento e Meio Ambiente		O próprio	2000		33011004	Cantagalo/RJ	Aterro Controlado	ATC	O próprio	2003	Operação	
31096000	Cachoeira da Prata/MG	Cprata	ATS	O próprio		Operação	33011001	Cantagalo/RJ	Usina de Compostagem	UNC	O próprio	1999	Operação	
31097000	Cachoeira de Minas/MG	Aterro Controlado	ATC	O próprio	2007	Operação	33011002	Cantagalo/RJ	Usina de Incineração R. Saúde	UTI	O próprio	1999	Operação	
35087000	Caconde/SP	Aterro Sanitário de Caconde	(2)	ATS	O próprio	Operação	33011003	Cantagalo/RJ	Usina de Reciclagem Triagem	UNT	O próprio	1999	Operação	
35088000	Cafelândia/SP	Aterro Controlado de Cafelândia	(2)	ATC	O próprio	Operação	35102000	Capão Bonito/SP	Aterro Sanitário de Capão Bonito	(2)	ATS	O próprio	1998	Instalação
31101000	Caiana/MG	Caiana	ATC	O próprio	2000	Operação	31121000	Caparaó/MG	Aterro Controlado	ATC	O próprio	2005	Não existe	
35090000	Caieiras/SP	CTR Caieiras	(2)	ATS	O próprio	Operação	31121001	Caparaó/MG	Aterro de Resíduos da Construção Civil	AIN	O próprio	2005	Não existe	
35092500	Cajati/SP	Aterro Sanitário Municipal	ATC	O próprio	2005	Operação	31121002	Caparaó/MG	Manilha de Incineração	OUT	O próprio	2005		
35093000	Cajobi/SP	PREFEITURA DO MUNICIPIO DE CAJOBI	(2)	ATS	O próprio	Operação	35103000	Capela do Alto/SP	Aterro Sanitario Municipal e Usina de Reciclage	ATS	O próprio	1995	Prévia	
33009000	Cambuci/RJ	Cambuci	(1)	O próprio	1995		31126000	Capinópolis/MG	ATERRO CONTROLADO DE CAPINÓPOLIS	(2)	ATC	O próprio	2008	Outro tipo
31106000	Cambuí/MG	ATERRO CONTROLADO DE CAMBUÍ	(2)	ATC	O próprio	2005	31126500	Capitão Andrade/MG	Usina de Triagem e Compostagem de Resíduos	OUT	O próprio	2005	Operação	
35095000	Campinas/SP	Aterro Sanitário	ATS	O próprio	1992	Operação	31127000	Capitão Enéas/MG	Aterro controlado	(1)	O próprio	2005		
35095003	Campinas/SP	Barão Geraldo e Brava Gente - Barão	UNT	O próprio	2002	Não existe	31129000	Caputira/MG	ATERRO CONTROLADO DE LIXO DO MUNICI	(2)	ATC	O próprio	2001	Outro tipo
35095004	Campinas/SP	Batistão - Havilã	UNT	O próprio	2003	Não existe	31130000	Carai/MG	ATERRO CONTROLADO DE CARAI	(2)	ATC	O próprio	2008	Prévia
35095005	Campinas/SP	Casa Azul e Satélite Iris - Antonio da Costa Sant	UNT	O próprio	2001	Não existe	35106001	Carapicuíba/SP	TECILIX SERVICOS URBANOS S/C LTDA	(2)	ATS	O próprio	2010	
35095006	Campinas/SP	Cooperativa Aliança	UNT	O próprio	1999	Não existe	35106000	Carapicuíba/SP	Unidade de Transbordo de Carapicuíba	UTR	O próprio	2010	Instalação	
35095002	Campinas/SP	Cooperativa São Bernardo	UNT	O próprio	2002	Não existe	31135000	Carbonita/MG	carbonita	UNT	O próprio	2003	Operação	
35095007	Campinas/SP	Divipaz	UNT	O próprio	2003	Não existe	33011500	Cardoso Moreira/RJ	Lixão de Cardoso Moreira	(2)	LIX	O próprio	1995	Não existe
35095008	Campinas/SP	Dom Bosco	UNT	O próprio	2003	Não existe	35107000	Cardoso/SP	UNIDADE - ATERRO CONTROLADO	ATC	O próprio	2006	Operação	
35095009	Campinas/SP	Igreja Nova Aparecida / Proença - Reciclar	UNT	O próprio	1999	Não existe	35107001	Cardoso/SP	UNIDADE - ATERRO DE RESIDUOS DA CONS	AIN	O próprio	2006	Não existe	
35095010	Campinas/SP	Irmã Heleni - Gautien - Santa Genebra	UNT	O próprio	2003	Não existe	35107002	Cardoso/SP	UNIDADE DE MANEJO DE PODAS	UGP	O próprio	2006	Não existe	
35095001	Campinas/SP	Microondas	UMC	O próprio	1996	Operação	32013001	Cariacica/ES	Célula de Resíduos de Serviço de Saúde	VRS	O próprio	2002	Operação	
35095011	Campinas/SP	Nova Aparecida - Bom Sucesso	UNT	O próprio	2002	Não existe	32013000	Cariacica/ES	Central de Tratamento de Resíduos	ATS	O próprio	1998	Operação	
35095012	Campinas/SP	Santo Expedito	UNT	O próprio	2003	Não existe	32013002	Cariacica/ES	Estação de Transferência de Resíduos Classe II	UTR	O próprio	2002	Operação	
35095013	Campinas/SP	Santos Dumont	UNT	O próprio	2003	Não existe	31137002	Carlos Chagas/MG	ASCATA	UNT	O próprio	2005		
35095017	Campinas/SP	Unidade Recicladora de Materiais	URE	O próprio	2004	Operação	31137000	Carlos Chagas/MG	Aterro Controlado	ATC	O próprio	2002		
35095015	Campinas/SP	Unidos da Vitória - CEASA		O próprio	2003		31137001	Carlos Chagas/MG	Unidade de Triagem	UNT	O próprio	2003		
35095016	Campinas/SP	URM - Tatuapé	UNT	O próprio	2004	Não existe	31139000	Carmo da Cachoeira/MG	USINA DE TRIAGEM E COMPOSTAGEM DE LI	UNT	O próprio	2002	Operação	
31112000	Campo Belo/MG	Aterro Sanitário de Campo Belo	(2)	ATS	O próprio	2005	31141000	Carmo de Minas/MG	Depósito de Resíduos Sólidos Urbanos	(2)	OUT	O próprio	1994	Não existe
31114000	Campo Florido/MG	Campo Florido	ATC	O próprio	2009	Não existe	31144000	Carmo do Rio Claro/MG	Recicarmo	UNT	O próprio	2004	Não existe	
35096000	Campo Limpo Paulista/SP	Cooperativa de Trabalho dos coletores de lixo e	UNT	O próprio	1999	Não existe	31145000	Carmópolis de Minas/MG	ATERRO SANITÁRIO DE CARMÓPOLIS DE MI	(2)	ATS	O próprio		Operação
31115000	Campos Altos/MG	Aterro Sanitário Controlado	(1)	O próprio			31145500	Carneirinho/MG	Aterro controlado da Cidade de Carneirinho/MG	(2)	ATC	O próprio	2002	Não existe
35097000	Campos do Jordão/SP	Aterro de Inertes	(2)	AIN	O próprio	2006	31145501	Carneirinho/MG	Aterro controlado do Distr. São Seb. Do Pontal	(2)	ATC	O próprio	2002	Não existe
35097001	Campos do Jordão/SP	Estação Transbordo.	(2)	UTR	O próprio	1999	31145502	Carneirinho/MG	Aterro controlado Estrela da Barra	(2)	ATC	O próprio	2002	Não existe
33010000	Campos dos Goytacazes/RJ	Aterro Controlado do Codin	ATC	O próprio	2004	Não existe	31145503	Carneirinho/MG	Aterro controlado Fátima do Pontal	(2)	ATC	O próprio	2002	Não existe
33010002	Campos dos Goytacazes/RJ	Unidade de Autoclavagem	(2)	UMC	O próprio	2010	31146000	Carrancas/MG	Unidade de Compostagem de Carrancas	(2)	UNC	O próprio	2010	Operação
33010001	Campos dos Goytacazes/RJ	Usina de Santo Amaro	UNT	O próprio	2003	Operação	31147000	Carvalhópolis/MG	Aterro Controlado do Município de Carvalhópolis	(2)	ATC	O próprio	2006	Não existe
31119000	Cana Verde/MG	ATERRO CONTROLADO DE CANA VERDE	(2)	ATC	O próprio	2004	35108000	Casa Branca/SP	Aterro Sanitário de Casa Branca	(2)	ATS	O próprio	2008	Operação
35099000	Cananéia/SP	Prefeitura Municipal da Estância de Cananéia	(1)	O próprio	1958		35109000	Cássia dos Coqueiros/SP	Aterro Sanitário de Cássia dos Coqueiros	(2)	ATS	O próprio	2001	Operação
35100000	Cândido Mota/SP	Prefeitura Municipal	ATS	O próprio	2010	Operação	32014000	Castelo/ES	Lixão de Castelo	LIX	O próprio	1986	Não existe	

TABELA Up05
CADASTRO NACIONAL DE UNIDADES DE PROCESSAMENTO DE RESÍDUOS SÓLIDOS URBANOS

ANO DE
REFERÊNCIA
2010

Região Sudeste

Código da unidade	Município sede	Nome da unidade	Tipo	Município responsável pelo gerenciamento	Início de oper.	Licença	Código da unidade	Município sede	Nome da unidade	Tipo	Município responsável pelo gerenciamento	Início de oper.	Licença
35110000	Castilho/SP	Aterro Controlado de Castilho	(2) ATC	O próprio	2002	Operação	31186013	Contagem/MG	URPV 10 E - RUA PERIMETRAL	ATT	O próprio	2007	Não existe
35111000	Catanduva/SP	Aterro CGR - Consfran	ATS	O próprio	2008	Operação	31186014	Contagem/MG	URPV 11 E - RUA REFINARIA DUQUE DE CAX	ATT	O próprio	2007	Não existe
31154001	Catas Altas da Noruega/MG	Aterro Controlado	(1) O próprio	O próprio	2005		31186015	Contagem/MG	URPV 12 E - AV. JOÃO GOMES CARDOSO	ATT	O próprio	2007	Não existe
31154002	Catas Altas da Noruega/MG	UTC Lixo	(1) O próprio	O próprio	2008		31186016	Contagem/MG	URPV 13 E - RUA CARLOS PINHEIRO CHAGA	ATT	O próprio	2007	Não existe
31153500	Catas Altas/MG	unidade de triagem e compostagem	UNT	O próprio	2003	Operação	31186017	Contagem/MG	URPV 14 E - AV. TANCREDO NEVES	ATT	O próprio	2007	Não existe
35112000	Catiguá/SP	Aterro Sanitário em valas	ATS	O próprio	2007	Prévia	31186018	Contagem/MG	URPV 15 E - RUA FRANCISCO NORBERTO C	ATT	O próprio	2007	Não existe
31154700	Catuti/MG	Aterro Controlado Barreiro Branco	ATC	O próprio	2001	Não existe	31186019	Contagem/MG	URPV 17 E - AV. DILSON DE OLIVEIRA	ATT	O próprio	2007	Não existe
31154701	Catuti/MG	Aterro Controlado De Catuti	ATC	O próprio	2001	Não existe	31186020	Contagem/MG	URPV 18 E - AV.2	ATT	O próprio	2007	Operação
35113000	Cedral/SP	Aterro Sanitário de Cedral	(2) ATS	O próprio		Operação	31186021	Contagem/MG	URPV 19 E - RUA GUILHERME CIRIENE	ATT	O próprio	2007	Não existe
35115000	Cerquilha/SP	Aterro Sanitário	ATS	O próprio	2003	Operação	31186007	Contagem/MG	URPV 2 E - AV. ARTERIAL	ATT	O próprio	2007	Operação
35115001	Cerquilha/SP	Usina de Triagem	UNT	O próprio	2003		31186022	Contagem/MG	URPV 21 E - RUA DAS CANDEIAS	ATT	O próprio	2007	Não existe
35117000	Charqueada/SP	Aterro Sanitário Municipal de Charqueadas	(2) ATS	O próprio	2006	Operação	31186023	Contagem/MG	URPV 25 E - RUA 1	ATT	O próprio	2007	Não existe
31163000	Cipotânea/MG	PREFEITURA MUNICIPAL DE CIPOTANEA	ATC	O próprio	2008	Operação	31186024	Contagem/MG	URPV 26 E - RUA P	ATT	O próprio	2007	Não existe
31166000	Cláudio/MG	Aterro Controlado de Cláudio	(2) ATC	O próprio	2010	Instalação	31186008	Contagem/MG	URPV 3 E - AV. CEL. JOVE SOARES	ATT	O próprio	2005	Não existe
31167002	Coimbra/MG	Pátio de Compostagem	(1) O próprio	O próprio	1994		31186025	Contagem/MG	URPV 31 E - RUA DR. CASSIANO	ATT	O próprio	2009	Não existe
31167000	Coimbra/MG	Usina de Lixo	(1) O próprio	O próprio	1994		31186026	Contagem/MG	URPV 32 E - RUA JOSÉ CAVALINI	ATT	O próprio	2009	Não existe
31167003	Coimbra/MG	Vala para RSS	(1) O próprio	O próprio			31186027	Contagem/MG	URPV 33 E - RUA SIMONÉSIA	ATT	O próprio	2009	Não existe
32015002	Colatina/ES	Area de Entulho	AIN	O próprio	1999	Não existe	31186028	Contagem/MG	URPV 34 E - RUA ARAUCÁRIAS	ATT	O próprio	2009	Não existe
32015004	Colatina/ES	ATERRO DE RESÍDUOS DA CONSTRUÇÃO CI	(2) AIN	O próprio		Outro tipo	31186029	Contagem/MG	URPV 35 E - VILA BARRAGINHA		O próprio	2009	
32015001	Colatina/ES	Centro de Triagem Coletiva Seletiva	UNT	O próprio	1990	Não existe	31186009	Contagem/MG	URPV 4 E - AV. CEL. JOVE SOARES		O próprio		
32015000	Colatina/ES	CETREU - Aterro Sanitário	ATS	O próprio	2000	Outro tipo	31186010	Contagem/MG	URPV 4 E - RUA RIO VOLGA	ATT	O próprio	2005	Não existe
32015003	Colatina/ES	Incinerador de Resíduos de Serviços de Saúde	UTI	O próprio	1990	Outro tipo	31186011	Contagem/MG	URPV 8 E - VIA EXPRESSA	ATT	O próprio	2007	Não existe
35120000	Colina/SP	Aterro Sanitário Municipal de Colina	(2) ATS	O próprio		Operação	31186012	Contagem/MG	URPV 9 E - RUA PADRE JOSÉ DINIZ	ATT	O próprio	2007	Não existe
31152000	Conceição da Barra de Minas/	Unidade de Triagem e Compostagem de Lixo	UNT	O próprio	1999	Operação	31187000	Coqueiral/MG	Aterro Controlado	ATC	O próprio	2000	
31174000	Conceição de Ipanema/MG	Lixão de Conceição de Ipanema	ATS	O próprio	2008	Não existe	35124000	Cordeirópolis/SP	Aterro Controlado do Município de Cordeirópolis	(2) ATC	O próprio	2002	Operação
31175000	Conceição do Mato Dentro/MG	Aterro Controlado	(1) O próprio	O próprio	2001		31189000	Cordisburgo/MG	Aterro Sanitário de Cordisburgo	(2) ATS	O próprio		Operação
31175001	Conceição do Mato Dentro/MG	Unidade de Triagem e Compostagem	(1) O próprio	O próprio	2001		31190000	Cordislândia/MG	Aterro Controlado	ATC	O próprio	2009	Prévia
31177000	Conceição do Rio Verde/MG	Lixão de Conceição do Rio Verde	(2) LIX	O próprio		Não existe	31193000	Coromandel/MG	Aterro Controlado de Coromandel	(2) ATC	O próprio	2007	Não existe
31179001	Congonhal/MG	Aterro Controlado de Congonhal - Nova	(2) ATC	O próprio	2009	Operação	35126000	Coronel Macedo/SP	Aterro Sanitário de Coronel Macedo	(2) ATS	O próprio	2005	Operação
31180000	Congonhas/MG	ATERRO SANITARIO DE CONGONHAS	(1) O próprio	O próprio	2009		31200000	Córrego Novo/MG	PREFEITURA MUNICIPAL DE CORREGO NOV	(1) O próprio	O próprio	2005	
31183000	Conselheiro Lafaiete/MG	Aterro Municipal de Conselheiro Lafaiete	LIX	O próprio	1997	Não existe	35127001	Corumbatai/SP	Aterro Sanitário de Corumbatai	(2) ATS	O próprio	1999	Operação
31183001	Conselheiro Lafaiete/MG	INCECO	UTI	O próprio	2007	Operação	35127000	Corumbatai/SP	Central de Triagem da Coleta Seletiva	UNT	O próprio	1995	Não existe
31184000	Conselheiro Pena/MG	Aterro Controlado de Conselheiro Pena	(2) ATC	O próprio	2005	Operação	35132000	Cristais Paulista/SP	Aterro Sanitário de Cristais Paulista	(2) ATS	O próprio		Operação
31185000	Consolação/MG	PREFEITURA MUNICIPAL DE CONSOLAÇÃO	ATC	O próprio	2009	Não existe	31203000	Cristália/MG	Unidade de Compostagem de Cristália	(2) UNC	O próprio	1992	Operação
31186002	Contagem/MG	ASMAC - Bairro Kenedy	UNT	O próprio	2003	Não existe	31205000	Cristina/MG	Aterro Controlado de Cristina	ATC	O próprio	2006	Não existe
31186003	Contagem/MG	ASMAC - Bairro Riacho	UNT	O próprio	2002	Não existe	35133000	Cruzália/SP	Cruzália	ATS	O próprio	2003	Operação
31186000	Contagem/MG	Aterro de Inertes - Bairro São Sebastião	AIN	O próprio	2007	Operação	35134000	Cruzeiro/SP	Aterro Controlado Municipal	AIN	O próprio	1987	Operação
31186001	Contagem/MG	Aterro Sanitário Perobas	ATS	O próprio	1997	Operação	31209000	Curvelo/MG	Prefeitura Municipal de Curvelo	ATC	O próprio	2009	Não existe
31186005	Contagem/MG	ATT - EBENZER	UNT	O próprio	2009	Operação	31212500	Delta/MG	USINA DE TRIAGEM E COMPOSTAGEM	(2) UNT	O próprio	1999	Operação
31186004	Contagem/MG	ATT - GRAMADUS	UNT	O próprio	2009	Operação	35137000	Descalvado/SP	descalvado	ATC	O próprio	2009	
31186030	Contagem/MG	TRAMAR	UNT	O próprio	2005		31213000	Descoberto/MG	UTC	(1) O próprio	O próprio	2005	
31186006	Contagem/MG	URPV 1 E - RUA HALLEY	ATT	O próprio	2007	Não existe	31214000	Desterro de Entre Rios/MG	ATERRO CONTROLADO	ATC	O próprio	2005	Não existe

1: O município operador não apresentou dados relativos à unidade para o ano de referência.
2: Unidade inserida este ano no cadastro do SNIS.

TABELA Up05
CADASTRO NACIONAL DE UNIDADES DE PROCESSAMENTO DE RESÍDUOS SÓLIDOS URBANOS

ANO DE
REFERÊNCIA
2010

Região Sudeste

Código da unidade	Município sede	Nome da unidade	Tipo	Município responsável pelo gerenciamento	Início de oper.	Licença	Código da unidade	Município sede	Nome da unidade	Tipo	Município responsável pelo gerenciamento	Início de oper.	Licença
35138000	Diadema/SP	Associação Pacto Ambiental (Cooperlimpa)	UNT	O próprio	2000	Instalação	31263000	Fortaleza de Minas/MG	Aterro de Inertes	(2) AIN	O próprio	2004	Não existe
31216000	Diamantina/MG	Aterro Controlado do Município de Diamantina	(1)	O próprio	2003		31263001	Fortaleza de Minas/MG	Usina de Compostagem de Lixo	(2) UNC	O próprio	2004	Operação
31218000	Dionísio/MG	USINA DE TRIAGEM E COMPOSTAGEM DE LI	UNT	O próprio	2002	Operação	31263002	Fortaleza de Minas/MG	Usina de Triagem	(2) UNT	O próprio	2004	Operação
35138500	Dirce Reis/SP	Prefeitura Municipal de Dirce Reis	ATS	O próprio	1999	Operação	31264000	Fortuna de Minas/MG	ATERRO CONTROLADO	ATC	O próprio	2007	
31220000	Divino/MG	ATERRO SANITÁRIO COMUNIDADE MORRO	(2) ATS	O próprio	2001	Outro tipo	35162000	Franca/SP	Aterro Fazenda Municipal		O próprio	1993	
31222000	Divinolândia de Minas/MG	ATERRO CONTROLADO	(1)	O próprio			35162005	Franca/SP	Aterro Sanitário Ivan Vieira	ATS	O próprio	2006	Operação
35139000	Divinolândia/SP	Aterro Sanitário II	ATS	O próprio	2000	Operação	35162003	Franca/SP	Aterro Voçoroca Maritacas		O próprio	1993	
31223000	Divinópolis/MG	Aterro Controlado	ATC	O próprio	1981	Outro tipo	35162001	Franca/SP	Transbordo RSS		O próprio	2002	
31223001	Divinópolis/MG	Centro municipal de triagem	UNT	O próprio	2010	Outro tipo	35162002	Franca/SP	Usina de Triagem	UNT	O próprio	1992	Operação
35140000	Dobrada/SP	Aterro Sanitário em Valas	(2) ATS	O próprio	2001	Operação	31265000	Francisco Badaro/MG	LIXÃO DE FRANCISCO BADARÓ	(2) LIX	O próprio	2008	Não existe
35142000	Dolcinópolis/SP	prefeitura municipal de Dolcinopolis	(1)	O próprio			31266000	Francisco Dumont/MG	ATERRO FRANCISCO DUMONT	(2) ATC	O próprio	2008	Prévia
31227000	Dom Silvério/MG	USINA DE TRIAGEM DE LIXO	(2) UNT	O próprio	2004	Operação	31269500	Frei Lagonegro/MG	Usina de Reciclagem de Coluna	(1)	O próprio	2005	
31229000	Dona Eusébia/MG	Prefeitura Municipal de Dona Euzébia	LIX	O próprio	1964	Não existe	31270500	Fronteira dos Vales/MG	prefeitura	ATC	O próprio		Não existe
31231000	Dores de Guanhaes/MG	Usina de Triagem e Compostagem	UNT	O próprio	2007	Não existe	31271000	Frutal/MG	Aterro Sanitário do Município de Frutal	ATS	O próprio	2009	Operação
31234000	Doresópolis/MG	LIXÃO DE DORESÓPOLIS	(2) LIX	O próprio		Operação	35165000	Gabriel Monteiro/SP	Aterro Sanitário de Gabriel Monteiro	(2) ATS	O próprio	2010	Operação
35144000	Dracena/SP	Aterro Sanitário	ATS	O próprio	2010	Operação	35166000	Gália/SP	ATERRO SANITÁRIO DE GÁLIA	(2) ATS	O próprio	2010	Operação
33017002	Duque de Caxias/RJ	Área p/ entulho/mat. Coberet - Gramacho	AIN	Rio de Janeiro/RJ	1978	Não existe	31273300	Gemeleiras/MG	Aterro Controlado de Gemeleiras	(2) ATC	O próprio	1998	Outro tipo
33017001	Duque de Caxias/RJ	Área para RSS - Gramacho	VRS	Rio de Janeiro/RJ	1978	Não existe	35167000	Garça/SP	Aterro Sanitário	VRS	O próprio	2000	Operação
33017000	Duque de Caxias/RJ	Aterro Gramacho	ATS	Rio de Janeiro/RJ	1978	Outro tipo	35167001	Garça/SP	Unidade de Compostagem	UNC	O próprio	2000	Operação
35148000	Eldorado/SP	Departamento de Meio Ambiente	(1)	O próprio	2007		35167002	Garça/SP	Unidade de Triagem	UNT	O próprio	2000	Operação
31236000	Elói Mendes/MG	Aterro Sanitário de Elói Mendes	ATS	O próprio	2010	Outro tipo	35167003	Garça/SP	Vala Específica para RSS	VRS	O próprio	2000	Operação
31236001	Elói Mendes/MG	Lixão Municipal	LIX	O próprio	1980	Não existe	35168000	Gastão Vidigal/SP	Gastão Vidigal	ATS	O próprio	2002	Operação
35149500	Embaúba/SP	UNIDADE DE RECICLAGEM E COMPOSTAGE	ATS	O próprio	1999	Operação	35169000	General Salgado/SP	General Salgados	ATC	O próprio	2000	Operação
35150000	Embu/SP	Aterro Sanitário	ATC	O próprio	1997	Operação	35170000	Getulina/SP	ATERRO SANITÁRIO GETULINA	(2) ATS	O próprio		Instalação
35151500	Engenheiro Coelho/SP	Aterro Sanitário	UTR	O próprio	2000	Prévia	31273500	Glauclândia/MG	Aterro Controlado	ATC	O próprio	2001	Não existe
31238000	Engenheiro Navarro/MG	LIXÃO DE ENGENHEIRO NAVARRO	(2) LIX	O próprio	2010	Não existe	35171000	Glicério/SP	Prefeitura Municipal de Glicério	ATS	O próprio	1999	Operação
33018000	Engenheiro Paulo de Frontin/RJ	Lixão Palmeira da Serra	(2) LIX	O próprio		Não existe	31273700	Goiabeira/MG	PREFEITURA MUNICIPAL DE GOIABEIRA	(1)	O próprio		
31238500	Entre Folhas/MG	Aterro Controlado de Entre Folhas	(2) ATC	O próprio	2007	Não existe	31275000	Gonzaga/MG	Usina de Triagem e Compostagem	UNT	O próprio	2007	Operação
31244000	Espírito Santo do Dourado/MG	Aterro Controlado de Espírito Santo do Dourado	(2) ATC	O próprio		Operação	31276000	Gouveia/MG	Aterro Controlado - morro da pistola(novo cadast	ATC	O próprio	1990	Operação
35151900	Espírito Santo do Turvo/SP	associação de catadores	OUT	O próprio	2006	Não existe	32022500	Governador Lindenberg/ES	ATERRO CONTROLADO NA SEDE DO MUNIC	(1)	O próprio	2001	
35151901	Espírito Santo do Turvo/SP	prefeitura municipal de espirito santo do turvo	ATS	O próprio	1995	Operação	31277000	Governador Valadares/MG	Aterro Controlado	ATC	O próprio	2002	Não existe
35152000	Estrela d'Oeste/SP	ATERRO SANITARIO EM VALAS	ATS	O próprio	2009	Operação	31277002	Governador Valadares/MG	Vala para RSS	UTI	O próprio	2002	Operação
31251000	Extrema/MG	Aterro Sanitário e Usina de Triagem	ATS	O próprio	2000	Operação	31278000	Grão Mogol/MG	Aterro Controlado	ATC	O próprio	2002	Operação
31252000	Fama/MG	Aterro Controlado de Fama	(2) ATC	O próprio		Não existe	32023000	Guaçu/ES	Prefeitura Municipal de Guaçu	(2) OUT	O próprio		Outro tipo
31253000	Faria Lemos/MG	ATERRO CONTROLADO DE FARIA LEMOS	(2) ATC	O próprio	2000	Operação	35172000	Guaíçara/SP	Complexo Ambiental - Aterro Sanitário	(2) ATS	O próprio	2008	Operação
35154000	Fartura/SP	ATERRO SANITÁRIO DE FARTURA	(2) ATS	O próprio		Operação	35173000	Guaimbé/SP	Aterro em vala no município de guaimbé	(2) ATC	O próprio	2009	
35156500	Fernão/SP	Aterro Sanitário de Fernão	(2) ATS	O próprio		Operação	31280000	Guanhaes/MG	Aterro Controlado	ATC	O próprio	2000	Não existe
35157000	Ferraz de Vasconcelos/SP	ferraz de vasconcelos	ATS	O próprio	2005	Outro tipo	31280001	Guanhaes/MG	Usina de Triagem e Compostagem de Lixo	UNT	O próprio	2000	Não existe
35159000	Floreal/SP	Floreal	ATS	O próprio	2002	Operação	35175000	Guapiacu/SP	aterro municipal em valas	ATC	O próprio	2004	Operação
31260000	Florestal/MG	Unidade de Triagem de Florestal	(2) UNT	O próprio	2000	Outro tipo	35176000	Guapiara/SP	ATERRO SANITÁRIO MUNICIPAL DE GUAPIA	(2) ATS	O próprio	2005	Operação
31261000	Formiga/MG	Aterro Sanitário Municipal	ATS	O próprio	2009	Operação	35178000	Guaraçaí/SP	Aterro Sanitário de Guaraçaí	(2) ATS	O próprio	2010	Operação
31261001	Formiga/MG	Usina de Triagem	UNT	O próprio	2009	Não existe	31282000	Guaraciaba/MG	LIXÃO MUNICIPAL DE GUARACIABA	(2) LIX	O próprio	2008	Prévia

III.580

1: O município operador não apresentou dados relativos à unidade para o ano de referência.
2: Unidade inserida este ano no cadastro do SNIS.

TABELA Up05
CADASTRO NACIONAL DE UNIDADES DE PROCESSAMENTO DE RESÍDUOS SÓLIDOS URBANOS

ANO DE
REFERÊNCIA
2010

Região Sudeste

Código da unidade	Município sede	Nome da unidade	Tipo	Município responsável pelo gerenciamento	Início de oper.	Licença	Código da unidade	Município sede	Nome da unidade	Tipo	Município responsável pelo gerenciamento	Início de oper.	Licença		
31284000	Guarani/MG	Usina de Triagem e Compostagem de Lixo	UNT	O próprio	2001	Outro tipo	35205002	Indaiatuba/SP	Aterro de galhos	UNC	O próprio	2002	Operação		
32024000	Guarapari/ES	ASSCAMARG	(1)	O próprio	2000		35205001	Indaiatuba/SP	Aterro de Inerte	AIN	O próprio	2005	Operação		
35182000	Guararapes/SP	Aterro Sanitário de Guararapes	(2)	ATS	O próprio	2008	Operação	35205000	Indaiatuba/SP	Aterro Sanitário	ATS	O próprio	2002	Operação	
35183000	Guararema/SP	Aterro Sanitário	ATS	O próprio	2005	Outro tipo	35205003	Indaiatuba/SP	centro de triagem de material reciclável	UNT	O próprio	2009	Operação		
35186000	Guariba/SP	Aterro Sanitário em Trincheiras de Guariba	(2)	ATS	O próprio	2005	Operação	31307000	Indianópolis/MG	Indianópolis	(1)	O próprio			
35187001	Guarujá/SP	Aterro Sanitário Morrinhos	ATS	O próprio	1993	Instalação	31308000	Ingai/MG	Aterro Controlado de Ingai	(2)	ATC	O próprio	2002	Operação	
35187000	Guarujá/SP	Unidade de Transbordo Marinhos	UTR	O próprio	2005	Instalação	31311000	Inimutaba/MG	Lixão de Inimutaba	(2)	LIX	O próprio		Não existe	
35187002	Guarujá/SP	Unidade de transbordo Morrinho	(2)	UTR	O próprio	2004	Instalação	35208000	Inúbia Paulista/SP	Aterro Sanitário de Inúbia Paulista	(2)	ATS	O próprio	2002	Operação
35188013	Guarulhos/SP	Área de Triagem e Transbordo Terra Nova	UTR	O próprio	2009	Operação	31311500	Ipaba/MG	Lixão de Ipaba	(2)	LIX	O próprio	2005	Não existe	
35188004	Guarulhos/SP	Aterro de Inertes Cumbica - Dry Port	AIN	O próprio	2003	Operação	31312000	Ipanema/MG	Usina de triagem e Compostagem de Lixo	UNC	O próprio	2008	Operação		
35188011	Guarulhos/SP	Aterro de Inertes Terra Nova	AIN	O próprio	2005	Outro tipo	31313000	Ipatinga/MG	Central de Triagem Canaã	UNT	O próprio	2000	Não existe		
35188000	Guarulhos/SP	Aterro Sanitário de Guarulhos - Cabuçu	ATS	O próprio	2001	Operação	35210000	Iperó/SP	Aterro Iperó	ATS	O próprio	2005	Operação		
35188001	Guarulhos/SP	Bota-fora Lavras	AIN	O próprio	1998	Operação	35210001	Iperó/SP	CGA - Proactiva	(2)	ATS	O próprio	2010	Operação	
35188002	Guarulhos/SP	DME-10 / Aterro inertes	AIN	O próprio	2003	Operação	35214000	Iracemápolis/SP	Aterro Sanitário Municipal de Iracemápolis	(2)	ATS	O próprio	1998	Operação	
35188003	Guarulhos/SP	DME-10 / Transbordo	UTR	O próprio	2003	Outro tipo	35215000	Irapuã/SP	Aterro Sanitário de Municipal de Irapuã	(2)	ATS	O próprio	2008	Operação	
35188005	Guarulhos/SP	Horto Municipal	UNC	O próprio	2002	Não existe	35217001	Itaberá/SP	Associação de Coleta Seletiva Vovó Nega	(2)	OUT	O próprio	2009	Não existe	
35188009	Guarulhos/SP	Lixão Quitauna	ATC	O próprio	1984	Outro tipo	35217000	Itaberá/SP	itaberá	ATS	O próprio	1999	Operação		
35188014	Guarulhos/SP	ONG Recicla Cidadão	UNT	O próprio	2008	Outro tipo	31317000	Itabira/MG	Aterro Controlado	ATC	O próprio	1986	Instalação		
35188006	Guarulhos/SP	Reciclagem de Entulhos - Proguaru	URE	O próprio	2003	Operação	31317005	Itabira/MG	Aterro de Inertes	AIN	O próprio	1991	Outro tipo		
35188010	Guarulhos/SP	Unid. de Triagem Materiais Recicláveis Bonsuce	UNT	O próprio	2004	Não existe	31317006	Itabira/MG	Aterro de Inertes Nova Vista	AIN	O próprio	2009	Operação		
35188007	Guarulhos/SP	Unidade de Triagem de Materiais Recicláveis Ta	UNT	O próprio	1998	Outro tipo	31317002	Itabira/MG	Compostagem Aramis	UNC	O próprio	2003	Outro tipo		
35188500	Guatapará/SP	ESTRE AMBIENTAL S.A.	ATS	O próprio	2007	Operação	31317003	Itabira/MG	Compostagem São João XXIII	UNC	O próprio	2002	Não existe		
31288000	Guidoval/MG	USINA DE TRIAGEM DE GUIDOVAL	(2)	UNT	O próprio	2001	Operação	31317001	Itabira/MG	CTMR - Central de Triagem de Materiais Reciclá	UNT	O próprio	1991	Operação	
35189000	Guzolândia/SP	Prefeitura Municipal de Guzolândia	ATS	O próprio	2004	Operação	31317004	Itabira/MG	Vala para RSS	VRS	O próprio	1986	Não existe		
35190000	Herculândia/SP	VALA ESPECÍFICA PARA RSS	(2)	VRS	O próprio	2002	Instalação	31319000	Itabirito/MG	Aterro Sanitário	ATS	O próprio	2004	Operação	
35190500	Holambra/SP	Fazenda Dona Amélia - Aterro Controlado	(1)	O próprio	1997		33019000	Itaboraí/RJ	centro de tratamento de resíduos Industriais	(2)	ATI	O próprio	2010	Operação	
35190501	Holambra/SP	TRIAGEM	(1)	O próprio			33020000	Itaguaí/RJ	Prefeitura municipal de itaguaí	ATC	O próprio		Outro tipo		
35190700	Hortolândia/SP	HORTOENTULHO	AIN	O próprio	2005	Operação	31322000	Itaguara/MG	Lixão de Itaguara	LIX	O próprio	2001	Não existe		
35191000	Iacanga/SP	Aterro Sanitário	ATS	O próprio	1998	Instalação	35218000	Itai/SP	ATERRO SANITÁRIO EM VALAS DO MUNICÍPI	(2)	ATS	O próprio	2010	Operação	
35191001	Iacanga/SP	Usina de Reciclagem	UNT	O próprio	2000	Operação	31323000	Itaipé/MG	ATERRO SANITARIO	ATS	O próprio	2006	Operação		
31293000	Iapu/MG	COLETA IAPU	(1)	O próprio	2009		35219000	Itajobi/SP	Prefeitura Municipal de Itajobi	VRS	O próprio	2000	Operação		
31295000	Ibiá/MG	ATERRO CONTROLADO DE IBIÁ	(2)	ATC	O próprio		Não existe	31324000	Itajubá/MG	Aterro Controlado do Município de Itajubá	ATC	O próprio	2005	Não existe	
35194000	Ibirá/SP	ATERRO SANITÁRIO MUNICIPAL	ATS	O próprio	2004	Operação	31325000	Itamarandiba/MG	Aterro Controlado de Itamarandiba	(2)	ATC	O próprio	2010	Instalação	
31297000	Ibiraci/MG	Aterro controlado de Ibiraci	(2)	ATC	O próprio	1995	Outro tipo	31329000	Itamogi/MG	USINA DE TRIAGEM E COMPOSTAGEM DOS	OUT	O próprio	2007	Operação	
31298000	Ibirite/MG	Aterro Controlado do Município	ATC	O próprio	2004	Não existe	31330000	Itamonte/MG	Depósito de Lixo	LIX	O próprio	1974	Não existe		
35197000	Ibiúna/SP	Aterro Sanitário Municipal de Ibiúna	(2)	ATS	O próprio	2007	Operação	35221000	Itanhaém/SP	Parque Vergara	UTR	O próprio	1980	Outro tipo	
35200000	Igarapu do Tietê/SP	Aterro de Inertes de Igarapu do Tietê	(2)	AIN	O próprio	2002	Não existe	31331000	Itanhandu/MG	USINA DE COMPOSTAGEM E RECICLAGEM -	ATC	O próprio	2001	Instalação	
35200001	Igarapu do Tietê/SP	Aterro Sanitário de Igarapu do Tietê	(2)	ATS	O próprio	1998	Operação	31333000	Itaobim/MG	Aterro Sanitário Contolado d Itaobim	ATC	O próprio	2006		
35203000	Iguape/SP	Aterro Sanitário	(1)	O próprio	2003		33021000	Itaocara/RJ	Lixão	LIX	O próprio		Não existe		
31304000	Ijaci/MG	Lixão	(2)	LIX	O próprio	2005	Não existe	35222000	Itapecerica da Serra/SP	Aterro Sanitário	UTR	O próprio	2010	Prévia	
35204400	Ilha Solteira/SP	Aterro Sanitário - Ilha Solteira	(2)	ATS	O próprio	2008	Instalação	35222001	Itapecerica da Serra/SP	Centro de triagem	UNT	O próprio	2007	Operação	
31305000	Ilicinea/MG	Usina de Reciclagem	UNT	O próprio	1999	Operação	31335000	Itapecerica/MG	ITAPECERICA	ATC	O próprio	1998	Não existe		

1: O município operador não apresentou dados relativos à unidade para o ano de referência.
2: Unidade inserida este ano no cadastro do SNIS.

TABELA Up05
CADASTRO NACIONAL DE UNIDADES DE PROCESSAMENTO DE RESÍDUOS SÓLIDOS URBANOS

ANO DE
REFERÊNCIA
2010

Região Sudeste

Código da unidade	Município sede	Nome da unidade	Tipo	Município responsável pelo gerenciamento	Início de oper.	Licença	Código da unidade	Município sede	Nome da unidade	Tipo	Município responsável pelo gerenciamento	Início de oper.	Licença
35223000	Itapetininga/SP	Aterro Controlado de Itapetininga	(2) ATC	O próprio		Não existe	35248000	Jales/SP	Aterro Sanitário	ATS	O próprio	2007	Operação
35224000	Itapeva/SP	UPRS PILAO DAGUA	ATC	O próprio	1986	Outro tipo	35250000	Jandira/SP	Estre Ambiental S/A.	(1)	O próprio	2001	
35225000	Itapevi/SP	ESTRE - EMPRESA DE SANEAMENTO E TRA	ATC	O próprio	2003	Operação	33022700	Japeri/RJ	Vazadouro de resíduos sólidos urbanos	(2) ATC	O próprio	1991	Não existe
35226000	Itapira/SP	ASCORSI	UNT	O próprio	2006	Outro tipo	35251000	Jardinópolis/SP	CGR-Jardinópolis Centro de Gerenciamento de	(2) ATS	O próprio	2008	Operação
35226001	Itapira/SP	Aterro Sanitário de Itapira	ATS	O próprio	1998	Operação	35253000	Jau/SP	Prefeitura Municipal de Jahu - Secretaria de Mei	ATC	O próprio	1997	Não existe
35226500	Itapirapuã Paulista/SP	Aterro Sanitário de Itapirapuã Paulista	(2) ATS	O próprio	2003	Operação	31354000	Jeceaba/MG	Aterro Controlado Municipal	(2) ATC	O próprio	2006	Outro tipo
35227000	Itápolis/SP	Aterro Sanitário do Município de Itápolis	(2) ATC	O próprio		Prévia	31355000	Jequeri/MG	ATERRO CONTROLADO DE JEQUERI	(2) ATC	O próprio	2006	Outro tipo
35230000	Itapura/SP	Aterro Sanitário de Itapura	(2) ATS	O próprio	2010	Operação	35254000	Jeriquara/SP	aterro sanitário	(1)	O próprio	2002	
35231000	Itaquaquecetuba/SP	Aterro Sanitário - PAJOAN	ATS	O próprio	2005	Outro tipo	31361000	Joanésia/MG	Aterro Controlado de Joanésia	(2) ATC	O próprio	2010	Operação
35232000	Itararé/SP	Lixão de Itararé	(2) LIX	O próprio		Não existe	31362003	João Monlevade/MG	Associação Trabalhadores de Limpeza e Materia	UNT	O próprio	2005	
35233000	Itariri/SP	LIXÃO MUNICIPAL DE ITARIRI	(2) LIX	O próprio		Não existe	31362004	João Monlevade/MG	Consortio Publico de Gestão de Resíduos Sólido	ATS	O próprio	2007	Operação
35234000	Itatiba/SP	Aterro Sanitário Municipal de Itatiba	ATS	O próprio		Instalação	31362001	João Monlevade/MG	Lixão do Andrade		O próprio	1974	
35235000	Itatinga/SP	Aterro Sanitário Municipal	(1)	O próprio	1997		35256000	João Ramalho/SP	ATERRO SANITÁRIO DE JOÃO RAMALHO	(2) ATS	O próprio	1999	Operação
31337500	Itaú de Minas/MG	Pátio de Compostagem	(1)	O próprio	1998		31364000	Joaquim Felício/MG	Usina de Reciclagem de Resíduos Sólidos	(1)	O próprio	2008	
31337501	Itaú de Minas/MG	USINA DE TRIAGEM E COMPOSTAGEM	(1)	O próprio	1998		31365500	José Raydan/MG	ATERRO CONTROLADO DE JOSÉ RAYDAN	(2) ATC	O próprio	2005	Operação
31338000	Itaúna/MG	ATERRO SANITÁRIO MUNICIPAL	(2) ATS	O próprio	2009	Operação	31367005	Juiz de Fora/MG	Aterro de Inertes	(2) AIN	O próprio	2010	Operação
31338001	Itaúna/MG	UNIDADE DE DISPOSIÇÃO DE RSD	(2) AIN	O próprio	1994	Não existe	31367000	Juiz de Fora/MG	Aterro Sanitário	ATS	O próprio	1999	Operação
31338002	Itaúna/MG	UNIDADE DE MANEJO DE GALHADAS	(2) UGP	O próprio	1994	Não existe	31367006	Juiz de Fora/MG	Aterro Sanitário (CTR)	(2) ATS	O próprio	2010	Operação
31338003	Itaúna/MG	UNIDADE DE TRIAGEM	(2) UNT	O próprio	1994	Não existe	31367004	Juiz de Fora/MG	ECOPONTO	UNT	O próprio	2007	Operação
31338004	Itaúna/MG	USINA DE TRIAGEM	(2) UNT	O próprio		Instalação	31367007	Juiz de Fora/MG	Unidade de Compostagem	(2) UNC	O próprio		Operação
35236000	Itirapina/SP	Aterro Sanitário de Itirapina	(2) ATS	O próprio	2006	Operação	31367002	Juiz de Fora/MG	Unidade de Triagem APARES	URE	O próprio	1997	Operação
35239000	Itu/SP	Aterro de Inertes	ATT	O próprio	2001	Não existe	31367001	Juiz de Fora/MG	Usina de Reciclagem	UNT	O próprio	1987	Operação
35239001	Itu/SP	Aterro Sanitário de Itu	ATS	O próprio	1984	Operação	31367003	Juiz de Fora/MG	Vala Séptica	VRS	O próprio	2005	Operação
31342004	Ituiutaba/MG	Aterro Sanitário	ATC	O próprio	2005	Operação	35258000	Júlio Mesquita/SP	ATERRO SANITÁRIO DE JÚLIO MESQUITA	(2) ATS	O próprio	2000	Operação
31342001	Ituiutaba/MG	Central da Coleta Seletiva	OUT	O próprio	2002	Outro tipo	35258500	Jumirim/SP	Prefeitura Municipal de Jumirim	(1)	O próprio		
31342003	Ituiutaba/MG	Central Trat. e Destino Final de Resíduos Sólidos	OUT	O próprio	2005	Outro tipo	35259001	Jundiaí/SP	Aterro de Inertes	URE	O próprio	1996	Instalação
31342000	Ituiutaba/MG	Lixão	OUT	O próprio	1990	Outro tipo	35259002	Jundiaí/SP	Manejo de Galhos	UGP	O próprio	2003	Operação
31342002	Ituiutaba/MG	Vala para RSS	VRS	O próprio	2004	Outro tipo	35259003	Jundiaí/SP	Transbordo	UTR	O próprio	2002	Operação
31344000	Iturama/MG	ATERRO CONTROLADO DE ITURAMA	(2) ATC	O próprio		Operação	35261000	Juquía/SP	Vazadouro Municipal	ATC	O próprio	1989	Não existe
31345000	Itutinga/MG	ATERRO CONTROLADO MUNICIPAL DE ITUT	(2) ATC	O próprio	2005		31369000	Juruiaia/MG	Usina de Compostagem de Lixo de Juruiaia	(2) UNC	O próprio	2002	Operação
35242002	Jaborandi/SP	ATERRO SANITÁRIO MUNICIPAL DE JABORA	ATS	O próprio	2004	Operação	31371000	Lagamar/MG	USINA DE COMPOSTAGEM DE LIXO	UNC	O próprio	2008	Operação
35242001	Jaborandi/SP	Und. de manejo galhadas e podas de Jaborandi	UGP	O próprio	2004	Não existe	31372000	Lagoa da Prata/MG	Aterro Controlado Lagoa da Prata	(1)	O próprio	1980	
35242000	Jaborandi/SP	Und. de Transbordo de Jaborandi	ATT	O próprio	2004	Operação	31375000	Lagoa Formosa/MG	Usina de Triagem de Lagoa Formosa - UTCL	(2) UNT	O próprio	2010	Operação
35243000	Jaboticabal/SP	Aterro Sanitário de Jaboticabal	ATS	O próprio	2002	Operação	31376001	Lagoa Santa/MG	ATERRO CONTROLADO	ATC	O próprio	2005	Operação
35243001	Jaboticabal/SP	Central de Reciclagem de Rsiduos Construção civ	AIN	O próprio	2008	Instalação	31376000	Lagoa Santa/MG	COLETA SELETIVA	UNT	O próprio	2004	Outro tipo
35243002	Jaboticabal/SP	Triagem de Sucatas Metálicas e Não Metálicas	(2) UNT	O próprio	2008	Operação	31376002	Lagoa Santa/MG	PONTO DO ENTULHO	AIN	O próprio	2007	Outro tipo
35244001	Jacareí/SP	Aterro sanitário	ATS	O próprio	1984	Operação	31378000	Lambari/MG	Aterro Controlado Municipal de Lambari	(2) ATC	O próprio		
35244000	Jacareí/SP	ATT Amb. Tec. e Tratamento Ltda.	UMC	O próprio	2001	Operação	31378001	Lambari/MG	Vala específica de RSS	(2) VRS	O próprio		Não existe
35244003	Jacareí/SP	UNIDADE DE COMPOSTAGEM	(2) UNC	O próprio		Não existe	35264000	Laranjal Paulista/SP	Unidade de transbordo	(2) UTR	O próprio	2010	Operação
35244002	Jacareí/SP	Usina de Reciclagem	UNT	O próprio		Instalação	35266000	Lavrinhas/SP	Vale Soluções Ambientais LTDA	ATS	O próprio	2006	
31347000	Jacinto/MG	ATERRO CONTROLADO MUNICIPAL DE JACI	(2) ATC	O próprio	2010	Outro tipo	31383500	Leme do Prado/MG	ATERRO CONTROLADO	(2) ATC	O próprio	2005	Operação
31348000	Jacui/MG	UTCLD	UNT	O próprio	1999	Operação	31383501	Leme do Prado/MG	VALA DE RSS	(2) VRS	O próprio	2005	Operação

TABELA Up05
CADASTRO NACIONAL DE UNIDADES DE PROCESSAMENTO DE RESÍDUOS SÓLIDOS URBANOS

ANO DE
REFERÊNCIA
2010

Região Sudeste

Código da unidade	Município sede	Nome da unidade	Tipo	Município responsável pelo gerenciamento	Início de oper.	Licença	Código da unidade	Município sede	Nome da unidade	Tipo	Município responsável pelo gerenciamento	Início de oper.	Licença		
35267000	Leme/SP	Centro de Disposição de Resíduos Santa Ignácia	(1)	O próprio			35293000	Matão/SP	Aterro Sanitário - Construtora Bema Ltda	ATS	O próprio	1996	Operação		
35268000	Lençóis Paulista/SP	Usina de Reciclagem e Compostagem de Lixo d	ATC	O próprio	1992	Operação	35293001	Matão/SP	Pedreira Municipal	ATT	O próprio	1996	Não existe		
31386000	Lima Duarte/MG	Lima Duarte	(2)	OUT	O próprio	2003	Operação	35293002	Matão/SP	Triagem de Matérias Recicláveis - Cooperasolm	UNT	O próprio	1999	Não existe	
31386200	Limeira do Oeste/MG	ATERRO CONTROLADO DE LIMEIRA DO OES	(2)	ATC	O próprio	2005	Não existe	31412000	Matutina/MG	USINA DE COMPOSTAGEM DE MATUTINA	(2)	UNC	O próprio	2003	Operação
35269000	Limeira/SP	Aterro Sanitário	ATS	O próprio	1984	Operação	35294000	Mauá/SP	BOA HORA	UTI	O próprio	1988	Operação		
35271000	Lins/SP	Aterro Sanitário	ATS	O próprio	2006	Operação	35294002	Mauá/SP	LARA Central de Trat. Resíduos	ATS	O próprio	1995	Operação		
35271001	Lins/SP	Tranbordo de Resíduos Solidos Urbanos	UTR	O próprio	2009	Instalação	31414000	Medina/MG	Lixao Municipal de Medina	(2)	LIX	O próprio		Não existe	
31386500	Lontra/MG	ATERRO CONTROLADO DE LONTRA	(2)	ATC	O próprio	2009	Operação	33028000	Mendes/RJ	Aterro Municipal	ATC	O próprio	1980	Não existe	
35272500	Lourdes/SP	Aterro Sanitário Municipal de Lourdes	(2)	ATS	O próprio	1993	Operação	33028001	Mendes/RJ	Unidade de Reciclagem de Resíduos Solidos	UNT	O próprio	2005	Não existe	
35274000	Lucélia/SP	Prefeitura Municipal de Lucélia	ATS	O próprio	2009	Operação	33028002	Mendes/RJ	Usina de Mineralização de Resíduos Solidos		O próprio	1998			
35275000	Lucianópolis/SP	Aterro Sanitário de Lucianópolis - SP	(2)	ATS	O próprio		Operação	35296000	Meridiano/SP	Aterro Sanitário em Valas (Propost eng. ambient	ATS	O próprio	2004	Operação	
35276000	Luís Antônio/SP	ATERRO SANITÁRIO LUÍS ANTÔNIO	(2)	ATS	O próprio	1997	Operação	35296500	Mesópolis/SP	Aterro Municipal de Mês'polis	(1)	O próprio	2002		
31386800	Luislândia/MG	Lixão	LIX	O próprio	2009	Não existe	33028502	Mesquita/RJ	Associação Esperança de Trabalhadores Coletor	UNT	O próprio		Operação		
31387000	Luminárias/MG	LU	(1)	O próprio	2000		33028501	Mesquita/RJ	COOMUB - Cooperativa de Mulheres da Baixada	UNT	O próprio		Operação		
31388000	Luz/MG	ATERRO CONTROLADO MUNICIPAL DE LUZ	(2)	ATC	O próprio	2005	Prévia	33028500	Mesquita/RJ	Unidade de Triagem COOPCARMO	UNT	O próprio	1992	Operação	
33024000	Macaé/RJ	Secretaria Municipal de Serviços Públicos	ATS	O próprio	2010	Operação	35297000	Miguelópolis/SP	Aterro Sanitário	(2)	ATS	O próprio	2009	Operação	
35280000	Macatuba/SP	aterro sanitário em valas	ATS	O próprio	2007	Operação	31419000	Minduri/MG	Aterro Controlado de Minduri	(2)	ATC	O próprio	2010	Operação	
35280001	Macatuba/SP	central de coleta seletiva projeto lixo rico	OUT	O próprio	2007	Não existe	35300000	Mira Estrela/SP	Aterro Saitário	ATC	O próprio	2008	Operação		
35281000	Macaubal/SP	Aterro Sanitário SAEMA	(2)	ATS	O próprio	2005	Operação	33030000	Miracema/RJ	Unidade de Tratamento Intensivo do Lixo de Mira	UNT	O próprio	1998	Operação	
33024500	Macuco/RJ	ATERRO SANITÁRIO	ATC	O próprio		Instalação	31421000	Miradouro/MG	ATERRO CONTROLADO	(1)	O próprio	2005			
35283000	Magda/SP	ATERRO SANITÁRIO DE MAGDA	(2)	ATS	O próprio	2002	Operação	35301000	Mirandópolis/SP	Aterro Sanitário de Mirandópolis	(2)	ATS	O próprio	2000	Prévia
35283001	Magda/SP	GALPÃO DE TRIAGEM	(2)	UNT	O próprio	2009	Operação	35303000	Mirassol/SP	Aterro Sanitário de Mirassol	ATS	O próprio	2002	Operação	
35286000	Manduri/SP	ATERRO CONTROLADO DE MANDURI	(2)	ATC	O próprio		Operação	35304000	Mirassolândia/SP	Aterro Sanitário de Mirassolândia	(2)	ATS	O próprio	1999	Operação
31393000	Manga/MG	Área de Disposição Final de Resíduos Sólidos	(2)	LIX	O próprio	2000	Não existe	35305000	Mococa/SP	mococa	(1)	O próprio	2005		
31394000	Manhuaçu/MG	Usina de Triagem e Reciclagem de Lixo	(2)	UNT	O próprio		Outro tipo	35307003	Mogi Guaçu/SP	Area Particular Av. Tancredo Neves	(2)	AIN	O próprio	2010	Não existe
31396000	Mantena/MG	ATERRO CONTROLADO MUNICIPAL DE MAN	(2)	ATC	O próprio	2010	Operação	35307000	Mogi Guaçu/SP	Area Publica Distrito Industrial Getulio Vargas II	UGP	O próprio	2002	Não existe	
35287000	Marabá Paulista/SP	Aterro Controlado de Marabá Paulista	(2)	ATC	O próprio	2002	Operação	35307001	Mogi Guaçu/SP	Area Publica Parque dos Eucaliptos	AIN	O próprio	2009	Não existe	
35288000	Maracai/SP	Aterro Sanitário de Maracai	(2)	ATC	O próprio	2007	Operação	35307002	Mogi Guaçu/SP	Aterro Sanitário Municipal	ATS	O próprio	1982	Operação	
35288500	Marapoama/SP	UNIDADE DE TRIAGEM DE MARAPOAMA	(2)	UNT	O próprio	2010	Não existe	35311000	Mongaguá/SP	Sítio das Neves	ATS	O próprio	1995	Operação	
31399000	Maria da Fé/MG	Aterro Sanitário Municipal de Maria da Fé	(2)	ATS	O próprio	2000	Instalação	31427000	Montalvânia/MG	Lixão de Montalvânia	(2)	LIX	O próprio		Não existe
31400000	Mariana/MG	Aterro Sanitário de Mariana	ATS	O próprio	2009	Operação	32035000	Montanha/ES	Aterro Sanitário	(2)	ATS	O próprio	2009	Operação	
35289000	Mariápolis/SP	MARIAPOLIS	(1)	O próprio	2000		32035001	Montanha/ES	Unidade de Compostagem	(2)	UNC	O próprio	2009	Operação	
33027000	Maricá/RJ	PREFEITURA MUNICIPAL DE MARICA	ATC	O próprio	2009	Não existe	32035002	Montanha/ES	Unidade de Triagem	(2)	UNT	O próprio	2009	Operação	
32033500	Marilândia/ES	ATERRO CONTROLADO DE MARILÂNDIA	(2)	ATC	O próprio	2005	Outro tipo	31429000	Monte Azul/MG	MONTE AZUL	(2)	OUT	O próprio		Operação
35290000	Marília/SP	MII	ATC	O próprio	1989	Outro tipo	31431000	Monte Carmelo/MG	ATERRO SANITARIO DE MONTE CARMELO	(2)	ATS	O próprio	2005	Operação	
31402002	Maripá de Minas/MG	Outro (Fossa para RSS)	OUT	O próprio	2000		35316000	Monte Castelo/SP	Monte Castelo	ATS	O próprio	2009	Operação		
31402003	Maripá de Minas/MG	Oxetil (Tratamento de RSS)	OUT	O próprio	2000		31431500	Monte Formoso/MG	Monte Formoso	(1)	O próprio	2009			
31402001	Maripá de Minas/MG	Unidade de Compostagem	UNC	O próprio	2000	Operação	31432000	Monte Santo de Minas/MG	Monte Santo de Minas	ATC	O próprio	2002	Operação		
31402000	Maripá de Minas/MG	Usina de Lixo	UNT	O próprio	2000	Operação	31434000	Monte Sião/MG	Aterro Controlado de Monte Sião	(2)	ATC	O próprio		Operação	
35292000	Martinópolis/SP	Aterro Controlado em Valas	(2)	ATC	O próprio		Operação	31433000	Montes Claros/MG	Aterro Municipal	ATC	O próprio	2010	Não existe	
35292001	Martinópolis/SP	Unidade de Transbordo	(2)	UTR	O próprio		Não existe	31433001	Montes Claros/MG	Vala para RSS	OUT	O próprio	2000		
35292002	Martinópolis/SP	Usina de Triagem	(2)	UNT	O próprio	2007	Operação	31435000	Morada Nova de Minas/MG	ATERRO CONTROLADO	LIX	O próprio	2008	Outro tipo	

1: O município operador não apresentou dados relativos à unidade para o ano de referência.
2: Unidade inserida este ano no cadastro do SNIS.

TABELA Up05

CADASTRO NACIONAL DE UNIDADES DE PROCESSAMENTO DE RESÍDUOS SÓLIDOS URBANOS

ANO DE REFERÊNCIA
2010

Região Sudeste

Código da unidade	Município sede	Nome da unidade	Tipo	Município responsável pelo gerenciamento	Início de oper.	Licença	Código da unidade	Município sede	Nome da unidade	Tipo	Município responsável pelo gerenciamento	Início de oper.	Licença
31436000	Morro da Garça/MG	ATERRO DE MORRO DA GARÇA	ATC	O próprio	2010	Não existe	31459000	Ouro Branco/MG	LIXÃO	LIX	O próprio	1991	Não existe
31437000	Morro do Pilar/MG	Morreense	(1)	O próprio	2008		31460000	Ouro Fino/MG	Aterro Controlado de Ouro Fino	(2) ATC	O próprio	2008	Não existe
35320500	Motuca/SP	Aterro Sanitário de Motuca	(2) ATS	O próprio		Operação	31461000	Ouro Preto/MG	Aterro controlado de Ouro Preto	ATC	O próprio	1996	Não existe
32036000	Mucurici/ES	Unidade de Tratamento de Resíduos Sólidos	UNT	O próprio	2006		35347500	Ouroeste/SP	ÁREA DE TRANSB. DE RCD DISK ENTULHO	(2) ATT	O próprio	2003	Não existe
31439000	Muriae/MG	Aterro Controlado de Muriae	ATC	O próprio	2001	Não existe	35347501	Ouroeste/SP	ATERRO CONTROLADO EM VALAS	(2) ATC	O próprio	1999	Operação
31439001	Muriae/MG	Unidade de Triagem	UNT	O próprio	2003	Não existe	35347502	Ouroeste/SP	DEPOSITO TEMPORÁRIO DE PODAS	(2) UGP	O próprio	2005	Não existe
31441000	Muzambinho/MG	Aterro Controlado de Muzambinho	(2) ATC	O próprio	2009	Operação	35347503	Ouroeste/SP	UNIDADE DE TRIAGEM	(2) UNT	O próprio	2003	Não existe
35321500	Nantes/SP	ATERRO SANITARIO	(2) ATS	O próprio			35349000	Pacaembu/SP	ATERRO CONTROLADO DE PACAEMBU	(2) ATC	O próprio	2008	Operação
35321501	Nantes/SP	UNIDADE DE TRIAGEM	(2) UNT	O próprio			31465500	Pai Pedro/MG	Lixão controlado do município de Pai Pedro	LIX	O próprio	1998	Operação
35322000	Narandiba/SP	Aterro controlado em valas	(2) ATC	O próprio		Operação	31465000	Pains/MG	Aterro Sanitário de Pains	ATS	O próprio	2009	Outro tipo
33031000	Natividade/RJ	Usina de Tratamento de Lixo	OUT	O próprio	2006	Operação	35353000	Palmital/SP	Aterro Sanitário	ATS	O próprio	2008	Operação
31446000	Nepomuceno/MG	ATERRO CONTROLADO DE NEPOMUCENO	(2) ATC	O próprio		Operação	35354000	Panorama/SP	ATERRO SANITÁRIO DE PANORAMA	(2) ATS	O próprio	2002	Operação
35326000	Nhandeara/SP	ATERRO SANITARIO EM VALAS	(2) ATS	O próprio		Operação	31469000	Papagaios/MG	Usina de Triagem e Compostagem de Lixo	(1)	O próprio	2009	
33033000	Niterói/RJ	Aterro Controlado do Morro do Céu	ATC	O próprio	1983	Instalação	31471000	Pará de Minas/MG	Aterro Controlado	(1)	O próprio	2001	
33033002	Niterói/RJ	Célula para RSS no aterro Morro do Céu	VRS	O próprio	1998	Instalação	31471002	Pará de Minas/MG	Galpão de Triagem	(1)	O próprio	2002	
33033001	Niterói/RJ	Unidade de Tratamento para Incineração de RSS	UTI	O próprio	2002	Instalação	31471001	Pará de Minas/MG	Vala para RSS	(1)	O próprio	2001	
33033003	Niterói/RJ	Usina de Triagem e Desidratação de Lixo	UNT	O próprio	2004	Instalação	31470000	Paracatu/MG	Aterro Controlado de Paracatu	ATC	O próprio	2001	Instalação
35328000	Nova Aliança/SP	ATERRO SANITÁIO DE NOVA ALIANÇA	(2) ATS	O próprio	2010	Operação	35355000	Paraguaçu Paulista/SP	Aterro Controlado em Vala	(2) ATC	O próprio	2005	Operação
31446700	Nova Belém/MG	LIXÃO DE NOVA BELÉM	(2) LIX	O próprio	2007	Não existe	35355001	Paraguaçu Paulista/SP	Usina de Triagem	(2) UNT	O próprio	2005	Operação
35328200	Nova Campina/SP	Prefeitura Municipal de Nova Campina	ATS	O próprio	2006	Operação	35356000	Paraibuna/SP	Aterro Controlado de Paraibuna	(2) ATC	O próprio		Operação
35328400	Nova Canaã Paulista/SP	Prefeitura Municipal	ATS	O próprio	1993	Operação	31473001	Paraisópolis/MG	Aterro Controlado de Paraisópolis	ATC	O próprio	1994	Não existe
35328600	Nova Castilho/SP	ATERRO CONTROLADO DE NOVA CASTILHO	(2) ATC	O próprio	1999	Operação	35359000	Paranapuã/SP	Lixão de Paranapuã	(2) LIX	O próprio	2000	Operação
33034000	Nova Friburgo/RJ	Aterro Controlado	ATC	O próprio	1998	Operação	35361000	Pardinho/SP	Prefeitura Municipal de Pardinho	(1)	O próprio	2009	
33034001	Nova Friburgo/RJ	Usina de Triagem	UNT	O próprio	1988	Operação	35362500	Parisi/SP	Aterro Sanitário Parisi	(2) ATS	O próprio	2003	Operação
33034002	Nova Friburgo/RJ	Vala Séptica	VRS	O próprio	1998		31475000	Passabém/MG	ATERRO CONTROLADO	(2) ATC	O próprio	2007	Operação
33035000	Nova Iguaçu/RJ	CTR - Nova Iguaçu	ATS	O próprio	2003	Operação	31479000	Passos/MG	Aterro Controlado Municipal	ATC	O próprio	1996	Não existe
33035001	Nova Iguaçu/RJ	Lixão Marambaia		O próprio	1989		31480000	Patos de Minas/MG	Aterro Sanitário de Patos de Minas	ATS	O próprio	2008	Operação
31448003	Nova Lima/MG	Aterro de Inertes	ATC	O próprio	2002	Instalação	33038500	Paty do Alferes/RJ	Usina de triagem, compostagem e reciclagem de	UNC	O próprio	2004	Operação
31448000	Nova Lima/MG	Aterro Sanitário Norte	ATS	O próprio	2001	Prévia	35364000	Paulicéia/SP	ATERRO MUNICIPAL DE PAULICÉIA	(2) ATS	O próprio	2010	Operação
31448001	Nova Lima/MG	Centro de Triagem da ASCAP	UNT	O próprio	2002	Não existe	35365001	Paulínia/SP	Aterro Sanitário de Paulínia - Estre	ATS	O próprio	2000	Operação
31448002	Nova Lima/MG	Vala para RSS	UTI	O próprio	2002	Prévia	35365000	Paulínia/SP	Unidade de Tratamento de RSS - Incinerador Sil	UTI	O próprio	2000	Operação
35333000	Nova Luzitânia/SP	Deposito residuos solidos nova luzitania	ATS	O próprio	2003	Operação	31484000	Paulistas/MG	PREFEITURA MUNICIPAL DE PAULISTAS	ATC	O próprio	2006	Não existe
31366000	Nova União/MG	Usina de Compostagem de Lixo	(2) UNC	O próprio	2007	Instalação	35366000	Paulo de Faria/SP	Aterro sanitário	ATS	O próprio	2009	Operação
32039000	Nova Venécia/ES	Secretaria Municipal de Obras	(1)	O próprio	2009		31485000	Pavão/MG	PAVÃO	ATC	O próprio	1996	
31453000	Novo Cruzeiro/MG	PREFEITURA MUNICIPAL DE NOVO CRUZEIR	LIX	O próprio	2009	Operação	31486000	Peçanha/MG	Prefeitura Municipal de Peçanha	(1)	O próprio	1980	
35335000	Novo Horizonte/SP	Centro de Triagem de Recicláveis	UNT	O próprio	2009	Outro tipo	35367000	Pederneiras/SP	Prefeitura Municipal de Pederneiras	ATC	O próprio	1999	Operação
31455000	Olimpio Noronha/MG	Lixão	LIX	O próprio	1995	Não existe	31489000	Pedra do Indaia/MG	Aterro Controlado de Pedra do Indaia	(2) ATC	O próprio	2005	Não existe
31456000	Oliveira/MG	Vala para Resíduos de Saúde	(2) VRS	O próprio	2009	Prévia	31489001	Pedra do Indaia/MG	Vala de RSS	(2) VRS	O próprio	2005	Não existe
35340000	Onda Verde/SP	ATERRO SANITÁRIO EM VALAS.	ATS	O próprio	2003	Operação	31490000	Pedra Dourada/MG	Aterro Controlado de Pedra Dourada	(2) ATC	O próprio		Outro tipo
31458700	Orizânia/MG	Orizânia	ATC	O próprio	2003	Operação	31491000	Pedralva/MG	CENTRO DE TRIAGEM E COMPOSTAGEM TA	UNT	O próprio	2003	Não existe
35344000	Osasco/SP	Osasco	ATC	O próprio	1989		35369000	Pedranópolis/SP	ATERRO SANITÁRIO DE PEDRANÓPOLIS-SP	(2) ATS	O próprio	2010	Operação
35347000	Ourinhos/SP	Aterro Controlado de Ourinhos	(2) ATC	O próprio	1960		35371000	Pedreira/SP	Aterro Sanitário do Município de Pedreira	ATS	O próprio	2005	Operação

TABELA Up05
CADASTRO NACIONAL DE UNIDADES DE PROCESSAMENTO DE RESÍDUOS SÓLIDOS URBANOS

ANO DE
REFERÊNCIA
2010

Região Sudeste

Código da unidade	Município sede	Nome da unidade	Tipo	Município responsável pelo gerenciamento	Início de oper.	Licença	Código da unidade	Município sede	Nome da unidade	Tipo	Município responsável pelo gerenciamento	Início de oper.	Licença
35371500	Pedrinhas Paulista/SP	Aterro Controlado de Pedrinhas Paulista	(2) ATC	O próprio	2003	Operação	31520000	Pompéu/MG	SECRETARIA MUNICIPAL DE MEIO AMBIENT	(2) LIX	O próprio		
35373000	Penápolis/SP	Aterro para entulhos	AIN	O próprio	1994	Operação	35401000	Pongai/SP	PREFEITURA MUNICIPAL DE PONGAI	ATS	O próprio	2006	Operação
35373001	Penápolis/SP	Aterro Sanitário	ATS	O próprio	1994	Operação	32042500	Ponto Belo/ES	PONTO BELO MUNICIPIO	ATC	O próprio	2004	Não existe
35373005	Penápolis/SP	Equipamento de Autoclavagem	UMC	O próprio	2005	Operação	31521700	Ponto dos Volantes/MG	Lixão	(2) LIX	O próprio	2000	Não existe
35373002	Penápolis/SP	Unidade de Manejo de Galhadas ou Podas	UGP	O próprio	2003	Operação	35404000	Populina/SP	Populina	ATC	O próprio	2000	Operação
35373003	Penápolis/SP	Unidade de Triagem	UNT	O próprio	2000		33041000	Porciúncula/RJ	USINA DE TRIAGEM E COMPOSTAGEM	UNT	O próprio	2009	Prévia
35373004	Penápolis/SP	Vala Especifica para RSS	VRS	O próprio	1999	Operação	35407000	Porto Ferreira/SP	Aterro Sanitário de Porto Ferreira	(2) ATS	O próprio		Operação
31495000	Pequeri/MG	Aterro Controlado	ATC	O próprio	2005	Operação	31525000	Pouso Alegre/MG	Acampa- Associação dos Catadores de Materiai	UNT	O próprio	2005	Operação
35374000	Pereira Barreto/SP	Aterro Sanitário de Pereira Barreto	(2) ATS	O próprio	1990	Operação	31525001	Pouso Alegre/MG	Aterro Sanitário de Pouso Alegre	ATS	O próprio	2010	Operação
31499500	Periquito/MG	USINA DE COMPOSTAGEM DE RESIDUOS S	(2) UNC	O próprio	2009	Outro tipo	35408500	Pracinha/SP	Aterro Sanitário de Pracinha	(2) ATC	O próprio	2000	Operação
35376000	Peruibe/SP	Aterro Controlado JARDIM MARCIA II	(2) ATC	O próprio	1991	Instalação	35410000	Praia Grande/SP	Unidade de Transbordo - Praia Grande	UTR	O próprio	2004	Prévia
31500000	Pescador/MG	ATERRO SANITÁRIO DA CIDADE DE PESCAD	(2) ATC	O próprio			31528000	Prata/MG	Aterro Controlado de Prata	(2) ATC	O próprio		Não existe
33039000	Petropolis/RJ	Duarte da Silva e Pedr	ATC	O próprio	1989		35411000	Presidente Alves/SP	Aterro Sanitário em Valas de Presidente Alves	(2) ATS	O próprio	2010	Instalação
35377000	Piacatu/SP	Aterro Sanitário	(2) ATS	O próprio	2001	Operação	31531000	Presidente Bernardes/MG	Depósito de Lixo de Presidente Bernardes/MG	(2) ATC	O próprio	2005	Não existe
31501500	Piedade de Caratinga/MG	Aterro Controlado	(2) ATC	O próprio	2008	Operação	35413000	Presidente Epitácio/SP	Aterro Sanitário em sistema de valas	ATC	O próprio	1998	Operação
35378000	Piedade/SP	Aterro Sanitário Municipal	(2) ATS	O próprio	2006	Operação	35413001	Presidente Epitácio/SP	Centro de Triagem de Materiais Recicláveis	UNT	O próprio	2003	Operação
35379000	Pilar do Sul/SP	ATERRO SANITÁRIO DE PILAR DO SUL	(2) ATS	O próprio		Operação	35414002	Presidente Prudente/SP	Barracão de Reciclagem	UNT	O próprio	1997	Instalação
31505000	Pimenta/MG	ATERRO CONTROLADO DE PIMENTA	(2) ATC	O próprio	2009	Outro tipo	35414001	Presidente Prudente/SP	Incinerador	OUT	O próprio	1998	Instalação
35380000	Pindamonhangaba/SP	Aterro Controlado	ATC	O próprio	1980	Operação	35414000	Presidente Prudente/SP	Lixão	LIX	O próprio	2002	Não existe
31505300	Pingo-d'Água/MG	UNIDADE DE COMPOSTAGEM DE RESÍDUOS	(2) UNC	O próprio	2003	Operação	35415000	Presidente Venceslau/SP	aterro sanitario	ATS	O próprio	2004	Prévia
33039500	Pinheiral/RJ	Secretaria municipal de obras, serviços publicos	UTR	O próprio		Outro tipo	35416500	Quadra/SP	Aterro de Inertes de Quadra	(1)	O próprio	2005	
35387003	Piracicaba/SP	Aterro Piracicaba	ATS	O próprio	1989	Prévia	35416501	Quadra/SP	Aterro Sanitário de Quadra	(1)	O próprio	2001	
35387002	Piracicaba/SP	Unidade de Resíduos da Construção e Demolição	AIN	O próprio	2009	Operação	35417000	Quatá/SP	ASSOCIAÇÃO DE CATADORES -ASQUARE	(2) UNT	O próprio	2009	Operação
35387000	Piracicaba/SP	Unidade de Transbordo	UTR	O próprio	2007	Instalação	35417001	Quatá/SP	ATERRO CONTROLADO DE QUATÁ	(2) ATC	O próprio		Operação
35387004	Piracicaba/SP	Unidade de Transbordo de resíduos de Saúde	(2) UTR	O próprio	2007	Prévia	35417002	Quatá/SP	UND. DE TRIAGEM CIVAP	(2) UNT	O próprio	2001	Instalação
35387001	Piracicaba/SP	Unidade de Triagem	UNT	O próprio	2007	Instalação	35420000	Quintana/SP	ATERRO SANITARIO	ATS	O próprio	2005	Operação
33040000	Piraí/RJ	ATERRO SANITÁRIO DE PIRAÍ	ATS	O próprio	2002	Operação	35421000	Rafard/SP	Rafard	ATS	O próprio	2000	Operação
35388000	Piraju/SP	DEOSP - Piraju	ATC	O próprio	2002	Operação	31539000	Raposos/MG	Unidade de Triagem	(1)	O próprio		
31507000	Pirajuba/MG	Usina de Triagem,Compost. e Dest. Final de RS	LIX	O próprio	1980	Prévia	31540000	Raul Soares/MG	Usina de Triagem e Compostagem de Lixo	UNC	O próprio	2010	Operação
35390000	Pirangi/SP	Aterro Controlado de Pirangi	(2) ATC	O próprio	2006	Operação	35423000	Redenção da Serra/SP	Aterro Sanitário de Redenção da Serra	(2) ATS	O próprio	2000	Prévia
31511000	Pirapetinga/MG	UTCL- Usina de Triagem de Pirapetinga	(2) UNT	O próprio	2003	Operação	35424000	Regente Feijó/SP	Unidade de Triagem de Regente Feijó	(2) UNT	O próprio		
31512000	Pirapora/MG	Aterro Sanitário de Pirapora	(2) ATS	O próprio	2008	Operação	35425000	Reginópolis/SP	Aterro Controlado de Reginópolis	(2) ATC	O próprio		Operação
31512001	Pirapora/MG	Bota fora municipal	(2) ATT	O próprio	1985	Não existe	35426001	Registro/SP	Cooperativa Cidadão Catador	(1)	O próprio	2002	
31512002	Pirapora/MG	Central de triagem da Cooperativa	(2) UNT	O próprio	2003	Não existe	35426000	Registro/SP	Lixão Carapiranga	(1)	O próprio	1985	
35395000	Pitangueiras/SP	CGR - Guataporã	ATS	O próprio	2008	Operação	31542000	Resende Costa/MG	Aterro Controlado de Resende Costa	(2) ATC	O próprio		Operação
35398000	Poá/SP	Cooperativa de Reciclagem Unidos pelo Meio A	(2) UNT	O próprio	1996	Operação	33042000	Resende/RJ	Aterro controlado de Resende	(1)	O próprio	1992	
31518000	Poços de Caldas/MG	Aterro Controlado	ATC	O próprio	1978	Não existe	31543000	Resplendor/MG	ATERRO SANITARIO COMPARTILHADO ENT	ATS	O próprio	2008	Operação
31518002	Poços de Caldas/MG	Unidade de RCC	AIN	O próprio	2009	Operação	31544000	Ressaquinha/MG	Aterro controlado	(2) ATC	O próprio	2001	Operação
31518001	Poços de Caldas/MG	Unidade de Triagem Recicla Poços	UNT	O próprio		Operação	31544001	Ressaquinha/MG	Galpão de triagem e reciclagem do lixo	(2) UNT	O próprio	2010	Prévia
31518003	Poços de Caldas/MG	Vala Especifica de RSS	VRS	O próprio	1978	Operação	35428000	Ribeira/SP	Aterro Sanitário de Ribeira	LIX	O próprio	2009	
31519000	Pocrane/MG	Unidade de Triagem De Pocrane	(1)	O próprio	2008		35431000	Ribeirão Corrente/SP	aterro sanitario em vala	(2) ATS	O próprio		Operação
35399000	Poloni/SP	POLONI	(1)	O próprio			31546000	Ribeirão das Neves/MG	Aterro Controlado Municipal	(1)	O próprio	1997	

1: O município operador não apresentou dados relativos à unidade para o ano de referência.
2: Unidade inserida este ano no cadastro do SNIS.

TABELA Up05
CADASTRO NACIONAL DE UNIDADES DE PROCESSAMENTO DE RESÍDUOS SÓLIDOS URBANOS

ANO DE
REFERÊNCIA
2010

Região Sudeste

Código da unidade	Município sede	Nome da unidade	Tipo	Município responsável pelo gerenciamento	Início de oper.	Licença	Código da unidade	Município sede	Nome da unidade	Tipo	Município responsável pelo gerenciamento	Início de oper.	Licença
35432500	Ribeirão Grande/SP	Aterro Sanitário Estrada Ferreira dos matos	ATS	O próprio	2008	Operação	31567000	Sabará/MG	Centro de Disposição de Resíduos - Macaúbas	ATS	O próprio	2005	Operação
35432501	Ribeirão Grande/SP	Pátio de Compostagem	(2) UNT	O próprio	2008	Operação	35447000	Sagres/SP	Aterro Sanitário	ATS	O próprio	2003	Operação
35433000	Ribeirão Pires/SP	LARA Central de Tratamento de Resíduos Ltda	ATS	O próprio	1989	Operação	35449000	Sales Oliveira/SP	Prefeitura Municipal de Sales Oliveira	(2) OUT	O próprio		Prévia
35434000	Ribeirão Preto/SP	Aterro Sanitário Municipal	ATS	O próprio	2000		31570000	Salinas/MG	Aterro controlado	ATC	O próprio	2001	Não existe
35434002	Ribeirão Preto/SP	Centro de Triagem	UNT	O próprio	2002	Não existe	31571000	Salto da Divisa/MG	PREFEITURA MUNICIPAL	LIX	O próprio		
35434001	Ribeirão Preto/SP	Microondas	UMC	O próprio	1950		35453000	Salto de Pirapora/SP	Aterro Sanitário	ATC	O próprio	1999	Operação
35434003	Ribeirão Preto/SP	Reciclagem de Entulhos	URE	O próprio	1996	Operação	35454000	Salto Grande/SP	Aterro Controlado de Salto Grande	(2) ATC	O próprio		
35434005	Ribeirão Preto/SP	TRANSBORDO	(2) UTR	O próprio	2009	Operação	35452001	Salto/SP	Aterro Sanitário	ATS	O próprio	1996	Operação
35434004	Ribeirão Preto/SP	Unidade de Reciclagem de Galhos	UNC	O próprio	1992	Operação	35458000	Santa Bárbara d'Oeste/SP	Aterro Sanitário Municipal de Santa Bárbara d'Oe	ATC	O próprio	1995	Operação
35437000	Rincão/SP	Aterro Sanitário de Rincão	(2) ATS	O próprio	2002	Operação	35458001	Santa Bárbara d'Oeste/SP	Depósito de Entulhos	UNT	O próprio	2004	Não existe
32043500	Rio Bananal/ES	Rio Bananal	ATC	O próprio			31572000	Santa Bárbara/MG	Aterro Sanitário de Santa Bárbara	(2) ATC	O próprio		Instalação
33043000	Rio Bonito/RJ	Aterro Sanitário Municipal	ATS	O próprio	1996	Outro tipo	35460000	Santa Branca/SP	aterro sanitario	ATS	O próprio	2005	Operação
35439001	Rio Claro/SP	Área de Transbordo para Resíduos dos Serviços	UMC	O próprio	2001	Outro tipo	35461000	Santa Clara d'Oeste/SP	Aterro de Resíduos Solidos	(2) ATS	O próprio	2000	Instalação
35439003	Rio Claro/SP	Área destinada a restos de Podas e Galhos	UGP	O próprio	2001	Operação	31574000	Santa Cruz do Escalvado/MG	Usina de Reciclagem	(1) O próprio	O próprio	1996	
35439000	Rio Claro/SP	Aterro Sanitário Municipal de Rio Claro SP	ATS	O próprio	2001	Operação	31575000	Santa Efigênia de Minas/MG	Usina de Triagem e Compostagem	(1) O próprio	O próprio	2008	
35439004	Rio Claro/SP	COOPERVIVA - Cooperativa dos Catadores de	UNT	O próprio	2002	Operação	35465000	Santa Ernestina/SP	Santa Ernestina	ATS	O próprio		Operação
35439002	Rio Claro/SP	Vala para Resíduos Industriais	OUT	O próprio	2001	Operação	35466000	Santa Fé do Sul/SP	PREFEITURA MUNICIPAL DE SANTA FÉ DO S	(1) O próprio	O próprio		
33045000	Rio das Flores/RJ	UND. DE TRIAGEM MACHADO & RAPOSO CO	(2) UNT	O próprio	2008	Operação	31576500	Santa Helena de Minas/MG	DEPÓSITO DE LIXO MUNICIPAL	(1) O próprio	O próprio	2002	
33045513	Rio de Janeiro/RJ	Área de Transbordo e Triagem (Km0 da rodovia	ATT	O próprio	1995	Não existe	35468000	Santa Isabel/SP	Anaconda Ambiental	(2) ATC	O próprio	2001	Operação
33045512	Rio de Janeiro/RJ	Área p/ entulho/mat. Cobert CTR Gericinó	URE	O próprio	1987	Operação	31577000	Santa Juliana/MG	USINA DE RECICLAGEM DA PREFEITURA M	(1) O próprio	O próprio	2003	
33045500	Rio de Janeiro/RJ	CSR Botafogo	UNT	O próprio	2002	Não existe	35469000	Santa Lúcia/SP	Aterro Sanitário	(2) ATS	O próprio	2010	Operação
33045501	Rio de Janeiro/RJ	CSR Jacarepaguá	UNT	O próprio	2003	Não existe	31578000	Santa Luzia/MG	ATERRO CONTROLADO	ATC	O próprio	1995	Não existe
33045503	Rio de Janeiro/RJ	CTR Gericinó	ATS	O próprio	1987	Operação	35470000	Santa Maria da Serra/SP	ATERRO SANITÁRIO DE SANTA MARIA DA S	(2) ATS	O próprio		Operação
33045514	Rio de Janeiro/RJ	CTTRSS Gericinó	UTI	O próprio	2005	Operação	33046000	Santa Maria Madalena/RJ	MTR - Madalena Tratamento de Resíduos Urban	ATS	O próprio	2005	Operação
33045504	Rio de Janeiro/RJ	Estação do Caju	UTR	O próprio	2001	Não existe	33046001	Santa Maria Madalena/RJ	Usina de Tratamento de Lixo - UTL/ Transbordo	UTR	O próprio	2005	Operação
33045505	Rio de Janeiro/RJ	Estação Jacarepaguá	UTR	O próprio	2001	Não existe	33046003	Santa Maria Madalena/RJ	Usina de Tratamento de Lixo - UTL/Compostage	UNC	O próprio	2005	Operação
33045506	Rio de Janeiro/RJ	Usina de Irajá	UNT	O próprio	1977	Não existe	33046002	Santa Maria Madalena/RJ	Usina de Tratamento de Lixo - UTL/Incineracão	UTI	O próprio	2005	Não existe
33045507	Rio de Janeiro/RJ	Usina de Irajá 2	UTR	O próprio	1977	Não existe	33046004	Santa Maria Madalena/RJ	Usina de Tratamento de Lixo - UTL/Triagem	UNT	O próprio	2005	Operação
33045508	Rio de Janeiro/RJ	Usina do Caju	UNT	O próprio	1992	Não existe	35471000	Santa Mercedes/SP	Aterro Controlado	ATC	O próprio	1999	Operação
33045509	Rio de Janeiro/RJ	Usina do Caju 2	UNC	O próprio	1992	Não existe	31593500	Santa Rita de Minas/MG	ATERRO CONTROLADO	(1) O próprio	O próprio	2009	
31551000	Rio do Prado/MG	ATERRO CONTROLADO DO RIO DO PRADO	(2) ATC	O próprio	2006	Não existe	35475000	Santa Rita do Passa Quatro/SP	Aterro Sanitário de Santa Rita do Passa Quatro	(2) ATS	O próprio		Prévia
31550000	Rio Doce/MG	usina de triagem e compostagem de rio doce	UNT	O próprio	2005	Operação	31596000	Santa Rita do Sapucaí/MG	Aterro controlado municipal de resíduos urbanos	ATC	O próprio	1999	Não existe
31553000	Rio Manso/MG	Rio Manso	ATC	O próprio	2009	Não existe	31598000	Santa Vitória/MG	ATERRO CONTROLADO DE SANTA VITÓRIA	(2) ATC	O próprio	2008	Outro tipo
32044000	Rio Novo do Sul/ES	LIXÃO DE RIO NOVO DO SUL	(2) LIX	O próprio	1991	Não existe	35472000	Santana da Ponte Pensa/SP	ATERRO SANITÁRIO	ATS	O próprio	2006	Operação
31559000	Rio Preto/MG	Aterro sanitário de Rio Preto - MG	(2) ATC	O próprio	2000	Outro tipo	35473000	Santana de Parnaíba/SP	ATERRO TECILIX SERVIÇOS URBANOS LTD	(2) ATS	O próprio	2010	
31559001	Rio Preto/MG	Usina Compostagem Rio Preto - MG	(2) UNC	O próprio	2000	Outro tipo	31587000	Santana do Garambéu/MG	Aterro Sanitário Santana do Garambéu	(2) ATC	O próprio		
31559002	Rio Preto/MG	usina de triagem	(2) UNT	O próprio	2000	Outro tipo	31588000	Santana do Jacaré/MG	Aterro Controlado	(1) O próprio	O próprio	2006	
35442000	Riolândia/SP	Aterro Sanitário em valas	(2) ATS	O próprio	2009	Operação	31589500	Santana do Paraíso/MG	Central de Tratamento de Resíduos do Vale do A	(1) O próprio	O próprio	2003	
35435000	Riversul/SP	ATERRO SANITÁRIO DE PADILHA	(2) ATS	O próprio	2002	Operação	35477000	Santo Anastácio/SP	Aterro Sanitário de Santo Anastácio	(2) ATS	O próprio	2000	Operação
31562000	Rochedo de Minas/MG	ATERRO SANITÁRIO DE ROCHEDO DE MINA	(2) ATS	O próprio	2008	Não existe	35478004	Santo André/SP	Área de Triagem e Transbordo	ATT	O próprio	2005	Operação
31564500	Rosário da Limeira/MG	Aterro Controlado	(1) O próprio	O próprio	2009		35478003	Santo André/SP	Aterro Sanitário Municip. (Empreit. Pajoan)	UMC	O próprio	1986	Operação
35445000	Rubineia/SP	Aterro Controlado	ATC	O próprio	2002	Operação	35478000	Santo André/SP	Consórcio ELUSA - Empresa de Limpeza Urban	UMC	O próprio	2001	Operação

TABELA Up05
CADASTRO NACIONAL DE UNIDADES DE PROCESSAMENTO DE RESÍDUOS SÓLIDOS URBANOS

ANO DE
REFERÊNCIA
2010

Região Sudeste

Código da unidade	Município sede	Nome da unidade	Tipo	Município responsável pelo gerenciamento	Início de oper.	Licença	Código da unidade	Município sede	Nome da unidade	Tipo	Município responsável pelo gerenciamento	Início de oper.	Licença
35478002	Santo André/SP	Coopcicla	UNT	O próprio	1999	Operação	33049007	São Gonçalo/RJ	Central de podas e Galhadas	UGP	O próprio	2004	Operação
35478001	Santo André/SP	Cooperativa Cid. Limpa	UNT	O próprio	2000	Operação	33049008	São Gonçalo/RJ	Operação de Unidade de Triagem (Amarela)	UTR	O próprio	2004	Operação
35478005	Santo André/SP	Peralta Ambiental Importação e Exportação Ltda.	(2) UMC	O próprio		Operação	33049001	São Gonçalo/RJ	Operação de Unidade de Triagem (AZUL)	UTR	O próprio	2004	Operação
35479000	Santo Antônio da Alegria/SP	Aterro Sanitário Municipal	(2) ATS	O próprio	2009	Operação	33049002	São Gonçalo/RJ	Operação do Incinerador	UTR	O próprio	2004	Operação
31599000	Santo Antônio do Amparo/MG	Aterro Cascalho	ATC	O próprio	2003	Operação	31621000	São Gotardo/MG	Aterro Controlado Municipal	LIX	O próprio	1998	Não existe
31603000	Santo Antônio do Jacinto/MG	LIXÃO DE SANTO ANTÔNIO DO JACINTO	(2) LIX	O próprio	2009		31622004	São João Batista do Glória/MG	Aterro Controlado	(1)	O próprio	2004	
35481004	Santo Antônio do Jardim/SP	aterro em valas		O próprio	2002		31622003	São João Batista do Glória/MG	Unidade de Compostagem (Galpão ou Usina)	(1)	O próprio	2005	
35481000	Santo Antônio do Jardim/SP	coleta seletiva	UNT	O próprio	2002	Não existe	31622001	São João Batista do Glória/MG	Unidade de Triagem de Resíduos Sólidos	(1)	O próprio	2004	
35481002	Santo Antônio do Jardim/SP	POR	UNC	O próprio	2007	Não existe	31622002	São João Batista do Glória/MG	Vala para RSS	(1)	O próprio	2004	
35481003	Santo Antônio do Jardim/SP	RCC	URE	O próprio	2000	Não existe	35491000	São João da Boa Vista/SP	São João da Boa Vista	ATS	O próprio	1985	Operação
35481001	Santo Antônio do Jardim/SP	RSS	UTR	O próprio	2006	Não existe	35492500	São João de Itacema/SP	Aterro Controlado de São João de Itacema	(2) ATC	O próprio	1997	Operação
31604000	Santo Antônio do Monte/MG	Aterro Controlado do Município de Santo Antonio	(2) ATC	O próprio	1997	Não existe	31625000	São João del Rei/MG	Aterro Controlado Não Regularizado da Estrada	ATC	O próprio	2005	Outro tipo
31606000	Santo Hipólito/MG	Aterro Sanitário	(2) ATS	O próprio		Não existe	31626500	São João do Pacuí/MG	Lixão	(1)	O próprio	1997	
35484000	Santópolis do Aguapeí/SP	ATERRO MUNICIPAL	(2) ATS	O próprio	1997	Instalação	31628000	São João Evangelista/MG	UTC - Usina de triagem e Compostagem de Resi	ATC	O próprio	2006	Operação
35485003	Santos/SP	Área de Transbordo e Triagem - Alemoa	UTR	O próprio	2003	Não existe	31629200	São Joaquim de Bicas/MG	São Joaquim de Bicas - Minas gerais	(1)	O próprio	2001	
35485001	Santos/SP	Aterro da Alemoa		O próprio	1972		31629400	São José da Barra/MG	Aterro Controlado Boa Vista	(2) ATC	O próprio	2008	Outro tipo
35485004	Santos/SP	Aterro Sanitário Sítio das Neves	ATS	O próprio	2003	Operação	33051300	São José de Ubaí/RJ	Vital Seleta Usina de Triagem e Reciclagem Ltda	UNT	O próprio	2009	
35485002	Santos/SP	Usina de Separação	UNT	O próprio	1990	Não existe	32048000	São José do Calçado/ES	Lixão de São José do Calçado	(2) LIX	O próprio	2001	Não existe
35487000	São Bernardo do Campo/SP	ATT - Ambiental Tecnologia e Tratamento Ltda	UMC	O próprio	1998	Operação	31634000	São José do Goiabal/MG	USINA DE TRIAGEM E COMPOSTAGEM DE LI	UNC	O próprio	1992	Operação
35487002	São Bernardo do Campo/SP	Centro de Ecologia e Cidadania - Associação Rai	UNT	O próprio	2001	Não existe	31635000	São José do Jacuri/MG	aterro sanitário	ATC	O próprio	2005	Outro tipo
35487001	São Bernardo do Campo/SP	Centro Ecologia e Cidadania - Associação Refaz	UNT	O próprio	2001	Não existe	35497000	São José do Rio Pardo/SP	Aterro Sanitário de São José do Rio Pardo	(2) ATS	O próprio	2004	Operação
31609000	São Brás do Suaçuí/MG	USINA DE TRIAGEM DE SÃO BRÁS DO SUAÇ	(2) UNT	O próprio	2005	Operação	35498005	São José do Rio Preto/SP	ATERRO CONSTROESTE	ATS	O próprio	2008	Operação
35489001	São Carlos/SP	Aterro de Resíduos da Construção Civil	AIN	O próprio	2005	Operação	35498000	São José do Rio Preto/SP	Aterro Municipal	ATC	O próprio	1992	
35489002	São Carlos/SP	Aterro Sanitário Municipal	ATS	O próprio	1996	Operação	35498001	São José do Rio Preto/SP	Usina de Compostagem	UNC	O próprio	1992	Operação
35489003	São Carlos/SP	Central de Triagem de materiais Recicláveis do	ATT	O próprio	2006	Não existe	35498004	São José do Rio Preto/SP	Usina de Transbordo Leão Leão		O próprio	2005	
35489004	São Carlos/SP	COLETIVA		O próprio	2006		35498002	São José do Rio Preto/SP	Usina de Triagem	UNT	O próprio	1992	Operação
35489005	São Carlos/SP	COOPERVIDA	UNT	O próprio	2003	Não existe	35498003	São José do Rio Preto/SP	Usina de Triagem e Reciclagem de RCD	ATT	O próprio	2005	Operação
35489006	São Carlos/SP	ECOATIVA		O próprio	2003		33051500	São José do Vale do Rio Preto/	Unidade de compostagem(pátio ou usina)	UNT	O próprio	2004	Operação
35489007	São Carlos/SP	Horta Municipal	UNC	O próprio	2007	Não existe	35499000	São José dos Campos/SP	Estação de Tratamento de Resíduos Sólidos	ATS	O próprio	1986	Operação
35489000	São Carlos/SP	Secretaria Municipal de Serviços Públicos	OUT	O próprio	2009	Não existe	35499001	São José dos Campos/SP	FUTURA DE SÃO JOSÉ DOS CAMPOS	UNT	O próprio	2005	Não existe
35489008	São Carlos/SP	Transbordo de RSS	UTR	O próprio	2003	Operação	35499500	São Lourenço da Serra/SP	ATERRO SANITÁRIO ESSENCIS SOLUCOES	(2) ATS	O próprio		Operação
31609500	São Domingos das Dores/MG	Aterro Controlado de São Domingos das Dores	(2) ATC	O próprio	2007		31637000	São Lourenço/MG	São Lourenço	(1)	O próprio	1991	
31610500	São Félix de Minas/MG	Aterro Controlado	ATC	O próprio	2008	Operação	35500000	São Luís do Paraitinga/SP	Aterro	ATC	O próprio	2002	Operação
31614000	São Francisco do Glória/MG	SÃO FRANCISCO DO GLÓRIA	ATC	O próprio	2005	Operação	32049000	São Mateus/ES	LIXÃO BAIRRO LIBERDADE	(2) LIX	O próprio	2000	Não existe
32047000	São Gabriel da Palha/ES	Usina de Triagem	(2) ATC	O próprio		Operação	31638000	São Miguel do Anta/MG	CONSORCIO INTERMUNICIPAL PARA GESTA	UNT	O próprio	2007	Operação
31616000	São Geraldo da Piedade/MG	Aterro Controlado de São Geraldo da Piedade	(2) ATC	O próprio			35503000	São Paulo/SP	Aterro Bandeirantes	ATS	O próprio	1979	Operação
31616500	São Geraldo do Baixo/MG	LIXÃO DE SÃO GERALDO DO BAIXIO	(2) LIX	O próprio	2000	Não existe	35503081	São Paulo/SP	Aterro de Inertes Guianazes		O próprio	2000	
31617000	São Gonçalo do Abaeté/MG	ATERRO CONTROLADO	(2) ATC	O próprio	2005	Instalação	35503077	São Paulo/SP	Aterro de Inertes Itaquareia	AIN	O próprio	2009	Operação
31618000	São Gonçalo do Pará/MG	Usina de Triagem de São Gonçalo do Pará	(2) UNT	O próprio	2010	Outro tipo	35503088	São Paulo/SP	Aterro de Inertes Lumina	AIN	O próprio	2009	Operação
31620000	São Gonçalo do Sapucaí/MG	ATERRO CONTROLADO DE SÃO GONÇALO	(2) ATC	O próprio	1998	Operação	35503080	São Paulo/SP	Aterro Guarapiranga		O próprio		
33049000	São Gonçalo/RJ	Aterro de Itaoca - CTR Alcantara	ATS	O próprio	2004	Operação	35503001	São Paulo/SP	Aterro Itaquera		O próprio	2000	
33049006	São Gonçalo/RJ	Central de Entulhos	UNT	O próprio	2004	Operação	35503038	São Paulo/SP	Aterro Parelheiros		O próprio	2003	

1: O município operador não apresentou dados relativos à unidade para o ano de referência.
2: Unidade inserida este ano no cadastro do SNIS.

TABELA Up05
CADASTRO NACIONAL DE UNIDADES DE PROCESSAMENTO DE RESÍDUOS SÓLIDOS URBANOS

ANO DE
REFERÊNCIA
2010

Região Sudeste

Código da unidade	Município sede	Nome da unidade	Tipo	Município responsável pelo gerenciamento	Início de oper.	Licença	Código da unidade	Município sede	Nome da unidade	Tipo	Município responsável pelo gerenciamento	Início de oper.	Licença
35503067	São Paulo/SP	Aterro Riuma	OUT	O próprio	2005	Operação	35503065	São Paulo/SP	Ecoponto Cipoaba	OUT	O próprio	2008	Não existe
35503002	São Paulo/SP	Aterro São João		O próprio	1992		35503035	São Paulo/SP	Ecoponto Cupecê	OUT	O próprio	2006	Não existe
35503039	São Paulo/SP	Aterro Vila Brasilândia	AIN	O próprio	2002	Operação	35503066	São Paulo/SP	Ecoponto Glicério	OUT	O próprio	2009	Não existe
35503025	São Paulo/SP	ATT - MORELIX		O próprio	2005		35503036	São Paulo/SP	Ecoponto Imperador	OUT	O próprio	2006	Não existe
35503029	São Paulo/SP	ATT - Pari		O próprio	2005		35503072	São Paulo/SP	Ecoponto Jardim São Paulo	(2) OUT	O próprio	2010	Não existe
35503026	São Paulo/SP	ATT - Tuiuiu		O próprio	2005		35503070	São Paulo/SP	Ecoponto Liberdade	(2) OUT	O próprio	2010	Não existe
35503030	São Paulo/SP	ATT 7 PRAIAS		O próprio	2005		35503045	São Paulo/SP	Ecoponto Mirandópolis	OUT	O próprio	2007	Não existe
35503024	São Paulo/SP	ATT BASE		O próprio	2005		35503037	São Paulo/SP	Ecoponto Padre Nogueira Lopes	OUT	O próprio	2005	Não existe
35503027	São Paulo/SP	ATT PEPEC (Aricanduva)		O próprio	2005		35503074	São Paulo/SP	Ecoponto Parque Fernanda	OUT	O próprio	2008	Não existe
35503028	São Paulo/SP	ATT PEPEC (Lageado)		O próprio	2005		35503075	São Paulo/SP	Ecoponto Parque Guarani	(2) OUT	O próprio	2009	Não existe
35503073	São Paulo/SP	C.T.R. Leste	(2) ATS	O próprio	2010	Operação	35503078	São Paulo/SP	Ecoponto Pedro Nunes	(2) OUT	O próprio	2010	Não existe
35503042	São Paulo/SP	CDR PEDREIRA - Centro de Disposição de Resí	ATS	O próprio	2001		35503047	São Paulo/SP	Ecoponto Penha 1	OUT	O próprio	2007	Não existe
35503071	São Paulo/SP	Central de Triagem Barra Funda	(2) UNT	O próprio		Não existe	35503049	São Paulo/SP	Ecoponto Recanto dos Humildes	OUT	O próprio	2007	Não existe
35503068	São Paulo/SP	Central de Triagem Camargo Novo	(2) UNT	O próprio		Não existe	35503079	São Paulo/SP	Ecoponto Santa Cruz	(2) OUT	O próprio	2009	Não existe
35503017	São Paulo/SP	Central de Triagem Capela do Socorro	UNT	O próprio	2003	Não existe	35503084	São Paulo/SP	Ecoponto Tiquatira	(2) OUT	O próprio	2010	Não existe
35503018	São Paulo/SP	Central de Triagem Granja Julieta (Sto Amaro)	UNT	O próprio	2003	Não existe	35503044	São Paulo/SP	Ecoponto Viaduto Engenheiro Badra	OUT	O próprio	2007	Não existe
35503019	São Paulo/SP	Central de Triagem Itaim Paulista	UNT	O próprio	2003	Não existe	35503043	São Paulo/SP	Ecoponto Vigário Godói	OUT	O próprio	2007	Não existe
35503022	São Paulo/SP	Central de Triagem Itaquera	UNT	O próprio	2004	Não existe	35503085	São Paulo/SP	Ecoponto Vila Cardoso Franco	(2) OUT	O próprio	2010	Não existe
35503015	São Paulo/SP	Central de Triagem Jaçanã	UNT	O próprio	2003	Não existe	35503003	São Paulo/SP	Est de Trat. De Saúde Jaguaré - ETD	UMC	O próprio	1999	Operação
35503058	São Paulo/SP	Central de Triagem Jaraguá	(2) UNT	O próprio		Não existe	35503008	São Paulo/SP	Transbordo Itatinga	UTR	O próprio	1999	Não existe
35503040	São Paulo/SP	Central de Triagem Miguel Yunes	UNT	O próprio	2005	Não existe	35503005	São Paulo/SP	Transbordo Ponte Pequena	UTR	O próprio	1971	Não existe
35503010	São Paulo/SP	Central de Triagem Mooca	UNT	O próprio	2003	Não existe	35503006	São Paulo/SP	Transbordo Santo Amaro	UTR	O próprio	1995	Não existe
35503016	São Paulo/SP	Central de Triagem Penha	UNT	O próprio	2003	Não existe	35503090	São Paulo/SP	Transbordo São João	(2) UTR	O próprio	2010	Não existe
35503020	São Paulo/SP	Central de Triagem Pinheiros	UNT	O próprio	2003	Não existe	35503004	São Paulo/SP	Transbordo Vergueiro	UTR	O próprio	1978	Não existe
35503021	São Paulo/SP	Central de Triagem Pirituba	UNT	O próprio	2004	Não existe	35503009	São Paulo/SP	Transbordo Vila Leopoldina	O próprio		2000	
35503013	São Paulo/SP	Central de Triagem São Matheus	UNT	O próprio	2003	Não existe	35503007	São Paulo/SP	Usina Vila Leopoldina	O próprio		1974	
35503011	São Paulo/SP	Central de Triagem Sé	UNT	O próprio	2003	Não existe	31639000	São Pedro da União/MG	Prefeitura Municipal	(2) ATC	O próprio	2001	Outro tipo
35503041	São Paulo/SP	Central de Triagem Taipas	UNT	O próprio	2005	Não existe	35505000	São Pedro do Turvo/SP	Aterro Sanitário Municipal	ATS	O próprio	2003	Operação
35503012	São Paulo/SP	Central de Triagem Vila Leopoldina	UNT	O próprio	2003	Não existe	35504000	São Pedro/SP	Aterro Sanitário de São Pedro	(2) ATS	O próprio		Operação
35503014	São Paulo/SP	Central de Triagem Vila Maria	UNT	O próprio	2003	Não existe	35508000	São Sebastião da Grama/SP	Aterro Sanitário Municipal	LIX	O próprio	1970	Não existe
35503023	São Paulo/SP	Central de Triagem Vila Prudente	UNT	O próprio	2004	Não existe	33053000	São Sebastião do Alto/RJ	UNIDADE DE TRIAGEM DE RESÍDUOS SÓLID	(2) UNT	O próprio	2008	Operação
35503031	São Paulo/SP	Eco Ponto Bresser	OUT	O próprio	2003	Não existe	31645000	São Sebastião do Maranhão/M	Lixão	LIX	O próprio	1989	Outro tipo
35503032	São Paulo/SP	Eco Ponto Pinheiros	OUT	O próprio	2004	Não existe	31647000	São Sebastião do Paraíso/MG	Aterro Controlado Municipal	(2) ATC	O próprio		
35503033	São Paulo/SP	Eco Ponto Tatuapé	OUT	O próprio	2005	Não existe	31648000	São Sebastião do Rio Preto/M	Aterro Controlado	(2) ATC	O próprio	2010	Não existe
35503034	São Paulo/SP	Eco Ponto Viaduto Vereador José Diniz	OUT	O próprio	2005	Não existe	35507000	São Sebastião/SP	Aterro da Baleia	LIX	O próprio	1987	Outro tipo
35503059	São Paulo/SP	Ecoponto Água Espraiada	(2) OUT	O próprio	2010	Não existe	35507001	São Sebastião/SP	Aterro da Baleia-2	ATC	O próprio	2001	Não existe
35503076	São Paulo/SP	Ecoponto Alceu Maynard	OUT	O próprio		Não existe	35507002	São Sebastião/SP	Aterro do DERSA	UTR	O próprio		Não existe
35503082	São Paulo/SP	Ecoponto Alvarenga	OUT	O próprio	2008	Não existe	35507003	São Sebastião/SP	Coopersuss	UNT	O próprio	1996	Não existe
35503089	São Paulo/SP	Ecoponto Anhaia Mello	OUT	O próprio	2008	Não existe	35507004	São Sebastião/SP	Transbordo	UTR	O próprio	2001	
35503048	São Paulo/SP	Ecoponto Bandeirantes	OUT	O próprio	2007	Não existe	31650000	São Tiago/MG	PREFEITURA MUNICIPAL DE SÃO TIAGO	ATC	O próprio	2010	Operação
35503046	São Paulo/SP	Ecoponto Carlito Maia	OUT	O próprio	2007	Não existe	31650001	São Tiago/MG	USINA DE TRIAGEM E RECICLAGEM DE LIXO	UNT	O próprio	2010	Operação
35503064	São Paulo/SP	Ecoponto Casa Verde	(2) OUT	O próprio	2010	Não existe	35510000	São Vicente/SP	Área de Transbordo e Triagem - Sambaiatuba	UTR	O próprio	2002	Operação

TABELA Up05
CADASTRO NACIONAL DE UNIDADES DE PROCESSAMENTO DE RESÍDUOS SÓLIDOS URBANOS

ANO DE
REFERÊNCIA
2010

Região Sudeste

Código da unidade	Município sede	Nome da unidade	Tipo	Município responsável pelo gerenciamento	Início de oper.	Licença	Código da unidade	Município sede	Nome da unidade	Tipo	Município responsável pelo gerenciamento	Início de oper.	Licença
35510001	São Vicente/SP	Coopercl	UNT	O próprio	2005	Operação	35541000	Taubaté/SP	Aterro Sanitário Municipal	ATC	O próprio	1977	Não existe
31654000	Sapucaí-Mirim/MG	Unidade de Transbordo	OUT	O próprio	2004	Não existe	31685000	Teixeiras/MG	Lixão de Teixeira	(2) LIX	O próprio	1992	Não existe
31654001	Sapucaí-Mirim/MG	UNIDADE DE TRIAGEM DE SAPUCAÍ-MIRIM	(2) UNT	O próprio	2009	Não existe	35543000	Teodoro Sampaio/SP	Aterro em Valas Teodoro Sampaio	(2) ATC	O próprio	2010	Operação
31655000	Sardoa/MG	Aterro Controlado	(1)	O próprio	2007		31686000	Teófilo Otoni/MG	Aterro Controlado	ATC	O próprio	1984	Prévia
31657000	Senador Firmino/MG	UNIDADE DE TRIAGEM E COMPOSTAGEM D	UNT	O próprio	2007	Operação	31686001	Teófilo Otoni/MG	Usina de Triagem		O próprio		
31660000	Senhora de Oliveira/MG	Unid. de Triagem de Senhora Oliveira	UNT	O próprio	2008	Operação	31686002	Teófilo Otoni/MG	Vala para RSS		O próprio	2000	
31664000	Seritinga/MG	Aterro controlado	ATC	O próprio			35544000	Terra Roxa/SP	Aterro Sanitário em Valas de Terra Roxa	(2) ATS	O próprio	2000	Operação
33055500	Seropédica/RJ	Vazadouro	(1)	O próprio			35546000	Timburi/SP	Aterro Sanitário	(1)	O próprio	2009	
31667000	Serra dos Aimorés/MG	Aterro Controlado de Serra dos Aimorés	(2) ATC	O próprio	2005	Não existe	31687000	Timóteo/MG	Bota Fora Ana Moura	(1)	O próprio	2002	
31667001	Serra dos Aimorés/MG	Vala específica de RSS	(2) VRS	O próprio	2005	Não existe	31690000	Tocantins/MG	Centro de Tratamneto de Resíduos Sólidos	ATS	O próprio	2008	Operação
32050000	Serra/ES	Aterro Sanitário de Vila Nova de Colares	ATS	O próprio	1992	Operação	35546500	Torre de Pedra/SP	Aterro Controlado de Torre de Pedra	(2) ATC	O próprio	2009	Operação
32050003	Serra/ES	Transbordo de Vila Nova dos Colares	UTR	O próprio	1992	Operação	35548001	Tremembé/SP	Resicontrol Serviços Ambientais	ATS	O próprio	1999	Operação
32050002	Serra/ES	Unidade de Triagem RECUPERLIXO	UNT	O próprio	1999	Não existe	31693000	Três Corações/MG	aterro sanitário	ATS	O próprio	2001	Operação
32050001	Serra/ES	Vala Específica para RSS no aterro	VRS	O próprio	1992	Operação	35549000	Três Fronteiras/SP	Aterro Sanitário em Valas	(2) ATS	O próprio	2010	Operação
31669000	Serrania/MG	Prefeitura Municipal de Serrania	ATS	O próprio	2002	Prévia	31693500	Três Marias/MG	Aterro Controlado Municipal	ATC	O próprio	2005	Não existe
31669500	Serranópolis de Minas/MG	Usina de triagem e compostagem de resíduos só	OUT	O próprio	2006	Outro tipo	31694000	Três Pontas/MG	ATERRO CONTROLADO	(1)	O próprio		
31671000	Serro/MG	Aterro Controlado Municipal de Serro	(2) ATC	O próprio	2005	Não existe	35550000	Tupã/SP	Aterro Sanitário Municipal	(2) ATS	O próprio	2005	Operação
31671001	Serro/MG	Unidade Municipal de Disposição Final de RCD	(2) AIN	O próprio	2010	Não existe	31699000	Ubaí/MG	Ubaí	(1)	O próprio	1988	
35518000	Sete Barras/SP	VALA PARA RESÍDUOS SÓLIDOS SETE BAR	(2) VRS	O próprio			31700000	Ubaí/MG	Lixão de Ubaí	(2) LIX	O próprio	2010	Prévia
31672000	Sete Lagoas/MG	Disposição Final de Resíduos Sólidos	ATC	O próprio	2001	Instalação	31701000	Uberaba/MG	Aterro Controlado (Antigo)	ATC	O próprio	1990	Não existe
31674000	Silvianópolis/MG	Santana	(1)	O próprio	2003		31701005	Uberaba/MG	Aterro Sanitário	ATS	O próprio	2005	Operação
31675000	Simão Pereira/MG	Aterro Controlado de Simão Pereira	(2) ATC	O próprio			31701001	Uberaba/MG	Bota Fora Pedreira	OUT	O próprio	1997	Não existe
31676000	Simonésia/MG	LIXÃO DE SIMONÉSIA	(2) LIX	O próprio	2010	Instalação	31701007	Uberaba/MG	Bota fora Pedreira de Léa	(2) AIN	O próprio	2009	Não existe
35521000	Socorro/SP	Aterro Sanitário Municipal	ATS	O próprio	2003	Operação	31701004	Uberaba/MG	Incinerador	OUT	O próprio	1999	Outro tipo
31678000	Soledade de Minas/MG	ATERRO CONTROLADO DE SOLEDADE DE M	(2) ATC	O próprio	2001	Não existe	31701006	Uberaba/MG	Sterlix	UMC	O próprio	2007	Operação
35522001	Sorocaba/SP	Aterro Municipal de Resíduos Inertes	URE	O próprio	2006	Instalação	31701003	Uberaba/MG	Usina de Compostagem	UNC	O próprio	1986	Não existe
35522000	Sorocaba/SP	Aterro Sanitário Industrial Municipal de Sorocaba	ATS	O próprio	1985	Operação	31701002	Uberaba/MG	Usina de Triagem	UNT	O próprio	1986	Não existe
35523000	Sud Mennucci/SP	Aterro Sanitário Sud Mennucci	(2) ATS	O próprio	2000	Operação	31702000	Uberlândia/MG	Aterro Sanitário Municipal	ATS	O próprio	1997	Operação
35524000	Sumaré/SP	PREFEITURA MUNICIPAL DE SUMARÉ		O próprio	2008		31702001	Uberlândia/MG	Fazenda Santa Terezinha	AIN	O próprio	2002	Não existe
35525500	Suzanópolis/SP	Aterro Sanitário de Suzanópolis	(2) ATS	O próprio	2007	Operação	31702004	Uberlândia/MG	Galpão de Triagem	UNT	O próprio	2003	Outro tipo
35527000	Tabatinga/SP	ATERRO SANITARIO MUNICIPAL	(2) ATS	O próprio	2007	Operação	31702003	Uberlândia/MG	Vala Séptica		O próprio	1995	
31679000	Tabuleiro/MG	Unidade de Triagem ASCATI	(1)	Timóteo/MG	2002		35555000	Ubirajara/SP	aterro sanitário	ATS	O próprio	2000	Instalação
31680000	Taiobeiras/MG	Aterro Controlado	ATC	O próprio	2003	Não existe	31704300	União de Minas/MG	Aterro Controlado	ATC	O próprio	2000	Não existe
35533000	Tambauí/SP	Aterro em Valas de Tambauí	(2) ATC	O próprio	2008	Operação	35558000	Urânia/SP	Aterro Sanitário em Valas	(2) ATC	O próprio	2002	Instalação
31680500	Taparuba/MG	Prefeitura Municipal de Taparuba	(1)	O próprio	2007		31704700	Uruana de Minas/MG	Aterro Controlado	ATS	O próprio	2004	Não existe
31682000	Tapiraí/MG	LIXÃO DE TAPIRAÍ	(2) LIX	O próprio	2006	Não existe	31705200	Uruçuia/MG	SECRETARIA MUNICIPAL DE MEIO AMBIENT	ATS	O próprio	1997	Prévia
35535000	Tapiraí/SP	Aterro Sanitário Municipal	ATS	O próprio	2002	Instalação	35560000	Urupês/SP	Aterro Sanitário em valas	(2) ATS	O próprio	2008	Operação
35537000	Taquaritinga/SP	Área de Transbordo e Triagem de Resíduos da C	ATT	O próprio	2009	Prévia	33061000	Valença/RJ	Lixão de Quirino	(2) LIX	O próprio	2008	Outro tipo
35537001	Taquaritinga/SP	Aterro controlado de RS de Taquaritinga	ATC	O próprio	2002	Outro tipo	35563000	Valparaíso/SP	Aterro Sanitário Municipal de Valparaíso	(2) ATS	O próprio	2010	Operação
35538000	Taquarituba/SP	Taquarituba	ATS	O próprio	2002	Operação	32050300	Vargem Alta/ES	Lixão Boa Esperança	(2) LIX	O próprio		
35539500	Tarumã/SP	Unidade de Triagemd e Resíduos Sólidos Muni	(1)	O próprio	1996		31706000	Vargem Bonita/MG	Aterro Controlado	ATC	O próprio	2004	Não existe
35540000	Tatui/SP	Aterro Municipal de Tatui	(2) ATC	O próprio		Não existe	35564000	Vargem Grande do Sul/SP	Aterro Sanitário	ATS	O próprio		Não existe

1: O município operador não apresentou dados relativos à unidade para o ano de referência.
2: Unidade inserida este ano no cadastro do SNIS.

TABELA Up05

CADASTRO NACIONAL DE UNIDADES DE PROCESSAMENTO DE RESÍDUOS SÓLIDOS URBANOS

ANO DE
REFERÊNCIA
2010

Região Sudeste

Código da unidade	Município sede	Nome da unidade	Tipo	Município responsável pelo gerenciamento	Início de oper.	Licença
35564001	Vargem Grande do Sul/SP	lixão	(2) LIX	O próprio	1970	Não existe
31707000	Varginha/MG	Aterro Controlado de Varginha	(2) ATC	O próprio		Outro tipo
31707500	Varão de Minas/MG	URC Varão de Minas	UNT	O próprio	2002	Operação
33061500	Varre-Sai/RJ	Lixão de Varre-Sai	(2) LIX	O próprio	2009	Não existe
31708000	Várzea da Palma/MG	Lixão de Várzea da Palma	(2) LIX	O próprio		Não existe
35565000	Várzea Paulista/SP	Aterro Sanitário	(1)	O próprio	1987	
33062000	Vassouras/RJ	Prefeitura Municipal de Vassouras	(2) ATC	O próprio		Operação
31710000	Vazante/MG	Recicla Vazante	URE	O próprio	2009	Outro tipo
31711500	Vermelho Novo/MG	Aterro controlado de Vermelho Novo	(2) ATC	O próprio	2001	Outro tipo
31712000	Vespasiano/MG	ATERRO CONTROLADO	ATC	O próprio	1997	Não existe
31713000	Viçosa/MG	Aterro Sanitário	ATS	O próprio	2000	Prévia
32051500	Vila Pavão/ES	Prefeitura Municipal de Vila Pavão - ES	(2) LIX	O próprio		Outro tipo
32052000	Vila Velha/ES	CTRVV Central de tratamento de resíduos de Vil	(1)	O próprio	2000	
35568000	Viradouro/SP	Viradouro	(2) ATS	O próprio	2009	Operação
31717000	Virgínia/MG	ATERRO SANITÁRIO DO BAIRRO MOINHO	(2) ATS	O próprio	1997	Operação
31718000	Virginópolis/MG	Usina de Triagem e Compostagem	(1)	O próprio	1997	
31719000	Virgolândia/MG	Usina de Compostagem - Virgolândia	(2) UNC	O próprio	2004	Operação
31720000	Visconde do Rio Branco/MG	ATERRO SANITÁRIO	ATS	O próprio	2001	Operação
35569500	Vitória Brasil/SP	PREFEITURA MUNICIPAL DE VITÓRIA BRASI	(2) VRS	O próprio	2010	Não existe
32053004	Vitória/ES	Galpão da Amariv	UNT	O próprio	2006	Operação
32053005	Vitória/ES	Galpão da Ascamare	UNT	O próprio	2003	Operação
32053002	Vitória/ES	Unidade de Compostagem - DESATIVADA	UNC	O próprio	1990	Não existe
32053003	Vitória/ES	Unidade de Transbordo	UTR	O próprio	1991	Operação
32053001	Vitória/ES	Unidade de Triagem - desativada	UNT	O próprio	1990	Não existe
33063002	Volta Redonda/RJ	Associação de Catadores de Resíduos VR	UNT	O próprio	2000	Não existe
33063000	Volta Redonda/RJ	Aterro Controlado	ATC	O próprio	1986	Não existe
33063001	Volta Redonda/RJ	Vala para RSS	VRS	O próprio	1986	Não existe
35570000	Votorantim/SP	Aterro Sanitário Municipal de Votorantim	(2) ATS	O próprio	2009	Operação
35571001	Votuporanga/SP	Aterro de Inerentes	AIN	O próprio	2002	Operação
35571000	Votuporanga/SP	Aterro Sanitário Proposta Engenharia Ltda	ATS	O próprio	2009	Operação

LISTA DE SIGLAS DE TIPOS DE UNIDADES

AIN	Aterro de Resíduos da Construção Civil (=inertes)
ATC	Aterro controlado
ATI	Aterro industrial
ATS	Aterro sanitário
ATT	Área de transb e triagem de RCD e volumosos (=ATT)
FOR	Queima em forno de qualquer tipo
LIX	Lixão
OUT	Outra
UGP	Unidade de manejo de galhadas e podas
UMC	Unid. tratamento por microondas ou autoclave
UNC	Unidade de compostagem (pátio ou usina)
UNT	Unidade de triagem (galpão ou usina)
URE	Área de reciclagem de RCD (=un reciclagem entulho)
UTI	Unidade de tratamento por incineração
UTR	Unidade de transbordo
VRS	Vala específica de RSS

TABELA In01
INDICADORES GERAIS

TABELA In01 - INDICADORES GERAIS

ANO DE
REFERÊNCIA
2010

Município	Taxa de empregados por habitante urbano	Despesa por empregado	Incidência de despesas com RSU na Prefeitura	Incidência de despesas com empr. contratadas	Autosuficiência financeira	Despesa per capita com RSU	Incidência de empregados próprios	Incidência de empreg. de empr. contrat. no total de empreg. no manejo	Incidência de empreg. admin. no total de empreg. no manejo	Receita arrecadada percapita com serviços de manejo	
Código Nome/UF	empreg./1000hab.	R\$/empregado	%	%	%	R\$/habitante	%	%	%	R\$/habitante	
Região Sudeste	I001	I002	I003	I004	I005	I006	I007	I008	I010	I011	
310050 Açucena/MG	2,9	4.354,29	0,5	0,0	11,2	12,69	100,0	0,0	7,1	1,4	
350010 Adamantina/SP	2,2	9.456,81	1,3	20,6	31,3	20,42	100,0	0,0	11,6	6,4	
350020 Adolfo/SP			4,1	0,0	16,9	137,45				23,2	
320010 Afonso Cláudio/ES	4,4	14.782,61	2,4	0,0	13,3	64,33	100,0	0,0		8,6	
310070 Água Comprida/MG	8,6	15.566,63	2,3	0,0	2,9	133,14	100,0	0,0	7,7	3,8	
350030 Aguai/SP	1,5	35.124,29	3,1	0,0	23,5	52,08	53,5	46,5	4,7	12,3	
310080 Aguanil/MG	1,3	14.300,00	0,5	0,0	0,0	18,29	100,0	0,0	0,0	0,0	
350040 Águas da Prata/SP	3,7	12.310,70		0,4	320,4	45,45	100,0	0,0		145,6	
350055 Águas de Santa Bárbara/SP	6,8						65,5	34,5	6,9		
350060 Águas de São Pedro/SP	5,9	14.738,25	2,0	17,7	0,0	87,11	100,0	0,0	12,5	0,0	
350070 Agudos/SP				1,9		57,64					
310110 Aimorés/MG				0,0		93,20					
310160 Alfenas/MG	3,1	9.302,33	2,9	50,0	0,0	28,91	25,6	74,4	7,0	0,0	
310180 Alpercata/MG			3,3	0,8	0,0	86,90				0,0	
350090 Altair/SP	3,6	9.244,99	0,9	8,0	15,2	33,65	90,9	9,1	0,0	5,1	
310200 Alterosa/MG										0,0	
350100 Altinópolis/SP	2,7	20.898,13	2,9	27,4	27,5	56,71	100,0	0,0	2,7	15,6	
350110 Alto Alegre/SP	8,7	5.828,87	1,9	4,7	8.455,5	50,47	100,0	0,0	7,1	4.267,2	
315350 Alto Jequitibá/MG	5,4	7.037,39		0,0	0,0	37,64	100,0	0,0	0,0	0,0	
320035 Alto Rio Novo/ES	14,1	10.916,67	9,8	0,0	0,2	153,90	100,0	0,0		0,3	
350115 Alumínio/SP	3,1	34.313,50		100,0	7,7	106,90	2,3	97,7	9,1	8,2	
350120 Álvares Florence/SP	9,4	17.969,96	4,2	1,4	0,0	169,66	100,0	0,0	4,0	0,0	
350130 Álvares Machado/SP	2,0	11.159,19	1,5	49,1	58,7	22,65	51,2	48,8	7,0	13,3	
350150 Alvinlândia/SP										2,6	
310240 Alvorada de Minas/MG				0,0	0,0	52,14				0,0	
350160 Americana/SP	1,4	51.223,05	3,9	68,4	40,0	69,14	89,1	11,0	6,0	27,7	
350170 Américo Brasiliense/SP			4,2	72,9	40,2	56,97				22,9	
350190 Amparo/SP	2,6	20.425,01	14,3	15,1		54,01	100,0	0,0			
310260 Andradas/MG				10,0		14,99					
350210 Andradina/SP			2,8	100,0	93,3	42,05				39,3	
310280 Andrelândia/MG	2,8	13.423,98	3,7	39,2	0,0	36,95	88,9	11,1	0,0	0,0	
350220 Angatuba/SP	1,4	18.374,96	1,4	0,0		26,49	100,0	0,0	4,4		
330010 Angra dos Reis/RJ				100,0		153,36					
350230 Anhembi/SP	3,0	18.769,46	1,6	7,4	0,0	57,13	92,3	7,7	7,7	0,0	
350240 Anhumas/SP				3,4	0,0	34,19				0,0	
310290 Antônio Carlos/MG			2,0	0,0	6,5	25,52				1,7	
310310 Antônio Prado de Minas/MG	7,0	16.782,86	2,1	0,0	2,4	117,13	100,0	0,0	0,0	2,8	
350260 Aparecida d'Oeste/SP	3,8						100,0	0,0			
350250 Aparecida/SP										24,5	

TABELA In01 - INDICADORES GERAIS

ANO DE
REFERÊNCIA
2010

Município	Taxa de empregados por habitante urbano	Despesa por empregado	Incidência de despesas com RSU na Prefeitura	Incidência de despesas com empr. contratadas	Autosuficiência financeira	Despesa per capita com RSU	Incidência de empregados próprios	Incidência de empreg. de empr. contrat. no total de empreg. no manejo	Incidência de empreg. admin. no total de empreg. no manejo	Receita arrecadada per capita com serviços de manejo	
Código Nome/UF	empreg./1000hab.	R\$/empregado	%	%	%	R\$/habitante	%	%	%	R\$/habitante	
Região Sudeste	I001	I002	I003	I004	I005	I006	I007	I008	I010	I011	
350270 Apiaí/SP	2,2						90,0	10,0	0,0	17,1	
350280 Araçatuba/SP			3,4	100,0	81,3	46,11				37,5	
350290 Araçoiaba da Serra/SP	2,5	23.273,87	2,8	7,7	0,0	58,30	100,0	0,0	6,4	0,0	
320060 Aracruz/ES	6,3	39.020,04	8,4	100,0	0,0	245,20	0,0	100,0		0,0	
310340 Araçuaí/MG				46,5	2,6	50,42				1,3	
310350 Araguari/MG	0,8						0,0	100,0	0,0	39,0	
350310 Arandu/SP	8,9	6.799,59	2,4	7,7	0,2	60,42	100,0	0,0	2,4	0,1	
310360 Arantina/MG											
350315 Arapeí/SP	4,8						100,0	0,0	11,1		
310375 Araporã/MG			0,0	100,0	3.292,9	0,14				4,5	
350320 Araraquara/SP			1,9	100,0		31,95					
350330 Araras/SP	0,8	26.271,17	1,4	100,0	0,2	21,73	100,0	0,0	6,5	0,0	
350335 Arco-Íris/SP			1,5	5,3	38,9	85,12				33,1	
310420 Arcos/MG	1,2						35,7	64,3	2,4	4,2	
310445 Aricanduva/MG	6,5	4.374,55	0,7	0,0	0,0	28,39	100,0	0,0	9,1	0,0	
350380 Artur Nogueira/SP	1,8	22.259,21	2,3	55,9	30,5	38,96	24,3	75,7	8,6	11,9	
350390 Arujá/SP	1,9	34.286,54	3,8	100,0	0,0	65,32	3,7	96,4	9,5	0,0	
350400 Assis/SP			2,8	2,9	0,0	44,78				0,0	
350410 Atibaia/SP	2,2	36.563,60	4,1	79,3	69,8	81,55	75,5	24,5	2,3	56,9	
320070 Atílio Vivacqua/ES	5,9						72,2	27,8	2,8		
350440 Avanhandava/SP			0,6	10,8	142,6	11,63				16,6	
350460 Bady Bassitt/SP	1,9	29.693,88	3,0	85,0	0,0	56,52	84,6	15,4	0,0	0,0	
320080 Baixo Guandu/ES			5,8	100,0	9,7	111,15				10,7	
350470 Balbinos/SP	11,8	12.554,27	2,5	2,9	0,0	147,57	92,9	7,1	7,1	0,0	
350500 Barão de Antonina/SP										0,0	
310540 Barão de Cocais/MG										1,7	
310560 Barbacena/MG	1,4	22.905,02		69,4	108,0	31,91	47,8	52,2	1,2	34,5	
350520 Bariri/SP	1,2	44.821,86	3,6	97,6	0,0	52,34	8,6	91,4	2,9	0,0	
350530 Barra Bonita/SP	1,5	20.812,31	8,8	31,6	5.402,6	31,36	53,9	46,2	0,0	1.694,4	
350535 Barra do Chapéu/SP	6,5	13.910,40	1,5	22,4	16,9	90,09	80,0	20,0	0,0	15,3	
310570 Barra Longa/MG	9,5	510,68	0,1	5,3	0,0	4,86	95,5	4,6	9,1	0,0	
330040 Barra Mansa/RJ	1,5	28.676,93	2,9	98,9	0,0	43,29	3,4	96,6	2,3	0,0	
350550 Barretos/SP	2,7	32.549,17	5,1	99,8	0,0	86,55	0,7	99,3	4,8	0,0	
310590 Barroso/MG										7,5	
350570 Barueri/SP	1,7	133.171,91	11,0	97,6		228,45	6,8	93,2	6,1		
350580 Bastos/SP	1,1	20.721,34	1,5	4,9	0,0	22,36	100,0	0,0	21,1	0,0	
350590 Batatais/SP											
350600 Bauru/SP	1,0	11.978,41	1,1	0,0	0,0	12,04	100,0	0,0	0,9	0,0	
350610 Bebedouro/SP											

TABELA In01 - INDICADORES GERAIS

ANO DE
REFERÊNCIA
2010

Município	Taxa de empregados por habitante urbano	Despesa por empregado	Incidência de despesas com RSU na Prefeitura	Incidência de despesas com empr. contratadas	Autosuficiência financeira	Despesa per capita com RSU	Incidência de empregados próprios	Incidência de empreg. de empr. contrat. no total de empreg. no manejo	Incidência de empreg. admin. no total de empreg. no manejo	Receita arrecadada percapita com serviços de manejo	
Código Nome/UF	empreg./1000hab.	R\$/empregado	%	%	%	R\$/habitante	%	%	%	R\$/habitante	
Região Sudeste	I001	I002	I003	I004	I005	I006	I007	I008	I010	I011	
310610 Belmiro Braga/MG											2,7
310620 Belo Horizonte/MG	0,6	200.958,63	5,9	62,3	34,7	114,73	100,0	0,0			39,8
310640 Belo Vale/MG	11,8	4.202,58	1,5	0,0	0,0	49,74	100,0	0,0	2,6		0,0
350620 Bento de Abreu/SP	4,5						100,0	0,0	0,0		0,0
310650 Berilo/MG			2,0	0,0	173,7	75,56					131,2
310660 Bertópolis/MG			1,7	0,0	0,0	50,53					0,0
310670 Betim/MG			2,9	100,0		73,15					
310690 Bicas/MG	4,1	0,00	0,0			0,00	100,0	0,0	5,7		5,5
350640 Bilac/SP	3,4						100,0	0,0	9,1		
350650 Birigui/SP	1,1						100,0	0,0			
350670 Boa Esperança do Sul/SP	2,2						100,0	0,0			21,3
350680 Bocaina/SP	3,2	23.563,09	3,0	0,0	14,1	75,36	100,0	0,0	3,1		10,6
350690 Bofete/SP	2,6						100,0	0,0	6,3		4,4
350700 Boituva/SP	2,4	21.321,35	2,6	55,3	61,2	50,20	80,4	19,6	4,7		30,7
330060 Bom Jesus do Itabapoana/RJ			4,8	0,0	21,7	8,35					1,8
320110 Bom Jesus do Norte/ES	2,8	11.902,77	1,7	0,0	2,5	32,84	100,0	0,0	4,2		0,8
350715 Bom Sucesso de Itararé/SP	3,7	9.756,60	1,1	13,7		36,14	100,0	0,0			
310810 Bonfim/MG			0,3	0,0		7,20					
310825 Bonito de Minas/MG	5,9	7.866,15	0,9	35,2	0,0	46,29	100,0	0,0	7,7		0,0
350730 Boracéia/SP	0,8	28.132,51		8,9	0,0	22,05	100,0	0,0	0,0		0,0
310840 Botelhos/MG	5,8						100,0	0,0	1,5		26,8
350750 Botucatu/SP	1,1	23.664,37	5,4	0,0	0,0	26,43	11,0	89,1	0,0		0,0
310890 Brasópolis/MG	1,9	8.760,00	1,0	5,0	0,0	16,65	100,0	0,0	13,3		0,0
350770 Braúna/SP	2,3	16.423,54	1,9	0,0	106,2	37,41	100,0	0,0	0,0		39,7
350780 Brodowski/SP	1,6						100,0	0,0			
350790 Brotas/SP	1,5	15.682,50	1,4	100,0	146,5	23,61	42,9	57,1	3,6		34,6
310900 Brumadinho/MG	3,8	23.336,36	3,6	74,8	0,0	89,62	83,6	16,4	4,6		0,0
310910 Bueno Brandão/MG	3,0						100,0	0,0	0,0		
310925 Bugre/MG	5,2	840,62	8,3	4,8	0,0	4,39	100,0	0,0	12,5		0,0
350800 Buri/SP	4,8	9.305,56	1,9	0,0	0,0	44,69	100,0	0,0			0,0
350810 Buritama/SP	1,9	8.173,80	4,6	3,4	70,2	15,19	100,0	0,0	7,4		10,7
310940 Buritizeiro/MG	1,3						40,0	60,0			
330070 Cabo Frio/RJ			7,8	84,6	0,0	138,80					0,0
350840 Cabreúva/SP	0,6	68.283,62	2,0	100,0	46,6	38,73	100,0	0,0	5,0		18,1
350850 Caçapava/SP	2,7	33.557,39		90,6		88,85	40,1	59,9	9,4		
310960 Cachoeira da Prata/MG											
310970 Cachoeira de Minas/MG	2,7	3.196,25	0,5	0,0	72,9	8,60	100,0	0,0	15,8		6,3
350870 Caconde/SP			5,8	0,0	15,8	140,52					22,2
311000 Caeté/MG	5,6	10.542,15	4,4	83,3	0,0	59,20	12,1	87,9	2,5		0,0

TABELA In01 - INDICADORES GERAIS

ANO DE
REFERÊNCIA
2010

Município	Taxa de empregados por habitante urbano	Despesa por empregado	Incidência de despesas com RSU na Prefeitura	Incidência de despesas com empr. contratadas	Autosuficiência financeira	Despesa per capita com RSU	Incidência de empregados próprios	Incidência de empreg. de empr. contrat. no total de empreg. no manejo	Incidência de empreg. admin. no total de empreg. no manejo	Receita arrecadada percapita com serviços de manejo	
Código Nome/UF	empreg./1000hab.	R\$/empregado	%	%	%	R\$/habitante	%	%	%	R\$/habitante	
Região Sudeste	I001	I002	I003	I004	I005	I006	I007	I008	I010	I011	
350880 Cafelândia/SP			2,5	8,2	7,0	37,50				2,6	
311010 Caiana/MG	1,5	11.480,40	0,6	0,0	47,9	17,54	100,0	0,0	0,0	8,4	
350900 Caieiras/SP				0,0	0,0	10,55				0,0	
350920 Cajamar/SP			2,6	100,0	0,0	35,61				0,0	
350925 Cajati/SP	2,1						51,2	48,8	9,3		
350930 Cajobi/SP											
350940 Cajuru/SP										0,0	
311060 Cambui/MG	2,0	30.150,00	4,5	0,0	15,7	59,33	100,0	0,0	2,3	9,3	
350950 Campinas/SP	1,6	55.016,80	4,6	91,1	68,7	89,45	7,4	92,6	5,2	61,4	
311120 Campo Belo/MG			3,4	6,9	0,0	33,43				0,0	
311140 Campo Florido/MG			2,7	0,0	7,9	61,88				4,9	
350960 Campo Limpo Paulista/SP	1,1	46.133,77	3,8	100,0	0,0	48,58	15,4	84,6	7,7	0,0	
350970 Campos do Jordão/SP			3,5	90,4	0,0	78,67				0,0	
330100 Campos dos Goytacazes/RJ	2,6	62.342,52		100,0	2,8	160,35	1,9	98,1	1,9	4,4	
311190 Cana Verde/MG										0,1	
311200 Candeias/MG	4,8						100,0	0,0	2,0		
351000 Cândido Mota/SP	2,6	18.575,34	3,1	7,0	33,9	48,26	86,3	13,7	1,4	16,4	
330110 Cantagalo/RJ				0,0	0,0	114,72				0,0	
351020 Capão Bonito/SP			2,0	80,1	21,6	37,17				8,0	
311210 Caparaó/MG	3,5	9.832,91	0,8	6,6	0,0	34,31	100,0	0,0	0,0	0,0	
351030 Capela do Alto/SP	0,6	16.147,33	0,7	39,9	64,1	10,01	100,0	0,0	0,0	6,4	
311250 Capim Branco/MG			0,6	7,9	44,9	6,90				3,1	
311260 Capinópolis/MG	6,2	9.431,82	5,8	2,4	0,0	58,03	100,0	0,0	1,1	0,0	
311265 Capitão Andrade/MG	12,6	9.333,33		0,0		117,55	100,0	0,0	4,4		
351040 Capivari/SP	0,7						26,5	73,5	2,9		
311290 Caputira/MG			4,3	0,0		58,62					
311300 Carai/MG	8,5	9.435,05	5,8	1,9		80,04	100,0	0,0	0,0		
330093 Carapebus/RJ	3,9						82,9	17,1	14,6	3,1	
351060 Carapicuíba/SP											
311350 Carbonita/MG				25,7	0,0	71,07				0,0	
330115 Cardoso Moreira/RJ	3,5	9.180,00	1,8	12,7	2,6	32,50	100,0	0,0	6,5	0,8	
351070 Cardoso/SP	3,5	28.897,14	6,1	0,8	7,6	102,34	94,7	5,3	10,5	7,8	
320130 Cariacica/ES	1,4	28.408,79	12,3	73,1	17,6	39,63	59,5	40,6	5,1	7,0	
311370 Carlos Chagas/MG	2,9	27.034,57	5,2	91,7	2,2	77,16	24,3	75,7	8,1	1,7	
311390 Carmo da Cachoeira/MG				0,0	9,8	53,54				5,2	
311410 Carmo de Minas/MG	2,9	16.964,97	2,8	2,1	7,7	48,29	93,1	6,9		3,7	
311440 Carmo do Rio Claro/MG	1,8	3.781,60		87,1	59,0	6,85	53,9	46,2		4,0	
311450 Carmópolis de Minas/MG	0,7	37.400,14		0,0	57,1	25,31	100,0	0,0		14,5	
311455 Carneirinho/MG	5,7	13.935,00	2,2	0,0	0,0	79,91	100,0	0,0	7,5	0,0	

TABELA In01 - INDICADORES GERAIS

ANO DE
REFERÊNCIA
2010

Município	Taxa de empregados por habitante urbano	Despesa por empregado	Incidência de despesas com RSU na Prefeitura	Incidência de despesas com empr. contratadas	Autosuficiência financeira	Despesa per capita com RSU	Incidência de empregados próprios	Incidência de empreg. de empr. contrat. no total de empreg. no manejo	Incidência de empreg. admin. no total de empreg. no manejo	Receita arrecadada percapita com serviços de manejo	
Código Nome/UF	empreg./1000hab.	R\$/empregado	%	%	%	R\$/habitante	%	%	%	R\$/habitante	
Região Sudeste	I001	I002	I003	I004	I005	I006	I007	I008	I010	I011	
311460 Carrancas/MG			1,3	0,0	4,1	42,55				1,7	
311470 Carvalhópolis/MG	4,1	9.733,93	1,1	0,0	3,4	39,58	100,0	0,0	0,0	1,3	
351080 Casa Branca/SP			2,5	100,0		49,93					
330130 Casimiro de Abreu/RJ	10,4	31.802,72	11,6	100,0		331,17	0,0	100,0			
351090 Cássia dos Coqueiros/SP	3,3	14.133,29	1,0	14,2	0,0	47,24	100,0	0,0	0,0	0,0	
320140 Castelo/ES											
351100 Castilho/SP	0,9	71.072,20	2,0	0,7	4,0	62,78	100,0	0,0	16,7	2,5	
351110 Catanduva/SP			4,3	100,0	13,1	57,81				7,6	
311535 Catas Altas/MG				8,4	20,1	9,83				2,0	
351120 Catiguá/SP	1,7	19.452,73	1,5	3,1	36,2	32,57	100,0	0,0	9,1	11,8	
311547 Catuti/MG	12,1	5.358,70	2,5	0,0	0,1	64,78	100,0	0,0	5,6	0,1	
351130 Cedral/SP										28,6	
351140 Cerqueira César/SP										0,0	
351150 Cerquilha/SP	3,0						100,0	0,0		38,6	
351160 Cesário Lange/SP											
351170 Charqueada/SP			1,2	26,9	64,7	15,83				10,3	
311630 Cipotânea/MG	6,3	12.684,19	2,9	1,2	0,0	79,96	100,0	0,0	0,0	0,0	
311660 Cláudio/MG	1,5	3,53	0,0	58,0	141.592,9	0,01	0,0	100,0	9,4	7,6	
351190 Clementina/SP	2,7						100,0	0,0		15,0	
320150 Colatina/ES	2,7	24.628,38	4,3	77,3	54,9	65,83	25,5	74,5	0,8	36,1	
351200 Colina/SP	4,8	8.703,69	1,9	5,7	128,0	41,85	100,0	0,0	3,9	53,6	
330095 Comendador Levy Gasparian/RJ	5,6	3.930,50	0,8	41,6	0,0	22,00	72,7	27,3	9,1	0,0	
311520 Conceição da Barra de Minas/MG	4,7	10.713,18	2,2	5,0	5,2	49,86	100,0	0,0	7,7	2,6	
320160 Conceição da Barra/ES				0,0		39,01					
311740 Conceição de Ipanema/MG										0,0	
311770 Conceição do Rio Verde/MG			0,5	8,4		6,24					
311790 Congonhal/MG	1,7	9.886,15	1,3	7,1		16,57	92,3	7,7	7,7		
311830 Conselheiro Lafaiete/MG	1,1	21.124,21	3,1	99,2	47,3	24,11	0,8	99,2	3,2	11,4	
311840 Conselheiro Pena/MG	0,7	23.842,63	12,3	0,0	103,5	17,61	100,0	0,0	7,7	18,2	
311850 Consolação/MG	8,4						100,0	0,0		4,0	
311860 Contagem/MG	1,2	33.887,65	5,4	100,0	8,3	41,30	2,5	97,5	5,6	3,4	
311870 Coqueiral/MG	3,8	6.105,04	1,4	0,0	24,0	23,17	100,0	0,0		5,6	
351240 Cordeiroópolis/SP	5,1						100,0	0,0		24,8	
311890 Cordisburgo/MG											
311900 Cordislândia/MG	4,4	7.417,44	1,6	0,0	0,0	32,28	100,0	0,0	0,0	0,0	
311910 Corinto/MG											
351250 Coroados/SP	0,0										
311930 Coromandel/MG	4,9	11.744,16	4,3	17,4	0,0	56,92	94,3	5,7	2,9	0,0	
311940 Coronel Fabriciano/MG	1,6	44.485,92	9,7	89,8	0,0	70,38	27,2	72,8	10,5	0,0	

TABELA In01 - INDICADORES GERAIS

ANO DE
REFERÊNCIA
2010

Município	Taxa de empregados por habitante urbano	Despesa por empregado	Incidência de despesas com RSU na Prefeitura	Incidência de despesas com empr. contratadas	Autosuficiência financeira	Despesa per capita com RSU	Incidência de empregados próprios	Incidência de empreg. de empr. contrat. no total de empreg. no manejo	Incidência de empreg. admin. no total de empreg. no manejo	Receita arrecadada percapita com serviços de manejo	
Código Nome/UF	empreg./1000hab.	R\$/empregado	%	%	%	R\$/habitante	%	%	%	R\$/habitante	
Região Sudeste	I001	I002	I003	I004	I005	I006	I007	I008	I010	I011	
351260 Coronel Macedo/SP	6,2	8.640,00	1,8	1,6	21,7	53,65	100,0	0,0		11,6	
351270 Corumbataí/SP	10,5	11.279,27	2,0	0,0	0,0	118,56	100,0	0,0	9,1	0,0	
351320 Cristais Paulista/SP	5,4	24.686,67		80,1		133,97	36,7	63,3	6,7		
312030 Cristália/MG			8,3	0,0	0,0	18,34				0,0	
312050 Cristina/MG	2,0	11.878,67	1,3	16,2	16,1	23,94	100,0	0,0	8,3	3,9	
351330 Cruzália/SP			0,0			0,00				41,6	
351340 Cruzeiro/SP										0,0	
351350 Cubatão/SP	1,7	60.990,36		100,0		104,80	0,0	100,0			
312090 Curvelo/MG										3,3	
312125 Delta/MG	4,9	6.575,35	1,5	13,9	3,9	32,08	100,0	0,0	5,4	1,3	
351370 Descalvado/SP	2,5						100,0	0,0	2,9	2,0	
312140 Desterro de Entre Rios/MG	5,3	5.547,95	1,3	0,0	58,9	29,31	89,5	10,5		17,3	
351380 Diadema/SP			4,9	93,6	24,0	71,59				17,2	
312180 Dionísio/MG	6,1						100,0	0,0	4,6		
351385 Dirce Reis/SP			3,5	2,7	0,7	151,86				1,1	
312200 Divino/MG	2,5	24.882,54	2,9	0,0	0,0	62,23	0,0	100,0	7,4	0,0	
351390 Divinolândia/SP			0,8	0,0		19,09					
312230 Divinópolis/MG										28,2	
312240 Divisa Nova/MG	3,4	11.848,83	2,4	2,9	17,1	40,69	100,0	0,0	6,3	7,0	
351400 Dobrada/SP	1,3	11.587,62	1,0	0,0	7,2	14,93	100,0	0,0		1,1	
312270 Dom Silvério/MG	5,4	10.716,50	10,0	0,9	0,0	58,10	100,0	0,0	0,0	0,0	
320190 Domingos Martins/ES				0,0		98,67					
312290 Dona Eusébia/MG			8,1	1,3	0,7	117,96				0,8	
312310 Dolores de Guanhaes/MG	13,0	6.264,00	1,4	0,0	0,0	81,10	100,0	0,0	4,8	0,0	
312340 Doloresópolis/MG	4,4	14.932,92	1,2	100,0	0,0	65,96	40,0	60,0		0,0	
351440 Dracena/SP			1,4	5,3	69,1	19,56				13,5	
330170 Duque de Caxias/RJ	2,0	50.909,13	10,2	100,0	6,7	101,98	0,9	99,1	4,8	6,9	
351490 Elias Fausto/SP	1,8	10.912,91	0,8	0,0	0,0	19,12	100,0	0,0		0,0	
312360 Elói Mendes/MG	1,6	25.464,54	3,1	0,3	4,0	41,25	100,0	0,0	0,0	1,6	
351495 Embaúba/SP	9,2	1.610,58	0,5	0,0	100,0	14,85	100,0	0,0	10,5	14,9	
351500 Embu/SP			3,8	100,0	0,0	37,03				0,0	
351515 Engenheiro Coelho/SP	1,5						70,6	29,4		0,0	
312380 Engenheiro Navarro/MG	3,8	10.423,33	1,6	35,2	0,0	39,50	66,7	33,3	5,6	0,0	
330180 Engenheiro Paulo de Frontin/RJ	7,0	122.780,12	19,6	0,0	0,0	863,83	100,0	0,0		0,0	
312385 Entre Folhas/MG			1,5	1,7	0,0	28,68				0,0	
312440 Espírito Santo do Dourado/MG											
351518 Espírito Santo do Pinhal/SP	1,3	28.877,55	3,5	0,0	91,9	37,99	100,0	0,0	4,1	34,9	
351519 Espírito Santo do Turvo/SP	3,3						100,0	0,0	0,0		
351530 Estrela do Norte/SP			2,8	1,7	5,0	120,03				6,0	

TABELA In01 - INDICADORES GERAIS

ANO DE
REFERÊNCIA
2010

Município	Taxa de empregados por habitante urbano	Despesa por empregado	Incidência de despesas com RSU na Prefeitura	Incidência de despesas com empr. contratadas	Autosuficiência financeira	Despesa per capita com RSU	Incidência de empregados próprios	Incidência de empreg. de empr. contrat. no total de empreg. no manejo	Incidência de empreg. admin. no total de empreg. no manejo	Receita arrecadada percapita com serviços de manejo	
Código Nome/UF	empreg./1000hab.	R\$/empregado	%	%	%	R\$/habitante	%	%	%	R\$/habitante	
Região Sudeste	I001	I002	I003	I004	I005	I006	I007	I008	I010	I011	
351520 Estrela d'Oeste/SP	3,4	12.134,77	2,0	2,6	34,4	40,86	56,5	43,5	13,0	14,1	
312510 Extrema/MG	2,5	10.599,48	1,2	0,0	26,5	26,88	100,0	0,0	4,6	7,1	
312520 Fama/MG	13,2	18.511,31	6,3	0,0	1,3	244,37	100,0	0,0		3,1	
312530 Faria Lemos/MG	9,0						90,5	9,5	4,8		
351540 Fartura/SP	2,5	17.770,79	1,9	36,0	0,0	43,56	100,0	0,0	6,7	0,0	
351560 Fernando Prestes/SP	0,6	13.692,63	0,4	32,9	228,1	8,74	100,0	0,0	0,0	19,9	
351565 Fernão/SP	5,9						100,0	0,0			
351570 Ferraz de Vasconcelos/SP			15,9	0,0	31,5	39,56				12,4	
351590 Floreal/SP	3,7	5.006,67	0,5	16,6	21,6	18,47	100,0	0,0	11,1	4,0	
312600 Florestal/MG	5,6	9.365,34		27,3	16,8	52,75	74,2	25,8	9,7	8,9	
351600 Flórida Paulista/SP	1,6	500,00	2,5	12,5	325,0	0,79	62,5	37,5	6,3	2,6	
312610 Formiga/MG										15,1	
312630 Fortaleza de Minas/MG			3,2	1,4	0,9	181,55				1,6	
312640 Fortuna de Minas/MG										3,2	
351620 Franca/SP	1,0	49.703,52	5,7	100,0	0,0	48,58	11,8	88,2	3,3	0,0	
312650 Francisco Badaró/MG				0,0		150,89					
312660 Francisco Dumont/MG	11,0	171,43	13,3	16,7	0,0	1,88	100,0	0,0	5,7	0,0	
312705 Fronteira dos Vales/MG			6,0	0,0	0,0	179,36				0,0	
312710 Frutal/MG	1,7						96,2	3,9	0,0		
351650 Gabriel Monteiro/SP	10,2	9.643,98	3,3	2,4	15,0	98,28	100,0	0,0	4,4	14,8	
351660 Gália/SP			19,0	0,3		410,85					
312733 Gameleiras/MG	5,0	11.731,50	0,7	0,0	0,0	58,12	100,0	0,0	0,0	0,0	
351670 Garça/SP	2,3	33.103,35	5,0	46,6	0,0	75,17	68,5	31,5	4,5	0,0	
351680 Gastão Vidigal/SP			5,1	0,8	1,5	95,77				1,4	
351690 General Salgado/SP	3,5	12.230,87	1,9	1,8	9,9	43,09	100,0	0,0		4,3	
351700 Getulina/SP	1,8						100,0	0,0	6,7		
312735 Glaucilândia/MG	13,4	9.189,24	1,9	0,0	0,0	122,76	100,0	0,0	7,1	0,0	
351710 Glicério/SP	4,8	6.060,59	0,8	0,0	0,0	28,84	100,0	0,0		0,0	
312750 Gonzaga/MG	9,3	11.003,27	4,6	0,0	2,1	101,98	100,0	0,0		2,1	
312760 Gouveia/MG			1,5	0,0	0,0	21,20				0,0	
312770 Governador Valadares/MG	1,0	38.314,94		100,0		38,42	14,2	85,8	5,5		
312780 Grão Mogol/MG	11,3	10.058,20	2,5	0,0	0,0	113,81	100,0	0,0		0,0	
320230 Guaçu/ES										10,0	
351720 Guaíçara/SP	2,1	30.480,85	4,0	0,0	6,9	62,89	100,0	0,0	0,0	4,3	
351730 Guaimbé/SP			0,9	0,0	71,9	22,84				16,4	
312800 Guanhães/MG			3,2	12,3	19,7	35,94				7,1	
351750 Guapiaçu/SP	1,6	48.932,63	3,8	100,0	11,0	77,40	0,0	100,0	4,0	8,5	
351760 Guapiara/SP	6,8	1.938,78	0,4	21,1	1,7	13,13	95,9	4,1	8,2	0,2	
351780 Guaraçai/SP	2,1	3.571,43	10,0	0,0	111,1	7,51	100,0	0,0		8,4	

TABELA In01 - INDICADORES GERAIS

ANO DE
REFERÊNCIA
2010

Município	Taxa de empregados por habitante urbano	Despesa por empregado	Incidência de despesas com RSU na Prefeitura	Incidência de despesas com empr. contratadas	Autosuficiência financeira	Despesa per capita com RSU	Incidência de empregados próprios	Incidência de empreg. de empr. contrat. no total de empreg. no manejo	Incidência de empreg. admin. no total de empreg. no manejo	Receita arrecadada per capita com serviços de manejo	
Código Nome/UF	empreg./1000hab.	R\$/empregado	%	%	%	R\$/habitante	%	%	%	R\$/habitante	
Região Sudeste	I001	I002	I003	I004	I005	I006	I007	I008	I010	I011	
312820 Guaraciaba/MG	9,0						100,0	0,0		1,6	
312840 Guarani/MG										2,4	
312850 Guarará/MG	7,5	3.540,31	0,8	61,9		26,40	50,0	50,0	3,9		
351820 Guararapes/SP	1,0	30.121,22	2,1	100,0	0,0	28,72	29,6	70,4	3,7	0,0	
351830 Guararema/SP			3,2	0,7	0,0	103,76				0,0	
351840 Guaratinguetá/SP	0,8	65.543,80	3,3	79,9	87,4	53,41	69,0	31,0	11,5	46,7	
351860 Guariba/SP	1,1	27.677,44	2,2	2,1	0,0	30,27	94,7	5,3	7,9	0,0	
351870 Guarujá/SP			3,7	99,6	80,8	83,33				67,3	
351880 Guarulhos/SP			5,8	87,3		90,46					
351885 Guataporã/SP			0,9	49,3	30,9	30,53				9,5	
312880 Guidoal/MG	4,2	10.285,51	3,0	3,5	4,8	43,52	100,0	0,0	4,6	2,1	
351890 Guzolândia/SP	4,5	12.490,25	2,2	2,8	4,9	55,91	100,0	0,0	5,6	2,8	
351900 Herculândia/SP	2,3						100,0	0,0	0,0	0,0	
351907 Hortolândia/SP			2,8	100,0		46,42					
351910 Iacanga/SP	3,6	11.201,05	10,1	2,7	5,3	39,79	93,6	6,5	6,5	2,1	
312950 Ibiá/MG	2,2	17.875,02	2,2	62,6	13,8	39,12	34,9	65,1	0,0	5,4	
351940 Ibirá/SP			3,5	2,2	17,4	57,56				10,0	
312970 Ibiraci/MG			1,6	100,0	10,6	36,80				3,9	
312980 Ibirité/MG			1,3	0,0	6,7	20,62				1,4	
351960 Ibitinga/SP	0,8	60.674,42		100,0	10,0	51,10	0,0	100,0	0,0	5,1	
351970 Ibiúna/SP	3,9	44.527,50	4,0	100,0		171,45	0,0	100,0			
320260 Iconha/ES	14,3	4.951,03	2,6	0,0	22,3	70,76	99,0	1,0	19,2	15,8	
352000 Igarapu do Tietê/SP	1,3	16.272,85	1,7	0,0	0,0	20,32	100,0	0,0	0,0	0,0	
352010 Igarapava/SP	2,0	17.367,40	2,0	78,7	52,0	34,26	23,1	76,9	5,8	17,8	
313010 Igarapé/MG	2,7	12.033,11	19,3	0,0	0,0	32,79	44,9	55,1	2,3	0,0	
330187 Iguaba Grande/RJ	2,6	40.204,10	5,8	98,1	14,0	103,80	8,5	91,5	3,4	14,5	
313040 Ijaci/MG	2,3						0,0	100,0	0,0		
352044 Ilha Solteira/SP	2,0	31.234,26	2,2	0,0	34,2	61,09	100,0	0,0	2,2	20,9	
352040 Ilhabela/SP			4,7	0,0	48,9	142,85				69,9	
313050 Ilcinea/MG										2,4	
352050 Indaíatuba/SP	1,1						1,9	98,1	3,4	28,2	
313080 Ingai/MG	11,0	8.761,71	2,7	0,0		96,76	100,0	0,0			
313110 Inimutaba/MG											
352080 Inúbia Paulista/SP	3,2	10.572,53	1,6	0,0	0,0	33,28	100,0	0,0	20,0	0,0	
313115 Ipaba/MG	2,1	11.746,29	2,5	1,1	0,0	24,23	100,0	0,0	6,5	0,0	
313120 Ipanema/MG	5,2	8.030,93		2,0		41,85	100,0	0,0	2,7		
313130 Ipatinga/MG	2,6	37.854,94	5,3	97,9	3,4	98,72	6,5	93,5	7,0	3,4	
352100 Iperó/SP	1,9	9.904,27	0,8	6,6	96,2	18,72	100,0	0,0	12,1	18,0	
352110 Ipeúna/SP	3,1	10.431,87	1,2	36,5		32,23	100,0	0,0			

TABELA In01 - INDICADORES GERAIS

ANO DE REFERÊNCIA
2010

Município	Taxa de empregados por habitante urbano	Despesa por empregado	Incidência de despesas com RSU na Prefeitura	Incidência de despesas com empr. contratadas	Autosuficiência financeira	Despesa per capita com RSU	Incidência de empregados próprios	Incidência de empreg. de empr. contrat. no total de empreg. no manejo	Incidência de empreg. admin. no total de empreg. no manejo	Receita arrecadada percapita com serviços de manejo	
Código	Nome/UF	empreg./1000hab.	R\$/empregado	%	%	%	R\$/habitante	%	%	%	R\$/habitante
Região Sudeste		I001	I002	I003	I004	I005	I006	I007	I008	I010	I011
352140	Iracemápolis/SP			0,6	0,0	0,0	12,79				0,0
352150	Irapuã/SP	1,1	15.464,13	0,8	0,0		16,68	100,0	0,0	0,0	
352170	Itaberá/SP			3,0	2,3	18,0	27,16				4,9
313170	Itabira/MG	2,8	29.386,35	11,6	0,0	9,4	83,29	100,0	0,0	6,2	7,9
313190	Itabirito/MG	1,2						50,0	50,0	7,4	6,7
330190	Itaboraí/RJ			7,2	91,8		66,81				
320270	Itaguaçu/ES	6,0	26.011,45	4,2	27,4	4,9	155,02	95,8	4,2		7,6
330200	Itaguaí/RJ	4,2	35.502,13		100,0	9,3	148,54	0,0	100,0		13,8
313220	Itaguara/MG			1,5	0,0	40,8	19,10				7,8
352180	Itai/SP	2,8	16.084,15	2,1	2,4	0,0	45,22	100,0	0,0	3,8	0,0
313230	Itaipé/MG			3,1	0,0	0,0	28,43				0,0
352190	Itajobi/SP			0,8	0,0	54,9	21,44				11,8
313240	Itajubá/MG			8,3	100,0	14,0	87,44				12,3
330205	Italva/RJ										4,5
313250	Itamarandiba/MG										
313290	Itamogi/MG	3,2	15.419,65	3,2	0,0	37,5	49,68	100,0	0,0		18,6
313300	Itamonte/MG	3,4	11.583,49	1,9	8,0	10,8	39,77	93,9	6,1	3,0	4,3
352210	Itanhaém/SP	5,7	26.586,36	8,2	87,3	63,8	151,06	27,1	72,9	8,6	96,3
313310	Itanhandu/MG	3,1						100,0	0,0	5,4	
313330	Itaobim/MG	4,8	10.267,14	3,7	0,0		49,45	100,0	0,0		
330210	Itaocara/RJ				3,2		7,19				
352220	Itapecerica da Serra/SP										
313350	Itapecerica/MG	1,8	13.961,53	2,0	32,0	17,3	25,38	86,7	13,3	3,3	4,4
320280	Itapemirim/ES										
352230	Itapetininga/SP	1,7	12.695,35	1,4	100,0	87,1	20,92	53,7	46,3	3,7	18,2
352240	Itapeva/SP	1,4	3.005,17	0,2	7,7		4,06	100,0	0,0	5,0	
352250	Itapevi/SP	0,9	98.858,81	6,9	99,2	0,0	88,63	3,3	96,7	4,4	0,0
352260	Itapira/SP	2,6	28.925,86		47,9	0,0	74,62	45,1	54,9	2,4	0,0
352265	Itapirapuã Paulista/SP	3,2	15.372,19	0,8	10,3	0,0	48,75	100,0	0,0	16,7	0,0
352270	Itápolis/SP			2,1	24,1	0,0	24,07				0,0
352300	Itapura/SP	4,9						100,0	0,0	11,8	0,0
352310	Itaquaquecetuba/SP			5,4	82,6	0,0	51,55				0,0
352320	Itararé/SP	1,2	11.130,57		54,9	174,2	13,33	98,1	1,9	7,6	23,2
352330	Itariri/SP	2,1	8.748,64	1,0	57,5	1,9	18,60	57,1	42,9	4,8	0,4
352340	Itatiba/SP			4,3	100,0	29,4	84,51				24,8
313380	Itaúna/MG	1,3	46.885,96	5,4	95,2	57,9	61,78	24,5	75,5	3,8	35,7
352360	Itirapina/SP	2,2	11.929,27	1,2	5,3	0,0	26,41	100,0	0,0	6,5	0,0
352390	Itu/SP	1,6	76.947,28	5,6	100,0	0,0	121,07	0,0	100,0	5,3	0,0
313420	Ituiutaba/MG				100,0	43,3	61,63				26,7

TABELA In01 - INDICADORES GERAIS

ANO DE
REFERÊNCIA
2010

Município	Taxa de empregados por habitante urbano	Despesa por empregado	Incidência de despesas com RSU na Prefeitura	Incidência de despesas com empr. contratadas	Autosuficiência financeira	Despesa per capita com RSU	Incidência de empregados próprios	Incidência de empreg. de empr. contrat. no total de empreg. no manejo	Incidência de empreg. admin. no total de empreg. no manejo	Receita arrecadada percapita com serviços de manejo	
Código Nome/UF	empreg./1000hab.	R\$/empregado	%	%	%	R\$/habitante	%	%	%	R\$/habitante	
Região Sudeste	I001	I002	I003	I004	I005	I006	I007	I008	I010	I011	
352400 Itupeva/SP	2,4	3.854,68	10,6	63,3	0,0	9,30	60,6	39,4	13,8	0,0	
313440 Iturama/MG	2,8	32.489,59	4,4	100,0	11,5	91,69	0,0	100,0	5,4	10,5	
313450 Itutinga/MG	8,7	9.237,28	2,9	3,8	0,0	80,44	100,0	0,0	4,2	0,0	
352410 Ituverava/SP	2,6	31.771,02	4,9	0,0	18,0	81,98	73,4	26,6	3,2	14,8	
352420 Jaborandi/SP			5,4	71,7	2,3	112,71				2,5	
352430 Jaboticabal/SP				40,3	0,0	52,36				0,0	
352440 Jacareí/SP	1,5						1,3	98,7	7,4	11,2	
313470 Jacinto/MG	8,6	9.180,00	5,8	0,0	0,0	78,85	100,0	0,0	0,0	0,0	
313480 Jacui/MG	4,2	11.741,89	2,2	34,2	13,9	48,82	84,2	15,8	10,5	6,8	
352470 Jaguariúna/SP	1,9						17,1	82,9	7,3		
352480 Jales/SP	1,9						17,7	82,4	0,0		
330227 Japeri/RJ										3,1	
352510 Jardinópolis/SP			2,0	43,6	21,2	31,77				6,7	
352520 Jarinu/SP											
352530 Jaú/SP	1,5	31.741,12	7,8	85,4	38,4	46,26	24,3	75,7	1,6	17,8	
313540 Jeceaba/MG	4,7	3.214,29	14,5	0,0		15,06	92,9	7,1	0,0		
313550 Jequeri/MG			2,1	0,8	0,4	45,13				0,2	
320310 Jerônimo Monteiro/ES				0,0		26,71					
313610 Joanésia/MG			1,7	8,2	0,0	67,38				0,0	
313620 João Monlevade/MG			2,1	66,9	3,0	30,61				0,9	
320313 João Neiva/ES	3,9	58.108,75	15,4	100,0	3,9	227,84	0,0	100,0	4,0	8,8	
352560 João Ramalho/SP	2,0	25.765,14	1,8	0,0	0,0	50,90	100,0	0,0	0,0	0,0	
313655 José Raydan/MG			1,7	0,0	0,0	93,77				0,0	
313670 Juiz de Fora/MG	1,3	36.430,63	3,3	0,0	113,5	48,40	100,0	0,0	0,0	54,9	
352580 Júlio Mesquita/SP	4,3	13.333,33	2,3	0,0	3,5	56,95	100,0	0,0	0,0	2,0	
352590 Jundiá/SP	2,1	41.263,70	6,7	97,3	57,7	86,21	2,7	97,3	5,4	49,7	
352610 Juquiá/SP	2,6						25,0	75,0	0,0	6,4	
313690 Juruia/MG	6,7	9.180,00	2,9	0,0	12,8	61,01	100,0	0,0	0,0	7,8	
313710 Lagamar/MG			6,9	5,0	0,0	97,53				0,0	
313750 Lagoa Formosa/MG			2,0	0,0	5,9	28,26				1,7	
313760 Lagoa Santa/MG	2,9	30.242,23	6,3	0,0	26,9	87,11	100,0	0,0	2,8	23,4	
313780 Lambari/MG			2,6	16,5	5,0	31,56				1,6	
352640 Laranjal Paulista/SP											
352660 Lavrinhas/SP	5,0						100,0	0,0	0,0		
313835 Leme do Prado/MG			2,1	0,0	0,0	97,51				0,0	
352680 Lençóis Paulista/SP	2,8	27.472,72	4,7	13,8	14,7	76,40	76,1	24,0	4,2	11,2	
313860 Lima Duarte/MG				0,0		2,45					
313862 Limeira do Oeste/MG	8,8	630,50	8,3	0,0	0,0	5,53	100,0	0,0	2,3	0,0	
352690 Limeira/SP	1,1	27.267,58	1,8	100,0	14,0	28,92	14,8	85,2	2,8	4,1	

TABELA In01 - INDICADORES GERAIS

ANO DE
REFERÊNCIA
2010

Município	Taxa de empregados por habitante urbano	Despesa por empregado	Incidência de despesas com RSU na Prefeitura	Incidência de despesas com empr. contratadas	Autosuficiência financeira	Despesa per capita com RSU	Incidência de empregados próprios	Incidência de empreg. de empr. contrat. no total de empreg. no manejo	Incidência de empreg. admin. no total de empreg. no manejo	Receita arrecadada per capita com serviços de manejo	
Código Nome/UF	empreg./1000hab.	R\$/empregado	%	%	%	R\$/habitante	%	%	%	R\$/habitante	
Região Sudeste	I001	I002	I003	I004	I005	I006	I007	I008	I010	I011	
352700 Lindóia/SP				6,4	0,0	32,56				0,0	
320320 Linhares/ES	1,6	86.855,46	5,6	100,0	0,0	140,04	0,0	100,0	10,2	0,0	
352710 Lins/SP	2,3	33.238,07	6,3	67,7	55,5	77,68	61,2	38,8	6,7	43,1	
313865 Lontra/MG	5,5						100,0	0,0	0,0		
352725 Lourdes/SP	7,5	10.703,52	1,9	4,2	0,0	79,79	100,0	0,0	7,7	0,0	
352740 Lucélia/SP	2,8						100,0	0,0		0,0	
352750 Lucianópolis/SP	3,9	600,00	1,7	100,0	382,4	2,36	100,0	0,0	0,0	9,0	
352760 Luis Antônio/SP			1,7	4,6	0,0	57,69				0,0	
313868 Luislândia/MG			2,7	0,0	0,0	85,75				0,0	
352790 Lutécia/SP	5,1	21.276,15	2,9	0,0	0,0	108,45	100,0	0,0	0,0	0,0	
313880 Luz/MG	3,3	21.226,11	6,1	1,3	0,0	70,26	96,2	3,9		0,0	
330240 Macaé/RJ	3,6	39.069,85	2,1	100,0	13,6	141,56	20,8	79,2	2,5	19,3	
352800 Macatuba/SP	2,1	34.178,65	4,0	0,3	21,9	71,49	100,0	0,0	12,1	15,7	
352810 Macauba/SP	1,5						100,0	0,0	10,0	0,0	
330245 Macuco/RJ	11,1	25.002,92	6,8	100,0	1,5	277,63	0,0	100,0	9,8	4,2	
352830 Magda/SP	1,9	25.508,43	1,3	0,0	0,0	48,04	100,0	0,0	0,0	0,0	
352850 Mairiporã/SP			2,8	65,3	50,2	46,00				23,1	
352860 Manduri/SP	1,8	14.237,14	1,5	2,2	0,0	25,63	100,0	0,0	7,1	0,0	
313930 Manga/MG				0,0		83,56					
330260 Mangaratiba/RJ	10,8						0,3	99,7	7,2		
313940 Manhuaçu/MG	4,2	9.180,00		0,0		38,23	100,0	0,0	5,2		
313960 Mantena/MG										0,0	
320330 Mantenópolis/ES	6,2	13.983,94	3,9	46,3	2,0	87,33	98,2	1,9	0,0	1,7	
352870 Marabá Paulista/SP			1,8	0,0	166,9	61,54				102,7	
352880 Maracai/SP			1,7	3,7	33,7	33,91				11,4	
352885 Marapoama/SP			2,1	3,9	136,4	92,85				126,7	
313990 Maria da Fé/MG			4,6	1,3	0,0	71,55				0,0	
314000 Mariana/MG	3,0	9.916,97		15,7	8,1	30,18	91,0	9,0	4,8	2,5	
330270 Maricá/RJ	1,7	44.895,97		95,8	0,0	75,85	31,1	68,9	1,4	0,0	
320335 Marilândia/ES	11,3	11.379,69	4,0	0,0	0,0	128,95	100,0	0,0	1,6	0,0	
352900 Marília/SP	1,3	46.373,27	4,4	32,7	0,0	61,15	100,0	0,0	8,1	0,0	
314020 Maripá de Minas/MG	7,9	10.009,17	2,9	0,0	1,3	79,51	100,0	0,0	5,6	1,0	
352920 Martinópolis/SP	2,8	12.216,65	1,8	0,0	0,0	33,63	100,0	0,0	3,6	0,0	
352930 Matão/SP	1,5	51.760,80	6,7	89,0	0,0	78,28	27,2	72,8	10,5	0,0	
314070 Mateus Leme/MG	0,9	18.157,45	1,2	2,0		16,19	100,0	0,0	4,6		
314120 Matutina/MG	10,8						100,0	0,0	0,0		
352940 Mauá/SP			4,6	84,7		54,26					
314140 Medina/MG											
330280 Mendes/RJ	6,7	11.028,40		3,9		74,14	100,0	0,0	7,6		

TABELA In01 - INDICADORES GERAIS

ANO DE
REFERÊNCIA
2010

Município	Taxa de empregados por habitante urbano	Despesa por empregado	Incidência de despesas com RSU na Prefeitura	Incidência de despesas com empr. contratadas	Autosuficiência financeira	Despesa per capita com RSU	Incidência de empregados próprios	Incidência de empreg. de empr. contrat. no total de empreg. no manejo	Incidência de empreg. admin. no total de empreg. no manejo	Receita arrecadada percapita com serviços de manejo	
Código Nome/UF	empreg./1000hab.	R\$/empregado	%	%	%	R\$/habitante	%	%	%	R\$/habitante	
Região Sudeste	I001	I002	I003	I004	I005	I006	I007	I008	I010	I011	
352960 Meridiano/SP	9,7	6.492,15	1,2	2,5	9,9	63,12	100,0	0,0		6,3	
330285 Mesquita/RJ	1,0	61.174,74		100,0		62,49	0,0	100,0			
352970 Miguelópolis/SP			7,0	1,9	14,4	148,78				21,5	
314190 Minduri/MG											
353000 Mira Estrela/SP	8,5	15.756,85	1,5	2,7	18,0	134,03	100,0	0,0	6,3	24,2	
330300 Miracema/RJ	4,5	1.621,62	18,0	0,0		7,28	100,0	0,0			
353010 Mirandópolis/SP	0,9	22.929,57	1,7	3,8	0,0	21,57	87,0	13,0	4,4	0,0	
353030 Mirassol/SP	1,2	38.333,18	3,7	100,0	38,0	46,06	3,2	96,8	4,8	17,5	
353040 Mirassolândia/SP			8,3	0,0	16,7	8,59				1,4	
353070 Mogi Guaçu/SP			3,8	56,8	45,0	62,93				28,3	
353060 Moji das Cruzes/SP	1,1	37.753,83	2,9	100,0	0,0	42,90	0,0	100,0	0,0	0,0	
353090 Mombuca/SP				39,2		74,99					
353110 Mongaguá/SP	2,0	101.111,86	10,0	57,6	0,0	199,63	62,6	37,4	5,5	0,0	
314270 Montalvânia/MG	3,6						100,0	0,0			
320350 Montanha/ES	9,4	18.920,97	7,3	0,0	6,6	177,71	100,0	0,0	0,0	11,8	
353130 Monte Alto/SP	0,9	58.615,38	19,8	100,0		51,32	51,3	48,7	2,6		
314290 Monte Azul/MG										0,0	
314310 Monte Carmelo/MG											
353160 Monte Castelo/SP											
353180 Monte Mor/SP				100,0		48,08					
314320 Monte Santo de Minas/MG			1,5	0,0	80,0	22,37				17,9	
314340 Monte Sião/MG	3,8	10.965,18	2,3	0,2	0,0	41,12	100,0	0,0	0,0	0,0	
353170 Monteiro Lobato/SP	11,3						100,0	0,0			
314330 Montes Claros/MG			3,5	71,0	0,0	34,96				0,0	
314350 Morada Nova de Minas/MG	12,7						100,0	0,0		0,0	
353190 Morro Agudo/SP	1,4	26.502,67	0,1	100,0	45,3	36,09	73,7	26,3	7,9	16,4	
314360 Morro da Garça/MG	6,6	6.720,00	0,8	8,9		44,15	100,0	0,0	0,0		
353200 Morungaba/SP			6,4	35,1	9,7	122,19				11,9	
353205 Motuca/SP			1,3	58,9	41,2	53,20				21,9	
320360 Mucurici/ES	14,5	16.224,31	5,6	21,0	0,0	235,00	78,9	21,2	7,7	0,0	
320380 Muqui/ES											
314390 Muriae/MG	1,9	27.721,17	5,4	3,2	61,8	52,33	94,3	5,7	2,3	32,3	
314410 Muzambinho/MG	14,9	2.381,70	3,2	0,0	12,1	35,43	100,0	0,0		4,3	
353215 Nantes/SP	6,6	6.262,50		3,0		41,22	100,0	0,0	12,5		
353220 Narandiba/SP	5,2	1.105,75	0,1	38,3	0,0	5,70	100,0	0,0	6,3	0,0	
330310 Natividade/RJ	7,2	11.455,24	2,8	100,0	0,0	82,73	0,0	100,0	3,5	0,0	
314450 Nazareno/MG	2,2	13.399,72	1,6	4,0	3,7	28,81	100,0	0,0		1,1	
314460 Nepomuceno/MG										3,0	
353260 Nhandeara/SP			5,0	0,8	0,0	101,91				0,0	

TABELA In01 - INDICADORES GERAIS

ANO DE
REFERÊNCIA
2010

Município	Taxa de empregados por habitante urbano	Despesa por empregado	Incidência de despesas com RSU na Prefeitura	Incidência de despesas com empr. contratadas	Autosuficiência financeira	Despesa per capita com RSU	Incidência de empregados próprios	Incidência de empreg. de empr. contrat. no total de empreg. no manejo	Incidência de empreg. admin. no total de empreg. no manejo	Receita arrecadada percapita com serviços de manejo	
Código	Nome/UF	empreg./1000hab.	R\$/empregado	%	%	%	R\$/habitante	%	%	%	R\$/habitante
Região Sudeste		I001	I002	I003	I004	I005	I006	I007	I008	I010	I011
330330	Niterói/RJ	5,4	39.168,80	12,4	41,0	100,0	211,93	86,4	13,6	6,6	211,9
353280	Nova Aliança/SP	1,6	10.784,28	0,9	8,5	62,1	17,68	100,0	0,0	0,0	11,0
314467	Nova Belém/MG	9,6	20.361,44	2,8	0,0	0,0	196,36	100,0	0,0	7,7	0,0
353282	Nova Campina/SP			1,3	1,7	0,0	38,65				0,0
353284	Nova Canaã Paulista/SP										14,3
353286	Nova Castilho/SP	5,4	26.885,00	1,5	59,8	0,0	144,16	100,0	0,0		0,0
353290	Nova Europa/SP	1,9	19.534,54	2,1	1,9	6,6	36,24	100,0	0,0	6,3	2,4
330340	Nova Friburgo/RJ	1,8						48,5	51,6	15,1	27,6
330350	Nova Iguaçu/RJ	0,9	52.018,87	11,0	96,2	23,3	47,75	6,4	93,6	18,1	11,1
314480	Nova Lima/MG	2,6	40.897,68	3,6	97,8	27,0	104,27	5,9	94,1	5,5	28,2
353330	Nova Luzitânia/SP										19,2
353340	Nova Odessa/SP	2,4	21.400,44	2,9	32,9	31,6	51,37	100,0	0,0	4,1	16,2
313660	Nova União/MG										2,0
353325	Novais/SP			1,2	7,2	32,5	25,78				8,4
314530	Novo Cruzeiro/MG	3,6	10.500,00		30,8	0,0	37,92	94,7	5,3		0,0
353350	Novo Horizonte/SP	1,0	43.030,64	2,5	0,0	0,0	42,97	100,0	0,0		0,0
353390	Olimpia/SP				83,3	87,9	51,91				45,6
314550	Olimpio Noronha/MG	3,1	12.425,31	1,1	2,2	6,7	38,67	100,0	0,0		2,6
314570	Oliveira Fortes/MG	0,0									0,0
314560	Oliveira/MG			49,0	0,0	389,4	4,46				17,4
353400	Onda Verde/SP	3,9	31.638,14	3,2	1,1	0,0	124,76	100,0	0,0	8,3	0,0
314587	Orizânia/MG	5,0	9.945,00	1,2	0,0	0,0	49,25	100,0	0,0	0,0	0,0
353430	Orlândia/SP	4,8	14.996,69	3,9	100,0	32,3	72,36	0,0	100,0	3,2	23,4
353440	Osasco/SP										
353470	Ourinhos/SP			3,6	0,0	59,8	57,57				34,5
314590	Ouro Branco/MG	3,9						60,7	39,3	3,3	0,0
314600	Ouro Fino/MG	2,2						100,0	0,0		0,0
314610	Ouro Preto/MG	3,5	25.963,08	3,6	90,2	12,6	91,75	25,0	75,0	2,8	11,5
353475	Ouroeste/SP	11,4						100,0	0,0		4,9
353490	Pacaembu/SP	0,7	27.961,91	6,7	2,6		20,09	100,0	0,0		
314630	Padre Paraíso/MG										
314655	Pai Pedro/MG	6,9	9.853,17	1,5	0,0	0,0	67,60	100,0	0,0	8,3	0,0
314650	Pains/MG	3,9	12.271,55	2,3	2,1	8,6	48,28	100,0	0,0	3,9	4,1
353520	Palmeira d'Oeste/SP										
353530	Palmital/SP			5,0	44,6	38,9	75,59				29,4
353540	Panorama/SP	2,1	15.290,54	1,9	2,8		31,30	100,0	0,0	3,5	
314700	Paracatu/MG			1,1	0,0	0,0	13,89				0,0
353550	Paraguaçu Paulista/SP	1,8	22.205,88	2,4	0,0	47,3	39,41	100,0	0,0	2,9	18,6
353560	Paraibuna/SP	15,5						92,6	7,4		

TABELA In01 - INDICADORES GERAIS

ANO DE
REFERÊNCIA
2010

Município	Taxa de empregados por habitante urbano	Despesa por empregado	Incidência de despesas com RSU na Prefeitura	Incidência de despesas com empr. contratadas	Autosuficiência financeira	Despesa per capita com RSU	Incidência de empregados próprios	Incidência de empreg. de empr. contrat. no total de empreg. no manejo	Incidência de empreg. admin. no total de empreg. no manejo	Receita arrecadada percapita com serviços de manejo	
Código Nome/UF	empreg./1000hab.	R\$/empregado	%	%	%	R\$/habitante	%	%	%	R\$/habitante	
Região Sudeste	I001	I002	I003	I004	I005	I006	I007	I008	I010	I011	
314730 Paraisópolis/MG	2,1	11.743,46	1,7	0,0	62,6	24,13	100,0	0,0	6,1	15,1	
353590 Paranapuã/SP	8,5	8.526,09	6,4	0,0	7,5	72,85	100,0	0,0		5,5	
353625 Parisi/SP			1,9	4,9	27,0	77,01				20,8	
314750 Passabém/MG	11,9	11.534,25	2,8	0,0	0,0	136,77	100,0	0,0	0,0	0,0	
314790 Passos/MG	1,6	28.174,22	4,5	100,0		43,86	0,0	100,0	1,9		
314800 Patos de Minas/MG	2,1	23.884,09	4,5	94,2	10,6	51,05	15,4	84,6	4,4	5,4	
330385 Paty do Alferes/RJ	11,0	9.832,36	4,5	25,6	6,1	108,45	84,4	15,6	4,9	6,6	
353640 Paulicéia/SP	4,2	12.452,70	2,0	3,0	0,0	51,98	100,0	0,0	9,1	0,0	
353650 Paulínia/SP	5,5	18.487,18	1,1	97,1	6.903,9	100,69	3,4	96,6	6,9	6.951,7	
314840 Paulistas/MG			89,7	0,0	0,0	48,68				0,0	
353660 Paulo de Faria/SP	2,8						100,0	0,0	4,6	0,0	
314850 Pavao/MG	4,8	8.352,00		0,0		40,12	100,0	0,0			
353670 Pederneiras/SP	4,0	40.050,24	9,8	0,0	0,0	158,78	100,0	0,0	6,5	0,0	
314890 Pedra do Indaia/MG	5,9	5.070,24	0,8	0,0	0,0	29,64	100,0	0,0	8,3	0,0	
314900 Pedra Dourada/MG	5,4	52.918,66	4,9	0,0	0,0	284,73	100,0	0,0	14,3	0,0	
314910 Pedralva/MG			1,5	0,0	12,5	37,24				4,7	
353690 Pedranópolis/SP	6,3	0,00	0,0			0,00	100,0	0,0	10,0	7,2	
353710 Pedreira/SP	2,3	44.093,35	6,2	23,6	0,0	102,72	42,7	57,3	0,0	0,0	
353715 Pedrinhas Paulista/SP	6,9	9.974,95	1,7	2,8	15,3	68,38	100,0	0,0		10,5	
353730 Penápolis/SP	3,2	19.235,61	3,7	0,0	78,6	61,27	100,0	0,0	1,1	48,1	
314950 Pequeri/MG	13,7	8.083,87	18,1	1,1	0,0	110,89	100,0	0,0	2,5	0,0	
353740 Pereira Barreto/SP	2,9	12.611,38	1,8	0,0	15,9	36,91	100,0	0,0		5,9	
353750 Pereiras/SP	3,8	25.863,16	8,8	16,7	17,5	98,71	100,0	0,0		17,3	
314995 Periquito/MG	6,1	10.765,91	4,7	0,0		65,14	100,0	0,0	6,3		
353760 Peruibe/SP	2,4	60.123,91	7,0	81,8	85,9	144,45	31,7	68,3	7,0	124,1	
315000 Pescador/MG	7,7	1.247,20		0,0	0,0	9,57	100,0	0,0	4,0	0,0	
330390 Petrópolis/RJ	3,4	27.646,46		52,4	213,2	93,27	77,9	22,1	2,1	198,8	
353770 Piacatu/SP	1,9	27.172,55	1,9	0,0	20,1	52,45	100,0	0,0	0,0	10,5	
315015 Piedade de Caratinga/MG	3,5	20.905,34	3,7	100,0	0,0	72,68	12,5	87,5	12,5	0,0	
353780 Piedade/SP	2,3	26.814,16		28,0		60,94	68,5	31,5	1,9		
353790 Pilar do Sul/SP	1,9	1.242,43	0,1	92,6	674,1	2,40	100,0	0,0	5,0	16,2	
315050 Pimenta/MG	4,3	14.813,07	3,4	0,7	5,9	63,99	86,7	13,3		3,8	
353800 Pindamonhangaba/SP			5,4	82,0		90,33					
353810 Pindorama/SP	0,6	42.255,82	1,6	100,0	0,3	26,72	44,4	55,6	11,1	0,1	
315053 Pingo-d'Água/MG											
353820 Pinhalzinho/SP	4,8	8.861,42	1,7	70,7	16,9	42,56	100,0	0,0		7,2	
330395 Pinheiral/RJ	5,6	18.884,21	9,0	0,0	0,8	105,47	100,0	0,0	3,5	0,8	
353860 Piracaia/SP	1,7	40.537,96		96,8	0,0	67,79	9,5	90,5	4,8	0,0	
315060 Piracema/MG	5,3						100,0	0,0		0,0	

TABELA In01 - INDICADORES GERAIS

ANO DE
REFERÊNCIA
2010

Município	Taxa de empregados por habitante urbano	Despesa por empregado	Incidência de despesas com RSU na Prefeitura	Incidência de despesas com empr. contratadas	Autosuficiência financeira	Despesa per capita com RSU	Incidência de empregados próprios	Incidência de empreg. de empr. contrat. no total de empreg. no manejo	Incidência de empreg. admin. no total de empreg. no manejo	Receita arrecadada percapita com serviços de manejo	
Código Nome/UF	empreg./1000hab.	R\$/empregado	%	%	%	R\$/habitante	%	%	%	R\$/habitante	
Região Sudeste	I001	I002	I003	I004	I005	I006	I007	I008	I010	I011	
353870 Piracicaba/SP				100,0		62,98					
330400 Pirai/RJ	4,1	12.972,36	1,1	0,0	30,8	53,54	100,0	0,0	3,5	16,5	
353880 Piraju/SP	4,1	13.118,64	3,6	13,5	0,0	53,29	97,1	2,9	1,9	0,0	
315070 Pirajuba/MG	6,8	10.075,72	1,7	0,0	9,1	68,29	100,0	0,0		6,2	
353900 Pirangi/SP			2,0	4,8	39,8	35,39				14,1	
315090 Piranguçu/MG	4,0	16.688,80	1,5	24,1	5,5	65,93	100,0	0,0	0,0	3,6	
315110 Pirapetinga/MG	7,6	18.049,48	8,2	1,8	0,0	136,83	100,0	0,0	5,8	0,0	
315120 Pirapora/MG	2,0	26.626,21	3,2	50,4	15,1	53,37	75,2	24,8	9,5	8,1	
353930 Pirassununga/SP	1,3	26.247,28	2,0	0,0	41,6	34,74	100,0	0,0	0,0	14,5	
353950 Pitangueiras/SP				0,0	99,9	43,61				43,6	
353970 Platina/SP			1,5	3,8	7,9	45,56				3,6	
353980 Poá/SP			19,6	100,0	26,4	91,08				24,1	
315180 Poços de Caldas/MG	1,1	18.018,29	1,2	34,0	80,4	19,87	90,9	9,2	0,6	16,0	
315200 Pompéu/MG			7,4	1,5	3,9	106,56				4,2	
354010 Pongai/SP	2,4	12.589,48	1,1	4,8	0,0	30,13	100,0	0,0		0,0	
320425 Ponto Belo/ES	7,0	25.600,54	7,4	18,9	0,0	178,67	97,4	2,6	12,8	0,0	
315217 Ponto dos Volantes/MG										0,0	
354040 Populina/SP			3,6	2,1	11,8	100,48				11,9	
354050 Porangaba/SP	6,5	17.411,77	3,3	35,3	8,0	112,61	100,0	0,0		9,0	
330410 Porciúncula/RJ	6,3	1.609,20	0,5	0,0	74,6	10,08	100,0	0,0		7,5	
354060 Porto Feliz/SP	3,3	35.503,70		76,2	0,0	116,63	53,3	46,7	3,7	0,0	
354070 Porto Ferreira/SP										0,0	
315250 Pouso Alegre/MG	3,1	40.217,39	10,8	100,0	0,7	123,76	38,9	61,1	4,9	0,9	
354085 Pracinha/SP	14,6	10.274,25	2,6	1,2	8,5	150,10	100,0	0,0		12,7	
354100 Praia Grande/SP			5,6	63,8		112,23					
315280 Prata/MG	2,7						100,0	0,0	3,9		
354110 Presidente Alves/SP	5,5						100,0	0,0	5,3	9,4	
315310 Presidente Bernardes/MG	12,8	4.975,65	1,5	0,0	0,0	63,64	95,2	4,8	9,5	0,0	
354130 Presidente Epitácio/SP	1,6	66.246,25	8,6	26,4	5,1	104,84	70,5	29,5	4,9	5,3	
354140 Presidente Prudente/SP	1,8	35.959,40	5,3	100,0	127,8	63,65	0,0	100,0		81,3	
354150 Presidente Venceslau/SP	1,0	25.940,14	2,4	0,1	42,4	25,03	100,0	0,0	8,6	10,6	
354160 Promissão/SP	2,8	26.074,79	5,0	12,2	0,0	71,97	100,0	0,0	0,0	0,0	
354170 Quatá/SP	0,9						100,0	0,0	9,1		
330414 Queimados/RJ			8,3	100,0	0,0	6,61				0,0	
315380 Queluzito/MG	14,2	7.461,22	1,6	24,1	3,5	105,71	91,7	8,3	8,3	3,7	
354200 Quintana/SP											
354210 Rafard/SP										0,0	
315400 Raul Soares/MG	2,3						100,0	0,0	2,9	14,5	
354230 Redenção da Serra/SP	3,2	11.054,64	0,9	12,9	12,5	34,97	100,0	0,0	0,0	4,4	

TABELA In01 - INDICADORES GERAIS

ANO DE
REFERÊNCIA
2010

Município	Taxa de empregados por habitante urbano	Despesa por empregado	Incidência de despesas com RSU na Prefeitura	Incidência de despesas com empr. contratadas	Autosuficiência financeira	Despesa per capita com RSU	Incidência de empregados próprios	Incidência de empreg. de empr. contrat. no total de empreg. no manejo	Incidência de empreg. admin. no total de empreg. no manejo	Receita arrecadada percapita com serviços de manejo	
Código Nome/UF	empreg./1000hab.	R\$/empregado	%	%	%	R\$/habitante	%	%	%	R\$/habitante	
Região Sudeste	I001	I002	I003	I004	I005	I006	I007	I008	I010	I011	
354240 Regente Feijó/SP											
354250 Reginópolis/SP	4,1	21.666,67	3,2	2,6	0,0	89,41	94,4	5,6	0,0	0,0	
315420 Resende Costa/MG			1,5	0,0	5,7	19,47				1,1	
315430 Resplendor/MG	5,5	9.347,42		0,7	0,4	51,72	100,0	0,0	2,8	0,2	
315440 Ressaquinha/MG	5,6	5.783,05	1,2	0,0	0,0	32,52	100,0	0,0	5,9	0,0	
354280 Ribeira/SP			0,0	10,3	165,8	5,97				9,9	
354290 Ribeirão Bonito/SP											
354310 Ribeirão Corrente/SP	3,2	8.994,55	1,0	12,7	8,6	29,13	100,0	0,0	0,0	2,5	
354325 Ribeirão Grande/SP										3,9	
354330 Ribeirão Pires/SP											
354340 Ribeirão Preto/SP	0,8	41.495,13	2,1	100,0	20,3	34,07	7,9	92,1	6,1	6,9	
354370 Rincão/SP	1,8	16.508,35	1,2	6,1	65,4	29,27	100,0	0,0	6,7	19,2	
354380 Rinópolis/SP										12,1	
315480 Rio Acima/MG	6,7						0,0	100,0	0,0	1,3	
320435 Rio Bananal/ES	5,0						100,0	0,0	2,9	8,7	
330430 Rio Bonito/RJ										41,9	
354390 Rio Claro/SP	1,5	21.554,87	3,0	93,6		32,74	12,7	87,3	0,0		
330450 Rio das Flores/RJ	6,2	29.837,84	5,0	0,0	8,6	185,27	48,7	51,4	0,0	15,9	
330455 Rio de Janeiro/RJ			6,1	28,3	120,8	107,11				129,4	
315510 Rio do Prado/MG	2,6	9.180,00	9,3	0,0		23,54	100,0	0,0			
315500 Rio Doce/MG	9,1	10.182,87	2,4	97,3	2,1	92,40	80,0	20,0	0,0	2,0	
315530 Rio Manso/MG	5,7						100,0	0,0	0,0	7,1	
320440 Rio Novo do Sul/ES	14,0	1.045,16	0,5	0,0	0,0	14,59	100,0	0,0	2,4	0,0	
315570 Rio Piracicaba/MG				0,0		23,64					
315590 Rio Preto/MG	7,2	10.912,16	4,1	26,2	0,3	78,45	90,6	9,4	6,3	0,2	
354420 Riolândia/SP			3,5	13,8	2,8	86,86				2,4	
354350 Riversul/SP	2,7	12.776,24	1,5	2,2	9,6	34,13	100,0	0,0		3,3	
315620 Rochedo de Minas/MG	7,3	9.900,00	2,1	2,6	0,9	72,41	100,0	0,0		0,6	
315630 Rodeiro/MG			1,2	0,0	15,1	21,46				3,2	
354450 Rubineia/SP										3,5	
315670 Sabará/MG	0,6	32.876,06	2,3	91,4	34,0	18,96	59,2	40,9	14,1	6,4	
354470 Sagres/SP	8,8	12.385,50	2,3	2,4	0,0	108,94	100,0	0,0	18,8	0,0	
354490 Sales Oliveira/SP	1,8	64.615,17	6,5	21,3	9,0	114,79	100,0	0,0	11,8	10,3	
354500 Salesópolis/SP	0,0		2,1	63,2	48,8	55,58				27,1	
315700 Salinas/MG	1,5	22.273,12	2,3	25,7	6,5	32,63	88,9	11,1	2,2	2,1	
315710 Salto da Divisa/MG	11,1	9.180,00	5,2	0,0	0,0	102,20	100,0	0,0	0,0	0,0	
354530 Salto de Pirapora/SP	1,0	30.459,19	1,7	5,4		29,04	100,0	0,0	3,3		
354540 Salto Grande/SP	0,0		0,0			0,00				16,2	
354520 Salto/SP			8,3	75,0	0,0	26,85				0,0	

TABELA In01 - INDICADORES GERAIS

ANO DE
REFERÊNCIA
2010

Município	Taxa de empregados por habitante urbano	Despesa por empregado	Incidência de despesas com RSU na Prefeitura	Incidência de despesas com empr. contratadas	Autosuficiência financeira	Despesa per capita com RSU	Incidência de empregados próprios	Incidência de empreg. de empr. contrat. no total de empreg. no manejo	Incidência de empreg. admin. no total de empreg. no manejo	Receita arrecadada percapita com serviços de manejo	
Código Nome/UF	empreg./1000hab.	R\$/empregado	%	%	%	R\$/habitante	%	%	%	R\$/habitante	
Região Sudeste	I001	I002	I003	I004	I005	I006	I007	I008	I010	I011	
354560 Santa Adélia/SP	2,4	11.422,46	1,3	4,3	0,0	26,96	100,0	0,0	6,3	0,0	
354580 Santa Bárbara d'Oeste/SP			2,2	85,3		24,33					
315720 Santa Bárbara/MG											
354600 Santa Branca/SP			1,6	47,3	56,3	34,02				19,2	
354610 Santa Clara d'Oeste/SP			4,1	2,2	0,7	208,12				1,5	
354620 Santa Cruz da Conceição/SP	7,0	5.263,16	18,2	0,0	0,0	36,93	100,0	0,0		0,0	
354630 Santa Cruz das Palmeiras/SP	1,5	82.719,49	10,0	1,3	0,0	122,65	100,0	0,0	7,0	0,0	
354650 Santa Ernestina/SP	2,1	11.124,54	1,5	9,1	28,8	23,78	100,0	0,0	0,0	6,8	
354670 Santa Gertrudes/SP	2,0	25.607,50	2,4	0,0	17,7	50,25	100,0	0,0	2,4	8,9	
354680 Santa Isabel/SP	1,7	147.090,40	12,4	6,5	0,0	252,64	100,0	0,0		0,0	
320450 Santa Leopoldina/ES			1,6	0,0	2,8	118,60				3,3	
354690 Santa Lúcia/SP			1,6	45,8	9,8	23,48				2,3	
315780 Santa Luzia/MG			2,7	98,6	44,5	25,97				11,6	
354700 Santa Maria da Serra/SP	1,5	11.608,29	0,7	5,1	0,0	17,03	100,0	0,0	0,0	0,0	
330460 Santa Maria Madalena/RJ	13,7	17.685,21	4,7	44,8	3,7	241,49	53,1	46,9	4,9	8,9	
354710 Santa Mercedes/SP			4,2	9,6	0,0	134,66				0,0	
354750 Santa Rita do Passa Quatro/SP										23,0	
315960 Santa Rita do Sapucaí/MG	2,5						100,0	0,0			
354740 Santa Rita d'Oeste/SP	8,5	19.737,42	3,4	2,4	0,0	166,98	100,0	0,0	6,7	0,0	
315980 Santa Vitória/MG	8,6	10.781,25	2,9	78,3	0,0	92,46	8,6	91,4	1,6	0,0	
354720 Santana da Ponte Pensa/SP	6,4	14.879,29	1,7	5,3	21,7	94,95	100,0	0,0	0,0	20,6	
354730 Santana de Parnaíba/SP	0,9	88.154,42	2,5	100,0	54,1	74,53	0,0	100,0	0,0	40,4	
315870 Santana do Garambéu/MG											
354770 Santo Anastácio/SP											
354780 Santo André/SP				100,0	117,9	41,75				49,2	
354790 Santo Antônio da Alegria/SP	3,2	7.700,00	0,9	19,7	2,3	24,74	100,0	0,0	0,0	0,6	
354800 Santo Antônio de Posse/SP	1,5						100,0	0,0	0,0		
315990 Santo Antônio do Amparo/MG			2,0	98,0	3,9	34,64				1,3	
316030 Santo Antônio do Jacinto/MG			8,3	0,0	0,0	47,54				0,0	
354810 Santo Antônio do Jardim/SP	4,0	19.140,00	2,6	38,4	0,0	75,87	100,0	0,0	14,3	0,0	
316040 Santo Antônio do Monte/MG	1,6						100,0	0,0		2,8	
316060 Santo Hipólito/MG	3,6	14.750,00		0,0		52,47	100,0	0,0	0,0		
354840 Santópolis do Aguapeí/SP	1,9	12.000,00	0,7	0,0	19,1	23,23	100,0	0,0	0,0	4,4	
354850 Santos/SP	2,2	83.223,28	8,0	99,7	33,5	181,90	0,4	99,6	2,5	61,0	
354870 São Bernardo do Campo/SP			1,5	98,8	123,3	39,84				49,1	
316090 São Brás do Suaçui/MG	5,8						100,0	0,0			
354880 São Caetano do Sul/SP										154,1	
354890 São Carlos/SP			3,7	91,4	0,0	65,01				0,0	
316095 São Domingos das Dores/MG			9,3	5,0	0,0	41,53				0,0	

TABELA In01 - INDICADORES GERAIS

ANO DE
REFERÊNCIA
2010

Município	Taxa de empregados por habitante urbano	Despesa por empregado	Incidência de despesas com RSU na Prefeitura	Incidência de despesas com empr. contratadas	Autosuficiência financeira	Despesa per capita com RSU	Incidência de empregados próprios	Incidência de empreg. de empr. contrat. no total de empreg. no manejo	Incidência de empreg. admin. no total de empreg. no manejo	Receita arrecadada per capita com serviços de manejo	
Código Nome/UF	empreg./1000hab.	R\$/empregado	%	%	%	R\$/habitante	%	%	%	R\$/habitante	
Região Sudeste	I001	I002	I003	I004	I005	I006	I007	I008	I010	I011	
316105 São Félix de Minas/MG	14,4	9.500,00	3,3	0,0	0,0	136,43	100,0	0,0	3,3	0,0	
316140 São Francisco do Glória/MG	2,9	8.944,44	0,8	0,0	0,0	25,70	100,0	0,0	0,0	0,0	
320470 São Gabriel da Palha/ES	7,3	18.036,66	5,9	66,1	9,2	131,24	52,0	48,0	2,8	12,1	
316160 São Geraldo da Piedade/MG										0,0	
316165 São Geraldo do Baixo/MG	2,5						100,0	0,0			
316170 São Gonçalo do Abaeté/MG			4,1	1,7	0,0	106,37				0,0	
316180 São Gonçalo do Pará/MG	3,3	10.123,08		0,0	14,4	33,07	100,0	0,0		4,8	
316200 São Gonçalo do Sapucaí/MG	1,6	33.165,62	5,0	1,9	9,8	53,76	100,0	0,0		5,3	
330490 São Gonçalo/RJ	0,8	40.262,94	5,6	100,0	0,2	32,85	0,7	99,3	1,5	0,1	
316210 São Gotardo/MG	2,2	1.278,62	13,9	50,3	0,0	2,76	93,9	6,2	6,2	0,0	
354910 São João da Boa Vista/SP			2,9	60,5	0,0	38,24				0,0	
354925 São João de Itacema/SP	2,1	32.934,57	3,3	0,0	9,2	68,05	100,0	0,0	0,0	6,2	
330510 São João de Meriti/RJ	0,5	51.492,94	14,1	100,0	62,7	26,72	74,8	25,2	2,9	16,8	
316250 São João del Rei/MG										115,2	
316280 São João Evangelista/MG			0,0			0,00				0,0	
354940 São Joaquim da Barra/SP	2,5						15,9	84,1	7,1		
316294 São José da Barra/MG	5,3	762,69	0,1	44,5	95,6	4,05	80,8	19,2	7,7	3,9	
354950 São José da Bela Vista/SP										0,0	
316295 São José da Lapa/MG	5,7	18.256,91	0,0	80,7	111,3	104,10	70,8	29,2	6,2	115,8	
330513 São José de Ubá/RJ	8,4	12.533,20	1,7	44,4	0,0	105,19	69,2	30,8	3,9	0,0	
320480 São José do Calçado/ES	4,2	27.013,14	4,8	100,0	1,8	113,23	5,7	94,3	5,7	2,0	
316340 São José do Goiabal/MG			5,7	0,9	0,0	138,09				0,0	
316350 São José do Jacuri/MG			2,0	0,0	1,0	64,10				0,7	
354970 São José do Rio Pardo/SP	1,9						100,0	0,0	5,8		
354980 São José do Rio Preto/SP	0,8	67.147,93	3,4	100,0	0,0	50,43	11,5	88,5	2,8	0,0	
330515 São José do Vale do Rio Preto/RJ	4,1	15.421,62	1,4	0,0	2,3	63,35	100,0	0,0	0,0	1,5	
354990 São José dos Campos/SP			5,3	7,0	9,9	99,51				9,8	
354995 São Lourenço da Serra/SP	3,5	36.805,42	6,3	37,5	6,1	130,22	100,0	0,0	11,1	8,0	
355000 São Luis do Paraitinga/SP	4,7	9.180,00	1,3	0,0	0,0	43,08	100,0	0,0	3,5	0,0	
320490 São Mateus/ES	2,2	56.826,05	9,8	100,0	14,2	125,02	2,7	97,3	3,2	17,7	
316380 São Miguel do Anta/MG			1,9	0,0	7,1	44,85				3,2	
355030 São Paulo/SP	0,4	163.577,18	3,2	100,0	4,5	65,74	5,8	94,2	15,7	3,0	
316390 São Pedro da União/MG										1,8	
355050 São Pedro do Turvo/SP	4,3	10.422,96	1,7	4,3	10,5	44,53	100,0	0,0	4,6	4,7	
355040 São Pedro/SP			1,7	22,5	0,0	25,03				0,0	
320495 São Roque do Canaã/ES	3,2	24.854,86	2,5	0,0	11,0	80,12	100,0	0,0		8,8	
355060 São Roque/SP	0,9						14,5	85,5	4,8		
355080 São Sebastião da Gramma/SP	2,1	15.689,41		2,6	0,0	33,46	100,0	0,0	5,9	0,0	
330530 São Sebastião do Alto/RJ	0,0		0,0			0,00				0,0	

TABELA In01 - INDICADORES GERAIS

ANO DE
REFERÊNCIA
2010

Município	Taxa de empregados por habitante urbano	Despesa por empregado	Incidência de despesas com RSU na Prefeitura	Incidência de despesas com empr. contratadas	Autosuficiência financeira	Despesa per capita com RSU	Incidência de empregados próprios	Incidência de empreg. de empr. contrat. no total de empreg. no manejo	Incidência de empreg. admin. no total de empreg. no manejo	Receita arrecadada percapita com serviços de manejo	
Código Nome/UF	empreg./1000hab.	R\$/empregado	%	%	%	R\$/habitante	%	%	%	R\$/habitante	
Região Sudeste	I001	I002	I003	I004	I005	I006	I007	I008	I010	I011	
316450 São Sebastião do Maranhão/MG				0,0	0,0	44,74				0,0	
316470 São Sebastião do Paraíso/MG										0,0	
316480 São Sebastião do Rio Preto/MG	14,8						100,0	0,0			
355070 São Sebastião/SP											
316500 São Tiago/MG	2,1	19.463,54	3,1	0,0	4,5	41,36	100,0	0,0		1,9	
355100 São Vicente/SP											
316540 Sapucaí-Mirim/MG	6,6						76,0	24,0	4,0	0,0	
316570 Senador Firmino/MG	7,9	10.098,30	3,7	0,0	11,7	79,79	100,0	0,0		9,3	
316600 Senhora de Oliveira/MG	4,9	9.348,12	2,2	0,0	3,0	45,94	100,0	0,0	0,0	1,4	
316640 Seritinga/MG										0,6	
316670 Serra dos Aimorés/MG			2,3	0,0		33,62					
320500 Serra/ES			5,8	100,0	10,1	75,11				7,6	
316690 Serrania/MG	2,3						100,0	0,0	6,7	1,5	
316695 Serranópolis de Minas/MG			2,0	32,0	1,3	100,37				1,4	
316710 Serro/MG			1,9	43,2	3,5	27,78				1,0	
355170 Sertãozinho/SP	3,0	11.625,22	1,7	100,0	109,5	34,95	10,4	89,6	1,8	38,3	
355180 Sete Barras/SP	3,9	13.750,00		64,9		53,54	50,0	50,0	0,0		
316720 Sete Lagoas/MG	1,0	57.057,69	3,8	100,0	7,8	56,80	1,0	99,0	16,8	4,4	
316750 Simão Pereira/MG	5,4						75,0	25,0	0,0		
316760 Simonésia/MG	8,5	12.184,60		27,3		103,03	90,0	10,0	3,3		
355210 Socorro/SP	2,7	20.568,43	2,9	2,3	92,9	56,07	100,0	0,0	4,4	52,1	
316780 Soledade de Minas/MG	3,2	13.988,18	2,4	0,0	11,9	44,63	100,0	0,0		5,3	
355220 Sorocaba/SP	0,9	39.705,05		100,0	114,8	35,76	3,3	96,8	5,4	41,1	
355230 Sud Mennucci/SP			3,1	87,2		88,97					
355240 Sumaré/SP	0,5	43.876,74	3,8	93,4	0,0	21,90	41,2	58,8	9,2	0,0	
355255 Suzanópolis/SP	9,3	13.958,98	3,3	1,7	7,2	129,82	100,0	0,0	4,8	9,3	
355250 Suzano/SP	1,2	25.278,06	2,3	100,0	0,0	29,05	0,0	100,0	5,2	0,0	
355260 Tabapuã/SP	7,9	6.691,42	2,6	0,0	36,0	52,80	100,0	0,0		19,0	
355270 Tabatinga/SP	1,0	12.820,61	0,9	14,0	41,0	12,23	100,0	0,0	25,0	5,0	
355280 Taboão da Serra/SP	1,0	56.254,79	18,9	100,0	121,4	57,28	2,0	98,0	8,4	69,5	
316800 Taiobeiras/MG	3,1	17.205,75	5,8	0,0	0,2	53,55	100,0	0,0	6,4	0,1	
355320 Taiúva/SP			0,0			0,00				27,9	
355330 Tambauí/SP	1,9	10.943,06	1,2	6,0	0,1	20,89	100,0	0,0	7,9	0,0	
316820 Tapirai/MG	9,2						100,0	0,0			
355350 Tapirai/SP			0,8	0,0	59,6	17,86				10,7	
355370 Taquaritinga/SP			1,4	8,7	51,2	17,95				9,2	
355380 Taquarituba/SP	1,9	23.622,38	2,6	0,0	0,0	44,64	100,0	0,0	10,8	0,0	
355400 Tatui/SP	1,6						71,1	28,9	1,8		
355410 Taubaté/SP	2,1	64.183,41		27,5	0,0	132,29	93,6	6,4	4,3	0,0	

TABELA In01 - INDICADORES GERAIS

ANO DE
REFERÊNCIA
2010

Município	Taxa de empregados por habitante urbano	Despesa por empregado	Incidência de despesas com RSU na Prefeitura	Incidência de despesas com empr. contratadas	Autosuficiência financeira	Despesa per capita com RSU	Incidência de empregados próprios	Incidência de empreg. de empr. contrat. no total de empreg. no manejo	Incidência de empreg. admin. no total de empreg. no manejo	Receita arrecadada percapita com serviços de manejo	
Código Nome/UF	empreg./1000hab.	R\$/empregado	%	%	%	R\$/habitante	%	%	%	R\$/habitante	
Região Sudeste	I001	I002	I003	I004	I005	I006	I007	I008	I010	I011	
316850 Teixeira/MG	5,3	7.520,22		1,7		39,46	100,0	0,0			
355430 Teodoro Sampaio/SP			2,2	0,0	0,0	46,43				0,0	
316860 Teófilo Otoni/MG			3,6	70,0	19,5	45,20				8,8	
355440 Terra Roxa/SP	3,1	12.293,28	7,7	4,6	17,7	37,91	100,0	0,0	0,0	6,7	
316900 Tocantins/MG	2,0	3.761,19	0,6	0,0	0,0	7,58	38,5	61,5	3,9	0,0	
355465 Torre de Pedra/SP	5,5	9.480,00	1,4	3,2	1,6	51,63	100,0	0,0	12,5	0,8	
355475 Trabiju/SP											
355480 Tremembé/SP	3,3	10.743,80	13,0	0,0	0,0	35,20	47,1	52,9	4,1	0,0	
316930 Três Corações/MG										10,4	
355490 Três Fronteiras/SP	3,3						100,0	0,0	13,3	4,7	
316935 Três Marias/MG	4,2						100,0	0,0	4,5	0,5	
316950 Tumiritinga/MG			0,0			0,00					
355500 Tupã/SP	1,8	25.172,15	3,2	67,1	60,7	45,03	54,1	45,9	3,7	27,3	
355520 Turiúba/SP	8,2	9.045,70	1,6	2,3	15,2	74,43	84,6	15,4	0,0	11,3	
317000 Ubai/MG	12,7	7.280,41	4,7	1,6	0,0	92,53	100,0	0,0		0,0	
317010 Uberaba/MG	1,3	58.119,03	5,4	78,2	39,5	74,51	41,8	58,2	10,8	29,4	
317020 Uberlândia/MG	2,5	32.891,42	4,6	87,8	19,1	82,28	19,5	80,5	10,7	15,7	
355550 Ubirajara/SP			0,4	0,0		11,22					
317043 União de Minas/MG	7,3	6.303,82		0,0		46,25	100,0	0,0			
355580 Urânia/SP	3,6	12.429,36	3,4	2,2	14,9	45,13	100,0	0,0	3,7	6,7	
355590 Uru/SP	13,9	21.421,28	4,4	0,0	1,8	297,24	100,0	0,0	6,7	5,3	
317047 Uruana de Minas/MG			2,5	0,0	0,0	116,64				0,0	
317052 Urucuia/MG	6,8	4.295,00	1,3	44,6	0,5	29,26	92,9	7,1	4,8	0,2	
355600 Urupês/SP	0,9	31.997,39	1,7	0,0	37,8	28,28	100,0	0,0	0,0	10,7	
330610 Valença/RJ	0,0		8,3	100,0	0,0	5,91				0,0	
355620 Valinhos/SP	3,1	49.272,58	7,4	94,8	37,9	152,73	13,3	86,7	8,6	57,9	
355630 Valparaíso/SP	0,9						0,0	100,0	0,0	0,4	
320503 Vargem Alta/ES	4,8	24.000,00	2,4	0,0	0,0	114,25	100,0	0,0	3,1	0,0	
317060 Vargem Bonita/MG			2,3	0,0		138,15					
355640 Vargem Grande do Sul/SP											
355645 Vargem Grande Paulista/SP											
317070 Varginha/MG	1,6	8.239,79	1,3	0,0	41,8	13,36	69,4	30,6	2,1	5,6	
317075 Varjão de Minas/MG	9,0						97,8	2,2	4,4		
330615 Varre-Sai/RJ											
317080 Várzea da Palma/MG			6,7	22,5	0,0	75,06				0,0	
330620 Vassouras/RJ				13,7		43,75					
317100 Vazante/MG											
320506 Venda Nova do Imigrante/ES										7,1	
317115 Vermelho Novo/MG	9,2						100,0	0,0	11,8	0,0	

TABELA In01 - INDICADORES GERAIS

ANO DE REFERÊNCIA
2010

Município	Taxa de empregados por habitante urbano	Despesa por empregado	Incidência de despesas com RSU na Prefeitura	Incidência de despesas com empr. contratadas	Autosuficiência financeira	Despesa per capita com RSU	Incidência de empregados próprios	Incidência de empreg. de empr. contrat. no total de empreg. no manejo	Incidência de empreg. admin. no total de empreg. no manejo	Receita arrecadada percapita com serviços de manejo	
Código Nome/UF	empreg./1000hab.	R\$/empregado	%	%	%	R\$/habitante	%	%	%	R\$/habitante	
Região Sudeste	I001	I002	I003	I004	I005	I006	I007	I008	I010	I011	
317120 Vespasiano/MG	1,9	0,00	0,0			0,00	100,0	0,0			
320510 Viana/ES											
317130 Viçosa/MG	2,2	18.904,22	4,2	41,3	40,8	41,57	96,0	4,1	0,7	16,9	
320515 Vila Pavão/ES	6,3	7.654,86	0,8	3,9	10,4	48,51	100,0	0,0	15,8	5,0	
355670 Vinhedo/SP	2,3	34.034,58	3,0	100,0	81,0	78,44	0,0	100,0	0,0	63,5	
355680 Viradouro/SP	3,0	10.026,00		63,4	61,6	29,86	40,0	60,0	10,0	18,4	
317170 Virginia/MG	8,4	16.539,39	6,0	1,4	4,3	138,67	100,0	0,0	3,0	5,9	
317190 Virgolândia/MG	4,4						100,0	0,0	6,7	0,0	
317200 Visconde do Rio Branco/MG	4,0	23.269,02	8,1	0,0	3,9	93,43	100,0	0,0	1,6	3,7	
355695 Vitória Brasil/SP	7,7	9.385,08	1,9	0,0	26,7	71,94	100,0	0,0	9,1	19,2	
320530 Vitória/ES	3,1	71.599,22	8,3	95,2	25,1	221,70	15,2	84,8	13,8	55,6	
330630 Volta Redonda/RJ	2,3	27.923,03	6,9	89,5		64,80	6,0	94,0	5,4		
355700 Votorantim/SP	0,7	56.605,63	2,4	31,7	83,3	40,56	82,7	17,3	1,3	33,8	
355710 Votuporanga/SP											
355715 Zacarias/SP	8,7	9.763,46	1,8	3,0	0,0	85,08	100,0	0,0		0,0	

TABELA In02
INDICADORES SOBRE COLETA DE RESÍDUOS SÓLIDOS DOMICILIARES E
PÚBLICOS

TABELA In02 - INDICADORES SOBRE COLETA DE RESÍDUOS SÓLIDOS DOMICILIARES E PÚBLICOS

ANO DE
REFERÊNCIA
2010

Município	Tx. cobertura de coleta RDO relativo a Pop. Total	Tx. cobertura de coleta RDO relativo a Pop. Urbana	Tx de terceirização da coleta	Produtividade média de coletores e motoristas	Tx de motoristas e coletores por habitante urbano	Massa (RDO + RPU) coletada per capita (habitante urbano)	Massa RDO coletada per capita (hab. atendido)	Custo unitário da coleta	Incidência do custo da coleta no custo total do manejo	Incidência de emprego da coleta no total de empregados no manejo	Tx de RCD colet. Pref. sobre (RDO + RPU)	Tx de RPU sobre RDO	Massa[RDO+RPU] col. em rel. à pop. total atendida	Massa RCD em rel. à pop. urbana
Código Nome/UF	%	%	%	kg/(empreg.x dia)	empreg./1000hab.	kg/(hab. x dia)	kg/(hab.x dia)	R\$/t	%	%	%	%	%	%
Região Sudeste	I015	I016	I017	I018	I019	I021	I022	I023	I024	I025	I026	I027	I028	I029
310050 Açucena/MG	46,7	100,0			0,8				40,2	28,6				
350010 Adamantina/SP	96,6	100,0	0,0	1.443,1	0,6	0,8	0,7	47,82	66,2	29,0		2,9	0,8	
350020 Adolfo/SP	89,9	100,0	0,0	664,5	0,9	0,5	0,5			37,5		0,0	0,5	
320010 Afonso Cláudio/ES	65,4	100,0	0,0			1,0							0,8	
310070 Água Comprida/MG	92,3	100,0	0,0	524,0	3,3	1,5	1,1	143,64	58,2	38,5	1,0	9,3	1,2	
350030 Aguai/SP	90,5	100,0	0,0	763,5	0,7	0,4	0,4	332,62	100,0	44,2	0,1	7,5	0,4	0,8
310080 Aguanil/MG	87,4	100,0	0,0	191,7	1,3	0,2		195,00	81,8	100,0	100,0		0,1	
350040 Águas da Prata/SP	81,7	91,6	4,9			0,6	0,6					4,2	0,7	
350055 Águas de Santa Bárbara/SP	76,0	100,0	14,3	639,0	2,1	1,4	1,0			31,0	1,2	40,0	1,4	
350060 Águas de São Pedro/SP	100,0	100,0	0,0	715,7	2,2	1,4	1,4	62,41	35,6	37,5		0,4	1,4	
350070 Agudos/SP	99,9	100,0	0,0	25,6	0,5	0,0	0,0	13.198,67	83,3	21,4	16,7	20,0	0,0	2,4
310110 Aimorés/MG	78,9	100,0	0,0	1.037,5	1,0	0,9		28,27	10,0	10,0	0,2		0,9	1,8
310160 Alfenas/MG	100,0	100,0	93,1		0,0	0,8	0,6	63,49	60,0	0,0	0,0	16,7	0,7	0,2
310180 Alpercatá/MG	100,0	100,0							24,4					
350090 Altair/SP	100,0	100,0			1,3				46,0	36,4				
310200 Alterosa/MG	76,5	100,0												
350100 Altinópolis/SP	92,1	100,0	7,0	1.604,7	0,4	0,7				16,2			0,6	
350110 Alto Alegre/SP	33,1	42,0	54,7		0,0	2,2	4,7	61,15	95,3	0,0		10,0	5,1	
315350 Alto Jequitibá/MG	51,7	100,0	0,0	1.810,4	0,7	1,1		11,86	12,5	13,0			1,1	
320035 Alto Rio Novo/ES	82,0	100,0	0,0			0,8	0,4				23,6	66,8	0,6	
350115 Alumínio/SP	0,5	0,7	100,0	2.884,0	0,7	1,8	247,4			22,7	65,7	1,1	250,1	
350120 Álvares Florence/SP	67,9	100,0	6,1	393,6	1,9	0,7	0,5	324,68	44,5	20,0	228,7	43,9	0,7	
350130 Álvares Machado/SP	90,0	100,0	39,6	739,4	0,7	0,5	0,3	68,36	51,0	32,6		43,3	0,5	
350150 Alvinlândia/SP	95,7	100,0	0,0	171,5	1,1	0,2				60,0	124,2		0,2	
310240 Alvorada de Minas/MG	40,8	100,0			2,1				14,3	20,0				
350160 Americana/SP	100,0	100,0	0,0	1.533,5	0,6	0,8		163,26	64,9	42,4			0,8	
350170 Américo Brasiliense/SP	100,0	100,0	95,0	3.833,9	0,2	0,6	0,5	166,67	61,6	13,6		7,1	0,6	
350190 Amparo/SP	100,0	100,0	3,1			0,8	0,6	81,74	44,9			0,0	0,6	
310260 Andradas/MG	99,2	100,0	0,0	1.996,8	0,8	1,3	1,0	18,33	60,0	42,3		1,9	1,0	
350210 Andradina/SP	93,3	100,0	100,0			0,7	0,6	119,25	70,3			18,5	0,7	
310280 Andrelândia/MG	80,5	100,0	100,0	2.097,2	0,3	0,6		69,11	37,6	11,1	6,1		0,6	
350220 Angatuba/SP	92,0	100,0	18,4	862,9	0,4	0,4	0,3	104,28	57,1	30,4	46,6	0,8	0,3	
330010 Angra dos Reis/RJ	100,0	100,0	100,0			2,2					42,8		2,1	
350230 Anhembí/SP	89,5	100,0	0,0	815,3	0,7	0,5	0,4	67,50	21,2	23,1	38,7	7,4	0,4	
350240 Anhumas/SP	100,0	100,0							26,3					
310290 Antônio Carlos/MG	100,0	100,0	0,0	410,8	0,9	0,3		71,40	32,2	35,0	122,2		0,2	
310310 Antônio Prado de Minas/MG	100,0	100,0	0,0	46,8	7,0	0,3	0,1	1.146,15	100,0	100,0	156,1	41,4	0,2	
350260 Aparecida d'Oeste/SP	81,9	100,0												
350250 Aparecida/SP	100,0	100,0	13,3	943,0	0,9	0,8				56,4			0,8	

TABELA In02 - INDICADORES SOBRE COLETA DE RESÍDUOS SÓLIDOS DOMICILIARES E PÚBLICOS

ANO DE
REFERÊNCIA
2010

Município	Tx. cobertura de coleta RDO relativo a Pop. Total	Tx. cobertura de coleta RDO relativo a Pop. Urbana	Tx de terceirização da coleta	Produtividade média de coletadores e motoristas	Tx de motoristas e coletadores por habitante urbano	Massa (RDO + RPU) coletada per capita (habitante urbano)	Massa RDO coletada per capita (hab. atendido)	Custo unitário da coleta	Incidência do custo da coleta no custo total do manejo	Incidência de emprega da coleta no total de empregados no manejo	Tx de RCD colet. Pref. sobre (RDO + RPU)	Tx de RPU sobre RDO	Massa[RDO+RPU] col. em rel. à pop. total atendida	Massa RCD em rel. à pop. urbana
Código Nome/UF	%	%	%	kg/(empreg.x dia)	empreg./1000hab.	kg/(hab. x dia)	kg/(hab.x dia)	R\$/t	%	%	%	%	%	%
Região Sudeste	I015	I016	I017	I018	I019	I021	I022	I023	I024	I025	I026	I027	I028	I029
350270 Apiaí/SP	100,0	100,0	0,0	363,8	2,2	0,7				100,0	1,3		0,5	13,1
350280 Araçatuba/SP	100,0	100,0			0,7									0,6
350290 Araçoiaba da Serra/SP	96,8	100,0	0,0	2.647,8	0,9	2,1		57,97	74,7	36,2			1,5	
320060 Aracruz/ES	99,3	100,0	100,0			0,9	0,7				136,0	5,6	0,8	433,8
310340 Araçuaí/MG	63,8	98,1	0,0	932,9	0,3	0,3	0,3	505,83	100,0	20,5		0,0	0,3	
310350 Araguari/MG	86,5	92,6	0,0	5.990,4	0,2	0,8	0,9			19,3		0,0	0,9	
350310 Arandu/SP	75,3	100,0	29,4	181,0	3,9	0,6		154,33	56,5	43,9	9,4		0,6	
310360 Arantina/MG	93,2	100,0												
350315 Arapeí/SP	75,2	100,0	0,0		0,0	0,5				0,0			0,5	
310375 Araporã/MG	99,5	100,0	0,0	2.282,1	1,2	2,3		0,01	7,2	14,0	140,0		2,2	
350320 Araraquara/SP	98,5	100,0	100,0			0,7					3,6		0,7	
350330 Araras/SP	97,9	100,0	0,2	1.707,8	0,5	0,7	0,7	82,91	100,0	59,1	169,7	2,1	0,7	667,0
350335 Arco-Íris/SP	68,4	100,0	1,0			0,5	0,4	186,07	37,3		0,4	5,7	0,4	
310420 Arcos/MG	95,8	100,0	10,7	2.650,3	0,3	0,8				26,2	90,0		0,8	
310445 Aricanduva/MG	35,5	100,0	0,0	385,5	1,8	0,6		20,17	15,2	27,3	69,1		0,6	
350380 Artur Nogueira/SP	100,0	100,0	90,3	1.982,6	0,5	0,9	0,7	64,66	51,5	28,6	11,8	10,7	0,8	244,6
350390 Arujá/SP	100,0	100,0	100,0	2.189,0	0,5	1,0		87,79	46,9	26,3			0,9	
350400 Assis/SP	100,0	100,0	30,0	1.451,9	0,3	0,6	0,6	129,74	64,1	26,7		0,1	0,6	
350410 Atibaia/SP	100,0	100,0	94,3	1.965,8	0,5	0,8		208,50	77,7	21,8			0,8	
320070 Atilio Vivacqua/ES	72,2	100,0	0,0	1.916,9	0,8	1,3				13,9			1,2	
350440 Avanhandava/SP	84,5	100,0	0,0			0,4	0,4	70,83	89,2			0,1	0,4	
350460 Bady Bassitt/SP	100,0	100,0	99,9	2.847,8	0,3	0,7	0,7	137,37	63,4	15,4		0,1	0,7	
320080 Baixo Guandu/ES	98,0	100,0	100,0			0,9	0,7	148,63	42,8		27,7	0,1	0,7	355,3
350470 Balbinos/SP	94,4	100,0	0,1	204,0	10,9	1,9		205,61	97,1	92,9	0,1		0,7	
350500 Barão de Antonina/SP	100,0	100,0			3,1									
310540 Barão de Cocais/MG	100,0	100,0			0,9					19,1				
310560 Barbacena/MG	91,5	100,0	0,0	958,5	0,6	0,5				44,7			0,5	
350520 Bari/SP	94,8	100,0	93,6	1.029,7	0,7	0,6	0,5	229,77	99,1	60,0	6,4	20,5	0,6	334,6
350530 Barra Bonita/SP	0,0	0,0	0,0	958,7	0,7	0,6	2.191,8	147,74	98,3	46,2	43,3	0,0	2.192,4	90,4
350535 Barra do Chapéu/SP	85,8	100,0	0,2	345,9	3,9	1,2		121,94	56,9	60,0	0,3		0,4	1,3
310570 Barra Longa/MG	70,2	100,0	0,0	985,1	2,6	2,2	1,0	2,51	41,3	27,3	0,5	23,3	1,2	
330040 Barra Mansa/RJ	99,2	100,0	100,0	1.591,5	0,4	0,6	0,6	79,46	37,2	26,3	22,4	0,0	0,6	85,1
350550 Barretos/SP	100,0	100,0			0,3				35,0	11,1				
310590 Barroso/MG	99,0	100,0	76,9	1.516,0	0,5	0,7	0,5			21,3		30,0	0,7	
350570 Barueri/SP	100,0	100,0	100,0	5.808,9	0,2	1,1		66,47	12,1	13,3	55,0		1,1	
350580 Bastos/SP	86,1	100,0	0,0	5.983,4	0,3	1,5	1,5	39,99	95,1	26,3	41,0	0,0	1,5	
350590 Batatais/SP	88,4	100,0	25,2	2.677,3	0,4	0,9	0,7			31,6		29,8	0,9	
350600 Bauru/SP	100,0	100,0	0,0	1.738,3	0,5	0,7		25,32	53,8	46,8			0,7	
350610 Bebedouro/SP	100,0	100,0			0,7					36,3				

TABELA In02 - INDICADORES SOBRE COLETA DE RESÍDUOS SÓLIDOS DOMICILIARES E PÚBLICOS

ANO DE
REFERÊNCIA
2010

Município	Tx. cobertura de coleta RDO relativo a Pop. Total	Tx. cobertura de coleta RDO relativo a Pop. Urbana	Tx de terceirização da coleta	Produtividade média de coletadores e motoristas	Tx de motoristas e coletadores por habitante urbano	Massa (RDO + RPU) coletada per capita (habitante urbano)	Massa RDO coletada per capita (hab. atendido)	Custo unitário da coleta	Incidência do custo da coleta no custo total do manejo	Incidência de emprega da coleta no total de empregados no manejo	Tx de RCD colet. Pref. sobre (RDO + RPU)	Tx de RPU sobre RDO	Massa[RDO+RPU] col. em rel. à pop. total atendida	Massa RCD em rel. à pop. urbana
Código Nome/UF	%	%	%	kg/(empreg.x dia)	empreg./1000hab.	kg/(hab. x dia)	kg/(hab.x dia)	R\$/t	%	%	%	%	%	%
Região Sudeste	I015	I016	I017	I018	I019	I021	I022	I023	I024	I025	I026	I027	I028	I029
310610 Belmiro Braga/MG	100,0	100,0												
310620 Belo Horizonte/MG	95,0	95,0	84,4			0,8	0,8	108,72	27,5		62,0	6,7	0,8	
310640 Belo Vale/MG	56,0	100,0	0,0	346,1	1,8	0,5		55,78	22,1	15,4	22,2		0,4	
350620 Bento de Abreu/SP	100,0	100,0	0,0	20.766,8	1,2	21,9				27,3	0,0		20,0	
310650 Berilo/MG	39,0	100,0	0,0	101,7	2,8	0,3	0,2			34,4		34,6	0,2	
310660 Bertópolis/MG	60,7	100,0	0,0	76,7	1,1	0,1		683,33	35,7	16,7			0,1	
310670 Betim/MG	99,7	100,0	100,0	2.132,0	0,3	0,5				19,3	111,1		0,5	337,6
310690 Bicas/MG	94,9	100,0	0,0	758,8	0,6	0,4				15,1			0,4	
350640 Bilac/SP	100,0	100,0	0,0	292,9	0,9	0,2				27,3	145,5		0,2	
350650 Birigui/SP	99,1	100,0	0,0			0,8							0,8	
350670 Boa Esperança do Sul/SP	100,0	100,0	0,0			0,6	0,3				17,7	67,9	0,6	
350680 Bocaina/SP	94,5	100,0	0,0	1.358,3	0,7	0,8	0,8	133,09	52,5	21,9	145,2	3,3	0,8	
350690 Bofete/SP	100,0	100,0	0,0	3.838,4	1,1	3,8				43,8	1,9		2,4	
350700 Boituva/SP	95,0	100,0	86,0	2.127,8	0,5	0,9	0,7	85,09	54,0	19,6		16,3	0,9	
330060 Bom Jesus do Itabapoana/RJ	98,1	100,0			0,4				8,2	6,3				
320110 Bom Jesus do Norte/ES	91,8	100,0			0,8				42,0	29,2				
350715 Bom Sucesso de Itararé/SP	100,0	100,0							77,2					
310810 Bonfim/MG	100,0	100,0	0,0			0,3		80,00	100,0				0,1	
310825 Bonito de Minas/MG	20,5	90,0	0,0	153,4	0,5	0,1		766,25	36,0	7,7	20,8		0,1	10,8
350730 Boracéia/SP	100,0	100,0	12,7	881,8	0,8	0,7	0,5	92,90	91,1	100,0		23,4	0,6	
310840 Botelhos/MG	99,6	100,0	27,6	1.150,2	0,6	0,8				10,6	41,4		0,6	
350750 Botucatu/SP	99,7	100,0	100,0	2.257,7	0,4	0,7	0,7	47,07	47,2	32,9	132,4	0,0	0,7	438,5
310890 Brasópolis/MG	100,0	100,0	0,0	1.311,9	1,0	1,1	0,5	5,48	13,7	53,3		20,0	0,6	
350770 Braúna/SP	100,0	100,0	1,7	2.349,2	1,1	2,3				50,0	92,9		2,0	
350780 Brodowski/SP	100,0	100,0	0,0			0,7	0,6					0,0	0,6	
350790 Brotas/SP	100,0	100,0			0,6				72,8	39,3				0,0
310900 Brumadinho/MG	0,0	0,1			0,8				72,0	21,8				
310910 Bueno Brandão/MG	100,0	100,0	0,0	1.679,2	0,5	0,8				17,7	2,5		0,4	
310925 Bugre/MG	88,4	100,0	0,0	314,2	2,0	0,5		10,85	47,6	37,5	10,2		0,2	29,3
350800 Buri/SP	80,2	99,4	0,0			0,4	0,4	305,66	100,0		0,8	4,4	0,4	
350810 Buritama/SP	100,0	100,0	27,4	1.095,4	0,5	0,5		73,24	84,8	25,9			0,5	
310940 Buritizeiro/MG	79,1	90,1			0,3					20,0				
330070 Cabo Frio/RJ	100,0	100,0	100,0	862,6	1,4	1,1	0,7	351,85	97,4	35,1	1,9	10,2	0,8	14,2
350840 Cabreúva/SP	84,7	100,0	0,0		0,0	0,8	0,7	129,64	94,9	0,0		5,3	0,8	
350850 Caçapava/SP	85,5	100,0	100,0	0,0	0,5	0,0		13.635,00	31,7	17,2			0,0	
310960 Cachoeira da Prata/MG	31,4	32,6	0,0		0,0	0,5				0,0			1,4	
310970 Cachoeira de Minas/MG	90,6	100,0	15,8	1.022,4	0,7	0,7	0,4	31,96	100,0	26,3	2,6	46,2	0,5	
350870 Caconde/SP	69,5	100,0			0,7					24,3				
311000 Caeté/MG	100,0	100,0	76,8	2.184,6	0,3	0,5	0,4	122,71	40,4	5,0		30,2	0,5	

TABELA In02 - INDICADORES SOBRE COLETA DE RESÍDUOS SÓLIDOS DOMICILIARES E PÚBLICOS

ANO DE
REFERÊNCIA
2010

Município	Tx. cobertura de coleta RDO relativo a Pop. Total	Tx. cobertura de coleta RDO relativo a Pop. Urbana	Tx de terceirização da coleta	Produtividade média de coletadores e motoristas	Tx de motoristas e coletadores por habitante urbano	Massa (RDO + RPU) coletada per capita (habitante urbano)	Massa RDO coletada per capita (hab. atendido)	Custo unitário da coleta	Incidência do custo da coleta no custo total do manejo	Incidência de emprego da coleta no total de empregados no manejo	Tx de RCD colet. Pref. sobre (RDO + RPU)	Tx de RPU sobre RDO	Massa[RDO+RPU] col. em rel. à pop. total atendida	Massa RCD em rel. à pop. urbana
Código Nome/UF	%	%	%	kg/(empreg.x dia)	empreg./1000hab.	kg/(hab. x dia)	kg/(hab.x dia)	R\$/t	%	%	%	%	%	%
Região Sudeste	I015	I016	I017	I018	I019	I021	I022	I023	I024	I025	I026	I027	I028	I029
350880 Cafelândia/SP	100,0	100,0	0,0			0,1	0,1				33,3	15,4	0,1	
311010 Caiana/MG	75,4	100,0	0,0		0,0	3,1	1,5	0,00	0,0	0,0	0,0	50,0	2,2	
350900 Caieiras/SP	100,0	100,0	100,0	3.180,4	0,3	0,7	0,7	0,00	0,0	48,9		0,0	0,7	
350920 Cajamar/SP	98,0	100,0	100,0			0,8							0,8	
350925 Cajati/SP	100,0	100,0	6,4	833,9	1,0	0,7	0,5			46,5	25,1	0,0	0,5	
350930 Cajobi/SP	100,0	100,0												
350940 Cajuru/SP	0,6	0,7												
311060 Cambui/MG	94,9	100,0	11,2	1.494,1	0,8	1,1	0,8	135,41	91,4	38,6		24,3	1,0	
350950 Campinas/SP	98,2	100,0	99,8	2.948,7	0,4	1,1		80,76	35,2	26,0			1,1	
311120 Campo Belo/MG	96,6	100,0	0,5			0,3	0,3	151,37	54,6			0,0	0,3	
311140 Campo Florido/MG	75,8	100,0	91,7	922,5	0,8	0,6	0,6	117,90	42,3	16,0	6,9	9,1	0,6	
350960 Campo Limpo Paulista/SP	100,0	100,0			0,4					38,5				
350970 Campos do Jordão/SP	100,0	100,0	100,0	1.974,3	0,8	1,3	1,3	145,96	86,9	24,5		0,0	1,3	
330100 Campos dos Goytacazes/RJ	100,0	100,0	100,0	2.230,8	0,4	0,8	0,6			15,7	182,3	14,6	0,7	
311190 Cana Verde/MG	100,0	100,0	0,0			0,2	0,1					35,6	0,2	
311200 Candeias/MG	69,9	100,0			0,7					14,3				
351000 Cândido Mota/SP	100,0	100,0	0,0	953,1	0,8	0,6		137,13	66,4	30,1	100,0		0,6	233,6
330110 Cantagalo/RJ	100,0	100,0			2,1									
351020 Capão Bonito/SP	92,7	100,0	94,4	1.503,5	0,5	0,7	0,6	132,26	78,2	53,1	1,6	0,6	0,6	
311210 Caparaó/MG	38,5	100,0	0,0	383,4	1,5	0,5		76,50	40,0	42,9	53,3		0,5	
351030 Capela do Alto/SP	100,0	100,0	0,0	1.880,5	0,3	0,6		19,48	39,5	55,6	19,6		0,5	46,5
311250 Capim Branco/MG	98,8	100,0			0,6				92,1	100,0				
311260 Capinópolis/MG	93,5	100,0	0,0	383,4	0,4	0,1		347,22	30,1	6,8	100,0		0,1	
311265 Capitão Andrade/MG	72,5	100,0	0,0	439,3	1,1	0,4	0,3			8,9	140,0	25,6	0,4	215,5
351040 Capivari/SP	100,0	100,0	98,1	3.220,5	0,2	0,6	0,6			29,4		3,6	0,6	
311290 Caputira/MG	43,4	100,0	0,0			0,9					37,2		0,9	
311300 Carai/MG	43,3	100,0	0,0	1.597,4	2,8	3,8	2,3	28,24	49,1	32,8	4,8	25,0	2,8	66,7
330093 Carapebus/RJ	100,0	100,0	99,7	1.262,0	0,8	0,8	0,7	10,66		19,5	0,1	0,3	0,7	
351060 Carapicuíba/SP	100,0	100,0	0,0			1,5	1,5				0,0	0,0	1,5	0,0
311350 Carbonita/MG	100,0	100,0			1,6				44,9	33,3				300,5
330115 Cardoso Moreira/RJ	93,0	100,0	0,0	2.492,0	0,7	1,5		11,77	19,4	19,4	170,9		1,1	
351070 Cardoso/SP	93,4	100,0	0,0	777,4	0,6	0,4	0,4	37,73	5,0	15,8	24,0	4,9	0,4	
320130 Cariacica/ES	100,0	100,0	100,0	3.981,0	0,3	1,0	0,9	81,73	72,3	20,2		3,0	0,9	
311370 Carlos Chagas/MG	75,6	100,0	100,0	1.082,7	0,7	0,7	0,5	116,90	38,5	24,3	9,1	11,9	0,6	
311390 Carmo da Cachoeira/MG	89,6	100,0	0,0			0,9	0,6				66,6	14,7	0,7	301,1
311410 Carmo de Minas/MG	76,6	100,0	0,0	618,9	0,9	0,5		104,26	37,0	31,0			0,5	
311440 Carmo do Rio Claro/MG	100,0	100,0	0,0	1.150,2	0,7	0,7	0,5	3,52	12,9	38,5		0,0	0,5	
311450 Carmópolis de Minas/MG	100,0	100,0												
311455 Carneirinho/MG	73,6	100,0	0,0	1.057,5	1,4	1,3		51,84	30,8	25,0	86,5		1,3	

TABELA In02 - INDICADORES SOBRE COLETA DE RESÍDUOS SÓLIDOS DOMICILIARES E PÚBLICOS

ANO DE
REFERÊNCIA
2010

Município	Tx. cobertura de coleta RDO relativo a Pop. Total	Tx. cobertura de coleta RDO relativo a Pop. Urbana	Tx de terceirização da coleta	Produtividade média de coletadores e motoristas	Tx de motoristas e coletadores por habitante urbano	Massa (RDO + RPU) coletada per capita (habitante urbano)	Massa RDO coletada per capita (hab. atendido)	Custo unitário da coleta	Incidência do custo da coleta no custo total do manejo	Incidência de emprega da coleta no total de empregados no manejo	Tx de RCD colet. Pref. sobre (RDO + RPU)	Tx de RPU sobre RDO	Massa[RDO+RPU] col. em rel. à pop. total atendida	Massa RCD em rel. à pop. urbana
Código Nome/UF	%	%	%	kg/(empreg.x dia)	empreg./1000hab.	kg/(hab. x dia)	kg/(hab.x dia)	R\$/t	%	%	%	%	%	%
Região Sudeste	I015	I016	I017	I018	I019	I021	I022	I023	I024	I025	I026	I027	I028	I029
311460 Carrancas/MG	100,0	100,0							43,9					
311470 Carvalhópolis/MG	100,0	100,0	0,0	460,1	1,2	0,5	0,4			30,0	4,4	0,0	0,4	
351080 Casa Branca/SP	100,0	100,0	100,0	731,9	1,0	0,6	0,5			45,8		5,0	0,5	
330130 Casimiro de Abreu/RJ	100,0	100,0	100,0			0,8	0,7	371,12	34,4		27,4	4,3	0,7	
351090 Cássia dos Coqueiros/SP	68,1	100,0	0,0	567,6	1,7	0,8	0,7	88,77	55,8	50,0	33,8	12,7	0,8	
320140 Castelo/ES	80,0	100,0												
351100 Castilho/SP	100,0	100,0	0,0	3.680,5	0,2	0,7		245,01	99,3	25,0	10,4		0,5	33,8
351110 Catanduva/SP	100,0	100,0	100,0	2.799,4	0,5	1,2	1,0			26,6		14,3	1,2	
311535 Catas Altas/MG	0,1	0,1				0,9				11,8				
351120 Catiguá/SP	95,6	100,0	0,0	1.437,7	0,6	0,8	0,5	82,22	69,2	36,4	138,9	38,5	0,7	
311547 Catuti/MG	85,5	100,0	0,0	657,2	2,4	1,3		10,41	7,8	19,4	100,0		0,9	
351130 Cedral/SP	99,2	100,0	0,0			0,1					83,3		0,0	
351140 Cerqueira César/SP	100,0	100,0			0,0									
351150 Cerquilho/SP	97,3	100,0	10,2			0,9	0,8					10,1	0,8	
351160 Cesário Lange/SP	33,0	49,0	100,0			0,1							0,2	
351170 Charqueada/SP	90,7	100,0	21,2	852,0	0,4	0,4	0,4	78,80	73,8	40,0		0,0	0,4	
311630 Cipotânea/MG	46,0	100,0	0,1	583,9	1,3	0,7		68,57	20,8	21,1	9,4		0,7	
311660 Cláudio/MG	98,8	100,0	100,0	9.643,1	0,5	3,9	1,9	0,00	65,5	31,3		71,9	3,2	
351190 Clementina/SP	100,0	100,0												
320150 Colatina/ES	93,8	100,0	0,0	2.446,2	0,5	1,0		68,06	37,8	17,9			0,9	
351200 Colina/SP	100,0	100,0				0,6			17,0	12,8				0,0
330095 Comendador Levy Gasparian/RJ	96,1	100,0	0,0	5,8	0,6	0,0		6.889,88	35,9	11,4	0,0		0,0	0,0
311520 Conceição da Barra de Minas/MG	70,6	100,0	0,0	400,4	1,1	0,4	0,4	227,82	61,5	23,1	110,6	3,3	0,4	
320160 Conceição da Barra/ES	87,8	100,0			0,4					11,1				
311740 Conceição de Ipanema/MG	50,4	100,0	0,0			0,4	0,2				51,0	6,7	0,2	
311770 Conceição do Rio Verde/MG	92,3	100,0	0,0	28,0	1,4	0,0	0,0	467,46	91,6			0,0	0,0	
311790 Congonhal/MG	74,0	100,0	0,0	3.422,8	0,4	1,1	1,0			23,1	15,6	12,6	1,1	
311830 Conselheiro Lafaiete/MG	91,2	95,6	100,0	3.239,6	0,3	0,9	1,0	35,58	49,8	28,4	2,1	1,7	1,0	987,3
311840 Conselheiro Pena/MG	85,4	100,0	0,0	1.185,0	0,6	0,6	0,6	75,97	100,0	84,6		0,0	0,6	
311850 Consolação/MG	100,0	100,0	0,0			0,3							0,2	
311860 Contagem/MG	0,0	0,0	100,0			0,8	4.484,9				30,2	2,9	4.616,2	
311870 Coqueiral/MG	74,6	100,0	0,0			1,1							1,1	
351240 Cordeirópolis/SP	100,0	100,0	68,3			2,5	2,2				0,2	0,5	2,3	8,2
311890 Cordisburgo/MG	86,8	100,0	0,0			1,7	0,2				121,7	597,7	1,4	
311900 Cordislândia/MG	86,3	100,0	0,0	195,5	1,5	0,2				33,3	31,1		0,2	
311910 Corinto/MG	93,7	100,0	0,0			1,2	0,8					49,0	1,1	
351250 Coroados/SP	100,0	100,0	0,0			0,9	0,6					20,0	0,8	
311930 Coromandel/MG	85,7	100,0	0,0	270,7	2,6	0,6	0,5	123,57	47,6	53,3		4,0	0,6	
311940 Coronel Fabriciano/MG	100,0	100,0	38,0	4.081,1	0,4	1,4	0,5	59,35	42,5	24,7	164,7	186,7	1,4	966,8

TABELA In02 - INDICADORES SOBRE COLETA DE RESÍDUOS SÓLIDOS DOMICILIARES E PÚBLICOS

ANO DE
REFERÊNCIA
2010

Município	Tx. cobertura de coleta RDO relativo a Pop. Total	Tx. cobertura de coleta RDO relativo a Pop. Urbana	Tx de terceirização da coleta	Produtividade média de coletadores e motoristas	Tx de motoristas e coletadores por habitante urbano	Massa (RDO + RPU) coletada per capita (habitante urbano)	Massa RDO coletada per capita (hab. atendido)	Custo unitário da coleta	Incidência do custo da coleta no custo total do manejo	Incidência de emprego da coleta no total de empregados no manejo	Tx de RCD colet. Pref. sobre (RDO + RPU)	Tx de RPU sobre RDO	Massa[RDO+RPU] col. em rel. à pop. total atendida	Massa RCD em rel. à pop. urbana
Código Nome/UF	%	%	%	kg/(empreg.x dia)	empreg./1000hab.	kg/(hab. x dia)	kg/(hab.x dia)	R\$/t	%	%	%	%	%	%
Região Sudeste	I015	I016	I017	I018	I019	I021	I022	I023	I024	I025	I026	I027	I028	I029
351260 Coronel Macedo/SP	100,0	100,0												
351270 Corumbataí/SP	59,1	100,0	0,0	639,0	1,4	0,8	0,7	233,33	56,4	13,6	0,0	0,0		0,7
351320 Cristais Paulista/SP	100,0	100,0	8,1	1.738,0	1,1	1,6	1,1	45,10	19,9	20,0	100,0	8,8		1,2
312030 Cristália/MG	100,0	100,0	0,0	63,9	1,3	0,1	0,0			12,5		33,3		0,0
312050 Cristina/MG	76,0	100,0	1,1	981,9	0,5	0,4	0,3	95,64	62,5	25,0	69,5	6,6		0,3
351330 Cruzália/SP	79,3	100,0	27,6	667,4	2,0	1,1	0,7	0,00		16,7	27,6	38,1		1,0
351340 Cruzeiro/SP	99,8	100,0	98,9	3.490,4	0,2	0,5	0,5	138,58				1,2		0,5
351350 Cubatão/SP	100,0	100,0	100,0			0,9	0,8					15,1		0,9
312090 Curvelo/MG	4,6	5,1	2,2	797,4	0,4	0,3				36,2	1,6			5,1
312125 Delta/MG	100,0	100,0	0,0	977,6	0,5	0,4	0,3	144,84	72,9	10,8	1,0	41,7		1,5
351370 Descalvado/SP	91,3	100,0			0,4					17,4				
312140 Desterro de Entre Rios/MG	52,0	100,0	0,0			0,7					252,9			0,6
351380 Diadema/SP	100,0	100,0	100,0	2.563,2	0,4	0,8		71,03	30,5	33,4	27,7			0,8
312180 Dionísio/MG	81,9	100,0	0,0	1.102,2	0,6	0,5	0,5			9,1	72,5	15,0		0,5
351385 Dirce Reis/SP	82,8	100,0			3,9				71,4	33,3				
312200 Divino/MG	64,2	100,0	100,0	12.779,6	0,3	3,1	2,0	55,99	100,0	11,1	1,7	33,3		2,7
351390 Divinolândia/SP	93,6	100,0	0,0			0,4								0,3
312230 Divinópolis/MG	100,0	100,0												
312240 Divisa Nova/MG	100,0	100,0	0,0	553,8	0,6	0,3		73,30	20,1	18,8				0,3
351400 Dobrada/SP	93,9	96,1	0,0			0,6	0,6					0,0		0,6
312270 Dom Silvério/MG	82,5	100,0	0,0	538,3	1,0	0,5	0,3	272,50	77,9	18,2		28,6		0,4
320190 Domingos Martins/ES	49,9	100,0	0,0	726,9	2,7	1,7	0,7	144,28	90,3	25,6		14,2		0,8
312290 Dona Eusébia/MG	89,9	100,0	0,0	180,7	2,7	0,4	0,4	192,59	25,2	35,0	6,1	0,5		9,3
312310 Dolores de Guanhaes/MG	40,6	100,0	0,0	199,4	1,9	0,3		192,56	27,4	14,3	0,8			0,2
312340 Doloresópolis/MG	78,6	100,0	100,0			0,5		241,00	64,6					0,5
351440 Dracena/SP	92,9	100,0	4,6			0,7	0,6	46,62	59,7		2,2	23,2		59,3
330170 Duque de Caxias/RJ	97,8	98,1	100,0	2.429,2	0,5	1,1	0,8	72,90	27,8	25,5	49,0	38,7		1,1
351490 Elias Fausto/SP	100,0	100,0	0,0			0,8		23,99	34,2		7,3			0,6
312360 Elói Mendes/MG	82,7	100,0	2,6	1.359,9	0,6	0,7	0,7	108,12	67,5	36,4	22,9	1,3		446,6
351495 Embaúba/SP	100,0	100,0			1,5					15,8				
351500 Embu/SP	100,0	100,0	97,7			0,7	0,7	131,08	91,0		40,5	0,0		0,7
351515 Engenheiro Coelho/SP	88,1	100,0			0,4					29,4				
312380 Engenheiro Navarro/MG	79,3	100,0	80,0	639,0	1,9	1,0		48,63	46,7	50,0				0,9
330180 Engenheiro Paulo de Frontin/RJ	100,0	100,0	0,0			1,3		1.252,09	66,7		26,3			0,9
312385 Entre Folhas/MG	75,1	100,0	0,0	460,1	1,3	0,5		0,00	0,0	26,3	50,0			138,8
312440 Espírito Santo do Dourado/MG	78,6	100,0												
351518 Espírito Santo do Pinhal/SP	95,0	100,0	5,4	1.318,6	0,6	0,7	0,6	135,42	91,9	44,9	72,9	6,4		590,6
351519 Espírito Santo do Turvo/SP	91,3	100,0	12,5	670,9	0,6	0,4				16,7	1,9			0,3
351530 Estrela do Norte/SP	75,2	95,3	0,0	1.557,5	1,9	2,6	2,1	67,59	52,3	30,8	23,1	25,0		2,7

TABELA In02 - INDICADORES SOBRE COLETA DE RESÍDUOS SÓLIDOS DOMICILIARES E PÚBLICOS

ANO DE
REFERÊNCIA
2010

Município	Tx. cobertura de coleta RDO relativo a Pop. Total	Tx. cobertura de coleta RDO relativo a Pop. Urbana	Tx de terceirização da coleta	Produtividade média de coletadores e motoristas	Tx de motoristas e coletadores por habitante urbano	Massa (RDO + RPU) coletada per capita (habitante urbano)	Massa RDO coletada per capita (hab. atendido)	Custo unitário da coleta	Incidência do custo da coleta no custo total do manejo	Incidência de emprego da coleta no total de empregados no manejo	Tx de RCD colet. Pref. sobre (RDO + RPU)	Tx de RPU sobre RDO	Massa[RDO+RPU] col. em rel. à pop. total atendida	Massa RCD em rel. à pop. urbana
Código Nome/UF	%	%	%	kg/(empreg.x dia)	empreg./1000hab.	kg/(hab. x dia)	kg/(hab.x dia)	R\$/t	%	%	%	%	%	%
Região Sudeste	I015	I016	I017	I018	I019	I021	I022	I023	I024	I025	I026	I027	I028	I029
351520 Estrela d'Oeste/SP	84,4	100,0	0,0	35,1	0,7	0,0		1.787,03	35,2	21,7	90,9		0,0	
312510 Extrema/MG	100,0	100,0	0,0	1.893,5	0,6	0,9		30,54	38,8	22,7			0,9	
312520 Fama/MG	100,0	100,0	0,0			0,8							0,5	
312530 Faria Lemos/MG	77,2	100,0	0,0	193,5	3,0	0,5	0,4			33,3	73,6	14,6	0,5	
351540 Fartura/SP	100,0	100,0			0,5				19,3	20,0				
351560 Fernando Prestes/SP	84,8	100,0	0,0	4.089,5	0,6	2,2	2,2	7,17	67,1	100,0	125,0	0,0	2,2	
351565 Fernão/SP	100,0	100,0	0,0			0,4	0,2				46,2	10,2	0,2	
351570 Ferraz de Vasconcelos/SP	100,0	100,0							79,3					
351590 Floreal/SP	81,5	100,0	1,0	820,0	1,2	0,9		48,28	83,4	33,3	16,7		0,9	
312600 Florestal/MG	90,9	100,0	98,0	587,1	1,5	0,7	0,7	53,87	27,3	25,8	98,0	2,1	0,7	
351600 Flórida Paulista/SP	99,9	100,0			0,6					37,5				
312610 Formiga/MG	100,0	100,0												
312630 Fortaleza de Minas/MG	97,1	100,0	0,0	416,9	1,4	0,5		862,07	84,0	14,3	57,5		0,4	
312640 Fortuna de Minas/MG	99,2	100,0	0,0			3,3	2,2				43,2	0,6	2,3	
351620 Franca/SP	100,0	100,0	100,0	3.665,6	0,2	0,6	0,6			19,6		1,7	0,6	
312650 Francisco Badaró/MG	68,3	100,0												
312660 Francisco Dumont/MG	65,4	99,6	0,0	6,0	2,5	0,0	0,0	200,00	50,0	22,9	33,3	50,0	0,0	
312705 Fronteira dos Vales/MG	64,8	100,0												
312710 Frutal/MG	86,2	100,0	0,0	3.833,9	0,2	0,6				11,5			0,6	
351650 Gabriel Monteiro/SP	100,0	100,0	9,7	347,4	3,5	1,1	0,6	110,57	43,4	34,8	21,5	55,9	0,9	
351660 Gália/SP	100,0	100,0	10,4	726,0	0,8	0,5	0,4	2.074,73	98,0	44,4		0,9	0,4	
312733 Gameleiras/MG	57,6	100,0	0,0	345,1	2,8	0,8		73,49	38,7	57,1			0,4	
351670 Garça/SP	90,9	100,0	100,0	2.183,2	0,3	0,6		167,01	46,5	13,5			0,6	
351680 Gastão Vidigal/SP	89,5	100,0							66,9					
351690 General Salgado/SP	85,1	100,0	6,4			1,0		76,12	61,9		121,7		1,0	
351700 Getulina/SP	15,3	19,8			1,2					66,7				
312735 Glaucilândia/MG	35,3	100,0	0,0	8,5	2,9	0,0		6.196,56	38,5	21,4	12,5		0,0	
351710 Glicério/SP	76,2	100,0			0,9					18,8				
312750 Gonzaga/MG	65,4	100,0	0,0			0,4		143,77	22,1				0,4	
312760 Gouveia/MG	100,0	100,0	0,0	421,7	1,0	0,4	0,2	117,46	71,1	15,7	11,4	14,3	0,3	
312770 Governador Valadares/MG	100,0	100,0	100,0	2.570,5	0,3	0,6	0,6	86,55	52,9	28,4		0,0	0,6	
312780 Grão Mogol/MG	78,8	100,0	0,0			0,3	0,1	569,74	47,3		47,2	51,5	0,1	
320230 Guaçu/ES	100,0	100,0	0,0			0,7	0,4					33,3	0,6	
351720 Guaíçara/SP	90,8	100,0	0,0	1.265,2	1,2	1,3		36,62	28,5	60,0	66,7		1,3	326,8
351730 Guaimbé/SP	89,2	100,0	0,0	145,7	0,8	0,1	0,1			25,0	157,9	35,7	0,1	
312800 Guanhães/MG	100,0	100,0	0,0	2.080,8	0,3	0,5	0,4	21,27	10,6	31,8	92,1	1,8	0,4	165,2
351750 Guapiçu/SP	88,4	100,0	100,0	3.194,9	0,3	0,7		211,95	69,3	16,0			0,7	
351760 Guapiara/SP	99,4	100,0	17,9	191,7	0,7	0,1		116,09	36,8	10,2	0,3		0,1	0,1
351780 Guaraçai/SP	78,8	100,0	100,0			0,0		0,00	0,0		0,0		0,0	

TABELA In02 - INDICADORES SOBRE COLETA DE RESÍDUOS SÓLIDOS DOMICILIARES E PÚBLICOS

ANO DE
REFERÊNCIA
2010

Município	Tx. cobertura de coleta RDO relativo a Pop. Total	Tx. cobertura de coleta RDO relativo a Pop. Urbana	Tx de terceirização da coleta	Produtividade média de coletadores e motoristas	Tx de motoristas e coletadores por habitante urbano	Massa (RDO + RPU) coletada per capita (habitante urbano)	Massa RDO coletada per capita (hab. atendido)	Custo unitário da coleta	Incidência do custo da coleta no custo total do manejo	Incidência de emprego da coleta no total de empregados no manejo	Tx de RCD colet. Pref. sobre (RDO + RPU)	Tx de RPU sobre RDO	Massa[RDO+RPU] col. em rel. à pop. total atendida	Massa RCD em rel. à pop. urbana
Código Nome/UF	%	%	%	kg/(empreg.x dia)	empreg./1000hab.	kg/(hab. x dia)	kg/(hab.x dia)	R\$/t	%	%	%	%	%	%
Região Sudeste	I015	I016	I017	I018	I019	I021	I022	I023	I024	I025	I026	I027	I028	I029
312820 Guaraciaba/MG	68,5	100,0	0,0			1,5	0,6				41,1	25,0	0,7	338,7
312840 Guarani/MG	79,2	100,0	0,0	603,0	0,6	0,3				14,8			0,3	
312850 Guarará/MG	88,7	100,0			1,4				62,7	19,2				
351820 Guararapes/SP	92,5	100,0	100,0	3.012,1	0,3	0,8		51,94	54,2	33,3			0,8	
351830 Guararema/SP	100,0	100,0	0,0	1.023,3	0,9	0,8	0,5	116,55	32,4	12,0		33,3	0,7	
351840 Guaratinguetá/SP	92,8	97,4			0,4				100,0	42,5				406,5
351860 Guariba/SP	99,1	100,0	17,5	1.253,4	0,4	0,5	0,5	116,58	68,5	34,2		0,0	0,5	
351870 Guarujá/SP	99,9	100,0	100,0	3.351,2	0,4	1,2		154,88	80,5	26,1	21,3		1,2	
351880 Guarulhos/SP	100,0	100,0	99,9	2.167,4	0,4	0,8				31,4	6,2		0,8	
351885 Guataporã/SP	100,0	100,0	0,0			0,7		61,95	50,7		0,0		0,5	
312880 Guidoval/MG	72,1	100,0	0,0	4.824,3	1,0	4,0	3,7	17,92	59,8	22,7	16,6	9,0	4,0	
351890 Guzelândia/SP	84,5	100,0			0,8				80,9	16,7				
351900 Hercúlia/SP	91,0	100,0	0,0	1.384,5	0,8	0,9	0,6			33,3	192,3	62,5	0,9	
351907 Hortolândia/SP	100,0	100,0	100,0	2.555,9	0,3	0,6				25,8	0,0		0,6	
351910 Iacanga/SP	100,0	100,0	0,0	610,9	1,0	0,5	0,5	166,20	82,4	29,0	174,3	0,0	0,5	
312950 Ibiá/MG	94,4	100,0	25,0	915,9	0,8	0,8	0,7	64,03	46,7	34,9		1,8	0,7	
351940 Ibirá/SP	100,0	100,0	0,0	487,9	0,7	0,3		422,69	78,2	26,9	0,1		0,3	
312970 Ibiraci/MG	80,4	100,0			0,6				100,0	25,0				14,6
312980 Ibititê/MG	100,0	100,0	0,1			0,5	0,5	50,42	42,6		2,5	5,7	0,5	5,2
351960 Ibitinga/SP	97,9	100,0	100,0	4.132,1	0,3	1,0	0,8			34,9		34,7	1,0	
351970 Ibiúna/SP	98,2	100,0	100,0			1,8							0,6	
320260 Iconha/ES	95,8	100,0	17,2	555,9	2,2	1,1		73,93	40,0	15,4	8,6		0,6	
352000 Igaráçu do Tietê/SP	99,4	100,0	0,0	842,0	0,6	0,4	0,4	78,25	56,8	44,8	73,6	9,8	0,4	111,4
352010 Igarapava/SP	88,6	94,0	100,0	2.482,9	0,3	0,6	0,6	81,75	49,5	13,5	54,8	0,7	0,6	204,8
313010 Igarapé/MG	100,0	100,0	2,5	1.063,1	0,5	0,4	0,4	138,72	66,3	16,9	70,3	0,0	0,4	206,6
330187 Iguaba Grande/RJ	100,0	100,0	99,7	1.009,2	0,9	0,8	0,8			33,9		1,2	0,8	
313040 Ijaci/MG	100,0	100,0	7,7	613,4	0,5	0,3				23,1			0,3	
352044 Ilha Solteira/SP	100,0	100,0			0,6				100,0	30,4				
352040 Ilhabela/SP	100,0	100,0	0,0			1,7	0,8					113,2	1,7	
313050 Ilcinea/MG	100,0	100,0	0,4			1,4	1,1				168,1	0,0	1,1	
352050 Indaiatuba/SP	99,4	100,0	100,0	2.483,9	0,4	0,8		81,15		33,5			0,8	
313080 Ingai/MG	62,0	100,0							100,0					
313110 Inimutaba/MG	70,5	100,0	0,0			0,4	0,3				27,0	37,0	0,4	
352080 Inúbia Paulista/SP	100,0	100,0	0,0		0,0	0,0	0,0	19.234,65	47,3	0,0	50,0	8,3	0,0	
313115 Ipaba/MG	99,9	100,0	0,0	1.331,2	0,4	0,5		67,23	46,2	19,4	38,4		0,4	
313120 Ipanema/MG	87,3	100,0	0,0	1.858,5	0,7	1,1	0,5	48,08	47,1	13,5	25,8	106,5	1,0	
313130 Ipatinga/MG	100,0	100,0	100,0	1.035,8	0,7	1,3				26,9	131,8		1,2	
352100 Iperó/SP	100,0	100,0	0,0	1.395,9	0,6	0,7	0,4	67,07	89,7	30,3		3,8	0,4	
352110 Ipeúna/SP	86,0	100,0	0,0			0,6	0,6	138,82	91,5		63,6	1,9	0,6	

TABELA In02 - INDICADORES SOBRE COLETA DE RESÍDUOS SÓLIDOS DOMICILIARES E PÚBLICOS

ANO DE
REFERÊNCIA
2010

Município	Tx. cobertura de coleta RDO relativo a Pop. Total	Tx. cobertura de coleta RDO relativo a Pop. Urbana	Tx de terceirização da coleta	Produtividade média de coletadores e motoristas	Tx de motoristas e coletadores por habitante urbano	Massa (RDO + RPU) coletada per capita (habitante urbano)	Massa RDO coletada per capita (hab. atendido)	Custo unitário da coleta	Incidência do custo da coleta no custo total do manejo	Incidência de emprego da coleta no total de empregados no manejo	Tx de RCD colet. Pref. sobre (RDO + RPU)	Tx de RPU sobre RDO	Massa[RDO+RPU] col. em rel. à pop. total atendida	Massa RCD em rel. à pop. urbana
Código Nome/UF	%	%	%	kg/(empreg.x dia)	empreg./1000hab.	kg/(hab. x dia)	kg/(hab.x dia)	R\$/t	%	%	%	%	%	%
Região Sudeste	I015	I016	I017	I018	I019	I021	I022	I023	I024	I025	I026	I027	I028	I029
352140 Iracemápolis/SP	100,0	100,0			0,3				100,0	83,3				0,2
352150 Irapuã/SP	89,2	100,0	0,0	1.265,2	0,6	0,7				57,1	5,1			0,7
352170 Itaberá/SP	95,9	100,0	0,0			0,4	0,2	107,75	63,7		60,3	30,0		0,3
313170 Itabira/MG	96,8	100,0	0,0	1.380,7	0,5	0,6	0,6			17,6	89,2	2,0		0,6
313190 Itabirito/MG	100,0	100,0			0,4					33,3				
330190 Itaboraí/RJ	88,9	90,0	81,5			0,7	0,6	117,06	46,5		12,6	28,5		0,8
320270 Itaguaçu/ES	88,8	100,0	0,0			1,0		224,41	50,7		177,3			0,6
330200 Itaguaí/RJ	89,1	93,3	100,0			1,6	1,0					74,3		1,7
313220 Itaguara/MG	90,1	100,0	4,1			0,7					34,1			0,6 810,4
352180 Itai/SP	0,6	0,8	0,1	1.002,7	1,4	1,2	61,5	71,40	68,3	49,1	41,2	142,6		149,2
313230 Itaipé/MG	41,9	100,0	0,0	920,1	1,2	1,0		31,88	39,2	25,0	27,8			1,0
352190 Itajobi/SP	83,4	100,0	0,0			0,8	0,6					48,0		0,8
313240 Itajubá/MG	100,0	100,0	100,0			0,6		155,70	37,9					0,5
330205 Italva/RJ	89,1	100,0			0,0									
313250 Itamarandiba/MG	77,7	100,0												
313290 Itamogi/MG	74,9	100,0	0,0			1,1	0,3	104,00	85,4		75,8	313,3		1,1
313300 Itamonte/MG	96,5	100,0	7,9	662,2	1,1	0,7	0,4	55,33	33,0	33,3	63,2	18,8		0,5 149,8
352210 Itanhaém/SP	95,3	96,2	90,1	1.479,9	1,0	1,3	1,0	105,67	32,8	17,8	23,7	32,8		1,3
313310 Itanhandu/MG	84,1	100,0	8,6	945,7	1,1	1,0	0,8			35,1	3,1	19,3		1,0 14,5
313330 Itaobim/MG	82,7	100,0	0,0			0,6	0,4					28,0		0,5
330210 Itaocara/RJ	100,0	100,0	0,0			0,5		23,87	62,1		160,0			0,4
352220 Itapecerica da Serra/SP	0,2	0,2												
313350 Itapecerica/MG	95,2	100,0	99,2	484,0	1,0	0,5	0,4	100,68	69,8	53,3		0,8		0,4
320280 Itapemirim/ES	100,0	100,0	0,0	1.681,2	1,7	2,5	1,0			21,2		50,0		1,5
352230 Itapetininga/SP	90,7	100,0	0,1	2.517,8	0,3	0,7	0,6	0,00	0,0	20,4	0,0	18,7		0,7 457,8
352240 Itapeva/SP	99,8	100,0	5,1	1.246,0	0,5	0,6		6,92	37,9	40,0	14,6			0,5 389,4
352250 Itapevi/SP	100,0	100,0	0,0	3.099,3	0,3	0,7		214,80	62,1	29,4				0,7
352260 Itapira/SP	100,0	100,0	98,8	1.123,2	0,7	0,7	0,6	94,22	30,5	26,2	121,9	3,2		0,6 440,5
352265 Itapirapuã Paulista/SP	80,2	100,0	0,0	613,4	1,6	0,8		109,89	68,6	50,0	16,7			0,5
352270 Itápolis/SP	90,5	99,8	0,0			0,7	0,7	60,09	64,8			4,8		0,7
352300 Itapura/SP	63,3	79,3	0,0	115,0	1,2	0,1				23,5	100,0			0,1
352310 Itaquaquecetuba/SP	100,0	100,0	97,0	3.373,8	0,2	0,5		208,39	79,6	15,1				0,5
352320 Itararé/SP	94,6	100,0	3,1	1.825,9	0,5	0,7	0,7	22,56	45,1	37,7	32,6	4,2		0,7 493,3
352330 Itariri/SP	74,7	100,0	0,0	747,6	0,8	0,5	0,3	41,70	42,5	38,1	2,7	30,0		0,4
352340 Itatiba/SP	100,0	100,0	100,0	1.578,1	0,6	0,9	0,7			26,4		4,6		0,8
313380 Itaúna/MG	100,0	100,0	1,7	3.325,7	0,3	0,8	0,7	89,94	40,2	19,8	2,3	1,7		0,7 465,3
352360 Itirapina/SP	100,0	100,0			0,6				23,1	25,8				
352390 Itu/SP	100,0	100,0	100,0	2.518,7	0,4	1,0		81,08	24,0	26,4	0,5			0,9 20,8
313420 Ituiutaba/MG	97,6	100,0	100,0	2.012,8	0,3	0,6		78,51	28,5	22,5	111,2			0,6 625,4

TABELA In02 - INDICADORES SOBRE COLETA DE RESÍDUOS SÓLIDOS DOMICILIARES E PÚBLICOS

ANO DE
REFERÊNCIA
2010

Município	Tx. cobertura de coleta RDO relativo a Pop. Total	Tx. cobertura de coleta RDO relativo a Pop. Urbana	Tx de terceirização da coleta	Produtividade média de coletadores e motoristas	Tx de motoristas e coletadores por habitante urbano	Massa (RDO + RPU) coletada per capita (habitante urbano)	Massa RDO coletada per capita (hab. atendido)	Custo unitário da coleta	Incidência do custo da coleta no custo total do manejo	Incidência de emprego da coleta no total de empregados no manejo	Tx de RCD colet. Pref. sobre (RDO + RPU)	Tx de RPU sobre RDO	Massa[RDO+RPU] col. em rel. à pop. total atendida	Massa RCD em rel. à pop. urbana
Código Nome/UF	%	%	%	kg/(empreg.x dia)	empreg./1000hab.	kg/(hab. x dia)	kg/(hab.x dia)	R\$/t	%	%	%	%	%	%
Região Sudeste	I015	I016	I017	I018	I019	I021	I022	I023	I024	I025	I026	I027	I028	I029
352400 Itupeva/SP	100,0	100,0	71,1	1.312,5	1,0	1,1	0,7	19,93	83,6	39,4	4,3	28,8	0,9	658,4
313440 Iturama/MG	100,0	100,0	100,0	1.107,6	0,8	0,8		112,85	35,3	29,4	24,4		0,7	
313450 Itutinga/MG	100,0	100,0	0,0	789,9	1,5	1,0	0,7	145,13	64,8	16,7	36,4	3,0	0,7	
352410 Ituverava/SP	94,1	100,0			0,6					21,3				16,4
352420 Jaborandi/SP	100,0	100,0	0,0	17.329,1	0,2	2,4	0,7	36,20	28,3	2,6	71,9	242,4	2,3	
352430 Jaboticabal/SP	97,1	100,0	67,6	652,9	1,3	0,8	0,5	63,18	31,2	63,3	42,2	47,8	0,8	911,2
352440 Jacarei/SP	99,0	100,0			0,3					17,7				
313470 Jacinto/MG	100,0	100,0	0,0	1.038,3	2,2	1,9		28,25	25,3	25,3	6,0		1,5	
313480 Jacui/MG	100,0	100,0	42,1	1.764,6	0,7	1,0		43,10	32,0	15,8	57,9		0,6	
352470 Jaguariúna/SP	99,8	100,0	100,0	1.725,2	0,6	0,9	0,9			30,5	24,5	4,3	0,9	91,3
352480 Jales/SP	96,2	100,0	98,1	1.872,7	0,5	0,8	0,8			25,9		1,0	0,8	
330227 Japeri/RJ	100,0	100,0												
352510 Jardinópolis/SP	95,9	100,0	0,0	2.284,4	0,3	0,7		73,99	55,3	24,0			0,7	
352520 Jarinu/SP	100,0	100,0												
352530 Jaú/SP	100,0	100,0	83,8	2.224,4	0,4	0,9	0,7	50,40	34,0	30,3		25,6	0,8	
313540 Jeceaba/MG	55,3	100,0	0,0	958,5	1,7	1,4		18,67	62,2	35,7			1,4	
313550 Jequeri/MG	56,7	100,0	0,0	1.437,7	0,6	0,7		87,88	48,1	14,8			0,7	
320310 Jerônimo Monteiro/ES	96,9	100,0												
313610 Joanésia/MG	52,9	100,0	6,5	214,1	2,9	0,6		81,08	23,5		10,7		0,4	
313620 João Monlevade/MG	99,5	100,0	100,0	1.289,1	0,4	0,5	0,5	119,94	64,7	44,8	8,8	0,8	0,5	255,1
320313 João Neiva/ES	100,0	100,0	100,0	166,8	0,7	0,1		3.628,02	58,7	18,0	0,0		0,1	0,0
352560 João Ramalho/SP	85,3	100,0	0,0	905,2	0,9	0,7	0,6			42,9	3,3	4,9	0,7	
313655 José Raydan/MG	48,0	100,0	0,0	332,3	2,6	0,7		71,25	20,2	20,0	140,9		0,5	
313670 Juiz de Fora/MG	99,9	100,0			0,7				28,7	50,3				
352580 Júlio Mesquita/SP	95,1	100,0	0,0	426,0	1,4	0,5	0,4			33,3	60,0	33,3	0,5	
352590 Jundiá/SP	99,2	100,0	100,0	1.914,7	0,6	1,0	0,9			28,4		1,5	0,9	
352610 Juquiá/SP	100,0	100,0	0,0	54,3	0,7	0,0	0,0			25,0		36,0	0,0	
313690 Juruia/MG	100,0	100,0	0,0	1.121,4	1,1	1,1				16,7			0,5	
313710 Lagamar/MG	100,0	100,0	0,0	149,1	2,9	0,4	0,2	290,16	40,6	57,7	14,3	16,7	0,3	
313750 Lagoa Formosa/MG	78,4	100,0	0,0	416,1	0,5	0,2		372,28	92,6	12,7	65,8		0,2	
313760 Lagoa Santa/MG	99,3	100,0	4,1	1.246,0	0,8	0,9	0,7	99,98	38,2	28,4		15,3	0,9	
313780 Lambari/MG	89,6	100,0	0,0	1.038,3	1,1	1,0	0,7	50,00	58,7	40,0		11,1	0,8	
352640 Laranjal Paulista/SP	99,0	100,0	8,8	830,7	0,5	0,4	0,4			30,0		0,0	0,4	
352660 Lavrinhas/SP	100,0	100,0	0,0	0,6	0,8	0,0	0,0	55.530,52		16,7	4.500.000,0	42,9	0,0	
313835 Leme do Prado/MG	82,0	100,0	0,0	777,4	1,7	1,1		75,58	32,1	18,8	35,6		0,5	170,3
352680 Lençóis Paulista/SP	100,0	100,0			0,6				41,1	22,2				
313860 Lima Duarte/MG	100,0	100,0												
313862 Limeira do Oeste/MG	58,7	80,7	0,0	278,3	1,6	0,4				18,2	31,3		0,5	
352690 Limeira/SP	100,0	100,0	100,0	3.046,7	0,2	0,6		67,61	54,9	22,5	71,8		0,6	526,7

TABELA In02 - INDICADORES SOBRE COLETA DE RESÍDUOS SÓLIDOS DOMICILIARES E PÚBLICOS

ANO DE REFERÊNCIA
2010

Município	Tx. cobertura de coleta RDO relativo a Pop. Total	Tx. cobertura de coleta RDO relativo a Pop. Urbana	Tx de terceirização da coleta	Produtividade média de coletadores e motoristas	Tx de motoristas e coletadores por habitante urbano	Massa (RDO + RPU) coletada per capita (habitante urbano)	Massa RDO coletada per capita (hab. atendido)	Custo unitário da coleta	Incidência do custo da coleta no custo total do manejo	Incidência de emprega da coleta no total de empregados no manejo	Tx de RCD colet. Pref. sobre (RDO + RPU)	Tx de RPU sobre RDO	Massa[RDO+RPU] col. em rel. à pop. total atendida	Massa RCD em rel. à pop. urbana
Código Nome/UF	%	%	%	kg/(empreg.x dia)	empreg./1000hab.	kg/(hab. x dia)	kg/(hab.x dia)	R\$/t	%	%	%	%	%	%
Região Sudeste	I015	I016	I017	I018	I019	I021	I022	I023	I024	I025	I026	I027	I028	I029
352700 Lindóia/SP	100,0	100,0	0,0	1.565,5	0,5	0,6		139,09	93,6	60,0				0,6
320320 Linhares/ES	99,7	100,0	100,0	2.124,6	0,4	0,7	0,6			24,5	9,4	2,3		0,6
352710 Lins/SP	99,5	100,0	62,1	5.904,2	0,2	1,1	0,7	37,06	19,3	9,1		61,0		1,1
313865 Lontra/MG	100,0	100,0	0,0	798,7	1,1	0,7				19,4				0,5
352725 Lourdes/SP	100,0	100,0	0,0	230,0	1,7	0,3		108,67	16,9	23,1				0,3
352740 Lucélia/SP	86,6	100,0	0,0			0,2	0,1				37,0	50,0	0,2	63,8
352750 Lucianópolis/SP	79,1	100,0	0,0	661,5	1,7	1,0	1,0			42,9		0,0		1,0
352760 Luis Antônio/SP	91,1	94,4	0,0	4.565,5	0,7	2,9	3,0	21,87	39,8	80,0	0,0	2,8	3,0	733,8
313868 Luislândia/MG	67,0	100,0	2,1	346,7	2,7	0,8		111,31	37,7	32,0	55,3			0,6
352790 Lutécia/SP	79,5	100,0	0,0	139,4	5,1	0,6		487,58	100,0	100,0	50,0			0,6
313880 Luz/MG	90,8	100,0	0,0			1,2	0,8	165,84	98,7		55,6	50,0		1,1
330240 Macaé/RJ	100,0	100,0	79,0	2.520,8	0,8	1,9	1,1	105,32	49,2	23,1	21,9	77,5		1,9
352800 Macatuba/SP	97,7	100,0	48,7	2.549,5	0,5	2,2	2,1	147,27	87,3	24,2	32,8	1,4	2,1	623,7
352810 Macauba/SP	88,3	100,0			0,7					50,0				
330245 Macuco/RJ	100,0	100,0	100,0	762,8	1,7	1,5	1,0	426,47	63,9	15,7	13,3	28,3	1,3	193,7
352830 Magda/SP	82,9	100,0			1,5				94,2	80,0				
352850 Mairiporã/SP	0,1	0,2	0,0	1.863,5	0,4	0,7		117,33	63,1	33,3			456,6	
352860 Manduri/SP	88,7	100,0	43,3	54,3	0,8	0,1	0,1	1.000,00	90,3	42,9	138,9	3,5	0,1	96,4
313930 Manga/MG	69,8	100,0												
330260 Mangaratiba/RJ	100,0	100,0			2,1					19,3				
313940 Manhuaçu/MG	100,0	100,0	0,0	1.442,3	0,7	0,8		20,34	15,6	15,6				0,7
313960 Mantena/MG	100,0	100,0	0,0			0,4	0,2					22,9		0,3
320330 Mantenópolis/ES	100,0	100,0	100,0	1.349,8	0,5	0,5	0,3	212,06	47,5	7,4	42,6	28,0		0,3
352870 Marabá Paulista/SP	83,1	100,0	11,4	372,7	1,4	0,5	0,2			27,3	113,9	14,5		0,3
352880 Maracai/SP	100,0	100,0	2,2			0,4	0,4	126,11	56,0			1,1		0,4
352885 Marapoama/SP	96,2	100,0	1,8	1.380,2	0,5	0,6		246,14	53,0	10,0	0,0			0,5
313990 Maria da Fé/MG	100,0	100,0	0,0	1.006,9	0,7	0,6	0,4	239,03	75,4	28,6	6,6	4,8		0,4
314000 Mariana/MG	97,5	100,0	80,4	1.610,2	0,6	0,8		17,43	16,2	17,9	23,3			0,7
330270 Maricá/RJ	100,0	100,0	100,0	2.327,7	0,4	0,7	0,7	187,17	63,0	20,8		0,2		0,7
320335 Marilândia/ES	91,9	100,0	0,0	836,0	1,1	0,8	0,4	49,87	10,8	9,4	134,5	8,3		0,4
352900 Marília/SP	100,0	100,0	0,6	1.366,7	0,7	0,8	0,7	118,64	55,7	50,6		1,1		0,8
314020 Maripá de Minas/MG	88,4	100,0	0,0	243,7	1,8	0,4	0,3			22,2	74,7	4,5		0,3
352920 Martinópolis/SP	83,9	100,0	13,8	1.895,0	0,4	0,7		22,93	18,5	14,3				0,7
352930 Matão/SP	98,1	100,0	99,6	2.878,3	0,3	0,7	0,7	73,37	22,8	17,5	43,1	0,0		0,7
314070 Mateus Leme/MG	88,5	100,0			0,2				48,2	27,3				350,2
314120 Matutina/MG	100,0	100,0	0,0	613,4	1,9	1,0	0,7			17,2	5,2	0,0		0,7
352940 Mauá/SP	100,0	100,0	88,1	3.472,2	0,3	0,9	0,7	119,64	69,3	27,7	3,9	20,0		0,9
314140 Medina/MG	100,0	100,0			0,3					5,0				
330280 Mendes/RJ	98,8	100,0	0,0	596,7	1,4	0,7	0,7	114,76	39,2	20,2	40,2	3,8		0,7

TABELA In02 - INDICADORES SOBRE COLETA DE RESÍDUOS SÓLIDOS DOMICILIARES E PÚBLICOS

ANO DE
REFERÊNCIA
2010

Município	Tx. cobertura de coleta RDO relativo a Pop. Total	Tx. cobertura de coleta RDO relativo a Pop. Urbana	Tx de terceirização da coleta	Produtividade média de coletadores e motoristas	Tx de motoristas e coletadores por habitante urbano	Massa (RDO + RPU) coletada per capita (habitante urbano)	Massa RDO coletada per capita (hab. atendido)	Custo unitário da coleta	Incidência do custo da coleta no custo total do manejo	Incidência de emprego da coleta no total de empregados no manejo	Tx de RCD colet. Pref. sobre (RDO + RPU)	Tx de RPU sobre RDO	Massa[RDO+RPU] col. em rel. à pop. total atendida	Massa RCD em rel. à pop. urbana
Código Nome/UF	%	%	%	kg/(empreg.x dia)	empreg./1000hab.	kg/(hab. x dia)	kg/(hab.x dia)	R\$/t	%	%	%	%	%	%
Região Sudeste	I015	I016	I017	I018	I019	I021	I022	I023	I024	I025	I026	I027	I028	I029
352960 Meridiano/SP	66,4	95,7	0,7			0,6	0,4				6,9	44,3	0,6	
330285 Mesquita/RJ	100,0	100,0	100,0			0,9	0,7				33,8	32,6	0,9	
352970 Miguelópolis/SP	99,5	100,0	0,0	823,6	0,9	0,7	0,5	203,62	33,0	23,7		36,8	0,6	
314190 Minduri/MG	88,4	100,0	0,0			0,2					6,7		0,2	
353000 Mira Estrela/SP	100,0	100,0	9,2	398,7	2,7	1,0	0,6	142,36	38,8	31,3	125,8	13,9	0,7	
330300 Miracema/RJ	100,0	100,0	0,0			0,8		24,59	100,0		16,4		0,8	
353010 Mirandópolis/SP	100,0	100,0	0,0	1.917,5	0,6	0,9	0,8	38,66	61,6	60,9	142,8	0,0	0,8	496,5
353030 Mirassol/SP	97,4	100,0			0,2				37,3	15,9				41,0
353040 Mirassolandia/SP	100,0	100,0	0,0	798,7	1,2	0,8	0,5			20,0	2,0	25,0	0,6	
353070 Mogi Guaçu/SP	100,0	100,0	3,4	1.400,0	0,7	0,8	0,7			23,2	95,7	3,5	0,7	
353060 Moji das Cruzes/SP	100,0	100,0	100,0	3.275,7	0,3	1,0	0,8	81,52	66,5	30,1		16,6	0,9	
353090 Mombuca/SP	100,0	100,0							83,4					
353110 Mongaguá/SP	100,0	100,0			0,7				56,4	34,1				
314270 Montalvânia/MG	85,1	100,0	0,0			0,2	0,1					27,7	0,2	
320350 Montanha/ES	78,4	100,0	0,0	20,9	1,6	0,0	0,0	13.678,92	82,0	17,3	277,8	44,0	0,0	
353130 Monte Alto/SP	100,0	100,0	0,0	2.396,2	0,4	0,7				41,0	45,0		0,7	
314290 Monte Azul/MG	100,0	100,0												
314310 Monte Carmelo/MG	87,6	100,0	0,0			0,7					124,1		0,7	335,6
353160 Monte Castelo/SP	2,4	3,1												
353180 Monte Mor/SP	100,0	100,0							49,6					
314320 Monte Santo de Minas/MG	100,0	100,0	0,0	2.555,9	0,4	0,9	0,7	31,94	48,7	15,9		12,0	0,7	
314340 Monte Sião/MG	88,3	100,0	0,0	1.725,2	0,6	0,9		19,87	16,0	16,4	14,8		0,8	49,1
353170 Monteiro Lobato/SP	70,3	100,0												
314330 Montes Claros/MG	96,7	100,0	100,0			0,5	0,4	144,85	69,5		97,2	2,9	0,5	
314350 Morada Nova de Minas/MG	96,9	100,0	0,0			1,6					0,2		1,3	
353190 Morro Agudo/SP	95,8	100,0	100,0	1.380,2	0,4	0,4	0,4	206,89	92,8	26,3	110,7	0,0	0,4	
314360 Morro da Garça/MG	61,7	100,0	0,0	251,3	2,0	0,4	0,2	97,25	34,2	30,0	29,7	61,6	0,4	
353200 Morungaba/SP	93,0	100,0												
353205 Motuca/SP	100,0	100,0	2,8			0,7		80,86	41,2				0,5	
320360 Mucurici/ES	63,4	100,0			2,8					19,2				
320380 Muqui/ES	64,6	100,0												
314390 Muriae/MG	92,5	100,0	0,2	1.255,8	0,7	0,8	0,4			36,9		99,7	0,8	
314410 Muzambinho/MG	100,0	100,0	0,0			0,6	0,4					11,0	0,5	
353215 Nantes/SP	100,0	100,0	0,0	27,4	2,9	0,1		1.200,00	71,9	43,8	33,3		0,1	
353220 Naranhã/SP	79,9	100,0	12,8	575,1	1,3	0,7		4,96	23,1	25,0			0,7	
330310 Natividade/RJ	82,3	100,0			0,7				84,0	9,2				
314450 Nazareno/MG	93,0	100,0	0,0			0,4	0,3	134,37	59,4		112,2	6,9	0,3	
314460 Nepomuceno/MG	77,4	100,0												0,0
353260 Nhandeara/SP	82,8	100,0	0,0			0,4	0,3	628,52	86,4		7,8	17,4	0,4	

TABELA In02 - INDICADORES SOBRE COLETA DE RESÍDUOS SÓLIDOS DOMICILIARES E PÚBLICOS

ANO DE REFERÊNCIA
2010

Município	Tx. cobertura de coleta RDO relativo a Pop. Total	Tx. cobertura de coleta RDO relativo a Pop. Urbana	Tx de terceirização da coleta	Produtividade média de coletadores e motoristas	Tx de motoristas e coletadores por habitante urbano	Massa (RDO + RPU) coletada per capita (habitante urbano)	Massa RDO coletada per capita (hab. atendido)	Custo unitário da coleta	Incidência do custo da coleta no custo total do manejo	Incidência de emprega da coleta no total de empregados no manejo	Tx de RCD colet. Pref. sobre (RDO + RPU)	Tx de RPU sobre RDO	Massa[RDO+RPU] col. em rel. à pop. total atendida	Massa RCD em rel. à pop. urbana
Código Nome/UF	%	%	%	kg/(empreg.x dia)	empreg./1000hab.	kg/(hab. x dia)	kg/(hab.x dia)	R\$/t	%	%	%	%	%	%
Região Sudeste	I015	I016	I017	I018	I019	I021	I022	I023	I024	I025	I026	I027	I028	I029
330330 Niterói/RJ	100,0	100,0	98,3	1.913,4	0,6	1,0	0,9	110,29	19,3	11,5		8,3	1,0	
353280 Nova Aliança/SP	82,8	100,0	0,0	1.078,6	0,6	0,6		77,93	91,5	37,5	0,0		0,6	
314467 Nova Belém/MG	36,1	100,0			3,0				19,4	30,8				
353282 Nova Campina/SP	67,6	100,0	22,7	449,4	1,0	0,5	0,5	146,86	71,9	26,1		7,1	0,5	
353284 Nova Canaã Paulista/SP	54,3	100,0	0,0			0,0	0,0				40,0	25,0	0,0	
353286 Nova Castilho/SP	70,7	100,0	0,0			0,6	0,5	284,21	40,2			0,0	0,5	
353290 Nova Europa/SP	100,0	100,0	0,0	1.840,3	0,6	0,9	0,7	25,94	23,9	31,3	183,3	25,0	0,9	612,1
330340 Nova Friburgo/RJ	96,6	100,0	79,1	2.479,8	0,5	1,2	0,8			27,8	17,7	26,4	1,1	84,4
330350 Nova Iguaçu/RJ	100,0	100,0	100,0	4.417,6	0,2	0,6		123,23	59,8	18,3	59,1		0,6	
314480 Nova Lima/MG	97,8	100,0			0,6				32,5	22,3				403,7
353330 Nova Luzitânia/SP	100,0	100,0			1,0		0,6			17,7				
353340 Nova Odessa/SP	100,0	100,0	0,8	2.019,3	0,6	1,0	1,0	104,78	77,4	24,8		6,7	1,0	
313660 Nova União/MG	96,9	100,0	0,0			1,0	0,0						0,5	
353325 Novais/SP	100,0	100,0	0,0	1.571,9	0,5	0,6	0,5	93,99	85,8	100,0	48,8	17,1	0,6	
314530 Novo Cruzeiro/MG	43,9	100,0	65,9	421,1	1,0	0,3	0,1	114,57	37,8	26,3	200,3	149,6	0,3	
353350 Novo Horizonte/SP	100,0	100,0							96,6					
353390 Olímpia/SP	100,0	100,0	94,7	3.613,2	0,3	0,8	0,7	150,56	83,3	20,7		5,6	0,7	
314550 Olímpio Noronha/MG	89,4	100,0	0,0			0,2							0,2	
314570 Oliveira Fortes/MG	55,4	100,0	0,0			2,3					10,0		2,3	
314560 Oliveira/MG	98,0	100,0	50,6	61,3	0,3	0,0	0,0			15,2	22,7	5,4	0,0	6,2
353400 Onda Verde/SP	100,0	100,0	4,0	1.278,0	1,0	1,1	0,6	256,65	84,5	25,0	96,0	47,1	0,9	
314587 Orizânia/MG	30,4	100,0	0,0		0,0	1,8		0,00	0,0	0,0			1,8	
353430 Orlândia/SP	100,0	100,0			0,3					6,4				
353440 Osasco/SP	100,0	100,0			0,3					49,9				
353470 Ourinhos/SP	100,0	100,0			0,8				81,7	53,0				
314590 Ouro Branco/MG	100,0	100,0	9,9	3.140,4	0,5	1,3	0,9			12,3	50,4	30,6	1,2	
314600 Ouro Fino/MG	91,8	100,0	0,0			0,0	0,0					33,3	0,0	
314610 Ouro Preto/MG	100,0	100,0	78,8	606,5	1,0	0,6	0,5	172,77	39,1	29,2		0,6	0,5	
353475 Ouroeste/SP	99,9	100,0	0,9			3,2					78,9		2,9	
353490 Pacaembu/SP	89,5	100,0	1,7			0,5	0,4	107,15	97,4			13,1	0,4	
314630 Padre Paraíso/MG	61,1	100,0												
314655 Pai Pedro/MG	1,6	5,7	0,0	14,2	2,3	0,0	0,5			33,3	14,6	0,0	0,5	
314650 Pains/MG	91,6	100,0	6,3	2.147,0	0,5	0,9	0,6	34,03	22,9	11,5	67,0	36,6	0,8	
353520 Palmeira d'Oeste/SP	75,8	100,0												
353530 Palmital/SP	91,7	100,0	50,4	2.705,9	0,7	1,7	0,9	67,70	55,4	34,2	0,8	96,5	1,7	
353540 Panorama/SP	97,1	100,0	0,0	1.749,2	0,4	0,6	0,5	40,14	29,7	20,7		20,0	0,6	
314700 Paracatu/MG	100,0	100,0	3,5		0,0	0,7	0,5	20,64	38,8	0,0	0,0	18,4	0,6	0,0
353550 Paraguaçu Paulista/SP	100,0	100,0	1,9	800,1	0,6	0,4		123,51	48,0	33,8	17,0		0,4	164,9
353560 Paraibuna/SP	99,9	100,0	0,0			2,1							0,6	

TABELA In02 - INDICADORES SOBRE COLETA DE RESÍDUOS SÓLIDOS DOMICILIARES E PÚBLICOS

ANO DE
REFERÊNCIA
2010

Município	Tx. cobertura de coleta RDO relativo a Pop. Total	Tx. cobertura de coleta RDO relativo a Pop. Urbana	Tx de terceirização da coleta	Produtividade média de coletadores e motoristas	Tx de motoristas e coletadores por habitante urbano	Massa (RDO + RPU) coletada per capita (habitante urbano)	Massa RDO coletada per capita (hab. atendido)	Custo unitário da coleta	Incidência do custo da coleta no custo total do manejo	Incidência de emprega da coleta no total de empregados no manejo	Tx de RCD colet. Pref. sobre (RDO + RPU)	Tx de RPU sobre RDO	Massa[RDO+RPU] col. em rel. à pop. total atendida	Massa RCD em rel. à pop. urbana
Código Nome/UF	%	%	%	kg/(empreg.x dia)	empreg./1000hab.	kg/(hab. x dia)	kg/(hab.x dia)	R\$/t	%	%	%	%	%	%
Região Sudeste	I015	I016	I017	I018	I019	I021	I022	I023	I024	I025	I026	I027	I028	I029
314730 Paraisópolis/MG	93,1	100,0	0,0	855,6	0,7	0,5	0,4	71,98	54,7	33,3	40,7	2,3	0,5	
353590 Paranapuã/SP	100,0	100,0	0,0			0,3		444,70	56,7		31,8		0,2	
353625 Parisi/SP	80,8	100,0	0,0	702,9	3,0	1,8				71,4	31,8		1,8	
314750 Passabém/MG	57,2	99,9	0,0	609,2	3,0	1,6	1,5	58,64	24,2	25,0	62,9	4,8	1,6	
314790 Passos/MG	100,0	100,0	100,0	3.248,1	0,2	0,7	0,6	63,50	35,0	15,3		0,0	0,6	
314800 Patos de Minas/MG	97,9	100,0	100,0	1.927,9	0,4	0,6				17,6	49,7		0,6	676,4
330385 Paty do Alferes/RJ	97,8	100,0	0,0	1.554,9	0,8	1,1	0,8	63,13	22,9	7,3	0,0	0,0	0,8	
353640 Paulicéia/SP	83,1	100,0	0,0	559,1	1,9	0,9	0,9			45,5	0,0	0,0	0,9	0,0
353650 Paulínia/SP	100,0	100,0	100,0	2.043,2	0,3	0,6		103,91	22,5	6,3	40,2		0,6	184,2
314840 Paulistas/MG	44,7	95,5	0,0	2.396,2	1,7	3,6		21,00	56,2	16,0	2,2		3,7	
353660 Paulo de Faria/SP	90,2	100,0	0,0	6.025,0	0,8	4,0				27,3	0,9		4,0	
314850 Pavao/MG	91,9	100,0	0,0	487,0	1,7	0,7	0,4	122,45	80,5	36,0	3,5	12,3	0,5	
353670 Pederneiras/SP	93,0	100,0	0,0	952,3	0,8	0,7	0,6	351,48	53,0	20,3	0,0	5,5	0,7	0,8
314890 Pedra do Indaia/MG	100,0	100,0	27,8	142,4	3,4	0,6				58,3			0,3	
314900 Pedra Dourada/MG	59,3	100,0			1,5					28,6				
314910 Pedralva/MG	87,7	100,0	0,0	545,3	1,1	0,5	0,3	60,83	30,1	35,3	117,2	10,8	0,3	
353690 Pedranópolis/SP	76,6	100,0	0,0	457,9	1,9	0,7	0,6	0,00		30,0	116,3	7,5	0,6	
353710 Pedreira/SP	100,0	100,0	6,2	2.142,8	0,4	0,8	0,7	216,07	62,1	17,7	0,8	11,0	0,8	
353715 Pedrinhas Paulista/SP	100,0	100,0	0,0			0,9	0,3	204,69	97,2		37,3	147,7	0,8	
353730 Penápolis/SP	100,0	100,0	11,9	362,6	1,9	0,7	0,6	119,52	48,6	60,7	71,1	18,7	0,7	473,7
314950 Pequeri/MG	100,0	100,0	0,0	433,2	1,4	0,5	0,5	66,10	11,1	10,0	0,4	0,4	0,5	0,6
353740 Pereira Barreto/SP	93,0	100,0	0,0			0,4	0,4					0,0	0,4	
353750 Pereiras/SP	100,0	100,0	8,9			1,0	0,7	27,64	10,7		2,6	1,9	0,7	
314995 Periquito/MG	100,0	100,0	0,0	307,5	0,8	0,2		611,95	68,4	12,5			0,2	
353760 Peruíbe/SP	100,0	100,0	98,2	2.972,4	0,6	1,6	1,6	92,32	38,3	26,8		1,9	1,6	
315000 Pescador/MG	100,0	100,0	0,0	230,0	1,2	0,2		12,36	11,4	16,0	8,3		0,2	
330390 Petrópolis/RJ	94,5	99,5	64,7	1.581,5	0,9	1,2	1,1	135,20	61,5	25,3	43,0	8,5	1,2	237,9
353770 Piacatu/SP	99,1	100,0	0,0	986,2	0,6	0,5		112,07	42,4	33,3	0,0		0,5	
315015 Piedade de Caratinga/MG	100,0	100,0	100,0	517,6	0,9	0,4	0,3	516,18	100,0	25,0		0,0	0,3	
353780 Piedade/SP	95,4	100,0	2,3	1.718,6	1,2	1,8	0,9	65,35	72,0	53,7	0,1	0,0	0,9	
353790 Pilar do Sul/SP	100,0	100,0	15,3	709,3	0,5	0,4	0,3	1,40	7,4	25,0	0,1	0,0	0,3	0,1
315050 Pimenta/MG	94,0	100,0	0,0			1,8		70,07	71,0		97,3		1,6	630,6
353800 Pindamonhangaba/SP	100,0	100,0	88,3	4.888,2	0,2	0,7	0,6	195,87	56,3	17,1	42,4	13,3	0,7	306,2
353810 Pindorama/SP	100,0	100,0			0,4				94,3	55,6				
315053 Pingo-d'Água/MG	100,0	100,0	0,0			0,2	0,2					0,0	0,2	
353820 Pinhalzinho/SP	100,0	100,0							64,4					
330395 Pinheiral/RJ	100,0	100,0	0,0	1.516,0	0,6	0,8	0,6	136,99	36,2	10,5		13,0	0,7	
353860 Piracaia/SP	100,0	100,0	90,0	94,0	0,7	0,1		824,58	24,2	40,5	1,0		0,1	6,1
315060 Piracema/MG	47,3	100,0												362,5

TABELA In02 - INDICADORES SOBRE COLETA DE RESÍDUOS SÓLIDOS DOMICILIARES E PÚBLICOS

ANO DE
REFERÊNCIA
2010

Município	Tx. cobertura de coleta RDO relativo a Pop. Total	Tx. cobertura de coleta RDO relativo a Pop. Urbana	Tx de terceirização da coleta	Produtividade média de coletadores e motoristas	Tx de motoristas e coletadores por habitante urbano	Massa (RDO + RPU) coletada per capita (habitante urbano)	Massa RDO coletada per capita (hab. atendido)	Custo unitário da coleta	Incidência do custo da coleta no custo total do manejo	Incidência de emprego da coleta no total de empregados no manejo	Tx de RCD colet. Pref. sobre (RDO + RPU)	Tx de RPU sobre RDO	Massa[RDO+RPU] col. em rel. à pop. total atendida	Massa RCD em rel. à pop. urbana
Código Nome/UF	%	%	%	kg/(empreg.x dia)	empreg./1000hab.	kg/(hab. x dia)	kg/(hab.x dia)	R\$/t	%	%	%	%	%	%
Região Sudeste	I015	I016	I017	I018	I019	I021	I022	I023	I024	I025	I026	I027	I028	I029
353870 Piracicaba/SP	100,0	100,0	100,0	1.150,5	0,8	0,8		150,93	69,0	49,1	3,1		0,8	36,2
330400 Pirai/RJ	100,0	100,0	0,0	1.177,5	1,0	1,0	0,7	28,27	19,6	24,4		24,0	0,8	
353880 Piraju/SP	93,4	100,0	0,0	645,3	1,2	0,7		147,91	65,7	28,9	146,4		0,6	
315070 Pirajuba/MG	88,7	100,0	0,0			0,4					55,4		0,4	
353900 Pirangi/SP	100,0	100,0	0,0	984,4	0,8	0,7	0,6	58,72	42,9		44,6	7,2	0,6	
315090 Pirangaçu/MG	32,5	95,9	6,9	381,6	2,3	0,8		196,85	86,5	57,1	21,4		0,8	
315110 Pirapetinga/MG	87,8	100,0			0,9				73,1	11,6				0,0
315120 Pirapora/MG	98,1	100,0	23,5	1.990,0	0,4	0,9		77,17	40,9	20,0	49,1		0,9	160,3
353930 Pirassununga/SP	91,6	100,0	0,0	6,6	0,4	0,0	0,0	23.107,38	58,0	31,8		1,8	0,0	
353950 Pitangueiras/SP	100,0	100,0	0,0	2.105,7	0,3	0,5	0,5	213,69	95,1	50,0		0,0	0,5	
353970 Platina/SP	84,9	100,0	0,0			0,0	0,0	3.060,00	32,1			9,1	0,0	
353980 Poá/SP	100,0	100,0	100,0	5.951,9	0,2	1,2	1,2	150,58	72,4	9,8		1,0	1,2	
315180 Poços de Caldas/MG	100,0	100,0	25,6	1.921,0	0,5	0,8	0,8	44,85	69,5	45,7		7,3	0,8	
315200 Pompeu/MG	100,0	100,0	1,3			0,6	0,5	66,39	13,8			0,1	0,5	
354010 Pongai/SP	97,9	100,0	24,7			0,5	0,4	111,51	64,5		15,1	4,9	0,4	
320425 Ponto Belo/ES	81,6	100,0	0,0	595,1	1,4	0,7	0,7	237,73	35,5	20,5	51,7	6,4	0,7	
315217 Ponto dos Volantes/MG	100,0	100,0												
354040 Populina/SP	95,0	100,0	0,0	1.789,1	0,9	1,4		34,17	16,7	13,6	2,1		1,2	
354050 Porangaba/SP	85,2	100,0	0,0	71,9	2,0	0,1	0,1	715,14	28,4	30,8		50,0	0,1	
330410 Porciúncula/RJ	90,0	100,0	0,0			3,0	1,5				240,0	66,7	2,6	
354060 Porto Feliz/SP	100,0	100,0	84,4	1.202,8	0,8	0,9				25,2			0,7	
354070 Porto Ferreira/SP	100,0	100,0												
315250 Pouso Alegre/MG	100,0	100,0	100,0	1.380,2	0,5	0,6				17,7			0,6	
354085 Pracinha/SP	100,0	100,0	0,0			2,1		80,29	40,8		76,7		1,0	
354100 Praia Grande/SP	100,0	100,0	83,7	3.445,5	0,4	1,1	0,9	76,33	26,0	22,2		19,4	1,1	
315280 Prata/MG	75,1	100,0	0,0	1.557,5	0,4	0,6				15,4			0,6	
354110 Presidente Alves/SP	83,2	100,0	13,0	15,3	1,5	0,0				26,3	36,2		0,0	
315310 Presidente Bernardes/MG	40,4	100,0	0,0	173,3	2,4	0,4		276,50	57,4	19,1			0,3	
354130 Presidente Epitácio/SP	94,2	100,0	19,5	2.069,6	0,5	0,9	0,8	226,86	73,6	29,5		11,1	0,9	
354140 Presidente Prudente/SP	100,0	100,0	100,0			1,0	1,0	55,86	32,4			0,0	1,0	
354150 Presidente Venceslau/SP	100,0	100,0	0,3	2.428,7	0,3	0,7	0,6	99,17	99,9	34,3	0,7	9,6	0,7	5,7
354160 Promissão/SP	100,0	100,0	100,0	480,9	0,5	0,2	0,2	450,15	50,1	19,3		0,0	0,2	
354170 Quatá/SP	100,0	100,0	7,4	2.699,7	0,3	0,8	0,7			36,4	169,9	15,9	0,8	724,3
330414 Queimados/RJ	99,0	99,0	100,0	1.493,6	0,5	0,6	0,6	18,43	63,4	38,1	30,7	0,0	0,6	
315380 Queluzito/MG	55,8	100,0			3,5				62,7	25,0				
354200 Quintana/SP	100,0	100,0												
354210 Rafard/SP	99,1	100,0	0,0			0,1					115,4		0,1	
315400 Raul Soares/MG	100,0	100,0			0,0					0,0				
354230 Redenção da Serra/SP	72,6	100,0			1,4				50,4	42,9				

TABELA In02 - INDICADORES SOBRE COLETA DE RESÍDUOS SÓLIDOS DOMICILIARES E PÚBLICOS

ANO DE
REFERÊNCIA
2010

Município	Tx. cobertura de coleta RDO relativo a Pop. Total	Tx. cobertura de coleta RDO relativo a Pop. Urbana	Tx de terceirização da coleta	Produtividade média de coletadores e motoristas	Tx de motoristas e coletadores por habitante urbano	Massa (RDO + RPU) coletada per capita (hab. habitante urbano)	Massa RDO coletada per capita (hab. atendido)	Custo unitário da coleta	Incidência do custo da coleta no custo total do manejo	Incidência de emprego da coleta no total de empregados no manejo	Tx de RCD colet. Pref. sobre (RDO + RPU)	Tx de RPU sobre RDO	Massa[RDO+RPU] col. em rel. à pop. total atendida	Massa RCD em rel. à pop. urbana
Código Nome/UF	%	%	%	kg/(empreg.x dia)	empreg./1000hab.	kg/(hab. x dia)	kg/(hab.x dia)	R\$/t	%	%	%	%	%	%
Região Sudeste	I015	I016	I017	I018	I019	I021	I022	I023	I024	I025	I026	I027	I028	I029
354240 Regente Feijó/SP	97,5	100,0												
354250 Reginópolis/SP	100,0	100,0	0,1	1.790,7	1,4	2,1	0,8	59,47	51,3	33,3	21,4	55,5	1,3	
315420 Resende Costa/MG	98,0	100,0	3,5	2.780,4	0,5	1,1	0,9	30,62	62,4	36,4	33,3	0,7	0,9	
315430 Resplendor/MG	88,7	100,0	5,3	816,3	0,9	0,7		120,36	58,7	16,9	2,2		0,6	
315440 Ressaquinha/MG	74,7	100,0	0,0	174,9	1,3	0,2	0,1			23,5	9,1	20,1	0,2	
354280 Ribeira/SP	100,0	100,0	0,0			0,8	0,3	18,09	89,7			0,0	0,3	
354290 Ribeirão Bonito/SP	100,0	100,0												
354310 Ribeirão Corrente/SP	100,0	100,0	0,0	2.147,0	0,9	1,6		10,71	21,8	27,3	41,7		1,3	
354325 Ribeirão Grande/SP	100,0	100,0												
354330 Ribeirão Pires/SP	100,0	100,0			0,2					24,4				
354340 Ribeirão Preto/SP	100,0	100,0	100,0	6.641,0	0,2	0,9		53,46	48,7	18,2	33,7		0,9	
354370 Rincão/SP	82,2	100,0	0,0	1.075,0	0,5	0,4	0,4	45,33	24,6	26,7		7,5	0,4	
354380 Rinópolis/SP	86,9	100,0	25,0			0,0	0,0				0,0	0,0	0,0	0,3
315480 Rio Acima/MG	88,0	100,0	100,0	1.943,6	1,5	2,5	2,5			22,6		0,0	2,5	
320435 Rio Bananal/ES	60,3	100,0	0,0	1.015,3	1,3	1,2	0,7			26,5	27,3	10,0	0,7	
330430 Rio Bonito/RJ	95,4	100,0	100,0	705,9	1,2	0,7	0,5	116,69				26,6	0,6	
354390 Rio Claro/SP	100,0	100,0	45,7	4.542,1	0,5	1,8	0,8	23,90	48,0	30,4		118,9	1,8	
330450 Rio das Flores/RJ	100,0	100,0	0,0	1.293,9	1,3	1,5	0,8	162,96	47,8	21,6	5,6	28,6	1,0	
330455 Rio de Janeiro/RJ	100,0	100,0	16,3	1.366,6	0,7	1,0	0,9	123,12	33,3	19,5	5,7	9,9	1,0	112,8
315510 Rio do Prado/MG	52,3	100,0							57,1					
315500 Rio Doce/MG	87,3	100,0	75,0	127,8	3,6	0,4	0,2	600,00	94,3	40,0	100,0	100,0	0,3	
315530 Rio Manso/MG	71,2	100,0			1,1					18,8				
320440 Rio Novo do Sul/ES	44,1	84,1	0,0	1,6	1,7	0,0		0,00	0,0	12,1	20,0		0,0	
315570 Rio Piracicaba/MG	91,2	100,0	17,2			0,4	0,4	125,23	81,8			0,0	0,4	
315590 Rio Preto/MG	100,0	100,0	0,0	742,8	0,9	0,6		35,50	9,5	12,5			0,5	
354420 Riolândia/SP	0,9	1,2	3,3	2.300,3	0,4	0,7	61,2	319,22	98,2		96,7	0,0	61,2	
354350 Riversul/SP	100,0	100,0							76,2					
315620 Rochedo de Minas/MG	90,4	100,0	0,0			2,7		40,53	55,6		94,7		2,7	1.024,0
315630 Rodeiro/MG	80,9	100,0	0,0	718,9	0,7	0,4					266,7		0,4	
354450 Rubineia/SP	92,7	100,0	0,3			0,6	0,5					7,5	0,5	
315670 Sabará/MG	99,0	100,0	100,0	3.398,2	0,2	0,5	0,5	82,65	82,9	31,0		0,0	0,5	
354470 Sagres/SP	75,9	100,0	17,8	255,6	1,7	0,4	0,4	211,45	31,2	18,8	41,1	19,7	0,4	
354490 Sales Oliveira/SP	99,8	100,0	0,0	996,8	1,3	1,1	1,0	231,01	78,7	70,6	0,0	0,0	1,0	489,0
354500 Salesópolis/SP	73,2	100,0	100,0		0,0	0,5	0,4					0,0	0,4	
315700 Salinas/MG	96,4	100,0	7,7	1.336,7	0,7	0,8	0,6	43,88	38,5	46,7		2,9	0,6	
315710 Salto da Divisa/MG	87,3	100,0	0,0	1.384,5	2,6	3,1		21,18	23,4	23,4			3,0	
354530 Salto de Pirapora/SP	100,0	100,0	5,7	1.278,0	0,5	0,6	0,4	108,68	75,6	50,0		0,0	0,4	
354540 Salto Grande/SP	91,0	100,0			0,0									
354520 Salto/SP	100,0	100,0	98,3	2.773,8	0,3	0,6	0,6	92,80	75,0			0,0	0,6	

TABELA In02 - INDICADORES SOBRE COLETA DE RESÍDUOS SÓLIDOS DOMICILIARES E PÚBLICOS

ANO DE REFERÊNCIA
2010

Município	Tx. cobertura de coleta RDO relativo a Pop. Total	Tx. cobertura de coleta RDO relativo a Pop. Urbana	Tx de terceirização da coleta	Produtividade média de coletadores e motoristas	Tx de motoristas e coletadores por habitante urbano	Massa (RDO + RPU) coletada per capita (habitante urbano)	Massa RDO coletada per capita (hab. atendido)	Custo unitário da coleta	Incidência do custo da coleta no custo total do manejo	Incidência de emprega da coleta no total de empregados no manejo	Tx de RCD colet. Pref. sobre (RDO + RPU)	Tx de RPU sobre RDO	Massa[RDO+RPU] col. em rel. à pop. total atendida	Massa RCD em rel. à pop. urbana
Código Nome/UF	%	%	%	kg/(empreg.x dia)	empreg./1000hab.	kg/(hab. x dia)	kg/(hab.x dia)	R\$/t	%	%	%	%	%	%
Região Sudeste	I015	I016	I017	I018	I019	I021	I022	I023	I024	I025	I026	I027	I028	I029
354560 Santa Adélia/SP	100,0	100,0	0,0	1.078,4	1,2	1,1		28,06	41,5	50,0	129,6		1,0	
354580 Santa Bárbara d'Oeste/SP	99,4	100,0	77,3	2.420,7	0,3	0,6	0,6	54,67	52,4	28,7	49,0	5,0	0,6	
315720 Santa Bárbara/MG	100,0	100,0												
354600 Santa Branca/SP	100,0	100,0	0,0	2.217,1	0,5	0,9	0,8	52,25	52,7	66,7		0,0	0,8	
354610 Santa Clara d'Oeste/SP	100,0	100,0	0,0			1,6		163,03	44,9		20,0		1,2	
354620 Santa Cruz da Conceição/SP	92,6	100,0												
354630 Santa Cruz das Palmeiras/SP	97,0	100,0	2,4	2.523,3	0,3	0,8	0,6	297,85	67,8	23,3		19,2	0,8	
354650 Santa Ernestina/SP	93,3	100,0	0,0	607,0	1,0	0,5	0,5	58,56	45,5	45,5		3,3	0,5	
354670 Santa Gertrudes/SP	98,9	100,0	6,8	1.162,9	0,6	0,6	0,6	46,62	20,3	28,6		7,1	0,6	
354680 Santa Isabel/SP	100,0	100,0	0,0			0,9		765,28	93,6		0,0		0,7	0,0
320450 Santa Leopoldina/ES	96,0	100,0			2,3				18,2	20,0				
354690 Santa Lúcia/SP	94,0	100,0	24,0	2.023,4	0,4	0,9	0,9			13,0	0,0	4,2	0,9	5,1
315780 Santa Luzia/MG	97,8	98,2	99,4	1.331,4	0,4	0,5	0,5	77,19	55,1	52,0	110,6	0,0	0,5	217,7
354700 Santa Maria da Serra/SP	88,3	100,0	2,7	1.567,6	0,6	0,9	0,9	40,67	75,7	42,9	0,3	0,8	0,9	
330460 Santa Maria Madalena/RJ	97,8	100,0	0,0	755,6	1,4	0,9		70,26	9,3	9,9	44,4		0,5	
354710 Santa Mercedes/SP	86,8	100,0	0,0	217,2	1,2	0,2	0,2	1.468,03	90,4	25,0	98,1	13,7	0,2	
354750 Santa Rita do Passa Quatro/SP	96,8	100,0												
315960 Santa Rita do Sapucaí/MG	100,0	100,0												
354740 Santa Rita d'Oeste/SP	77,9	100,0	0,0	843,5	1,7	1,2	0,9	255,01	68,2	20,0	40,4	20,0	1,1	
315980 Santa Vitória/MG	78,8	95,8	0,0	306,7	0,6	0,2		347,22	21,7	7,0	90,3		0,2	
354720 Santana da Ponte Pensa/SP	66,8	100,0	0,0	193,8	2,7	0,5		354,86	62,0	42,9	127,5		0,5	
354730 Santana de Parnaíba/SP	100,0	100,0			0,3					34,8				
315870 Santana do Garambéu/MG	100,0	100,0	0,0			1,1	0,6	54,55			21,8	37,5	0,8	
354770 Santo Anastácio/SP	100,0	100,0	0,0			0,4							0,3	
354780 Santo André/SP	100,0	100,0	100,0	3.045,4	0,4	0,9	0,9	76,28	60,5	40,7	32,7	1,0	0,9	
354790 Santo Antônio da Alegria/SP	100,0	100,0	0,0		0,0	0,4	0,3	38,93	21,4	0,0	23,6	9,5	0,3	
354800 Santo Antônio de Posse/SP	91,2	100,0			0,5					35,7				
315990 Santo Antônio do Amparo/MG	93,7	100,0	99,7	3.594,3	0,3	0,8		80,30	68,7	22,2	58,7		0,8	
316030 Santo Antônio do Jacinto/MG	72,1	100,0	0,0			2,0	1,5	26,71	40,8		2,3	0,6	1,5	
354810 Santo Antônio do Jardim/SP	58,8	99,1			0,9				59,3	21,4				
316040 Santo Antônio do Monte/MG	96,6	100,0												
316060 Santo Hipólito/MG	69,4	100,0	0,0	115,0	2,2	0,2	0,2			62,5	38,9	20,0	0,2	
354840 Santópolis do Aguapeí/SP	100,0	100,0	0,0	354,6	1,0	0,3	0,3			50,0	56,3	2,8	0,3	
354850 Santos/SP	100,0	100,0	100,0	3.439,1	0,4	1,2		79,59	19,2	18,7	6,4		1,2	
354870 São Bernardo do Campo/SP	100,0	100,0			0,2				74,8	18,8				
316090 São Brás do Suaçuí/MG	89,0	100,0	0,0			0,5					73,1		0,5	
354880 São Caetano do Sul/SP	100,0	100,0	0,0			1,3							1,3	
354890 São Carlos/SP	99,6	100,0	91,5	3.390,7	0,3	1,0		70,96	33,9	22,5			1,0	
316095 São Domingos das Dores/MG	47,6	100,0	0,0			1,0		105,90	95,0		10,4		1,0	38,7

TABELA In02 - INDICADORES SOBRE COLETA DE RESÍDUOS SÓLIDOS DOMICILIARES E PÚBLICOS

ANO DE
REFERÊNCIA
2010

Município	Tx. cobertura de coleta RDO relativo a Pop. Total	Tx. cobertura de coleta RDO relativo a Pop. Urbana	Tx de terceirização da coleta	Produtividade média de coletadores e motoristas	Tx de motoristas e coletadores por habitante urbano	Massa (RDO + RPU) coletada per capita (habitante urbano)	Massa RDO coletada per capita (hab. atendido)	Custo unitário da coleta	Incidência do custo da coleta no custo total do manejo	Incidência de emprega da coleta no total de empregados no manejo	Tx de RCD colet. Pref. sobre (RDO + RPU)	Tx de RPU sobre RDO	Massa[RDO+RPU] col. em rel. à pop. total atendida	Massa RCD em rel. à pop. urbana
Código Nome/UF	%	%	%	kg/(empreg.x dia)	empreg./1000hab.	kg/(hab. x dia)	kg/(hab.x dia)	R\$/t	%	%	%	%	%	%
Região Sudeste	I015	I016	I017	I018	I019	I021	I022	I023	I024	I025	I026	I027	I028	I029
316105 São Félix de Minas/MG	61,7	100,0	0,0	442,0	1,4	0,5		101,20	14,7	10,0	115,7		0,5	
316140 São Francisco do Glória/MG	60,4	100,0				1,3			64,6	44,4				23,9
320470 São Gabriel da Palha/ES	76,3	100,0	50,0	1.891,9	0,8	1,3		111,10	39,2	10,7			1,3	
316160 São Geraldo da Piedade/MG	27,6	100,0	0,0	230,0	4,7	0,9					0,6		0,8	3,8
316165 São Geraldo do Baixo/MG	69,9	100,0	0,0			0,2	0,1					125,0	0,2	
316170 São Gonçalo do Abaeté/MG	100,0	100,0	0,0			1,0	0,6	195,84	69,0		0,3	13,2	0,7	
316180 São Gonçalo do Pará/MG	88,5	100,0							56,6					
316200 São Gonçalo do Sapucaí/MG	100,0	100,0	0,0				0,6	131,96	51,8				0,5	
330490 São Gonçalo/RJ	96,0	96,1	100,0	1.683,7	0,5	0,7	0,8	87,89	72,0	62,6	35,7	0,0	0,8	96,1
316210 São Gotardo/MG	100,0	100,0	97,3	7.092,7	0,1	0,4	0,4	5,86	31,3	3,1	2,3	2,8	0,4	
354910 São João da Boa Vista/SP	96,0	100,0	100,0	2.803,9	0,3	0,7	0,7	82,95	56,3	17,5		0,0	0,7	
354925 São João de Itacema/SP	100,0	100,0	0,0		0,0	0,5		338,48	89,1	0,0	4,6		0,4	
330510 São João de Meriti/RJ	100,0	100,0	82,7	12.783,2	0,1	1,4		50,90	100,0	25,2	73,4		1,4	
316250 São João del Rei/MG	86,1	91,1	99,6			1,5	1,7	57,01				0,4	1,7	
316280 São João Evangelista/MG	1,0	1,6	100,0	399,4	0,6	0,2		474,67		10,9	0,0		12,8	
354940 São Joaquim da Barra/SP	98,2	100,0			0,3					13,3				
316294 São José da Barra/MG	100,0	100,0			1,0				41,3	19,2				
354950 São José da Bela Vista/SP	100,0	100,0												
316295 São José da Lapa/MG	100,0	100,0	100,0	2.492,0	0,4	0,8	0,4	305,26	80,3	6,2	175,5	0,0	0,4	480,2
330513 São José de Ubá/RJ	100,0	100,0			1,9				12,3	23,1				
320480 São José do Calçado/ES	77,0	96,0	100,0	621,9	1,8	1,0	0,6			42,9	7,5	60,0	1,0	
316340 São José do Goiabal/MG	85,0	100,0	0,0	154,4	0,8	0,1				9,7	5,7		0,1	
316350 São José do Jacuri/MG	100,0	100,0	0,0	172,5	2,0	0,3		180,46	30,3	33,3	129,6		0,1	
354970 São José do Rio Pardo/SP	98,1	100,0	4,6	915,2	0,7	0,6	0,5			35,6	8,6	2,7	0,5	52,2
354980 São José do Rio Preto/SP	100,0	100,0	100,0	3.250,2	0,3	0,9		66,13	43,9	43,4			0,9	
330515 São José do Vale do Rio Preto/RJ	94,5	100,0	0,0	67,9	2,1	0,1	0,1			51,4		17,4	0,1	
354990 São José dos Campos/SP	99,7	100,0	65,2	2.853,4	0,4	1,0	0,9	64,87	23,7	20,6	15,0	6,3	1,0	388,7
354995 São Lourenço da Serra/SP	100,0	100,0	0,0	435,3	1,6	0,6		529,27	87,1	44,4			0,5	
355000 São Luís do Paraitinga/SP	95,8	100,0	0,0	1.329,1	1,0	1,1		23,27	21,8	20,7			0,7	
320490 São Mateus/ES	88,9	100,0	100,0	2.526,5	0,3	0,7				15,6			0,7	
316380 São Miguel do Anta/MG	66,8	100,0	0,0			0,8	0,6				233,3	8,0	0,7	
355030 São Paulo/SP	100,0	100,0	100,0	3.352,0	0,3	0,9	0,9	162,18	80,3	76,3	4,8	0,0	0,9	174,6
316390 São Pedro da União/MG	75,4	100,0	0,0	1.370,0	1,8	2,1	1,4			83,3	6,7	7,2	1,6	51,7
355050 São Pedro do Turvo/SP	82,6	100,0	0,0	306,7	2,3	0,6	0,5	152,33	76,5	54,6	50,0	0,0	0,5	
355040 São Pedro/SP	98,8	100,0	0,0	3.993,6	0,3	1,0		20,00	30,0	16,0			0,9	
320495 São Roque do Canaã/ES	69,9	100,0	0,0			0,7	0,5	92,19	30,9		10,0	14,7	0,5	
355060 São Roque/SP	100,0	100,0	0,0	1.669,6	0,5	0,7				56,5			0,6	
355080 São Sebastião da Gramma/SP	100,0	100,0	0,0	809,9	1,0	0,7		109,79	83,5	47,1			0,5	
330530 São Sebastião do Alto/RJ	70,8	100,0	0,0		0,0	1,7		0,00			3,5		1,3	

TABELA In02 - INDICADORES SOBRE COLETA DE RESÍDUOS SÓLIDOS DOMICILIARES E PÚBLICOS

ANO DE
REFERÊNCIA
2010

Município	Tx. cobertura de coleta RDO relativo a Pop. Total	Tx. cobertura de coleta RDO relativo a Pop. Urbana	Tx de terceirização da coleta	Produtividade média de coletadores e motoristas	Tx de motoristas e coletadores por habitante urbano	Massa (RDO + RPU) coletada per capita (habitante urbano)	Massa RDO coletada per capita (hab. atendido)	Custo unitário da coleta	Incidência do custo da coleta no custo total do manejo	Incidência de emprego da coleta no total de empregados no manejo	Tx de RCD colet. Pref. sobre (RDO + RPU)	Tx de RPU sobre RDO	Massa[RDO+RPU] col. em rel. à pop. total atendida	Massa RCD em rel. à pop. urbana
Código Nome/UF	%	%	%	kg/(empreg.x dia)	empreg./1000hab.	kg/(hab. x dia)	kg/(hab.x dia)	R\$/t	%	%	%	%	%	%
Região Sudeste	I015	I016	I017	I018	I019	I021	I022	I023	I024	I025	I026	I027	I028	I029
316450 São Sebastião do Maranhão/MG	38,0	100,0	0,0	119,8	2,5	0,3	0,1			33,3	66,7	50,0	0,2	
316470 São Sebastião do Paraíso/MG	93,1	100,0			0,3									
316480 São Sebastião do Rio Preto/MG	54,3	100,0	0,0			0,5					58,3		0,5	
355070 São Sebastião/SP	98,8	100,0												
316500 São Tiago/MG	100,0	100,0							16,5					
355100 São Vicente/SP	100,0	100,0	68,0	5.010,4	0,2	1,0	0,7			18,6	39,4	47,1	1,0	
316540 Sapucaí-Mirim/MG	100,0	100,0			1,1					16,0				
316570 Senador Firmino/MG	83,5	100,0	0,0			0,5	0,3	299,86	63,0			6,1	0,4	
316600 Senhora de Oliveira/MG	57,2	100,0	0,0	833,9	0,6	0,4	0,4	175,86	61,4	12,5	441,4	20,0	0,4	
316640 Seritinga/MG	89,9	100,0	0,0			0,2							0,2	
316670 Serra dos Aimorés/MG	77,2	96,0	0,0			0,2	0,2				0,6	25,0	0,2	
320500 Serra/ES	99,4	100,0	100,0	1.999,5	0,4	0,7	0,7	94,83	33,4	20,7	0,0	3,6	0,7	0,0
316690 Serrania/MG	87,1	100,0												
316695 Serranópolis de Minas/MG	39,0	100,0			1,7				31,4	21,4				
316710 Serro/MG	61,8	100,0	90,9	1.747,0	0,4	0,6	0,5	57,47	43,9	11,9		25,2	0,6	
355170 Sertãozinho/SP	98,8	100,0	100,0	3.766,5	0,2	0,8		60,84	49,5	8,0			0,8	
355180 Sete Barras/SP	87,5	100,0			1,4				35,1	35,7				
316720 Sete Lagoas/MG	100,0	100,0	100,0	5.283,2	0,2	1,0	0,5	44,16	28,0	21,6		96,5	1,0	
316750 Simão Pereira/MG	58,9	100,0			2,0					37,5				
316760 Simonésia/MG	100,0	100,0	100,0	1.096,9	0,9	0,8		93,31	26,3	10,0	0,2		0,3	
355210 Socorro/SP	100,0	100,0	4,7	1.086,6	0,9	0,9	0,6	88,35	47,3	32,4		2,4	0,6	
316780 Soledade de Minas/MG	79,8	100,0	20,0			0,8							0,7	
355220 Sorocaba/SP	11,2	11,4	100,0	2.500,7	0,3	0,8	6,5	95,35	72,9	38,2	15,1	0,7	6,6	51,7
355230 Sud Mennucci/SP	90,6	100,0	100,0	1.543,1	0,6	0,8		168,42	57,3	25,0	62,1		0,8	187,8
355240 Sumaré/SP	100,0	100,0	91,5	3.718,7	0,2	0,8	0,7	66,10	82,7	47,1		13,1	0,7	
355255 Suzanópolis/SP	82,7	100,0	0,0	159,7	2,2	0,3		404,16	34,5	23,8			0,2	
355250 Suzano/SP	98,5	100,0	100,0	4.739,1	0,2	1,0		64,85	78,5	20,6			0,9	
355260 Tabapuã/SP	84,9	91,7	10,2			0,8	0,7	127,00	69,5		226,2	29,9	0,9	
355270 Tabatinga/SP	100,0	100,0	0,0	736,1	0,5	0,3		89,01	80,0	50,0			0,3	
355280 Taboão da Serra/SP	100,0	100,0	100,0	6.466,8	0,3	1,9	1,1	33,69	40,4	33,3	65,9	75,0	1,9	
316800 Taiobeiras/MG	81,0	100,0	3,1	599,3	1,5	0,8	0,7	191,71	100,0	47,4	24,2	4,7	0,8	81,0
355320 Taiúva/SP	0,0	0,0												
355330 Tambauí/SP	93,3	100,0	5,8	1.363,6	0,6	0,7	0,7	54,38	65,2	29,0	14,5	0,3	0,7	307,4
316820 Tapirai/MG	100,0	100,0	0,0			0,4	0,3				1,2	0,6	0,3	
355350 Tapirai/SP	90,2	100,0	0,0			0,7							0,6	
355370 Taquaritinga/SP	95,7	100,0	0,0	2.396,2	0,5	1,0	0,9	33,22	65,1	55,8		11,1	1,0	
355380 Taquarituba/SP	94,1	100,0	2,7	961,1	0,6	0,5	0,5	116,04	49,3	32,4	36,4	7,2	0,5	171,1
355400 Tatui/SP	95,2	100,0	100,0	1.621,7	0,5	0,7		103,32		28,3	7,0		0,7	30,3
355410 Taubaté/SP	100,0	100,0	52,3	1.622,5	0,5	0,7		156,57	31,2	24,0	71,3		0,7	668,2

TABELA In02 - INDICADORES SOBRE COLETA DE RESÍDUOS SÓLIDOS DOMICILIARES E PÚBLICOS

ANO DE
REFERÊNCIA
2010

Município	Tx. cobertura de coleta RDO relativo a Pop. Total	Tx. cobertura de coleta RDO relativo a Pop. Urbana	Tx de terceirização da coleta	Produtividade média de coletadores e motoristas	Tx de motoristas e coletadores por habitante urbano	Massa (RDO + RPU) coletada per capita (habitante urbano)	Massa RDO coletada per capita (hab. atendido)	Custo unitário da coleta	Incidência do custo da coleta no custo total do manejo	Incidência de emprego da coleta no total de empregados no manejo	Tx de RCD colet. Pref. sobre (RDO + RPU)	Tx de RPU sobre RDO	Massa[RDO+RPU] col. em rel. à pop. total atendida	Massa RCD em rel. à pop. urbana
Código Nome/UF	%	%	%	kg/(empreg.x dia)	empreg./1000hab.	kg/(hab. x dia)	kg/(hab.x dia)	R\$/t	%	%	%	%	%	%
Região Sudeste	I015	I016	I017	I018	I019	I021	I022	I023	I024	I025	I026	I027	I028	I029
316850 Teixeira/MG	83,5	100,0				0,0			96,7					0,0
355430 Teodoro Sampaio/SP	81,2	100,0	0,0	768,6	1,7	1,1	0,8	48,50	42,0	38,7		31,5		1,1
316860 Teófilo Otoni/MG	88,3	100,0	57,3	3.159,7	0,5	1,3	0,7			30,6		74,6		1,2
355440 Terra Roxa/SP	98,2	100,0	0,0	1.405,8	0,6	0,7	0,5	38,64	27,7	20,0	27,3	37,5		0,7
316900 Tocantins/MG	82,5	100,0	0,0	2.508,0	0,2	0,5		41,52	100,0	11,5				0,5
355465 Torre de Pedra/SP	100,0	100,0	0,0	306,7	2,0	0,5		95,62	36,3	37,5	33,3			0,4
355475 Trabiju/SP	100,0	100,0												
355480 Tremembé/SP	100,0	100,0	0,0	2.174,4	0,3	0,6	0,5			9,9		3,4		0,6
316930 Três Corações/MG	90,8	100,0	10,7	2.118,7	0,3	0,5				19,6	9,4			0,5
355490 Três Fronteiras/SP	100,0	100,0			1,1					33,3				
316935 Três Marias/MG	100,0	100,0	0,0	948,9	0,5	0,4	0,1			10,7	224,5	421,1	0,3	596,1
316950 Tumiritinga/MG	0,1	0,1	0,0			0,2	131,5	0,00			234,4	33,3		175,3
355500 Tupã/SP	100,0	100,0	66,7	1.122,1	0,7	0,7	0,6	62,87	33,0	37,6		0,0		0,6
355520 Turiúba/SP	100,0	100,0	0,0	300,3	3,2	0,8		244,57	97,8	38,5	127,7			0,7
317000 Ubai/MG	69,2	100,0							47,9					
317010 Uberaba/MG	99,6	100,0	98,3	3.273,6	0,3	0,8	0,7	64,27	22,8	20,0		2,3		0,7
317020 Uberlândia/MG	98,6	100,0	100,0	2.063,9	0,4	0,8		73,29	25,2	17,5	144,9		0,8	710,9
355550 Ubirajara/SP	81,9	100,0							100,0					
317043 União de Minas/MG	61,7	100,0	0,0			0,0	0,0	1.864,96	37,3		47,6	5,0	0,0	4,4
355580 Urânia/SP	100,0	100,0	0,0	1.160,8	0,8	0,8	0,7	35,41	23,0	22,2	0,2	0,0		0,7
355590 Uru/SP	100,0	100,0	0,0	153,4	3,7	0,5	0,3	830,16	49,6	26,7	18,8	60,0		0,4
317047 Uruana de Minas/MG	61,8	100,0	0,0	268,4	1,1	0,3	0,2	0,00	0,0	18,2	23,8	40,0		0,2
317052 Urucuia/MG	45,3	100,0	71,4	348,9	1,6	0,5	0,4	65,93	39,9	23,8		40,0		0,5
355600 Urupês/SP	88,9	100,0	0,0	984,0	0,5	0,5		173,15	100,0	60,0				0,5
330610 Valença/RJ	98,7	100,0	100,0		0,0	0,6		26,34	97,9		73,1		0,5	224,9
355620 Valinhos/SP	100,0	100,0	100,0	3.511,6	0,3	1,0		275,08	67,3	10,8				1,0
355630 Valparaíso/SP	100,0	100,0			0,8					80,0				
320503 Vargem Alta/ES	100,0	100,0			1,5				46,9	31,3				
317060 Vargem Bonita/MG	75,9	100,0												
355640 Vargem Grande do Sul/SP	94,9	100,0	0,0	4.044,7	0,2	0,6	0,6			13,0		0,5		0,6
355645 Vargem Grande Paulista/SP	100,0	100,0	97,5			0,8	0,7					2,6		0,8
317070 Varginha/MG	100,0	100,0	94,6	1.734,8	0,4	0,7	0,6	30,81	54,7	26,9		5,7		0,6
317075 Varjão de Minas/MG	100,0	100,0	0,0	1.329,1	0,6	0,7				6,7				0,6
330615 Varre-Sai/RJ	61,1	100,0												
317080 Várzea da Palma/MG	100,0	100,0	0,0			0,0								0,0
330620 Vassouras/RJ	98,8	100,0	44,5			1,9	1,2	38,70	62,5			12,3		1,3
317100 Vazante/MG	90,8	100,0												
320506 Venda Nova do Imigrante/ES	82,2	100,0	1,6			0,6	0,6					0,0		0,6
317115 Vermelho Novo/MG	52,7	100,0			2,2					23,5				

TABELA In02 - INDICADORES SOBRE COLETA DE RESÍDUOS SÓLIDOS DOMICILIARES E PÚBLICOS

ANO DE
REFERÊNCIA
2010

Município	Tx. cobertura de coleta RDO relativo a Pop. Total	Tx. cobertura de coleta RDO relativo a Pop. Urbana	Tx de terceirização da coleta	Produtividade média de coletadores e motoristas	Tx de motoristas e coletadores por habitante urbano	Massa (RDO + RPU) coletada per capita (habitante urbano)	Massa RDO coletada per capita (hab. atendido)	Custo unitário da coleta	Incidência do custo da coleta no custo total do manejo	Incidência de emprega da coleta no total de empregados no manejo	Tx de RCD colet. Pref. sobre (RDO + RPU)	Tx de RPU sobre RDO	Massa[RDO+RPU] col. em rel. à pop. total atendida	Massa RCD em rel. à pop. urbana
Código Nome/UF	%	%	%	kg/(empreg.x dia)	empreg./1000hab.	kg/(hab. x dia)	kg/(hab.x dia)	R\$/t	%	%	%	%	%	%
Região Sudeste	I015	I016	I017	I018	I019	I021	I022	I023	I024	I025	I026	I027	I028	I029
317120 Vespasiano/MG	100,0	100,0	0,0	1.399,4	0,5	0,6				25,0				0,6
320510 Viana/ES	93,8	100,0	100,0			0,6	0,6	282,60				2,3		0,6
317130 Viçosa/MG	96,6	100,0	13,8	1.150,2	0,7	0,9		57,25	36,8	33,8				0,8
320515 Vila Pavão/ES	51,9	100,0	0,0	2.811,5	1,0	2,4		16,52	30,0	15,8	11,4			1,6
355670 Vinhedo/SP	100,0	100,0	100,0	1.258,4	0,8	0,9		101,21	40,4	34,5	70,3			0,8 220,2
355680 Viradouro/SP	100,0	100,0	89,6	941,3	0,8	0,6		69,43	53,1	26,0				0,6
317170 Virginia/MG	44,8	98,3	0,0	756,1	0,8	0,5	0,5	215,49	28,0	9,1	63,4	10,9		0,5 121,9
317190 Virgolândia/MG	60,1	100,0	0,0	319,5	0,3	0,1	0,1			6,7	200,0	25,0		0,1
317200 Visconde do Rio Branco/MG	100,0	100,0	2,6	1.996,8	0,4	0,7	0,5	153,29	40,3	9,5		6,9		0,6
355695 Vitória Brasil/SP	100,0	100,0	0,0	159,7	2,1	0,3		400,00	58,1	27,3	66,7			0,2
320530 Vitória/ES	100,0	100,0	100,0	1.768,3	0,7	1,0		180,41	30,1	21,5	59,8			1,0
330630 Volta Redonda/RJ	100,0	100,0			0,4				16,0	16,2				
355700 Votorantim/SP	100,0	100,0	2,5	1.619,0	0,5	0,7	0,7	97,79	64,7	72,0		4,9		0,7
355710 Votuporanga/SP	100,0	100,0												
355715 Zacarias/SP	78,6	100,0							28,4					

TABELA In03
INDICADORES SOBRE COLETA SELETIVA E TRIAGEM

TABELA In03 - INDICADORES SOBRE COLETA SELETIVA E TRIAGEM

ANO DE
REFERÊNCIA
2010

Município	Taxa de recuperação de recicláveis em relação à quantidade de RDO e RPU	Massa recuperada per capita	Relação entre quantidades da coleta seletiva e RDO	Incid. de papel/papelão sobre total mat. recuperado	Incid. de plásticos sobre total material recuperado	Incid. de metais sobre total material recuperado	Incid. de vidros sobre total material recuperado	Incid. de "outros" sobre total material recuperado	Massa per capita recolhida via coleta seletiva	
Código Nome/UF	%	kg/(1000hab.x ano)	%	%	%	%	%	%	kg/(hab.x ano)	
Região Sudeste	I031	I032	I053	I034	I035	I038	I039	I040	I054	
310050 Açucena/MG		0,5		38,5	23,1	38,5	0,0	0,0	2,7	
350010 Adamantina/SP	4,9	13,9	8,2	40,5	32,4	5,4	21,6	0,0	22,5	
350020 Adolfo/SP	15,0	29,3								
320010 Afonso Cláudio/ES	2,0	7,6		89,8	10,0	0,3	0,0	0,0		
310070 Água Comprida/MG	0,0	0,0								
350030 Aguai/SP	2,4	3,7	8,1	25,1	45,1	22,2	7,3	0,3	11,7	
310080 Aguanil/MG	16,1	12,3		17,3	62,3	2,8	1,0	16,6	12,7	
350040 Águas da Prata/SP	4,0	8,9	5,1	20,0	40,0	18,3	18,3	3,3	10,7	
350055 Águas de Santa Bárbara/SP										
350060 Águas de São Pedro/SP										
350070 Agudos/SP	29,2	1,1	35,0	40,0	20,0	10,0	10,0	20,0	1,0	
310110 Aimorés/MG	0,6	1,8		61,4	27,0	7,4	1,4	2,8		
310160 Alfenas/MG	0,0	0,0								
310180 Alpercata/MG										
350090 Altair/SP		28,5		23,3	29,1	17,4	11,6	18,6	31,7	
310200 Alterosa/MG		2,1		38,1	38,1	19,1	4,8	0,0		
350100 Altinópolis/SP									16,6	
350110 Alto Alegre/SP	251,3	1.976,5		19,7	18,5	20,3	23,8	17,7		
315350 Alto Jequitibá/MG	0,0	0,0								
320035 Alto Rio Novo/ES										
350115 Alumínio/SP	1,1	7,2		70,4	2,6	22,7	4,3	0,0		
350120 Álvares Florence/SP	5,8	14,4	8,8	39,5	26,3	34,2	0,0	0,0	15,1	
350130 Álvares Machado/SP	8,2	13,9	13,5	61,2	16,3	16,3	3,7	2,5	15,8	
350150 Alvinlândia/SP	39,8	23,8		40,6	25,6	31,3	0,3	2,2	59,4	
310240 Alvorada de Minas/MG										
350160 Americana/SP	4,8	13,2		48,0	26,0	1,0	12,0	13,0	13,2	
350170 Américo Brasiliense/SP			0,0						0,0	
350190 Amparo/SP	3,1	9,3	3,1	34,5	26,4	32,1	7,0	0,0	9,2	
310260 Andradas/MG	10,8	53,2	11,1	38,7	11,3	25,8	21,1	3,2	53,5	
350210 Andradina/SP	0,0	0,0	0,0	15,8	21,1	31,6	21,1	10,5	0,0	
310280 Andrelândia/MG										
350220 Angatuba/SP	18,1	26,3		50,0	24,0	14,0	12,0	0,0		
330010 Angra dos Reis/RJ										
350230 Anhembí/SP										
350240 Anhumas/SP										
310290 Antônio Carlos/MG										
310310 Antônio Prado de Minas/MG	27,8	28,4	100,0	35,1	17,5	17,5	5,3	24,6	72,2	
350260 Aparecida d'Oeste/SP										
350250 Aparecida/SP									14,4	

TABELA In03 - INDICADORES SOBRE COLETA SELETIVA E TRIAGEM

ANO DE
REFERÊNCIA
2010

Município	Taxa de recuperação de recicláveis em relação à quantidade de RDO e RPU	Massa recuperada per capita	Relação entre quantidades da coleta seletiva e RDO	Incid. de papel/papelão sobre total mat. recuperado	Incid. de plásticos sobre total material recuperado	Incid. de metais sobre total material recuperado	Incid. de vidros sobre total material recuperado	Incid. de "outros" sobre total material recuperado	Massa per capita recolhida via coleta seletiva	
Código Nome/UF	%	kg/(1000hab.x ano)	%	%	%	%	%	%	kg/(hab.x ano)	
Região Sudeste	I031	I032	I053	I034	I035	I038	I039	I040	I054	
350270 Apiaí/SP	2,8	7,0		55,9	20,9	9,0	14,2	0,0		
350280 Araçatuba/SP		0,0								
350290 Araçoiaba da Serra/SP	5,5	41,6		33,1	19,1	2,3	4,9	40,6		
320060 Aracruz/ES	1,3	4,2		48,0	36,0	4,0	8,0	4,0		
310340 Araguai/MG										
310350 Araguari/MG										
350310 Arandu/SP										
310360 Arantina/MG										
350315 Arapeí/SP										
310375 Araporã/MG										
350320 Araraquara/SP	3,7	9,5		56,2	16,8	10,8	12,2	4,0	17,7	
350330 Araras/SP			0,2						0,6	
350335 Arco-Íris/SP	1,0	1,6	1,0	11,1	77,8	5,6	5,6	0,0	1,6	
310420 Arcos/MG	0,0	0,0							32,2	
310445 Aricanduva/MG										
350380 Artur Nogueira/SP										
350390 Arujá/SP	1,6	5,7		48,5	26,2	17,3	7,3	0,7	5,7	
350400 Assis/SP	10,0	22,2	40,0	52,6	33,7	5,1	5,1	3,5	88,3	
350410 Atibaia/SP	9,4	28,7		49,0	38,7	1,6	4,7	5,9	28,7	
320070 Atilio Vivacqua/ES										
350440 Avanhadava/SP										
350460 Bady Bassitt/SP										
320080 Baixo Guandu/ES	0,9	2,9		46,2	30,8	23,1	0,0	0,0		
350470 Balbinos/SP										
350500 Barão de Antonina/SP		31,4		33,3	16,7	13,3	1,0	35,7	41,8	
310540 Barão de Cocais/MG										
310560 Barbacena/MG	0,0	0,0								
350520 Bariri/SP	0,0	0,0								
350530 Barra Bonita/SP	1,3	2,8		15,6	12,5	24,0	14,6	33,3		
350535 Barra do Chapéu/SP										
310570 Barra Longa/MG	0,0	0,0								
330040 Barra Mansa/RJ	2,3	4,7		76,0	16,4	3,4	2,2	2,0		
350550 Barretos/SP		3,9		57,2	27,3	9,5	5,2	0,8	4,9	
310590 Barroso/MG	6,0	15,0		24,6	14,0	49,1	8,8	3,5		
350570 Barueri/SP	2,0	8,1		38,8	30,6	8,2	4,1	18,4	9,9	
350580 Bastos/SP	0,0	0,0								
350590 Batatais/SP										
350600 Bauru/SP	1,1	2,9		60,7	15,1	6,9	17,1	0,2	4,4	
350610 Bebedouro/SP										

TABELA In03 - INDICADORES SOBRE COLETA SELETIVA E TRIAGEM

ANO DE
REFERÊNCIA
2010

Município	Taxa de recuperação de recicláveis em relação à quantidade de RDO e RPU	Massa recuperada per capita	Relação entre quantidades da coleta seletiva e RDO	Incid. de papel/papelão sobre total mat. recuperado	Incid. de plásticos sobre total material recuperado	Incid. de metais sobre total material recuperado	Incid. de vidros sobre total material recuperado	Incid. de "outros" sobre total material recuperado	Massa per capita recolhida via coleta seletiva	
Código Nome/UF	%	kg/(1000hab.x ano)	%	%	%	%	%	%	kg/(hab.x ano)	
Região Sudeste	I031	I032	I053	I034	I035	I038	I039	I040	I054	
310610 Belmiro Braga/MG										
310620 Belo Horizonte/MG			1,5						4,0	
310640 Belo Vale/MG	60,0	118,4		15,0	14,1	19,6	13,3	38,0	197,2	
350620 Bento de Abreu/SP										
310650 Berilo/MG	6,4	5,8		31,1	15,6	44,4	8,9	0,0		
310660 Bertópolis/MG	0,0	0,0								
310670 Betim/MG	1,8	3,5		53,5	27,8	4,3	2,8	11,7	4,2	
310690 Bicas/MG	0,0	0,0								
350640 Bilac/SP										
350650 Birigui/SP										
350670 Boa Esperança do Sul/SP										
350680 Bocaina/SP	12,9	38,4	13,3	3,0	54,0	35,0	8,0	0,0	38,3	
350690 Bofete/SP	0,9	11,7		16,7	83,3	0,0	0,0	0,0		
350700 Boituva/SP	7,1	22,7	8,6	27,2	20,6	32,3	8,2	11,8	23,4	
330060 Bom Jesus do Itabapoana/RJ										
320110 Bom Jesus do Norte/ES										
350715 Bom Sucesso de Itararé/SP										
310810 Bonfim/MG	66,7	60,0		45,0	20,0	20,0	10,0	5,0		
310825 Bonito de Minas/MG	0,0	0,0								
350730 Boracéia/SP	11,6	28,7	15,6	31,8	27,3	22,7	18,2	0,0	31,3	
310840 Botelhos/MG	24,7	75,7		41,9	27,9	16,3	14,0	0,0	84,4	
350750 Botucatu/SP	2,1	5,5	2,1	48,4	39,6	5,9	6,0	0,0	5,5	
310890 Brasópolis/MG	50,0	208,2		33,3	44,4	15,6	4,4	2,2		
350770 Braúna/SP	1,6	13,2		24,1	36,2	17,2	15,5	6,9	14,3	
350780 Brodowski/SP										
350790 Brotas/SP		46,2		58,0	11,2	18,6	9,5	2,7	51,6	
310900 Brumadinho/MG		18,3		15,2	18,9	13,3	40,0	12,6	21,8	
310910 Bueno Brandão/MG										
310925 Bugre/MG										
350800 Buri/SP	1,3	1,9	1,5	31,0	34,5	27,6	6,9	0,0	2,1	
350810 Buritama/SP										
310940 Buritizeiro/MG										
330070 Cabo Frio/RJ	0,0	0,0								
350840 Cabreúva/SP	0,0	0,0								
350850 Caçapava/SP										
310960 Cachoeira da Prata/MG										
310970 Cachoeira de Minas/MG	9,1	24,5	23,1	83,2	9,3	0,6	6,9	0,0	42,4	
350870 Caconde/SP										
311000 Caeté/MG	0,9	1,8	2,4	72,6	17,9	9,5	0,0	0,0	3,6	

TABELA In03 - INDICADORES SOBRE COLETA SELETIVA E TRIAGEM

ANO DE
REFERÊNCIA
2010

Município	Taxa de recuperação de recicláveis em relação à quantidade de RDO e RPU	Massa recuperada per capita	Relação entre quantidades da coleta seletiva e RDO	Incid. de papel/papelão sobre total mat. recuperado	Incid. de plásticos sobre total material recuperado	Incid. de metais sobre total material recuperado	Incid. de vidros sobre total material recuperado	Incid. de "outros" sobre total material recuperado	Massa per capita recolhida via coleta seletiva	
Código Nome/UF	%	kg/(1000hab.x ano)	%	%	%	%	%	%	kg/(hab.x ano)	
Região Sudeste	I031	I032	I053	I034	I035	I038	I039	I040	I054	
350880 Cafelândia/SP										
311010 Caiana/MG	0,0	0,2		33,3	16,7	16,7	16,7	16,7		
350900 Caieiras/SP										
350920 Cajamar/SP										
350925 Cajati/SP	6,4	17,1	6,4	67,8	15,8	5,7	2,4	8,3	17,0	
350930 Cajobi/SP									602,2	
350940 Cajuru/SP										
311060 Cambui/MG	11,2	44,7								
350950 Campinas/SP	1,3	5,1		0,0	0,0	0,0	0,0	100,0	6,3	
311120 Campo Belo/MG	0,5	0,7	0,5	29,0	30,0	3,2	0,0	37,9	0,6	
311140 Campo Florido/MG										
350960 Campo Limpo Paulista/SP		8,1		40,0	33,3	16,7	4,0	6,0	11,3	
350970 Campos do Jordão/SP										
330100 Campos dos Goytacazes/RJ	0,6	1,7								
311190 Cana Verde/MG										
311200 Candeias/MG		8.095,3		25,6	64,1	0,0	5,6	4,7		
351000 Cândido Mota/SP										
330110 Cantagalo/RJ		17.344,2								
351020 Capão Bonito/SP	3,4	7,9	3,5	53,3	24,0	1,7	16,0	5,0	8,2	
311210 Caparaó/MG										
351030 Capela do Alto/SP	5,3	10,7		38,5	34,0	14,1	5,0	8,4		
311250 Capim Branco/MG		0,0								
311260 Capinópolis/MG										
311265 Capitão Andrade/MG	16,6	25,6		38,3	35,0	9,8	1,6	15,3		
351040 Capivari/SP	0,0	0,0	2,0						4,3	
311290 Caputira/MG										
311300 Carai/MG	0,0	0,0								
330093 Carapebus/RJ										
351060 Carapicuíba/SP										
311350 Carbonita/MG		0,7		8,3	2,1	25,0	22,9	41,7		
330115 Cardoso Moreira/RJ	0,0	0,0								
351070 Cardoso/SP										
320130 Cariacica/ES										
311370 Carlos Chagas/MG	5,8	14,8	8,2	50,0	25,0	12,5	12,5	0,0	18,5	
311390 Carmo da Cachoeira/MG	9,4	29,1		27,2	48,3	18,8	5,8	0,0		
311410 Carmo de Minas/MG	9,0	15,3		15,4	61,5	15,4	7,7	0,0		
311440 Carmo do Rio Claro/MG										
311450 Carmópolis de Minas/MG										
311455 Carneirinho/MG	0,0	0,0								

TABELA In03 - INDICADORES SOBRE COLETA SELETIVA E TRIAGEM

ANO DE
REFERÊNCIA
2010

Município	Taxa de recuperação de recicláveis em relação à quantidade de RDO e RPU	Massa recuperada per capita	Relação entre quantidades da coleta seletiva e RDO	Incid. de papel/papelão sobre total mat. recuperado	Incid. de plásticos sobre total material recuperado	Incid. de metais sobre total material recuperado	Incid. de vidros sobre total material recuperado	Incid. de "outros" sobre total material recuperado	Massa per capita recolhida via coleta seletiva	
Código Nome/UF	%	kg/(1000hab.x ano)	%	%	%	%	%	%	kg/(hab.x ano)	
Região Sudeste	I031	I032	I053	I034	I035	I038	I039	I040	I054	
311460 Carrancas/MG										
311470 Carvalhópolis/MG	7,8	13,7								
351080 Casa Branca/SP										
330130 Casimiro de Abreu/RJ										
351090 Cássia dos Coqueiros/SP	0,0	0,0								
320140 Castelo/ES		17,5		68,0	21,0	7,9	3,2	0,0		
351100 Castilho/SP	0,3	0,7								
351110 Catanduva/SP	1,3	5,3		83,9	11,3	2,2	2,6	0,0		
311535 Catas Altas/MG		114,4		41,2	39,2	6,2	7,2	6,2		
351120 Catiguá/SP	0,0	0,0								
311547 Catuti/MG										
351130 Cedral/SP										
351140 Cerqueira César/SP										
351150 Cerquilha/SP			11,2						31,9	
351160 Cesário Lange/SP										
351170 Charqueada/SP	19,7	29,2	21,2						31,4	
311630 Cipotânea/MG										
311660 Cláudio/MG	0,0	0,0								
351190 Clementina/SP		3.786,8		56,5	32,9	8,6	0,0	2,0		
320150 Colatina/ES	0,0	0,0							0,0	
351200 Colina/SP		0,0							12,3	
330095 Comendador Levy Gasparian/RJ										
311520 Conceição da Barra de Minas/MG	7,3	9,8		37,0	41,0	0,0	8,4	13,6		
320160 Conceição da Barra/ES										
311740 Conceição de Ipanema/MG										
311770 Conceição do Rio Verde/MG										
311790 Congonhal/MG										
311830 Conselheiro Lafaiete/MG	2,7	9,2	2,8	52,6	29,2	17,5	0,6	0,0	9,2	
311840 Conselheiro Pena/MG										
311850 Consolação/MG										
311860 Contagem/MG	0,8	2,2	0,8	83,6	12,2	4,2	0,0	0,1	2,2	
311870 Coqueiral/MG										
351240 Cordeirópolis/SP	68,3	625,4	68,7	53,4	14,0	18,6	14,0	0,0	625,3	
311890 Cordisburgo/MG										
311900 Cordislândia/MG	0,0	0,0								
311910 Corinto/MG										
351250 Coroados/SP										
311930 Coromandel/MG										
311940 Coronel Fabriciano/MG	1,0	4,9	2,8	40,0	20,0	0,0	40,0	0,0	4,8	

TABELA In03 - INDICADORES SOBRE COLETA SELETIVA E TRIAGEM

ANO DE
REFERÊNCIA
2010

Município	Taxa de recuperação de recicláveis em relação à quantidade de RDO e RPU	Massa recuperada per capita	Relação entre quantidades da coleta seletiva e RDO	Incid. de papel/papelão sobre total mat. recuperado	Incid. de plásticos sobre total material recuperado	Incid. de metais sobre total material recuperado	Incid. de vidros sobre total material recuperado	Incid. de "outros" sobre total material recuperado	Massa per capita recolhida via coleta seletiva	
Código Nome/UF	%	kg/(1000hab.x ano)	%	%	%	%	%	%	kg/(hab.x ano)	
Região Sudeste	I031	I032	I053	I034	I035	I038	I039	I040	I054	
351260 Coronel Macedo/SP		15,5		16,7	16,7	25,0	8,3	33,3	170,7	
351270 Corumbatai/SP	14,0	40,1	20,0	53,6	17,9	1,2	7,1	20,2	57,3	
351320 Cristais Paulista/SP										
312030 Cristália/MG	21,3	5,6		35,3	17,7	29,4	5,9	11,8		
312050 Cristina/MG	11,4	17,8	12,1	33,0	16,0	18,9	15,1	17,0	17,8	
351330 Cruzália/SP	0,0	0,0	0,0						0,0	
351340 Cruzeiro/SP	0,0	0,0	0,1						0,1	
351350 Cubatão/SP	1,2	3,7	1,4	72,7	25,1	2,2	0,1	0,0	3,7	
312090 Curvelo/MG	2,0	1,9		79,4	16,3	3,9	0,4	0,0	2,0	
312125 Delta/MG										
351370 Descalvado/SP										
312140 Desterro de Entre Rios/MG	0,0	0,0								
351380 Diadema/SP	0,7	2,1		36,0	20,0	16,0	8,1	20,0	2,1	
312180 Dionísio/MG	28,7	55,3		10,9	12,1	27,3	27,0	22,7		
351385 Dirce Reis/SP		0,0							28,1	
312200 Divino/MG	0,0	0,0								
351390 Divinolândia/SP										
312230 Divinópolis/MG		3,8		37,5	37,5	12,5	12,5	0,0		
312240 Divisa Nova/MG									22,3	
351400 Dobrada/SP										
312270 Dom Silvério/MG	19,1	31,8		23,3	62,0	7,8	7,0	0,0		
320190 Domingos Martins/ES	0,0	0,0	0,0						0,0	
312290 Dona Eusébia/MG										
312310 Dolores de Guanhães/MG	27,5	31,8		24,7	31,1	15,9	17,7	10,7		
312340 Doloresópolis/MG	0,0	0,0								
351440 Dracena/SP	2,0	5,0	3,1	38,0	46,0	4,5	6,0	5,5	6,5	
330170 Duque de Caxias/RJ	22,3	86,9		44,9	9,7	6,5	3,2	35,7		
351490 Elias Fausto/SP										
312360 Elói Mendes/MG	6,4	16,4	9,6	34,1	60,3	5,6	0,0	0,0	24,3	
351495 Embaúba/SP										
351500 Embu/SP	1,4	3,7	2,4	57,2	22,4	11,0	6,5	3,0	6,0	
351515 Engenheiro Coelho/SP		0,0								
312380 Engenheiro Navarro/MG										
330180 Engenheiro Paulo de Frontin/RJ	0,0	0,0								
312385 Entre Folhas/MG										
312440 Espírito Santo do Dourado/MG										
351518 Espírito Santo do Pinhal/SP	5,4	14,0	98,9	46,2	8,1	18,3	17,3	10,2	239,5	
351519 Espírito Santo do Turvo/SP	12,5	16,5		20,0	20,0	30,0	30,0	0,0	33,0	
351530 Estrela do Norte/SP										

TABELA In03 - INDICADORES SOBRE COLETA SELETIVA E TRIAGEM

ANO DE REFERÊNCIA
2010

Município	Taxa de recuperação de recicláveis em relação à quantidade de RDO e RPU	Massa recuperada per capita	Relação entre quantidades da coleta seletiva e RDO	Incid. de papel/papelão sobre total mat. recuperado	Incid. de plásticos sobre total material recuperado	Incid. de metais sobre total material recuperado	Incid. de vidros sobre total material recuperado	Incid. de "outros" sobre total material recuperado	Massa per capita recolhida via coleta seletiva	
Código Nome/UF	%	kg/(1000hab.x ano)	%	%	%	%	%	%	kg/(hab.x ano)	
Região Sudeste	I031	I032	I053	I034	I035	I038	I039	I040	I054	
351520 Estrela d'Oeste/SP										
312510 Extrema/MG	3,4	11,5		52,7	27,7	9,0	4,0	6,7	19,2	
312520 Fama/MG										
312530 Faria Lemos/MG	17,0	30,9	19,5	34,7	27,8	20,8	16,7	0,0	30,8	
351540 Fartura/SP										
351560 Fernando Prestes/SP										
351565 Fernão/SP										
351570 Ferraz de Vasconcelos/SP		3,0		20,8	41,7	20,8	16,7	0,0	2,9	
351590 Floreal/SP	0,8	2,6		49,2	28,6	14,3	7,9	0,0	3,2	
312600 Florestal/MG	71,4	190,8								
351600 Flórida Paulista/SP									0,7	
312610 Formiga/MG		9,9		56,0	17,3	12,0	6,3	8,5	16,3	
312630 Fortaleza de Minas/MG	28,2	50,0		28,2	53,4	4,1	4,0	10,3	49,9	
312640 Fortuna de Minas/MG										
351620 Franca/SP	3,2	7,0	3,4	45,9	14,4	10,1	15,3	14,4	7,3	
312650 Francisco Badaró/MG										
312660 Francisco Dumont/MG										
312705 Fronteira dos Vales/MG										
312710 Frutal/MG										
351650 Gabriel Monteiro/SP	8,8	33,9	15,1	35,1	28,5	27,5	1,6	7,3	37,2	
351660 Gália/SP	10,2	19,7	10,5	58,7	27,5	9,7	4,1	0,0	20,1	
312733 Gameleiras/MG	0,0	0,0								
351670 Garça/SP	3,5	7,3		19,9	36,4	19,9	23,8	0,0		
351680 Gastão Vidigal/SP										
351690 General Salgado/SP	5,8	20,4		48,7	16,2	24,3	5,4	5,4	22,0	
351700 Getulina/SP										
312735 Glaucilândia/MG	0,0	0,0								
351710 Glicério/SP										
312750 Gonzaga/MG	10,1	15,9		31,0	43,1	5,5	20,5	0,0		
312760 Gouveia/MG	0,0	0,0								
312770 Governador Valadares/MG			2,7						6,2	
312780 Grão Mogol/MG										
320230 Guaçu/ES										
351720 Guaíçara/SP										
351730 Guaimbê/SP	0,0	0,0								
312800 Guanhães/MG	0,0	0,0								
351750 Guapiaçu/SP	0,0	0,0								
351760 Guapiara/SP	0,5	0,2		20,0	20,0	20,0	20,0	20,0	0,2	
351780 Guaraçai/SP	78,6	8,9		44,5	38,7	9,9	7,0	0,0	11,2	

TABELA In03 - INDICADORES SOBRE COLETA SELETIVA E TRIAGEM

ANO DE
REFERÊNCIA
2010

Município	Taxa de recuperação de recicláveis em relação à quantidade de RDO e RPU	Massa recuperada per capita	Relação entre quantidades da coleta seletiva e RDO	Incid. de papel/papelão sobre total mat. recuperado	Incid. de plásticos sobre total material recuperado	Incid. de metais sobre total material recuperado	Incid. de vidros sobre total material recuperado	Incid. de "outros" sobre total material recuperado	Massa per capita recolhida via coleta seletiva	
Código Nome/UF	%	kg/(1000hab.x ano)	%	%	%	%	%	%	kg/(hab.x ano)	
Região Sudeste	I031	I032	I053	I034	I035	I038	I039	I040	I054	
312820 Guaraciaba/MG										
312840 Guarani/MG	18,0	19,8		27,8	45,5	7,3	8,5	11,0	71,5	
312850 Guarará/MG										
351820 Guararapes/SP										
351830 Guararema/SP	0,1	0,3	0,2	0,0	100,0	0,0	0,0	0,0	0,3	
351840 Guaratinguetá/SP		7,8		78,6	15,7	3,0	1,2	1,5	10,3	
351860 Guariba/SP	14,5	25,8	17,5						31,0	
351870 Guarujá/SP	2,2	9,3		30,0	35,0	20,0	10,0	5,0		
351880 Guarulhos/SP	1,0	2,7		63,5	19,8	8,1	4,4	4,2	3,1	
351885 Guataporã/SP	0,0	0,0								
312880 Guidoalva/MG	49,5	718,2	109,0	19,4	15,4	6,9	5,9	52,4	1.452,2	
351890 Guzelândia/SP										
351900 Herculanópolis/SP	0,0	0,0								
351907 Hortolândia/SP	0,0	0,0		37,5	25,0	18,8	12,5	6,3		
351910 Itacanga/SP	8,8	17,3	9,3	39,7	29,8	0,7	9,9	19,9	18,4	
312950 Itaipava/MG	0,0	0,0	23,6						66,1	
351940 Itaipava/SP										
312970 Itaipava/MG		0,0								
312980 Itaipava/MG			0,1						0,1	
351960 Itaipava/SP	4,5	17,1		41,3	41,3	16,0	1,4	0,0		
351970 Itaipava/SP										
320260 Icoaraci/ES										
352000 Igarapava do Tietê/SP										
352010 Igarapava/SP	0,6	1,1	0,6	53,3	20,0	3,3	3,3	20,0	1,1	
313010 Igarapé/MG	2,5	3,9	2,5	55,9	26,6	4,0	0,0	13,5	3,8	
330187 Iguaba Grande/RJ										
313040 Ijací/MG										
352044 Ilha Solteira/SP										
352040 Ilhabela/SP	0,4	2,1	16,4	64,2	15,2	13,5	7,1	0,0	46,4	
313050 Illicineia/MG	2,3	11,4	100,0	35,2	54,6	10,1	0,0	0,0	502,4	
352050 Indaiatuba/SP	0,7	2,0		60,7	24,0	4,3	6,4	4,7	2,8	
313080 Ingai/MG										
313110 Inimutaba/MG										
352080 Inúbia Paulista/SP	38,5	0,3	108,3	50,0	40,0	10,0	0,0	0,0	0,8	
313115 Ipaba/MG										
313120 Ipanema/MG	4,0	16,2		34,5	57,7	7,8	0,0	0,0		
313130 Ipatinga/MG	0,1	0,7							0,7	
352100 Iperó/SP										
352110 Ipeúna/SP										

TABELA In03 - INDICADORES SOBRE COLETA SELETIVA E TRIAGEM

ANO DE REFERÊNCIA
2010

Município	Taxa de recuperação de recicláveis em relação à quantidade de RDO e RPU	Massa recuperada per capita	Relação entre quantidades da coleta seletiva e RDO	Incid. de papel/papelão sobre total mat. recuperado	Incid. de plásticos sobre total material recuperado	Incid. de metais sobre total material recuperado	Incid. de vidros sobre total material recuperado	Incid. de "outros" sobre total material recuperado	Massa per capita recolhida via coleta seletiva	
Código Nome/UF	%	kg/(1000hab.x ano)	%	%	%	%	%	%	kg/(hab.x ano)	
Região Sudeste	I031	I032	I053	I034	I035	I038	I039	I040	I054	
352140 Iracemápolis/SP										
352150 Irapuã/SP										
352170 Itaberá/SP										
313170 Itabira/MG	6,7	14,5	6,9	49,7	22,0	4,6	12,7	11,1	14,5	
313190 Itabirito/MG										
330190 Itaboraí/RJ										
320270 Itaguaçu/ES										
330200 Itaguaí/RJ										
313220 Itaguara/MG										
352180 Itaí/SP										
313230 Itaipé/MG	0,0	0,0								
352190 Itajobi/SP	0,4	1,2		13,3	16,7	33,3	20,0	16,7		
313240 Itajubá/MG	2,0	4,4		68,1	18,5	1,3	0,0	12,2	4,3	
330205 Italva/RJ										
313250 Itamarandiba/MG										
313290 Itamogi/MG										
313300 Itamonte/MG	0,0	0,0								
352210 Itanhaém/SP	0,5	2,2	0,6	72,3	12,2	11,1	3,1	1,4	2,1	
313310 Itanhandu/MG	6,0	21,1	33,0	43,7	23,8	17,9	9,9	4,8	97,5	
313330 Itaobim/MG										
330210 Itaocara/RJ										
352220 Itapecerica da Serra/SP									52,3	
313350 Itapecerica/MG	12,4	21,8	16,7	60,0	13,3	8,3	3,3	15,0	29,0	
320280 Itapemirim/ES										
352230 Itapetininga/SP	0,1	0,3	0,1	58,5	34,6	2,1	4,5	0,3	0,3	
352240 Itapeva/SP	5,1	11,4		34,7	54,0	5,6	2,5	3,3	11,3	
352250 Itapevi/SP										
352260 Itapira/SP	1,6	3,8	1,6	50,0	14,2	20,8	13,3	1,7	3,7	
352265 Itapirapuã Paulista/SP	0,0	0,0								
352270 Itápolis/SP	0,0	0,0								
352300 Itapura/SP	7,7	3,2		50,5	31,5	14,4	3,6	0,0	41,3	
352310 Itaquaquecetuba/SP										
352320 Itararé/SP	3,0	7,9	3,2						8,1	
352330 Itariri/SP	0,0	0,0								
352340 Itatiba/SP	3,2	10,7	4,8	58,0	15,7	15,2	10,0	1,1	15,4	
313380 Itaúna/MG	13,3	36,8	26,0	45,0	40,1	6,1	4,7	4,2	70,4	
352360 Itirapina/SP		6,5		22,1	15,9	29,1	0,2	32,8	6,5	
352390 Itu/SP	7,4	26,6		56,3	17,7	13,3	7,0	5,7	29,7	
313420 Ituiutaba/MG									7,0	

TABELA In03 - INDICADORES SOBRE COLETA SELETIVA E TRIAGEM

ANO DE
REFERÊNCIA
2010

Município	Taxa de recuperação de recicláveis em relação à quantidade de RDO e RPU	Massa recuperada per capita	Relação entre quantidades da coleta seletiva e RDO	Incid. de papel/papelão sobre total mat. recuperado	Incid. de plásticos sobre total material recuperado	Incid. de metais sobre total material recuperado	Incid. de vidros sobre total material recuperado	Incid. de "outros" sobre total material recuperado	Massa per capita recolhida via coleta seletiva	
Código Nome/UF	%	kg/(1000hab.x ano)	%	%	%	%	%	%	kg/(hab.x ano)	
Região Sudeste	I031	I032	I053	I034	I035	I038	I039	I040	I054	
352400 Itupeva/SP	5,6	21,8	8,5	29,4	21,2	23,5	14,1	11,8	25,6	
313440 Iturama/MG										
313450 Itutinga/MG	0,0	0,0								
352410 Ituverava/SP		3,8		64,8	14,4	14,4	5,8	0,7	4,1	
352420 Jaborandi/SP	2,5	22,4		50,0	20,3	18,1	4,4	7,3		
352430 Jaboticabal/SP	2,5	7,3	4,8	40,2	22,4	23,2	14,2	0,0	9,3	
352440 Jacarei/SP										
313470 Jacinto/MG										
313480 Jacui/MG	9,7	35,0		31,9	31,3	16,9	7,5	12,5	152,5	
352470 Jaguariúna/SP	5,8	19,8		53,2	24,3	11,2	10,5	0,9		
352480 Jales/SP	5,2	15,8	5,4						16,2	
330227 Japeri/RJ										
352510 Jardinópolis/SP	0,0	0,0								
352520 Jarinu/SP		54,3							54,2	
352530 Jatú/SP	1,7	5,3	2,2	67,5	15,6	8,6	6,5	2,0	5,3	
313540 Jeceaba/MG										
313550 Jequeri/MG	1,1	2,6		26,3	15,8	52,6	5,3	0,0		
320310 Jerônimo Monteiro/ES										
313610 Joanésia/MG	6,1	12,6		73,1	23,1	3,9	0,0	0,0	13,5	
313620 João Monlevade/MG	3,2	5,4		50,4	9,1	0,1	26,4	14,1		
320313 João Neiva/ES	0,0	0,0								
352560 João Ramalho/SP										
313655 José Raydan/MG										
313670 Juiz de Fora/MG										
352580 Júlio Mesquita/SP										
352590 Jundiaí/SP	7,3	26,0	8,9						31,2	
352610 Juquiá/SP	0,0	0,0								
313690 Juruia/MG	5,4	20,9		50,9	35,0	13,0	1,1	0,0		
313710 Lagamar/MG	21,0	28,7	116,7	61,2	13,6	8,2	2,7	14,3	136,5	
313750 Lagoa Formosa/MG	30,0	21,1		16,4	36,0	25,1	6,5	16,0		
313760 Lagoa Santa/MG	4,1	13,7	4,8	65,2	10,7	11,6	10,7	1,8	13,7	
313780 Lambari/MG										
352640 Laranjal Paulista/SP	2,9	4,4		60,0	25,0	6,0	5,0	4,0		
352660 Lavrinhas/SP										
313835 Leme do Prado/MG										
352680 Lençóis Paulista/SP		44,0		33,0	21,0	14,0	7,0	25,0	43,9	
313860 Lima Duarte/MG										
313862 Limeira do Oeste/MG	0,0	0,0								
352690 Limeira/SP	2,3	5,4		32,1	53,9	7,0	7,0	0,0	7,0	

TABELA In03 - INDICADORES SOBRE COLETA SELETIVA E TRIAGEM

ANO DE
REFERÊNCIA
2010

Município	Taxa de recuperação de recicláveis em relação à quantidade de RDO e RPU	Massa recuperada per capita	Relação entre quantidades da coleta seletiva e RDO	Incid. de papel/papelão sobre total mat. recuperado	Incid. de plásticos sobre total material recuperado	Incid. de metais sobre total material recuperado	Incid. de vidros sobre total material recuperado	Incid. de "outros" sobre total material recuperado	Massa per capita recolhida via coleta seletiva	
Código Nome/UF	%	kg/(1000hab.x ano)	%	%	%	%	%	%	kg/(hab.x ano)	
Região Sudeste	I031	I032	I053	I034	I035	I038	I039	I040	I054	
352700 Lindóia/SP										0,3
320320 Linhares/ES										
352710 Lins/SP	1,8	7,1	4,5	24,0	43,2	17,3	11,5	4,0	11,3	
313865 Lontra/MG										
352725 Lourdes/SP										
352740 Lucélia/SP			1,4							0,5
352750 Lucianópolis/SP										
352760 Luis Antônio/SP	0,0	0,0	0,1							1,3
313868 Luislândia/MG	0,0	0,0								
352790 Lutécia/SP										
313880 Luz/MG	2,7	11,5	4,1							11,4
330240 Macaé/RJ										
352800 Macatuba/SP	2,4	18,9	2,4	56,4	20,1	16,1	6,0	1,3	19,0	
352810 Macauba/SP		0,0								
330245 Macuco/RJ	0,0	0,0								
352830 Magda/SP		74,7								74,7
352850 Mairiporã/SP	0,0	0,0								
352860 Manduri/SP	43,3	10,0	44,8	44,9	38,5	9,0	7,7	0,0	10,0	
313930 Manga/MG										
330260 Mangaratiba/RJ										
313940 Manhuaçu/MG	0,7	2,0								
313960 Mantena/MG										
320330 Mantenópolis/ES	0,0	0,0								
352870 Marabá Paulista/SP	11,4	21,0	13,0	66,7	4,4	22,2	2,2	4,4	21,0	
352880 Maracá/SP	2,1	3,1		26,3	10,5	0,0	5,3	57,9		
352885 Marapoama/SP	0,5	0,9		25,0	20,0	20,0	5,0	30,0	3,6	
313990 Maria da Fé/MG			0,2							0,4
314000 Mariana/MG	1,7	4,7		92,1	7,9	0,0	0,0	0,0	6,1	
330270 Maricá/RJ	0,0	0,0								
320335 Marilândia/ES	19,8	54,9		54,8	41,6	1,6	1,9	0,0		
352900 Marília/SP			0,6							1,6
314020 Maripá de Minas/MG	26,4	35,5	100,0	31,7	49,2	5,8	9,3	4,0	128,9	
352920 Martinópolis/SP	10,5	28,3		38,8	31,3	15,4	12,5	2,1	37,2	
352930 Matão/SP	1,7	4,2	1,9	60,0	20,5	3,0	0,0	16,6	4,6	
314070 Mateus Leme/MG		11,3		60,1	39,9	0,0	0,0	0,0		
314120 Matutina/MG	5,0	18,0								
352940 Mauá/SP	0,3	0,9	0,6	66,1	28,3	4,4	1,2	0,0	1,5	
314140 Medina/MG		0,0								
330280 Mendes/RJ			0,1							0,2

TABELA In03 - INDICADORES SOBRE COLETA SELETIVA E TRIAGEM

ANO DE
REFERÊNCIA
2010

Município	Taxa de recuperação de recicláveis em relação à quantidade de RDO e RPU	Massa recuperada per capita	Relação entre quantidades da coleta seletiva e RDO	Incid. de papel/papelão sobre total mat. recuperado	Incid. de plásticos sobre total material recuperado	Incid. de metais sobre total material recuperado	Incid. de vidros sobre total material recuperado	Incid. de "outros" sobre total material recuperado	Massa per capita recolhida via coleta seletiva	
Código Nome/UF	%	kg/(1000hab.x ano)	%	%	%	%	%	%	kg/(hab.x ano)	
Região Sudeste	I031	I032	I053	I034	I035	I038	I039	I040	I054	
352960 Meridiano/SP	0,7	1,5	1,0	25,0	50,0	12,5	12,5	0,0	1,5	
330285 Mesquita/RJ										
352970 Miguelópolis/SP										
314190 Minduri/MG	3,3	2,9								
353000 Mira Estrela/SP	17,2	62,7		40,7	5,1	3,4	10,2	40,7		
330300 Miracema/RJ	7,7	22,9		11,7	46,2	7,4	31,8	3,0		
353010 Mirandópolis/SP										
353030 Mirassol/SP										
353040 Mirassolândia/SP										
353070 Mogi Guaçu/SP										
353060 Moji das Cruzes/SP	0,7	2,6	0,9	64,8	35,2	0,0	0,0	0,0	2,5	
353090 Mombuca/SP										
353110 Mongaguá/SP										
314270 Montalvânia/MG	0,0	0,0								
320350 Montanha/ES	72,2	7,7	144,0	38,5	28,9	19,2	9,6	3,9	10,6	
353130 Monte Alto/SP										
314290 Monte Azul/MG		805,3		0,1	0,1	0,1	0,0	99,7	805,2	
314310 Monte Carmelo/MG										
353160 Monte Castelo/SP										
353180 Monte Mor/SP										
314320 Monte Santo de Minas/MG	8,9	30,5		0,0	0,0	0,0	0,0	100,0		
314340 Monte Sião/MG										
353170 Monteiro Lobato/SP										
314330 Montes Claros/MG			0,0						0,0	
314350 Morada Nova de Minas/MG	0,0	0,0								
353190 Morro Agudo/SP	4,4	7,0	4,4	47,0	23,4	14,9	6,6	8,1	7,0	
314360 Morro da Garça/MG										
353200 Morungaba/SP		0,0								
353205 Motuca/SP	2,8	7,6		21,9	17,3	37,6	11,0	12,2	7,6	
320360 Mucurici/ES		7,7		43,5	21,7	13,0	8,7	13,0		
320380 Muqui/ES										
314390 Muriaé/MG	0,2	0,5	0,4	46,4	44,2	8,9	0,2	0,2	0,4	
314410 Muzambinho/MG										
353215 Nantes/SP	43,2	10,7		69,5	23,2	0,4	0,0	7,0	10,6	
353220 Narandiba/SP	12,8	34,0		28,4	51,1	17,1	3,4	0,0	34,0	
330310 Natividade/RJ		28,4		43,1	38,0	9,9	9,0	0,0		
314450 Nazareno/MG			26,7						31,7	
314460 Nepomuceno/MG		0,0								
353260 Nhandeara/SP	0,0	0,0								

TABELA In03 - INDICADORES SOBRE COLETA SELETIVA E TRIAGEM

ANO DE REFERÊNCIA
2010

Município	Taxa de recuperação de recicláveis em relação à quantidade de RDO e RPU	Massa recuperada per capita	Relação entre quantidades da coleta seletiva e RDO	Incid. de papel/papelão sobre total mat. recuperado	Incid. de plásticos sobre total material recuperado	Incid. de metais sobre total material recuperado	Incid. de vidros sobre total material recuperado	Incid. de "outros" sobre total material recuperado	Massa per capita recolhida via coleta seletiva	
Código Nome/UF	%	kg/(1000hab.x ano)	%	%	%	%	%	%	kg/(hab.x ano)	
Região Sudeste	I031	I032	I053	I034	I035	I038	I039	I040	I054	
330330 Niterói/RJ	1,6	5,7	1,7	54,6	18,9	4,9	11,5	10,1	5,7	
353280 Nova Aliança/SP										
314467 Nova Belém/MG		0,0								
353282 Nova Campina/SP	22,5	42,6	24,1	59,1	36,7	2,0	2,2	0,0	42,6	
353284 Nova Canaã Paulista/SP			25,0						1,1	
353286 Nova Castilho/SP	12,0	24,4	12,0						24,4	
353290 Nova Europa/SP										
330340 Nova Friburgo/RJ	0,8	3,2	1,0	41,3	23,6	15,8	9,8	9,5	3,2	
330350 Nova Iguaçu/RJ										
314480 Nova Lima/MG		6,3		85,1	10,3	4,0	0,6	0,0	6,9	
353330 Nova Luzitânia/SP			6,7						16,2	
353340 Nova Odessa/SP	0,8	3,0	0,9	30,4	15,3	1,3	32,3	20,7	3,2	
313660 Nova União/MG										
353325 Novais/SP	0,0	0,0								
314530 Novo Cruzeiro/MG										
353350 Novo Horizonte/SP		35,2		30,0	11,7	15,0	11,7	31,7	35,2	
353390 Olímpia/SP										
314550 Olímpio Noronha/MG	0,0	0,0								
314570 Oliveira Fortes/MG										
314560 Oliveira/MG	4,4	0,4	100,0	38,7	32,3	16,1	12,9	0,0	9,4	
353400 Onda Verde/SP	0,0	0,0	5,9						16,3	
314587 Orizânia/MG	0,0	0,0								
353430 Orlândia/SP		21,5		56,1	22,6	1,6	10,3	9,4	21,5	
353440 Osasco/SP		1,8		65,0	18,0	4,0	13,0	0,0	2,1	
353470 Ourinhos/SP		14,2		59,0	25,3	9,1	6,7	0,0		
314590 Ouro Branco/MG	4,9	23,0		41,3	41,3	0,2	0,0	17,2		
314600 Ouro Fino/MG										
314610 Ouro Preto/MG	0,0	0,0	5,7						11,7	
353475 Ouroeste/SP	0,9	10,6								
353490 Pacaembu/SP										
314630 Padre Paraíso/MG		0,2								
314655 Pai Pedro/MG	0,0	0,0								
314650 Pains/MG	6,1	20,0	8,6	39,4	7,6	28,0	7,6	17,4	20,4	
353520 Palmeira d'Oeste/SP		0,0								
353530 Palmital/SP	1,3	8,2	2,6	24,8	44,7	2,9	7,0	20,6	8,1	
353540 Panorama/SP										
314700 Paracatu/MG	3,5	9,1	4,1	59,6	22,7	0,9	7,6	9,3	9,0	
353550 Paraguaçu Paulista/SP	5,3	8,1		32,3	32,3	32,3	3,2	0,0	8,0	
353560 Paraibuna/SP										

TABELA In03 - INDICADORES SOBRE COLETA SELETIVA E TRIAGEM

ANO DE
REFERÊNCIA
2010

Município	Taxa de recuperação de recicláveis em relação à quantidade de RDO e RPU	Massa recuperada per capita	Relação entre quantidades da coleta seletiva e RDO	Incid. de papel/papelão sobre total mat. recuperado	Incid. de plásticos sobre total material recuperado	Incid. de metais sobre total material recuperado	Incid. de vidros sobre total material recuperado	Incid. de "outros" sobre total material recuperado	Massa per capita recolhida via coleta seletiva	
Código Nome/UF	%	kg/(1000hab.x ano)	%	%	%	%	%	%	kg/(hab.x ano)	
Região Sudeste	I031	I032	I053	I034	I035	I038	I039	I040	I054	
314730 Paraisópolis/MG	5,9	10,8	25,0	26,6	40,3	21,0	9,5	2,7	44,8	
353590 Paranapuã/SP	0,0	0,0								
353625 Parisi/SP	2,2	14,9		24,5	16,3	40,8	0,0	18,4	14,9	
314750 Passabém/MG										
314790 Passos/MG										
314800 Patos de Minas/MG	1,3	2,9								
330385 Paty do Alferes/RJ	3,4	13,3		36,3	37,5	8,9	17,3	0,0		
353640 Paulicéia/SP										
353650 Paulínia/SP	13,1	28,6		44,7	20,0	8,1	1,5	25,7	28,6	
314840 Paulistas/MG	43,3	564,5		38,5	38,5	7,7	7,7	7,7		
353660 Paulo de Faria/SP	0,0	0,0								
314850 Pavão/MG										
353670 Pederneiras/SP	0,0	0,0								
314890 Pedra do Indaiá/MG										
314900 Pedra Dourada/MG										
314910 Pedralva/MG	4,9	9,0	6,0	36,0	36,0	12,0	12,0	4,0	9,8	
353690 Pedranópolis/SP			25,0						62,8	
353710 Pedreira/SP	6,2	18,3	6,9	39,7	39,7	11,3	4,6	4,6	18,3	
353715 Pedrinhas Paulista/SP	7,8	25,4	27,4	66,6	13,8	6,0	9,0	4,6	35,8	
353730 Penápolis/SP	7,2	18,0	14,1	3,7	2,2	0,5	0,7	92,9	29,5	
314950 Pequeri/MG	0,0	0,0								
353740 Pereira Barreto/SP	2,5	3,8	3,1	49,9	27,3	18,1	2,7	2,1	4,6	
353750 Pereiras/SP	8,9	34,0	9,1	50,3	39,6	1,5	1,5	7,1	33,9	
314995 Periquito/MG	20,0	14,6		32,5	37,7	13,0	3,9	13,0		
353760 Peruíbe/SP	0,1	0,3	0,1	27,8	41,7	25,0	0,0	5,6	0,4	
315000 Pescador/MG	0,0	0,0								
330390 Petrópolis/RJ	0,8	3,2	0,8	11,9	14,0	30,0	26,4	17,6	3,2	
353770 Piacatu/SP	0,0	0,0							0,0	
315015 Piedade de Caratinga/MG	16,3	23,0		28,4	37,5	22,7	11,4	0,0		
353780 Piedade/SP	1,1	7,2	2,3	57,1	21,7	0,1	10,6	10,6	15,1	
353790 Pilar do Sul/SP	0,7	0,9	15,3	40,5	11,8	10,3	25,6	11,8	19,2	
315050 Pimenta/MG										
353800 Pindamonhangaba/SP	0,2	0,6	0,3	10,0	30,0	10,0	5,0	45,0	0,5	
353810 Pindorama/SP		0,0								
315053 Pingo-d'Água/MG	21,0	18,1		44,2	39,4	11,1	4,2	1,1		
353820 Pinhalzinho/SP										
330395 Pinheiral/RJ	0,0	0,0								
353860 Piracaia/SP	0,0	0,0								
315060 Piracema/MG										

TABELA In03 - INDICADORES SOBRE COLETA SELETIVA E TRIAGEM

ANO DE
REFERÊNCIA
2010

Município	Taxa de recuperação de recicláveis em relação à quantidade de RDO e RPU	Massa recuperada per capita	Relação entre quantidades da coleta seletiva e RDO	Incid. de papel/papelão sobre total mat. recuperado	Incid. de plásticos sobre total material recuperado	Incid. de metais sobre total material recuperado	Incid. de vidros sobre total material recuperado	Incid. de "outros" sobre total material recuperado	Massa per capita recolhida via coleta seletiva	
Código Nome/UF	%	kg/(1000hab.x ano)	%	%	%	%	%	%	kg/(hab.x ano)	
Região Sudeste	I031	I032	I053	I034	I035	I038	I039	I040	I054	
353870 Piracicaba/SP	0,0	0,0							5,0	
330400 Pirai/RJ	0,0	0,1	0,1	76,9	7,7	15,4	0,0	0,0	0,2	
353880 Piraju/SP	5,3	12,6		30,5	52,0	10,7	6,9	0,0	24,4	
315070 Pirajuba/MG										
353900 Pirangi/SP	6,2	16,0		32,2	24,3	40,8	5,3	2,6		
315090 Piranguçu/MG	6,9	20,1		38,8	29,2	23,0	9,0	0,0		
315110 Pirapetinga/MG		17.493,2		21,5	54,9	0,2	13,9	9,5		
315120 Pirapora/MG	6,3	20,6		65,0	20,0	5,0	0,0	10,0	32,9	
353930 Pirassununga/SP	0,0	0,0	0,0						0,0	
353950 Pitangueiras/SP			0,0						0,0	
353970 Platina/SP										
353980 Poá/SP	2,2	9,4	2,2	73,2	11,0	6,1	7,3	2,4	9,4	
315180 Poços de Caldas/MG	1,6	4,8	1,7	69,5	27,7	1,4	0,7	0,7	4,8	
315200 Pompéu/MG	1,3	2,9		45,8	24,3	29,9	0,0	0,0		
354010 Pongai/SP	16,5	28,7	25,9	23,8	23,8	26,2	2,4	23,8	43,0	
320425 Ponto Belo/ES	18,7	49,8		55,8	25,2	11,2	4,3	3,6		
315217 Ponto dos Volantes/MG										
354040 Populina/SP	0,0	0,0							0,0	
354050 Porangaba/SP										
330410 Porciúncula/RJ										
354060 Porto Feliz/SP	0,0	0,0								
354070 Porto Ferreira/SP										
315250 Pouso Alegre/MG										
354085 Pracinha/SP										
354100 Praia Grande/SP			1,1						3,6	
315280 Prata/MG	0,0	0,0								
354110 Presidente Alves/SP	13,0	1,1		25,0	22,2	36,1	16,7	0,0	1,0	
315310 Presidente Bernardes/MG	0,0	0,0								
354130 Presidente Epitácio/SP	9,9	33,9	12,2	43,1	35,0	8,0	5,0	8,8	37,6	
354140 Presidente Prudente/SP	1,7	6,2	2,1	36,0	16,8	8,8	12,8	25,6	7,8	
354150 Presidente Venceslau/SP	0,2	0,6	0,3	36,2	47,6	11,4	4,8	0,0	0,6	
354160 Promissão/SP	0,0	0,0								
354170 Quatá/SP	6,7	20,4	8,6	57,1	34,7	6,1	1,2	0,8	22,4	
330414 Queimados/RJ										
315380 Queluzito/MG		20,1		18,2	52,9	10,0	12,9	5,9		
354200 Quintana/SP										
354210 Rafard/SP										
315400 Raul Soares/MG		23,2		14,6	30,7	0,0	0,0	54,6		
354230 Redenção da Serra/SP										

TABELA In03 - INDICADORES SOBRE COLETA SELETIVA E TRIAGEM

ANO DE
REFERÊNCIA
2010

Município	Taxa de recuperação de recicláveis em relação à quantidade de RDO e RPU	Massa recuperada per capita	Relação entre quantidades da coleta seletiva e RDO	Incid. de papel/papelão sobre total mat. recuperado	Incid. de plásticos sobre total material recuperado	Incid. de metais sobre total material recuperado	Incid. de vidros sobre total material recuperado	Incid. de "outros" sobre total material recuperado	Massa per capita recolhida via coleta seletiva	
Código Nome/UF	%	kg/(1000hab.x ano)	%	%	%	%	%	%	kg/(hab.x ano)	
Região Sudeste	I031	I032	I053	I034	I035	I038	I039	I040	I054	
354240 Regente Feijó/SP										
354250 Reginópolis/SP	0,0	0,0								
315420 Resende Costa/MG	3,5	14,2	3,5	40,0	35,0	10,0	5,0	10,0	14,2	
315430 Resplendor/MG	5,3	13,3		70,6	14,1	1,4	0,4	13,5	252,1	
315440 Ressaquinha/MG	36,3	26,3	59,1	37,9	17,6	20,3	24,3	0,0	35,6	
354280 Ribeira/SP										
354290 Ribeirão Bonito/SP										
354310 Ribeirão Corrente/SP	0,0	0,0								
354325 Ribeirão Grande/SP		1.650,1		53,0	26,2	8,6	12,2	0,0	5.224,9	
354330 Ribeirão Pires/SP									248,8	
354340 Ribeirão Preto/SP	0,3	0,9		58,9	16,8	5,7	18,6	0,0	2,0	
354370 Rincão/SP	0,0	0,0								
354380 Rinópolis/SP	18,8	0,2	100,0	20,0	13,3	33,3	20,0	13,3	0,9	
315480 Rio Acima/MG	0,0	0,0								
320435 Rio Bananal/ES										
330430 Rio Bonito/RJ										
354390 Rio Claro/SP	0,0	0,1	0,3	23,3	21,9	0,0	27,4	27,4	0,8	
330450 Rio das Flores/RJ	28,1	152,9		32,9	65,9	0,1	1,1	0,0		
330455 Rio de Janeiro/RJ	0,4	1,2	0,5	30,4	53,4	9,2	4,0	3,0	1,5	
315510 Rio do Prado/MG										
315500 Rio Doce/MG	12,0	17,4	100,0	33,3	33,3	20,8	12,5	0,0	72,6	
315530 Rio Manso/MG										
320440 Rio Novo do Sul/ES	0,0	0,0								
315570 Rio Piracicaba/MG										
315590 Rio Preto/MG	12,3	25,6		26,3	52,6	5,3	10,5	5,3		
354420 Riolândia/SP	3,3	8,9		47,0	32,9	15,2	4,8	0,0		
354350 Riversul/SP		11,2		9,9	35,7	29,8	8,9	15,7		
315620 Rochedo de Minas/MG										
315630 Rodeiro/MG										
354450 Rubineia/SP										
315670 Sabará/MG										
354470 Sagres/SP	0,0	0,0	21,3						28,5	
354490 Sales Oliveira/SP	28,3	110,8	53,4	47,2	34,0	9,4	9,4	0,0	209,0	
354500 Salesópolis/SP	6,9	11,6	7,2	43,5	8,7	34,8	4,4	8,7	12,0	
315700 Salinas/MG										
315710 Salto da Divisa/MG										
354530 Salto de Pirapora/SP	0,0	0,1	5,7	42,9	28,6	17,9	10,7	0,0	11,4	
354540 Salto Grande/SP										
354520 Salto/SP	5,6	12,1		55,0	21,3	13,8	8,9	1,1		

TABELA In03 - INDICADORES SOBRE COLETA SELETIVA E TRIAGEM

ANO DE
REFERÊNCIA
2010

Município	Taxa de recuperação de recicláveis em relação à quantidade de RDO e RPU	Massa recuperada per capita	Relação entre quantidades da coleta seletiva e RDO	Incid. de papel/papelão sobre total mat. recuperado	Incid. de plásticos sobre total material recuperado	Incid. de metais sobre total material recuperado	Incid. de vidros sobre total material recuperado	Incid. de "outros" sobre total material recuperado	Massa per capita recolhida via coleta seletiva	
Código Nome/UF	%	kg/(1000hab.x ano)	%	%	%	%	%	%	kg/(hab.x ano)	
Região Sudeste	I031	I032	I053	I034	I035	I038	I039	I040	I054	
354560 Santa Adélia/SP	0,0	0,0								
354580 Santa Bárbara d'Oeste/SP										
315720 Santa Bárbara/MG										
354600 Santa Branca/SP										
354610 Santa Clara d'Oeste/SP	0,0	0,0								
354620 Santa Cruz da Conceição/SP		1,1		16,7	26,7	33,3	16,7	6,7		
354630 Santa Cruz das Palmeiras/SP	1,6	4,5	2,8						6,6	
354650 Santa Ernestina/SP										
354670 Santa Gertrudes/SP	6,8	15,0	7,3	18,8	13,8	21,9	3,4	42,2	14,9	
354680 Santa Isabel/SP										
320450 Santa Leopoldina/ES										
354690 Santa Lúcia/SP	20,0	64,5	104,2						322,4	
315780 Santa Luzia/MG	0,5	1,0	0,6	46,4	40,9	8,6	4,1	0,0	1,1	
354700 Santa Maria da Serra/SP	1,3	4,2	2,7	25,0	25,0	35,0	15,0	0,0	8,3	
330460 Santa Maria Madalena/RJ	4,3	13,8		49,7	37,7	4,2	7,3	1,1		
354710 Santa Mercedes/SP	0,0	0,0								
354750 Santa Rita do Passa Quatro/SP									0,1	
315960 Santa Rita do Sapucaí/MG										
354740 Santa Rita d'Oeste/SP	2,4	10,7	3,0	23,7	36,8	10,5	15,8	13,2	11,2	
315980 Santa Vitória/MG										
354720 Santana da Ponte Pensa/SP	5,5	9,1		30,0	50,0	10,0	10,0	0,0	39,2	
354730 Santana de Parnaíba/SP		27,9		63,1	15,6	8,1	13,2	0,0	27,8	
315870 Santana do Garambéu/MG										
354770 Santo Anastácio/SP										
354780 Santo André/SP			3,5						11,3	
354790 Santo Antônio da Alegria/SP	18,6	25,3	20,7	42,3	45,7	5,3	3,0	3,8	25,7	
354800 Santo Antônio de Posse/SP		54,2		82,4	5,9	3,5	5,9	2,4		
315990 Santo Antônio do Amparo/MG	0,0	0,0								
316030 Santo Antônio do Jacinto/MG										
354810 Santo Antônio do Jardim/SP									2,8	
316040 Santo Antônio do Monte/MG		7,1		66,7	10,1	0,3	9,2	13,7	7,5	
316060 Santo Hipólito/MG										
354840 Santópolis do Aguapeí/SP										
354850 Santos/SP	1,6	6,9		58,1	20,9	5,9	8,2	6,9	9,2	
354870 São Bernardo do Campo/SP		2,7		33,0	16,2	7,6	19,3	23,9	3,3	
316090 São Brás do Suaçuí/MG	20,0	35,0		26,2	48,0	19,5	5,0	1,4	174,9	
354880 São Caetano do Sul/SP	0,1	0,7		56,7	16,3	12,8	7,3	6,9	1,7	
354890 São Carlos/SP	1,2	4,5		53,0	18,1	12,8	12,3	3,9	6,7	
316095 São Domingos das Dores/MG										

TABELA In03 - INDICADORES SOBRE COLETA SELETIVA E TRIAGEM

ANO DE
REFERÊNCIA
2010

Município	Taxa de recuperação de recicláveis em relação à quantidade de RDO e RPU	Massa recuperada per capita	Relação entre quantidades da coleta seletiva e RDO	Incid. de papel/papelão sobre total mat. recuperado	Incid. de plásticos sobre total material recuperado	Incid. de metais sobre total material recuperado	Incid. de vidros sobre total material recuperado	Incid. de "outros" sobre total material recuperado	Massa per capita recolhida via coleta seletiva	
Código Nome/UF	%	kg/(1000hab.x ano)	%	%	%	%	%	%	kg/(hab.x ano)	
Região Sudeste	I031	I032	I053	I034	I035	I038	I039	I040	I054	
316105 São Félix de Minas/MG										
316140 São Francisco do Glória/MG		0,0								
320470 São Gabriel da Palha/ES	3,7	16,9		36,6	44,6	9,9	8,9	0,0		
316160 São Geraldo da Piedade/MG										
316165 São Geraldo do Baixo/MG										
316170 São Gonçalo do Abaeté/MG			0,0						0,0	
316180 São Gonçalo do Pará/MG		69,1		27,8	37,1	17,3	13,9	3,9	70,4	
316200 São Gonçalo do Sapucaí/MG										
330490 São Gonçalo/RJ										
316210 São Gotardo/MG										
354910 São João da Boa Vista/SP	1,6	4,1	15,8	32,0	20,5	15,0	1,8	30,7	40,8	
354925 São João de Itacema/SP										
330510 São João de Meriti/RJ	0,3	1,7		28,0	30,3	27,0	14,7	0,0	1,7	
316250 São João del Rei/MG	1,3	7,3	1,3	61,9	30,9	1,0	6,2	0,0	7,2	
316280 São João Evangelista/MG	9,3	6,9		7,1	35,7	21,4	14,3	21,4	58,3	
354940 São Joaquim da Barra/SP										
316294 São José da Barra/MG		0,0								
354950 São José da Bela Vista/SP		0,6								
316295 São José da Lapa/MG										
330513 São José de Ubá/RJ										
320480 São José do Calçado/ES										
316340 São José do Goiabal/MG	38,0	14,9		27,6	34,7	15,6	13,8	8,4	14,9	
316350 São José do Jacuri/MG	0,0	0,0								
354970 São José do Rio Pardo/SP	4,5	9,1	4,7	10,0	17,1	1,5	3,3	68,1	9,3	
354980 São José do Rio Preto/SP	0,0	0,0							3,3	
330515 São José do Vale do Rio Preto/RJ	14,9	6,7		18,0	34,5	30,8	16,7	0,0		
354990 São José dos Campos/SP	3,5	12,6	6,5	61,0	21,0	8,0	9,0	1,0	22,2	
354995 São Lourenço da Serra/SP	4,0	8,5		31,5	60,2	6,5	1,9	0,0	8,4	
355000 São Luís do Paraitinga/SP										
320490 São Mateus/ES										
316380 São Miguel do Anta/MG	26,4	76,1		35,1	29,8	7,0	28,1	0,0		
355030 São Paulo/SP										
316390 São Pedro da União/MG	2,5	19,4		22,2	22,2	44,4	0,0	11,1		
355050 São Pedro do Turvo/SP										
355040 São Pedro/SP	0,0	0,0							0,0	
320495 São Roque do Canaã/ES										
355060 São Roque/SP										
355080 São Sebastião da Gramma/SP	3,9	10,0		50,0	31,3	10,0	5,0	3,8	10,5	
330530 São Sebastião do Alto/RJ	15,4	96,3		43,0	31,5	9,0	6,1	10,4		

TABELA In03 - INDICADORES SOBRE COLETA SELETIVA E TRIAGEM

ANO DE
REFERÊNCIA
2010

Município	Taxa de recuperação de recicláveis em relação à quantidade de RDO e RPU	Massa recuperada per capita	Relação entre quantidades da coleta seletiva e RDO	Incid. de papel/papelão sobre total mat. recuperado	Incid. de plásticos sobre total material recuperado	Incid. de metais sobre total material recuperado	Incid. de vidros sobre total material recuperado	Incid. de "outros" sobre total material recuperado	Massa per capita recolhida via coleta seletiva	
Código Nome/UF	%	kg/(1000hab.x ano)	%	%	%	%	%	%	kg/(hab.x ano)	
Região Sudeste	I031	I032	I053	I034	I035	I038	I039	I040	I054	
316450 São Sebastião do Maranhão/MG										
316470 São Sebastião do Paraíso/MG		4,6		45,3	17,0	26,5	11,2	0,0	4,6	
316480 São Sebastião do Rio Preto/MG										
355070 São Sebastião/SP										
316500 São Tiago/MG		33,1		64,3	32,1	1,8	1,8	0,0	35,4	
355100 São Vicente/SP	1,5	5,7	2,2	60,5	16,5	13,0	9,8	0,2	5,7	
316540 Sapucaí-Mirim/MG		48,7		24,5	18,6	11,6	21,0	24,5	258,5	
316570 Senador Firmino/MG	48,4	81,1		39,5	34,7	9,2	9,7	6,8		
316600 Senhora de Oliveira/MG	24,5	39,3	100,0	48,1	27,7	10,6	13,7	0,0	133,6	
316640 Seritinga/MG										
316670 Serra dos Aimorés/MG										
320500 Serra/ES	0,4	1,1	0,5	77,4	12,4	9,6	0,0	0,7	1,3	
316690 Serrania/MG		6.082,7							6.082,7	
316695 Serranópolis de Minas/MG		7.619,9		42,8	28,6	15,5	12,4	0,8		
316710 Serro/MG	0,0	0,0								
355170 Sertãozinho/SP	0,9	2,5		52,6	22,7	9,1	15,5	0,1	2,5	
355180 Sete Barras/SP										
316720 Sete Lagoas/MG			2,3						4,1	
316750 Simão Pereira/MG		0,0								
316760 Simonésia/MG	0,0	0,0								
355210 Socorro/SP	4,7	14,6	4,8	13,7	41,1	13,7	13,7	17,8	14,6	
316780 Soledade de Minas/MG	0,4	1,3		25,0	43,8	29,2	0,0	2,1		
355220 Sorocaba/SP			1,4						3,8	
355230 Sud Mennucci/SP										
355240 Sumaré/SP	0,2	0,6	0,3	20,0	10,2	66,5	3,3	0,0	0,6	
355255 Suzanópolis/SP										
355250 Suzano/SP	0,1	0,2		72,5	16,2	10,3	1,0	0,0	0,2	
355260 Tabapuã/SP	10,2	29,4	13,2	17,8	18,5	14,2	21,7	27,8	29,3	
355270 Tabatinga/SP	2,2	2,4		33,3	33,3	33,3	0,0	0,0		
355280 Taboão da Serra/SP			0,2						0,6	
316800 Taiobeiras/MG	0,8	2,2	0,9	55,6	9,3	22,2	5,6	7,4	2,3	
355320 Taiúva/SP		0,0								
355330 Tambaú/SP	5,7	14,3	5,8	56,1	20,7	2,9	20,3	0,0	14,4	
316820 Tapirai/MG										
355350 Tapirai/SP										
355370 Taquaritinga/SP										
355380 Taquarituba/SP	2,4	4,6	2,9	38,9	31,1	30,0	0,0	0,0	5,1	
355400 Tatui/SP	7,6	19,2		73,4	9,6	7,4	9,7	0,0	19,1	
355410 Taubaté/SP	4,5	11,7		25,0	21,9	28,1	18,8	6,3		

TABELA In03 - INDICADORES SOBRE COLETA SELETIVA E TRIAGEM

ANO DE
REFERÊNCIA
2010

Município	Taxa de recuperação de recicláveis em relação à quantidade de RDO e RPU	Massa recuperada per capita	Relação entre quantidades da coleta seletiva e RDO	Incid. de papel/papelão sobre total mat. recuperado	Incid. de plásticos sobre total material recuperado	Incid. de metais sobre total material recuperado	Incid. de vidros sobre total material recuperado	Incid. de "outros" sobre total material recuperado	Massa per capita recolhida via coleta seletiva	
Código Nome/UF	%	kg/(1000hab.x ano)	%	%	%	%	%	%	kg/(hab.x ano)	
Região Sudeste	I031	I032	I053	I034	I035	I038	I039	I040	I054	
316850 Teixeira/MG										
355430 Teodoro Sampaio/SP	1,2	4,6		0,0	0,0	0,0	7,7	92,3		
316860 Teófilo Otoni/MG	0,3	1,6		88,9	3,3	1,1	0,6	6,1		
355440 Terra Roxa/SP										
316900 Tocantins/MG	4,1	7,5		41,5	41,4	16,3	0,0	0,8		
355465 Torre de Pedra/SP										
355475 Trabiju/SP										
355480 Tremembé/SP	0,0	0,0								
316930 Três Corações/MG										
355490 Três Fronteiras/SP		1,3		50,0	33,3	8,3	8,3	0,0	4,3	
316935 Três Marias/MG	0,4	0,5		38,5	23,1	0,0	0,0	38,5		
316950 Tumiritinga/MG	0,0	0,0								
355500 Tupã/SP	16,0	37,8	16,7	34,8	26,1	13,0	17,4	8,7	39,3	
355520 Turiúba/SP										
317000 Ubai/MG										
317010 Uberaba/MG	0,8	2,2	1,0	51,1	28,3	11,3	7,2	2,2	2,5	
317020 Uberlândia/MG	0,2	0,5		78,5	15,4	2,3	3,9	0,0	0,6	
355550 Ubirajara/SP										
317043 União de Minas/MG										
355580 Urânia/SP	0,0	0,0								
355590 Uru/SP	15,6	27,8	26,7	40,0	50,0	6,7	0,0	3,3	29,6	
317047 Uruana de Minas/MG	0,0	0,0								
317052 Urucuia/MG										
355600 Urupês/SP										
330610 Valença/RJ	0,0	0,0								
355620 Valinhos/SP									15,7	
355630 Valparaíso/SP										
320503 Vargem Alta/ES										
317060 Vargem Bonita/MG										
355640 Vargem Grande do Sul/SP			0,0						0,0	
355645 Vargem Grande Paulista/SP	116,6	320,5		1,0	0,3	2,9	34,8	61,0		
317070 Varginha/MG	5,0	11,9		27,1	52,5	13,6	4,2	2,5		
317075 Varjão de Minas/MG	1,9	4,7		22,8	23,2	5,1	14,8	34,2		
330615 Varre-Sai/RJ										
317080 Várzea da Palma/MG										
330620 Vassouras/RJ										
317100 Vazante/MG										
320506 Venda Nova do Imigrante/ES										
317115 Vermelho Novo/MG		0,0								

TABELA In03 - INDICADORES SOBRE COLETA SELETIVA E TRIAGEM

ANO DE REFERÊNCIA
2010

Município	Taxa de recuperação de recicláveis em relação à quantidade de RDO e RPU	Massa recuperada per capita	Relação entre quantidades da coleta seletiva e RDO	Incid. de papel/papelão sobre total mat. recuperado	Incid. de plásticos sobre total material recuperado	Incid. de metais sobre total material recuperado	Incid. de vidros sobre total material recuperado	Incid. de "outros" sobre total material recuperado	Massa per capita recolhida via coleta seletiva	
Código Nome/UF	%	kg/(1000hab.x ano)	%	%	%	%	%	%	kg/(hab.x ano)	
Região Sudeste	I031	I032	I053	I034	I035	I038	I039	I040	I054	
317120 Vespasiano/MG										
320510 Viana/ES										
317130 Viçosa/MG	13,8	42,8		55,0	23,0	20,0	2,0	0,0	42,7	
320515 Vila Pavão/ES										
355670 Vinhedo/SP	6,2	19,5		25,0	10,0	4,0	10,0	51,0	19,4	
355680 Viradouro/SP										
317170 Virginia/MG										
317190 Virgolândia/MG	45,2	13,3	56,6	34,3	59,3	4,7	1,8	0,0	13,3	
317200 Visconde do Rio Branco/MG	2,6	6,4	2,8	40,0	35,0	20,0	5,0	0,0	6,3	
355695 Vitória Brasil/SP	0,0	0,0								
320530 Vitória/ES	1,2	4,6		74,5	14,8	1,5	9,2	0,0	5,4	
330630 Volta Redonda/RJ		31,4		17,5	33,0	21,0	6,3	22,2		
355700 Votorantim/SP	2,5	6,8	2,7	59,0	21,4	10,0	8,9	0,8	6,8	
355710 Votuporanga/SP		6,6		51,8	12,9	10,5	4,2	20,6		
355715 Zacarias/SP										

TABELA In04
INDICADORES SOBRE COLETA DE RESÍDUOS SÓLIDOS
DE SERVIÇOS DE SAÚDE

TABELA In04 - INDICADORES SOBRE COLETA DE RESÍDUOS SÓLIDOS DE SERVIÇOS DE SAÚDE

ANO DE
REFERÊNCIA
2010

Município	Massa de RSS coletada per capita	Taxa de RSS sobre (RDO + RPU)	
Código Nome/UF	kg/(1000hab.x dia)	%	
Região Sudeste	I036	I037	
310050 Açucena/MG	0,2		
350010 Adamantina/SP	3,9	0,5	
350020 Adolfo/SP			
320010 Afonso Cláudio/ES	2,1	0,2	
310070 Água Comprida/MG			
350030 Aguai/SP	1,0	0,2	
310080 Aguanil/MG	0,0	0,0	
350040 Águas da Prata/SP			
350055 Águas de Santa Bárbara/SP	1,3	0,1	
350060 Águas de São Pedro/SP	3,0	0,2	
350070 Agudos/SP	0,0	0,0	
310110 Aimorés/MG	1,1	0,1	
310160 Alfenas/MG	3,6	0,5	
310180 Alpercata/MG			
350090 Altair/SP			
310200 Alterosa/MG			
350100 Altinópolis/SP	2,0	0,3	
350110 Alto Alegre/SP	0,1	0,0	
315350 Alto Jequitibá/MG			
320035 Alto Rio Novo/ES	0,1	0,0	
350115 Alumínio/SP	1,7	0,1	
350120 Álvares Florence/SP	776,0	114,3	
350130 Álvares Machado/SP	0,7	0,2	
350150 Alvinlândia/SP	0,6	0,4	
310240 Alvorada de Minas/MG	0,6		
350160 Americana/SP	5,5	0,7	
350170 Américo Brasiliense/SP			
350190 Amparo/SP	5,1	0,6	
310260 Andradas/MG	0,9	0,1	
350210 Andradina/SP	0,0	0,0	
310280 Andrelândia/MG	2,0	0,4	
350220 Angatuba/SP	1,9	0,5	
330010 Angra dos Reis/RJ	44,6	2,1	
350230 Anhembí/SP	1,9	0,4	
350240 Anhumas/SP			
310290 Antônio Carlos/MG	0,4	0,1	
310310 Antônio Prado de Minas/MG			
350260 Aparecida d'Oeste/SP			
350250 Aparecida/SP			

TABELA In04 - INDICADORES SOBRE COLETA DE RESÍDUOS SÓLIDOS DE SERVIÇOS DE SAÚDE

ANO DE
REFERÊNCIA
2010

Município	Massa de RSS coletada per capita	Taxa de RSS sobre (RDO + RPU)	
Código Nome/UF	kg/(1000hab.x dia)	%	
Região Sudeste	I036	I037	
350270 Apiaí/SP	20,5	3,0	
350280 Araçatuba/SP	0,6		
350290 Araçoiaba da Serra/SP	1,7	0,1	
320060 Aracruz/ES			
310340 Araçuaí/MG	0,9	0,3	
310350 Araguari/MG	10,5	1,3	
350310 Arandu/SP	1,5	0,3	
310360 Arantina/MG			
350315 Arapeí/SP	7,0	1,5	
310375 Araporã/MG			
350320 Araraquara/SP	5,2	0,7	
350330 Araras/SP	4,4	0,6	
350335 Arco-Íris/SP	18,0	3,8	
310420 Arcos/MG	1,2	0,1	
310445 Aricanduva/MG	1,0	0,2	
350380 Artur Nogueira/SP	1,5	0,2	
350390 Arujá/SP	0,5	0,1	
350400 Assis/SP	1,9	0,3	
350410 Atibaia/SP	1,9	0,2	
320070 Atilio Vivacqua/ES	4,5	0,3	
350440 Avanhandava/SP	1,1	0,3	
350460 Bady Bassitt/SP	2,4	0,3	
320080 Baixo Guandu/ES	1,8	0,2	
350470 Balbinos/SP	2,3	0,1	
350500 Barão de Antonina/SP	4,3		
310540 Barão de Cocais/MG			
310560 Barbacena/MG	1,7	0,3	
350520 Bariú/SP	0,1	0,0	
350530 Barra Bonita/SP	1,0	0,2	
350535 Barra do Chapéu/SP	1,1	0,1	
310570 Barra Longa/MG	0,6	0,0	
330040 Barra Mansa/RJ	2,0	0,4	
350550 Barretos/SP	4,2		
310590 Barroso/MG			
350570 Barueri/SP	5,5	0,5	
350580 Bastos/SP	1,5	0,1	
350590 Batatais/SP			
350600 Bauru/SP	0,9	0,1	
350610 Bebedouro/SP			

TABELA In04 - INDICADORES SOBRE COLETA DE RESÍDUOS SÓLIDOS DE SERVIÇOS DE SAÚDE

ANO DE
REFERÊNCIA
2010

Município	Massa de RSS coletada per capita	Taxa de RSS sobre (RDO + RPU)	
Código Nome/UF	kg/(1000hab.x dia)	%	
Região Sudeste	I036	I037	
310610 Belmiro Braga/MG			
310620 Belo Horizonte/MG	12,2	1,5	
310640 Belo Vale/MG	0,8	0,2	
350620 Bento de Abreu/SP	0,6	0,0	
310650 Berilo/MG			
310660 Bertópolis/MG			
310670 Betim/MG	4,3	0,8	
310690 Bicas/MG			
350640 Bilac/SP	0,6	0,3	
350650 Birigui/SP			
350670 Boa Esperança do Sul/SP			
350680 Bocaina/SP	0,7	0,1	
350690 Bofete/SP	2,7	0,1	
350700 Boituva/SP	1,1	0,1	
330060 Bom Jesus do Itabapoana/RJ			
320110 Bom Jesus do Norte/ES	0,2		
350715 Bom Sucesso de Itararé/SP			
310810 Bonfim/MG			
310825 Bonito de Minas/MG	1,2	2,1	
350730 Boracéia/SP	2,2	0,3	
310840 Botelhos/MG	0,3	0,0	
350750 Botucatu/SP	6,5	0,9	
310890 Brasópolis/MG	0,7	0,1	
350770 Braúna/SP	0,8	0,0	
350780 Brodowski/SP			
350790 Brotas/SP	0,5		
310900 Brumadinho/MG	0,8		
310910 Bueno Brandão/MG	0,7	0,1	
310925 Bugre/MG			
350800 Buri/SP	1,1	0,3	
350810 Buritama/SP			
310940 Buritizeiro/MG			
330070 Cabo Frio/RJ	6,4	0,6	
350840 Cabreúva/SP	1,7	0,2	
350850 Caçapava/SP			
310960 Cachoeira da Prata/MG			
310970 Cachoeira de Minas/MG	0,1	0,0	
350870 Caconde/SP			
311000 Caeté/MG	2,2	0,4	

TABELA In04 - INDICADORES SOBRE COLETA DE RESÍDUOS SÓLIDOS DE SERVIÇOS DE SAÚDE

ANO DE
REFERÊNCIA
2010

Município		Massa de RSS coletada per capita	Taxa de RSS sobre (RDO + RPU)	
Código	Nome/UF			
Região Sudeste		I036	I037	
350880	Cafelândia/SP			
311010	Caiana/MG	0,1	0,0	
350900	Caieiras/SP	1,0	0,2	
350920	Cajamar/SP	2,1	0,3	
350925	Cajati/SP	0,5	0,1	
350930	Cajobi/SP			
350940	Cajuru/SP			
311060	Cambui/MG	2,4	0,2	
350950	Campinas/SP	4,6	0,4	
311120	Campo Belo/MG	0,0	0,0	
311140	Campo Florido/MG	1,1	0,2	
350960	Campo Limpo Paulista/SP	1,6		
350970	Campos do Jordão/SP	1,7	0,1	
330100	Campos dos Goytacazes/RJ	7,2	0,9	
311190	Cana Verde/MG	2,0	1,0	
311200	Candeias/MG	0,6		
351000	Cândido Mota/SP			
330110	Cantagalo/RJ			
351020	Capão Bonito/SP	4,2	0,7	
311210	Caparaó/MG	1,6	0,3	
351030	Capela do Alto/SP			
311250	Capim Branco/MG	0,0		
311260	Capinópolis/MG	0,9	0,7	
311265	Capitão Andrade/MG	0,5	0,1	
351040	Capivari/SP			
311290	Caputira/MG			
311300	Carai/MG	3,1	0,1	
330093	Carapebus/RJ	2,6	0,3	
351060	Carapicuíba/SP			
311350	Carbonita/MG			
330115	Cardoso Moreira/RJ	1,1	0,1	
351070	Cardoso/SP			
320130	Cariacica/ES	2,6	0,3	
311370	Carlos Chagas/MG	0,0	0,0	
311390	Carmo da Cachoeira/MG	4,7	0,6	
311410	Carmo de Minas/MG			
311440	Carmo do Rio Claro/MG			
311450	Carmópolis de Minas/MG			
311455	Cameirinho/MG	1,2	0,1	

TABELA In04 - INDICADORES SOBRE COLETA DE RESÍDUOS SÓLIDOS DE SERVIÇOS DE SAÚDE

ANO DE
REFERÊNCIA
2010

Município	Massa de RSS coletada per capita	Taxa de RSS sobre (RDO + RPU)	
Código Nome/UF	kg/(1000hab.x dia)	%	
Região Sudeste	I036	I037	
311460 Carrancas/MG			
311470 Carvalhópolis/MG			
351080 Casa Branca/SP	0,3	0,1	
330130 Casimiro de Abreu/RJ	2,3	0,3	
351090 Cássia dos Coqueiros/SP	4,6	0,6	
320140 Castelo/ES			
351100 Castilho/SP	18,8	2,7	
351110 Catanduva/SP	4,4	0,4	
311535 Catas Altas/MG	0,1		
351120 Catiguá/SP	0,3	0,0	
311547 Catuti/MG	10,6	0,8	
351130 Cedral/SP			
351140 Cerqueira César/SP			
351150 Cerquilho/SP	1,8	0,2	
351160 Cesário Lange/SP	1,9	1,7	
351170 Charqueada/SP			
311630 Cipotânea/MG	0,9	0,1	
311660 Cláudio/MG	0,5	0,0	
351190 Clementina/SP			
320150 Colatina/ES	8,3	0,8	
351200 Colina/SP	1,0		
330095 Comendador Levy Gasparian/RJ	0,1	2,2	
311520 Conceição da Barra de Minas/MG	0,0	0,0	
320160 Conceição da Barra/ES	1,5		
311740 Conceição de Ipanema/MG	1,8	0,5	
311770 Conceição do Rio Verde/MG	1,9	5,7	
311790 Congonhal/MG	17,7	1,6	
311830 Conselheiro Lafaiete/MG	3,4	0,4	
311840 Conselheiro Pena/MG			
311850 Consolação/MG	2,9	0,9	
311860 Contagem/MG	3,1	0,4	
311870 Coqueiral/MG	0,5	0,0	
351240 Cordeirópolis/SP	2,1	0,1	
311890 Cordisburgo/MG	9,9	0,6	
311900 Cordislândia/MG	1,0	0,4	
311910 Corinto/MG	3,1	0,3	
351250 Coroados/SP			
311930 Coromandel/MG	0,2	0,0	
311940 Coronel Fabriciano/MG	0,2	0,0	

TABELA In04 - INDICADORES SOBRE COLETA DE RESÍDUOS SÓLIDOS DE SERVIÇOS DE SAÚDE

ANO DE
REFERÊNCIA
2010

Município		Massa de RSS coletada per capita	Taxa de RSS sobre (RDO + RPU)	
Código	Nome/UF			
Região Sudeste		I036	I037	
351260	Coronel Macedo/SP	0,9		
351270	Corumbataí/SP	2,0	0,3	
351320	Cristais Paulista/SP			
312030	Cristália/MG	0,2	0,3	
312050	Cristina/MG	6,4	1,5	
351330	Cruzália/SP	3,1	0,3	
351340	Cruzeiro/SP	1,5	0,3	
351350	Cubatão/SP			
312090	Curvelo/MG	2,0	0,8	
312125	Delta/MG	1,8	0,4	
351370	Descalvado/SP	3.108,3		
312140	Desterro de Entre Rios/MG	1,7	0,3	
351380	Diadema/SP	5,1	0,6	
312180	Dionísio/MG	5,7	1,1	
351385	Dirce Reis/SP	0,9		
312200	Divino/MG	0,2	0,0	
351390	Divinolândia/SP	0,7	0,2	
312230	Divinópolis/MG	3,5		
312240	Divisa Nova/MG	0,5	0,2	
351400	Dobrada/SP			
312270	Dom Silvério/MG			
320190	Domingos Martins/ES			
312290	Dona Eusébia/MG	0,6	0,2	
312310	Dores de Guanhões/MG	2,0	0,6	
312340	Doresópolis/MG	1,0	0,2	
351440	Dracena/SP	0,5	0,1	
330170	Duque de Caxias/RJ	1,1	0,1	
351490	Elias Fausto/SP	1,3	0,2	
312360	Elói Mendes/MG	0,3	0,1	
351495	Embaúba/SP	0,4		
351500	Embu/SP	2,3	0,3	
351515	Engenheiro Coelho/SP	857,8		
312380	Engenheiro Navarro/MG	1,7	0,2	
330180	Engenheiro Paulo de Frontin/RJ	0,6	0,1	
312385	Entre Folhas/MG			
312440	Espírito Santo do Dourado/MG			
351518	Espírito Santo do Pinhal/SP	7,4	1,0	
351519	Espírito Santo do Turvo/SP			
351530	Estrela do Norte/SP			

TABELA In04 - INDICADORES SOBRE COLETA DE RESÍDUOS SÓLIDOS DE SERVIÇOS DE SAÚDE

ANO DE
REFERÊNCIA
2010

Município	Massa de RSS coletada per capita	Taxa de RSS sobre (RDO + RPU)	
Código Nome/UF	kg/(1000hab.x dia)	%	
Região Sudeste	I036	I037	
351520 Estrela d'Oeste/SP	0,7	3,1	
312510 Extrema/MG	1,3	0,1	
312520 Fama/MG			
312530 Faria Lemos/MG	1,4	0,3	
351540 Fartura/SP			
351560 Fernando Prestes/SP	0,9	0,0	
351565 Fernão/SP	2,3	0,5	
351570 Ferraz de Vasconcelos/SP	0,1		
351590 Floreal/SP	0,8	0,1	
312600 Florestal/MG	0,9	0,1	
351600 Flórida Paulista/SP	0,0		
312610 Formiga/MG	0,3		
312630 Fortaleza de Minas/MG	1,3	0,3	
312640 Fortuna de Minas/MG			
351620 Franca/SP	1,7	0,3	
312650 Francisco Badaró/MG			
312660 Francisco Dumont/MG			
312705 Fronteira dos Vales/MG	0,9		
312710 Frutal/MG	6,4	1,0	
351650 Gabriel Monteiro/SP	0,7	0,1	
351660 Gália/SP	1,2	0,2	
312733 Gameleiras/MG	5,8	0,7	
351670 Garça/SP	0,4	0,1	
351680 Gastão Vidigal/SP			
351690 General Salgado/SP	0,3	0,0	
351700 Getulina/SP			
312735 Glaucilândia/MG	0,5	2,5	
351710 Glicério/SP			
312750 Gonzaga/MG	2,8	0,7	
312760 Gouveia/MG	40,0	11,4	
312770 Governador Valadares/MG	1,9	0,3	
312780 Grão Mogol/MG			
320230 Guaçuí/ES			
351720 Guaíçara/SP	0,3	0,0	
351730 Guaimbé/SP			
312800 Guanhães/MG	1,6	0,3	
351750 Guapiaçu/SP	2,1	0,3	
351760 Guapiara/SP	1,1	1,0	
351780 Guaraçai/SP	0,6	2,0	

TABELA In04 - INDICADORES SOBRE COLETA DE RESÍDUOS SÓLIDOS DE SERVIÇOS DE SAÚDE

ANO DE
REFERÊNCIA
2010

Município	Massa de RSS coletada per capita	Taxa de RSS sobre (RDO + RPU)	
Código Nome/UF	kg/(1000hab.x dia)	%	
Região Sudeste	I036	I037	
312820 Guaraciaba/MG	6,0	0,4	
312840 Guarani/MG	0,6	0,2	
312850 Guarará/MG	0,8		
351820 Guararapes/SP	0,7	0,1	
351830 Guararema/SP	0,3	0,0	
351840 Guaratinguetá/SP	2,0		
351860 Guariba/SP	0,5	0,1	
351870 Guarujá/SP	2,3	0,2	
351880 Guarulhos/SP			
351885 Guataporã/SP			
312880 Guido de Santa Rita/MG	0,6	0,0	
351890 Guzelândia/SP	0,8		
351900 Herculândia/SP	2,1	0,2	
351907 Hortolândia/SP	2,6	0,5	
351910 Iacanga/SP			
312950 Ibiá/MG	0,6	0,1	
351940 Ibirá/SP	0,1	0,1	
312970 Ibiraci/MG	0,0		
312980 Ibititá/MG			
351960 Ibitinga/SP	1,6	0,2	
351970 Ibiúna/SP	4,7	0,3	
320260 Iconha/ES	833,6	79,5	
352000 Igarapé do Tietê/SP	0,2	0,0	
352010 Igarapava/SP	3,3	0,6	
313010 Igarapé/MG			
330187 Iguaba Grande/RJ	1,0	0,1	
313040 Ijaci/MG			
352044 Ilha Solteira/SP	1,7		
352040 Ilhabela/SP	1,4	0,1	
313050 Illicineia/MG	1,4	0,1	
352050 Indaiatuba/SP	0,5	0,1	
313080 Ingai/MG			
313110 Inimutaba/MG			
352080 Inúbia Paulista/SP	0,0	0,0	
313115 Ipaba/MG	0,3	0,1	
313120 Ipanema/MG	0,9	0,1	
313130 Ipatinga/MG	2,3	0,2	
352100 Iperó/SP	0,8	0,1	
352110 Ipeúna/SP	1,9	0,3	

TABELA In04 - INDICADORES SOBRE COLETA DE RESÍDUOS SÓLIDOS DE SERVIÇOS DE SAÚDE

ANO DE
REFERÊNCIA
2010

Município	Massa de RSS coletada per capita	Taxa de RSS sobre (RDO + RPU)	
Código Nome/UF	kg/(1000hab.x dia)	%	
Região Sudeste	I036	I037	
352140 Iracemápolis/SP	0,0		
352150 Irapuã/SP	0,6	0,1	
352170 Itaberá/SP			
313170 Itabira/MG	8,3	1,4	
313190 Itabirito/MG			
330190 Itaboraí/RJ			
320270 Itaguaçu/ES			
330200 Itaguaí/RJ	0,2	0,0	
313220 Itaguara/MG	0,7	0,1	
352180 Itai/SP	0,9	0,1	
313230 Itaipé/MG	20,0	2,1	
352190 Itajobi/SP			
313240 Itajubá/MG	0,0	0,0	
330205 Italva/RJ			
313250 Itamarandiba/MG			
313290 Itamogi/MG	0,5	0,0	
313300 Itamonte/MG			
352210 Itanhaém/SP	4,2	0,3	
313310 Itanhandu/MG			
313330 Itaobim/MG			
330210 Itaocara/RJ	1,4	0,3	
352220 Itapeçerica da Serra/SP			
313350 Itapeçerica/MG	0,4	0,1	
320280 Itapemirim/ES	1,8	0,1	
352230 Itapetininga/SP	0,3	0,0	
352240 Itapeva/SP	0,3	0,1	
352250 Itapevi/SP	1,8	0,3	
352260 Itapira/SP	0,6	0,1	
352265 Itapirapuã Paulista/SP	0,3	0,0	
352270 Itápolis/SP	0,6	0,1	
352300 Itapura/SP	0,8	0,7	
352310 Itaquaquecetuba/SP			
352320 Itararé/SP	0,4	0,1	
352330 Itariri/SP			
352340 Itatiba/SP	3,4	0,4	
313380 Itaúna/MG	1,6	0,2	
352360 Itirapina/SP	1,0		
352390 Itu/SP	5,5	0,6	
313420 Ituiutaba/MG			

TABELA In04 - INDICADORES SOBRE COLETA DE RESÍDUOS SÓLIDOS DE SERVIÇOS DE SAÚDE

ANO DE
REFERÊNCIA
2010

Município	Massa de RSS coletada per capita	Taxa de RSS sobre (RDO + RPU)	
Código Nome/UF	kg/(1000hab.x dia)	%	
Região Sudeste	I036	I037	
352400 Itupeva/SP	24,9	2,3	
313440 Iturama/MG	16,8	2,1	
313450 Itutinga/MG	1,0	0,1	
352410 Ituverava/SP	0,2		
352420 Jaborandi/SP	5,3	0,2	
352430 Jaboticabal/SP	2,9	0,4	
352440 Jacarei/SP			
313470 Jacinto/MG			
313480 Jacui/MG	0,7	0,1	
352470 Jaguariúna/SP			
352480 Jales/SP	2,1	0,3	
330227 Japeri/RJ	6,6		
352510 Jardinópolis/SP	0,0	0,0	
352520 Jarinu/SP			
352530 Jaú/SP	5,0	0,6	
313540 Jeceaba/MG	0,6	0,1	
313550 Jequeri/MG	0,4	0,1	
320310 Jerônimo Monteiro/ES			
313610 Joanésia/MG	1,6	0,3	
313620 João Monlevade/MG	2,0	0,4	
320313 João Neiva/ES	2,6	2,6	
352560 João Ramalho/SP	0,4	0,1	
313655 José Raydan/MG	2,6	0,4	
313670 Juiz de Fora/MG	7,5		
352580 Júlio Mesquita/SP	1,6	0,3	
352590 Jundiá/SP	2,8	0,3	
352610 Juquia/SP	0,9	2,9	
313690 Juruaia/MG	1,2	0,1	
313710 Lagamar/MG	5,3	1,4	
313750 Lagoa Formosa/MG	0,6	0,3	
313760 Lagoa Santa/MG			
313780 Lambari/MG	2,0	0,2	
352640 Laranjal Paulista/SP			
352660 Lavrinhas/SP	0,2	50,0	
313835 Leme do Prado/MG	1,6	0,1	
352680 Lençóis Paulista/SP	2,9		
313860 Lima Duarte/MG			
313862 Limeira do Oeste/MG			
352690 Limeira/SP	5,9	0,9	

TABELA In04 - INDICADORES SOBRE COLETA DE RESÍDUOS SÓLIDOS DE SERVIÇOS DE SAÚDE

ANO DE
REFERÊNCIA
2010

Município		Massa de RSS coletada per capita	Taxa de RSS sobre (RDO + RPU)
Código	Nome/UF		
Região Sudeste		I036	I037
352700	Lindóia/SP	0,7	0,1
320320	Linhares/ES	3,5	0,5
352710	Lins/SP	2,0	0,2
313865	Lontra/MG		
352725	Lourdes/SP	0,3	0,1
352740	Lucélia/SP	0,3	0,2
352750	Lucianópolis/SP		
352760	Luis Antônio/SP		
313868	Luislândia/MG	2,3	0,3
352790	Lutécia/SP	7,6	1,3
313880	Luz/MG	0,5	0,1
330240	Macaé/RJ	5,5	0,3
352800	Macatuba/SP		
352810	Macaubal/SP	19,4	
330245	Macuco/RJ	29,8	2,0
352830	Magda/SP	0,0	
352850	Mairiporã/SP	1,1	0,2
352860	Manduri/SP	0,3	0,4
313930	Manga/MG		
330260	Mangaratiba/RJ		
313940	Manhuaçu/MG		
313960	Mantena/MG		
320330	Mantenópolis/ES	12,7	2,4
352870	Marabá Paulista/SP		
352880	Maracai/SP	2,7	0,7
352885	Marapoama/SP	2,5	0,5
313990	Maria da Fé/MG		
314000	Mariana/MG	5,3	0,7
330270	Maricá/RJ	2,4	0,3
320335	Marilândia/ES	1,3	0,2
352900	Marília/SP	3,5	0,4
314020	Maripá de Minas/MG	1,6	0,4
352920	Martinópolis/SP		
352930	Matão/SP	5,7	0,9
314070	Mateus Leme/MG		
314120	Matutina/MG	1,0	0,1
352940	Mauá/SP	2,5	0,3
314140	Medina/MG		
330280	Mendes/RJ		

TABELA In04 - INDICADORES SOBRE COLETA DE RESÍDUOS SÓLIDOS DE SERVIÇOS DE SAÚDE

ANO DE
REFERÊNCIA
2010

Município		Massa de RSS coletada per capita	Taxa de RSS sobre (RDO + RPU)	
Código	Nome/UF			
Região Sudeste		I036	I037	
352960	Meridiano/SP	0,6	0,1	
330285	Mesquita/RJ	0,2	0,0	
352970	Miguelópolis/SP	0,0	0,0	
314190	Minduri/MG			
353000	Mira Estrela/SP	1,2	0,1	
330300	Miracema/RJ			
353010	Mirandópolis/SP	0,4	0,0	
353030	Mirassol/SP	145,7		
353040	Mirassolândia/SP			
353070	Mogi Guaçu/SP	3,9	0,5	
353060	Moji das Cruzes/SP	0,3	0,0	
353090	Mombuca/SP			
353110	Mongaguá/SP	1,5		
314270	Montalvânia/MG	0,2	0,1	
320350	Montanha/ES	0,8	2,8	
353130	Monte Alto/SP	2,6	0,4	
314290	Monte Azul/MG	1,1		
314310	Monte Carmelo/MG	4,9	0,7	
353160	Monte Castelo/SP			
353180	Monte Mor/SP	1,2		
314320	Monte Santo de Minas/MG	0,4	0,0	
314340	Monte Sião/MG	0,1	0,0	
353170	Monteiro Lobato/SP			
314330	Montes Claros/MG	0,0	0,0	
314350	Morada Nova de Minas/MG			
353190	Morro Agudo/SP	2,3	0,5	
314360	Morro da Garça/MG	7,2	1,7	
353200	Morungaba/SP	2,6		
353205	Motuca/SP	0,0	0,0	
320360	Mucurici/ES			
320380	Muqui/ES			
314390	Muriae/MG			
314410	Muzambinho/MG	0,8	0,1	
353215	Nantes/SP	1,7	2,5	
353220	Narandiba/SP	10,1	1,4	
330310	Natividade/RJ	0,2		
314450	Nazareno/MG	0,7	0,2	
314460	Nepomuceno/MG			
353260	Nhandeara/SP	1,0	0,3	

TABELA In04 - INDICADORES SOBRE COLETA DE RESÍDUOS SÓLIDOS DE SERVIÇOS DE SAÚDE

ANO DE
REFERÊNCIA
2010

Município	Massa de RSS coletada per capita	Taxa de RSS sobre (RDO + RPU)	
Código Nome/UF	kg/(1000hab.x dia)	%	
Região Sudeste	I036	I037	
330330 Niterói/RJ	1,6	0,2	
353280 Nova Aliança/SP	0,3	0,1	
314467 Nova Belém/MG	2,0		
353282 Nova Campina/SP	0,7	0,1	
353284 Nova Canaã Paulista/SP			
353286 Nova Castilho/SP	1,1	0,2	
353290 Nova Europa/SP	0,2	0,0	
330340 Nova Friburgo/RJ			
330350 Nova Iguaçu/RJ	0,6	0,1	
314480 Nova Lima/MG	7,3		
353330 Nova Luzitânia/SP			
353340 Nova Odessa/SP	1,3	0,1	
313660 Nova União/MG			
353325 Novais/SP			
314530 Novo Cruzeiro/MG	2,1	0,6	
353350 Novo Horizonte/SP	0,8		
353390 Olímpia/SP	0,7	0,1	
314550 Olímpio Noronha/MG	0,4	0,2	
314570 Oliveira Fortes/MG			
314560 Oliveira/MG			
353400 Onda Verde/SP	0,6	0,1	
314587 Orizânia/MG			
353430 Orlandia/SP	3,1		
353440 Osasco/SP	0,1		
353470 Ourinhos/SP			
314590 Ouro Branco/MG	1,8	0,1	
314600 Ouro Fino/MG	20,8	75,0	
314610 Ouro Preto/MG	2,4	0,4	
353475 Ouroeste/SP	3,6	0,1	
353490 Pacaembu/SP	0,7	0,1	
314630 Padre Paraíso/MG			
314655 Pai Pedro/MG			
314650 Pains/MG	1,0	0,1	
353520 Palmeira d'Oeste/SP	3,8		
353530 Palmital/SP	1,4	0,1	
353540 Panorama/SP	0,6	0,1	
314700 Paracatu/MG	2,6	0,4	
353550 Paraguaçu Paulista/SP	12,5	3,0	
353560 Paraibuna/SP			

TABELA In04 - INDICADORES SOBRE COLETA DE RESÍDUOS SÓLIDOS DE SERVIÇOS DE SAÚDE

ANO DE
REFERÊNCIA
2010

Município	Massa de RSS coletada per capita	Taxa de RSS sobre (RDO + RPU)	
Código Nome/UF	kg/(1000hab.x dia)	%	
Região Sudeste	I036	I037	
314730 Paraisópolis/MG	0,2	0,0	
353590 Paranapuã/SP	1,0	0,4	
353625 Parisi/SP	0,7	0,0	
314750 Passabém/MG			
314790 Passos/MG			
314800 Patos de Minas/MG	0,6	0,1	
330385 Paty do Alferes/RJ	0,6	0,1	
353640 Paulicéia/SP	1,3	0,1	
353650 Paulínia/SP	0,5	0,1	
314840 Paulistas/MG			
353660 Paulo de Faria/SP	1,1	0,0	
314850 Pavão/MG	5,7	0,8	
353670 Pederneiras/SP	1,6	0,2	
314890 Pedra do Indaiaá/MG	5,3	0,9	
314900 Pedra Dourada/MG			
314910 Pedralva/MG	0,6	0,1	
353690 Pedranópolis/SP	0,7	0,1	
353710 Pedreira/SP	0,8	0,1	
353715 Pedrinhas Paulista/SP	1,1	0,1	
353730 Penápolis/SP	3,3	0,5	
314950 Pequeri/MG	1,1	0,2	
353740 Pereira Barreto/SP	0,9	0,2	
353750 Pereiras/SP	1,8	0,2	
314995 Periquito/MG			
353760 Peruíbe/SP	2,5	0,2	
315000 Pescador/MG	0,5	0,2	
330390 Petrópolis/RJ	6,8	0,6	
353770 Piacatu/SP	0,7	0,1	
315015 Piedade de Caratinga/MG			
353780 Piedade/SP	1,8	0,1	
353790 Pilar do Sul/SP	1,0	0,3	
315050 Pimenta/MG			
353800 Pindamonhangaba/SP	2,7	0,4	
353810 Pindorama/SP	1.039,3		
315053 Pingo-d'Água/MG	1,9	0,8	
353820 Pinhalzinho/SP	1.782,6		
330395 Pinheiral/RJ	0,4	0,1	
353860 Piracaia/SP	0,1	0,2	
315060 Piracema/MG	1,1		

TABELA In04 - INDICADORES SOBRE COLETA DE RESÍDUOS SÓLIDOS DE SERVIÇOS DE SAÚDE

ANO DE
REFERÊNCIA
2010

Município	Massa de RSS coletada per capita	Taxa de RSS sobre (RDO + RPU)	
Código Nome/UF	kg/(1000hab.x dia)	%	
Região Sudeste	I036	I037	
353870 Piracicaba/SP	6,4	0,8	
330400 Pirai/RJ	1,4	0,1	
353880 Piraju/SP	2,5	0,4	
315070 Pirajuba/MG	1,6	0,4	
353900 Pirangi/SP			
315090 Piranguçu/MG	1,9	0,2	
315110 Pirapetinga/MG	2,6		
315120 Pirapora/MG	7,2	0,8	
353930 Pirassununga/SP	0,1	2,7	
353950 Pitangueiras/SP	2,4	0,5	
353970 Platina/SP	0,3	2,5	
353980 Poá/SP	0,0	0,0	
315180 Poços de Caldas/MG	6,6	0,8	
315200 Pompéu/MG	1,8	0,3	
354010 Pongai/SP	0,5	0,1	
320425 Ponto Belo/ES	1,5	0,2	
315217 Ponto dos Volantes/MG			
354040 Populina/SP	1,0	0,1	
354050 Porangaba/SP			
330410 Porciúncula/RJ	0,5	0,0	
354060 Porto Feliz/SP	1,8	0,2	
354070 Porto Ferreira/SP			
315250 Pouso Alegre/MG	4,4	0,7	
354085 Pracinha/SP	1,4	0,1	
354100 Praia Grande/SP	3,3	0,3	
315280 Prata/MG			
354110 Presidente Alves/SP			
315310 Presidente Bernardes/MG			
354130 Presidente Epitácio/SP			
354140 Presidente Prudente/SP	3,1	0,3	
354150 Presidente Venceslau/SP	1,1	0,2	
354160 Promissão/SP	0,0	0,0	
354170 Quatá/SP	1,4	0,2	
330414 Queimados/RJ	0,1	0,0	
315380 Queluzito/MG			
354200 Quintana/SP			
354210 Rafard/SP	0,5	0,5	
315400 Raul Soares/MG			
354230 Redenção da Serra/SP	1,9		

TABELA In04 - INDICADORES SOBRE COLETA DE RESÍDUOS SÓLIDOS DE SERVIÇOS DE SAÚDE

ANO DE
REFERÊNCIA
2010

Município	Massa de RSS coletada per capita	Taxa de RSS sobre (RDO + RPU)	
Código Nome/UF	kg/(1000hab.x dia)	%	
Região Sudeste	I036	I037	
354240 Regente Feijó/SP			
354250 Reginópolis/SP	1,9	0,1	
315420 Resende Costa/MG	0,4	0,0	
315430 Resplendor/MG	1,9	0,3	
315440 Ressaquinha/MG	0,5	0,2	
354280 Ribeira/SP			
354290 Ribeirão Bonito/SP			
354310 Ribeirão Corrente/SP	0,8	0,1	
354325 Ribeirão Grande/SP	0,5		
354330 Ribeirão Pires/SP	3,7		
354340 Ribeirão Preto/SP	10,1	1,2	
354370 Rincão/SP	1,2	0,3	
354380 Rinópolis/SP			
315480 Rio Acima/MG			
320435 Rio Bananal/ES			
330430 Rio Bonito/RJ	4,3	0,6	
354390 Rio Claro/SP	3,1	0,2	
330450 Rio das Flores/RJ	6,6	0,4	
330455 Rio de Janeiro/RJ	2,9	0,3	
315510 Rio do Prado/MG			
315500 Rio Doce/MG	3,3	0,8	
315530 Rio Manso/MG	3,5		
320440 Rio Novo do Sul/ES			
315570 Rio Piracicaba/MG			
315590 Rio Preto/MG	0,0	0,0	
354420 Riolândia/SP	0,8	0,1	
354350 Riversul/SP	0,4		
315620 Rochedo de Minas/MG	17,2	0,6	
315630 Rodeiro/MG	0,5	0,1	
354450 Rubinéia/SP			
315670 Sabará/MG	2,9	0,6	
354470 Sagres/SP	0,6	0,1	
354490 Sales Oliveira/SP	0,9	0,1	
354500 Salesópolis/SP	33,0	7,2	
315700 Salinas/MG	0,8	0,1	
315710 Salto da Divisa/MG			
354530 Salto de Pirapora/SP	0,6	0,1	
354540 Salto Grande/SP	788,3		
354520 Salto/SP			

TABELA In04 - INDICADORES SOBRE COLETA DE RESÍDUOS SÓLIDOS DE SERVIÇOS DE SAÚDE

ANO DE
REFERÊNCIA
2010

Município	Massa de RSS coletada per capita	Taxa de RSS sobre (RDO + RPU)	
Código Nome/UF	kg/(1000hab.x dia)	%	
Região Sudeste	I036	I037	
354560 Santa Adélia/SP	0,7	0,1	
354580 Santa Bárbara d'Oeste/SP			
315720 Santa Bárbara/MG			
354600 Santa Branca/SP	1,0	0,1	
354610 Santa Clara d'Oeste/SP	1,7	0,1	
354620 Santa Cruz da Conceição/SP	2,0		
354630 Santa Cruz das Palmeiras/SP	1,1	0,2	
354650 Santa Ernestina/SP	4,8	1,0	
354670 Santa Gertrudes/SP	1,0	0,2	
354680 Santa Isabel/SP	1,0	0,1	
320450 Santa Leopoldina/ES	2,5		
354690 Santa Lúcia/SP	1,3	0,1	
315780 Santa Luzia/MG	2,4	0,5	
354700 Santa Maria da Serra/SP	0,7	0,1	
330460 Santa Maria Madalena/RJ	2,2	0,3	
354710 Santa Mercedes/SP			
354750 Santa Rita do Passa Quatro/SP			
315960 Santa Rita do Sapucaí/MG			
354740 Santa Rita d'Oeste/SP	0,6	0,1	
315980 Santa Vitória/MG			
354720 Santana da Ponte Pensa/SP	2,5	0,6	
354730 Santana de Parnaíba/SP	1,9		
315870 Santana do Garambéu/MG			
354770 Santo Anastácio/SP			
354780 Santo André/SP	5,9	0,7	
354790 Santo Antônio da Alegria/SP			
354800 Santo Antônio de Posse/SP			
315990 Santo Antônio do Amparo/MG	0,7	0,1	
316030 Santo Antônio do Jacinto/MG	13,8	0,7	
354810 Santo Antônio do Jardim/SP	0,8		
316040 Santo Antônio do Monte/MG	1,3		
316060 Santo Hipólito/MG	2,2	1,0	
354840 Santópolis do Aguapeí/SP	3,3	1,1	
354850 Santos/SP	12,5	1,0	
354870 São Bernardo do Campo/SP			
316090 São Brás do Suaçui/MG	3,2	0,7	
354880 São Caetano do Sul/SP	8,8	0,7	
354890 São Carlos/SP	3,2	0,3	
316095 São Domingos das Dores/MG			

TABELA In04 - INDICADORES SOBRE COLETA DE RESÍDUOS SÓLIDOS DE SERVIÇOS DE SAÚDE

ANO DE
REFERÊNCIA
2010

Município	Massa de RSS coletada per capita	Taxa de RSS sobre (RDO + RPU)	
Código Nome/UF	kg/(1000hab.x dia)	%	
Região Sudeste	I036	I037	
316105 São Félix de Minas/MG	14,4	2,7	
316140 São Francisco do Glória/MG	2,1		
320470 São Gabriel da Palha/ES	2,7	0,2	
316160 São Geraldo da Piedade/MG			
316165 São Geraldo do Baixo/MG	0,0	0,0	
316170 São Gonçalo do Abaeté/MG	0,4	0,0	
316180 São Gonçalo do Pará/MG	1,7		
316200 São Gonçalo do Sapucaí/MG	0,6	0,1	
330490 São Gonçalo/RJ	2,6	0,4	
316210 São Gotardo/MG	0,5	0,1	
354910 São João da Boa Vista/SP	0,0	0,0	
354925 São João de Itacema/SP	0,2	0,0	
330510 São João de Meriti/RJ	0,1	0,0	
316250 São João del Rei/MG	0,0	0,0	
316280 São João Evangelista/MG	1,9	0,9	
354940 São Joaquim da Barra/SP			
316294 São José da Barra/MG	806,1		
354950 São José da Bela Vista/SP			
316295 São José da Lapa/MG			
330513 São José de Ubá/RJ			
320480 São José do Calçado/ES			
316340 São José do Goiabal/MG	2,2	2,0	
316350 São José do Jacuri/MG			
354970 São José do Rio Pardo/SP	3,1	0,6	
354980 São José do Rio Preto/SP	0,7	0,1	
330515 São José do Vale do Rio Preto/RJ	3,0	2,5	
354990 São José dos Campos/SP	3,9	0,4	
354995 São Lourenço da Serra/SP			
355000 São Luis do Paraitinga/SP	1,8	0,2	
320490 São Mateus/ES			
316380 São Miguel do Anta/MG			
355030 São Paulo/SP	9,0	1,0	
316390 São Pedro da União/MG	1,6	0,1	
355050 São Pedro do Turvo/SP	2,2	0,4	
355040 São Pedro/SP			
320495 São Roque do Canaã/ES	5,9	0,8	
355060 São Roque/SP			
355080 São Sebastião da Gramma/SP	1,7	0,2	
330530 São Sebastião do Alto/RJ			

TABELA In04 - INDICADORES SOBRE COLETA DE RESÍDUOS SÓLIDOS DE SERVIÇOS DE SAÚDE

ANO DE
REFERÊNCIA
2010

Município	Massa de RSS coletada per capita	Taxa de RSS sobre (RDO + RPU)	
Código Nome/UF	kg/(1000hab.x dia)	%	
Região Sudeste	I036	I037	
316450 São Sebastião do Maranhão/MG			
316470 São Sebastião do Paraíso/MG			
316480 São Sebastião do Rio Preto/MG			
355070 São Sebastião/SP			
316500 São Tiago/MG			
355100 São Vicente/SP			
316540 Sapucaí-Mirim/MG	2,0		
316570 Senador Firmino/MG			
316600 Senhora de Oliveira/MG	1,0	0,2	
316640 Seritinga/MG			
316670 Serra dos Aimorés/MG	0,4	0,2	
320500 Serra/ES	3,9	0,5	
316690 Serrania/MG			
316695 Serranópolis de Minas/MG	3,5		
316710 Serro/MG	2,0	0,3	
355170 Sertãozinho/SP	4,9	0,6	
355180 Sete Barras/SP			
316720 Sete Lagoas/MG	3,8	0,4	
316750 Simão Pereira/MG			
316760 Simonésia/MG	1,5	0,2	
355210 Socorro/SP			
316780 Soledade de Minas/MG			
355220 Sorocaba/SP	2,7	0,4	
355230 Sud Mennucci/SP	0,8	0,1	
355240 Sumaré/SP	1,3	0,2	
355255 Suzanópolis/SP	0,7	0,2	
355250 Suzano/SP	1,0	0,1	
355260 Tabapuã/SP	4,2	0,5	
355270 Tabatinga/SP	0,4	0,1	
355280 Taboão da Serra/SP	2,9	0,2	
316800 Taiobeiras/MG	3,0	0,4	
355320 Taiúva/SP			
355330 Tambauí/SP	1,4	0,2	
316820 Tapirai/MG	1,3	0,3	
355350 Tapirai/SP	0,3	0,1	
355370 Taquaritinga/SP	0,5	0,1	
355380 Taquarituba/SP	1,2	0,2	
355400 Tatui/SP	2,9	0,4	
355410 Taubaté/SP	4,2	0,6	

TABELA In04 - INDICADORES SOBRE COLETA DE RESÍDUOS SÓLIDOS DE SERVIÇOS DE SAÚDE

ANO DE
REFERÊNCIA
2010

Município	Massa de RSS coletada per capita	Taxa de RSS sobre (RDO + RPU)	
	kg/(1000hab.x dia)	%	
Código Nome/UF			
Região Sudeste	I036	I037	
316850 Teixeira/MG	0,0		
355430 Teodoro Sampaio/SP	0,5	0,1	
316860 Teófilo Otoni/MG			
355440 Terra Roxa/SP			
316900 Tocantins/MG			
355465 Torre de Pedra/SP	0,4	0,1	
355475 Trabiju/SP			
355480 Tremembé/SP	1,4	0,2	
316930 Três Corações/MG	2,5	0,5	
355490 Três Fronteiras/SP	0,9		
316935 Três Marias/MG	0,4	0,1	
316950 Tumiritinga/MG	0,8	0,3	
355500 Tupã/SP	1,3	0,2	
355520 Turiúba/SP			
317000 Ubai/MG	1,7		
317010 Uberaba/MG	6,3	0,8	
317020 Uberlândia/MG	4,0	0,5	
355550 Ubirajara/SP			
317043 União de Minas/MG			
355580 Urânia/SP	0,6	0,1	
355590 Uru/SP	2,5	0,5	
317047 Uruana de Minas/MG			
317052 Urucuia/MG			
355600 Urupês/SP			
330610 Valença/RJ	4,4	0,7	
355620 Valinhos/SP	3,2	0,3	
355630 Valparaíso/SP			
320503 Vargem Alta/ES			
317060 Vargem Bonita/MG			
355640 Vargem Grande do Sul/SP	294,0	52,7	
355645 Vargem Grande Paulista/SP			
317070 Varginha/MG	1,5	0,2	
317075 Varjão de Minas/MG			
330615 Varre-Sai/RJ			
317080 Várzea da Palma/MG	0,6	1,5	
330620 Vassouras/RJ			
317100 Vazante/MG			
320506 Venda Nova do Imigrante/ES	1,3	0,2	
317115 Vermelho Novo/MG	4,4		

TABELA In04 - INDICADORES SOBRE COLETA DE RESÍDUOS SÓLIDOS DE SERVIÇOS DE SAÚDE

ANO DE
REFERÊNCIA
2010

Município		Massa de RSS coletada per capita	Taxa de RSS sobre (RDO + RPU)	
Código	Nome/UF			
Região Sudeste		I036	I037	
317120	Vespasiano/MG	130,7	22,8	
320510	Viana/ES	0,5	0,1	
317130	Viçosa/MG	0,4	0,1	
320515	Vila Pavão/ES	0,5	0,0	
355670	Vinhedo/SP	3,2	0,4	
355680	Viradouro/SP			
317170	Virgínia/MG	8,4	1,7	
317190	Virgolândia/MG			
317200	Visconde do Rio Branco/MG	9,6	1,4	
355695	Vitória Brasil/SP	1,3	0,5	
320530	Vitória/ES	12,3	1,2	
330630	Volta Redonda/RJ	4,1		
355700	Votorantim/SP	1,1	0,2	
355710	Votuporanga/SP	4,8		
355715	Zacarias/SP	0,9		

TABELA In05
INDICADORES SOBRE SERVIÇOS DE VARRIÇÃO, CAPINA E ROÇADA

TABELA In05 - INDICADORES SOBRE SERVIÇOS DE VARRIÇÃO, CAPINA E ROÇADA

ANO DE
REFERÊNCIA
2010

Município	Taxa de terceirização de varredores	Taxa de terceirização da extensão varrida	Custo unitário da varrição	Produtividade média dos varredores	Taxa de varredores por habitante urbano	Incidência do custo da varrição no custo total do manejo	Incidência de varredores no total de empregados do manejo	Extensão total anual varrida per capita	Taxa de capinadores por habitante urbano	Incidência de capinadores no total de empre- gados do manejo	
Código Nome/UF	%	%	R\$/km	km/(empreg.x dia)	empreg./1000hab.	%	%	Km/(hab. x ano)	empreg./1000hab.	%	
Região Sudeste	I041	I042	I043	I044	I045	I046	I047	I048	I051	I052	
310050 Açucena/MG	0,0	0,0	4.080,00	0,0	0,8	40,2	28,6	0,0	0,8	28,6	
350010 Adamantina/SP	0,0	0,0	4,10	8,4	0,3	13,2	11,6	0,7	0,4	17,4	
350020 Adolfo/SP		0,0			0,0		0,0	1,4	0,9	37,5	
320010 Afonso Cláudio/ES		0,0						0,0			
310070 Água Comprida/MG	0,0	0,0	150,34	0,2	2,6	21,5	30,8	0,2	2,0	23,1	
350030 Aguai/SP	100,0	0,0	0,00		0,3	0,0	23,3	0,0	0,3	23,3	
310080 Aguanil/MG		0,0	0,00		0,0	0,0	0,0	0,1	0,0	0,0	
350040 Águas da Prata/SP		0,0						0,0			
350055 Águas de Santa Bárbara/SP	0,0	0,0		0,8	0,9		13,8	0,2	0,9	13,8	
350060 Águas de São Pedro/SP	0,0	0,0	34,77	0,8	0,7	7,8	12,5	0,2	1,9	31,3	
350070 Agudos/SP	0,0	0,0	892,86	0,0	0,6	13,2	28,6	0,0	0,6	28,6	
310110 Aimorés/MG	0,0	0,0	39,12	0,8	4,6	45,0	45,0	1,1	2,3	22,5	
310160 Alfenas/MG	71,4	58,3	9,26		2,0	20,0	65,1	0,6	0,9	27,9	
310180 Alpercatá/MG		0,0	12.096,00				73,8	0,0			
350090 Altair/SP	0,0	0,0	1.950,00	0,0	0,7	23,0	18,2	0,0	0,7	18,2	
310200 Alterosa/MG											
350100 Altinópolis/SP	0,0	0,0		0,0	0,8		29,7	0,0	1,4	51,4	
350110 Alto Alegre/SP	0,0	0,0	0,00	395,0	3,1	0,0	35,7	382,3	0,9	10,7	
315350 Alto Jequitibá/MG	0,0				4,7	87,5	87,0		0,0	0,0	
320035 Alto Rio Novo/ES		0,0						1,1			
350115 Alumínio/SP	100,0	50,0		5,0	1,1		36,4	1,8	0,7	22,7	
350120 Álvares Florence/SP	0,0	0,0	77,61	1,3	3,0	54,1	32,0	1,2	1,5	16,0	
350130 Álvares Machado/SP	100,0	100,0	55,27	1,2	0,5	46,0	25,6	0,2	0,5	23,3	
350150 Alvinlândia/SP	0,0	0,0		0,0	0,4		20,0	0,0	0,0	0,0	
310240 Alvorada de Minas/MG	0,0	0,0	12,96	1,8	6,2	85,7	60,0	3,5	0,0	0,0	
350160 Americana/SP	0,0	0,0	1.325,50		0,7	16,7	51,6	0,0	0,0	0,0	
350170 Américo Brasiliense/SP	60,0	83,3	281,67	0,5	0,4	34,7	34,1	0,1	0,3	22,7	
350190 Amparo/SP						40,0					
310260 Andradas/MG	0,0	0,0	1.347,81	0,0	0,9	30,0	46,2	0,0	0,1	5,8	
350210 Andradina/SP	100,0	94,4	32,50	1,4	0,8	26,9		0,4	0,2		
310280 Andrelândia/MG	0,0	0,0	28,69	1,5	1,6	60,8	59,3	0,8	0,6	22,2	
350220 Angatuba/SP	0,0	0,0	15,62	2,7	0,3	15,6	21,7	0,3	0,4	26,1	
330010 Angra dos Reis/RJ		100,0						1,1			
350230 Anhembi/SP	0,0	0,0	39,46	1,3	0,9	26,5	30,8	0,4	0,9	30,8	
350240 Anhumas/SP		0,0	19.671,43			52,7		0,0			
310290 Antônio Carlos/MG	0,0	0,0	73,44	0,8	0,8	55,2	30,0	0,2	0,6	25,0	
310310 Antônio Prado de Minas/MG		0,0	0,00		0,0	0,0	0,0	0,0	0,0	0,0	
350260 Aparecida d'Oeste/SP		0,0						0,1			
350250 Aparecida/SP	0,0	0,0		2,5	0,1		7,3	0,1	0,2	10,9	

TABELA In05 - INDICADORES SOBRE SERVIÇOS DE VARRIÇÃO, CAPINA E ROÇADA

ANO DE
REFERÊNCIA
2010

Município	Taxa de terceirização de varredores	Taxa de terceirização da extensão varrida	Custo unitário da varrição	Produtividade média dos varredores	Taxa de varredores por habitante urbano	Incidência do custo da varrição no custo total do manejo	Incidência de varredores no total de empregados do manejo	Extensão total anual varrida per capita	Taxa de capinadores por habitante urbano	Incidência de capinadores no total de empregados do manejo	
Código Nome/UF	%	%	R\$/km	km/(empreg.x dia)	empreg./1000hab.	%	%	Km/(hab. x ano)	empreg./1000hab.	%	
Região Sudeste	I041	I042	I043	I044	I045	I046	I047	I048	I051	I052	
350270 Apiaí/SP					0,0		0,0		0,0	0,0	
350280 Araçatuba/SP		100,0						0,0	0,3		
350290 Araçoiaba da Serra/SP	0,0	0,0	44,09	1,1	0,7	17,6	27,7	0,2	0,4	17,0	
320060 Aracruz/ES		100,0						14,2			
310340 Araçuaí/MG	0,0	0,0	0,00	0,0	1,0	0,0	59,0	0,0	0,3	15,4	
310350 Araguari/MG	100,0	100,0		0,0	0,3		37,4	0,0	0,4	43,4	
350310 Arandu/SP	0,0	0,0	29,92	0,8	3,3	39,2	36,6	0,8	1,5	17,1	
310360 Arantina/MG											
350315 Arapeí/SP	0,0	0,0		0,0	2,1		44,4	0,0	1,1	22,2	
310375 Araporã/MG	0,0				5,1	92,1	60,0		1,7	20,0	
350320 Araraquara/SP		100,0						0,5			
350330 Araras/SP	0,0	0,0	0,00	0,4	0,1	0,0	8,6	0,0	0,0	0,0	
350335 Arco-Íris/SP						38,0					
310420 Arcos/MG	64,7	38,1		0,8	0,5		40,5	0,1	0,3	21,4	
310445 Aricanduva/MG	0,0	0,0	122,89	0,2	3,0	63,6	45,5	0,2	1,2	18,2	
350380 Artur Nogueira/SP	0,0	0,0	26,64	1,2	0,3	6,6	14,3	0,1	0,1	5,7	
350390 Arujá/SP	100,0	100,0	751,21		0,5	14,1	24,1	0,0	0,8	39,4	
350400 Assis/SP	0,0	0,0	48,51	1,5	0,7	33,0	51,7	0,3	0,2	12,9	
350410 Atibaia/SP	0,0	0,0	70,66	1,8	0,4	20,0	18,3	0,2	1,3	56,4	
320070 Atilio Vivacqua/ES	0,0			0,0	1,6		27,8	0,0	1,6	27,8	
350440 Avanhandava/SP						0,0					
350460 Bady Bassitt/SP	0,0	0,0	1.178,22	0,0	1,1	15,0	57,7	0,0	0,3	15,4	
320080 Baixo Guandu/ES		100,0	81,75			56,1		0,8			
350470 Balbinos/SP		0,0	0,00		0,0	0,0	0,0	1,5	0,0	0,0	
350500 Barão de Antonina/SP		0,0						3,4			
310540 Barão de Cocais/MG	0,0				1,8		39,1		0,9	20,0	
310560 Barbacena/MG	61,1	48,8		0,9	0,3		22,4	0,1	0,3	21,7	
350520 Bariri/SP					0,0	0,0	0,0		0,4	34,3	
350530 Barra Bonita/SP	0,0	0,0	0,00	0,0	0,2	0,0	11,5	0,0	0,6	42,3	
350535 Barra do Chapéu/SP	0,0	0,0	7.024,39	0,0	1,3	20,7	20,0	0,0	1,3	20,0	
310570 Barra Longa/MG	0,0	0,0	1,40	1,3	2,6	29,1	27,3	1,0	2,2	22,7	
330040 Barra Mansa/RJ	97,7	100,0	39,48	1,3	0,2	9,3	16,2	0,1	0,8	54,5	
350550 Barretos/SP	100,0	100,0	33,06	1,5	1,8	32,8	68,2	0,9	0,3	11,1	
310590 Barroso/MG	0,0	0,0		14,3	0,6		25,5	2,8	0,4	17,0	
350570 Barueri/SP	100,0				0,3	7,3	19,4		0,5	26,6	
350580 Bastos/SP	0,0	0,0	0,00	3,5	0,2	0,0	21,1	0,3	0,3	31,6	
350590 Batatais/SP	0,0				0,1		12,3		0,4	38,6	
350600 Bauru/SP	0,0	0,0	22,55	5,6	0,1	30,1	9,1	0,2	0,3	30,9	
350610 Bebedouro/SP	0,0				0,8		41,5		0,4	22,2	

TABELA In05 - INDICADORES SOBRE SERVIÇOS DE VARRIÇÃO, CAPINA E ROÇADA

ANO DE
REFERÊNCIA
2010

Município	Taxa de terceirização de varredores	Taxa de terceirização da extensão varrida	Custo unitário da varrição	Produtividade média dos varredores	Taxa de varredores por habitante urbano	Incidência do custo da varrição no custo total do manejo	Incidência de varredores no total de empregados do manejo	Extensão total anual varrida per capita	Taxa de capinadores por habitante urbano	Incidência de capinadores no total de empregados do manejo	
Código Nome/UF	%	%	R\$/km	km/(empreg.x dia)	empreg./1000hab.	%	%	Km/(hab. x ano)	empreg./1000hab.	%	
Região Sudeste	I041	I042	I043	I044	I045	I046	I047	I048	I051	I052	
310610 Belmiro Braga/MG											
310620 Belo Horizonte/MG		96,8	115,31			24,4		0,2			
310640 Belo Vale/MG	0,0	0,0	5,88	5,0	3,0	56,0	25,6	4,7	1,8	15,4	
350620 Bento de Abreu/SP	0,0	0,0		0,0	2,1		45,5	0,0	0,8	18,2	
310650 Berilo/MG	0,0	0,0		0,6	4,9		59,4	1,0	0,0	0,0	
310660 Bertópolis/MG	0,0	0,0	154,29	0,2	3,3	47,0	50,0	0,2	1,8	27,8	
310670 Betim/MG	100,0	100,0		1,1	0,4		23,7	0,1	0,6	42,2	
310690 Bicas/MG	0,0	0,0		2,8	1,4		34,0	1,2	0,3	7,6	
350640 Bilac/SP	0,0	0,0		3,0	0,3		9,1	0,3	0,8	22,7	
350650 Birigui/SP											
350670 Boa Esperança do Sul/SP		0,0						0,1			
350680 Bocaina/SP	0,0	0,0	426.705,76	0,0	1,4	28,3	43,8	0,0	0,5	15,6	
350690 Bofete/SP	0,0	0,0		11,2	0,7		25,0	2,3	0,7	25,0	
350700 Boituva/SP	0,0	0,0	404,81	0,1	0,5	12,5	22,4	0,0	0,2	9,4	
330060 Bom Jesus do Itabapoana/RJ	80,0	80,0	44,22	0,0	3,3	14,2	52,6	0,0	2,5	39,5	
320110 Bom Jesus do Norte/ES	0,0	0,0	4.384,07	0,0	1,4	58,0	50,0	0,0	0,5	16,7	
350715 Bom Sucesso de Itararé/SP						9,1					
310810 Bonfim/MG		0,0	0,00			0,0		0,1			
310825 Bonito de Minas/MG	0,0	0,0	11.016,00	0,0	2,7	53,9	46,2	0,0	1,8	30,8	
350730 Boracéia/SP		0,0	0,00		0,0	0,0	0,0	0,7	0,0	0,0	
310840 Botelhos/MG	0,0	0,0		2,7	2,3		39,4	1,9	2,6	45,5	
350750 Botucatu/SP	86,2	91,5	290,35	0,2	0,7	52,8	63,5	0,1	0,0	0,0	
310890 Brasópolis/MG	0,0	0,0	2.142,86	0,0	0,6	45,7	33,3	0,0	0,0	0,0	
350770 Braúna/SP	0,0	0,0		2,9	0,9		40,0	0,8	0,2	10,0	
350780 Brodowski/SP											
350790 Brotas/SP	50,0	0,0	189,97	0,2	0,4	20,8	28,6	0,0	0,2	14,3	
310900 Brumadinho/MG	0,0	0,0	29,55	1,4	1,2	17,8	31,8	0,5	1,2	30,0	
310910 Bueno Brandão/MG	0,0				2,1		70,6		0,2	5,9	
310925 Bugre/MG	0,0	0,0	16,00	0,2	2,0	47,6	37,5	0,1	0,7	12,5	
350800 Buri/SP		0,0	0,00			0,0		0,1			
350810 Buritama/SP	0,0	0,0	13,00	1,6	0,3	11,8	14,8	0,1	0,2	11,1	
310940 Buritizeiro/MG											
330070 Cabo Frio/RJ	100,0	100,0	0,00		2,1	0,0	52,6	1,5	0,4	8,8	
350840 Cabreúva/SP	0,0			0,0	0,3	0,0	60,0	0,0	0,2	30,0	
350850 Caçapava/SP	69,8	76,9	27,67	2,3	1,2	26,3	44,8	0,9	0,6	23,4	
310960 Cachoeira da Prata/MG		0,0			0,0		0,0	0,0	0,0	0,0	
310970 Cachoeira de Minas/MG	0,0	0,0	0,00	0,2	0,6	0,0	21,1	0,0	1,0	36,8	
350870 Caconde/SP	0,0	0,0		4,9	0,7		24,3	1,1	0,9	29,7	
311000 Caeté/MG	0,0	0,0	156,55	0,4	0,3	9,9	6,0	0,0	0,9	16,1	

TABELA In05 - INDICADORES SOBRE SERVIÇOS DE VARRIÇÃO, CAPINA E ROÇADA

ANO DE
REFERÊNCIA
2010

Município	Taxa de terceirização de varredores	Taxa de terceirização da extensão varrida	Custo unitário da varrição	Produtividade média dos varredores	Taxa de varredores por habitante urbano	Incidência do custo da varrição no custo total do manejo	Incidência de varredores no total de empregados do manejo	Extensão total anual varrida per capita	Taxa de capinadores por habitante urbano	Incidência de capinadores no total de empre- gados do manejo	
Código Nome/UF	%	%	R\$/km	km/(empreg.x dia)	empreg./1000hab.	%	%	Km/(hab. x ano)	empreg./1000hab.	%	
Região Sudeste	I041	I042	I043	I044	I045	I046	I047	I048	I051	I052	
350880 Cafelândia/SP		0,0						0,0			
311010 Caiana/MG	0,0	0,0	57,40	0,6	1,5	100,0	100,0	0,3	0,0	0,0	
350900 Caieiras/SP	0,0	0,0	133,33	3,2	0,1	89,9	13,3	0,1	0,1	26,7	
350920 Cajamar/SP		0,0						0,5			
350925 Cajati/SP											
350930 Cajobi/SP											
350940 Cajuru/SP											
311060 Cambui/MG	0,0	0,0	8,00	1,3	0,8	4,5	40,9	0,3	0,1	6,8	
350950 Campinas/SP	100,0	100,0	63,04	1,2	0,4	10,0	23,3	0,1	0,5	32,3	
311120 Campo Belo/MG		0,0	65.648,83			31,1		0,0			
311140 Campo Florido/MG	0,0	0,0	47,50	0,7	3,1	49,9	64,0	0,7	1,0	20,0	
350960 Campo Limpo Paulista/SP	100,0	100,0		1,9	0,4		41,0	0,3	0,1	12,8	
350970 Campos do Jordão/SP	0,0	0,0	41.860,47		0,7	9,6	21,1	0,0	1,3	42,9	
330100 Campos dos Goytacazes/RJ	100,0	100,0			0,8		30,8	0,4	1,3	51,6	
311190 Cana Verde/MG		0,0						0,0			
311200 Candeias/MG	0,0				2,0		40,8		0,4	8,2	
351000 Cândido Mota/SP	20,4	25,0	408,60	0,1	1,7	33,6	67,1	0,0	0,0	0,0	
330110 Cantagalo/RJ		0,0						0,0			
351020 Capão Bonito/SP	0,0	0,0	51,85	17,3	0,0	19,9	3,1	0,1	0,0	3,1	
311210 Caparaó/MG	0,0	0,0	32,38	0,9	2,0	53,4	57,1	0,6	0,0	0,0	
351030 Capela do Alto/SP	0,0	0,0	30,00	1,1	0,2	20,6	33,3	0,1	0,1	11,1	
311250 Capim Branco/MG					0,0	0,0	0,0	0,0	0,0	0,0	
311260 Capinópolis/MG	0,0	0,0	6.913,58	0,0	5,6	67,5	90,9	0,0	0,0	0,0	
311265 Capitão Andrade/MG	0,0	0,0		0,0	5,6		44,4	0,0	2,2	17,8	
351040 Capivari/SP	71,4				0,3		41,2		0,2	26,5	
311290 Caputira/MG		0,0						0,7			
311300 Carai/MG	0,0	0,0	15,04	3,0	2,8	49,1	32,8	2,6	2,9	34,4	
330093 Carapebus/RJ											
351060 Carapicuíba/SP											
311350 Carbonita/MG	0,0				1,0		21,2		0,3	6,1	
330115 Cardoso Moreira/RJ	0,0	0,0	58,53	0,5	2,2	61,3	61,3	0,3	0,5	12,9	
351070 Cardoso/SP	0,0	0,0	47,06		1,1	31,8	31,6	0,7	1,1	31,6	
320130 Cariacica/ES	0,0	0,0	161,76	0,3	0,7	26,9	46,7	0,1	0,2	11,5	
311370 Carlos Chagas/MG	55,6	76,7	333,02	0,2	1,4	38,1	48,7	0,1	0,3	10,8	
311390 Carmo da Cachoeira/MG		0,0						0,6			
311410 Carmo de Minas/MG		0,0	41,67			61,0		0,7			
311440 Carmo do Rio Claro/MG	71,4				0,5	72,1	26,9		0,6	34,6	
311450 Carmópolis de Minas/MG											
311455 Carneirinho/MG	0,0	0,0	51,59	0,6	3,2	40,3	55,0	0,6	0,4	7,5	

TABELA In05 - INDICADORES SOBRE SERVIÇOS DE VARRIÇÃO, CAPINA E ROÇADA

ANO DE
REFERÊNCIA
2010

Município	Taxa de terceirização de varredores	Taxa de terceirização da extensão varrida	Custo unitário da varrição	Produtividade média dos varredores	Taxa de varredores por habitante urbano	Incidência do custo da varrição no custo total do manejo	Incidência de varredores no total de empregados do manejo	Extensão total anual varrida per capita	Taxa de capinadores por habitante urbano	Incidência de capinadores no total de empre- gados do manejo	
Código Nome/UF	%	%	R\$/km	km/(empreg.x dia)	empreg./1000hab.	%	%	Km/(hab. x ano)	empreg./1000hab.	%	
Região Sudeste	I041	I042	I043	I044	I045	I046	I047	I048	I051	I052	
311460 Carrancas/MG		0,0	208,00			56,1		0,1			
311470 Carvalhópolis/MG	0,0	0,0		2,3	2,4		60,0	1,8	0,4	10,0	
351080 Casa Branca/SP	100,0				0,5		25,0		0,4	20,8	
330130 Casimiro de Abreu/RJ						49,3					
351090 Cássia dos Coqueiros/SP	0,0	0,0	12,39	3,1	1,1	28,1	33,3	1,1	0,6	16,7	
320140 Castelo/ES											
351100 Castilho/SP					0,0	0,0	0,0	0,0	0,4	50,0	
351110 Catanduva/SP	100,0	100,0			0,6		31,5	0,5	0,7	40,9	
311535 Catas Altas/MG	0,0	0,0		0,0	4,7		58,8	0,0	2,4	29,4	
351120 Catiguá/SP	0,0	0,0	2,01	22,4	0,5	19,8	27,3	3,2	0,3	18,2	
311547 Catuti/MG	0,0	0,0	889,60	0,0	6,0	92,2	50,0	0,1	3,0	25,0	
351130 Cedral/SP											
351140 Cerqueira César/SP		28,9			0,0			0,2	0,0		
351150 Cerquilho/SP		0,0						0,0			
351160 Cesário Lange/SP											
351170 Charqueada/SP	0,0	0,0	0,52	51,1	0,3	15,5	26,7	4,7	0,2	20,0	
311630 Cipotânea/MG	0,0	0,0	65,72	0,6	3,0	46,8	47,4	0,6	1,7	26,3	
311660 Cláudio/MG	100,0	100,0	0,00	0,0	0,5	0,0	31,3	0,0	0,3	18,8	
351190 Clementina/SP		0,0						0,5			
320150 Colatina/ES	87,1	88,3	227,35	0,3	2,1	62,2	76,8	0,2	0,0	0,0	
351200 Colina/SP	0,0	0,0	35,83	0,6	3,6	58,3	75,6	0,7	0,4	7,7	
330095 Comendador Levy Gasparian/RJ	0,0	0,0	7.135,69	0,0	3,1	60,7	54,6	0,0	1,3	22,7	
311520 Conceição da Barra de Minas/MG	0,0	0,0	74,70	0,5	1,4	33,5	30,8	0,2	0,0	0,0	
320160 Conceição da Barra/ES	0,0	0,0		0,9	2,1		52,2	0,6	1,1	27,8	
311740 Conceição de Ipanema/MG		0,0						0,0			
311770 Conceição do Rio Verde/MG						0,0					
311790 Congonhal/MG	0,0	0,0		1,0	0,8		46,2	0,2	0,3	15,4	
311830 Conselheiro Lafaiete/MG	100,0	100,0	35,60		0,3	19,9	24,4	0,1	0,5	39,4	
311840 Conselheiro Pena/MG					0,0	0,0	0,0		0,0	0,0	
311850 Consolação/MG		0,0						0,0			
311860 Contagem/MG		100,0						0,2			
311870 Coqueiral/MG		0,0						9,9			
351240 Cordeirópolis/SP		100,0						0,4			
311890 Cordisburgo/MG		0,0						0,3			
311900 Cordislândia/MG	0,0	0,0		0,9	1,1		25,0	0,3	1,1	25,0	
311910 Corinto/MG											
351250 Coroados/SP											
311930 Coromandel/MG	0,0	0,0	34,29	1,0	1,9	35,0	39,1	0,6	0,2	4,8	
311940 Coronel Fabriciano/MG	100,0	100,0	62,72	1,9	0,4	23,3	27,8	0,3	0,4	24,7	

TABELA In05 - INDICADORES SOBRE SERVIÇOS DE VARRIÇÃO, CAPINA E ROÇADA

ANO DE
REFERÊNCIA
2010

Município	Taxa de terceirização de varredores	Taxa de terceirização da extensão varrida	Custo unitário da varrição	Produtividade média dos varredores	Taxa de varredores por habitante urbano	Incidência do custo da varrição no custo total do manejo	Incidência de varredores no total de empregados do manejo	Extensão total anual varrida per capita	Taxa de capinadores por habitante urbano	Incidência de capinadores no total de empregados do manejo	
Código Nome/UF	%	%	R\$/km	km/(empreg.x dia)	empreg./1000hab.	%	%	Km/(hab. x ano)	empreg./1000hab.	%	
Região Sudeste	I041	I042	I043	I044	I045	I046	I047	I048	I051	I052	
351260 Coronel Macedo/SP		0,0						0,0			
351270 Corumbatai/SP	0,0	0,0	22,95	2,1	2,9	37,0	27,3	1,9	2,4	22,7	
351320 Cristais Paulista/SP	100,0	100,0	109,09	0,9	3,4	77,8	63,3	1,0	0,4	6,7	
312030 Cristália/MG	0,0	0,0		0,0	3,3		31,3	0,0	2,0	18,8	
312050 Cristina/MG	0,0	0,0	17,40	1,2	1,2	31,7	58,3	0,4	0,0	0,0	
351330 Cruzália/SP	100,0			0,0	6,6		55,6	0,0	0,0	0,0	
351340 Cruzeiro/SP	0,0	0,0	46,50	0,7	0,4			0,1	0,2		
351350 Cubatão/SP		100,0						0,4			
312090 Curvelo/MG	0,0	0,0		4,7	0,4		39,1	0,6	0,2	17,4	
312125 Delta/MG	0,0	0,0	92,88	0,1	1,6	17,2	32,4	0,1	0,0	0,0	
351370 Descalvado/SP	0,0	0,0			1,6		65,2	0,0	0,4	14,5	
312140 Desterro de Entre Rios/MG		0,0						3,1			
351380 Diadema/SP	100,0	100,0	62,63	1,3	0,3	12,3	29,6	0,1	0,2	14,3	
312180 Dionísio/MG	0,0			0,0	3,1		50,0	0,0	0,3	4,6	
351385 Dirce Reis/SP	0,0	0,0	5.600,00	0,0	3,1	26,0	26,7	0,0	3,1	26,7	
312200 Divino/MG	100,0	100,0	0,00	3,3	1,5	0,0	59,3	1,6	0,6	22,2	
351390 Divinolândia/SP											
312230 Divinópolis/MG											
312240 Divisa Nova/MG	0,0	0,0	32,85	1,2	2,4	69,3	68,8	0,9	0,0	0,0	
351400 Dobrada/SP		0,0						0,2			
312270 Dom Silvério/MG	0,0	0,0	27,78	1,2	0,5	8,5	9,1	0,2	0,5	9,1	
320190 Domingos Martins/ES	0,0	0,0	0,00	0,1	2,7	0,0	25,6	0,0	2,8	26,8	
312290 Dona Eusébia/MG	0,0	43,9	2.006,95	0,0	2,9	18,9	37,5	0,0	1,2	15,0	
312310 Dores de Guanhães/MG	0,0	0,0	220,47	0,2	4,3	60,3	33,3	0,2	1,9	14,3	
312340 Doresópolis/MG		100,0	31,25			33,5		0,7			
351440 Dracena/SP		0,0	60,58			28,4		0,1			
330170 Duque de Caxias/RJ	99,4				1,4	15,1	67,9		0,0	0,5	
351490 Elias Fausto/SP		0,0	87,79			65,8		0,1			
312360 Elói Mendes/MG	0,0	0,0	3.409,71	0,0	0,6	14,2	39,4	0,0	0,3	18,2	
351495 Embaúba/SP	0,0	0,0		13,4	2,4		26,3	10,2	4,4	47,4	
351500 Embu/SP		15,3	0,00			0,0		0,7			
351515 Engenheiro Coelho/SP		0,0						0,0			
312380 Engenheiro Navarro/MG	0,0	0,0	3.934,29	0,0	1,3	29,4	33,3	0,0	0,0	0,0	
330180 Engenheiro Paulo de Frontin/RJ		0,0	370,14			32,9		0,8			
312385 Entre Folhas/MG	0,0	0,0	0,00	0,1	1,8	0,0	36,8	0,1	0,5	10,5	
312440 Espírito Santo do Dourado/MG											
351518 Espírito Santo do Pinhal/SP	0,0	0,0	200,00	0,2	0,3	7,1	20,4	0,0	0,2	16,3	
351519 Espírito Santo do Turvo/SP	0,0	0,0		2,0	1,7		50,0	1,0	0,6	16,7	
351530 Estrela do Norte/SP	0,0	0,0	14,71	2,3	2,9	24,9	46,2	2,0	0,5	7,7	

TABELA In05 - INDICADORES SOBRE SERVIÇOS DE VARRIÇÃO, CAPINA E ROÇADA

ANO DE
REFERÊNCIA
2010

Município	Taxa de terceirização de varredores	Taxa de terceirização da extensão varrida	Custo unitário da varrição	Produtividade média dos varredores	Taxa de varredores por habitante urbano	Incidência do custo da varrição no custo total do manejo	Incidência de varredores no total de empregados do manejo	Extensão total anual varrida per capita	Taxa de capinadores por habitante urbano	Incidência de capinadores no total de empregados do manejo	
Código Nome/UF	%	%	R\$/km	km/(empreg.x dia)	empreg./1000hab.	%	%	Km/(hab. x ano)	empreg./1000hab.	%	
Região Sudeste	I041	I042	I043	I044	I045	I046	I047	I048	I051	I052	
351520 Estrela d'Oeste/SP	0,0	0,0	0,05	1.150,2	0,6	27,2	17,4	210,8	1,5	43,5	
312510 Extrema/MG	0,0	0,0	24,12	3,2	0,7	61,2	27,3	0,7	0,5	18,2	
312520 Fama/MG											
312530 Faria Lemos/MG	0,0	0,0		0,0	3,4		38,1	0,0	2,1	23,8	
351540 Fartura/SP	0,0				1,6	43,4	66,7		0,2	6,7	
351560 Fernando Prestes/SP					0,0	0,0	0,0		0,0	0,0	
351565 Fernão/SP											
351570 Ferraz de Vasconcelos/SP						20,8					
351590 Floreal/SP					0,0	0,0	0,0	0,0	2,1	55,6	
312600 Florestal/MG	0,0	0,0	38,25	0,8	1,1	19,0	19,4	0,3	0,6	9,7	
351600 Flórida Paulista/SP	0,0				0,3		18,8		0,0	0,0	
312610 Formiga/MG		0,0						0,3			
312630 Fortaleza de Minas/MG	0,0	0,0	40,50	1,5	1,4	14,6	14,3	0,7	0,7	7,1	
312640 Fortuna de Minas/MG		0,0						1,2			
351620 Franca/SP	100,0	100,0		3,8	0,4		39,2	0,5	0,1	13,7	
312650 Francisco Badaró/MG											
312660 Francisco Dumont/MG	0,0				3,1	16,7	28,6		3,1	28,6	
312705 Fronteira dos Vales/MG		0,0						0,5			
312710 Frutal/MG	0,0	0,0		2,3	1,4		84,6	1,0	0,0	0,0	
351650 Gabriel Monteiro/SP	0,0	0,0	7.432,16	0,0	1,8	54,3	17,4	0,0	1,8	17,4	
351660 Gália/SP	0,0	0,0	27,69	2,1	0,4	1,7	22,2	0,3	0,2	11,1	
312733 Gameleiras/MG	0,0	0,0	1,97	7,5	2,1	16,8	42,9	5,0	0,0	0,0	
351670 Garça/SP	0,0	0,0	111,28		0,8	53,4	34,8	0,4	0,4	18,0	
351680 Gastão Vidigal/SP						32,3					
351690 General Salgado/SP		0,0	153,46			20,4		0,1			
351700 Getulina/SP	0,0			0,0	0,5		26,7	0,0	0,0	0,0	
312735 Glaucilândia/MG	0,0	0,0	1.447,92	0,0	2,9	22,5	21,4	0,0	1,9	14,3	
351710 Glicério/SP		0,0						0,0			
312750 Gonzaga/MG		0,0	7.890,67			69,3		0,0			
312760 Gouveia/MG	0,0			0,0	1,2	28,9	19,6	0,0	3,0	49,0	
312770 Governador Valadares/MG	100,0	100,0	99,74	1,6	0,3	42,0	31,9	0,2	0,3	24,8	
312780 Grão Mogol/MG		0,0	42,51			44,0		1,2			
320230 Guaçuí/ES											
351720 Guaíçara/SP	0,0	0,0	62,13	0,8	0,5	13,5	25,0	0,1	0,2	10,0	
351730 Guaimbé/SP	0,0				0,6		18,8		0,6	18,8	
312800 Guanhães/MG	0,0	0,0	275,87	1,0	0,3	77,1	36,4	0,1	0,0	4,6	
351750 Guapiaçu/SP	100,0	100,0	75,00	2,2	0,4	29,4	28,0	0,3	0,8	52,0	
351760 Guapiara/SP	0,0	0,0	781,25	0,0	2,1	26,3	30,6	0,0	2,1	30,6	
351780 Guaraçai/SP						0,0		0,0			

TABELA In05 - INDICADORES SOBRE SERVIÇOS DE VARRIÇÃO, CAPINA E ROÇADA

ANO DE
REFERÊNCIA
2010

Município	Taxa de terceirização de varredores	Taxa de terceirização da extensão varrida	Custo unitário da varrição	Produtividade média dos varredores	Taxa de varredores por habitante urbano	Incidência do custo da varrição no custo total do manejo	Incidência de varredores no total de empregados do manejo	Extensão total anual varrida per capita	Taxa de capinadores por habitante urbano	Incidência de capinadores no total de empregados do manejo	
Código Nome/UF	%	%	R\$/km	km/(empreg.x dia)	empreg./1000hab.	%	%	Km/(hab. x ano)	empreg./1000hab.	%	
Região Sudeste	I041	I042	I043	I044	I045	I046	I047	I048	I051	I052	
312820 Guaraciaba/MG		0,0						0,9			
312840 Guarani/MG	0,0				1,3		33,3		0,0	0,0	
312850 Guarará/MG	0,0	0,0	1,96	8,8	1,4	29,1	19,2	3,9	0,9	11,5	
351820 Guararapes/SP	100,0	100,0	23,42	4,8	0,4	43,3	37,0	0,5	0,1	11,1	
351830 Guararema/SP	0,0				1,6	21,2	21,0		1,4	18,0	
351840 Guaratinguetá/SP		0,0	0,00		0,0	0,0	0,0	0,3	0,2	23,0	
351860 Guariba/SP	0,0	0,0	12,87	2,8	0,3	9,8	23,7	0,2	0,3	26,3	
351870 Guarujá/SP	100,0	100,0	52,17	2,1	0,5	18,8	29,1	0,3	0,7	43,7	
351880 Guarulhos/SP	88,9	100,0			0,7		53,0	0,4	0,1	11,0	
351885 Guataporã/SP		100,0	30,37			36,5		0,4			
312880 Guidoalva/MG	0,0	0,0	51,14	1,0	1,0	36,8	22,7	0,3	0,2	4,6	
351890 Guzelândia/SP	0,0	0,0	19,33	1,5	1,0	16,3	22,2	0,5	2,5	55,6	
351900 Hercúlia/SP	0,0	0,0		0,8	0,6		27,8	0,2	0,9	38,9	
351907 Hortolândia/SP	100,0				0,1		5,2		0,7	67,0	
351910 Iacanga/SP	0,0	0,0	0,01	2.168,9	0,8	15,0	22,6	544,6	0,7	19,4	
312950 Ibiá/MG	100,0	100,0	23,77	1,8	1,3	44,5	60,5	0,7	0,1	4,7	
351940 Ibirá/SP	0,0	0,0	51,92	0,7	1,0	19,7	38,5	0,2	0,2	7,7	
312970 Ibiraci/MG	0,0	0,0	0,00	0,3	1,0	0,0	40,0	0,1	0,6	25,0	
312980 Ibité/MG		0,0	13,50			16,1		0,3			
351960 Ibitinga/SP	100,0	100,0		2,6	0,3		34,9	0,2	0,1	9,3	
351970 Ibiúna/SP		100,0						0,2			
320260 Iconha/ES	0,0	0,0	38,91	1,7	2,1	59,1	14,4	1,1	5,1	35,6	
352000 Igarapé do Tietê/SP	0,0	0,0	110,54	0,6	0,4	42,2	34,5	0,1	0,3	20,7	
352010 Igarapava/SP	93,6	100,0	115,18	0,3	1,2	31,4	59,6	0,1	0,2	11,5	
313010 Igarapé/MG	0,0				1,1	31,7	41,6		1,0	36,0	
330187 Iguaba Grande/RJ	70,6	70,6		1,9	0,7		28,8	0,5	0,7	28,8	
313040 Ijaci/MG	100,0				0,9		38,5		0,9	38,5	
352044 Ilha Solteira/SP	0,0	0,0	0,00		0,7	0,0	37,0	0,0	0,5	26,1	
352040 Ilhabela/SP		0,0						0,0			
313050 Ilcineia/MG		0,0						0,0			
352050 Indaiatuba/SP	100,0	100,0		2,9	0,1		12,4	0,1	0,3	32,5	
313080 Ingai/MG						0,0					
313110 Inimutaba/MG		0,0						0,3			
352080 Inúbia Paulista/SP	0,0	0,0	40.010,40	0,0	0,9	37,8	30,0	0,0	0,6	20,0	
313115 Ipaba/MG	0,0	0,0	768,27	0,0	1,3	52,8	64,5	0,0	0,1	6,5	
313120 Ipanema/MG	0,0				1,9	51,0	36,5		0,4	6,8	
313130 Ipatinga/MG	100,0	100,0			0,8		31,6	0,4	0,4	13,6	
352100 Iperó/SP	0,0	0,0	10,52	0,3	0,9	3,8	45,5	0,1	0,2	12,1	
352110 Ipeúna/SP		0,0	0,00			0,0		0,1			

TABELA In05 - INDICADORES SOBRE SERVIÇOS DE VARRIÇÃO, CAPINA E ROÇADA

ANO DE
REFERÊNCIA
2010

Município	Taxa de terceirização de varredores	Taxa de terceirização da extensão varrida	Custo unitário da varrição	Produtividade média dos varredores	Taxa de varredores por habitante urbano	Incidência do custo da varrição no custo total do manejo	Incidência de varredores no total de empregados do manejo	Extensão total anual varrida per capita	Taxa de capinadores por habitante urbano	Incidência de capinadores no total de empregados do manejo	
Código Nome/UF	%	%	R\$/km	km/(empreg.x dia)	empreg./1000hab.	%	%	Km/(hab. x ano)	empreg./1000hab.	%	
Região Sudeste	I041	I042	I043	I044	I045	I046	I047	I048	I051	I052	
352140 Iracemápolis/SP		0,0	0,00		0,0	0,0	0,0	0,0	0,0	0,0	
352150 Irapuá/SP	0,0			0,0	0,5		42,9	0,0	0,0	0,0	
352170 Itaberá/SP						34,0					
313170 Itabira/MG	0,0	0,0		2,3	1,1		39,7	0,8	0,4	14,1	
313190 Itabirito/MG	0,0	0,0			0,3		27,8	0,1	0,2	16,7	
330190 Itaboraí/RJ	73,3	98,4	92,18		1,0	49,4		0,4	0,2		
320270 Itaguaçu/ES		0,0	18.181,82			48,1		0,0			
330200 Itaguaí/RJ		100,0						1,1			
313220 Itaguara/MG		0,0						0,8			
352180 Itai/SP	0,0	0,0	18,92	3,0	0,7	29,3	26,4	0,7	0,5	18,9	
313230 Itaipé/MG	0,0	0,0	51,00	0,6	1,6	52,3	33,3	0,3	1,6	33,3	
352190 Itajobi/SP		0,0						0,6			
313240 Itajubá/MG						57,8					
330205 Italva/RJ		0,0			0,0			0,0	0,0		
313250 Itamarandiba/MG											
313290 Itamogi/MG		0,0	50,72			13,2		0,1			
313300 Itamonte/MG	9,5	0,0	68,97	0,6	2,2	65,0	63,6	0,4	0,0	0,0	
352210 Itanhaém/SP	66,7	86,9	4.307,69	0,0	2,1	21,5	36,7	0,0	1,3	23,1	
313310 Itanhandu/MG	0,0	0,0		0,0	0,8		27,0	0,0	1,0	32,4	
313330 Itaobim/MG											
330210 Itaocara/RJ		50,0	533,33			34,7		0,0			
352220 Itapecerica da Serra/SP											
313350 Itapecerica/MG	0,0	0,0	83,09	0,5	0,6	28,6	33,3	0,1	0,1	6,7	
320280 Itapemirim/ES	0,0				3,9		48,1		1,4	16,7	
352230 Itapetininga/SP	49,5	55,2	28,96	1,6	0,8	54,2	46,8	0,4	0,5	29,2	
352240 Itapeva/SP	0,0				0,4	22,5	30,0		0,3	20,0	
352250 Itapevi/SP	100,0	100,0	81,45		0,1	10,5	15,6	0,1	0,4	40,0	
352260 Itapira/SP	57,6	62,5	474,77	0,2	0,9	26,8	36,0	0,0	0,4	16,5	
352265 Itapirapuã Paulista/SP	0,0	0,0	33,53	0,9	1,1	21,1	33,3	0,3	0,0	0,0	
352270 Itápolis/SP		0,0	18,33			11,1		0,2			
352300 Itapura/SP	0,0	0,0		0,8	1,2		23,5	0,3	1,4	29,4	
352310 Itaquaquecetuba/SP	0,0				0,8	17,4	60,5		0,1	8,8	
352320 Itararé/SP	0,0				0,2	0,0	15,1		0,3	28,3	
352330 Itariri/SP	100,0	89,0	53,42	0,5	0,9	43,9	42,9	0,2	0,3	14,3	
352340 Itatiba/SP	100,0	100,0		320,0	0,9		36,1	87,7	0,2	9,6	
313380 Itaúna/MG	100,0	100,0	49,04		0,5	13,1	39,6	0,2	0,3	20,8	
352360 Itirapina/SP	0,0	0,0	30,90	1,4	1,4	71,6	61,3	0,6	0,1	6,5	
352390 Itu/SP	100,0	100,0	58,69		0,5	18,2	30,8	0,4	0,5	30,8	
313420 Ituiutaba/MG	100,0				0,5	27,1	29,6		0,2	14,1	

TABELA In05 - INDICADORES SOBRE SERVIÇOS DE VARRIÇÃO, CAPINA E ROÇADA

ANO DE
REFERÊNCIA
2010

Município	Taxa de terceirização de varredores	Taxa de terceirização da extensão varrida	Custo unitário da varrição	Produtividade média dos varredores	Taxa de varredores por habitante urbano	Incidência do custo da varrição no custo total do manejo	Incidência de varredores no total de empregados do manejo	Extensão total anual varrida per capita	Taxa de capinadores por habitante urbano	Incidência de capinadores no total de empregados do manejo	
Código Nome/UF	%	%	R\$/km	km/(empreg.x dia)	empreg./1000hab.	%	%	Km/(hab. x ano)	empreg./1000hab.	%	
Região Sudeste	I041	I042	I043	I044	I045	I046	I047	I048	I051	I052	
352400 Itupeva/SP	0,0	0,0	1.485,00	0,0	0,2	16,4	6,4	0,0	0,8	31,9	
313440 Iturama/MG	100,0	100,0	1.046,79	0,1	1,3	31,3	46,7	0,0	0,5	16,3	
313450 Itutinga/MG	0,0	0,0	3,53	4,5	5,1	31,5	58,3	7,2	1,8	20,8	
352410 Ituverava/SP	62,5	44,4		0,5	0,4		17,0	0,1	1,5	58,5	
352420 Jaborandi/SP	100,0	100,0	26,29	2,9	3,2	68,6	52,6	2,9	0,7	10,5	
352430 Jaboticabal/SP		100,0	80,61		0,0	26,6	0,0	0,2	0,1	7,2	
352440 Jacarei/SP	100,0	100,0			0,3		18,0	0,2	0,5	33,8	
313470 Jacinto/MG	0,0	0,0	35,17	0,8	5,7	65,8	65,8	1,5	0,8	8,9	
313480 Jacui/MG	0,0	50,0	52,38	1,0	0,7	22,5	15,8	0,2	0,7	15,8	
352470 Jaguariúna/SP	100,0	100,0			0,9		48,8	0,9	0,2	9,8	
352480 Jales/SP	100,0	100,0		0,4	1,0		50,6	0,1	0,3	14,1	
330227 Japeri/RJ		100,0						0,2			
352510 Jardinópolis/SP	0,0				0,5	17,8	34,0		0,5	34,0	
352520 Jarinu/SP		0,0						0,0			
352530 Jaú/SP	95,2	100,0	76,90		0,2	9,1	11,4	0,1	0,3	23,2	
313540 Jeceaba/MG	0,0	0,0	428,57	0,0	1,3	6,7	28,6	0,0	1,0	21,4	
313550 Jequeri/MG	0,0	0,0	3.765,56	0,0	1,7	41,2	44,4	0,0	0,7	18,5	
320310 Jerônimo Monteiro/ES		0,0						0,0			
313610 Joanésia/MG		0,0	36,23			46,9		0,9			
313620 João Monlevade/MG	0,0	0,0	59,67	2,5	0,1	10,4	7,5	0,1	0,1	6,0	
320313 João Neiva/ES	100,0	100,0	964,68	0,1	1,5	22,3	38,0	0,1	1,4	36,0	
352560 João Ramalho/SP	0,0	0,0		1,6	0,6		28,6	0,3	0,3	14,3	
313655 José Raydan/MG	0,0	0,0	8,20	2,6	5,7	40,6	45,0	4,6	3,2	25,0	
313670 Juiz de Fora/MG	0,0				0,4	22,1	27,0	0,0	0,3	22,7	
352580 Júlio Mesquita/SP	0,0				2,4		55,6		0,5	11,1	
352590 Jundiá/SP	100,0	100,0		2,0	0,4		17,6	0,2	0,6	28,4	
352610 Juquia/SP	100,0	100,0		0,0	1,0		37,5	0,0	1,0	37,5	
313690 Juruaia/MG	0,0	0,0		3,8	1,8		26,7	2,1	1,3	20,0	
313710 Lagamar/MG	0,0	0,0	5.066,16	0,0	1,2	8,1	23,1	0,0	0,8	15,4	
313750 Lagoa Formosa/MG	0,0	0,0	0,00		1,7	0,0	40,0	0,8	0,2	3,6	
313760 Lagoa Santa/MG	0,0	0,0	463,56	0,8	0,4	52,2	14,2	0,1	1,3	44,7	
313780 Lambari/MG	0,0	0,0	45,90	0,6	0,6	16,6	20,0	0,1	0,9	32,5	
352640 Laranjal Paulista/SP	0,0				0,7		40,0		0,4	25,0	
352660 Lavrinhas/SP	0,0	0,0		0,0	2,2		43,3	0,0	2,0	40,0	
313835 Leme do Prado/MG	0,0	0,0	72,12	0,6	4,5	66,5	50,0	0,9	1,1	12,5	
352680 Lençóis Paulista/SP	0,0	0,0	17,03	2,9	0,9	18,5	32,9	0,8	0,9	32,9	
313860 Lima Duarte/MG		0,0						0,0			
313862 Limeira do Oeste/MG	0,0	0,0		0,0	5,4		61,4	0,0	0,4	4,6	
352690 Limeira/SP	100,0	100,0	141,75	0,5	0,3	26,4	32,4	0,1	0,3	24,7	

TABELA In05 - INDICADORES SOBRE SERVIÇOS DE VARRIÇÃO, CAPINA E ROÇADA

ANO DE
REFERÊNCIA
2010

Município	Taxa de terceirização de varredores	Taxa de terceirização da extensão varrida	Custo unitário da varrição	Produtividade média dos varredores	Taxa de varredores por habitante urbano	Incidência do custo da varrição no custo total do manejo	Incidência de varredores no total de empregados do manejo	Extensão total anual varrida per capita	Taxa de capinadores por habitante urbano	Incidência de capinadores no total de empre- gados do manejo	
Código Nome/UF	%	%	R\$/km	km/(empreg.x dia)	empreg./1000hab.	%	%	Km/(hab. x ano)	empreg./1000hab.	%	
Região Sudeste	I041	I042	I043	I044	I045	I046	I047	I048	I051	I052	
352700 Lindóia/SP	0,0				0,3	0,0	40,0		0,0	0,0	
320320 Linhares/ES	100,0	100,0			0,4		26,5	0,2	0,6	36,7	
352710 Lins/SP	47,4	47,4	40,61	1,2	0,5	10,1	23,0	0,2	0,4	18,2	
313865 Lontra/MG	0,0				3,6		64,5		0,9	16,1	
352725 Lourdes/SP	0,0	0,0	11,53	2,5	4,0	45,4	53,9	3,1	1,2	15,4	
352740 Lucélia/SP		0,0						0,0			
352750 Lucianópolis/SP	0,0	0,0		2,6	1,1		28,6	0,9	1,1	28,6	
352760 Luis Antônio/SP		0,0	11.666,67		0,0	55,7	0,0	0,0	0,0	0,0	
313868 Luislândia/MG	0,0	0,0	34,88	0,8	4,7	50,2	56,0	1,2	0,7	8,0	
352790 Lutécia/SP					0,0	0,0	0,0		0,0	0,0	
313880 Luz/MG		0,0	0,00			0,0		0,2			
330240 Macaé/RJ	85,8	93,9	62,09		1,6	32,0	43,0	0,7	0,7	20,4	
352800 Macatuba/SP	0,0	0,0	35,14		0,6	9,8	30,3	0,2	0,4	18,2	
352810 Macauba/SP		0,0			0,0		0,0	0,0	0,6	40,0	
330245 Macuco/RJ	100,0	100,0	16,64	2,7	4,4	22,0	39,2	3,7	2,0	17,7	
352830 Magda/SP					0,0	0,0	0,0	0,0	0,4	20,0	
352850 Mairiporã/SP		0,0	0,00			0,0		0,1			
352860 Manduri/SP	0,0	0,0	69,44		0,3	7,5	14,3	0,0	0,4	21,4	
313930 Manga/MG											
330260 Mangaratiba/RJ	100,0				7,5		69,2		0,5	4,3	
313940 Manhuaçu/MG	0,0	0,0	11,48	2,6	1,5	37,0	37,0	1,2	0,8	18,5	
313960 Mantena/MG		0,0						0,0			
320330 Mantenópolis/ES	0,0	0,0	31,11	0,8	3,5	29,7	55,6	0,8	2,3	37,0	
352870 Marabá Paulista/SP	0,0				1,4		27,3		1,4	27,3	
352880 Maracai/SP						40,3					
352885 Marapoama/SP	0,0	0,0	120,69	0,6	1,4	34,3	30,0	0,3	0,9	20,0	
313990 Maria da Fé/MG	0,0	0,0	53,68	0,7	1,1	17,0	42,9	0,2	0,5	19,1	
314000 Mariana/MG	0,0	0,0	11,73	2,5	1,8	54,3	58,6	1,4	0,3	10,3	
330270 Maricá/RJ	68,0	78,8	19.470,02	0,0	1,0	32,4	60,4	0,0	0,2	12,7	
320335 Marilândia/ES	0,0	0,0	94,25	0,6	3,5	52,2	31,3	0,7	3,4	29,7	
352900 Marília/SP	0,0	0,0	78,70	1,1	0,3	11,6	20,2	0,1	0,1	10,3	
314020 Maripá de Minas/MG	0,0	0,0		0,0	1,8		22,2	0,0	0,9	11,1	
352920 Martinópolis/SP	0,0				1,5	47,6	55,4		0,3	12,5	
352930 Matão/SP	67,7	100,0	41,08	1,8	0,5	13,4	29,8	0,3	0,3	21,9	
314070 Mateus Leme/MG	0,0	0,0	13,69	2,1	0,3	16,1	31,8	0,2	0,2	18,2	
314120 Matutina/MG	0,0	0,0		0,0	4,1		37,9	0,0	0,4	3,5	
352940 Mauá/SP	48,9	97,2	115,91		0,4	16,9	40,2	0,1	0,2	22,9	
314140 Medina/MG											
330280 Mendes/RJ	0,0	0,0	40,60	0,8	2,5	35,0	37,8	0,6	2,0	30,3	

TABELA In05 - INDICADORES SOBRE SERVIÇOS DE VARRIÇÃO, CAPINA E ROÇADA

ANO DE
REFERÊNCIA
2010

Município	Taxa de terceirização de varredores	Taxa de terceirização da extensão varrida	Custo unitário da varrição	Produtividade média dos varredores	Taxa de varredores por habitante urbano	Incidência do custo da varrição no custo total do manejo	Incidência de varredores no total de empregados do manejo	Extensão total anual varrida per capita	Taxa de capinadores por habitante urbano	Incidência de capinadores no total de empre- gados do manejo	
Código Nome/UF	%	%	R\$/km	km/(empreg.x dia)	empreg./1000hab.	%	%	Km/(hab. x ano)	empreg./1000hab.	%	
Região Sudeste	I041	I042	I043	I044	I045	I046	I047	I048	I051	I052	
352960 Meridiano/SP		0,0						0,0			
330285 Mesquita/RJ		100,0						0,2			
352970 Miguelópolis/SP	0,0	1.700,0	1.866.799,35	0,0	2,5	65,1	63,2	0,0	0,3	6,6	
314190 Minduri/MG											
353000 Mira Estrela/SP	0,0				3,2	24,4	37,5		2,1	25,0	
330300 Miracema/RJ		0,0	0,00			0,0		0,0			
353010 Mirandópolis/SP	0,0	0,0	124,95	1,1	0,2	33,2	17,4	0,1	0,2	17,4	
353030 Mirassol/SP	93,3	93,5	28,83	1,6	0,3	9,2	23,8	0,2	0,6	50,8	
353040 Mirassolândia/SP	0,0	0,0		0,1	1,2		20,0	0,0	2,3	40,0	
353070 Mogi Guaçu/SP	63,2	100,0			0,7		23,7	0,4	0,6	20,7	
353060 Moji das Cruzes/SP	100,0	100,0	58,21		0,4	32,4	34,7	0,2	0,3	27,3	
353090 Mombuca/SP						0,0					
353110 Mongaguá/SP	0,0	0,0	95,85	2,9	1,0	42,4	49,5	0,9	0,2	11,0	
314270 Montalvânia/MG		0,0						0,1			
320350 Montanha/ES	0,0	0,0	171,35	0,1	5,9	13,0	63,0	0,1	1,9	19,7	
353130 Monte Alto/SP	0,0	100,0		3,4	0,5		51,3	0,5	0,0	0,0	
314290 Monte Azul/MG		0,0						4,0			
314310 Monte Carmelo/MG		0,0						0,1			
353160 Monte Castelo/SP											
353180 Monte Mor/SP		100,0	65,28			47,0		0,4			
314320 Monte Santo de Minas/MG	0,0	0,0	305,99	0,0	1,0	15,0	38,6	0,0	1,0	36,4	
314340 Monte Sião/MG	0,0	0,0	111,00	0,6	1,5	83,7	41,0	0,3	0,6	16,4	
353170 Monteiro Lobato/SP		0,0						0,9			
314330 Montes Claros/MG		0,0	56,34			29,0		0,2			
314350 Morada Nova de Minas/MG		0,0						0,0			
353190 Morro Agudo/SP	0,0				0,5	0,0	39,5		0,4	26,3	
314360 Morro da Garça/MG	0,0				2,6	54,6	40,0		1,3	20,0	
353200 Morungaba/SP		100,0						0,8			
353205 Motuca/SP		100,0	2.538,10			48,4		0,0			
320360 Mucurici/ES	0,0	0,0		1,3	5,9		40,4	2,3	1,1	7,7	
320380 Muqui/ES											
314390 Muriaé/MG	0,0				1,0		51,1		0,1	5,7	
314410 Muzambinho/MG		0,0						0,1			
353215 Nantes/SP	0,0	0,0	8.400,00	0,0	1,2	25,2	18,8	0,0	0,8	12,5	
353220 Narandiba/SP	0,0	0,0	1,89	1,4	2,6	38,6	50,0	1,2	0,6	12,5	
330310 Natividade/RJ	100,0	100,0	7,72	0,8	4,2	10,0	57,5	1,1	0,3	4,6	
314450 Nazareno/MG		0,0	88,52			36,6		0,1			
314460 Nepomuceno/MG								0,0			
353260 Nhandeara/SP		0,0	25.202,53			12,8		0,0			

TABELA In05 - INDICADORES SOBRE SERVIÇOS DE VARRIÇÃO, CAPINA E ROÇADA

ANO DE
REFERÊNCIA
2010

Município	Taxa de terceirização de varredores	Taxa de terceirização da extensão varrida	Custo unitário da varrição	Produtividade média dos varredores	Taxa de varredores por habitante urbano	Incidência do custo da varrição no custo total do manejo	Incidência de varredores no total de empregados do manejo	Extensão total anual varrida per capita	Taxa de capinadores por habitante urbano	Incidência de capinadores no total de empregados do manejo	
Código Nome/UF	%	%	R\$/km	km/(empreg.x dia)	empreg./1000hab.	%	%	Km/(hab. x ano)	empreg./1000hab.	%	
Região Sudeste	I041	I042	I043	I044	I045	I046	I047	I048	I051	I052	
330330 Niterói/RJ	0,0				3,2	42,5	59,0		0,2	3,0	
353280 Nova Aliança/SP					0,0	0,0	0,0		1,0	62,5	
314467 Nova Belém/MG	0,0	0,0	132,55	0,5	3,7	40,1	38,5	0,6	0,0	0,0	
353282 Nova Campina/SP	0,0	0,0	1,64	19,2	1,0	26,5	26,1	6,3	1,0	26,1	
353284 Nova Canaã Paulista/SP		0,0						0,0			
353286 Nova Castilho/SP		100,0	10.896,30			54,7		0,0			
353290 Nova Europa/SP	0,0	0,0	54,42	0,6	0,6	17,4	31,3	0,1	0,4	18,8	
330340 Nova Friburgo/RJ	0,0	47,0		0,0	0,5		27,5	0,0	0,3	13,8	
330350 Nova Iguaçu/RJ	100,0	100,0	86,59	1,2	0,4	23,7	38,0	0,1	0,0	4,2	
314480 Nova Lima/MG	100,0	100,0	30,51	5,5	0,6	31,1	24,3	1,1	1,1	44,6	
353330 Nova Luzitânia/SP					0,0		0,0		1,6	29,4	
353340 Nova Odessa/SP	0,0	0,0	58,62		0,3	6,2	11,6	0,1	0,5	22,3	
313660 Nova União/MG											
353325 Novais/SP		0,0	1.253,33		0,0	7,0	0,0	0,0	0,0	0,0	
314530 Novo Cruzeiro/MG		33,3	10.000,00			45,1		0,0			
353350 Novo Horizonte/SP						1,7					
353390 Olímpia/SP	0,0	0,0	19,12	1,5	0,6	9,7	44,8	0,3	0,3	24,1	
314550 Olímpio Noronha/MG		0,0						1,0			
314570 Oliveira Fortes/MG											
314560 Oliveira/MG	0,0	100,0		101,2	0,9		45,5	27,0	0,5	27,3	
353400 Onda Verde/SP	0,0	0,0	6.080,00	0,0	2,0	14,4	50,0	0,0	0,7	16,7	
314587 Orizânia/MG	0,0	0,0	37,98	2,3	1,8	100,0	36,4	1,3	1,8	36,4	
353430 Orlândia/SP	100,0				1,6		32,1		1,0	21,4	
353440 Osasco/SP	34,1	48,8		0,1	0,3		43,9	0,0	0,0	3,7	
353470 Ourinhos/SP	0,0	0,0	0,71		0,7	18,3	47,0	14,9	0,0	0,0	
314590 Ouro Branco/MG	44,1	69,3		1,0	1,1		27,9	0,3	1,7	43,4	
314600 Ouro Fino/MG		0,0						0,0			
314610 Ouro Preto/MG	60,0	60,0	60,03	1,2	1,0	23,7	27,8	0,4	1,4	38,9	
353475 Ouroeste/SP		0,0						458,0			
353490 Pacaembu/SP		0,0	0,00			0,0		0,1			
314630 Padre Paraíso/MG		0,0						0,0			
314655 Pai Pedro/MG	0,0	0,0		1,7	2,3		33,3	1,2	1,7	25,0	
314650 Pains/MG	0,0	0,0	49,80	0,9	2,7	74,9	69,2	0,7	0,3	7,7	
353520 Palmeira d'Oeste/SP											
353530 Palmital/SP	100,0	100,0	12,97	7,8	1,0	42,9	48,8	2,5	0,2	9,8	
353540 Panorama/SP	0,0	0,0	31.809,91		1,1	67,4	51,7	0,0	0,4	20,7	
314700 Paracatu/MG	0,0	0,0	45.795,45	0,0	0,9	59,0	54,6	0,0	0,5	33,6	
353550 Paraguaçu Paulista/SP	0,0	0,0	402,78	0,2	0,3	24,0	19,1	0,0	0,2	11,8	
353560 Paraiibuna/SP		0,0						0,0			

TABELA In05 - INDICADORES SOBRE SERVIÇOS DE VARRIÇÃO, CAPINA E ROÇADA

ANO DE
REFERÊNCIA
2010

Município	Taxa de terceirização de varredores	Taxa de terceirização da extensão varrida	Custo unitário da varrição	Produtividade média dos varredores	Taxa de varredores por habitante urbano	Incidência do custo da varrição no custo total do manejo	Incidência de varredores no total de empregados do manejo	Extensão total anual varrida per capita	Taxa de capinadores por habitante urbano	Incidência de capinadores no total de empregados do manejo	
Código Nome/UF	%	%	R\$/km	km/(empreg.x dia)	empreg./1000hab.	%	%	Km/(hab. x ano)	empreg./1000hab.	%	
Região Sudeste	I041	I042	I043	I044	I045	I046	I047	I048	I051	I052	
314730 Paraisópolis/MG	0,0	0,0	20,65	1,7	0,6	28,8	30,3	0,3	0,3	12,1	
353590 Paranapuã/SP		0,0	1.809,37			41,2		0,0			
353625 Parisi/SP		0,0			0,0		0,0	0,0	0,0	0,0	
314750 Passabém/MG	0,0	0,0	110,39	0,4	6,9	75,8	58,3	0,9	2,0	16,7	
314790 Passos/MG	100,0	100,0	24,35	2,5	1,0	43,8	63,7	0,8	0,3	15,9	
314800 Patos de Minas/MG	100,0	100,0		0,2	0,9		39,9	0,1	0,7	31,5	
330385 Paty do Alferes/RJ	0,0	0,0	100,00	1,6	1,6	74,4	14,6	0,8	3,8	34,2	
353640 Paulicéia/SP	0,0	0,0		0,4	0,8		18,2	0,1	0,4	9,1	
353650 Paulínia/SP	100,0	100,0	63,74	2,5	0,6	29,6	11,2	0,5	1,5	26,9	
314840 Paulistas/MG	0,0	0,0	82,69	0,2	3,0	38,4	28,0	0,2	3,5	32,0	
353660 Paulo de Faria/SP	0,0	0,0		3,2	1,3		45,5	1,3	0,0	0,0	
314850 Pavão/MG	0,0	0,0	28,57	0,3	2,3	13,8	48,0	0,2	0,8	16,0	
353670 Pederneiras/SP	0,0	0,0	44,89		1,2	20,0	30,1	0,7	1,2	29,4	
314890 Pedra do Indaia/MG	0,0				1,0		16,7		1,0	16,7	
314900 Pedra Dourada/MG	0,0				1,5		28,6		0,8	14,3	
314910 Pedralva/MG	0,0	0,0	30,95	0,8	1,4	31,4	47,1	0,4	0,4	11,8	
353690 Pedranópolis/SP	0,0	0,0	0,00	0,0	2,5		40,0	0,0	1,3	20,0	
353710 Pedreira/SP	57,9	53,3	2.096,52	0,0	1,4	37,2	59,4	0,0	0,5	22,9	
353715 Pedrinhas Paulista/SP		0,0	0,00			0,0		0,6			
353730 Penápolis/SP	0,0	0,0	5.341,62		1,1	41,3	33,7	0,0	0,0	0,0	
314950 Pequeri/MG	0,0				4,5	38,8	32,5		2,4	17,5	
353740 Pereira Barreto/SP		0,0						0,1			
353750 Pereiras/SP		0,0	167,31			83,4		0,5			
314995 Periquito/MG	0,0	0,0	57,88	0,6	1,7	25,8	28,1	0,3	0,6	9,4	
353760 Peruíbe/SP	100,0	100,0	48,46	2,1	0,5	11,8	22,5	0,4	0,6	25,4	
315000 Pescador/MG	0,0	0,0	0,76	3,7	4,9	45,0	64,0	5,7	0,6	8,0	
330390 Petrópolis/RJ	0,0	0,0	174,66	0,6	1,1	34,4	31,6	0,2	1,2	35,3	
353770 Piacatu/SP	0,0	0,0	6.028,85	0,0	0,9	55,0	44,4	0,0	0,4	22,2	
315015 Piedade de Caratinga/MG	100,0				1,1	0,0	31,3		0,9	25,0	
353780 Piedade/SP	100,0	100,0	25,67	2,1	0,7	19,8	31,5	0,5	0,2	9,3	
353790 Pilar do Sul/SP	0,0	0,0	0,00	0,0	0,7	0,0	37,5	0,0	0,5	25,0	
315050 Pimenta/MG		0,0	0,36			28,4		50,4			
353800 Pindamonhangaba/SP	55,6	83,3	33,80		0,3	22,3	32,1	0,6	0,3	30,0	
353810 Pindorama/SP		0,0	0,00		0,0	0,0	0,0	0,0	0,2	33,3	
315053 Pingo-d'Água/MG											
353820 Pinhalzinho/SP						29,3					
330395 Pinheiral/RJ	0,0	0,0	6.708,00	0,0	4,2	62,3	75,4	0,0	0,6	10,5	
353860 Piracaia/SP	100,0	100,0	342,60	0,2	0,6	20,1	38,1	0,0	0,2	14,3	
315060 Piracema/MG		0,0						0,2			

TABELA In05 - INDICADORES SOBRE SERVIÇOS DE VARRIÇÃO, CAPINA E ROÇADA

ANO DE
REFERÊNCIA
2010

Município	Taxa de terceirização de varredores	Taxa de terceirização da extensão varrida	Custo unitário da varrição	Produtividade média dos varredores	Taxa de varredores por habitante urbano	Incidência do custo da varrição no custo total do manejo	Incidência de varredores no total de empregados do manejo	Extensão total anual varrida per capita	Taxa de capinadores por habitante urbano	Incidência de capinadores no total de empregados do manejo	
Código Nome/UF	%	%	R\$/km	km/(empreg.x dia)	empreg./1000hab.	%	%	Km/(hab. x ano)	empreg./1000hab.	%	
Região Sudeste	I041	I042	I043	I044	I045	I046	I047	I048	I051	I052	
353870 Piracicaba/SP	100,0	100,0	46,06		0,6	22,4	35,1	0,3	0,0	0,0	
330400 Pirai/RJ	0,0	0,0	12.731,66	0,0	1,8	69,6	44,2	0,0	0,0	0,0	
353880 Piraju/SP	0,0	0,0	39,74	0,8	1,8	32,9	45,2	0,4	0,7	17,3	
315070 Pirajuba/MG		0,0						0,0			
353900 Pirangi/SP						52,3					
315090 Piranguçu/MG	0,0	0,0	17,65	1,7	0,6	7,9	14,3	0,3	1,1	28,6	
315110 Pirapetinga/MG	0,0	0,0	5.737,50	0,0	2,1	17,0	27,5	0,0	2,3	30,4	
315120 Pirapora/MG	0,0	0,0	37,70	1,3	0,7	20,1	35,2	0,3	0,5	24,8	
353930 Pirassununga/SP	0,0	0,0	0,00	3,1	0,6	0,0	44,7	0,6	0,3	23,5	
353950 Pitangueiras/SP		0,0	0,00		0,0	0,0	0,0	0,0	0,0	0,0	
353970 Platina/SP		0,0	2.937,60			64,2		0,0			
353980 Poá/SP	18,2	100,0	897,50	0,1	1,1	26,4	44,7	0,0	1,1	44,7	
315180 Poços de Caldas/MG	0,0				0,4	25,7	34,8		0,2	13,4	
315200 Pompéu/MG		0,0	65,67			35,5		0,6			
354010 Pongai/SP		0,0	52,39			26,4		0,2			
320425 Ponto Belo/ES	0,0	0,0	29,08	1,7	4,1	35,0	59,0	2,2	0,0	0,0	
315217 Ponto dos Volantes/MG		0,0						0,1			
354040 Populina/SP	0,0	0,0	37,39	2,2	3,2	81,1	50,0	2,2	0,6	9,1	
354050 Porangaba/SP		0,0	3.220,98			36,3		0,0			
330410 Porciúncula/RJ		0,1						1,5			
354060 Porto Feliz/SP	32,8	70,9		1,0	1,6		49,6	0,5	0,7	21,5	
354070 Porto Ferreira/SP											
315250 Pouso Alegre/MG	12,5	69,8		2,6	1,3		43,5	1,1	0,8	27,2	
354085 Pracinha/SP		0,0	20,96			17,9		1,3			
354100 Praia Grande/SP	0,0	49,0	64,67		0,3	6,2	19,3	0,1	0,2	10,8	
315280 Prata/MG	0,0				1,1		42,3		1,0	38,5	
354110 Presidente Alves/SP	0,0	0,0		0,0	1,2		21,1	0,0	0,3	5,3	
315310 Presidente Bernardes/MG	0,0	0,0	14.829,57	0,0	3,1	42,6	23,8	0,0	6,1	47,6	
354130 Presidente Epitácio/SP	69,2				0,7	25,5	42,6		0,2	14,8	
354140 Presidente Prudente/SP		100,0	22,76			34,3		1,0			
354150 Presidente Venceslau/SP	0,0	0,0	0,00		0,3	0,0	34,3	0,0	0,1	5,7	
354160 Promissão/SP	0,0	0,0	223,18	1,3	0,2	20,6	6,0	0,1	1,8	63,9	
354170 Quatá/SP	0,0	0,0		1,1	0,3		27,3	0,1	0,1	9,1	
330414 Queimados/RJ	100,0	100,0	6,96	1,5	0,7	35,0	55,7	0,3	0,0	0,0	
315380 Queluzito/MG	0,0	0,0	42,48	0,8	3,5	35,6	25,0	0,9	5,9	41,7	
354200 Quintana/SP											
354210 Rafard/SP		0,0						0,0			
315400 Raul Soares/MG	0,0				1,0		42,9		0,3	14,3	
354230 Redenção da Serra/SP	0,0	0,0	15,78	2,9	0,9	36,7	28,6	0,8	0,9	28,6	

TABELA In05 - INDICADORES SOBRE SERVIÇOS DE VARRIÇÃO, CAPINA E ROÇADA

ANO DE
REFERÊNCIA
2010

Município	Taxa de terceirização de varredores	Taxa de terceirização da extensão varrida	Custo unitário da varrição	Produtividade média dos varredores	Taxa de varredores por habitante urbano	Incidência do custo da varrição no custo total do manejo	Incidência de varredores no total de empregados do manejo	Extensão total anual varrida per capita	Taxa de capinadores por habitante urbano	Incidência de capinadores no total de empre- gados do manejo	
Código Nome/UF	%	%	R\$/km	km/(empreg.x dia)	empreg./1000hab.	%	%	Km/(hab. x ano)	empreg./1000hab.	%	
Região Sudeste	I041	I042	I043	I044	I045	I046	I047	I048	I051	I052	
354240 Regente Feijó/SP											
354250 Reginópolis/SP	0,0	0,0	10,00	5,8	2,3	46,2	55,6	4,1	0,5	11,1	
315420 Resende Costa/MG	0,0	0,0	72,36	0,7	0,5	37,6	36,4	0,1	0,2	18,2	
315430 Resplendor/MG	0,0	0,0	0,98	1,8	3,3	3,4	59,2	1,8	0,2	4,2	
315440 Ressaquinha/MG	0,0	0,0		0,6	1,3		23,5	0,3	1,3	23,5	
354280 Ribeira/SP		0,0	0,00			0,0		5,6			
354290 Ribeirão Bonito/SP											
354310 Ribeirão Corrente/SP	0,0	0,0	3.200,00	0,0	1,8	48,5	54,6	0,0	0,6	18,2	
354325 Ribeirão Grande/SP		0,0						0,1			
354330 Ribeirão Pires/SP	58,5	0,0		0,5	0,4		52,6	0,1	0,1	19,2	
354340 Ribeirão Preto/SP	97,9	100,0	15,25	7,0	0,4	38,5	47,5	0,9	0,1	12,1	
354370 Rincão/SP	0,0	0,0	715,09	0,1	1,0	69,3	53,3	0,0	0,2	13,3	
354380 Rinópolis/SP		0,0						0,2			
315480 Rio Acima/MG	100,0				2,5		37,7		2,6	39,6	
320435 Rio Bananal/ES	0,0	0,0		2,2	3,4		67,7	2,3	0,2	2,9	
330430 Rio Bonito/RJ		85,5						0,6			
354390 Rio Claro/SP	100,0	100,0	44,07	2,2	0,4	40,7	29,0	0,3	0,5	34,8	
330450 Rio das Flores/RJ	0,0	0,0	47.603,31	0,0	0,7	52,2	10,8	0,0	0,5	8,1	
330455 Rio de Janeiro/RJ	0,0	12,6	109,62		0,9	31,3	25,9	0,3	0,2	5,9	
315510 Rio do Prado/MG						28,6					
315500 Rio Doce/MG	0,0	0,0	0,41	10,7	1,8	2,7	20,0	6,1	1,8	20,0	
315530 Rio Manso/MG	0,0	0,0		0,8	2,1		37,5	0,5	1,8	31,3	
320440 Rio Novo do Sul/ES	0,0	0,0	626,59	0,0	3,5	21,7	25,3	0,0	8,4	60,2	
315570 Rio Piracicaba/MG						7,9					
315590 Rio Preto/MG	0,0	0,0	30,15	1,2	1,6	22,1	21,9	0,6	1,8	25,0	
354420 Riolândia/SP		0,0	0,00			0,0		0,0			
354350 Riversul/SP		0,0	46,03			21,6		0,2			
315620 Rochedo de Minas/MG		0,0	58,00			41,9		0,5			
315630 Rodeiro/MG	0,0	0,0		0,5	1,3			0,2			
354450 Rubinéia/SP		0,0						0,0			
315670 Sabará/MG	0,0	0,0	10,00		0,1	8,6	18,3	0,2	0,2	36,6	
354470 Sagres/SP	0,0	0,0	9,21	3,5	2,8	25,7	31,3	3,0	1,7	18,8	
354490 Sales Oliveira/SP	0,0				0,2	17,4	11,8	0,0	0,0	0,0	
354500 Salesópolis/SP		100,0			0,0			0,0	0,0		
315700 Salinas/MG	0,0	0,0	58,66	0,5	0,4	11,0	26,7	0,1	0,1	6,7	
315710 Salto da Divisa/MG	0,0	0,0	124,95	0,2	8,5	76,6	76,6	0,6	0,0	0,0	
354530 Salto de Pirapora/SP	0,0	0,0	57,60	1,0	0,3	18,9	33,3	0,1	0,1	10,0	
354540 Salto Grande/SP					0,0				0,0		
354520 Salto/SP	29,4	52,9	24,29	1,8	0,5	25,0		0,3	0,7		

TABELA In05 - INDICADORES SOBRE SERVIÇOS DE VARRIÇÃO, CAPINA E ROÇADA

ANO DE
REFERÊNCIA
2010

Município	Taxa de terceirização de varredores	Taxa de terceirização da extensão varrida	Custo unitário da varrição	Produtividade média dos varredores	Taxa de varredores por habitante urbano	Incidência do custo da varrição no custo total do manejo	Incidência de varredores no total de empregados do manejo	Extensão total anual varrida per capita	Taxa de capinadores por habitante urbano	Incidência de capinadores no total de empregados do manejo	
Código Nome/UF	%	%	R\$/km	km/(empreg.x dia)	empreg./1000hab.	%	%	Km/(hab. x ano)	empreg./1000hab.	%	
Região Sudeste	I041	I042	I043	I044	I045	I046	I047	I048	I051	I052	
354560 Santa Adélia/SP	0,0	0,0	25,81	1,6	0,1	3,5	3,1	0,0	0,3	12,5	
354580 Santa Bárbara d'Oeste/SP	71,4				0,4	39,1	36,5		0,3	26,0	
315720 Santa Bárbara/MG											
354600 Santa Branca/SP		0,0	2.318,26		0,0	33,7	0,0	0,0	0,3	33,3	
354610 Santa Clara d'Oeste/SP		0,0	3.204,30			52,9		0,0			
354620 Santa Cruz da Conceição/SP		0,0						0,9			
354630 Santa Cruz das Palmeiras/SP	0,0	0,0	32,42		0,8	24,5	51,2	0,9	0,2	14,0	
354650 Santa Ernestina/SP	0,0	0,0	37,09	0,8	1,2	45,5	54,6	0,3	0,0	0,0	
354670 Santa Gertrudes/SP	0,0	0,0	79,36	1,0	1,0	50,8	52,4	0,3	0,2	11,9	
354680 Santa Isabel/SP		0,0	0,00			0,0		0,0			
320450 Santa Leopoldina/ES	0,0	0,0	66,45	0,4	5,0	38,5	43,3	0,7	3,8	33,3	
354690 Santa Lúcia/SP	0,0	0,0		409,0	0,6		21,7	82,5	0,4	13,0	
315780 Santa Luzia/MG	100,0	100,0	34,16	3,1	0,1	12,5	11,6	0,1	0,2	27,2	
354700 Santa Maria da Serra/SP	0,0	0,0	2,60	1,0	0,4	1,9	28,6	0,1	0,2	14,3	
330460 Santa Maria Madalena/RJ	0,0	0,0	94,04	1,4	1,5	25,0	11,1	0,6	4,4	32,1	
354710 Santa Mercedes/SP	0,0	24,0	11,77	0,4	2,9	2,9	58,3	0,3	0,0	0,0	
354750 Santa Rita do Passa Quatro/SP											
315960 Santa Rita do Sapucaí/MG											
354740 Santa Rita d'Oeste/SP	0,0	0,0	9.654,86	0,0	3,4	29,4	40,0	0,0	1,7	20,0	
315980 Santa Vitória/MG	100,0	100,0	321,62	0,1	6,6	78,3	76,6	0,2	1,2	14,1	
354720 Santana da Ponte Pensa/SP	0,0	0,0	88,78	0,4	2,7	32,7	42,9	0,4	0,9	14,3	
354730 Santana de Parnaíba/SP	100,0	100,0			0,1		10,9	0,1	0,5	54,4	
315870 Santana do Garambéu/MG											
354770 Santo Anastácio/SP											
354780 Santo André/SP	100,0	100,0	54,08		0,4	27,9	51,3	0,2	0,1	6,2	
354790 Santo Antônio da Alegria/SP	0,0	0,0	41,64	0,5	2,4	58,9	73,3	0,4	0,0	0,0	
354800 Santo Antônio de Posse/SP	0,0				0,3		21,4		0,2	14,3	
315990 Santo Antônio do Amparo/MG	100,0	100,0	28,19	2,0	0,5	27,3	44,4	0,3	0,2	16,7	
316030 Santo Antônio do Jacinto/MG		0,0	9.583,33			38,1		0,0			
354810 Santo Antônio do Jardim/SP	0,0	0,0	11,87	4,2	0,9	17,5	21,4	1,1	0,6	14,3	
316040 Santo Antônio do Monte/MG		0,0						0,0			
316060 Santo Hipólito/MG	0,0	0,0		0,2	1,3		37,5	0,1	0,0	0,0	
354840 Santópolis do Aguapeí/SP	0,0	0,0		0,0	0,5		25,0	0,0	0,5	25,0	
354850 Santos/SP	100,0	100,0	105,99		1,0	12,1	46,7	0,2	0,2	7,0	
354870 São Bernardo do Campo/SP	100,0				0,2	13,9	20,6		0,2	18,9	
316090 São Brás do Suaçui/MG		0,0						0,0			
354880 São Caetano do Sul/SP											
354890 São Carlos/SP	67,7	65,0	224,01	0,8	0,3	25,9	22,9	0,1	0,3	24,0	
316095 São Domingos das Dores/MG		0,0	0,00			0,0		0,4			

TABELA In05 - INDICADORES SOBRE SERVIÇOS DE VARRIÇÃO, CAPINA E ROÇADA

ANO DE
REFERÊNCIA
2010

Município	Taxa de terceirização de varredores	Taxa de terceirização da extensão varrida	Custo unitário da varrição	Produtividade média dos varredores	Taxa de varredores por habitante urbano	Incidência do custo da varrição no custo total do manejo	Incidência de varredores no total de empregados do manejo	Extensão total anual varrida per capita	Taxa de capinadores por habitante urbano	Incidência de capinadores no total de empre- gados do manejo	
Código Nome/UF	%	%	R\$/km	km/(empreg.x dia)	empreg./1000hab.	%	%	Km/(hab. x ano)	empreg./1000hab.	%	
Região Sudeste	I041	I042	I043	I044	I045	I046	I047	I048	I051	I052	
316105 São Félix de Minas/MG	0,0	0,0	55,75	0,6	10,1	78,3	70,0	1,9	1,0	6,7	
316140 São Francisco do Glória/MG	0,0	0,0	2.150,00	0,0	0,6	26,7	22,2	0,0	0,3	11,1	
320470 São Gabriel da Palha/ES	33,8	40,9	45,74	1,2	2,8	38,0	38,4	1,1	0,5	6,2	
316160 São Geraldo da Piedade/MG	0,0	0,0		0,0	4,7			0,0			
316165 São Geraldo do Baixo/MG		0,0						0,3			
316170 São Gonçalo do Abaeté/MG		0,0	67,71			29,3		0,5			
316180 São Gonçalo do Pará/MG						35,7					
316200 São Gonçalo do Sapucaí/MG		0,0	4.035,09			43,3		0,0			
330490 São Gonçalo/RJ	100,0	100,0	82,87	1,2	0,1	11,9	15,8	0,1	0,1	12,3	
316210 São Gotardo/MG	0,0	0,0	2,39	1,2	1,5	49,7	69,2	0,6	0,4	18,5	
354910 São João da Boa Vista/SP	100,0	100,0	0,00		0,8	0,0	57,9	0,4	0,2	15,8	
354925 São João de Itacema/SP	0,0	0,0	45,00	0,8	0,7	10,9	33,3	0,2	0,7	33,3	
330510 São João de Meriti/RJ	0,0	0,0	0,00		0,3	0,0	63,0	0,0	0,1	8,8	
316250 São João del Rei/MG		0,0						0,4			
316280 São João Evangelista/MG	100,0	0,0	634,72	0,1	2,2		40,0	0,1	0,3	5,5	
354940 São Joaquim da Barra/SP	83,6	100,0		1,7	1,5		59,3	0,8	0,4	15,0	
316294 São José da Barra/MG	0,0	0,0	80,59	0,0	2,9	55,5	53,9	0,0	0,6	11,5	
354950 São José da Bela Vista/SP		0,0						0,0			
316295 São José da Lapa/MG	0,0	0,0	33,26	0,9	2,2	19,3	38,5	0,6	1,3	23,1	
330513 São José de Ubá/RJ	0,0				4,5	43,2	53,9		0,0	0,0	
320480 São José do Calçado/ES	100,0	100,0		0,0	2,2		51,4	0,0	0,0	0,0	
316340 São José do Goiabal/MG	0,0	0,0		0,0	4,1		48,4	0,0	0,0	0,0	
316350 São José do Jacuri/MG	0,0	0,0	29,47	1,2	3,5	57,8	58,3	1,3	0,0	0,0	
354970 São José do Rio Pardo/SP	0,0	0,0		0,0	0,3		16,1	0,0	0,8	41,4	
354980 São José do Rio Preto/SP	100,0	100,0	53,39		0,1	7,1	10,4	0,1	0,1	10,4	
330515 São José do Vale do Rio Preto/RJ	0,0	0,0		0,0	0,9		21,6	0,0	1,1	27,0	
354990 São José dos Campos/SP	0,0	0,0	69,54	2,5	0,8	42,8	39,8	0,6	0,4	19,6	
354995 São Lourenço da Serra/SP	0,0	0,0	33,40	1,0	0,8	6,3	22,2	0,2	0,8	22,2	
355000 São Luis do Paraitinga/SP	0,0	0,0	24,34	1,2	2,3	48,3	48,3	0,9	1,1	24,1	
320490 São Mateus/ES	100,0				0,8		34,4		0,4	18,8	
316380 São Miguel do Anta/MG		0,0						0,7			
355030 São Paulo/SP		100,0	48,37		0,0	8,2	0,0	0,1	0,0	0,0	
316390 São Pedro da União/MG		0,0			0,0		0,0	0,0	0,0	0,0	
355050 São Pedro do Turvo/SP	0,0	0,0	35,10	1,0	0,8	19,1	18,2	0,2	0,4	9,1	
355040 São Pedro/SP	0,0	0,0	31,60	1,1	1,1	47,5	60,0	0,4	0,4	20,0	
320495 São Roque do Canaã/ES		0,0	123,94			33,2		0,2			
355060 São Roque/SP	100,0	100,0		3,0	0,3		29,0	0,2	0,1	9,7	
355080 São Sebastião da Gramma/SP	0,0	0,0	10,60	2,8	0,5	13,9	23,5	0,4	0,4	17,7	
330530 São Sebastião do Alto/RJ					0,0				0,0		

TABELA In05 - INDICADORES SOBRE SERVIÇOS DE VARRIÇÃO, CAPINA E ROÇADA

ANO DE
REFERÊNCIA
2010

Município	Taxa de terceirização de varredores	Taxa de terceirização da extensão varrida	Custo unitário da varrição	Produtividade média dos varredores	Taxa de varredores por habitante urbano	Incidência do custo da varrição no custo total do manejo	Incidência de varredores no total de empregados do manejo	Extensão total anual varrida per capita	Taxa de capinadores por habitante urbano	Incidência de capinadores no total de empre- gados do manejo	
Código Nome/UF	%	%	R\$/km	km/(empreg.x dia)	empreg./1000hab.	%	%	Km/(hab. x ano)	empreg./1000hab.	%	
Região Sudeste	I041	I042	I043	I044	I045	I046	I047	I048	I051	I052	
316450 São Sebastião do Maranhão/MG	0,0				1,9		25,0		2,5	33,3	
316470 São Sebastião do Paraíso/MG		100,0						0,3			
316480 São Sebastião do Rio Preto/MG											
355070 São Sebastião/SP											
316500 São Tiago/MG		0,0	95,85			5,5		0,0			
355100 São Vicente/SP	7,1				0,4		32,6		0,3	24,4	
316540 Sapucaí-Mirim/MG	0,0	0,0		0,0	1,6		24,0	0,0	2,1	32,0	
316570 Senador Firmino/MG		0,0	16,93			36,5		1,7			
316600 Senhora de Oliveira/MG	0,0	0,0	31,88	0,9	1,8	36,8	37,5	0,5	0,0	0,0	
316640 Seritinga/MG		0,0						0,8			
316670 Serra dos Aimorés/MG											
320500 Serra/ES	95,6	100,0	59,60		0,8	50,8	41,3	0,6	0,5	24,2	
316690 Serrania/MG	0,0				1,7		73,3		0,3	13,3	
316695 Serranópolis de Minas/MG	0,0				2,3	18,7	28,6		0,0	0,0	
316710 Serro/MG	50,0	30,8	42,92	0,7	0,9	31,2	28,6	0,2	1,2	35,7	
355170 Sertãozinho/SP	100,0	100,0	33,09	3,6	0,4	45,6	14,1	0,5	2,0	66,7	
355180 Sete Barras/SP	100,0	100,0	875,00	0,1	1,1	54,6	28,6	0,0	1,1	28,6	
316720 Sete Lagoas/MG	100,0	100,0	47,06	2,0	0,3	14,7	28,9	0,2	0,3	32,7	
316750 Simão Pereira/MG	0,0				2,0		37,5		1,3	25,0	
316760 Simonésia/MG	0,0				4,7	41,4	55,0		2,7	31,7	
355210 Socorro/SP	0,0	0,0	2.049,79	0,0	0,8	15,8	29,4	0,0	0,4	14,7	
316780 Soledade de Minas/MG		0,0						2,9			
355220 Sorocaba/SP	100,0	100,0	25,35	4,8	0,2	22,0	22,9	0,3	0,3	30,6	
355230 Sud Mennucci/SP	100,0	100,0	42,70		0,9	41,0	37,5	0,9	0,5	18,8	
355240 Sumaré/SP	38,7				0,1	9,0	26,1		0,1	17,7	
355255 Suzanópolis/SP	0,0	0,0	14,42	2,3	3,1	24,8	33,3	2,2	3,1	33,3	
355250 Suzano/SP	100,0	100,0	18,51	2,8	0,3	18,8	29,6	0,3	0,5	44,7	
355260 Tabapuá/SP		0,0	0,14			30,5		118,4			
355270 Tabatinga/SP	0,0	0,0	76,67	0,2	0,2	6,0	16,7	0,0	0,1	8,3	
355280 Taboão da Serra/SP	100,0	100,0	70,58	1,2	0,5	22,7	48,2	0,2	0,1	4,8	
316800 Taiobeiras/MG	0,0	0,0	0,00	0,7	1,0	0,0	30,8	0,2	0,2	6,4	
355320 Taiúva/SP											
355330 Tambaú/SP	0,0	0,0	17,87	2,2	0,5	28,9	26,3	0,3	0,5	26,3	
316820 Tapirai/MG											
355350 Tapirai/SP		0,0						0,1			
355370 Taquaritinga/SP	0,0	0,0	25,86	2,0	0,2	17,5	23,3	0,1	0,1	11,6	
355380 Taquarituba/SP	0,0	0,0	32,28	1,2	0,7	18,6	37,8	0,3	0,2	8,1	
355400 Tatui/SP	0,0				0,8		48,8		0,3	19,3	
355410 Taubaté/SP	0,0	0,0	367,37	0,4	0,2	7,9	10,3	0,0	0,7	32,0	

TABELA In05 - INDICADORES SOBRE SERVIÇOS DE VARRIÇÃO, CAPINA E ROÇADA

ANO DE
REFERÊNCIA
2010

Município	Taxa de terceirização de varredores	Taxa de terceirização da extensão varrida	Custo unitário da varrição	Produtividade média dos varredores	Taxa de varredores por habitante urbano	Incidência do custo da varrição no custo total do manejo	Incidência de varredores no total de empregados do manejo	Extensão total anual varrida per capita	Taxa de cabinadores por habitante urbano	Incidência de cabinadores no total de empregados do manejo	
Código Nome/UF	%	%	R\$/km	km/(empreg.x dia)	empreg./1000hab.	%	%	Km/(hab. x ano)	empreg./1000hab.	%	
Região Sudeste	I041	I042	I043	I044	I045	I046	I047	I048	I051	I052	
316850 Teixeira/MG		0,0	0,00			0,0		0,0			
355430 Teodoro Sampaio/SP		0,0	4.153,62			33,2		0,0			
316860 Teófilo Otoni/MG	66,7	100,0		1,1	0,5		29,5	0,2	0,4	24,9	
355440 Terra Roxa/SP	0,0	0,0	65,08	0,5	2,0	55,9	64,0	0,3	0,5	16,0	
316900 Tocantins/MG	0,0					0,4		19,2	0,2	7,7	
355465 Torre de Pedra/SP	0,0				1,4	24,2	25,0		0,7	12,5	
355475 Trabiju/SP											
355480 Tremembé/SP	37,5	0,0		1,5	0,9		26,5	0,4	0,6	18,2	
316930 Três Corações/MG	57,1	74,3		0,9	0,5		36,1	0,2	0,5	30,9	
355490 Três Fronteiras/SP	0,0	0,0		0,8	1,7		53,3	0,4	0,0	0,0	
316935 Três Marias/MG	0,0	0,0		0,0	3,0		71,4	0,0	0,1	2,7	
316950 Tumiritinga/MG		0,0	0,00					0,3			
355500 Tupã/SP	41,9	37,1	1.211,32	0,0	0,7	17,8	39,5	0,0	0,2	11,9	
355520 Turiúba/SP	0,0	0,0	0,00	250,0	3,8	0,0	46,2	297,2	1,3	15,4	
317000 Ubai/MG		0,0	16,61			50,5		2,8			
317010 Uberaba/MG	60,8	54,6	483,43	0,2	0,5	19,7	39,9	0,0	0,3	24,8	
317020 Uberlândia/MG	81,3	88,6	57,32	1,1	0,8	18,9	30,5	0,3	0,3	13,0	
355550 Ubirajara/SP						0,0					
317043 União de Minas/MG						53,9					
355580 Urânia/SP	0,0	0,0	20,77	1,8	0,7	17,4	18,5	0,4	0,7	18,5	
355590 Uru/SP	0,0	0,0	61,30	2,5	1,9	29,8	13,3	1,4	3,7	26,7	
317047 Uruana de Minas/MG	0,0	0,0	294,52		5,0	100,0	81,8	0,4	0,0	0,0	
317052 Urucuia/MG	0,0	0,0	7,38	2,5	1,0	19,2	14,3	0,8	3,6	52,4	
355600 Urupês/SP	0,0	0,0	0,00	0,9	0,4	0,0	40,0	0,1	0,0	0,0	
330610 Valença/RJ		50,0	0,00		0,0	0,0		0,0	0,0		
355620 Valinhos/SP	100,0	100,0	44,00	3,3	0,4	12,5	13,7	0,4	2,0	65,4	
355630 Valparaíso/SP	100,0	100,0			0,2		20,0	0,0	0,0	0,0	
320503 Vargem Alta/ES	0,0	0,0	28,80	2,0	2,4	37,5	50,0	1,5	0,7	15,6	
317060 Vargem Bonita/MG											
355640 Vargem Grande do Sul/SP	0,0	0,0		0,0	0,8		65,2	0,0	0,2	13,0	
355645 Vargem Grande Paulista/SP		0,0						0,0			
317070 Varginha/MG	0,0	0,0	5,14	5,5	0,7	45,3	42,0	1,2	0,4	21,8	
317075 Varjão de Minas/MG	0,0				5,6		62,2		0,4	4,4	
330615 Varre-Sai/RJ											
317080 Várzea da Palma/MG											
330620 Vassouras/RJ		60,0	8.329,00			32,8		0,0	1,6	39,8	
317100 Vazante/MG		0,0						0,0			
320506 Venda Nova do Imigrante/ES											
317115 Vermelho Novo/MG	0,0	0,0		0,0	4,3		47,1	0,0	0,0	0,0	

TABELA In05 - INDICADORES SOBRE SERVIÇOS DE VARRIÇÃO, CAPINA E ROÇADA

ANO DE
REFERÊNCIA
2010

Município	Taxa de terceirização de varredores	Taxa de terceirização da extensão varrida	Custo unitário da varrição	Produtividade média dos varredores	Taxa de varredores por habitante urbano	Incidência do custo da varrição no custo total do manejo	Incidência de varredores no total de empregados do manejo	Extensão total anual varrida per capita	Taxa de capinadores por habitante urbano	Incidência de capinadores no total de empre- gados do manejo	
Código Nome/UF	%	%	R\$/km	km/(empreg.x dia)	empreg./1000hab.	%	%	Km/(hab. x ano)	empreg./1000hab.	%	
Região Sudeste	I041	I042	I043	I044	I045	I046	I047	I048	I051	I052	
317120 Vespasiano/MG	0,0				0,8		40,0		0,6	30,0	
320510 Viana/ES											
317130 Viçosa/MG	0,0	0,0	10,53	2,8	1,2	26,1	54,1	1,0	0,2	6,8	
320515 Vila Pavão/ES	0,0	0,0	33,44	1,9	1,7	69,0	26,3	1,0	2,7	42,1	
355670 Vinhedo/SP	100,0	100,0	46,22	2,6	0,8	38,8	35,2	0,7	0,7	30,3	
355680 Viradouro/SP	71,4	86,4	21,78	1,4	1,3	38,5	42,0	0,5	0,4	14,0	
317170 Virgínia/MG	0,0	0,0	71,30	1,7	2,5	70,5	30,3	1,4	4,8	57,6	
317190 Virgolândia/MG	0,0	0,0		25,0	1,2		26,7	9,2	0,3	6,7	
317200 Visconde do Rio Branco/MG	0,0	0,0	69,33	0,8	2,9	55,6	71,4	0,8	0,5	11,9	
355695 Vitória Brasil/SP	0,0	0,0	74,00	0,4	2,8	35,8	36,4	0,4	0,7	9,1	
320530 Vitória/ES	100,0	100,0	55,65		0,9	15,6	28,6	0,6	0,8	24,6	
330630 Volta Redonda/RJ	100,0	59,2	34,27		0,5	18,1	23,4	0,3	0,5	23,1	
355700 Votorantim/SP	0,0	0,0	83,31	0,8	0,1	3,6	9,3	0,0	0,0	0,0	
355710 Votuporanga/SP											
355715 Zacarias/SP		0,0	15,81			42,1		2,3			

TABELAS DE INFORMAÇÕES E INDICADORES

IV - REGIÃO SUL

TABELA Ge01a
INFORMAÇÕES GERAIS

TABELA Ge01a - INFORMAÇÕES GERAIS

ANO DE
REFERÊNCIA
2010

Município		População total (IBGE)	População urbana (SNIS)	Natureza jurídica do órgão municipal responsável	Existência de algum serviço concedido	Órgão também presta serviço de água/esgoto?	Cobrança dos serviços			Receitas e despesas com serviços de limpeza urbana					Despesa corrente da Prefeitura
							Regulares		Especiais	Receitas		Despesas, segundo o agente executor			
							Exis-tência	Forma	Exis-tência	Orçada	Arrecadada	Total	Público	Privado	
Código	Nome/UF	habitante	habitante				Ge012	Ge013	Ge014	Ge005	Ge006	Ge007	Ge023	Ge009	Ge010
Região Sul		Ge001	Ge002	Ge054	Ge055	Ge056	Ge012	Ge013	Ge014	Ge005	Ge006	Ge007	Ge023	Ge009	Ge010
420010	Abelardo Luz/SC	17.100	9.570	Administração pública direta	Sim	Não	Sim	Tx. no IPTU	Não	0	0				289.782
430003	Aceguá/RS	4.394	1.059	Administração pública direta	Não	Não	Não		Não	0	0	158.400	124.800	33.600	11.034.956
420020	Agrolândia/SC	9.323	5.959	Administração pública direta	Não	Não	Não		Não	0	0	143.286	0	143.286	11.855.861
420040	Água Doce/SC	6.961	3.433	Administração pública direta	Não	Não	Sim	Tx. no IPTU	Não	5.000	4.336	145.651	0	145.651	10.309.091
430005	Água Santa/RS	3.722	1.447	Administração pública direta	Não	Esgoto	Não		Sim	0	990				28.673
420055	Águas Frias/SC	2.424	981	Administração pública direta	Não	Não	Sim	Tx. no IPTU	Não	6.000	6.045	118.082	45.749	72.334	8.028.106
420060	Águas Mornas/SC	5.548	2.327	Empresa pública	Não	Não	Sim	Tx. no IPTU	Não	22.145	13.479	131.364	118.591	12.773	7.673.564
430010	Agudo/RS	16.722	6.889	Administração pública direta	Não	Esgoto	Sim	Tx. no IPTU	Não	45.304	32.535	317.433	85.000	232.433	16.743.773
430020	Ajuricaba/RS	7.255	4.108	Administração pública direta	Não	Não	Sim	Tx. no IPTU	Sim	69.360	74.791	147.394	73.440	73.954	12.781.581
430040	Alegrete/RS	77.653	69.594	Administração pública direta	Não	Não	Sim	Tx. no IPTU	Não	1.697	1.791.992	1.800.673	1.724.473	76.200	88.643.608
430045	Alegria/RS	4.301	1.585	Administração pública direta	Não	Não	Sim	Tx. boleto água	Não	80.000	43.200	126.949	33.652	93.297	7.506.654
430050	Alpestre/RS	8.027	2.211	Administração pública direta	Não	Não	Sim	Tx. no IPTU	Sim	164.100	161.194	168.423	50.972	117.451	
410045	Altamira do Paraná/PR	4.306	2.135	Administração pública direta	Não	Não	Sim	Tx. no IPTU	Não	127.055	61.416	340.478	340.478	0	9.040.816
420075	Alto Bela Vista/SC	2.005	605	Administração pública direta	Não	Água	Sim	Tx. no IPTU	Não	10.530	12.356	66.600	30.000	36.600	850.000
412862	Alto Paraíso/PR	3.206	1.772	Empresa pública	Não	Não	Sim	Tx. no IPTU	Não	0	0	213.125	213.125	0	200.000
410060	Alto Paraná/PR	13.663	11.221	Administração pública direta	Não	Não	Sim	Tx. no IPTU	Não	342.000	235.313	422.057	278.632	143.425	19.703.436
410070	Alto Piquiri/PR	10.179	8.376	Administração pública direta	Não	Não	Sim	Tx. no IPTU	Não	90.000	67.500	127.700	127.700	0	11.642.970
410050	Altônia/PR	20.516	15.094	Administração pública direta	Não	Não	Sim	Tx. no IPTU	Não	188.500	137.909	678.032	143.712	534.320	28.049.904
410090	Amaporã/PR	5.443	4.330	Administração pública direta	Não	Não	Sim	Tx. no IPTU	Não						
430064	Ametista do Sul/RS	7.323	3.811	Administração pública direta	Não	Não	Não		Não	36.415	39.330	154.866	52.822	102.044	9.965.623
410100	Ampére/PR	17.308	13.257	Administração pública direta	Sim	Não	Sim	Tx. no IPTU	Não	115.000	163.015	394.000	184.000	210.000	20.143.208
410105	Anahy/PR	2.874	2.108	Administração pública direta	Não	Não	Sim	Tx. no IPTU	Não	33.250	34.129	160.960	156.060	4.900	6.376.544
410110	Andirá/PR	20.610	19.351	Administração pública direta	Não	Água e esgoto	Sim	Tx. no IPTU	Não	722.696	305.816	1.241.013	946.446	294.567	28.473.984
430066	André da Rocha/RS	1.216	496	Administração pública direta	Não	Água e esgoto	Sim	Tx. no IPTU	Não	10.000	3.509	181.502	46.747	134.755	6.174.544
420110	Anitápolis/SC	3.214	1.315	Administração pública direta	Não	Água e esgoto	Sim	Tx. no IPTU	Não	6.000	4.500	57.000	52.000	5.000	6.955.153
420120	Antônio Carlos/SC	7.458	2.341	Administração pública direta	Não	Não	Sim	Tx. no IPTU	Não	21.000	29.807	239.269	239.269	0	8.457.708
430080	Antônio Prado/RS	12.833	9.235	Administração pública direta	Não	Não	Sim	Tx. no IPTU	Não	132.301	120.453	723.615	163.328	560.287	8.362.914
410140	Apucarana/PR	120.919	114.098	Administração pública direta	Não	Não	Sim	Tx. boleto água	Não	4.000.000	2.355.918				49.184.485
420127	Arabutã/SC	4.193	1.307	Administração pública direta	Não	Não	Sim	Tx. no IPTU	Não	7.400	7.400	101.000	101.000	0	8.048.106
430085	Arambaré/RS	3.693	2.913	Administração pública direta	Não	Não	Não		Não						
410150	Arapongas/PR	104.150	101.851	Administração pública direta	Não	Não	Sim	Tx. no IPTU	Não	1.698.710	2.395.183	6.437.061	1.224.801	5.212.260	105.389.200
430087	Araricá/RS	4.864	3.996	Administração pública direta	Não	Não	Sim	Tx. no IPTU	Não	7.187	7.187	475.315	222.480	252.835	10.939.253
410180	Araucária/PR	119.123	110.205	Administração pública direta	Não	Não	Sim	Tx. no IPTU	Não	1.527.061	1.163.684	8.951.971	569.800	8.382.171	332.254.141
420150	Armazém/SC	7.753	4.884	Administração pública direta	Não	Não	Sim	Tx. no IPTU	Não	90.000	78.690	226.660	150.900	75.760	8.029.768
430100	Arroio do Meio/RS	18.783	14.663	Administração pública direta	Não	Não	Sim	Tx. no IPTU	Não			467.592	0	467.592	
430107	Arroio do Padre/RS	2.730	454	Administração pública direta	Não	Água	Sim	Tx. no IPTU	Não	1.028	905	33.874	30.540	3.334	6.815.686
430105	Arroio do Sal/RS	7.740	7.509	Administração pública direta	Sim	Não	Sim	Tx. no IPTU	Não	730.000	745.000	951.656	0	951.656	23.287.431
430120	Arroio do Tigre/RS	12.648	5.962	Administração pública direta	Não	Não	Não		Não	77.300	53.830	101.609	32.700	68.909	13.430.897
430130	Arroio Grande/RS	18.470	16.085	Administração pública direta	Não	Esgoto	Sim	Tx. no IPTU	Não	58.339	48.288	185.880	0	185.880	25.124.151

TABELA Ge01a - INFORMAÇÕES GERAIS

ANO DE
REFERÊNCIA
2010

Município		População total (IBGE)	População urbana (SNIS)	Natureza jurídica do órgão municipal responsável	Existência de algum serviço concedido	Órgão também presta serviço de água/esgoto?	Cobrança dos serviços			Receitas e despesas com serviços de limpeza urbana					Despesa corrente da Prefeitura
							Regulares		Especiais	Receitas		Despesas, segundo o agente executor			
							Exis-tência	Forma	Exis-tência	Orçada	Arrecadada	Total	Público	Privado	
Código	Nome/UF	habitante	habitante						R\$/ano	R\$/ano	R\$/ano	R\$/ano	R\$/ano		
Região Sul		Ge001	Ge002	Ge054	Ge055	Ge056	Ge012	Ge013	Ge014	Ge005	Ge006	Ge007	Ge023	Ge009	Ge010
420160	Arroio Trinta/SC	3.502	2.397	Administração pública direta	Não	Esgoto	Sim	Tx. no IPTU	Não	266.000	30.000	205.600	20.800	184.800	9.000.000
430140	Arvorezinha/RS	10.225	6.273	Administração pública direta	Não	Não	Sim	Tx. no IPTU	Sim	48.000	0	157.000	157.000	0	12.620.680
420170	Assurua/SC	7.412	6.457	Administração pública direta	Não	Não	Sim	Tx. no IPTU	Não	219.286	161.364	192.032	192.032	0	12.830.603
410190	Assai/PR	16.354	13.587	Administração pública direta	Não	Não	Sim	Tx. boleto água	Não	413.000	420.000	534.840	78.000	456.840	17.447.050
410210	Astorga/PR	24.698	22.559	Administração pública direta	Não	Não	Sim	Tx. no IPTU	Não	361.000	336.042	1.660.709	1.583.885	76.825	25.405.692
410220	Atalaia/PR	3.913	3.347	Administração pública direta	Não	Não	Sim	Tx. no IPTU	Não						
430155	Áurea/RS	3.665	1.537	Administração pública direta	Não	Não	Sim	Tx. no IPTU	Não	27.759	23.185	51.796	12.281	39.515	8.035.685
420190	Aurora/SC	5.549	1.931	Administração pública direta	Sim	Não	Sim	Tx. no IPTU	Não	30.000	21.597				300.000
430160	Bagé/RS	116.794	97.765	Administração pública direta	Não	Água e esgoto									
420200	Balneário Camboriú/SC	108.089	108.089	Administração pública direta	Sim	Não	Sim	Outra forma	Não	0	0	10.436.908	0	10.436.908	229.578.881
420207	Balneário Gaivota/SC	8.234	6.363	Administração pública direta	Não	Não	Sim	Tx. no IPTU	Não	186.175	257.536	391.058	0	391.058	8.015.002
430163	Balneário Pinhal/RS	10.856	10.743	Administração pública direta	Não	Não	Sim	Tx. no IPTU	Não	800.000	790.429	1.087.406	291.991	795.415	19.611.354
420208	Bandeirante/SC	2.906	931	Administração pública direta	Não	Água	Sim	Tx. no IPTU	Não	6.000	5.707	59.400	59.400	0	7.655.609
430175	Barão do Triunfo/RS	7.018	697	Administração pública direta	Não	Não	Não		Não	0	0	105.800	0	105.800	10.031.801
410250	Barbosa Ferraz/PR	12.656	9.581	Administração pública direta	Não	Não	Sim	Tx. boleto água	Não	45.000	109.000	349.983	345.240	4.743	16.028.225
430185	Barra do Guarita/RS	3.089	1.371	Administração pública direta	Sim	Não	Não		Não			60.144	60.144	0	5.427.210
410270	Barra do Jacaré/PR	2.727	1.851	Administração pública direta	Não	Não	Sim	Tx. no IPTU	Não						
430187	Barra do Quaraí/RS	4.012	2.840	Administração pública direta	Não	Não	Sim	Tx. no IPTU	Não	41.000	41.872	141.650	137.800	3.850	10.295.825
430192	Barra do Rio Azul/RS	2.003	403	Administração pública direta	Não	Água	Não		Não	0	0	26.546	0	26.546	6.970.366
410260	Barracão/PR	9.735	7.008	Administração pública direta	Não	Não	Sim	Tx. no IPTU	Sim	3		18.981	3.991	14.990	12.758.594
410275	Bela Vista da Caroba/PR	3.945	1.041	Administração pública direta	Não	Não	Não		Não	0	0				
410280	Bela Vista do Paraíso/PR	15.079	14.196	Empresa pública	Não	Não	Sim	Tx. no IPTU	Não	150.000	139.373	390.310	384.440	5.870	15.451.618
420213	Bela Vista do Toldo/SC	6.004	847	Administração pública direta	Não	Não	Sim	Tx. no IPTU	Não	8.855	5.500	74.173	32.523	41.650	8.016.492
420220	Benedito Novo/SC	10.336	5.804	Administração pública direta	Não	Esgoto	Sim	Tx. no IPTU	Não	215.000	124.524	183.003	173.282	9.721	9.618.789
430210	Bento Gonçalves/RS	107.278	99.069	Administração pública direta	Não	Não	Sim	Tx. no IPTU	Não	7.747.000	9.284.476	4.710.107	0	4.710.107	177.427.468
420230	Biguaçu/SC	58.206	52.758	Administração pública direta	Não	Não	Sim	Tx. no IPTU	Não	557.000	1.214.536				67.815.944
410290	Bituruna/PR	15.880	9.899	Empresa pública	Não	Não	Não		Não	0	0	284.580	284.580	0	20.139.177
420240	Blumenau/SC	309.011	294.773	Autarquia	Não	Água e esgoto	Sim	Tx. boleto água	Não	11.150.000	11.166.867	17.222.813	0	17.222.813	
410302	Boa Esperança do Iguaçu/PR	2.764	953	Administração pública direta	Não	Não	Não		Não	0	0	145.680	120.000	25.680	7.124.885
410304	Boa Ventura de São Roque/PR	6.554	1.544	Administração pública direta	Sim	Não	Não		Não	0	0	24.207	15.257	8.950	10.539.998
430220	Boa Vista do Buricá/RS	6.574	4.366	Administração pública direta	Não	Não	Não		Não						210.000
430222	Boa Vista do Cadeado/RS	2.441	472	Administração pública direta	Não	Água	Não		Não	0	0	67.977	1.000	66.977	1.223.000
410310	Bocaiúva do Sul/PR	10.987	5.128	Administração pública direta	Não	Não	Sim	Tx. no IPTU	Não	78.380	70.706	12.600	12.600	0	13.034.460
420257	Bom Jesus do Oeste/SC	2.132	647	Administração pública direta	Não	Não	Sim	Tx. no IPTU	Não	125.000	92.558	81.046	20.000	61.046	5.591.785
410315	Bom Jesus do Sul/PR	3.796	933	Administração pública direta	Não	Esgoto	Sim	Tx. no IPTU	Sim	6.100	11.907	84.046	36.890	47.156	10.499.962
430235	Bom Princípio/RS	11.789	9.198	Administração pública direta	Não	Água	Sim	Tx. no IPTU	Não	94.000	85.000	100.000	100.000	0	440.000
420260	Bom Retiro/SC	8.942	6.417	Administração pública direta	Não	Não	Sim	Tx. no IPTU	Não	60.000	55.741	247.485	88.120	159.365	11.004.634
420245	Bombinhas/SC	14.293	14.293	Administração pública direta	Não	Não	Sim	Tx. no IPTU	Não	1.618.720	1.006.129	1.831.593	99.450	1.732.143	29.610.798
410330	Borrazópolis/PR	7.878	5.809	Administração pública direta	Não	Esgoto	Sim	Tx. no IPTU	Sim	103.950	61.207	385.754	379.754	6.000	8.747.148

TABELA Ge01a - INFORMAÇÕES GERAIS

ANO DE REFERÊNCIA
2010

Município		População total (IBGE)	População urbana (SNIS)	Natureza jurídica do órgão municipal responsável	Existência de algum serviço concedido	Órgão também presta serviço de água/esgoto?	Cobrança dos serviços			Receitas e despesas com serviços de limpeza urbana					Despesa corrente da Prefeitura
							Regulares		Especiais	Receitas		Despesas, segundo o agente executor			
							Exis-tência	Forma	Exis-tência	Orçada	Arrecadada	Total	Público	Privado	
Código	Nome/UF	habitante	habitante							R\$/ano	R\$/ano	R\$/ano	R\$/ano	R\$/ano	
Região Sul		Ge001	Ge002	Ge054	Ge055	Ge056	Ge012	Ge013	Ge014	Ge005	Ge006	Ge007	Ge023	Ge009	Ge010
430250	Bossoroca/RS	6.884	3.682	Administração pública direta	Não	Água	Sim	Tx. no IPTU	Sim	47.000	0	80.296	43.724	36.572	11.669.235
430258	Bozano/RS	2.200	629	Administração pública direta	Não	Água	Não		Não			75.068	0	75.068	5.676.582
420280	Braço do Norte/SC	29.018	23.383	Administração pública direta	Não	Não	Sim	Tx. no IPTU	Não	653.300	386.452	940.753	0	940.753	37.153.821
420285	Braço do Trombudo/SC	3.457	1.898	Administração pública direta	Não	Água	Sim	Tx. no IPTU	Não	50.000	21.744	126.889	12.000	114.889	10.045.046
410335	Braganey/PR	5.735	3.417	Administração pública direta	Não	Não	Sim	Tx. no IPTU	Não	58.800	32.276	278.413	275.866	2.547	8.962.548
410337	Brasilândia do Sul/PR	3.209	2.180	Administração pública direta	Não	Não	Não		Não	23.100	18.176	189.640	185.200	4.440	7.144.066
420287	Brunópolis/SC	2.850	705	Administração pública direta	Não	Água e esgoto	Não		Não						37.350
420290	Brusque/SC	105.503	102.025	Administração pública direta	Sim	Água	Não		Não			52.590	52.590	0	139.235.051
430270	Butiá/RS	20.406	19.330	Administração pública direta	Sim	Não	Não		Não	0	0	592.000	0	592.000	26.500.000
420300	Caçador/SC	70.762	64.457	Autarquia	Não	Água e esgoto	Sim	Tx. no IPTU	Não	875.000	789.439	2.166.869	0	2.166.869	68.503.379
430280	Caçapava do Sul/RS	33.690	25.410	Administração pública direta	Não	Não	Não		Não	0	0	1.205.880	250.000	955.880	44.615.475
430290	Cacequi/RS	13.676	11.952	Administração pública direta	Não	Não	Sim	Tx. no IPTU	Sim	0	0	250.831	0	250.831	19.364.167
430300	Cachoeira do Sul/RS	83.827	71.700	Administração pública direta	Sim	Não	Sim	Tx. no IPTU	Não	1.403.000	1.425.814	1.966.337	1.966.337	0	100.000.000
430310	Cachoeirinha/RS	118.278	118.278	Administração pública direta	Não	Não	Sim	Tx. no IPTU	Sim	1.486.861	1.702.499	10.723.711	326.637	10.397.074	136.288.849
410345	Cafelândia/PR	14.662	12.348	Administração pública direta	Não	Não	Sim	Tx. no IPTU	Não	285.000	249.969	1.255.396	883.298	372.098	20.701.245
430340	Caíçara/RS	5.071	1.594	Administração pública direta	Não	Não	Sim	Tx. no IPTU	Não	15.000	15.000	82.800	25.200	57.600	10.416.598
430355	Camargo/RS	2.592	1.095	Administração pública direta	Não	Água	Sim	Tx. no IPTU	Não	4.000	4.946	27.345	24.555	2.790	7.442.305
430360	Cambará do Sul/RS	6.542	3.041	Administração pública direta	Não	Água e esgoto	Não		Não						
410370	Cambé/PR	96.733	92.952	Administração pública direta	Não	Não	Sim	Tx. no IPTU	Não	1.500.000	1.208.733	3.532.328	3.400.195	132.133	83.633.187
430370	Campina das Missões/RS	6.117	2.188	Administração pública direta	Não	Não	Sim	Tx. no IPTU	Não	48.000	50.000	92.838	21.600	71.238	
410400	Campina Grande do Sul/PR	38.769	31.961	Administração pública direta	Não	Não	Sim	Tx. boleto água	Não	1.100.627	800.737	829.770	781.216	48.554	44.721.617
430380	Campinas do Sul/RS	5.506	4.217	Administração pública direta	Não	Não	Sim	Tx. no IPTU	Não	55.905	51.452	117.008	110.485	6.523	11.483.813
420330	Campo Alegre/SC	11.748	7.237	Administração pública direta	Não	Água	Sim	Tx. no IPTU	Sim	89.471	93.622	389.946	389.946	0	10.358.155
430390	Campo Bom/RS	60.074	57.338	Administração pública direta	Não	Não	Não		Não						70.202.657
410405	Campo Bonito/PR	4.407	2.580	Administração pública direta	Não	Não	Sim	Tx. no IPTU	Não	15.000	6.088	40.979	0	40.979	7.925.853
410410	Campo do Tenente/PR	7.125	4.194	Administração pública direta	Não	Não	Sim	Tx. boleto água	Não	26.000					71.000
410420	Campo Largo/PR	112.377	94.171	Administração pública direta	Não	Não	Sim	Tx. no IPTU	Não	2.400.000	2.198.623	2.631.244	0	2.631.244	105.590.288
410425	Campo Magro/PR	24.843	19.547	Administração pública direta	Não	Água e esgoto	Sim	Tx. boleto água	Não	220.495	261.283	426.000	50.000	376.000	33.312.159
410430	Campo Mourão/PR	87.194	82.676	Administração pública direta	Não	Não	Sim	Tx. no IPTU	Sim	2.298.489	1.871.599				106.862.154
430410	Campos Borges/RS	3.494	2.006	Administração pública direta	Não	Não	Não		Não	0	25.400	141.290	58.000	83.290	7.664.922
420360	Campos Novos/SC	32.824	27.064	Administração pública direta	Não	Não	Sim	Tx. no IPTU	Sim	238.537	275.779	1.112.365	329.975	782.391	59.755.653
430420	Candelária/RS	30.171	15.715	Administração pública direta	Não	Esgoto	Sim	Tx. no IPTU	Não	269.058	186.171	602.423	18.000	584.423	37.623.708
430430	Cândido Godói/RS	6.535	1.846	Administração pública direta	Não	Água	Sim	Tx. no IPTU	Não	31.500	10.500	175.800	63.000	112.800	8.400.000
410442	Candói/PR	14.983	7.026	Administração pública direta	Não	Não	Sim	Tx. no IPTU	Não	40.000	9.000	70.500	70.500	0	
430440	Canela/RS	39.229	35.831	Administração pública direta	Não	Não	Sim	Tx. no IPTU	Não	1.790.316	1.437.036	1.962.109	132.971	1.829.138	54.048.405
430450	Canguçu/RS	53.259	19.694	Administração pública direta	Não	Esgoto	Sim	Tx. no IPTU	Não	119.000	83.898	475.228	456.220	19.008	52.326.177
430460	Canoas/RS	323.827	323.827	Administração pública direta	Não	Não	Sim	Tx. no IPTU	Não	5.737.360	7.124.949	10.904.760	358.020	10.546.740	587.558.543
420380	Canoinhas/SC	52.765	39.273	Administração pública direta	Não	Não	Sim	Tx. no IPTU	Não	550.000	56.808	5.925.892	0	5.925.892	56.511.336
410450	Capanema/PR	18.526	11.150	Administração pública direta	Sim	Água	Sim	Tx. no IPTU	Não	280.000	310.330	367.000	60.000	307.000	23.379.128

TABELA Ge01a - INFORMAÇÕES GERAIS

ANO DE
REFERÊNCIA
2010

Município		População total (IBGE)	População urbana (SNIS)	Natureza jurídica do órgão municipal responsável	Existência de algum serviço concedido	Órgão também presta serviço de água/esgoto?	Cobrança dos serviços			Receitas e despesas com serviços de limpeza urbana					Despesa corrente da Prefeitura
							Regulares		Especiais	Receitas		Despesas, segundo o agente executor			
							Exis-tência	Forma	Exis-tência	Orçada	Arrecadada	Total	Público	Privado	
Código	Nome/UF	habitante	habitante							R\$/ano	R\$/ano	R\$/ano	R\$/ano	R\$/ano	
Região Sul		Ge001	Ge002	Ge054	Ge055	Ge056	Ge012	Ge013	Ge014	Ge005	Ge006	Ge007	Ge023	Ge009	Ge010
430465	Capão do Cipó/RS	3.104	519	Administração pública direta	Não	Água	Sim	Tx. no IPTU	Não	4.200	4.200	4.920	0	4.920	58.620
430466	Capão do Leão/RS	24.298	22.382	Administração pública direta	Não	Não	Não		Não	0	0	309.140	298.296	10.844	
420390	Capinzal/SC	20.769	17.754	Administração pública direta	Não	Não	Não		Não	0	0	946.223	80.943	865.280	37.795.266
410460	Capitão Leônidas Marques/PR	14.970	11.490	Administração pública direta	Não	Não	Sim	Tx. no IPTU	Não	13.800	13.800	513.247	380.287	132.960	18.943.188
430469	Capitão/RS	2.636	1.147	Administração pública direta	Não	Água	Sim	Tx. no IPTU	Não	8.900	8.150	106.896	37.000	69.896	11.783.837
420395	Capivari de Baixo/SC	21.674	19.816	Administração pública direta	Não	Água e esgoto	Sim	Tx. no IPTU	Não	42.495	42.495				25.087.824
430471	Caraá/RS	7.312	1.058	Administração pública direta	Não	Água e esgoto	Não		Não	0	0	62.940	60.000	2.940	8.878.699
410465	Carambei/PR	19.163	13.918	Administração pública direta	Não	Não	Sim	Tx. no IPTU	Não	90.000	89.059	918.446	245.000	673.446	37.746.711
430470	Carazinho/RS	59.317	58.253	Administração pública direta	Não	Não	Sim	Tx. no IPTU	Não	1.406.000	1.487.669	3.353.257	450.276	2.902.981	72.839.479
430480	Carlos Barbosa/RS	25.192	19.992	Administração pública direta	Não	Não	Não		Não	0	0	2.112.659	0	2.112.659	37.314.184
430490	Casca/RS	8.651	5.090	Administração pública direta	Sim	Não	Sim	Tx. no IPTU	Não	270.000	152.922	19.950	0	19.950	239.394
410480	Cascavel/PR	286.205	270.049	Administração pública direta	Sim	Não	Sim	Tx. em boleto	Não	1.000.000	10.079.816	16.817.675	700.000	16.117.675	326.981.288
430495	Caseiros/RS	3.007	1.488	Administração pública direta	Não	Não	Sim	Tx. no IPTU	Não	20.000	18.323	90.237	10.000	80.237	6.497.858
410490	Castro/PR	67.084	49.266	Administração pública direta	Não	Água e esgoto	Sim	Tx. no IPTU	Sim	550.966	668.936	1.608.246	626.122	982.124	83.335.265
430500	Catuípe/RS	9.323	5.998	Administração pública direta	Não	Não	Sim	Tx. no IPTU	Sim	100.000	92.016	246.432	246.432	0	14.153.089
420410	Caxambu do Sul/SC	4.411	2.155	Administração pública direta	Não	Água e esgoto	Sim	Tx. no IPTU	Não	18.000	30.313	161.550	55.830	105.720	9.540.578
430510	Caxias do Sul/RS	435.564	419.406	Administração pública direta	Não	Não	Sim	Tx. no IPTU	Não	15.862.000	16.907.473	32.107.804	0	32.107.804	832.986.504
430511	Centenário/RS	2.965	949	Administração pública direta	Não	Água e esgoto	Não		Não						
430512	Cerrito/RS	6.402	3.747	Administração pública direta	Não	Não	Sim	Tx. no IPTU	Sim	1.000	25.496	236.745	59.000	177.745	8.340.532
430513	Cerro Branco/RS	4.454	1.274	Administração pública direta	Não	Água	Não		Não	0	0				62.000
430517	Cerro Grande do Sul/RS	10.268	2.484	Administração pública direta	Sim	Não	Sim	Tx. no IPTU	Sim	182.887	37.744				11.598.582
410530	Céu Azul/PR	11.032	8.387	Administração pública direta	Não	Não	Sim	Tx. no IPTU	Não	199.158	217.193	1.980.517	783.903	1.196.614	20.774.477
420419	Chapadão do Lageado/SC	2.762	513	Administração pública direta	Não	Esgoto	Não		Não	0	0	49.320	47.520	1.800	9.413.718
430535	Charqueadas/RS	35.320	34.490	Administração pública direta	Não	Não	Não		Não			1.560.000	0	1.560.000	40.379.657
430537	Charrua/RS	3.471	584	Administração pública direta	Não	Água	Sim	Tx. no IPTU	Não	10.000	4.202	95.785	34.111	61.673	6.445.314
410540	Chopinzinho/PR	19.679	12.508	Empresa pública	Não	Não	Sim	Tx. boleto água	Não	150.000	154.140	347.890	269.886	78.004	36.436.649
430543	Chuí/RS	5.917	5.697	Administração pública direta	Não	Não	Sim	Tx. no IPTU	Não		95.524			0	
430544	Chuvisca/RS	4.944	273	Administração pública direta	Não	Não	Não		Não	0	0	44.118	39.258	4.860	8.255.018
410550	Cianorte/PR	69.958	62.282	Administração pública direta	Sim	Não	Sim	Tx. no IPTU	Sim	1.341.039	1.045.985	1.781.345	1.781.345	0	75.928.300
410560	Cidade Gaúcha/PR	11.062	9.176	Administração pública direta	Não	Não		Tx. no IPTU	Não		22.550	229.643	229.643	0	19.019.313
430550	Ciriaco/RS	4.922	2.494	Administração pública direta	Não	Não	Sim	Tx. no IPTU	Sim	10.000	8.023	42.524	4.048	38.476	
420425	Cocal do Sul/SC	15.159	12.696	Administração pública direta	Não	Água	Sim	Tx. no IPTU	Não	180.000	167.935	488.805	325.018	163.786	16.423.966
430558	Colinas/RS	2.420	1.105	Administração pública direta	Não	Não	Sim	Tx. no IPTU	Sim	31.000	6.870	60.118	12.581	47.537	7.271.259
410580	Colombo/PR	212.967	203.203	Administração pública direta	Não	Não									
420430	Concórdia/SC	68.621	54.865	Administração pública direta	Não	Não	Sim	Tx. no IPTU	Não	908.500	883.753	1.900.775	251.143	1.649.632	95.476.516
430570	Condor/RS	6.552	4.034	Administração pública direta	Não	Não	Não		Não						
410610	Conselheiro Mairinck/PR	3.636	2.515	Administração pública direta	Não	Não	Sim	Tx. no IPTU	Não	1.124	6.412	217.693	209.893	7.800	7.024.680
430583	Coqueiro Baixo/RS	1.528	282	Administração pública direta	Não	Não	Sim	Tx. no IPTU	Não	2.600	2.600	91.146	20.000	71.146	5.612.456
430585	Coqueiros do Sul/RS	2.457	904	Administração pública direta	Não	Não	Não		Não	0	0	64.713	24.495	40.218	6.243.702

TABELA Ge01a - INFORMAÇÕES GERAIS

ANO DE
REFERÊNCIA
2010

Município		População total (IBGE)	População urbana (SNIS)	Natureza jurídica do órgão municipal responsável	Existência de algum serviço concedido	Órgão também presta serviço de água/esgoto?	Cobrança dos serviços			Receitas e despesas com serviços de limpeza urbana					Despesa corrente da Prefeitura
							Regulares		Especiais	Receitas		Despesas, segundo o agente executor			
							Exis-tência	Forma	Exis-tência	Orçada	Arrecadada	Total	Público	Privado	
Código	Nome/UF	habitante	habitante				Ge012	Ge013	Ge014	Ge005	Ge006	Ge007	Ge023	Ge009	Ge010
Região Sul		Ge001	Ge002	Ge054	Ge055	Ge056	Ge012	Ge013	Ge014	Ge005	Ge006	Ge007	Ge023	Ge009	Ge010
410630	Corbélia/PR	16.312	13.976	Administração pública direta	Não	Não	Sim	Tx. no IPTU	Sim	0	317.967	355.968	355.968	0	21.450.852
430590	Coronel Bicaco/RS	7.748	5.068	Administração pública direta	Não	Não	Não		Não	0	0	307.500	112.500	195.000	
420440	Coronel Freitas/SC	10.213	6.067	Administração pública direta	Não	Não	Sim	Tx. no IPTU	Não	200.000	132.095	21.624	0	21.624	14.981.792
420445	Coronel Martins/SC	2.458	685	Administração pública direta	Não	Não	Não		Não	0	0	76.563	0	76.563	7.634.087
410650	Coronel Vivida/PR	21.749	15.445	Administração pública direta	Não	Não	Sim	Tx. no IPTU	Sim	380.000	302.751	765.817	122.207	643.610	23.573.096
420450	Corupá/SC	13.852	10.669	Administração pública direta	Não	Água	Sim	Tx. no IPTU	Não	400.000	453.327	522.378	182.978	339.400	20.696.866
420460	Criciúma/SC	192.308	189.630	Empresa pública	Não	Não	Sim	Tx. no IPTU	Não	5.500	5.500				228.293.366
430600	Crissiumal/RS	14.084	6.124	Administração pública direta	Sim	Água e esgoto	Não		Sim	50.000	35.000	38.000	14.000	24.000	300.000
430605	Cristal/RS	7.280	4.077	Administração pública direta	Não	Não	Sim	Tx. no IPTU	Não	44.200	38.778	285.416	92.399	193.017	
430610	Cruz Alta/RS	62.821	60.594	Administração pública direta	Não	Não	Sim	Tx. no IPTU	Sim	1.300.000	806.209	3.826.112	0	3.826.112	20.277.394
430613	Cruzaltense/RS	2.141	489	Administração pública direta	Não	Água e esgoto	Sim	Tx. no IPTU	Não	4.192	3.402	97.806	97.806	0	7.038.399
410660	Cruzeiro do Oeste/PR	20.416	17.667	Administração pública direta	Não	Não	Sim	Tx. no IPTU	Não	164.000	137.365	517.205	493.205	24.000	23.470.582
430620	Cruzeiro do Sul/RS	12.320	7.476	Administração pública direta	Não	Não	Sim	Tx. no IPTU	Sim	90.000	61.255	326.745	69.856	256.889	5.039.353
410690	Curitiba/PR	1.751.907	1.751.907	Administração pública direta	Não	Água e esgoto	Sim	Tx. no IPTU	Sim	68.636.000	66.688.288	154.003.199	3.641.660	150.361.539	1.601.480.364
420480	Curitibanos/SC	37.748	34.769	Administração pública direta	Não	Não	Sim	Tx. no IPTU	Não	548.864	466.791	1.640.234	932.756	707.478	39.986.518
430630	David Canabarro/RS	4.683	1.912	Administração pública direta	Não	Não	Sim	Tx. no IPTU	Não	16.890	13.638				82.452
430632	Derrubadas/RS	3.190	901	Administração pública direta	Não	Não	Não		Não			37.800	0	37.800	37.800
430635	Dezesseis de Novembro/RS	2.866	667	Administração pública direta	Não	Água e esgoto	Não		Não						
410710	Diamante do Norte/PR	5.516	4.551	Administração pública direta	Não	Não	Sim	Tx. no IPTU	Não	38.813	18.927	382.837	266.878	115.960	9.543.200
420500	Dionísio Cerqueira/SC	14.811	10.191	Administração pública direta	Não	Não	Sim	Tx. no IPTU	Não	180.000	137.000	411.940	0	411.940	16.285.662
430642	Dois Irmãos das Missões/RS	2.157	1.094	Administração pública direta	Não	Água e esgoto	Não		Não						
430640	Dois Irmãos/RS	27.572	27.276	Administração pública direta	Não	Esgoto	Sim	Tx. no IPTU	Sim	100.000	225.000	978.500	978.500	0	
410720	Dois Vizinhos/PR	36.179	28.095	Administração pública direta	Não	Não	Sim	Tx. no IPTU	Não	561.653	468.044	1.497.489	0	1.497.489	40.655.641
430650	Dom Feliciano/RS	14.380	3.334	Administração pública direta	Não	Não	Sim	Tx. no IPTU	Sim	9.500	12.987	263.651	197.197	66.454	19.271.741
430660	Dom Pedrito/RS	38.898	35.255	Administração pública direta	Não	Não	Sim	Tx. no IPTU	Não	330.000	420.000	1.689.084	0	1.689.084	14.140.000
420510	Dona Emma/SC	3.721	1.868	Administração pública direta	Não	Não	Sim	Tx. no IPTU	Sim	50.000	48.882	156.155	60.555	95.600	6.387.747
430670	Dona Francisca/RS	3.401	2.146	Administração pública direta	Sim	Não	Não		Não	0	0	8.525	0	8.525	102.300
430673	Doutor Mauricio Cardoso/RS	5.313	2.619	Administração pública direta	Não	Água	Sim	Tx. no IPTU	Sim	130.000	96.000	195.228	85.576	109.652	10.001.455
420515	Doutor Pedrinho/SC	3.604	2.019	Administração pública direta	Não	Não	Sim	Tx. no IPTU	Não	26.550	20.906	96.006	91.800	4.206	7.955.895
430675	Doutor Ricardo/RS	2.030	693	Administração pública direta	Não	Água e esgoto	Sim	Tx. no IPTU	Não	6.000	3.413	110.604	36.000	74.604	6.253.871
430690	Encruzilhada do Sul/RS	24.534	17.119	Administração pública direta	Não	Esgoto	Não		Sim	120.000		490.000	490.000	0	2.450.000
410740	Enéas Marques/PR	6.103	2.126	Administração pública direta	Não	Não	Sim	Tx. no IPTU	Não	6.200	22.946	295.680	67.200	228.480	10.263.337
410750	Engenheiro Beltrão/PR	13.906	12.278	Administração pública direta	Não	Não	Sim	Tx. no IPTU	Não	319.390	90.922	238.584	229.416	9.168	19.169.464
410753	Entre Rios do Oeste/PR	3.926	2.642	Administração pública direta	Não	Água	Sim	Tx. no IPTU	Sim	320.000	60.000				14.000.000
430697	Erebango/RS	2.970	1.958	Administração pública direta	Não	Água e esgoto	Sim	Tx. no IPTU	Não	250.000	120.000	249.100	246.600	2.500	9.700.000
430700	Erechim/RS	96.087	90.552	Administração pública direta	Não	Não	Sim	Tx. no IPTU	Não	3.000.000	3.123.182	3.150.789	195.995	2.954.793	113.900.000
420519	Ermo/SC	2.050	619	Administração pública direta	Não	Não	Sim	Tx. no IPTU	Não	3.428	2.206	83.686	81.241	2.444	6.219.064
430705	Ernestina/RS	3.088	1.671	Administração pública direta	Não	Água e esgoto	Sim	Tx. no IPTU	Não	18.000	19.838	167.200	10.000	157.200	840.000
430720	Erval Grande/RS	5.163	2.690	Administração pública direta	Não	Não	Não		Não						

TABELA Ge01a - INFORMAÇÕES GERAIS

ANO DE
REFERÊNCIA
2010

Município		População total (IBGE)	População urbana (SNIS)	Natureza jurídica do órgão municipal responsável	Existência de algum serviço concedido	Órgão também presta serviço de água/esgoto?	Cobrança dos serviços			Receitas e despesas com serviços de limpeza urbana					Despesa corrente da Prefeitura
							Regulares		Especiais	Receitas		Despesas, segundo o agente executor			
							Exis-tência	Forma	Exis-tência	Orçada	Arrecadada	Total	Público	Privado	
Código	Nome/UF	habitante	habitante							R\$/ano	R\$/ano	R\$/ano	R\$/ano	R\$/ano	
Região Sul		Ge001	Ge002	Ge054	Ge055	Ge056	Ge012	Ge013	Ge014	Ge005	Ge006	Ge007	Ge023	Ge009	Ge010
420520	Erval Velho/SC	4.352	2.842	Administração pública direta	Não	Água e esgoto	Sim	Tx. no IPTU	Não	13.500	17.295	669.991	549.495	120.495	9.461.057
430740	Esmeralda/RS	3.168	2.128	Administração pública direta	Não	Não	Sim	Tx. no IPTU	Não	42.776	32.953	251.590	251.590	0	10.102.030
430745	Esperança do Sul/RS	3.272	844	Administração pública direta	Não	Água	Sim	Tx. no IPTU	Não	6.240	7.436				15.246
410754	Espigão Alto do Iguaçu/PR	4.677	1.646	Administração pública direta	Não	Não	Não		Não	0	0	21.410	16.748	4.662	159.815
430755	Estação/RS	6.011	5.119	Administração pública direta	Não	Água e esgoto	Sim	Tx. em boleto	Não						
430760	Estância Velha/RS	42.574	41.484	Administração pública direta	Não	Não	Sim	Tx. no IPTU	Não	765.120	739.920	1.511.680	45.500	1.466.180	51.523.381
430770	Esteio/RS	80.755	80.643	Administração pública direta	Não	Não	Não		Sim						
430781	Estrela Velha/RS	3.628	1.167	Administração pública direta	Não	Água	Sim	Tx. no IPTU	Não	8.000	5.003	118.742	27.000	91.742	8.997.381
430780	Estrela/RS	30.619	25.913	Administração pública direta	Não	Esgoto	Não		Não	0	0	471.067	0	471.067	41.809.613
430786	Fagundes Varela/RS	2.579	1.293	Administração pública direta	Não	Água e esgoto	Sim	Tx. no IPTU	Não	14.000	13.554	83.646	1.500	82.146	8.649.323
410755	Farol/PR	3.472	2.018	Administração pública direta	Não	Não	Sim	Tx. no IPTU	Sim	36.000	17.737	144.853	142.432	2.421	7.455.910
430790	Farroupilha/RS	63.635	55.053	Administração pública direta	Sim	Não	Sim	Tx. no IPTU	Não	1.700.000	1.542.496	6.147.628	6.147.628	0	87.921.830
430800	Faxinal do Soturno/RS	6.672	4.175	Administração pública direta	Sim	Não	Não		Não	0	0	264.340	55.080	209.260	9.701.666
430805	Faxinalzinho/RS	2.567	1.273	Administração pública direta	Não	Não	Sim	Tx. no IPTU	Não	15.000	14.986	102.392	57.242	45.150	5.583.310
410765	Fazenda Rio Grande/PR	81.675	75.928	Administração pública direta	Não	Não	Sim	Tx. boleto água	Não	0	0	1.013.039	0	1.013.039	89.000.000
430807	Fazenda Vilanova/RS	3.697	2.013	Administração pública direta	Não	Não	Não		Não						
430810	Feliz/RS	12.359	9.416	Administração pública direta	Não	Água	Sim	Tx. no IPTU	Sim	225.000	231.672	470.583	131.738	338.846	9.563.472
410770	Fênix/PR	4.802	3.995	Administração pública direta	Não	Não	Sim	Tx. no IPTU	Não	64.170	64.170	131.257	128.423	2.834	8.699.233
410785	Flor da Serra do Sul/PR	4.726	1.644	Administração pública direta	Não	Água	Sim	Tx. no IPTU	Sim	7.154	5.659	112.424	12.000	100.424	9.158.904
420535	Flor do Sertão/SC	1.588	328	Administração pública direta	Não	Água	Sim	Tx. no IPTU	Não	4.233	4.233	67.217	0	67.217	5.509.131
430820	Flores da Cunha/RS	27.126	20.855	Administração pública direta	Não	Não	Sim	Tx. no IPTU	Não	404.000	414.000	1.490.000	50.000	1.440.000	30.041.553
410790	Floresta/PR	5.931	5.470	Administração pública direta	Não	Não	Sim	Tx. no IPTU	Não	1.600	960	87.604	87.604	0	
420540	Florianópolis/SC	421.240	405.286	Sociedade de economia mista com administ	Não	Não	Sim	Tx. no IPTU	Sim	34.087.779	38.193.922	83.643.968	83.643.968	0	774.171.032
410810	Flórida/PR	2.543	2.322	Administração pública direta	Não	Água e esgoto	Sim	Tx. no IPTU	Não			102.000	102.000	0	
430840	Formigueiro/RS	7.014	2.769	Administração pública direta	Não	Não	Sim	Tx. no IPTU	Não	26.250	27.336	201.725	59.527	142.199	9.994.324
410820	Formosa do Oeste/PR	7.541	4.970	Administração pública direta	Não	Não	Sim	Tx. no IPTU	Não		28.672	93.456	93.456	0	10.227.891
420543	Formosa do Sul/SC	2.601	1.084	Empresa pública	Não	Não	Sim	Tx. no IPTU	Sim	30.000	33.433	76.000	76.000	0	6.161.329
420545	Forquilha/SC	22.548	18.426	Administração pública direta	Não	Água	Sim	Tx. no IPTU	Não	409.351	314.432	602.006	158.529	443.477	36.109.831
410830	Foz do Iguaçu/PR	256.088	253.962	Administração pública direta	Sim	Não	Sim	Tx. no IPTU		4.200.000	5.014.363	20.654.429	870.000	19.784.429	400.162.474
420550	Fraiburgo/SC	34.553	30.291	Autarquia	Não	Água e esgoto	Sim	Tx. boleto água	Não	1.152.000	1.098.374	1.243.100	135.500	1.107.600	15.000.000
410840	Francisco Beltrão/PR	78.943	67.449	Administração pública direta	Não	Não	Sim	Tx. no IPTU	Não	2.584.000	2.491.887	2.732.164	2.711.160	21.004	102.817.400
430850	Frederico Westphalen/RS	28.843	23.333	Administração pública direta	Não	Não	Sim	Tx. no IPTU	Não	334.000	329.263				524.944
420560	Galvão/SC	3.472	2.347	Administração pública direta	Não	Esgoto	Sim	Tx. no IPTU	Não	24.000	26.910	85.468	1.740	83.728	7.476.659
430860	Garibaldi/RS	30.689	27.211	Administração pública direta	Não	Água e esgoto	Sim	Tx. no IPTU	Não		1.089.016	1.970.000	0	1.970.000	
420570	Garopaba/SC	18.138	15.320	Administração pública direta	Não	Não	Sim	Tx. no IPTU	Não	945.000	445.155				1.430.000
430865	Garruchos/RS	3.234	1.057	Administração pública direta	Não	Água	Não					38.000	38.000	0	
420580	Garuva/SC	14.761	11.451	Administração pública direta	Sim	Não	Sim	Tx. no IPTU	Não		96.232	448.016	42.000	406.016	20.000.000
420590	Gaspar/SC	57.981	47.126	Autarquia	Não	Água e esgoto	Sim	Tx. boleto água	Não		2.852.477	3.778.033	872.000	2.906.033	55.948.907
430880	General Câmara/RS	8.447	4.966	Administração pública direta	Não	Não	Sim	Tx. no IPTU	Não	125.000	140.000	218.000	205.000	13.000	10.000.000

TABELA Ge01a - INFORMAÇÕES GERAIS														ANO DE REFERÊNCIA 2010
-----------------------------------	--	--	--	--	--	--	--	--	--	--	--	--	--	---------------------------

Município		População total (IBGE)	População urbana (SNIS)	Natureza jurídica do órgão municipal responsável	Existência de algum serviço concedido	Órgão também presta serviço de água/esgoto?	Cobrança dos serviços			Receitas e despesas com serviços de limpeza urbana					Despesa corrente da Prefeitura
							Regulares		Especiais	Receitas		Despesas, segundo o agente executor			
							Existência	Forma	Existência	Orçada	Arrecadada	Total	Público	Privado	
Código	Nome/UF	habitante	habitante							R\$/ano	R\$/ano	R\$/ano	R\$/ano	R\$/ano	
Região Sul		Ge001	Ge002	Ge054	Ge055	Ge056	Ge012	Ge013	Ge014	Ge005	Ge006	Ge007	Ge023	Ge009	Ge010
430905	Glorinha/RS	6.891	2.067	Administração pública direta	Não	Esgoto	Sim	Tx. no IPTU	Não	18.000	23.107	390.615	171.447	219.168	58.551.425
420600	Governador Celso Ramos/SC	12.999	12.252	Administração pública direta	Não	Esgoto	Sim	Tx. boleto água	Não	331.000	959.800	959.800	0		
430910	Gramado/RS	32.273	29.013	Administração pública direta	Não	Não	Sim	Tx. no IPTU	Não	1.826.510	1.869.124	4.039.046	2.577.344	1.461.702	59.535.112
430920	Gravataí/RS	255.660	243.497	Administração pública direta	Não	Não	Sim	Tx. no IPTU	Sim	5.648.000	7.343.990	21.489.798	327.031	21.162.767	310.374.083
430925	Guabiju/RS	1.598	738	Administração pública direta	Não	Água	Sim	Tx. no IPTU	Não	3.500	2.441	55.000	55.000	0	5.514.543
430930	Guaíba/RS	95.204	93.064	Administração pública direta	Não	Não									
410880	Guaira/PR	30.704	28.206	Administração pública direta	Não	Não	Sim	Outra forma	Não	0	0	1.565.212	1.114.682	450.530	37.360.964
410890	Guairacá/PR	6.197	4.959	Administração pública direta	Não	Não	Não		Não	5.000	0	89.700	83.700	6.000	764.650.432
410910	Guaporema/PR	2.219	1.281	Administração pública direta	Não	Não	Sim	Tx. no IPTU	Não	5.750	4.728	221.290	216.370	4.920	5.747.840
430950	Guarani das Missões/RS	8.115	5.030	Administração pública direta	Não	Não	Sim	Tx. no IPTU	Não	10.000	9.584	183.805	173.370	10.435	11.667.254
410940	Guarapuava/PR	167.328	152.993	Sociedade de economia mista com administ	Não	Não	Sim	Tx. no IPTU	Não	1.850.000	2.613.475	2.999.318	2.851.121	148.197	153.769.328
430955	Harmonia/RS	4.254	2.456	Administração pública direta	Não	Água	Não		Não						
420670	Herval d'Oeste/SC	21.239	18.851	Administração pública direta	Não	Não	Sim	Tx. no IPTU	Não	455.090	46.119	931.225	314.310	616.915	24.340.419
410970	Ibaiti/PR	28.751	23.116	Administração pública direta	Não	Não	Sim	Tx. boleto água	Sim	272.366	194.547	531.331	515.731	15.600	224.380.111
430980	Ibiacá/RS	4.710	2.849	Administração pública direta	Não	Não	Não		Não	0	0	163.863	39.000	124.863	9.053.019
420675	Ibiam/SC	1.945	695	Administração pública direta	Não	Água e esgoto	Sim	Tx. no IPTU	Não	7.936	7.936	115.043	18.850	96.193	6.606.910
420680	Ibicaré/SC	3.373	1.557	Administração pública direta	Não	Não	Sim	Tx. no IPTU	Não	8.000	6.322	75.360	0	75.360	6.878.007
410980	Ibiporã/PR	48.198	45.895	Autarquia	Sim	Água e esgoto	Sim	Tx. boleto água	Sim	2.004.000	1.408.748				46.767.439
430990	Ibiraíaras/RS	7.171	3.817	Administração pública direta	Não	Não	Sim	Tx. no IPTU	Não	16.070	13.284				10.676.717
420690	Ibirama/SC	17.330	14.813	Administração pública direta	Não	Não	Sim	Tx. no IPTU	Não	437.739	282.000				
431000	Ibirubá/RS	19.310	15.342	Administração pública direta	Não	Água e esgoto	Sim	Tx. no IPTU	Não	47.704	27.129	426.501	213.201	213.300	23.515.867
420700	Içara/SC	58.833	53.913	Administração pública direta	Não	Não	Sim	Tx. boleto água	Não						
410990	Icaraima/PR	8.839	6.240	Administração pública direta	Não	Água	Não		Não	72.000	52.621	113.014	113.014	0	10.940.058
431010	Igrejinha/RS	31.660	30.190	Administração pública direta	Não	Não	Sim			571.067	359.579	2.684.359	840.000	1.844.359	42.173.868
411000	Iguaraçu/PR	3.982	3.559	Administração pública direta	Não	Água	Sim	Tx. no IPTU	Não						
411005	Iguatu/PR	2.234	1.438	Administração pública direta	Não	Não	Sim	Tx. no IPTU	Não	2.313	4.016	104.700	103.500	1.200	6.968.219
431020	Ijuí/RS	78.915	71.550	Administração pública direta	Não	Não	Sim	Tx. no IPTU	Não	1.527.000	1.175.507	801.205	0	801.205	15.616.836
431030	Ilópolis/RS	4.102	2.207	Administração pública direta	Não	Não	Sim	Tx. no IPTU	Não	75.000	70.000	75.000	75.000	0	7.412.506
420720	Imaruí/SC	11.672	4.005	Administração pública direta	Não	Água	Sim	Outra forma	Não						
411010	Imbituva/PR	28.455	17.888	Administração pública direta	Não	Não	Não		Não	0	39.983	224.645	224.645	0	
420740	Imbuia/SC	5.707	2.515	Administração pública direta	Não	Não	Não		Não	1.000	0	222.616	85.455	137.161	8.500.000
431036	Imigrante/RS	3.023	1.499	Administração pública direta	Não	Água	Não		Não						
411020	Inácio Martins/PR	10.943	6.288	Administração pública direta	Não	Não	Sim	Tx. no IPTU	Não	38.273	38.273	119.600	119.600	0	12.689.966
420750	Indaial/SC	54.854	52.927	Empresa pública	Não	Água e esgoto	Sim	Tx. no IPTU	Não	1.237.912	1.017.921				73.753.759
411040	Indianópolis/PR	4.299	3.147	Administração pública direta	Não	Não	Sim	Tx. no IPTU	Não	14.239	28.178	215.740	215.740	0	8.641.874
420757	Iomerê/SC	2.739	907	Administração pública direta	Sim	Não	Não		Não	13.979	16.511	153.943	153.943	0	8.426.789
420760	Ipira/SC	4.752	2.521	Administração pública direta	Não	Água	Sim	Tx. no IPTU	Não	210.000	17.080	211.498	40.000	171.498	8.525.007
431046	Ipiranga do Sul/RS	1.944	679	Administração pública direta	Sim	Água	Não		Não	0	0	190.361	62.649	127.712	6.421.437
411060	Iporã/PR	14.981	11.777	Administração pública direta	Não	Não	Sim	Tx. no IPTU	Não	408.838	288.427	223.228	223.228	0	17.161.718

TABELA Ge01a - INFORMAÇÕES GERAIS

ANO DE
REFERÊNCIA
2010

Município		População total (IBGE)	População urbana (SNIS)	Natureza jurídica do órgão municipal responsável	Existência de algum serviço concedido	Órgão também presta serviço de água/esgoto?	Cobrança dos serviços			Receitas e despesas com serviços de limpeza urbana					Despesa corrente da Prefeitura
							Regulares		Especiais	Receitas		Despesas, segundo o agente executor			
							Existência	Forma	Existência	Orçada	Arrecadada	Total	Público	Privado	
Código	Nome/UF	habitante	habitante						R\$/ano	R\$/ano	R\$/ano	R\$/ano	R\$/ano		
Região Sul		Ge001	Ge002	Ge054	Ge055	Ge056	Ge012	Ge013	Ge014	Ge005	Ge006	Ge007	Ge023	Ge009	Ge010
420770	Ipumirim/SC	7.220	3.148	Administração pública direta	Não	Não	Não		Não	0	0	202.900	0	202.900	12.153.724
411065	Iracema do Oeste/PR	2.578	2.002	Administração pública direta	Não	Não	Sim	Tx. no IPTU	Não	13.000	8.842	423.557	419.453	4.104	5.924.660
420780	Irani/SC	9.531	6.520	Administração pública direta	Não	Não	Sim	Tx. no IPTU	Não	19.260	11.277	238.444	0	238.444	12.409.462
411070	Irati/PR	56.207	44.932	Administração pública direta	Sim	Não	Sim	Tx. boleto água	Não	597.000	534.001	990.754	990.754	0	46.931.653
411080	Iretama/PR	10.622	6.187	Administração pública direta	Não	Não	Sim	Tx. no IPTU	Não	6.655	2.863	437.519	432.119	5.400	13.707.863
420790	Irineópolis/SC	10.448	3.519	Administração pública direta	Não	Não	Não		Não	0	0	117.167	108.587	8.580	13.660.979
420800	Itá/SC	6.426	4.057	Administração pública direta	Sim	Água e esgoto	Sim	Tx. no IPTU	Sim	61.200	61.200	594.192	0	594.192	28.000.000
431053	Itaara/RS	5.010	3.968	Administração pública direta	Não	Água	Não		Não	0	0				
411090	Itaguajé/PR	4.568	3.636	Administração pública direta	Não	Não	Sim	Tx. no IPTU	Não	22.850	12.250	108.750	106.830	1.920	
420810	Itaíópolis/SC	20.301	10.737	Administração pública direta	Não	Não	Sim	Tx. no IPTU	Não	29.920	21.737	692.671	78.615	614.056	18.789.658
420820	Itajai/SC	183.373	173.452	Administração pública direta	Sim	Não	Não		Sim			23.576.375	0	23.576.375	498.293.513
411110	Itambé/PR	5.979	5.674	Administração pública direta	Não	Não	Sim	Tx. no IPTU	Não	265.650	265.650	248.675	248.675	0	9.139.356
420830	Itapema/SC	45.797	44.659	Administração pública direta	Sim	Não	Sim	Tarifa	Não	4.251.141	3.057.661	4.247.349	1.189.688	3.057.661	77.497.811
420840	Itapiranga/SC	15.409	7.616	Administração pública direta	Não	Água e esgoto	Sim	Tx. boleto água	Sim	115.000	101.525	316.000	104.000	212.000	18.520.000
420850	Ituporanga/SC	22.250	14.832	Administração pública direta	Não	Não	Sim	Tx. no IPTU	Não						418.710
431075	Ivorá/RS	2.156	705	Administração pública direta	Não	Esgoto	Não		Não	0	0	182.800	170.000	12.800	5.596.391
431085	Jaboticaba/RS	4.098	1.487	Administração pública direta	Não	Não	Sim	Tx. no IPTU	Não	6.240	6.240	55.820	49.220	6.600	7.236.906
411190	Jaguapitã/PR	12.225	10.380	Administração pública direta	Não	Água e esgoto	Sim	Tx. no IPTU	Sim	118.500	95.100	182.760	177.960	4.800	22.515.500
431110	Jaguari/RS	11.473	6.531	Administração pública direta	Não	Não	Sim	Tx. no IPTU	Não	148.733	104.438	330.800	215.600	115.200	14.820.254
411200	Jaguariava/PR	32.606	28.041	Administração pública direta	Não	Água e esgoto	Sim	Tx. no IPTU	Sim	162.994	121.579	440.000	350.000	90.000	45.492.849
411240	Japurá/PR	8.549	7.619	Administração pública direta	Não	Não	Sim	Tx. no IPTU	Não	188.000	66.000	188.000	180.000	8.000	10.911.887
420890	Jaraguá do Sul/SC	143.123	132.800	Administração pública direta	Não	Não	Sim	Tx. no IPTU	Não	3.537.989	4.745.257				308.660.661
411250	Jardim Alegre/PR	12.324	7.171	Administração pública direta	Não	Não	Não		Não						
411260	Jardim Olinda/PR	1.409	1.001	Administração pública direta	Não	Não	Sim	Tx. no IPTU	Não		9.006	6.150	6.150	0	
411270	Jataizinho/PR	11.875	11.053	Administração pública direta	Não	Água e esgoto	Sim	Tx. no IPTU	Sim	78.500	57.373	549.174	545.324	3.850	14.117.919
411275	Jesuítas/PR	9.001	6.070	Administração pública direta	Não	Não	Sim	Tx. boleto água	Não	104.973	126.219	610.756	607.876	2.880	11.160.969
411280	Joaquim Távora/PR	10.736	8.220	Administração pública direta	Não	Não	Sim	Tx. no IPTU	Não	120.000	84.765	252.720	208.040	44.680	12.736.632
420910	Joinville/SC	515.288	497.850	Administração pública direta	Sim	Não	Não		Não	25.493.825	21.731.028	31.010.609	0	31.010.609	
420915	José Boiteux/SC	4.721	1.611	Administração pública direta	Não	Não	Sim	Tx. no IPTU	Não	11.588	29.944				48.645
411295	Juranda/PR	7.641	5.839	Administração pública direta	Não	Não	Não		Não						10.736.512
411300	Jussara/PR	6.610	5.924	Administração pública direta	Não	Não	Sim	Tx. no IPTU	Não	112.700	104.496	320.142	312.342	7.800	1.635.709
420920	Lacerdópolis/SC	2.199	1.160	Administração pública direta	Não	Não	Sim	Tx. no IPTU	Não	15.000	12.283	81.000	0	81.000	6.815.337
431123	Lagoa Bonita do Sul/RS	2.662	384	Administração pública direta	Não	Água	Não		Não	0	0	64.170	64.170	0	
431127	Lagoa dos Três Cantos/RS	1.598	807	Administração pública direta	Não	Água	Sim	Tx. no IPTU	Não						
431125	Lagoão/RS	6.185	1.655	Administração pública direta	Não	Não	Não		Não	0	0	120.177	97.764	22.413	9.618.562
420940	Laguna/SC	51.562	40.655	Administração pública direta	Não	Não	Sim	Outra forma	Não		1.093.948				1.594.605
420945	Lajeado Grande/SC	1.490	648	Administração pública direta	Sim	Água e esgoto	Não		Não	6.000	6.122	85.200	0	85.200	5.899.083
431140	Lajeado/RS	71.445	71.180	Administração pública direta	Não	Não	Sim	Tx. no IPTU							
411320	Lapa/PR	44.932	27.222	Administração pública direta	Não	Não	Não		Não			1.382.603	144.000	1.238.603	47.455.957

TABELA Ge01a - INFORMAÇÕES GERAIS

ANO DE REFERÊNCIA
2010

Município		População total (IBGE)	População urbana (SNIS)	Natureza jurídica do órgão municipal responsável	Existência de algum serviço concedido	Órgão também presta serviço de água/esgoto?	Cobrança dos serviços			Receitas e despesas com serviços de limpeza urbana					Despesa corrente da Prefeitura
							Regulares		Especiais	Receitas		Despesas, segundo o agente executor			
							Existência	Forma	Existência	Orçada	Arrecadada	Total	Público	Privado	
Código	Nome/UF	habitante	habitante							R\$/ano	R\$/ano	R\$/ano	R\$/ano	R\$/ano	
Região Sul		Ge001	Ge002	Ge054	Ge055	Ge056	Ge012	Ge013	Ge014	Ge005	Ge006	Ge007	Ge023	Ge009	Ge010
420950	Laurentino/SC	6.004	4.374	Administração pública direta	Não	Esgoto	Sim	Tx. no IPTU		83.744	58.791	236.219	38.893	197.326	7.796.536
420960	Lauro Muller/SC	14.367	11.106	Administração pública direta	Não	Não	Sim	Tx. no IPTU	Não	310.000	250.121	175.741	64.720	111.021	12.159.100
431150	Lavras do Sul/RS	7.679	4.758	Administração pública direta	Não	Não	Sim	Tx. no IPTU	Sim	138.000	133.892	263.606	94.713	168.894	15.788.636
411340	Leópolis/PR	4.145	2.401	Administração pública direta	Não	Não	Sim	Tx. no IPTU	Não	4.500	4.500	126.400	123.400	3.000	6.983.958
411345	Lindoeste/PR	5.361	2.384	Administração pública direta	Não	Não	Sim	Tx. em boleto	Não	50.000	21.900	150.000	150.000	0	9.000.000
420985	Lindóia do Sul/SC	4.642	1.930	Administração pública direta	Não	Não	Sim	Tx. no IPTU	Não	33.000	0		0		
431164	Linha Nova/RS	1.624	416	Administração pública direta	Não	Água e esgoto	Sim	Tx. no IPTU	Não	11.000	9.329				5.185.968
411350	Loanda/PR	21.201	19.274	Administração pública direta	Não	Não	Sim	Tx. no IPTU	Não	320.000	244.747	418.102	408.618	9.484	22.122.215
411360	Lobato/PR	4.401	4.105	Administração pública direta	Não	Não	Sim	Tx. no IPTU	Não	12.500	12.500	160.380	151.200	9.180	
411370	Londrina/PR	506.701	493.520	Empresa pública	Não	Não	Sim	Tx. no IPTU	Não	10.284.000	10.734.089	27.284.390	0	27.284.390	259.374.525
420990	Lontras/SC	10.244	7.014	Administração pública direta	Não	Água	Sim	Tx. no IPTU	Não	120.000	8.279	160.979	152.700	8.279	13.102.000
411375	Lunardelli/PR	5.160	3.594	Administração pública direta	Não	Não	Sim	Tx. no IPTU	Não	3.000	15.214	294.363	287.792	6.571	4.589.713
411380	Lupionópolis/PR	4.592	4.079	Administração pública direta	Não	Não	Sim	Tx. no IPTU	Não	14.700	15.619	191.044	185.700	5.344	9.168.823
421003	Luzerna/SC	5.600	4.259	Administração pública direta	Não	Não	Sim	Tx. no IPTU	Não	140.056	150.579	456.108	278.087	178.021	10.005.869
431171	Maçambará/RS	4.738	1.310	Administração pública direta	Não	Não	Não		Não						
431170	Machadinho/RS	5.510	3.385	Administração pública direta	Não	Não	Não		Não			176.600	0	176.600	
421010	Mafra/SC	52.912	41.318	Administração pública direta	Sim	Não	Não		Não						
411390	Mallet/PR	12.973	7.570	Administração pública direta	Não	Não	Sim	Tx. no IPTU	Não	86.112	135.146				
411400	Mamborê/PR	13.961	8.984	Empresa pública	Não	Não	Sim	Tx. no IPTU	Sim	62.150	82.433	285.870	285.870	0	
411435	Manfrinópolis/PR	3.127	652	Administração pública direta	Sim	Não	Não		Não	0	0				7.500.000
411440	Mangueirinha/PR	17.048	8.394	Administração pública direta	Não	Não	Sim	Tx. boleto água	Não	200.601	200.601	385.020	385.020	0	24.359.701
411450	Manoel Ribas/PR	13.169	6.805	Administração pública direta	Não	Não	Sim	Tx. no IPTU	Não	21.000	15.557	14.870	7.950	6.920	178.440
431177	Maquiné/RS	6.905	2.064	Administração pública direta	Não	Água	Não		Não	30.000	22.150	206.630	49.050	157.580	13.028.904
421040	Maracajá/SC	6.404	4.256	Administração pública direta	Não	Não	Sim	Tx. no IPTU	Não	108.980	43.647				202.589
431180	Marau/RS	36.364	31.558	Administração pública direta	Não	Não	Sim	Tx. no IPTU	Sim	1.065.000	1.015.178	988.418	0	988.418	48.420.428
411460	Marechal Cândido Rondon/PR	46.819	39.147	Administração pública direta	Sim	Não	Sim	Tx. no IPTU	Não	1.000.000	819.785	2.078.316	0	2.078.316	58.449.630
421055	Marema/SC	2.203	760	Administração pública direta	Não	Esgoto	Sim	Tx. no IPTU	Não	5.500	3.850	135.840	48.000	87.840	6.766.838
431200	Mariano Moro/RS	2.210	1.153	Administração pública direta	Não	Não	Não					174.270	100.779	73.491	6.889.648
411490	Marilândia do Sul/PR	8.863	6.314	Administração pública direta	Não	Não	Sim	Tx. boleto água	Sim	105.000	104.569	101.300	101.300	0	13.250.000
411500	Marilena/PR	6.858	4.984	Administração pública direta	Não	Não	Não		Não						9.631.593
411510	Mariluz/PR	10.224	8.467	Administração pública direta	Não	Não	Sim	Tx. no IPTU	Não	94.350	110.501	176.000	169.000	7.000	10.710.354
411520	Maringá/PR	357.077	350.653	Administração pública direta	Sim	Não	Sim	Tx. no IPTU	Sim	12.707.000	12.821.706	19.013.940	18.897.796	116.144	401.492.959
411535	Maripá/PR	5.684	3.262	Administração pública direta	Não	Não	Sim	Tx. boleto água	Não	170.700	0	182.400	0	182.400	12.346.506
411545	Marquinho/PR	4.981	524	Administração pública direta	Não	Não	Sim	Tx. no IPTU	Não	5.063	3.475				
431210	Mata/RS	5.111	2.618	Administração pública direta	Sim	Não	Sim	Tx. no IPTU	Não	0	0	105.959	0	105.959	7.692.013
431215	Mato Leitão/RS	3.865	1.621	Administração pública direta	Não	Esgoto	Sim	Tx. no IPTU	Não	14.453	6.690	165.382	0	165.382	8.353.037
431217	Mato Queimado/RS	1.799	479	Administração pública direta	Não	Água	Sim	Tx. no IPTU	Não	0	0	63.852	0	63.852	6.907.304
421070	Matos Costa/SC	2.839	1.465	Administração pública direta	Sim	Não	Não		Não						61.610
431220	Maximiliano de Almeida/RS	4.911	2.974	Administração pública direta	Não	Não	Sim	Tx. no IPTU		6.200	6.200				

TABELA Ge01a - INFORMAÇÕES GERAIS

ANO DE
REFERÊNCIA
2010

Município		População total (IBGE)	População urbana (SNIS)	Natureza jurídica do órgão municipal responsável	Existência de algum serviço concedido	Órgão também presta serviço de água/esgoto?	Cobrança dos serviços			Receitas e despesas com serviços de limpeza urbana					Despesa corrente da Prefeitura
							Regulares		Especiais	Receitas		Despesas, segundo o agente executor			
							Exis-tência	Forma	Exis-tência	Orçada	Arrecadada	Total	Público	Privado	
Código	Nome/UF	habitante	habitante						R\$/ano	R\$/ano	R\$/ano	R\$/ano	R\$/ano		
Região Sul		Ge001	Ge002	Ge054	Ge055	Ge056	Ge012	Ge013	Ge014	Ge005	Ge006	Ge007	Ge023	Ge009	Ge010
411580	Medianeira/PR	41.817	37.390	Administração pública direta	Não	Não	Sim	Tx. boleto água	Não	976.072	1.095.415	858.760	270.000	588.760	41.306.517
411585	Mercedes/PR	5.046	2.439	Administração pública direta	Não	Água	Não		Não	66.000	71.676				10.396.119
431225	Minas do Leão/RS	7.631	7.340	Administração pública direta	Não	Esgoto	Não		Não	0	0	345.653	0	345.653	
411590	Mirador/PR	2.327	1.579	Administração pública direta	Não	Não	Sim	Tx. no IPTU	Não	6.676	4.721	131.826	129.666	2.160	6.379.251
411600	Miraselva/PR	1.862	1.430	Administração pública direta	Não	Não	Sim	Tx. no IPTU	Não	8.050	7.045	102.500	99.500	3.000	5.749.230
421085	Mirim Doce/SC	2.513	1.202	Administração pública direta	Não	Não	Sim	Tx. no IPTU	Não	12.320	9.767	144.600	59.400	85.200	7.566.988
421090	Modelo/SC	4.045	2.692	Administração pública direta	Não	Não	Sim	Tx. no IPTU	Não	50.000	34.501	170.000	170.000	0	2.611.881
431235	Montauri/RS	1.542	644	Administração pública direta	Não	Água	Não		Não			90.260	0	90.260	
431238	Monte Belo do Sul/RS	2.670	770	Administração pública direta	Não	Água e esgoto	Sim	Tx. no IPTU	Não	50.000	50.477	137.348	10.238	127.111	6.662.148
421110	Monte Castelo/SC	8.346	4.849	Administração pública direta	Não	Não	Sim	Tx. no IPTU	Não	12.445	9.322	14.970	9.650	5.320	179.640
431240	Montenegro/RS	59.415	53.629	Administração pública direta	Não	Não	Sim	Tx. no IPTU	Não	2.371.357	1.508.329	1.808.179	0	1.808.179	63.367.269
411620	Morretes/PR	15.718	7.178	Administração pública direta	Não	Não	Sim	Tx. no IPTU	Não	147.132	98.150	806.448	327.318	479.130	23.012.222
431245	Morro Redondo/RS	6.227	2.648	Administração pública direta	Não	Esgoto	Não		Não	0	0	120.034	111.878	8.156	
431247	Morro Reuter/RS	5.676	4.841	Administração pública direta	Não	Não	Sim	Tx. no IPTU	Não	70.000	124.241	311.970	122.400	189.570	10.729.439
431250	Mostardas/RS	12.124	8.143	Administração pública direta	Não	Esgoto	Sim	Tx. no IPTU	Sim	140.000	149.888	623.315	447.400	175.915	19.094.831
431260	Muçum/RS	4.791	4.044	Administração pública direta	Sim	Água e esgoto	Sim	Tx. no IPTU	Não	140.000	127.660	474.494	144.688	329.806	4.747.196
431261	Muitos Capões/RS	2.988	970	Administração pública direta	Não	Água e esgoto	Sim	Tx. no IPTU	Sim	0	2.397	154.155	0	154.155	10.035.125
431262	Muliterno/RS	1.813	508	Administração pública direta	Não	Água e esgoto	Sim	Tx. no IPTU	Não		2.186				
411630	Munhoz de Melo/PR	3.672	2.974	Administração pública direta	Não	Não	Sim	Tx. no IPTU	Não						
431265	Não-Me-Toque/RS	15.936	13.966	Administração pública direta	Não	Não	Sim	Tx. no IPTU	Não	229.000	232.006	1.042.160	38.155	1.004.005	26.133.474
421130	Navegantes/SC	60.556	57.402	Administração pública direta	Sim	Água e esgoto	Não		Não	0	0				0
431267	Nicolau Vergueiro/RS	1.721	636	Administração pública direta	Não	Água	Sim	Tx. no IPTU	Sim	4.000	1.107	68.550	0	68.550	6.121.393
431275	Nova Alvorada/RS	3.182	1.332	Administração pública direta	Não	Água e esgoto	Sim	Tx. no IPTU	Não	33.800	16.098	67.029	67.029	0	
411670	Nova Aurora/PR	11.866	9.040	Administração pública direta	Não	Não	Sim	Tx. no IPTU	Sim	122.300	81.969	598.777	589.657	9.120	17.642.906
431290	Nova Bassano/RS	8.840	5.514	Administração pública direta	Não	Não	Sim	Tx. no IPTU		75.000	75.000	384.160	384.160	0	8.000.000
431301	Nova Candelária/RS	2.751	709	Administração pública direta	Não	Água	Sim	Tx. no IPTU	Não	5.000	3.834	55.289	50.000	5.289	6.829.049
411695	Nova Esperança do Sudoeste/PR	5.098	1.744	Administração pública direta	Sim	Não	Sim	Tx. no IPTU	Sim	19.380	15.696	292.647	275.247	17.400	10.902.512
431303	Nova Esperança do Sul/RS	4.671	3.599	Administração pública direta	Não	Não	Sim	Tx. no IPTU	Não	66.910	40.525				28.524
411690	Nova Esperança/PR	26.615	24.323	Administração pública direta	Não	Não	Sim	Tx. no IPTU	Não	550.000	598.586				27.076.829
411700	Nova Fátima/PR	8.147	6.609	Administração pública direta	Não	Água	Não		Não	0	0				8.317.141
431306	Nova Hartz/RS	18.346	15.269	Administração pública direta	Não	Não	Sim	Tx. no IPTU	Sim	629.475	903.819	384.272	376.038	8.234	23.715.086
411705	Nova Laranjeiras/PR	11.241	2.372	Administração pública direta	Não	Não	Sim	Tx. no IPTU	Não	7.028	7.028	31.150	0	31.150	160.000
411710	Nova Londrina/PR	13.067	12.014	Administração pública direta	Não	Não	Sim	Tx. no IPTU	Não	120.000	46.961	420.494	416.821	3.674	5.774.827
411720	Nova Olímpia/PR	5.503	4.685	Administração pública direta	Não	Não	Sim	Tx. no IPTU	Não	70.000	68.246	192.800	186.800	6.000	9.487.890
431310	Nova Palma/RS	6.342	3.083	Administração pública direta	Não	Esgoto	Sim	Tx. no IPTU		55.500	45.129	239.697	73.440	166.257	12.659.246
431333	Nova Ramada/RS	2.437	670	Administração pública direta	Não	Água	Sim	Tx. em boleto	Não	7.500	8.173	84.884	16.800	68.084	
431335	Nova Roma do Sul/RS	3.343	1.585	Administração pública direta	Não	Não	Sim	Tx. no IPTU	Não	15.000	10.580	172.752	41.000	131.752	8.598.620
411721	Nova Santa Bárbara/PR	3.908	3.279	Administração pública direta	Não	Água e esgoto	Não		Não	0	0	264.200	257.000	7.200	5.391.996
431337	Nova Santa Rita/RS	22.716	19.475	Administração pública direta	Não	Não	Sim	Tx. no IPTU	Não	111.825	148.265	634.738	0	634.738	22.504.946

TABELA Ge01a - INFORMAÇÕES GERAIS

ANO DE
REFERÊNCIA
2010

Município		População total (IBGE)	População urbana (SNIS)	Natureza jurídica do órgão municipal responsável	Existência de algum serviço concedido	Órgão também presta serviço de água/esgoto?	Cobrança dos serviços			Receitas e despesas com serviços de limpeza urbana					Despesa corrente da Prefeitura
							Regulares		Especiais	Receitas		Despesas, segundo o agente executor			
							Exis-tência	Forma	Exis-tência	Orçada	Arrecadada	Total	Público	Privado	
Código	Nome/UF	habitante	habitante						R\$/ano	R\$/ano	R\$/ano	R\$/ano	R\$/ano		
Região Sul		Ge001	Ge002	Ge054	Ge055	Ge056	Ge012	Ge013	Ge014	Ge005	Ge006	Ge007	Ge023	Ge009	Ge010
411722	Nova Santa Rosa/PR	7.626	5.315	Administração pública direta	Não	Não	Sim	Tx. no IPTU	Sim	133.641	292.839	508.896	302.400	206.496	11.825.162
411727	Nova Tebas/PR	7.398	2.891	Administração pública direta	Não	Não	Não		Não						
421150	Nova Trento/SC	12.190	9.129	Administração pública direta	Não	Não	Sim	Tx. no IPTU	Não	166.223	111.622	386.573	150.586	235.987	2.995.512
431340	Novo Hamburgo/RS	238.940	234.798	Administração pública direta	Sim	Não	Sim	Tx. no IPTU	Sim	7.799.662	6.968.959	16.015.197	0	16.015.197	
421165	Novo Horizonte/SC	2.750	921	Administração pública direta	Não	Não	Sim	Tx. em boleto	Não	0	0	64.268	0	64.268	5.202.628
411729	Novo Itacolomi/PR	2.827	1.588	Administração pública direta	Não	Não	Sim	Tx. no IPTU	Sim	3.081	5.129	151.111	146.911	4.200	6.248.111
431344	Novo Tiradentes/RS	2.277	654	Administração pública direta	Não	Água e esgoto	Sim	Tx. no IPTU	Sim	6.696	5.466	33.712	33.712	0	5.865.071
421170	Orleans/SC	21.393	16.084	Administração pública direta	Não	Não	Sim	Tx. no IPTU	Não	220.000	195.462	381.195	381.195	0	27.888.633
411730	Ortigueira/PR	23.380	9.587	Empresa pública	Não	Não	Sim	Tx. no IPTU	Não	43.998	27.972	16.800	8.400	8.400	2.757.212
431350	Osório/RS	40.906	37.917	Administração pública direta	Não	Não	Não		Não						2.487.403
411740	Ourizona/PR	3.380	3.044	Administração pública direta	Não	Não	Sim	Tx. no IPTU	Não	229.000	25.284	143.755	141.256	2.499	2.916.942
421187	Paial/SC	1.763	336	Administração pública direta	Não	Água	Não		Não	0	0	66.000	0	66.000	7.561.417
431360	Paim Filho/RS	4.243	2.253	Administração pública direta	Não	Água	Não		Não	0	0	79.000	79.000	0	420.000
421200	Palma Sola/SC	7.765	4.468	Administração pública direta	Não	Esgoto	Não		Não	20.000		298.786	171.250	127.536	10.666.908
411760	Palmas/PR	42.888	39.795	Administração pública direta	Sim	Não	Sim	Tx. em boleto	Não						
431370	Palmeira das Missões/RS	34.328	29.831	Administração pública direta	Não	Não	Sim	Tx. no IPTU	Não	50.000	27.917				36.700.239
421210	Palmitos/SC	16.020	9.871	Administração pública direta	Não	Não	Sim	Tx. no IPTU	Não	272.362	205.000	860.883	0	860.883	233.492.878
431390	Panambi/RS	38.058	34.562	Administração pública direta	Não	Não	Sim	Tx. no IPTU	Não	220.000	196.026	1.104.192	1.104.192	0	52.269.451
431395	Pantano Grande/RS	9.895	8.314	Administração pública direta	Não	Esgoto	Sim	Tx. no IPTU	Sim		5.900				311.594
421220	Papanduva/SC	17.928	9.184	Administração pública direta	Não	Água e esgoto	Sim	Tx. no IPTU	Não			245.512	245.512	0	
411800	Paraíso do Norte/PR	11.772	11.099	Administração pública direta	Não	Não	Sim	Tx. no IPTU	Não	199.209	148.572	837.077	837.077	0	11.935.545
431402	Paraíso do Sul/RS	7.336	2.852	Administração pública direta	Não	Água	Sim	Tx. no IPTU	Não	35.000	40.335	126.180	53.292	72.888	12.152.264
411820	Paranaguá/PR	140.469	135.386	Administração pública direta	Não	Água e esgoto	Sim	Tx. no IPTU	Não	1.487.400	1.767.241	882.400	882.400	0	144.401.787
411830	Paranapoema/PR	2.791	2.500	Administração pública direta	Não	Não	Sim	Tx. no IPTU	Não	12.103	4.455				
411840	Paranavaí/PR	81.590	77.728	Administração pública direta	Não	Não	Sim	Tx. no IPTU	Não	3.200.000	1.521.629	3.761.958	201.600	3.560.358	73.205.848
431403	Pareci Novo/RS	3.511	981	Administração pública direta	Não	Água	Não		Não	0	0	155.282	58.122	97.160	9.031.758
431405	Parobé/RS	51.502	48.633	Administração pública direta	Sim	Não	Sim	Tx. no IPTU	Sim	40.000	38.523	2.193.122	453.600	1.739.522	56.585.017
411850	Pato Branco/PR	72.370	68.091	Administração pública direta	Não	Não	Sim	Tx. no IPTU	Sim	1.491.000	1.316.100	1.750.230	1.750.230	0	116.349.570
411860	Paula Freitas/PR	5.434	2.748	Administração pública direta	Não	Não	Não		Não		47.448	45.900		1.548	11.391.795
431413	Paulo Bento/RS	2.196	594	Administração pública direta	Não	Esgoto	Sim	Tx. no IPTU	Não	4.750	8.079	51.581	11.000	40.581	5.086.740
411870	Paulo Frontin/PR	6.913	2.173	Administração pública direta	Não	Não	Não		Não	0	0	61.294	55.080	6.214	8.789.584
431415	Paverama/RS	8.044	4.098	Administração pública direta	Não	Água e esgoto	Sim	Tx. no IPTU	Não	60.000	53.127	244.772	0	244.772	8.288.957
411880	Peabiru/PR	13.624	11.009	Administração pública direta	Não	Não	Sim	Tx. no IPTU	Não						
431417	Pedras Altas/RS	2.212	768	Administração pública direta	Não	Não	Sim	Tx. no IPTU	Não	2.552	2.552	121.129	118.560	2.569	9.120.168
431420	Pedro Osório/RS	7.811	7.301	Administração pública direta	Não	Não	Sim	Tx. no IPTU	Não	100.000	20.000	489.180	485.000	4.180	8.538.316
431430	Pejuçara/RS	3.973	2.672	Administração pública direta	Não	Não	Sim	Tx. no IPTU	Não		45.000	112.000	32.000	80.000	10.000.000
431440	Pelotas/RS	328.275	306.193	Autarquia	Não	Água e esgoto	Não		Não			9.863.216	424.000	9.439.216	312.855.837
421260	Peritiba/SC	2.988	1.481	Administração pública direta	Não	Não	Não		Não	0	0	159.750	108.390	51.360	1.048.313
411885	Perobal/PR	5.653	3.080	Empresa pública	Não	Não	Sim	Tx. no IPTU	Não	44.500	55.251	105.878	103.358	2.520	8.164.133

TABELA Ge01a - INFORMAÇÕES GERAIS

ANO DE
REFERÊNCIA
2010

Município		População total (IBGE)	População urbana (SNIS)	Natureza jurídica do órgão municipal responsável	Existência de algum serviço concedido	Órgão também presta serviço de água/esgoto?	Cobrança dos serviços			Receitas e despesas com serviços de limpeza urbana					Despesa corrente da Prefeitura
							Regulares		Especiais	Receitas		Despesas, segundo o agente executor			
							Exis-tência	Forma		Orçada	Arrecadada	Total	Público	Privado	
Código	Nome/UF	habitante	habitante						R\$/ano	R\$/ano	R\$/ano	R\$/ano	R\$/ano		
Região Sul		Ge001	Ge002	Ge054	Ge055	Ge056	Ge012	Ge013	Ge014	Ge005	Ge006	Ge007	Ge023	Ge009	Ge010
421270	Petrolândia/SC	6.131	2.225	Administração pública direta	Não	Não	Sim	Tx. no IPTU	Não	9.761	7.212	131.159	131.159	0	8.803.070
421280	Piçarras/SC	17.078	15.500	Administração pública direta	Sim	Água e esgoto	Não		Sim	255.000	293.783				25.664.531
411910	Piên/PR	11.236	4.523	Administração pública direta	Sim	Água	Não		Não	0	0	280.336	28.000	252.336	17.154.642
411915	Pinhais/PR	117.008	117.008	Administração pública direta	Não	Não	Sim	Tx. no IPTU	Não	3.540.914	4.488.263	4.378.082	0	4.378.082	133.193.963
431446	Pinhal da Serra/RS	2.130	478	Administração pública direta	Não	Água	Sim	Tx. no IPTU	Não	3.072	6.045				83.000
431445	Pinhal/RS	2.513	1.290	Administração pública direta	Sim	Água e esgoto	Não		Não						28.595
411920	Pinhalão/PR	6.215	3.924	Administração pública direta	Não	Não	Sim	Tx. boleto água	Não	58.000	40.600	377.700	259.200	118.500	1.911.407
421290	Pinhalzinho/SC	16.332	13.615	Administração pública direta	Sim	Não	Sim	Tx. no IPTU	Não	427.000	385.325	603.251	136.651	466.600	24.932.699
411930	Pinhão/PR	30.208	15.317	Administração pública direta	Não	Não	Não		Não			604.074	390.000	214.074	35.909.512
431449	Pinheirinho do Vale/RS	4.497	915	Administração pública direta	Não	Não	Sim	Tx. no IPTU	Não	22.000	8.000				700.000
431450	Pinheiro Machado/RS	12.780	9.784	Administração pública direta	Não	Esgoto	Sim	Tx. no IPTU	Não	35.000	34.179			0	23.057.736
421300	Pinheiro Preto/SC	3.147	1.700	Administração pública direta	Não	Não	Sim	Tx. no IPTU	Não	23.466	8.964	99.637	94.837	4.800	7.619.113
411940	Pirai do Sul/PR	23.424	16.102	Administração pública direta	Não	Não	Sim	Tx. no IPTU	Sim	150.000	105.806	766.520	213.020	553.500	26.296.550
431455	Pirapó/RS	2.757	777	Administração pública direta	Não	Água	Sim	Tx. no IPTU	Sim	7.346	6.758	109.538	71.000	38.538	6.986.074
421310	Piratuba/SC	4.786	2.855	Administração pública direta	Sim	Não	Sim	Tx. no IPTU	Sim	0	0				
431475	Poço das Antas/RS	2.017	861	Administração pública direta	Não	Água	Sim	Tx. no IPTU	Não	9.000	9.000	116.431	4.200	112.231	4.932.106
421320	Pomerode/SC	27.759	23.823	Autarquia	Não	Água e esgoto	Sim	Tx. no IPTU	Não	616.821	616.821				
411990	Ponta Grossa/PR	311.611	304.733	Administração pública direta	Sim	Não	Sim	Tx. no IPTU	Sim	10.784.579	10.151.700	11.223.111	0	11.223.111	272.079.789
431477	Pontão/RS	3.857	1.559	Administração pública direta	Não	Água e esgoto	Não		Não	0	0	133.126	18.360	114.766	11.432.294
421335	Ponte Alta do Norte/SC	3.303	3.007	Administração pública direta	Não	Não	Sim	Tx. no IPTU	Não						
431478	Ponte Preta/RS	1.750	512	Administração pública direta	Não	Água e esgoto	Sim	Tx. no IPTU	Não	0	0	60.180	60.180	0	
421340	Ponte Serrada/SC	11.031	7.624	Administração pública direta	Sim	Água e esgoto	Sim	Tx. em boleto	Não		110.000	329.760	293.040	36.720	10.986.406
412000	Porecatu/PR	14.189	11.442	Administração pública direta	Não	Não	Não		Não	283.320	148.228	395.176	389.776	5.400	19.200.000
431480	Portão/RS	30.920	25.276	Administração pública direta	Não	Não	Sim	Tx. no IPTU	Não	250.000	274.018				32.545.225
431490	Porto Alegre/RS	1.409.351	1.409.351	Autarquia	Não	Não	Sim	Tx. no IPTU	Sim	83.449.080	87.202.321	157.761.151	79.970.596	77.790.554	3.115.103.607
412015	Porto Barreiro/PR	3.663	691	Administração pública direta	Não	Água e esgoto	Não		Não						
431505	Porto Mauá/RS	2.542	954	Administração pública direta	Não	Água	Sim	Tx. no IPTU	Sim	17.500	15.737	90.517	25.000	65.517	5.890.214
412020	Porto Rico/PR	2.530	1.764	Administração pública direta	Não	Não	Sim	Tx. no IPTU	Não	0	0	143.930	143.930	0	6.985.505
431510	Porto Xavier/RS	10.558	5.210	Administração pública direta	Não	Não	Sim	Tx. no IPTU	Não	97.700	105.000	97.700	97.700	0	1.500.000
431513	Pouso Novo/RS	1.875	632	Administração pública direta	Não	Não	Não		Não	0	0				89.520
421370	Pouso Redondo/SC	14.810	9.024	Administração pública direta	Não	Não	Sim	Tx. em boleto	Não	218.500	133.339				1.000.000
421380	Praia Grande/SC	7.267	4.297	Administração pública direta	Não	Não	Sim	Tx. no IPTU	Não	11.000	10.625	159.160	52.000	107.160	9.266.212
412035	Pranchita/PR	5.628	3.605	Administração pública direta	Sim	Não	Sim	Tx. boleto água	Não	100.000	75.784	124.800	0	124.800	10.489.259
421390	Presidente Castello Branco/SC	1.725	553	Administração pública direta	Não	Não	Sim	Tx. no IPTU	Não	8.188	6.684	101.900	99.500	2.400	7.447.645
421400	Presidente Getúlio/SC	14.887	10.535	Administração pública direta	Não	Água	Sim	Tx. no IPTU	Não	159.000	219.929				20.415.190
431514	Presidente Lucena/RS	2.484	1.511	Administração pública direta	Não	Água	Não		Não	0	0	72.610	3.000	69.610	3.500.000
412050	Primeiro de Maio/PR	10.832	10.083	Administração pública direta	Não	Não	Sim	Tx. no IPTU	Não	110.008	0	322.173	322.173	0	13.529.981
421415	Princesa/SC	2.758	1.004	Administração pública direta	Não	Água	Sim	Tx. no IPTU	Não	3.465	1.944	64.466	0	64.466	725.000
412065	Quarto Centenário/PR	4.856	2.912	Administração pública direta	Não	Não	Sim	Tx. no IPTU	Não	40.000	36.381	71.694	68.334	3.360	8.995.988

TABELA Ge01a - INFORMAÇÕES GERAIS														ANO DE REFERÊNCIA 2010
-----------------------------------	--	--	--	--	--	--	--	--	--	--	--	--	--	---------------------------

Município		População total (IBGE)	População urbana (SNIS)	Natureza jurídica do órgão municipal responsável	Existência de algum serviço concedido	Órgão também presta serviço de água/esgoto?	Cobrança dos serviços			Receitas e despesas com serviços de limpeza urbana					Despesa corrente da Prefeitura
							Regulares		Especiais	Receitas		Despesas, segundo o agente executor			
							Existência	Forma	Existência	Orçada	Arrecadada	Total	Público	Privado	
Código	Nome/UF	habitante	habitante							R\$/ano	R\$/ano	R\$/ano	R\$/ano	R\$/ano	
Região Sul		Ge001	Ge002	Ge054	Ge055	Ge056	Ge012	Ge013	Ge014	Ge005	Ge006	Ge007	Ge023	Ge009	Ge010
412070	Quatiguá/PR	7.045	6.372	Administração pública direta	Não	Não	Sim	Tx. no IPTU	Não	55.000	38.800	290.000	280.000	10.000	10.871.000
412085	Quatro Pontes/PR	3.803	2.437	Administração pública direta	Não	Água	Sim	Tx. no IPTU	Não	58.766	47.758	238.100	34.100	204.000	6.800.000
412090	Quedas do Iguaçu/PR	30.605	20.987	Administração pública direta	Não	Não	Sim	Tx. no IPTU	Sim	50.000	61.090	1.397.329	664.779	732.550	31.447.655
412100	Querência do Norte/PR	11.729	7.622	Administração pública direta	Não	Não	Não		Não						
431532	Quevedos/RS	2.710	852	Administração pública direta	Não	Água	Sim	Tx. no IPTU	Não	46.000	42.000	84.540	78.600	5.940	
421420	Quilombo/SC	10.248	5.746	Administração pública direta	Não	Não	Sim	Tx. no IPTU	Não	108.000	64.685				212
431535	Quinze de Novembro/RS	3.653	1.961	Administração pública direta	Não	Água e esgoto	Sim	Tx. no IPTU	Não	130.500	46.676	300	100	200	129.212
412120	Quitandinha/PR	17.089	4.887	Administração pública direta	Não	Não	Sim	Tx. boleto água	Não	100.000	135.116	128.371	43.200	85.171	20.936.630
412140	Realeza/PR	16.338	11.796	Administração pública direta	Não	Água	Não		Não	0	0	391.950	387.700	4.250	20.884.533
431545	Relvado/RS	2.155	734	Administração pública direta	Não	Água	Sim	Tx. no IPTU	Não	8.000	10.445	48.513	48.513	0	6.476.887
412175	Reserva do Iguaçu/PR	7.307	3.905	Administração pública direta	Não	Não	Sim	Tx. no IPTU	Não	12.039	4.799	110.000			13.535.699
431550	Restinga Seca/RS	15.849	8.982	Administração pública direta	Não	Não	Sim	Tx. no IPTU	Sim	104.000	147.799	606.207	199.707	406.500	4.393.619
412180	Ribeirão Claro/PR	10.678	7.085	Administração pública direta	Não	Água e esgoto	Sim	Tx. no IPTU	Sim	223.059	174.812	772.802	767.202	5.600	15.698.938
412200	Rio Azul/PR	14.093	5.012	Administração pública direta	Não	Não	Sim	Tx. no IPTU	Sim						15.340.504
421440	Rio das Antas/SC	6.143	2.740	Administração pública direta	Não	Não	Sim	Tx. no IPTU	Não	16.560	13.084	169.692	79.758	89.934	8.274.133
421460	Rio do Oeste/SC	7.090	3.390	Administração pública direta	Não	Água e esgoto	Sim	Tx. no IPTU	Não	75.000	60.000	60.000	0	60.000	313.120
421480	Rio do Sul/SC	61.198	56.785	Administração pública direta	Não	Não	Sim	Tx. no IPTU	Não	2.000.000	1.704.588	1.644.452	145.376	1.499.076	63.466.871
421470	Rio dos Cedros/SC	10.284	5.110	Administração pública direta	Não	Não	Sim	Tx. no IPTU	Sim	125.000	123.000	122.165	117.926	4.239	3.000.000
421490	Rio Fortuna/SC	4.446	1.523	Administração pública direta	Não	Esgoto	Sim	Tx. no IPTU	Sim	23.545	19.505	148.910	51.466	97.444	8.016.727
431560	Rio Grande/RS	197.228	189.429	Administração pública direta	Sim	Não	Sim	Tx. no IPTU	Não	3.223.913	3.453.976	13.387.065	0	13.387.065	189.192.080
421500	Rio Negrinho/SC	39.846	36.348	Administração pública direta	Não	Não	Sim	Tx. boleto água	Não	646.600	681.000	1.579.103	0	1.579.103	32.696.472
412230	Rio Negro/PR	31.274	25.710	Administração pública direta	Não	Não	Sim	Tx. no IPTU	Não	326.000	335.338	1.414.276	0	1.414.276	34.774.758
431570	Rio Pardo/RS	37.591	25.614	Administração pública direta	Não	Não	Sim	Tx. no IPTU	Sim	211.000	189.665	1.036.517	875.453	161.065	31.638.476
431575	Riozinho/RS	4.330	2.748	Administração pública direta	Não	Não	Sim	Tx. no IPTU	Sim	52.753	40.635				140.595
421507	Riqueza/SC	4.838	2.154	Administração pública direta	Não	Não	Sim	Tx. no IPTU	Não	30.762	26.924	187.742	110.519	77.223	7.422.472
431590	Rodeio Bonito/RS	5.743	4.310	Administração pública direta	Não	Não	Sim	Tx. no IPTU	Não						45.180
421510	Rodeio/SC	10.922	9.424	Administração pública direta	Não	Não	Sim	Tx. no IPTU	Não	255.000	268.619	436.815	412.309	24.506	12.491.454
412240	Rolândia/PR	57.862	54.749	Administração pública direta	Não	Não	Sim	Tx. no IPTU	Não	1.043.000	872.699	1.340.380	96.000	1.244.380	62.785.111
431600	Rolante/RS	19.485	15.310	Administração pública direta	Não	Não	Sim	Tx. no IPTU	Não	125.000	132.565	368.177	0	368.177	22.550.566
421520	Romelândia/SC	5.551	2.008	Administração pública direta	Sim	Não	Sim	Tx. no IPTU	Não	25.000	20.859				
412250	Roncador/PR	11.537	7.120	Administração pública direta	Não	Não	Não		Não	0	0	11.500	11.500	0	15.000.000
431620	Rondinha/RS	5.518	2.317	Administração pública direta	Não	Não	Sim	Tx. no IPTU	Não	21.600	16.879	244.666	114.000	130.666	9.006.827
431630	Roque Gonzales/RS	7.203	3.087	Administração pública direta	Não	Água	Sim	Tx. boleto água	Não	60.000	62.007	147.594	36.000	111.594	11.460.464
412270	Sabáudia/PR	6.096	5.097	Administração pública direta	Não	Não	Não		Não	0	0	18.351	17.751	600	220.213
431642	Sagrada Família/RS	2.595	785	Autarquia	Não	Não	Não		Não						14.086
431643	Saldanha Marinho/RS	2.869	1.927	Administração pública direta	Não	Água e esgoto	Sim	Tx. no IPTU	Não	17.000	10.285	84.071	0	84.071	7.879.525
412280	Salgado Filho/PR	4.403	2.254	Administração pública direta	Não	Não	Sim	Tx. boleto água	Não	30.000	2.169.535	147.450	59.670	87.780	9.393.741
431645	Salto do Jacuí/RS	11.880	10.208	Administração pública direta	Não	Esgoto	Não		Não	0	0	350.828	110.240	240.588	17.220.793
421540	Salto Veloso/SC	4.301	3.402	Administração pública direta	Não	Não	Sim	Tx. no IPTU	Não		21.506	337.392	147.960	189.432	2.911.614

TABELA Ge01a - INFORMAÇÕES GERAIS

ANO DE
REFERÊNCIA
2010

Município		População total (IBGE)	População urbana (SNIS)	Natureza jurídica do órgão municipal responsável	Existência de algum serviço concedido	Órgão também presta serviço de água/esgoto?	Cobrança dos serviços			Receitas e despesas com serviços de limpeza urbana					Despesa corrente da Prefeitura
							Regulares		Especiais	Receitas		Despesas, segundo o agente executor			
Código	Nome/UF	habitante	habitante				Exis-tência	Forma	Exis-tência	Orçada	Arrecadada	Total	Público	Privado	
										R\$/ano	R\$/ano	R\$/ano	R\$/ano	R\$/ano	
Região Sul		Ge001	Ge002	Ge054	Ge055	Ge056	Ge012	Ge013	Ge014	Ge005	Ge006	Ge007	Ge023	Ge009	Ge010
431647	Salvador das Missões/RS	2.669	1.094	Administração pública direta	Não	Água e esgoto	Sim	Tx. no IPTU	Não	13.000	8.634	71.040	0	71.040	7.185.597
431650	Salvador do Sul/RS	6.747	4.009	Administração pública direta	Não	Água	Sim	Tx. no IPTU	Não	47.300	39.253	192.166	150.240	41.926	
431670	Santa Bárbara do Sul/RS	8.829	6.985	Administração pública direta	Não	Não	Sim	Tx. no IPTU	Sim	160.000	160.000	0	0	0	160.000
412320	Santa Cecília do Pavão/PR	3.646	3.057	Administração pública direta	Não	Água	Não		Não	21.600	21.600				7.500.000
421550	Santa Cecília/SC	15.757	13.663	Empresa pública	Não	Água e esgoto	Sim	Tx. no IPTU	Não	450.000	95.600	531.836	531.836	0	20.083.990
412330	Santa Cruz de Monte Castelo/PR	8.092	5.753	Administração pública direta	Não	Não	Sim	Tx. no IPTU	Não	7.894	0	298.473	296.695	1.778	10.261.781
412340	Santa Fé/PR	10.432	9.232	Administração pública direta	Não	Não	Sim	Tx. no IPTU	Sim	63.000	88.591	237.522	237.522	0	11.384.387
412350	Santa Helena/PR	23.413	12.586	Administração pública direta	Não	Água	Sim	Tx. no IPTU	Não	24.480	61.294	50.000	50.000	0	450.000
421555	Santa Helena/SC	2.382	882	Administração pública direta	Não	Água	Sim	Tx. em boleto	Não	1.000	6.396	81.690	25.000	56.690	5.857.450
412370	Santa Isabel do Ivaí/PR	8.760	7.062	Administração pública direta	Sim	Não	Sim	Tx. no IPTU	Não	35.000	23.537	170.720	170.000	720	8.525.547
431690	Santa Maria/RS	261.031	248.347	Administração pública direta	Não	Não	Sim	Tx. no IPTU	Sim	4.523.714	4.452.823				212.488.760
412395	Santa Mônica/PR	3.571	1.475	Administração pública direta	Não	Água	Sim	Tx. no IPTU	Não	3.225	3.225				
421565	Santa Rosa do Sul/SC	8.054	3.746	Administração pública direta	Não	Água	Sim	Tx. no IPTU	Não	59.643	41.176				
431720	Santa Rosa/RS	68.587	60.366	Administração pública direta	Não	Não	Sim	Tx. no IPTU	Não	1.540.000	1.204.677	2.359.292	0	2.359.292	59.533.901
421568	Santa Terezinha do Progresso/SC	2.896	539	Administração pública direta	Sim	Água	Sim	Tx. no IPTU	Não	4.500	3.502				94.098
431700	Santana da Boa Vista/RS	8.242	3.723	Administração pública direta	Não	Não	Sim	Tx. no IPTU	Não	17.500	18.570	208.800	0	208.800	
431710	Santana do Livramento/RS	82.464	74.410	Administração pública direta	Sim	Água e esgoto	Sim	Tx. no IPTU	Não	1.791.200	2.179.446	1.773.288	716.490	1.056.798	71.874.550
421569	Santiago do Sul/SC	1.465	650	Administração pública direta	Não	Água	Não			5.000	6.754	64.210	0	64.210	4.218.237
431740	Santiago/RS	49.071	44.735	Administração pública direta	Não	Não	Sim	Tx. no IPTU	Não	519.000	527.611	1.667.821	781.868	885.952	49.415.150
431750	Santo Ângelo/RS	76.275	71.804	Administração pública direta	Não	Não	Sim	Tx. no IPTU	Não	1.500.000	928.364	1.432.120	0	1.432.120	70.454.564
431760	Santo Antônio da Patrulha/RS	39.685	28.114	Administração pública direta	Não	Não	Sim	Tx. no IPTU	Não	250.000	153.925				43.247.309
412410	Santo Antônio da Platina/PR	42.707	36.944	Administração pública direta	Não	Não	Não		Não						
431770	Santo Antônio das Missões/RS	11.210	6.788	Administração pública direta	Não	Não	Sim	Tx. no IPTU	Sim	2.000	18.027	314	314	0	165.816
431755	Santo Antônio do Palma/RS	2.139	681	Administração pública direta	Não	Água e esgoto	Sim	Tx. no IPTU	Não	6.238	6.047				60.000
412430	Santo Antônio do Paraíso/PR	2.408	1.822	Administração pública direta	Não	Não	Sim	Tx. no IPTU	Não	10.000	5.567				6.933.549
431775	Santo Antônio do Planalto/RS	1.987	1.233	Administração pública direta	Não	Não	Não		Não	0	0	107.016	82.237	24.779	7.969.543
431780	Santo Augusto/RS	13.968	11.380	Administração pública direta	Não	Não	Sim	Tx. no IPTU	Sim	0	0				13.550.917
431790	Santo Cristo/RS	14.378	7.781	Administração pública direta	Não	Não	Não		Não						
412450	Santo Inácio/PR	5.269	4.200	Administração pública direta	Não	Não	Sim	Tx. no IPTU	Não	23.850	13.350	16.800	15.230	1.570	195.250
421580	São Bento do Sul/SC	74.801	71.234	Administração pública direta	Não	Não	Sim	Tx. boleto água		2.800.000	2.625.011				67.681.277
421575	São Bernardino/SC	2.677	719	Administração pública direta	Não	Não	Sim	Tx. no IPTU	Não	5.553	2.756	49.741	8.653	41.088	4.398.574
421590	São Bonifácio/SC	3.008	685	Administração pública direta	Não	Esgoto	Sim	Tx. no IPTU	Não	20.000	19.575	174.022	155.844	18.178	6.821.022
431800	São Borja/RS	61.671	55.138	Administração pública direta	Não	Não	Sim	Tx. em boleto	Sim	780.000	1.069.469				76.450.329
421600	São Carlos/SC	10.291	6.902	Administração pública direta	Não	Não	Sim	Tx. no IPTU	Não	140.000	135.669	216.000	0	216.000	15.128.419
421605	São Cristóvão do Sul/SC	5.012	3.800	Administração pública direta	Não	Esgoto	Sim	Tx. no IPTU	Não	5.714	14.407	70.960	13.000	57.960	10.315.937
421610	São Domingos/SC	9.491	6.313	Administração pública direta	Não	Não	Sim	Tx. no IPTU	Sim	55.762	42.004	248.000	50.000	198.000	12.270.462
431820	São Francisco de Paula/RS	20.537	13.004	Administração pública direta	Não	Não	Sim	Tx. no IPTU	Sim	144.000	101.743				28.168.341
431830	São Gabriel/RS	60.425	53.775	Administração pública direta	Não	Não	Sim	Tx. no IPTU	Não	1.364.703	1.986.478	3.548.732	375.353	3.173.378	58.761.131
421630	São João Batista/SC	26.260	23.551	Administração pública direta	Não	Não	Sim	Tx. boleto água	Não	800.000	596.829	732.805	732.805	0	24.366.342

TABELA Ge01a - INFORMAÇÕES GERAIS

ANO DE
REFERÊNCIA
2010

Município		População total (IBGE)	População urbana (SNIS)	Natureza jurídica do órgão municipal responsável	Existência de algum serviço concedido	Órgão também presta serviço de água/esgoto?	Cobrança dos serviços			Receitas e despesas com serviços de limpeza urbana					Despesa corrente da Prefeitura
							Regulares		Especiais	Receitas		Despesas, segundo o agente executor			
							Exis-tência	Forma	Exis-tência	Orçada	Arrecadada	Total	Público	Privado	
Código	Nome/UF	habitante	habitante							R\$/ano	R\$/ano	R\$/ano	R\$/ano	R\$/ano	
Região Sul		Ge001	Ge002	Ge054	Ge055	Ge056	Ge012	Ge013	Ge014	Ge005	Ge006	Ge007	Ge023	Ge009	Ge010
421635	São João do Itaperiú/SC	3.435	1.925	Administração pública direta	Não	Não	Sim	Tx. no IPTU	Não	6.888	5.349	132.121	132.121	0	6.775.058
421625	São João do Oeste/SC	6.036	2.119	Administração pública direta	Não	Água e esgoto	Sim	Tx. no IPTU	Não	68.530	67.420	108.000	0	108.000	12.200.000
431843	São João do Polésine/RS	2.635	1.354	Administração pública direta	Não	Água e esgoto	Não		Não	0	0	189.305	69.760	119.545	7.158.780
421640	São João do Sul/SC	7.002	1.572	Administração pública direta	Não	Não	Sim	Tx. no IPTU	Não	5.000		203.429	197.429	6.000	8.746.220
412510	São João do Triunfo/PR	13.704	4.048	Administração pública direta	Não	Não	Sim	Tx. no IPTU	Não	13.589	10.303	155.031	88.339	66.691	7.350.000
412480	São João/PR	10.599	6.735	Administração pública direta	Não	Não	Sim	Tx. boleto água	Sim	195.000	117.600	243.133	43.333	199.800	
412530	São Jorge do Ivaí/PR	5.517	4.781	Administração pública direta	Não	Água e esgoto	Sim	Tx. no IPTU	Não	130.000	74.141	167.826	164.590	3.236	8.625.254
412535	São Jorge do Patrocínio/PR	6.041	3.539	Administração pública direta	Não	Não	Sim	Tx. no IPTU	Não	75.000	64.930	307.722	302.142	5.580	12.201.773
412520	São Jorge d'Oeste/PR	9.085	5.214	Administração pública direta	Não	Não	Sim	Tx. no IPTU	Não	61.000	95.621	335.465	309.725	25.740	9.430.522
431844	São Jorge/RS	2.774	1.451	Administração pública direta	Não	Não	Não		Não	0	0	91.007	84.983	6.024	6.519.903
412545	São José das Palmeiras/PR	3.830	2.411	Administração pública direta	Não	Não	Sim	Tx. no IPTU	Não	6.000	12.032	130.989	130.989	0	7.209.091
431848	São José do Hortêncio/RS	4.094	2.645	Administração pública direta	Não	Água	Sim	Tx. no IPTU	Sim	50.000	45.233	106.311	0	106.311	
431849	São José do Inhacorá/RS	2.200	832	Administração pública direta	Não	Água	Não		Não	30.000	24.000	76.824	59.000	17.824	5.877.322
431861	São José do Sul/RS	2.082	720	Administração pública direta	Não	Água	Sim	Tx. no IPTU	Não	2.506	2.506	94.075	15.360	78.715	7.858.413
431862	São José dos Ausentes/RS	3.290	2.062	Administração pública direta	Não	Esgoto	Não		Não						
412550	São José dos Pinhais/PR	264.210	236.895	Administração pública direta	Não	Não	Sim	Tx. em boleto	Não	6.000.000	5.283.349	19.976.847	0	19.976.847	430.520.577
421660	São José/SC	209.804	207.312	Administração pública direta	Não	Não	Sim	Tx. no IPTU	Não	6.224.473	6.021.339	12.000.000	1.000.000	11.000.000	259.667.590
431870	São Leopoldo/RS	214.087	213.238	Administração pública direta	Sim	Não	Sim	Tx. no IPTU	Sim	6.351.500	6.247.404	15.954.823	903.637	15.051.185	210.986.547
431880	São Lourenço do Sul/RS	43.111	24.237	Administração pública direta	Não	Esgoto	Sim	Tx. no IPTU	Sim		451.455	1.435.204	1.265.504	169.700	21.820.848
431890	São Luiz Gonzaga/RS	34.556	30.508	Administração pública direta	Não	Não	Sim	Tx. no IPTU	Não	803.146	803.146	0	0	0	
412555	São Manoel do Paraná/PR	2.098	1.159	Administração pública direta	Não	Não	Não		Não	8.375	5.212	0	0	0	6.830.319
431900	São Marcos/RS	20.103	17.598	Administração pública direta	Não	Não	Sim	Tx. no IPTU	Não	394.123	362.593	977.000	35.000	942.000	35.178.998
412560	São Mateus do Sul/PR	41.257	25.706	Administração pública direta	Não	Esgoto	Sim	Tx. no IPTU	Não	500.000	257.069	61.965	0	61.965	2.187.600
431915	São Miguel das Missões/RS	7.421	3.727	Administração pública direta	Não	Não	Não		Não	0	0	148.585	13.992	134.593	
412570	São Miguel do Iguaçu/PR	25.769	16.485	Administração pública direta	Não	Não	Sim	Tx. no IPTU	Não	125.000	123.269	2.115.370	293.693	1.821.677	44.824.074
421720	São Miguel do Oeste/SC	36.306	32.065	Administração pública direta	Não	Não	Sim	Tx. no IPTU	Não	1.490.000	763.131	1.950.000	0	1.950.000	41.933.970
431920	São Nicolau/RS	5.727	3.692	Administração pública direta	Não	Água	Sim	Tx. no IPTU	Sim	106.825	18.400				106.825
431930	São Paulo das Missões/RS	6.364	2.199	Administração pública direta	Não	Água	Sim	Tx. boleto água	Não	41.550	33.998	101.554	0	101.554	11.229.810
412580	São Pedro do Ivaí/PR	10.167	8.044	Administração pública direta	Não	Não	Sim	Tx. no IPTU	Não	43	30				
431950	São Sebastião do Cai/RS	21.932	17.608	Administração pública direta	Não	Não	Sim	Tx. no IPTU	Não	270.000	255.804	611.354	0	611.354	4.676.302
431960	São Sepé/RS	23.798	18.821	Administração pública direta	Sim	Não	Sim	Tx. no IPTU	Não	0	0				
431971	São Valentim do Sul/RS	2.168	746	Administração pública direta	Não	Água	Não		Não	0	0	47.100	45.000	2.100	6.200.000
431973	São Valério do Sul/RS	2.647	510	Administração pública direta	Não	Água e esgoto	Sim	Tx. no IPTU	Não	15.000	14.175	51.525	32.000	19.525	5.730.569
431980	São Vicente do Sul/RS	8.440	5.881	Administração pública direta	Não	Não	Sim	Tx. no IPTU	Sim	0	0	467.694	200.000	267.694	7.000.000
432000	Sapucaia do Sul/RS	130.957	130.469	Administração pública direta	Não	Não	Sim	Tx. no IPTU	Sim	1.500.000	1.091.926				152.909.917
432010	Sarandi/RS	21.285	17.940	Administração pública direta	Não	Não	Sim	Tx. no IPTU	Sim	400.000	462.011	1.061.844	229.310	832.534	23.473.222
412627	Saudade do Iguaçu/PR	5.028	2.503	Administração pública direta	Não	Não	Não		Não	0	0	224.786	0	224.786	15.239.875
421730	Saudades/SC	9.016	5.123	Administração pública direta	Não	Não	Sim	Tx. no IPTU	Não	34.000	33.941	249.698	37.608	212.089	19.170.757
421740	Schroeder/SC	15.316	13.703	Administração pública direta	Não	Água	Sim	Tx. em boleto		400.000	491.370				18.131.152

TABELA Ge01a - INFORMAÇÕES GERAIS

ANO DE
REFERÊNCIA
2010

Município		População total (IBGE)	População urbana (SNIS)	Natureza jurídica do órgão municipal responsável	Existência de algum serviço concedido	Órgão também presta serviço de água/esgoto?	Cobrança dos serviços			Receitas e despesas com serviços de limpeza urbana					Despesa corrente da Prefeitura
							Regulares		Especiais	Receitas		Despesas, segundo o agente executor			
							Existência	Forma	Existência	Orçada	Arrecadada	Total	Público	Privado	
Código	Nome/UF	habitante	habitante						R\$/ano	R\$/ano	R\$/ano	R\$/ano	R\$/ano		
Região Sul		Ge001	Ge002	Ge054	Ge055	Ge056	Ge012	Ge013	Ge014	Ge005	Ge006	Ge007	Ge023	Ge009	Ge010
421750	Seara/SC	16.936	11.586	Administração pública direta	Não	Não	Sim	Tx. no IPTU	Não	82.879	56.357	674.752	163.694	511.058	29.190.310
432020	Seberi/RS	10.897	5.923	Sociedade de economia mista com administ	Não	Não	Sim	Tx. no IPTU	Não	90.000	9.875.955				
432023	Sede Nova/RS	3.011	1.581	Administração pública direta	Não	Não	Não		Não			54.886	54.886	0	
432026	Segredo/RS	7.158	1.807	Administração pública direta	Não	Água	Não		Não	35.000	39.062	44.542	43.243	1.299	1.066.713
412630	Sengés/PR	18.414	15.107	Administração pública direta	Não	Não	Sim	Tx. no IPTU	Não	133.113	133.113	317.532	205.700	111.832	20.000.000
432040	Serafina Corrêa/RS	14.253	12.054	Administração pública direta	Não	Não	Sim	Tx. no IPTU	Não	700.000					550.000
432045	Sério/RS	2.281	530	Administração pública direta	Sim	Não	Não		Não	0	0	99.600	30.000	69.600	7.495.346
421755	Serra Alta/SC	3.285	1.835	Administração pública direta	Não	Água	Sim	Tx. no IPTU	Não	20.000	20.282	99.355	30.000	69.355	6.600.520
412635	Serranópolis do Iguaçu/PR	4.568	2.322	Administração pública direta	Não	Não	Sim	Tx. no IPTU	Não	30.520	23.493	61.572	56.772	4.800	10.341.755
412640	Sertaneja/PR	5.817	5.105	Administração pública direta	Não	Água	Não		Não						
432055	Sertão Santana/RS	5.850	1.278	Administração pública direta	Não	Não	Sim	Tx. no IPTU	Não	800	5.938	170.025	63.888	106.137	8.736.456
432050	Sertão/RS	6.294	3.387	Administração pública direta	Não	Não	Não		Não	57.500	33.119	278.329	40.800	237.529	11.439.471
432060	Severiano de Almeida/RS	3.842	1.399	Administração pública direta	Não	Não	Não		Não	0	0	261.400	256.000	5.400	9.321.567
421760	Siderópolis/SC	12.998	10.051	Administração pública direta	Não	Não	Sim	Tx. no IPTU		240.000	115.777	421.620	180.000	241.620	9.923.806
432065	Silveira Martins/RS	2.449	1.091	Administração pública direta	Não	Não	Sim	Tx. no IPTU	Sim	12.000	10.375	62.535	0	62.535	5.512.703
432067	Sinimbu/RS	10.068	1.437	Administração pública direta	Não	Água e esgoto	Sim	Tx. no IPTU	Sim	10.142	8.832	236.496	67.420	169.076	14.103.330
432070	Sobradinho/RS	14.283	11.347	Empresa pública	Não	Não	Sim	Tx. no IPTU	Não	155.400	119.991	394.790	0	394.790	19.993.621
432080	Soledade/RS	30.044	24.032	Autarquia	Não	Esgoto	Sim	Tx. no IPTU	Não	530.000	504.090	1.091.465	350.919	740.546	43.936.538
421770	Sombrio/SC	26.613	19.638	Autarquia	Não	Água e esgoto	Sim	Tx. no IPTU	Não	172.477	271.453				36.733.618
412665	Sulina/PR	3.394	1.390	Administração pública direta	Não	Não	Sim	Tx. no IPTU	Não	16.956	22.220	429.847	347.195	82.651	7.530.465
432085	Tabaí/RS	4.131	1.246	Administração pública direta	Não	Não	Sim	Tx. no IPTU	Não						
412667	Tamarana/PR	12.262	5.858	Administração pública direta	Não	Não	Sim	Tx. no IPTU	Não	35.000	0	146.880	146.880	0	14.950.101
421790	Tangará/SC	8.674	4.984	Administração pública direta	Não	Não	Sim	Tx. no IPTU	Não	28.575	28.575	389.347	185.400	203.947	18.803.522
432090	Tapejara/RS	19.250	17.080	Administração pública direta	Não	Esgoto	Sim	Tx. no IPTU	Não	295.000	84.153	1.102.270	0	1.102.270	28.212.330
432110	Tapes/RS	16.629	14.478	Administração pública direta	Não	Não	Sim	Tx. no IPTU	Sim	180.000	215.843	835.135	700.063	135.072	17.555.042
432132	Taquarçu do Sul/RS	2.966	1.164	Administração pública direta	Não	Não	Sim	Tx. no IPTU	Não	14.415	15.220	66.184	19.620	46.564	6.490.793
432135	Tavares/RS	5.351	3.299	Administração pública direta	Não	Não	Sim	Tx. no IPTU	Não	20.000	23.346	255.746	43.346	212.400	8.758.984
432140	Tenente Portela/RS	13.719	8.847	Administração pública direta	Não	Não	Não		Não	0	0	215.270	80.895	134.375	16.582.451
412720	Terra Boa/PR	15.776	13.051	Administração pública direta	Sim	Não	Sim	Tx. no IPTU	Não	213.360	207.654	267.833	267.833	0	23.809.193
412730	Terra Rica/PR	15.221	12.370	Administração pública direta	Não	Não	Sim	Tx. no IPTU	Não	209.200	229.675	303.685	301.150	2.535	17.676.390
432145	Teutônia/RS	27.272	23.322	Administração pública direta	Não	Água	Sim	Tx. no IPTU	Não	300.000	401.638	497.746	0	497.746	33.099.268
421810	Timbé do Sul/SC	5.308	1.845	Administração pública direta	Não	Não	Sim	Tx. no IPTU	Não	987	987	97.280	97.280	0	8.087.319
421820	Timbó/SC	36.774	34.296	Autarquia	Não	Água e esgoto	Sim	Tx. no IPTU	Sim	950.000	1.055.815	2.000.951	1.964.420	36.531	30.609.375
432146	Tio Hugo/RS	2.724	1.164	Administração pública direta	Não	Água	Sim	Tx. no IPTU	Não	16.802	12.802	176.324	0	176.324	6.973.731
412770	Toledo/PR	119.313	108.259	Administração pública direta	Não	Não	Sim	Tx. no IPTU	Não	5.549.535	4.370.562	2.937.679	18.360	2.919.319	120.333.157
432150	Torres/RS	34.656	33.340	Empresa pública	Não	Não	Sim	Tx. no IPTU	Não	1.723.624	1.885.313	1.870.227	226.780	1.643.447	46.540.813
432160	Tramandai/RS	41.585	40.577	Administração pública direta	Não	Não	Sim	Tx. no IPTU	Não	1.300.000	1.430.435	2.936.342	630.000	2.306.342	69.148.636
412785	Três Barras do Paraná/PR	11.824	6.095	Administração pública direta	Não	Não	Sim	Tx. no IPTU	Não	10.000	9.349	259.030	61.730	197.300	8.926.732
421830	Três Barras/SC	18.129	15.365	Autarquia	Não	Água e esgoto	Sim	Tx. no IPTU	Não	100.000	116.093	556.980	110.459	446.521	29.281.182

TABELA Ge01a - INFORMAÇÕES GERAIS														ANO DE REFERÊNCIA 2010
-----------------------------------	--	--	--	--	--	--	--	--	--	--	--	--	--	---------------------------

Município		População total (IBGE)	População urbana (SNIS)	Natureza jurídica do órgão municipal responsável	Existência de algum serviço concedido	Órgão também presta serviço de água/esgoto?	Cobrança dos serviços			Receitas e despesas com serviços de limpeza urbana					Despesa corrente da Prefeitura
							Regulares		Especiais	Receitas		Despesas, segundo o agente executor			
							Existência	Forma	Existência	Orçada	Arrecadada	Total	Público	Privado	
Código	Nome/UF	habitante	habitante						R\$/ano	R\$/ano	R\$/ano	R\$/ano	R\$/ano		
Região Sul		Ge001	Ge002	Ge054	Ge055	Ge056	Ge012	Ge013	Ge014	Ge005	Ge006	Ge007	Ge023	Ge009	Ge010
432166	Três Cachoeiras/RS	10.217	7.501	Administração pública direta	Não	Não	Sim	Tx. no IPTU	Não	282.000	256.200	339.936	0	339.936	14.000.000
432170	Três Coroas/RS	23.848	20.546	Empresa pública	Não	Não	Sim		Não	310.000	253.564				30.062.754
432185	Três Palmeiras/RS	4.381	2.090	Administração pública direta	Não	Água	Não		Não	0	0	171.000	20.000	151.000	11.895.794
432190	Três Passos/RS	23.965	19.054	Administração pública direta	Não	Não	Sim	Tx. no IPTU	Não	140.000	281.030				28.119.027
421835	Treviso/SC	3.527	1.833	Administração pública direta	Não	Não	Sim	Tx. no IPTU	Não						
421840	Treze de Maio/SC	6.876	3.401	Administração pública direta	Não	Não	Não		Não			250.000	130.000	120.000	8.440.000
421850	Treze Tilias/SC	6.341	4.715	Administração pública direta	Não	Não	Não		Não						416.000
432195	Trindade do Sul/RS	5.787	2.899	Administração pública direta	Não	Não	Não		Não	70.000	0	95.895	21.600	74.295	488.895
432200	Triunfo/RS	25.793	16.857	Administração pública direta	Não	Não	Sim	Tx. no IPTU	Não	24.314	72.914	1.129.560	0	1.129.560	132.303.508
421860	Trombudo Central/SC	6.553	4.101	Administração pública direta	Não	Não	Sim	Tx. no IPTU	Não	39.647	40.507	164.454	65.000	99.454	11.226.623
421875	Tunápolis/SC	4.633	1.418	Administração pública direta	Não	Água e esgoto	Sim	Tx. boleto água	Sim	23.962	23.146	76.000	0	76.000	9.600.000
432215	Tunas/RS	4.395	1.375	Administração pública direta	Não	Água	Sim	Tx. no IPTU	Não	85.000	45.000	52.000	30.000	22.000	9.800.000
432225	Tupandi/RS	3.924	2.721	Administração pública direta	Não	Esgoto	Sim	Tx. no IPTU	Não	25.609	25.609	132.168	0	132.168	10.078.313
432230	Tuparendi/RS	8.557	5.294	Administração pública direta	Não	Não	Sim	Tx. no IPTU	Não	0	114.732	315.571	181.000	134.571	13.122.536
412796	Turvo/PR	13.811	5.048	Administração pública direta	Não	Não	Sim	Tx. no IPTU	Não	38.000	9.953				17.654.604
412800	Ubiratã/PR	21.558	18.397	Administração pública direta	Não	Não	Sim	Tx. no IPTU		750.000	495.350				18.562.213
432235	União da Serra/RS	1.487	280	Administração pública direta	Não	Água	Não		Não						150.000
412820	União da Vitória/PR	52.735	49.983	Administração pública direta	Não	Não	Sim	Tx. boleto água	Não	1.250.000	1.200.605	1.509.822	0	1.509.822	41.941.865
412830	Uniflor/PR	2.466	1.987	Administração pública direta	Não	Não	Sim	Tx. no IPTU	Sim	12.000	9.336	153.100	152.100	1.000	5.508.200
412840	Uraí/PR	11.472	9.358	Administração pública direta	Não	Não	Sim	Tx. no IPTU	Não	286.599	82.587	194.465	93.054	101.410	19.446.451
421895	Urupema/SC	2.482	1.232	Administração pública direta	Não	Não	Sim	Tx. no IPTU	Não	1.000	650				
432250	Vacaria/RS	61.342	57.339	Administração pública direta	Não	Não	Sim	Tx. no IPTU	Não	619.359	479.971	2.413.100	293.077	2.120.023	70.393.125
432253	Vale do Sol/RS	11.077	1.249	Administração pública direta	Não	Água	Não		Não			163.825	163.825	0	
432254	Vale Real/RS	5.118	4.566	Administração pública direta	Não	Água	Sim	Tx. no IPTU	Não	60.000	68.408	221.087	35.604	185.483	
432255	Vanini/RS	1.984	1.001	Administração pública direta	Não	Água	Sim	Tx. no IPTU		175.000	157.646	90.554	14.193	76.361	6.004.978
421910	Vargeão/SC	3.532	1.820	Administração pública direta	Não	Não	Sim	Tx. no IPTU	Não	13.201	12.364	164.506	164.506	0	7.346.297
421917	Vargem Bonita/SC	4.793	2.677	Administração pública direta	Não	Não	Sim	Tx. no IPTU	Não	0	0	182.800	10.200	172.600	13.255.122
432260	Venâncio Aires/RS	65.946	41.400	Administração pública direta	Não	Não	Sim	Tx. no IPTU	Não	806.000	697.185	2.461.092	363.044	2.098.048	76.350.187
412853	Ventania/PR	9.957	6.511	Administração pública direta	Não	Não	Não		Não	0	0	0			14.830.517
412855	Vera Cruz do Oeste/PR	8.973	6.863	Administração pública direta	Não	Não	Sim	Tx. no IPTU	Não	500.000	457.500	250.200	245.200	5.000	5.000.000
432280	Veranópolis/RS	22.810	19.843	Administração pública direta	Não	Não	Sim	Tx. no IPTU	Não	623.975	546.546	1.072.670	0	1.072.670	33.593.384
432285	Vespasiano Correa/RS	1.974	406	Administração pública direta	Não	Água e esgoto	Sim	Tx. no IPTU	Não	20.000	18.244	114.132	67.000	47.132	5.615.000
421920	Vidal Ramos/SC	6.290	1.792	Administração pública direta	Não	Não	Sim	Tx. no IPTU	Não	30.000	22.047	189.194	189.194	0	9.132.000.380
421930	Videira/SC	47.188	42.856	Administração pública direta	Não	Não	Sim	Tx. no IPTU	Não	799.289	660.996	1.347.815	0	1.347.815	47.741.066
432330	Vila Flores/RS	3.207	1.348	Empresa pública	Sim	Água e esgoto	Não		Não	19.000	19.350	8.500	0	8.500	130.000
432345	Vila Nova do Sul/RS	4.221	2.194	Administração pública direta	Sim	Não	Sim	Tx. no IPTU	Não	0	0	99.260	83.660	15.600	8.072.925
412870	Vitorino/PR	6.513	3.988	Administração pública direta	Não	Não	Sim	Tx. no IPTU	Não	35.419	35.419	19.736	0	19.736	236.832
412850	Wenceslau Braz/PR	19.298	15.509	Administração pública direta	Não	Não	Sim	Tx. no IPTU	Não	55.000	74.749	723.557	250.115	473.441	18.687.596
432377	Westfalia/RS	2.793	1.130	Administração pública direta	Não	Não	Sim	Tx. no IPTU	Não	31.400	34.165	186.534	100.000	86.534	9.747.000

TABELA Ge01a - INFORMAÇÕES GERAIS

ANO DE REFERÊNCIA
2010

Município		População total (IBGE)	População urbana (SNIS)	Natureza jurídica do órgão municipal responsável	Existência de algum serviço concedido	Órgão também presta serviço de água/esgoto?	Cobrança dos serviços			Receitas e despesas com serviços de limpeza urbana					Despesa corrente da Prefeitura
							Regulares		Especiais	Receitas		Despesas, segundo o agente executor			
							Existência	Forma	Existência	Orçada	Arrecadada	Total	Público	Privado	
R\$/ano	R\$/ano	R\$/ano	R\$/ano	R\$/ano											
Código	Nome/UF	habitante	habitante				Ge012	Ge013	Ge014	Ge005	Ge006	Ge007	Ge023	Ge009	Ge010
Região Sul		Ge001	Ge002	Ge054	Ge055	Ge056	Ge012	Ge013	Ge014	Ge005	Ge006	Ge007	Ge023	Ge009	Ge010
412880	Xambê/PR	6.012	1.990	Administração pública direta	Não	Não	Sim	Tx. no IPTU	Não						
432380	Xangri-lá/RS	12.434	12.379	Administração pública direta	Não	Não	Não		Não			574.066	0	574.066	
421970	Xaxim/SC	25.713	20.967	Administração pública direta	Não	Não	Não								

TABELA Ge01b
INFORMAÇÕES GERAIS (continuação)

TABELA Ge01b - INFORMAÇÕES GERAIS
(continuação)

ANO DE
REFERÊNCIA
2010

Município		Recursos federais recebidos para manejo de resíduos sólidos				Qtd. tot. trab. remun. de todo o manejo RSU, segundo agente executor.			Trabalhadores de frentes de trabalho temporárias									
									Exist. frentes	Frente 1			Frente 2			Frente 3		
Código	Nome/UF	Ocor- rência	Valor R\$/ano	Tipo	Aplicação	Total	Público	Privado		Ge053	Qt. trab.	Duração	Serviço predominan- te	Qt. trab.	Duração	Serviço predominan- te	Qt. trab.	Duração
						empreg.	empreg.	empreg.	Ge030		Ge031	Ge033		Ge034	Ge035		Ge037	Ge038
Região Sul		Ge025	Ge026	Ge028	Ge029	Ge058	Ge015	Ge016	Ge053	Ge030	Ge031	Ge033	Ge034	Ge035	Ge037	Ge038	Ge040	Ge042
420010	Abelardo Luz/SC					19	15	4										
430003	Aceguá/RS	Não				8	8	0	Não									
420020	Agrolândia/SC	Não				10	7	3	Sim	3	2,0	Capina	3	2,0	Pint meio-fio			
420040	Água Doce/SC	Não				11	6	5	Não									
430005	Água Santa/RS	Não				8	8	0	Não									
420055	Águas Frias/SC	Não				10	4	6	Não									
420060	Águas Mornas/SC	Não				10	8	2	Não									
430010	Agudo/RS	Não				18	14	4	Não									
430020	Ajuricaba/RS	Não				12	8	4	Não									
430040	Alegrete/RS	Não				83	83	0	Sim	5	12,0	Capina	5	12,0	Varrição			
430045	Alegria/RS	Não				13	6	7	Não									
430050	Alpestre/RS	Não				14	8	6	Não									
410045	Altamira do Paraná/PR	Não				19	19	0	Não									
420075	Alto Bela Vista/SC	Não				8	4	4	Não									
412862	Alto Paraíso/PR	Não				20	20	0	Não									
410060	Alto Paraná/PR	Não				33	23	10	Não									
410070	Alto Piquiri/PR	Sim	130.000	Não oner.	COMPRA DE UM CAMINHÃO COMPAC	10	10	0	Não									
410050	Altônia/PR	Não				50	16	34	Não									
410090	Amaporã/PR																	
430064	Ametista do Sul/RS	Não				15	5	10	Não									
410100	Ampére/PR	Não				19	18	1	Não									
410105	Anahy/PR	Não				17	17	0	Não									
410110	Andirá/PR	Não				36	30	6	Sim	15	1,0	Varrição	20	1,0	Limp. lt. vago	20	1,0	Pint meio-fio
430066	André da Rocha/RS	Não				6	3	3	Não									
420110	Anitápolis/SC	Não																
420120	Antônio Carlos/SC	Não				8	8	0										
430080	Antônio Prado/RS	Não				23	16	7	Não									
410140	Apucarana/PR	Não				108	66	42	Sim	15	6,0	Capina						
420127	Arabutã/SC	Não				8	4	4	Não									
430085	Arambaré/RS					16	11	5	Sim	10	3,0	Capina						
410150	Arapongas/PR	Não				190	122	68	Não									
430087	Araricá/RS	Não				37	23	14	Não									
410180	Araucária/PR	Não				170	12	158	Não									
420150	Armazém/SC	Não				17	8	9	Não									
430100	Arroio do Meio/RS	Não							Não									
430107	Arroio do Padre/RS	Não				5	3	2	Não									
430105	Arroio do Sal/RS	Não				29	14	15	Não									
430120	Arroio do Tigre/RS	Não				5	5	0	Não									
430130	Arroio Grande/RS	Não				27	7	20	Não									

TABELA Ge01b - INFORMAÇÕES GERAIS
(continuação)ANO DE
REFERÊNCIA
2010

Município		Recursos federais recebidos para manejo de resíduos sólidos				Qtd. tot. trab. remun. de todo o manejo RSU, segundo agente executor.			Trabalhadores de frentes de trabalho temporárias									
									Exist. frentes	Frente 1			Frente 2			Frente 3		
Código	Nome/UF	Ocor- rência	Valor	Tipo	Aplicação	Total	Público	Privado		Qt. trab.	Duração	Serviço predominan- te	Qt. trab.	Duração	Serviço predominan- te	Qt. trab.	Duração	Serviço predominan- te
			R\$/ano			empreg.	empreg.	empreg.	empreg.		mês		empreg.	mês		empreg.	mês	
Região Sul		Ge025	Ge026	Ge028	Ge029	Ge058	Ge015	Ge016	Ge053	Ge030	Ge031	Ge033	Ge034	Ge035	Ge037	Ge038	Ge040	Ge042
420160	Arroio Trinta/SC	Não				11	8	3	Não									
430140	Arvorezinha/RS	Não				13	13	0	Não									
420170	Ascurra/SC	Não				10	10	0	Sim	2	1,0	Capina						
410190	Assai/PR	Não				22	10	12	Não									
410210	Astorga/PR	Não				43	32	11	Não									
410220	Atalaia/PR																	
430155	Áurea/RS	Não				10	7	3	Não									
420190	Aurora/SC	Não				12	4	8	Não									
430160	Bagé/RS																	
420200	Balneário Camboriú/SC	Não				414	130	284	Sim	38	3,0	Coleta RDO	41	3,0	Varrição	9	3,0	Capina
420207	Balneário Gaivota/SC	Não				29	19	10	Sim	4	5,0	Varrição	3	5,0	Capina	3	5,0	Limp boc lobo
430163	Balneário Pinhal/RS	Não				40	28	12	Sim	50	12,0	Capina	30	4,0	Outros	0	0,0	
420208	Bandeirante/SC	Não				5	1	4	Não									
430175	Barão do Triunfo/RS	Não				3	0	3	Não									
410250	Barbosa Ferraz/PR	Sim	200.000	Não oner.	CAMINHÃO COLETOR COMPACTADOR	33	33	0	Sim	20	1,0	Outros	20	1,0	Outros	20	1,0	Outros
430185	Barra do Guarita/RS	Não				3	0	3	Não									
410270	Barra do Jacaré/PR																	
430187	Barra do Quaraí/RS	Não				15	15	0	Não									
430192	Barra do Rio Azul/RS	Não				5			Não									
410260	Barracão/PR	Não				8	5	3	Não									
410275	Bela Vista da Caroba/PR	Não				0	0	0	Não									
410280	Bela Vista do Paraíso/PR	Sim	165.000	Não oner.	Aquisição de Caminhão Coletor de Resud	24	24	0	Não									
420213	Bela Vista do Toldo/SC	Não				10	6	4	Não									
420220	Benedito Novo/SC	Não				8	8	0	Não									
430210	Bento Gonçalves/RS	Não				168	24	144	Não									
420230	Biguaçu/SC	Não				149	10	139	Não									
410290	Bituruna/PR	Não				30	30	0	Não									
420240	Blumenau/SC	Não				240	20	220	Não									
410302	Boa Esperança do Iguaçu/PR	Não				5	1	4	Não									
410304	Boa Ventura de São Roque/PR	Não				6	4	2	Não									
430220	Boa Vista do Buricá/RS	Não				13												
430222	Boa Vista do Cadeado/RS	Não				6	2	4	Não									
410310	Bocaiúva do Sul/PR	Não				10	3	7	Não									
420257	Bom Jesus do Oeste/SC	Não				6	2	4	Não									
410315	Bom Jesus do Sul/PR	Não				7	4	3	Sim	2	2,0	Varrição	0	0,0		0	0,0	
430235	Bom Princípio/RS	Não				9	9	0	Não									
420260	Bom Retiro/SC	Não				10	4	6	Não									
420245	Bombinhas/SC	Não				19	10	9	Sim	40	3,0	Outros						
410330	Borrazópolis/PR	Não				31	31	0	Não									

TABELA Ge01b - INFORMAÇÕES GERAIS
(continuação)ANO DE
REFERÊNCIA
2010

Município		Recursos federais recebidos para manejo de resíduos sólidos				Qtd. tot. trab. remun. de todo o manejo RSU, segundo agente executor.			Trabalhadores de frentes de trabalho temporárias									
Código	Nome/UF	Ocor- rência	Valor	Tipo	Aplicação	Total	Público	Privado	Exist. frentes	Frente 1			Frente 2			Frente 3		
			R\$/ano			empreg.	empreg.	empreg.		Qt. trab.	Duração	Serviço predominan- te	Qt. trab.	Duração	Serviço predominan- te	Qt. trab.	Duração	Serviço predominan- te
		Ge025	Ge026	Ge028	Ge029	Ge058	Ge015	Ge016	Ge053	Ge030	Ge031	Ge033	Ge034	Ge035	Ge037	Ge038	Ge040	Ge042
Região Sul																		
430250	Bossoroca/RS	Não					13		Sim	4	1,0	Varrição	4	1,0	Capina	4		
430258	Bozano/RS	Não																
420280	Braço do Norte/SC	Não				43	0	43	Não									
420285	Braço do Trombudo/SC	Não				12	7	5	Não									
410335	Braganey/PR	Não				17	17	0	Não									
410337	Brasilândia do Sul/PR	Não				8	8	0	Sim	24	1,0	Varrição	24	1,0	Varrição	24	1,0	Varrição
420287	Brunópolis/SC	Não				5	5	0	Sim	1		Capina						
420290	Brusque/SC	Não				286	112	174	Não									
430270	Butiá/RS	Não				36			Não									
420300	Caçador/SC	Não				49	0	49	Não									
430280	Caçapava do Sul/RS	Não				29	20	9	Não									
430290	Cacequi/RS	Não				24	8	16	Não									
430300	Cachoeira do Sul/RS					49	0	49	Sim	3	6,0		0	0,0		0	0,0	
430310	Cachoeirinha/RS	Não				191	11	180	Não									
410345	Cafelândia/PR	Não				54	34	20	Não									
430340	Caíçara/RS	Não				7												
430355	Camargo/RS	Não				3	3	0	Não									
430360	Cambará do Sul/RS	Não				19	0	19	Não									
410370	Cambé/PR	Não				184	170	14	Não									
430370	Campina das Missões/RS	Não				8	4	4	Não									
410400	Campina Grande do Sul/PR	Não				24	19	5	Não									
430380	Campinas do Sul/RS	Não				12	12	0	Não									
420330	Campo Alegre/SC	Não				10	7	3	Não									
430390	Campo Bom/RS	Não				120	80	40	Não									
410405	Campo Bonito/PR	Não				7	5	2	Sim	50	12,0	Varrição						
410410	Campo do Tenente/PR	Não				13	4	9	Não									
410420	Campo Largo/PR	Não				88	7	81	Não									
410425	Campo Magro/PR	Não							Não									
410430	Campo Mourão/PR	Não				126	0	126	Sim	10	1,0							
430410	Campos Borges/RS	Não				11	5	6	Não									
420360	Campos Novos/SC	Não				61	26	35	Não									
430420	Candelária/RS	Não				18	3	15	Não									
430430	Cândido Godói/RS	Não				10	6	4	Não									
410442	Candói/PR	Não				14	14	0	Não									
430440	Canela/RS	Não				99	42	57	Não									
430450	Canguçu/RS	Não				29	29	0	Não									
430460	Canoas/RS	Não				335	39	296	Não									
420380	Canoinhas/SC	Sim	198.000	Oneroso	Construção de Barracão de Reciclagem e	32	0	32	Não									
410450	Capanema/PR	Sim	200.000	Não oner.	CAMINHÃO COLETOR COMPACTADOR	15			Sim	40	1,0	Varrição						

TABELA Ge01b - INFORMAÇÕES GERAIS
(continuação)ANO DE
REFERÊNCIA
2010

Município		Recursos federais recebidos para manejo de resíduos sólidos				Qtd. tot. trab. remun. de todo o manejo RSU, segundo agente executor.			Trabalhadores de frentes de trabalho temporárias									
									Exist. frentes	Frente 1			Frente 2			Frente 3		
Código	Nome/UF	Ocor- rência	Valor	Tipo	Aplicação	Total	Público	Privado		Qt. trab.	Duração	Serviço predominan- te	Qt. trab.	Duração	Serviço predominan- te	Qt. trab.	Duração	Serviço predominan- te
			R\$/ano			empreg.	empreg.	empreg.	empreg.		mês		empreg.	mês		empreg.	mês	
Região Sul		Ge025	Ge026	Ge028	Ge029	Ge058	Ge015	Ge016	Ge053	Ge030	Ge031	Ge033	Ge034	Ge035	Ge037	Ge038	Ge040	Ge042
430465	Capão do Cipó/RS	Não				2	0	2	Não									
430466	Capão do Leão/RS	Não				22	22	0	Sim	13	4,0	Capina						
420390	Capinzal/SC	Não				23	6	17	Não									
410460	Capitão Leônidas Marques/PR	Não				14	14	0	Não									
430469	Capitão/RS	Não				3	3	0	Não									
420395	Capivari de Baixo/SC	Não				20	16	4	Não									
430471	Caraá/RS	Não				9	9	0	Sim	6	6,0	Outros						
410465	Carambei/PR	Não				45	18	27	Sim	8	1,0	Capina	8	1,0	Capina			
430470	Carazinho/RS	Não				109	29	80	Não									
430480	Carlos Barbosa/RS	Não				53	5	48	Não									
430490	Casca/RS	Não				14	7	7	Não									
410480	Cascavel/PR	Não				429	41	388	Não									
430495	Caseiros/RS	Não				8	4	4	Não									
410490	Castro/PR	Não				89	30	59	Não									
430500	Catuípe/RS	Não				14	10	4	Não									
420410	Caxambu do Sul/SC	Não				9	5	4	Não									
430510	Caxias do Sul/RS	Não				717			Não									
430511	Centenário/RS	Não							Não									
430512	Cerrito/RS	Não							Não									
430513	Cerro Branco/RS	Não							Não									
430517	Cerro Grande do Sul/RS	Não							Não									
410530	Céu Azul/PR	Não				41	14	27	Não									
420419	Chapadão do Lageado/SC	Não				5	5	0	Não									
430535	Charqueadas/RS	Não																
430537	Charrua/RS	Não				8	3	5	Não									
410540	Chopinzinho/PR	Não				17	11	6	Não									
430543	Chuí/RS	Não				25	25	0	Não									
430544	Chuívisca/RS	Não				3	2	1	Não									
410550	Cianorte/PR	Não				140	19	121	Não									
410560	Cidade Gaúcha/PR	Não																
430550	Ciriaco/RS	Não				13	13	0	Não									
420425	Cocal do Sul/SC	Não				16	16	0	Não									
430558	Colinas/RS	Não				13	12	1	Não									
410580	Colombo/PR								Não									
420430	Concórdia/SC	Não				69	19	50	Não									
430570	Condor/RS								Não									
410610	Conselheiro Mairinck/PR	Não				15	15	0	Não									
430583	Coqueiro Baixo/RS	Não				4	3	1	Não									
430585	Coqueiros do Sul/RS	Não																

TABELA Ge01b - INFORMAÇÕES GERAIS
(continuação)ANO DE
REFERÊNCIA
2010

Município		Recursos federais recebidos para manejo de resíduos sólidos				Qtd. tot. trab. remun. de todo o manejo RSU, segundo agente executor.			Trabalhadores de frentes de trabalho temporárias									
									Exist. frentes	Frente 1			Frente 2			Frente 3		
Código	Nome/UF	Ocor- rência	Valor R\$/ano	Tipo	Aplicação	Total empreg.	Público empreg.	Privado empreg.			Qt. trab.	Duração	Serviço predominan- te	Qt. trab.	Duração	Serviço predominan- te	Qt. trab.	Duração
									empreg.		mês	empreg.		mês	empreg.		mês	
Região Sul		Ge025	Ge026	Ge028	Ge029	Ge058	Ge015	Ge016	Ge053	Ge030	Ge031	Ge033	Ge034	Ge035	Ge037	Ge038	Ge040	Ge042
410630	Corbélia/PR	Não				30	30	0	Não									
430590	Coronel Bicaco/RS	Não				12	7	5	Não									
420440	Coronel Freitas/SC	Não				0			Não									
420445	Coronel Martins/SC	Não				3	0	3	Não									
410650	Coronel Vivida/PR	Não				42	7	35	Não									
420450	Corupá/SC	Não				11	11	0	Não									
420460	Criciúma/SC	Não				94			Não									
430600	Crissiumal/RS	Não				27	25	2	Sim	10	6,0	Varrição						
430605	Cristal/RS	Não				12	8	4	Não									
430610	Cruz Alta/RS	Não				45	0	45	Não									
430613	Cruzaltense/RS	Não				7	7	0	Não									
410660	Cruzeiro do Oeste/PR	Não				23	23	0	Não									
430620	Cruzeiro do Sul/RS	Não				3			Sim									
410690	Curitiba/PR	Não				2.775	124	2.651	Não									
420480	Curitibanos/SC	Não				68	59	9	Não									
430630	David Canabarro/RS	Sim	216.000	Não oner.	Aquisição de 01 caminhão caçamba, 01 p													
430632	Derrubadas/RS	Não				6			Não									
430635	Dezesseis de Novembro/RS	Não																
410710	Diamante do Norte/PR	Sim	158.199	Não oner.	Equipamentos processamentos de residuo	20	14	6	Não									
420500	Dionísio Cerqueira/SC	Não				15	0	15	Não									
430642	Dois Irmãos das Missões/RS	Não					4		Não									
430640	Dois Irmãos/RS	Sim	200			24	10	14	Sim	7	9,0	Capina	0	0,0	Varrição	0	0,0	Coleta RDO
410720	Dois Vizinhos/PR	Não				83	3	80	Não									
430650	Dom Feliciano/RS	Não				8	4	4	Não									
430660	Dom Pedrito/RS	Não				45	0	45	Não									
420510	Dona Emma/SC	Não				10	6	4	Não									
430670	Dona Francisca/RS	Não				0	0	0	Não									
430673	Doutor Mauricio Cardoso/RS	Não				8	5	3	Não									
420515	Doutor Pedrinho/SC	Não				10	10	0	Não									
430675	Doutor Ricardo/RS	Não				6	3	3	Não									
430690	Encruzilhada do Sul/RS	Não				19	19	0	Sim	8	6,0	Capina						
410740	Enéas Marques/PR	Não				13	7	6	Não									
410750	Engenheiro Beltrão/PR	Não				22	22	0	Não									
410753	Entre Rios do Oeste/PR	Não				36	16	20	Não									
430697	Erebango/RS	Não				14	13	1	Não									
430700	Erechim/RS	Não				138	27	111	Não									
420519	Ermo/SC	Não				3	3	0	Não									
430705	Ernestina/RS	Não				12	7	5	Não									
430720	Erval Grande/RS	Não				16	1	15	Não									

TABELA Ge01b - INFORMAÇÕES GERAIS
(continuação)ANO DE
REFERÊNCIA
2010

Município		Recursos federais recebidos para manejo de resíduos sólidos				Qtd. tot. trab. remun. de todo o manejo RSU, segundo agente executor.			Trabalhadores de frentes de trabalho temporárias									
Código	Nome/UF	Ocor- rência	Valor	Tipo	Aplicação	Total	Público	Privado	Exist. frentes	Frente 1			Frente 2			Frente 3		
			R\$/ano			empreg.	empreg.	empreg.		Qt. trab.	Duração	Serviço predominan- te	Qt. trab.	Duração	Serviço predominan- te	Qt. trab.	Duração	Serviço predominan- te
Região Sul		Ge025	Ge026	Ge028	Ge029	Ge058	Ge015	Ge016	Ge053	Ge030	Ge031	Ge033	Ge034	Ge035	Ge037	Ge038	Ge040	Ge042
420520	Erval Velho/SC	Não				21	10	11	Não									
430740	Esmeralda/RS	Não				13	13	0	Não									
430745	Esperança do Sul/RS	Não				4	4	0	Não									
410754	Espigão Alto do Iguaçu/PR	Não					18		Não									
430755	Estação/RS	Não							Sim									
430760	Estância Velha/RS	Não				52	11	41	Não									
430770	Esteio/RS	Não							Sim	12	4,0	Outros						
430781	Estrela Velha/RS	Não				8	2	6	Não									
430780	Estrela/RS	Não				63	48	15	Não									
430786	Fagundes Varela/RS	Não				6												
410755	Farol/PR	Não				13	13	0	Sim	120	1,0	Capina	0	0,0		0	0,0	
430790	Farroupilha/RS	Não				67	1	66	Não									
430800	Faxinal do Soturno/RS	Não				19			Não									
430805	Faxinalzinho/RS	Não				10	6	4										
410765	Fazenda Rio Grande/PR	Não																
430807	Fazenda Vilanova/RS	Não							Não									
430810	Feliz/RS	Não				22	13	9	Não									
410770	Fênix/PR	Não				23	22	1	Não									
410785	Flor da Serra do Sul/PR	Não				7			Não									
420535	Flor do Sertão/SC	Não				4	0	4	Não									
430820	Flores da Cunha/RS	Não				41	19	22	Não									
410790	Floresta/PR	Não				9	9	0	Não									
420540	Florianópolis/SC	Não				1.057	1.043	14	Sim	64	3,0		156	3,0	Varrição	7	3,0	Outros
410810	Flórida/PR	Não				9	9	0	Não									
430840	Formigueiro/RS	Não				11	5	6	Não									
410820	Formosa do Oeste/PR	Não				13	13	0	Sim									
420543	Formosa do Sul/SC	Não				5	0	5										
420545	Forquilha/SC	Sim	682.447	Não oner.	Obras Centro de Triagem de R.S. e equipam	18	12	6	Não									
410830	Foz do Iguaçu/PR	Não				288	16	272										
420550	Fraiburgo/SC	Não				28	8	20	Não									
410840	Francisco Beltrão/PR	Sim	839.125	Não oner.	barracão e equipametos para Ascapapel	57	57	0	Não									
430850	Frederico Westphalen/RS	Não				99	35	64	Não									
420560	Galvão/SC	Não				12	9	3	Não									
430860	Garibaldi/RS	Não				59	26	33	Sim	8	1,0	Limp. lt. vago	0	0,0		0	0,0	
420570	Garopaba/SC	Não				33	21	12	Sim	21	6,0	Capina	0					
430865	Garruchos/RS																	
420580	Garuva/SC	Não				6	6	0										
420590	Gaspar/SC	Não				90	35	55	Não									
430880	General Câmara/RS	Não				14	14	0	Não									

TABELA Ge01b - INFORMAÇÕES GERAIS
(continuação)ANO DE
REFERÊNCIA
2010

Município		Recursos federais recebidos para manejo de resíduos sólidos				Qtd. tot. trab. remun. de todo o manejo RSU, segundo agente executor.			Trabalhadores de frentes de trabalho temporárias									
									Exist. frentes	Frente 1			Frente 2			Frente 3		
Código	Nome/UF	Ocor- rência	Valor R\$/ano	Tipo	Aplicação	Total empreg.	Público empreg.	Privado empreg.			Qt. trab.	Duração	Serviço predominan- te	Qt. trab.	Duração	Serviço predominan- te	Qt. trab.	Duração
									empreg.		mês	empreg.		mês	empreg.		mês	
		Ge025	Ge026	Ge028	Ge029	Ge058	Ge015	Ge016	Ge053	Ge030	Ge031	Ge033	Ge034	Ge035	Ge037	Ge038	Ge040	Ge042
Região Sul																		
430905	Glorinha/RS	Não				10	2	8	Sim	4	12,0	Capina	2	12,0	Limp boc lobo	3	12,0	Pint meio-fio
420600	Governador Celso Ramos/SC	Não				20	20	0	Sim	10	3,0	Coleta RDO						
430910	Gramado/RS	Não				145	76	69	Sim	27	12,0	Outros						
430920	Gravataí/RS	Não				265	44	221	Não									
430925	Guabiju/RS	Não				7	7	0	Não									
430930	Guaíba/RS																	
410880	Guaira/PR	Não				42	31	11	Não									
410890	Guairaça/PR	Não				10	10	0	Não									
410910	Guaporema/PR	Não				17	16	1	Não									
430950	Guarani das Missões/RS	Não				16	15	1	Não									
410940	Guarapuava/PR	Sim	216.621	Oneroso	projeto e exec. do aterro sanit. iniciado em	378	378	0	Não									
430955	Harmonia/RS																	
420670	Herval d'Oeste/SC	Não				37	25	12	Sim	12	12,0	Capina						
410970	Ibaiti/PR	Sim	192.000	Não oner.	Aquisição caminhão coletor	30	30	0	Não									
430980	Ibiaçá/RS	Não				9	4	5	Sim	8	1,0	Varrição	8	1,0	Capina			
420675	Ibiam/SC	Não				8	3	5	Não									
420680	Ibicaré/SC	Não				4			Não									
410980	Ibiporã/PR	Não				78	4	74	Não									
430990	Ibiraiaras/RS	Não							Não									
420690	Ibirama/SC	Não				8	0	8	Não									
431000	Ibirubá/RS	Não				32	21	11	Não									
420700	Içara/SC	Sim	100.000	Não oner.	na construção de um galpão para triagem													
410990	Icaraima/PR	Não				12	12	0	Não									
431010	Igrejinha/RS	Não				87	15	72	Não									
411000	Iguaraçu/PR	Não																
411005	Iguatu/PR	Não				11	11	0	Não									
431020	Ijuí/RS	Não				55	6	49	Não									
431030	Ilópolis/RS	Não					11		Sim	2	6,0	Pint meio-fio						
420720	Imarui/SC	Não				18	12	6	Não									
411010	Imbituva/PR	Não				22	22	0	Não									
420740	Imbuia/SC	Não				15	7	8	Não									
431036	Imigrante/RS	Não				12	9	3	Não									
411020	Inácio Martins/PR	Não				7	7	0	Não									
420750	Indaial/SC	Não				26	17	9	Não									
411040	Indianópolis/PR	Não				21	21	0	Não									
420757	Iomerê/SC	Não				5	5	0	Não									
420760	Ipira/SC	Não																
431046	Ipiranga do Sul/RS	Não				6	3	3	Não									
411060	Iporã/PR	Sim	99.000	Não oner.	Máquina e equipamentos para coleta celeti	19	19	0	Sim	16	4,0	Varrição	15	4,0	Varrição	15	4,0	Varrição

TABELA Ge01b - INFORMAÇÕES GERAIS
(continuação)ANO DE
REFERÊNCIA
2010

Município		Recursos federais recebidos para manejo de resíduos sólidos				Qtd. tot. trab. remun. de todo o manejo RSU, segundo agente executor.			Trabalhadores de frentes de trabalho temporárias										
									Exist. frentes	Frente 1			Frente 2			Frente 3			
Código	Nome/UF	Ocor- rência	Valor	Tipo	Aplicação	Total	Público	Privado		Qt. trab.	Duração	Serviço predominan- te	Qt. trab.	Duração	Serviço predominan- te	Qt. trab.	Duração	Serviço predominan- te	
			R\$/ano			empreg.	empreg.	empreg.	empreg.	mês	empreg.		mês	empreg.		mês			
		Ge025	Ge026	Ge028		Ge029	Ge058	Ge015	Ge016	Ge053	Ge030	Ge031	Ge033	Ge034	Ge035	Ge037	Ge038	Ge040	Ge042
Região Sul																			
420770 Ipumirim/SC		Não					7	0	7	Não									
411065 Iracema do Oeste/PR		Não					11	11	0	Não									
420780 Irani/SC		Não					25	5	20	Não									
411070 Irati/PR		Não					38	38	0	Não									
411080 Iretama/PR		Não					30	30	0										
420790 Irineópolis/SC		Não					10	10	0	Não									
420800 Itá/SC		Não					31	0	31	Não									
431053 Itaara/RS		Não					11	11	0	Não									
411090 Itaguajé/PR		Não					11	11	0	Sim									
420810 Itaiópolis/SC		Não					10	6	4	Não									
420820 Itajaí/SC		Não					340	0	340										
411110 Itambé/PR		Não					17	17	0	Não									
420830 Itapema/SC		Não					90	12	78	Não									
420840 Itapiranga/SC		Não					17	9	8	Sim	4	1,0	Outros	3	1,0	Pint meio-fio	2	1,0	Outros
420850 Ituporanga/SC		Não					28			Não									
431075 Ivorá/RS		Não					8	8	0	Não									
431085 Jaboticaba/RS		Não					5	5	0	Não									
411190 Jaguapitã/PR		Não					19	19	0	Não									
431110 Jaguarí/RS		Não					22	14	8	Sim	4	4,0	Capina	0	0,0		0	0,0	
411200 Jaguaríaíva/PR		Não					33			Sim	5	9,0	Varrição						
411240 Japurá/PR		Não					14	14	0	Não									
420890 Jaraguá do Sul/SC		Não					161	16	145	Não									
411250 Jardim Alegre/PR							15	15	0	Não									
411260 Jardim Olinda/PR		Não						3		Não									
411270 Jataizinho/PR		Não					23	21	2	Não									
411275 Jesuítas/PR		Sim	100.000	Não oner.	Aquisição de um caminhão coletor		13	13	0	Não									
411280 Joaquim Távora/PR		Não					23	21	2	Não									
420910 Joinville/SC		Sim	2.624.896	Oneroso	Obras de ampliação do aterro sanitário mu		437	0	437	Não									
420915 José Boiteux/SC		Não								Não									
411295 Juranda/PR		Não					23	15	8	Sim	6	4,0		6	4,0		6	4,0	
411300 Jussara/PR		Não					18	18	0										
420920 Lacerdópolis/SC		Não					9			Não									
431123 Lagoa Bonita do Sul/RS		Não					5	4	1	Não									
431127 Lagoa dos Três Cantos/RS							7	4	3										
431125 Lagoão/RS		Não					6	6	0	Não									
420940 Laguna/SC		Não								Sim	102	12,0	Varrição						
420945 Lajeado Grande/SC		Não					4	0	4	Não									
431140 Lajeado/RS										Não									
411320 Lapa/PR		Não					45	14	31	Não									

TABELA Ge01b - INFORMAÇÕES GERAIS
(continuação)ANO DE
REFERÊNCIA
2010

Município		Recursos federais recebidos para manejo de resíduos sólidos				Qtd. tot. trab. remun. de todo o manejo RSU, segundo agente executor.			Trabalhadores de frentes de trabalho temporárias									
									Exist. frentes	Frente 1			Frente 2			Frente 3		
Código	Nome/UF	Ocor- rência	Valor	Tipo	Aplicação	Total	Público	Privado		Qt. trab.	Duração	Serviço predominan- te	Qt. trab.	Duração	Serviço predominan- te	Qt. trab.	Duração	Serviço predominan- te
			R\$/ano			empreg.	empreg.	empreg.	empreg.		mês		empreg.	mês		empreg.	mês	
Região Sul		Ge025	Ge026	Ge028	Ge029	Ge058	Ge015	Ge016	Ge053	Ge030	Ge031	Ge033	Ge034	Ge035	Ge037	Ge038	Ge040	Ge042
420950	Laurentino/SC	Não				8	4	4	Não									
420960	Lauro Muller/SC	Não				20			Sim	7	8,0							
431150	Lavras do Sul/RS	Não				10	10	0	Não									
411340	Leópolis/PR	Não				8			Não									
411345	Lindoeste/PR	Não				13	0	13	Não									
420985	Lindóia do Sul/SC	Não				14	4	10	Não									
431164	Linha Nova/RS	Não				5	2	3	Não									
411350	Loanda/PR	Não				17	17	0	Não									
411360	Lobato/PR	Não				15	14	1	Não									
411370	Londrina/PR	Não				465			Não									
420990	Lontras/SC	Não				15	15	0	Sim	5	12,0	Coleta RDO	0	0,0		0	0,0	
411375	Lunardelli/PR	Não				15	15	0	Não									
411380	Lupionópolis/PR	Não				17	17	0	Não									
421003	Luzerna/SC	Não							Não									
431171	Maçambará/RS								Não									
431170	Machadinho/RS					6	6	0	Não									
421010	Mafra/SC	Não				52	19	33	Não									
411390	Mallet/PR	Não				22	22	0	Não									
411400	Mamborê/PR	Não				19	19	0	Sim	336	0,0	Varrição	0	0,0		0	0,0	
411435	Manfrinópolis/PR	Não				8			Não									
411440	Mangueirinha/PR	Não				19			Não									
411450	Manoel Ribas/PR	Não				38	18	20	Não									
431177	Maquiné/RS	Não				8	5	3										
421040	Maracajá/SC	Não				24	12	12	Sim	1	6,0		2	6,0				
431180	Marau/RS	Não				50	0	50	Não									
411460	Marechal Cândido Rondon/PR	Não				76	7	69	Sim	20	0,0		0	0,0		0	0,0	
421055	Marema/SC	Não				8	5	3	Não									
431200	Mariano Moro/RS	Não				14	10	4	Não									
411490	Marilândia do Sul/PR	Não				9	9	0	Não									
411500	Marilena/PR	Não				13	12	1	Não									
411510	Mariluz/PR	Não				23	18	5	Não									
411520	Maringá/PR	Não				368	368	0	Não									
411535	Maripá/PR	Não				18	7	11										
411545	Marquinho/PR					3	3	0	Não									
431210	Mata/RS	Não				10			Não									
431215	Mato Leitão/RS	Não				14	4	10	Não									
431217	Mato Queimado/RS	Não				2	2	0	Não									
421070	Matos Costa/SC	Não				10	10	0	Não									
431220	Maximiliano de Almeida/RS	Não				8	8	0	Não									

TABELA Ge01b - INFORMAÇÕES GERAIS
(continuação)ANO DE
REFERÊNCIA
2010

Município		Recursos federais recebidos para manejo de resíduos sólidos				Qtd. tot. trab. remun. de todo o manejo RSU, segundo agente executor.			Trabalhadores de frentes de trabalho temporárias										
									Exist. frentes	Frente 1			Frente 2			Frente 3			
Código	Nome/UF	Ocor- rência	Valor	Tipo	Aplicação	Total	Público	Privado		Ge053	Qt. trab.	Duração	Serviço predominan- te	Qt. trab.	Duração	Serviço predominan- te	Qt. trab.	Duração	Serviço predominan- te
			R\$/ano			empreg.	empreg.	empreg.	Ge030		Ge031	Ge033		Ge034	Ge035		Ge037	Ge038	
Região Sul		Ge025	Ge026	Ge028		Ge029	Ge058	Ge015	Ge016	Ge053	Ge030	Ge031	Ge033	Ge034	Ge035	Ge037	Ge038	Ge040	Ge042
411580	Medianeira/PR	Não					46	10	36	Não									
411585	Mercedes/PR	Não								Não									
431225	Minas do Leão/RS	Não					12	0	12	Não									
411590	Mirador/PR	Não					10	10	0	Não									
411600	Miraselva/PR	Não																	
421085	Mirim Doce/SC	Não					12	4	8	Não									
421090	Modelo/SC	Não					15	10	5	Não									
431235	Montauri/RS	Não								Não									
431238	Monte Belo do Sul/RS	Não					10	7	3	Não									
421110	Monte Castelo/SC	Não					18	10	8	Não									
431240	Montenegro/RS	Não								Não									
411620	Morretes/PR	Não					41	28	13	Não									
431245	Morro Redondo/RS	Não								Não									
431247	Morro Reuter/RS	Não					14	12	2	Não									
431250	Mostardas/RS	Não					31	25	6	Sim	6	6,0	Capina	6	4,0	Capina			
431260	Muçum/RS	Não					19	9	10	Não									
431261	Muitos Capões/RS	Não								Não									
431262	Muliterno/RS	Não					5	5	0	Não									
411630	Munhoz de Melo/PR	Não																	
431265	Não-Me-Toque/RS	Não					14	3	11	Não									
421130	Navegantes/SC	Não					258	161	97	Não									
431267	Nicolau Vergueiro/RS	Não					3	0	3	Não									
431275	Nova Alvorada/RS	Não					10	10	0	Não									
411670	Nova Aurora/PR	Não					41	41	0	Não									
431290	Nova Bassano/RS	Não					14	4	10	Não									
431301	Nova Candelária/RS	Não					4	4	0	Não									
411695	Nova Esperança do Sudoeste/PR	Não					11	6	5	Não									
431303	Nova Esperança do Sul/RS	Não					10	9	1	Não									
411690	Nova Esperança/PR	Não					21	21	0	Não									
411700	Nova Fátima/PR	Não					11			Não									
431306	Nova Hartz/RS	Sim	900.000	Oneroso	Aquisição de Frota para Manejo de Residu		16	16	0	Não									
411705	Nova Laranjeiras/PR	Não					5			Não									
411710	Nova Londrina/PR	Não					16	16	0	Sim	3	3,0	Limp boc lobo	3	3,0	Capina	2	3,0	Outros
411720	Nova Olímpia/PR	Não					22	22	0	Não									
431310	Nova Palma/RS	Não					17	8	9	Não									
431333	Nova Ramada/RS	Não					6	2	4	Não									
431335	Nova Roma do Sul/RS	Não					9	5	4	Não									
411721	Nova Santa Bárbara/PR	Não					18	18	0	Não									
431337	Nova Santa Rita/RS	Não					27	0	27	Não									

TABELA Ge01b - INFORMAÇÕES GERAIS
(continuação)ANO DE
REFERÊNCIA
2010

Município		Recursos federais recebidos para manejo de resíduos sólidos				Qtd. tot. trab. remun. de todo o manejo RSU, segundo agente executor.			Trabalhadores de frentes de trabalho temporárias									
									Exist. frentes	Frente 1			Frente 2			Frente 3		
Código	Nome/UF	Ocor- rência	Valor R\$/ano	Tipo	Aplicação	Total empreg.	Público empreg.	Privado empreg.			Qt. trab.	Duração	Serviço predominan- te	Qt. trab.	Duração	Serviço predominan- te	Qt. trab.	Duração
									empreg.		mês	empreg.		mês	empreg.		mês	
Região Sul		Ge025	Ge026	Ge028	Ge029	Ge058	Ge015	Ge016	Ge053	Ge030	Ge031	Ge033	Ge034	Ge035	Ge037	Ge038	Ge040	Ge042
411722	Nova Santa Rosa/PR	Não				17	9	8	Não									
411727	Nova Tebas/PR	Sim	180.000	Não oner.	Construção do Aterro Sanitário	12	12	0	Não									
421150	Nova Trento/SC	Não				8	8	0	Não									
431340	Novo Hamburgo/RS	Não				177	8	169	Não									
421165	Novo Horizonte/SC	Não				4			Não									
411729	Novo Itacolomi/PR	Não				12	12	0	Não									
431344	Novo Tiradentes/RS	Não				8	5	3	Não									
421170	Orleans/SC	Não				27	27	0	Não									
411730	Ortigueira/PR	Não							Não									
431350	Osório/RS	Não																
411740	Ourizona/PR	Sim	100.000	Não oner.	implantação do aterro sanitário	17	17	0	Não									
421187	Paial/SC	Não				2	0	2	Não									
431360	Paim Filho/RS	Não				7	7	0	Não									
421200	Palma Sola/SC	Não				25	17	8	Sim	7	11,0	Varrição	4	6,0	Capina	3	6,0	Pint meio-fio
411760	Palmas/PR					48	17	31	Não									
431370	Palmeira das Missões/RS	Não				29	17	12	Não									
421210	Palmitos/SC	Não				39	0	39	Não									
431390	Panambi/RS	Não							Sim	10	6,0							
431395	Pantano Grande/RS	Não				10	6	4	Não									
421220	Papanduva/SC	Não																
411800	Paraíso do Norte/PR	Não				27			Sim	5	3,0	Limp boc lobo				7	4,0	Limp. lt. vago
431402	Paraíso do Sul/RS	Não				7	4	3	Não									
411820	Paranaguá/PR	Não				208	175	33	Não									
411830	Paranapoema/PR	Não				3	3	0	Não									
411840	Paranavaí/PR	Não				111	21	90	Não									
431403	Pareci Novo/RS	Não				9	5	4	Não									
431405	Parobé/RS	Não				86	32	54										
411850	Pato Branco/PR	Não				57	57	0	Sim	5	2,0	Capina						
411860	Paula Freitas/PR	Não				5	5	0	Não									
431413	Paulo Bento/RS	Não				3	1	2	Não									
411870	Paulo Frontin/PR	Não				6	6	0	Não									
431415	Paverama/RS	Não				10	7	3	Não									
411880	Peabiru/PR																	
431417	Pedras Altas/RS	Não				11	11	0	Não									
431420	Pedro Osório/RS	Não				24	24	0	Não									
431430	Pejuçara/RS	Não				5	5	0	Não									
431440	Pelotas/RS	Não				458	20	438	Não									
421260	Peritiba/SC	Não				9	9	0	Não									
411885	Perobal/PR	Sim	160	Não oner.	COMPARA DE UM CAMINHÃO E UM CO	16	16	0	Não									

TABELA Ge01b - INFORMAÇÕES GERAIS
(continuação)ANO DE
REFERÊNCIA
2010

Município		Recursos federais recebidos para manejo de resíduos sólidos				Qtd. tot. trab. remun. de todo o manejo RSU, segundo agente executor.			Trabalhadores de frentes de trabalho temporárias									
									Exist. frentes	Frente 1			Frente 2			Frente 3		
Código	Nome/UF	Ocor- rência	Valor	Tipo	Aplicação	Total	Público	Privado		Qt. trab.	Duração	Serviço predominan- te	Qt. trab.	Duração	Serviço predominan- te	Qt. trab.	Duração	Serviço predominan- te
			R\$/ano			empreg.	empreg.	empreg.	empreg.	mês	empreg.		mês	empreg.		mês		
Região Sul		Ge025	Ge026	Ge028	Ge029	Ge058	Ge015	Ge016	Ge053	Ge030	Ge031	Ge033	Ge034	Ge035	Ge037	Ge038	Ge040	Ge042
421270	Petrolândia/SC					13	12	1	Não									
421280	Piçarras/SC	Não				43	31	12	Sim	31	6,0	Capina						
411910	Piên/PR	Não				8	3	5	Não									
411915	Pinhais/PR	Não				143	0	143	Sim	15	1,0	Pint meio-fio						
431446	Pinhal da Serra/RS	Não				5	5	0	Não									
431445	Pinhal/RS	Não																
411920	Pinhalão/PR	Não				35	27	8	Não									
421290	Pinhalzinho/SC	Não				7	7	0	Não									
411930	Pinhão/PR	Não				30	12	18	Não									
431449	Pinheirinho do Vale/RS	Não				4			Não									
431450	Pinheiro Machado/RS	Não																
421300	Pinheiro Preto/SC	Não				9	6	3	Não									
411940	Pirai do Sul/PR	Não				13	6	7	Não									
431455	Pirapó/RS	Não				7	4	3	Não									
421310	Piratuba/SC	Não							Não									
431475	Poço das Antas/RS	Não				5	2	3	Não									
421320	Pomerode/SC	Não				38	38	0	Não									
411990	Ponta Grossa/PR	Não				154			Não									
431477	Pontão/RS	Não				5	2	3	Não									
421335	Ponte Alta do Norte/SC	Não																
431478	Ponte Preta/RS	Não				7	7	0	Não									
421340	Ponte Serrada/SC	Não				7			Não									
412000	Porecatu/PR	Não				21	21	0	Não									
431480	Portão/RS	Não				29			Não									
431490	Porto Alegre/RS	Não				3.109	1.253	1.856	Não									
412015	Porto Barreiro/PR					4			Não									
431505	Porto Mauá/RS	Não				7	2	5	Não									
412020	Porto Rico/PR	Não				18	18	0	Não									
431510	Porto Xavier/RS	Não				12	12	0	Não									
431513	Pouso Novo/RS	Não				7	4	3	Não									
421370	Pouso Redondo/SC	Não				23	11	12	Não									
421380	Praia Grande/SC	Não				22	10	12	Não									
412035	Pranchita/PR	Não				16	9	7	Não									
421390	Presidente Castello Branco/SC	Não				8	8	0	Não									
421400	Presidente Getúlio/SC	Não				15	11	4	Não									
431514	Presidente Lucena/RS	Não				7	4	3	Não									
412050	Primeiro de Maio/PR	Não				14	14	0	Não									
421415	Princesa/SC	Não				6	0	6	Não									
412065	Quarto Centenário/PR	Não				10	10	0	Não									

TABELA Ge01b - INFORMAÇÕES GERAIS
(continuação)ANO DE
REFERÊNCIA
2010

Município		Recursos federais recebidos para manejo de resíduos sólidos				Qtd. tot. trab. remun. de todo o manejo RSU, segundo agente executor.			Trabalhadores de frentes de trabalho temporárias									
									Exist. frentes	Frente 1			Frente 2			Frente 3		
Código	Nome/UF	Ocor- rência	Valor R\$/ano	Tipo	Aplicação	Total empreg.	Público empreg.	Privado empreg.		Qt. trab.	Duração	Serviço predominan- te	Qt. trab.	Duração	Serviço predominan- te	Qt. trab.	Duração	Serviço predominan- te
									empreg.	mês	empreg.		mês	empreg.		mês		
Região Sul		Ge025	Ge026	Ge028	Ge029	Ge058	Ge015	Ge016	Ge053	Ge030	Ge031	Ge033	Ge034	Ge035	Ge037	Ge038	Ge040	Ge042
412070	Quatiguá/PR	Não				23	20	3	Não									
412085	Quatro Pontes/PR	Não				12	3	9	Não									
412090	Quedas do Iguaçu/PR	Não				27	12	15	Não									
412100	Querência do Norte/PR	Não				14	14	0	Não									
431532	Quevedos/RS	Não				6	6	0	Não									
421420	Quilombo/SC	Não				26			Não									
431535	Quinze de Novembro/RS	Não				10	3	7	Não									
412120	Quitandinha/PR	Não				9	9	0										
412140	Realeza/PR	Não				26	26	0	Sim	6	3,0	Pint meio-fio	6	3,0	Capina	5	3,0	Outros
431545	Relvado/RS	Não				3	3	0	Não									
412175	Reserva do Iguaçu/PR	Sim	200.000	Não oner.	AQUI. DE CAMINHÃO COM BAÚ, PREN	9	9	0	Não									
431550	Restinga Seca/RS	Não				19	15	4	Não									
412180	Ribeirão Claro/PR	Não				40	40	0	Não									
412200	Rio Azul/PR	Sim	42.000	Não oner.	Aquisição de uma capinadeira mecanizad	14	10	4	Não									
421440	Rio das Antas/SC	Não				23	20	3	Não									
421460	Rio do Oeste/SC	Não				15	6	9	Não									
421480	Rio do Sul/SC	Não				76	26	50	Não									
421470	Rio dos Cedros/SC	Não				11	11	0	Não									
421490	Rio Fortuna/SC	Não				4	4	0	Não									
431560	Rio Grande/RS	Não				277	16	261	Não									
421500	Rio Negrinho/SC	Não				44	0	44	Não									
412230	Rio Negro/PR	Não				28	5	23	Sim	10	4,0							
431570	Rio Pardo/RS	Não				40	40	0	Não									
431575	Riozinho/RS	Não				11			Não									
421507	Riqueza/SC	Não				12	6	6	Não									
431590	Rodeio Bonito/RS	Não				10	3	7	Não									
421510	Rodeio/SC	Não				18	18	0	Não									
412240	Rolândia/PR	Não				52	10	42	Não									
431600	Rolante/RS	Não				25	0	25	Sim	8	2,0		0	0,0		0	0,0	
421520	Romelândia/SC	Não				17	9	8	Não									
412250	Roncador/PR	Não				8	8	0	Sim	4	3,0	Limp boc lobo						
431620	Rondinha/RS	Não				16	7	9	Não									
431630	Roque Gonzales/RS	Não				10												
412270	Sabáudia/PR	Sim	125.000	Não oner.	Aterro Sanitario	14	14	0	Não									
431642	Sagrada Família/RS	Não							Não									
431643	Saldanha Marinho/RS	Não							Não									
412280	Salgado Filho/PR	Não				11	6	5	Sim	10	2,0	Outros	0	0,0		0	0,0	
431645	Salto do Jacui/RS	Não				16	6	10	Não									
421540	Salto Veloso/SC	Não				8	8	0	Não									

TABELA Ge01b - INFORMAÇÕES GERAIS
(continuação)ANO DE
REFERÊNCIA
2010

Município		Recursos federais recebidos para manejo de resíduos sólidos				Qtd. tot. trab. remun. de todo o manejo RSU, segundo agente executor.			Trabalhadores de frentes de trabalho temporárias										
									Exist. frentes	Frente 1			Frente 2			Frente 3			
Código	Nome/UF	Ocor- rência	Valor	Tipo	Aplicação	Total	Público	Privado		Qt. trab.	Duração	Serviço predominan- te	Qt. trab.	Duração	Serviço predominan- te	Qt. trab.	Duração	Serviço predominan- te	
			R\$/ano			empreg.	empreg.	empreg.	empreg.	mês	empreg.		mês	empreg.		mês			
		Ge025	Ge026	Ge028		Ge029	Ge058	Ge015	Ge016	Ge053	Ge030	Ge031	Ge033	Ge034	Ge035	Ge037	Ge038	Ge040	Ge042
Região Sul																			
431647	Salvador das Missões/RS	Não					10	5	5	Não									
431650	Salvador do Sul/RS	Não					12	7	5	Não									
431670	Santa Bárbara do Sul/RS	Não					35	20	15	Não									
412320	Santa Cecília do Pavão/PR	Não					3	3	0	Sim									
421550	Santa Cecília/SC	Não					62	37	25	Sim	30	1,0	Capina	0	0,0	Varrição	0	0,0 Limp boc lobo	
412330	Santa Cruz de Monte Castelo/PR	Não					20	20	0	Não									
412340	Santa Fé/PR	Não					26	10	16	Não									
412350	Santa Helena/PR	Não					38	14	24	Não									
421555	Santa Helena/SC	Não					9	2	7	Não									
412370	Santa Isabel do Ivaí/PR	Não					13	12	1	Não									
431690	Santa Maria/RS	Não					129			Não									
412395	Santa Mônica/PR	Não					10	10	0	Não									
421565	Santa Rosa do Sul/SC	Não					11	11	0	Não									
431720	Santa Rosa/RS	Sim	1.030.000	Não oner.	Estudo de concepção RSU-PAC2		205	10	195	Não									
421568	Santa Terezinha do Progresso/SC	Não					0			Sim	2	10,0							
431700	Santana da Boa Vista/RS	Não								Não									
431710	Santana do Livramento/RS	Não					85	49	36	Não									
421569	Santiago do Sul/SC	Não					0			Não									
431740	Santiago/RS	Não					62	27	35	Sim	20	3,0	Capina	0	0,0		0	0,0	
431750	Santo Ângelo/RS	Não					63			Não									
431760	Santo Antônio da Patrulha/RS	Não					35	1	34	Não									
412410	Santo Antônio da Platina/PR																		
431770	Santo Antônio das Missões/RS	Não					17	14	3	Sim	20	3,0	Capina						
431755	Santo Antônio do Palma/RS	Não					4	2	2	Não									
412430	Santo Antônio do Paraíso/PR	Não					9	9	0	Não									
431775	Santo Antônio do Planalto/RS	Não					6	5	1	Não									
431780	Santo Augusto/RS	Não					20	0	20	Não									
431790	Santo Cristo/RS	Não					8	8	0	Não									
412450	Santo Inácio/PR	Não					17	17	0	Não									
421580	São Bento do Sul/SC	Não					134	85	49	Não									
421575	São Bernardino/SC	Não					4	1	3	Não									
421590	São Bonifácio/SC	Não					8	8	0	Não									
431800	São Borja/RS	Não								Sim	20	12,0	Outros						
421600	São Carlos/SC	Não					29	15	14	Não									
421605	São Cristóvão do Sul/SC	Não					16	6	10	Não									
421610	São Domingos/SC	Não					10	5	5	Não									
431820	São Francisco de Paula/RS	Não					20	12	8	Não									
431830	São Gabriel/RS	Não					100	16	84	Não									
421630	São João Batista/SC	Não					40	40	0	Não									

TABELA Ge01b - INFORMAÇÕES GERAIS
(continuação)ANO DE
REFERÊNCIA
2010

Município		Recursos federais recebidos para manejo de resíduos sólidos				Qtd. tot. trab. remun. de todo o manejo RSU, segundo agente executor.			Trabalhadores de frentes de trabalho temporárias									
Código	Nome/UF	Ocor- rência	Valor	Tipo	Aplicação	Total	Público	Privado	Exist. frentes	Frente 1			Frente 2			Frente 3		
			R\$/ano			empreg.	empreg.	empreg.		Qt. trab.	Duração	Serviço predominan- te	Qt. trab.	Duração	Serviço predominan- te	Qt. trab.	Duração	Serviço predominan- te
Região Sul		Ge025	Ge026	Ge028	Ge029	Ge058	Ge015	Ge016	Ge053	Ge030	Ge031	Ge033	Ge034	Ge035	Ge037	Ge038	Ge040	Ge042
421635	São João do Itaperiú/SC	Não				13	13	0	Não									
421625	São João do Oeste/SC	Não				14	7	7	Não									
431843	São João do Polésine/RS	Não				20	11	9	Sim	12	1,0	Varrição						
421640	São João do Sul/SC	Não				7	7	0	Não									
412510	São João do Triunfo/PR	Não				8	8	0	Não									
412480	São João/PR	Não				22	9	13	Não									
412530	São Jorge do Ivaí/PR	Não				17	17	0	Sim	1	4,0	Capina						
412535	São Jorge do Patrocínio/PR	Não				32	25	7	Não									
412520	São Jorge d'Oeste/PR	Não				22	14	8	Não									
431844	São Jorge/RS	Não				7	7	0	Não									
412545	São José das Palmeiras/PR	Não				7	7	0	Não									
431848	São José do Hortêncio/RS	Não				10	7	3	Não									
431849	São José do Inhacorá/RS	Não				8	8	0	Não									
431861	São José do Sul/RS	Não				5	2	3	Não									
431862	São José dos Ausentes/RS	Não				21	16	5	Não									
412550	São José dos Pinhais/PR	Não				319	0	319	Não									
421660	São José/SC	Não				689	244	445	Não									
431870	São Leopoldo/RS	Não				239	84	155	Não									
431880	São Lourenço do Sul/RS	Não				78	78	0	Sim	8	4,0	Outros						
431890	São Luiz Gonzaga/RS	Não							Não									
412555	São Manoel do Paraná/PR	Não						0	Não									
431900	São Marcos/RS	Não				15	6	9	Não									
412560	São Mateus do Sul/PR	Não				81	8	73	Não									
431915	São Miguel das Missões/RS	Não				8	8	0	Não									
412570	São Miguel do Iguaçu/PR	Não				86	14	72	Não									
421720	São Miguel do Oeste/SC	Não				21	5	16	Não									
431920	São Nicolau/RS	Não																
431930	São Paulo das Missões/RS	Não				4	0	4	Não									
412580	São Pedro do Ivaí/PR	Não							Sim									
431950	São Sebastião do Cai/RS	Não				22	13	9	Não									
431960	São Sepé/RS	Não				18	0	18	Não									
431971	São Valentim do Sul/RS	Não				10	8	2	Não									
431973	São Valério do Sul/RS	Não					9											
431980	São Vicente do Sul/RS	Não				14	10	4	Não									
432000	Sapucaia do Sul/RS	Sim	2.334.543	Não oner.	Revitalização do Arroio José Joaquim (PA				Sim	10	12,0	Varrição	40	12,0	Varrição			
432010	Sarandi/RS	Não				27	17	10	Sim	12	6,0	Outros						
412627	Saudade do Iguaçu/PR	Não				10	0	10	Não									
421730	Saudades/SC	Não				24	6	18	Não									
421740	Schroeder/SC	Não				21	12	9	Sim	4	1,0	Capina						

TABELA Ge01b - INFORMAÇÕES GERAIS
(continuação)ANO DE
REFERÊNCIA
2010

Município		Recursos federais recebidos para manejo de resíduos sólidos				Qtd. tot. trab. remun. de todo o manejo RSU, segundo agente executor.			Trabalhadores de frentes de trabalho temporárias										
									Exist. frentes	Frente 1			Frente 2			Frente 3			
Código	Nome/UF	Ocor- rência	Valor	Tipo	Aplicação	Total	Público	Privado		Qt. trab.	Duração	Serviço predominan- te	Qt. trab.	Duração	Serviço predominan- te	Qt. trab.	Duração	Serviço predominan- te	
			R\$/ano			empreg.	empreg.	empreg.	empreg.	mês	empreg.		mês	empreg.		mês			
Região Sul		Ge025	Ge026	Ge028		Ge029	Ge058	Ge015	Ge016	Ge053	Ge030	Ge031	Ge033	Ge034	Ge035	Ge037	Ge038	Ge040	Ge042
421750	Seara/SC	Não					35	13	22	Não									
432020	Seberi/RS	Sim	900.000	Não oner.	Ampliação da Usina de reciclagem de lixo														
432023	Sede Nova/RS	Não					8			Não									
432026	Segredo/RS	Não								Não									
412630	Sengés/PR	Não					48	32	16	Não									
432040	Serafina Corrêa/RS	Não					17	11	6	Não									
432045	Sério/RS	Não					3	1	2	Não									
421755	Serra Alta/SC	Não					6	3	3	Não									
412635	Serranópolis do Iguaçu/PR	Não					5	5	0	Não									
412640	Sertaneja/PR																		
432055	Sertão Santana/RS	Não					8	5	3	Não									
432050	Sertão/RS	Não					15	8	7										
432060	Severiano de Almeida/RS	Não					12	11	1	Não									
421760	Siderópolis/SC	Não					13	13	0	Sim	5	1,0	Pint meio-fio						
432065	Silveira Martins/RS	Não					3			Não									
432067	Sinimbu/RS	Não					11	3	8	Sim	3	3,0	Limp boc lobo	3	3,0	Pint meio-fio	3	3,0	Capina
432070	Sobradinho/RS	Não					15	0	15	Não									
432080	Soledade/RS	Não					32	32	0	Não									
421770	Sombrio/SC	Não					16	8	8	Não									
412665	Sulina/PR	Não					15	11	4	Não									
432085	Tabaí/RS	Não					13	7	6	Não									
412667	Tamarana/PR	Não					16	16	0	Não									
421790	Tangará/SC	Não					16	13	3	Não									
432090	Tapejara/RS	Não								Não									
432110	Tapes/RS	Não					31	16	15	Não									
432132	Taquaruçu do Sul/RS	Não					17	4	13	Não									
432135	Tavares/RS	Não					7	4	3	Não									
432140	Tenente Portela/RS	Não					86	18	68	Não									
412720	Terra Boa/PR	Não					21	21	0										
412730	Terra Rica/PR	Não					24	24	0	Sim	12	3,0	Limp boc lobo	22	2,0	Limp. lt. vago	5	1,0	Limp. lt. vago
432145	Teutônia/RS	Não					33	12	21	Não									
421810	Timbé do Sul/SC	Não					25	25	0	Não									
421820	Timbó/SC	Não					50	50	0										
432146	Tio Hugo/RS	Não					11	0	11	Não									
412770	Toledo/PR	Não					141	2	139	Não									
432150	Torres/RS	Não					140	124	16	Sim	60	6,0		0	0,0		0	0,0	
432160	Tramandai/RS	Não					41	21	20	Sim	100	6,0		90	3,0				
412785	Três Barras do Paraná/PR	Sim	200.000	Não oner.	AQUISIÇÃO DE CAMINHÃO COLETOR														
421830	Três Barras/SC	Não					20	7	13	Não									

TABELA Ge01b - INFORMAÇÕES GERAIS
(continuação)ANO DE
REFERÊNCIA
2010

Município		Recursos federais recebidos para manejo de resíduos sólidos				Qtd. tot. trab. remun. de todo o manejo RSU, segundo agente executor.			Trabalhadores de frentes de trabalho temporárias										
									Exist. frentes	Frente 1			Frente 2			Frente 3			
Código	Nome/UF	Ocor- rência	Valor	Tipo	Aplicação	Total	Público	Privado		Qt. trab.	Duração	Serviço predominan- te	Qt. trab.	Duração	Serviço predominan- te	Qt. trab.	Duração	Serviço predominan- te	
			R\$/ano			empreg.	empreg.	empreg.	empreg.		mês		empreg.	mês		empreg.	mês		
		Ge025	Ge026	Ge028		Ge029	Ge058	Ge015	Ge016	Ge053	Ge030	Ge031	Ge033	Ge034	Ge035	Ge037	Ge038	Ge040	Ge042
Região Sul																			
432166 Três Cachoeiras/RS		Não					2	0	2	Não									
432170 Três Coroas/RS		Não					69			Não									
432185 Três Palmeiras/RS		Não					11	6	5	Não									
432190 Três Passos/RS		Não					67	16	51	Não									
421835 Treviso/SC							10	10	0	Não									
421840 Treze de Maio/SC		Não					17	12	5	Não									
421850 Treze Tilias/SC		Não								Não									
432195 Trindade do Sul/RS		Não					12	9	3	Não									
432200 Triunfo/RS		Não					16			Não									
421860 Trombudo Central/SC		Não					20	11	9	Não									
421875 Tunápolis/SC		Não					14	7	7	Não									
432215 Tunas/RS		Não					7	7	0	Não									
432225 Tupandi/RS		Não					9	2	7	Não									
432230 Tuparendi/RS		Não					17	12	5	Não									
412796 Turvo/PR		Não					48	0	48	Não									
412800 Ubiratã/PR		Sim	1.066.000	Não oner.	aquisição de equipamentos		33	29	4	Não									
432235 União da Serra/RS		Não					0	0	0	Não									
412820 União da Vitória/PR		Não					42	0	42	Não									
412830 Uniflor/PR		Não					5			Não									
412840 Uraí/PR		Não					32	29	3	Sim	9	3,0	Capina	9	3,0	Varrição	9	3,0	
421895 Urupema/SC		Não					3	3	0	Não									
432250 Vacaria/RS		Não					103	13	90	Não									
432253 Vale do Sol/RS		Não					3	3	0	Não									
432254 Vale Real/RS		Não					6	3	3	Não									
432255 Vanini/RS		Não					4	1	3	Não									
421910 Vargeão/SC		Não					10	5	5	Não									
421917 Vargem Bonita/SC		Não					9	5	4	Não									
432260 Venâncio Aires/RS		Não					24	16	8	Não									
412853 Ventania/PR		Não					12	12	0	Não									
412855 Vera Cruz do Oeste/PR		Não					11	11	0	Não									
432280 Veranópolis/RS		Não					28	0	28	Não									
432285 Vespasiano Correa/RS		Não					5	4	1	Não									
421920 Vidal Ramos/SC		Não					19	19	0	Não									
421930 Videira/SC		Não					77	34	43	Não									
432330 Vila Flores/RS		Não					12	5	7	Não									
432345 Vila Nova do Sul/RS		Não					10	10	0	Não									
412870 Vitorino/PR		Não					2	0	2	Não									
412850 Wenceslau Braz/PR		Não					37	26	11	Não									
432377 Westfalia/RS		Não					10	9	1	Não									

TABELA Ge01b - INFORMAÇÕES GERAIS
(continuação)

ANO DE
REFERÊNCIA
2010

Município		Recursos federais recebidos para manejo de resíduos sólidos				Qtd. tot. trab. remun. de todo o manejo RSU, segundo agente executor.			Trabalhadores de frentes de trabalho temporárias									
									Exist. frentes	Frente 1			Frente 2			Frente 3		
Código	Nome/UF	Ocor- rência	Valor	Tipo	Aplicação	Total	Público	Privado		Qt. trab.	Duração	Serviço predominan- te	Qt. trab.	Duração	Serviço predominan- te	Qt. trab.	Duração	Serviço predominan- te
						empreg.	empreg.	empreg.		empreg.	mês	empreg.	mês	empreg.	mês	empreg.	mês	
Região Sul		Ge025	Ge026	Ge028	Ge029	Ge058	Ge015	Ge016	Ge053	Ge030	Ge031	Ge033	Ge034	Ge035	Ge037	Ge038	Ge040	Ge042

Região Sul	Ge025	Ge026	Ge028	Ge029	Ge058	Ge015	Ge016	Ge053	Ge030	Ge031	Ge033	Ge034	Ge035	Ge037	Ge038	Ge040	Ge042
412880 Xambê/PR																	
432380 Xangri-lá/RS	Não				38			Sim	6	3,0							
421970 Xaxim/SC																	

TABELA Ge02

INFORMAÇÕES SOBRE DESPESAS, SEGUNDO O TIPO DE SERVIÇO REALIZADO

TABELA Ge02 - INFORMAÇÕES SOBRE DESPESAS, SEGUNDO O TIPO DE SERVIÇO REALIZADO

ANO DE
REFERÊNCIA
2010

Município		Despesas com manejo de resíduos sólidos, segundo tipo de serviço realizado										
		Coleta de RS domiciliares e públicos			Coleta de RS serviços de saúde			Varrição de logradouros públicos			Demais serviços, inclusive admin. e com	
		Total	Público	Privado	Total	Público	Privado	Total	Público	Privado	Total	Público
		R\$/ano	R\$/ano	R\$/ano	R\$/ano	R\$/ano	R\$/ano	R\$/ano	R\$/ano	R\$/ano	R\$/ano	R\$/ano
Código	Nome/UF											
Região Sul		Co009	Co132	Co011	Rs035	Rs032	Rs033	Va017	Va037	Va019	Ge046	Ge043
420010	Abelardo Luz/SC	289.782		289.782								
430003	Aceguá/RS	140.400	106.800	33.600	8.400	8.400	0	9.600	9.600	0	0	0
420020	Agrolândia/SC	128.346	0	128.346	7.240	0	7.240	0	0	0	7.700	7.700
420040	Água Doce/SC	144.000	0	144.000	1.651	0	1.651	0	0	0	0	0
430005	Água Santa/RS											
420055	Águas Frias/SC	69.793	0	69.793	2.541	0	2.541	34.311	34.311	0	11.437	11.437
420060	Águas Mornas/SC	61.604	61.604	0	12.773	0	12.773	11.392	11.392	0	45.596	45.596
430010	Agudo/RS	224.517	0	224.517	7.917	0	7.917	85.000	85.000	0	0	0
430020	Ajuricaba/RS	88.388	18.360	70.028	3.926	0	3.926	27.540	27.540	0	27.540	27.540
430040	Alegrete/RS	920.000	920.000	0	76.200	0	76.200	494.473	494.473	0	310.000	310.000
430045	Alegria/RS	55.089	0	55.089	4.740	0	4.740	33.652	33.652	0	33.468	0
430050	Alpestre/RS	144.150	30.000	114.150	2.636	0	2.636	20.972	20.972	0	665	0
410045	Altamira do Paraná/PR	225.024	225.024	0	0	0	0	75.600	75.600	0	39.854	39.854
420075	Alto Bela Vista/SC	31.200		31.200	5.400		5.400	0			30.000	30.000
412862	Alto Paraíso/PR											
410060	Alto Paraná/PR	51.691	51.691	0	3.000	0	3.000	129.721	59.721	70.000	237.645	167.220
410070	Alto Piquiri/PR	62.500	62.500	0	800	800	0	45.900	45.900	0	18.500	18.500
410050	Altônia/PR	143.712	143.712	0	6.000	0	6.000	528.320	0	528.320	0	0
410090	Amaporã/PR											
430064	Ametista do Sul/RS	97.410	0	97.410	4.634	0	4.634	42.365	42.365	0	10.458	10.458
410100	Ampére/PR	268.000	78.000	190.000	20.000	0	20.000	106.000	106.000	0	0	0
410105	Anahy/PR	36.720	36.720	0	4.900	0	4.900	27.540	27.540	0	91.800	91.800
410110	Andirá/PR	897.800	698.561	199.239	6.528	0	6.528	126.455	126.455	0	210.230	121.430
430066	André da Rocha/RS	134.652	0	134.652	103	0	103	46.747	46.747	0	0	0
420110	Anitápolis/SC	35.000	31.000	4.000	2.000	1.000	1.000	20.000	20.000	0	0	0
420120	Antônio Carlos/SC	150.265	150.265	0	89.004	89.004	0	0	0	0	0	0
430080	Antônio Prado/RS	558.475	0	558.475	1.812	0	1.812	120.025	120.025	0	43.303	43.303
410140	Apucarana/PR			2.626.546			13.549		605.880			
420127	Arabutã/SC	101.000	101.000	0	0	0	0	0	0	0	0	0
430085	Arambaré/RS		271.038			8.574						
410150	Arapongas/PR											
430087	Araricá/RS	155.940	0	155.940	2.671	0	2.671	18.360	18.360	0	298.344	204.120
410180	Araucária/PR	2.845.153	182.000	2.663.153	344.181	20.800	323.381	638.950	117.000	521.950	5.123.687	250.000
420150	Armazém/SC	51.000	51.000	0	5.760	0	5.760	64.162	64.162	0	105.738	35.738
430100	Arroio do Meio/RS	459.912	0	459.912	7.680	0	7.680	0	0	0	0	0
430107	Arroio do Padre/RS	27.540	27.540	0	3.334	0	3.334	2.000	2.000	0	1.000	1.000
430105	Arroio do Sal/RS	945.000	0	945.000	6.656	0	6.656					
430120	Arroio do Tigre/RS	63.633	0	63.633	5.276	0	5.276	32.700	32.700	0	0	0
430130	Arroio Grande/RS											

TABELA Ge02 - INFORMAÇÕES SOBRE DESPESAS, SEGUNDO O TIPO DE SERVIÇO REALIZADO

ANO DE
REFERÊNCIA
2010

Município	Despesas com manejo de resíduos sólidos, segundo tipo de serviço realizado											
	Coleta de RS domiciliares e públicos			Coleta de RS serviços de saúde			Varrição de logradouros públicos			Demais serviços, inclusive admin. e com unid. de proc.		
	Total	Público	Privado	Total	Público	Privado	Total	Público	Privado	Total	Público	Privado
Código Nome/UF	R\$/ano	R\$/ano	R\$/ano	R\$/ano	R\$/ano	R\$/ano	R\$/ano	R\$/ano	R\$/ano	R\$/ano	R\$/ano	R\$/ano
Região Sul	Co009	Co132	Co011	Rs035	Rs032	Rs033	Va017	Va037	Va019	Ge046	Ge043	Ge044
420160 Arroio Trinta/SC	177.600	0	177.600	7.200	0	7.200	20.800	20.800	0	0	0	0
430140 Arvorezinha/RS	107.000	107.000	0	0	0	0	50.000	50.000	0	0	0	0
420170 Ascurra/SC	128.132	128.132	0	3.900	3.900	0	60.000	60.000	0	0	0	0
410190 Assaí/PR												
410210 Astorga/PR	177.960	177.960		6.300	0	6.300	1.458.561	1.388.036	70.525	17.888	17.888	
410220 Atalaia/PR												
430155 Áurea/RS	36.455	0	36.455	3.060	0	3.060	12.281	12.281	0	0	0	0
420190 Aurora/SC			5.500			350		1.500			1.500	
430160 Bagé/RS												
420200 Balneário Camboriú/SC	4.351.447	0	4.351.447	126.841	0	126.841	2.742.775	0	2.742.775	3.215.845		3.215.845
420207 Balneário Gaivota/SC	387.458	0	387.458	3.600	0	3.600	0	0	0	0	0	0
430163 Balneário Pinhal/RS	489.667	0	489.667	8.826	0	8.826	31.902	31.902	0	557.012	260.090	296.922
420208 Bandeirante/SC	56.316	56.316	0	3.084	3.084	0	0	0	0	0	0	0
430175 Barão do Triunfo/RS	101.400	0	101.400	4.400	0	4.400	0	0	0	0	0	0
410250 Barbosa Ferraz/PR	345.240	345.240	0	4.743	0	4.743	0	0	0	0	0	0
430185 Barra do Guarita/RS	60.144	60.144	0		0			0			0	
410270 Barra do Jacaré/PR												
430187 Barra do Quaraí/RS	91.900	91.900	0	3.850	0	3.850	45.900	45.900	0	0	0	0
430192 Barra do Rio Azul/RS	24.146	0	24.146	2.400	0	2.400	0	0	0	0	0	0
410260 Barracão/PR			14.990					3.991				
410275 Bela Vista da Caroba/PR												
410280 Bela Vista do Paraíso/PR	278.717	278.717	0	5.870	0	5.870	105.723	105.723	0	0	0	0
420213 Bela Vista do Toldo/SC	32.523	32.523	0	2.150	0	2.150	39.500	0	39.500	0	0	0
420220 Benedito Novo/SC	157.649	157.649	0	9.721	0	9.721	15.633	15.633	0	0	0	0
430210 Bento Gonçalves/RS	4.632.907	0	4.632.907	77.200	0	77.200	0	0	0	0	0	0
420230 Biguaçu/SC			1.955.947			146.603			2.040.288			
410290 Bituruna/PR	193.500	193.500	0	36.000	36.000	0	55.080	55.080	0	0	0	0
420240 Blumenau/SC	8.527.521	0	8.527.521	85.580	0	85.580	8.609.712	0	8.609.712	0	0	0
410302 Boa Esperança do Iguaçu/PR	20.880	0	20.880	4.800	0	4.800	0	0	0	120.000	120.000	0
410304 Boa Ventura de São Roque/PR	13.206	13.206	0	8.950	0	8.950	2.051	2.051	0	0	0	0
430220 Boa Vista do Buricá/RS			14.000			1			3.500			
430222 Boa Vista do Cadeado/RS	60.777	0	60.777	6.200	0	6.200	1.000	1.000	0	0	0	0
410310 Bocaiúva do Sul/PR	12.000	12.000	0	300	300	0	0	0	0	300	300	0
420257 Bom Jesus do Oeste/SC	61.046	0	61.046	0	0	0	20.000	20.000	0	0	0	0
410315 Bom Jesus do Sul/PR	52.770	25.200	27.570	19.586	0	19.586	11.690	11.690	0	0	0	0
430235 Bom Princípio/RS	60.000	60.000	0	15.000	15.000	0	25.000	25.000	0	0	0	0
420260 Bom Retiro/SC	228.238	74.717	153.521	5.844	0	5.844	13.403	13.403	0	0	0	0
420245 Bombinhas/SC	1.731.548	0	1.731.548	594	0	594	69.615	69.615	0	29.835	29.835	0
410330 Borrazópolis/PR	157.951	157.951	0	6.000	0	6.000	167.520	167.520	0	54.283	54.283	0

TABELA Ge02 - INFORMAÇÕES SOBRE DESPESAS, SEGUNDO O TIPO DE SERVIÇO REALIZADO

ANO DE
REFERÊNCIA
2010

Município		Despesas com manejo de resíduos sólidos, segundo tipo de serviço realizado										
		Coleta de RS domiciliares e públicos			Coleta de RS serviços de saúde			Varrição de logradouros públicos			Demais serviços, inclusive admin. e com	
		Total	Público	Privado	Total	Público	Privado	Total	Público	Privado	Total	Público
Código	Nome/UF	R\$/ano	R\$/ano	R\$/ano	R\$/ano	R\$/ano	R\$/ano	R\$/ano	R\$/ano	R\$/ano	R\$/ano	R\$/ano
Região Sul		Co009	Co132	Co011	Rs035	Rs032	Rs033	Va017	Va037	Va019	Ge046	Ge043
430250	Bossoroca/RS	31.320	25.000	6.320	30.252	0	30.252	18.724	18.724	0	0	0
430258	Bozano/RS	71.560		71.560	3.508		3.508					
420280	Braço do Norte/SC	932.932	0	932.932	7.821	0	7.821	0	0	0	0	0
420285	Braço do Trombudo/SC	109.704		109.704	5.185		5.185	12.000	12.000	0	0	0
410335	Braganey/PR	137.000	137.000	0	2.547	0	2.547	86.240	86.240	0	52.626	52.626
410337	Brasilândia do Sul/PR	100.000	100.000	0	4.440	0	4.440	18.000	18.000	0	67.200	67.200
420287	Brunópolis/SC											
420290	Brusque/SC	0	0	0	52.590	52.590	0	0	0	0	0	0
430270	Butiá/RS	432.000		432.000	60.000		60.000	100.000		100.000	0	0
420300	Caçador/SC	1.651.027		1.651.027	67.042		67.042	448.800		448.800	0	0
430280	Caçapava do Sul/RS	331.177	0	331.177	1.980	0	1.980	250.000	250.000	0	622.723	0
430290	Cacequi/RS	211.913		211.913	4.020		4.020	34.898		34.898	0	0
430300	Cachoeira do Sul/RS	1.482.317	1.482.317	0	72.414	72.414	0	411.606	411.606	0	0	0
430310	Cachoeirinha/RS	6.864.789	326.637	6.538.151	59.832	0	59.832	1.515.220	0	1.515.220	2.283.871	0
410345	Cafelândia/PR	219.460	219.460	0	5.178	0	5.178	919.765	552.845	366.920	110.993	110.993
430340	Caíçara/RS	51.000	0	51.000	6.600	0	6.600	25.200	25.200	0	0	0
430355	Camargo/RS	24.555	24.555	0	2.790	0	2.790	0	0	0	0	0
430360	Cambará do Sul/RS											
410370	Cambé/PR	1.930.752	1.930.752	0	14.622	0	14.622	908.630	791.119	117.511	678.324	678.324
430370	Campina das Missões/RS	60.438	0	60.438	10.800	0	10.800	21.600	21.600	0	0	0
410400	Campina Grande do Sul/PR	683.296	683.296	0	48.554	0	48.554	97.920	97.920	0	0	0
430380	Campinas do Sul/RS	68.311	68.311	0	6.523	0	6.523	42.174	42.174	0	0	0
420330	Campo Alegre/SC	311.151	311.151	0	13.200	13.200	0	65.594	65.594	0	0	0
430390	Campo Bom/RS			70.202.657			3.250					
410405	Campo Bonito/PR	40.092	0	40.092	887	0	887	0	0	0	0	0
410410	Campo do Tenente/PR	70.188		70.188	10.260		10.260					
410420	Campo Largo/PR	1.766.052	0	1.766.052	33.677	0	33.677	339.824	0	339.824	491.691	0
410425	Campo Magro/PR	410.000	50.000	360.000	16.000	0	16.000	0	0	0	0	0
410430	Campo Mourão/PR											
430410	Campos Borges/RS	73.918	0	73.918	9.372	0	9.372	58.000	58.000	0	0	0
420360	Campos Novos/SC	769.655	0	769.655	12.736	0	12.736	158.877	158.877	0	171.098	171.098
430420	Candelária/RS	405.645	18.000	387.645	4.889		4.889	38.904		38.904	152.985	152.985
430430	Cândido Godói/RS	109.200	0	109.200	3.600	0	3.600	42.000	42.000	0	21.000	21.000
410442	Candói/PR	50.000	50.000		5.500	5.500		15.000	15.000		0	0
430440	Canela/RS	1.822.950	0	1.822.950	6.188	0	6.188	132.971	132.971	0	0	0
430450	Canguçu/RS	401.140	401.140	0	19.008	0	19.008	55.080	55.080	0	0	0
430460	Canoas/RS	7.147.140	0	7.147.140	759.600	0	759.600	2.998.020	358.020	2.640.000	0	0
420380	Canoinhas/SC	94.115		94.115	4.741.916		4.741.916	1.089.861		1.089.861	0	0
410450	Capanema/PR	300.000	0	300.000	7.000	0	7.000	60.000	60.000	0	0	0

TABELA Ge02 - INFORMAÇÕES SOBRE DESPESAS, SEGUNDO O TIPO DE SERVIÇO REALIZADO

ANO DE
REFERÊNCIA
2010

Município		Despesas com manejo de resíduos sólidos, segundo tipo de serviço realizado											
		Coleta de RS domiciliares e públicos			Coleta de RS serviços de saúde			Variação de logradouros públicos			Demais serviços, inclusive admin. e com unid. de proc.		
Código	Nome/UF	Total	Público	Privado	Total	Público	Privado	Total	Público	Privado	Total	Público	Privado
		R\$/ano	R\$/ano	R\$/ano	R\$/ano	R\$/ano	R\$/ano	R\$/ano	R\$/ano	R\$/ano	R\$/ano	R\$/ano	R\$/ano
Região Sul		Co009	Co132	Co011	Rs035	Rs032	Rs033	Va017	Va037	Va019	Ge046	Ge043	Ge044
430465	Capão do Cipó/RS	3.840	0	3.840	1.080	0	1.080	0	0	0	0	0	0
430466	Capão do Leão/RS	298.296	298.296	0	10.844	0	10.844	0	0	0	0	0	0
420390	Capinzal/SC	648.032	0	648.032	10.800	0	10.800	109.249	0	109.249	178.143	80.943	97.200
410460	Capitão Leônidas Marques/PR	328.637	328.637	0	960	0	960	51.650	51.650	0	132.000	0	132.000
430469	Capitão/RS	104.256	37.000	67.256	2.640	0	2.640	0	0	0	0	0	0
420395	Capivari de Baixo/SC	703.860		703.860									
430471	Caraá/RS	60.000	60.000	0	2.940	0	2.940	0	0	0	0	0	0
410465	Carambei/PR	574.259	10.000	564.259	59.187	5.000	54.187	45.000	45.000	0	240.000	185.000	55.000
430470	Carazinho/RS	2.290.610	0	2.290.610	22.200	0	22.200	366.499	53.643	312.856	673.948	396.633	277.315
430480	Carlos Barbosa/RS	1.675.179	0	1.675.179	7.080	0	7.080	74.400	0	74.400	356.000	0	356.000
430490	Casca/RS	19.377		19.377	573		573						
410480	Cascavel/PR	6.367.126	290.000	6.077.126	229.929	0	229.929	2.819.497	0	2.819.497	7.401.123	410.000	6.991.123
430495	Caseiros/RS	66.514	0	66.514	13.723	0	13.723	10.000	10.000	0	0	0	0
410490	Castro/PR	982.124	0	982.124	0	0	0	626.122	626.122	0	0	0	0
430500	Catuípe/RS	237.552	237.552	0	8.880	8.880	0	0	0	0	0	0	0
420410	Caxambu do Sul/SC	96.910	0	96.910	8.810	0	8.810	55.830	55.830	0	0	0	0
430510	Caxias do Sul/RS	17.718.691	0	17.718.691	82.730	0	82.730	10.957.832	0	10.957.832	3.348.551	0	3.348.551
430511	Centenário/RS												
430512	Cerrito/RS	236.745	59.000	177.745	0	0	0	0	0	0	0	0	0
430513	Cerro Branco/RS												
430517	Cerro Grande do Sul/RS	15.241			499			1.177					
410530	Céu Azul/PR	1.479.720	585.888	893.832	5.760	0	5.760	279.047	111.619	167.428	215.989	86.396	129.594
420419	Chapadão do Lageado/SC		47.520				1.800						
430535	Charqueadas/RS	660.000		660.000	24.000		24.000	672.000		672.000	204.000		204.000
430537	Charrua/RS	60.000	0	60.000	1.673	0	1.673	34.111	34.111	0	0	0	0
410540	Chopinzinho/PR	269.886	269.886	0	7.995	0	7.995	70.009	0	70.009	0	0	0
430543	Chui/RS			0			0			0			0
430544	Chuvisca/RS	12.768	12.768	0	4.860	0	4.860	5.107	5.107	0	21.384	21.384	0
410550	Cianorte/PR	0	0	0	22.600	22.600	0	956.802	956.802	0	801.943	801.943	0
410560	Cidade Gaúcha/PR	229.643	229.643	0	0	0	0	0	0	0	0	0	0
430550	Ciriaco/RS	36.227	0	36.227	2.249	0	2.249	4.048	4.048	0	0	0	0
420425	Cocal do Sul/SC	260.218	260.218	0	18.936	0	18.936	64.800	64.800	0	144.850	0	144.850
430558	Colinas/RS	12.581	12.581	0	3.812	0	3.812	0	0	0	43.725	0	43.725
410580	Colombo/PR												
420430	Concórdia/SC	911.767	0	911.767	5.480	0	5.480	238.623	0	238.623	744.905	251.143	493.762
430570	Condor/RS	123.503	0	123.503		0		98.750	98.750	0			
410610	Conselheiro Mairinck/PR	39.008	39.008	0	7.800	0	7.800	170.885	170.885	0	0	0	0
430583	Coqueiro Baixo/RS	87.017	20.000	67.017	4.129	0	4.129	0	0	0	0	0	0
430585	Coqueiros do Sul/RS	54.573	19.095	35.478	4.740	0	4.740	5.400	5.400	0	0	0	0

TABELA Ge02 - INFORMAÇÕES SOBRE DESPESAS, SEGUNDO O TIPO DE SERVIÇO REALIZADO

ANO DE
REFERÊNCIA
2010

Município		Despesas com manejo de resíduos sólidos, segundo tipo de serviço realizado										
		Coleta de RS domiciliares e públicos			Coleta de RS serviços de saúde			Varrição de logradouros públicos			Demais serviços, inclusive admin. e com	
		Total	Público	Privado	Total	Público	Privado	Total	Público	Privado	Total	Público
		R\$/ano	R\$/ano	R\$/ano	R\$/ano	R\$/ano	R\$/ano	R\$/ano	R\$/ano	R\$/ano	R\$/ano	R\$/ano
Código	Nome/UF											
Região Sul		Co009	Co132	Co011	Rs035	Rs032	Rs033	Va017	Va037	Va019	Ge046	Ge043
410630	Corbélia/PR	259.578	259.578		0	0		96.390	96.390		0	0
430590	Coronel Bicaco/RS	204.750	48.750	156.000	39.000	0	39.000	48.750	48.750	0	15.000	15.000
420440	Coronel Freitas/SC	21.624	0	21.624								
420445	Coronel Martins/SC	70.000	0	70.000	6.563	0	6.563	0	0	0	0	0
410650	Coronel Vivida/PR	548.319	122.207	426.112	2.400	0	2.400	215.099	0	215.099	0	0
420450	Corupá/SC	325.232	0	325.232	14.168	0	14.168	182.978	182.978	0	0	0
420460	Criciúma/SC			6.013.636			173.130			2.706.118		
430600	Crissiumal/RS	24.000	12.000	12.000	14.000	2.000	12.000	0	0	0		
430605	Cristal/RS	248.626	59.790	188.836	4.181	0	4.181	32.609	32.609	0	0	0
430610	Cruz Alta/RS	2.996.400	0	2.996.400	80.825	0	80.825	748.887	0	748.887	0	0
430613	Cruzaltense/RS											
410660	Cruzeiro do Oeste/PR	517.205	493.205	24.000								
430620	Cruzeiro do Sul/RS	254.441	0	254.441	2.448	0	2.448	55.027	55.027	0	14.829	14.829
410690	Curitiba/PR	75.140.288	0	75.140.288	644.421	0	644.421	22.750.123	0	22.750.123	55.468.367	3.641.660
420480	Curitibanos/SC	701.478	0	701.478	6.000	0	6.000	309.400	309.400	0	623.356	623.356
430630	David Canabarro/RS											
430632	Derrubadas/RS		0			0			0			0
430635	Dezesseis de Novembro/RS											
410710	Diamante do Norte/PR	186.210	78.236	107.975	7.985	0	7.985	149.254	149.254	0	39.388	39.388
420500	Dionísio Cerqueira/SC	288.905		288.905	10.955		10.955	33.624		33.624	78.456	78.456
430642	Dois Irmãos das Missões/RS											
430640	Dois Irmãos/RS	700.000	700.000	0	8.500	8.500	0	220.000	220.000	0	50.000	50.000
410720	Dois Vizinhos/PR	1.065.502	0	1.065.502	14.134	0	14.134	417.853	0	417.853	0	0
430650	Dom Feliciano/RS											
430660	Dom Pedrito/RS	1.180.764	0	1.180.764	123.000	0	123.000	385.320	0	385.320	0	0
420510	Dona Emma/SC	90.000	0	90.000	5.600	0	5.600	60.555	60.555	0	0	0
430670	Dona Francisca/RS	8.210	0	8.210	315	0	315	0	0	0	0	0
430673	Doutor Maurício Cardoso/RS	106.995	0	106.995	2.657	0	2.657	26.606	26.606	0	58.971	58.971
420515	Doutor Pedrinho/SC	18.360	18.360	0	4.206	0	4.206	27.540	27.540	0	45.900	45.900
430675	Doutor Ricardo/RS	70.467	0	70.467	4.137	0	4.137	0	0	0	36.000	36.000
430690	Encruzilhada do Sul/RS	460.000	460.000	0	0	0	0	30.000	30.000	0	0	0
410740	Enéas Marques/PR	214.200	0	214.200	14.280	0	14.280	67.200	67.200	0	0	0
410750	Engenheiro Beltrão/PR	91.764	91.764	0	9.168	0	9.168	137.652	137.652	0	0	0
410753	Entre Rios do Oeste/PR	264.000						156.000				
430697	Erebango/RS	240.000	240.000	0	2.500	0	2.500	0	0	0	6.600	6.600
430700	Erechim/RS	2.641.904	108.148	2.533.756	21.206	0	21.206	487.679	87.847	399.832	0	0
420519	Ermo/SC	67.979	67.979	0	2.444	0	2.444	13.262	13.262	0	0	0
430705	Ernestina/RS	94.000	10.000	84.000	30.000	0	30.000	43.200	0	43.200	0	0
430720	Erval Grande/RS											

TABELA Ge02 - INFORMAÇÕES SOBRE DESPESAS, SEGUNDO O TIPO DE SERVIÇO REALIZADO

ANO DE
REFERÊNCIA
2010

Município	Despesas com manejo de resíduos sólidos, segundo tipo de serviço realizado											
	Coleta de RS domiciliares e públicos			Coleta de RS serviços de saúde			Varrição de logradouros públicos			Demais serviços, inclusive admin. e com unid. de proc.		
	Total	Público	Privado	Total	Público	Privado	Total	Público	Privado	Total	Público	Privado
Código Nome/UF	R\$/ano	R\$/ano	R\$/ano	R\$/ano	R\$/ano	R\$/ano	R\$/ano	R\$/ano	R\$/ano	R\$/ano	R\$/ano	R\$/ano
Região Sul	Co009	Co132	Co011	Rs035	Rs032	Rs033	Va017	Va037	Va019	Ge046	Ge043	Ge044
420520 Erval Velho/SC	150.905	40.709	110.195	10.300	0	10.300	45.054	45.054	0	463.732	463.732	0
430740 Esmeralda/RS	192.520	192.520		9.070	9.070		50.000	50.000		0	0	
430745 Esperança do Sul/RS		27.919			2.460							
410754 Espigão Alto do Iguaçu/PR	16.748	16.748	0	4.662	0	4.662	0	0	0	0	0	0
430755 Estação/RS												
430760 Estância Velha/RS	512.779	0	512.779	52.051	0	52.051	525.798	0	525.798	421.052	45.500	375.552
430770 Esteio/RS												
430781 Estrela Velha/RS	77.856	0	77.856	5.805	0	5.805	27.000	27.000	0	8.081	0	8.081
430780 Estrela/RS	464.381	0	464.381	6.686	0	6.686	0	0	0	0	0	0
430786 Fagundes Varela/RS	79.641	0	79.641	2.505	0	2.505	500	500	0	1.000	1.000	0
410755 Farol/PR	38.739	38.739	0	2.421	0	2.421	23.739	23.739	0	79.954	79.954	0
430790 Farroupilha/RS	1.774.449	1.774.449	0	0	0	0	2.523.295	2.523.295	0	1.849.884	1.849.884	0
430800 Faxinal do Soturno/RS	206.500	0	206.500	2.760	0	2.760	55.080	55.080	0	0	0	0
430805 Faxinalzinho/RS	39.750	0	39.750	5.400	0	5.400	38.452	38.452	0	18.790	18.790	0
410765 Fazenda Rio Grande/PR	959.579		959.579	53.460		53.460	0		0	0		0
430807 Fazenda Vilanova/RS	31.127			5.295								
430810 Feliz/RS	436.582	101.337	335.246	3.600	0	3.600	30.401	30.401	0	0	0	0
410770 Fênix/PR	59.274	59.274	0	2.834	0	2.834	69.149	69.149	0	0	0	0
410785 Flor da Serra do Sul/PR	90.657	0	90.657	9.767	0	9.767	12.000	12.000	0	0	0	0
420535 Flor do Sertão/SC	59.741	0	59.741	7.477	0	7.477	0	0	0	0	0	0
430820 Flores da Cunha/RS	1.440.000	0	1.440.000	0	0	0	50.000	50.000	0	0	0	0
410790 Floresta/PR	87.604	87.604	0	0	0	0	0	0	0	0	0	0
420540 Florianópolis/SC	41.696.518	41.696.518		359.669	359.669		39.229.021	39.229.021		2.358.760	2.358.760	
410810 Flórida/PR	36.000	36.000		6.000	6.000		36.000	36.000		24.000	24.000	
430840 Formigueiro/RS	135.354	0	135.354	6.845	0	6.845	59.527	59.527	0	0	0	0
410820 Formosa do Oeste/PR												
420543 Formosa do Sul/SC												
420545 Forquilha/SC	481.730	55.052	426.677	16.800	0	16.800	103.476	103.476	0	0	0	0
410830 Foz do Iguaçu/PR	6.978.476	0	6.978.476	129.378	0	129.378	3.649.048	0	3.649.048	9.897.528	870.000	9.027.528
420550 Fraiburgo/SC	973.100	87.500	885.600	0	0	0	270.000	48.000	222.000	0	0	0
410840 Francisco Beltrão/PR	2.260.660	2.260.660	0	21.004	0	21.004	450.500	450.500	0	0	0	0
430850 Frederico Westphalen/RS	359.215	359.215		14.820	14.820							
420560 Galvão/SC	78.125	0	78.125	5.604	0	5.604	1.740	1.740	0	0	0	0
430860 Garibaldi/RS	1.970.000	0	1.970.000	0	0	0	0	0	0	0	0	0
420570 Garopaba/SC												
430865 Garruchos/RS	10.000	10.000		15.000	15.000		9.000	9.000		4.000	4.000	
420580 Garuva/SC	395.000	42.000	353.000	53.016	0	53.016	0	0	0	0	0	0
420590 Gaspar/SC												
430880 General Câmara/RS	180.000	180.000	0	13.000	0	13.000	25.000	25.000	0	0	0	0

TABELA Ge02 - INFORMAÇÕES SOBRE DESPESAS, SEGUNDO O TIPO DE SERVIÇO REALIZADO

ANO DE
REFERÊNCIA
2010

Município		Despesas com manejo de resíduos sólidos, segundo tipo de serviço realizado											
		Coleta de RS domiciliares e públicos			Coleta de RS serviços de saúde			Varrição de logradouros públicos			Demais serviços, inclusive admin. e com. unid. de proc.		
Código	Nome/UF	Total	Público	Privado	Total	Público	Privado	Total	Público	Privado	Total	Público	Privado
		R\$/ano	R\$/ano	R\$/ano	R\$/ano	R\$/ano	R\$/ano	R\$/ano	R\$/ano	R\$/ano	R\$/ano	R\$/ano	R\$/ano
Região Sul		Co009	Co132	Co011	Rs035	Rs032	Rs033	Va017	Va037	Va019	Ge046	Ge043	Ge044
430905	Glorinha/RS	228.744	12.744	216.000	3.168	0	3.168	38.232	38.232	0	120.471	120.471	0
420600	Governador Celso Ramos/SC	959.800	959.800	0	0	0	0	0	0	0	0	0	0
430910	Gramado/RS	2.572.664	2.572.664		4.680	4.680		524.398		524.398	937.304		937.304
430920	Gravataí/RS	8.559.340	0	8.559.340	144.286	0	144.286	1.518.108	0	1.518.108	11.268.064	327.031	10.941.032
430925	Guabiju/RS	37.000	37.000		0	0		18.000	18.000		0	0	
430930	Guaíba/RS												
410880	Guaíra/PR	884.452	780.278	104.174	14.142	0	14.142	334.405	334.405	0	332.213	0	332.213
410890	Guairaçá/PR	58.590	58.590	0	6.000	0	6.000	16.740	16.740	0	8.370	8.370	0
410910	Guaporema/PR	108.370	108.370	0	4.920	0	4.920	60.000	60.000	0	48.000	48.000	0
430950	Guarani das Missões/RS	158.756	153.370	5.386	5.049	0	5.049	20.000	20.000	0	0	0	0
410940	Guarapuava/PR	564.198	564.198	0	148.197	0	148.197	2.286.923	2.286.923	0	0	0	0
430955	Harmonia/RS												
420670	Herval d'Oeste/SC	592.925	0	592.925	23.989	0	23.989	241.200	241.200	0	73.110	73.110	0
410970	Ibaiti/PR	441.731	441.731	0	15.600	0	15.600	30.000	30.000	0	44.000	44.000	0
430980	Ibiacá/RS	119.103	0	119.103	5.760	0	5.760	39.000	39.000	0	0	0	0
420675	Ibiam/SC	92.240	0	92.240	3.953	0	3.953	18.850	18.850	0	0	0	0
420680	Ibicaré/SC	71.760	0	71.760	3.600	0	3.600	0	0	0	0	0	0
410980	Ibiporã/PR	167.000		167.000									
430990	Ibiraíaras/RS	134.280			8.470								
420690	Ibirama/SC			342.250			7.790						
431000	Ibirubá/RS	213.300	0	213.300	9.081	9.081	0	204.120	204.120	0	0	0	0
420700	Içara/SC												
410990	Icaraima/PR												
431010	Igrejinha/RS	821.065	0	821.065	27.067	0	27.067	593.589	240.000	353.589	1.242.638	600.000	642.638
411000	Iguaraçu/PR												
411005	Iguatu/PR	57.000	57.000	0	1.200	0	1.200	46.500	46.500	0	0	0	0
431020	Ijuí/RS	675.178	0	675.178	15.120	0	15.120	110.908	0	110.908	0	0	0
431030	Ilópolis/RS	20.000	20.000	0	20.000	20.000	0	20.000	20.000	0	15.000	15.000	0
420720	Imarui/SC												
411010	Imbituva/PR	136.501	136.501	0	18.000	18.000	0	10.020	10.020	0	60.123	60.123	0
420740	Imbuia/SC	131.796	0	131.796	5.365	0	5.365	58.400	58.400	0	27.055	27.055	0
431036	Imigrante/RS												
411020	Inácio Martins/PR	104.000	104.000	0	3.600	3.600	0	12.000	12.000	0	0	0	0
420750	Indaial/SC						18.189						
411040	Indianópolis/PR	100.380	100.380		4.080	4.080		75.520	75.520		35.760	35.760	
420757	Iomerê/SC	110.916	110.916	0	8.825	8.825	0	34.203	34.203	0	0	0	0
420760	Ipira/SC	112.200	0	112.200	2.160	0	2.160	57.138	0	57.138	40.000	40.000	0
431046	Ipiranga do Sul/RS	98.649	62.649	36.000	5.127	0	5.127	50.584	0	50.584	36.000	0	36.000
411060	Iporã/PR	223.228	223.228	0	0	0	0	0	0	0	0	0	0

TABELA Ge02 - INFORMAÇÕES SOBRE DESPESAS, SEGUNDO O TIPO DE SERVIÇO REALIZADO

ANO DE
REFERÊNCIA
2010

Município	Despesas com manejo de resíduos sólidos, segundo tipo de serviço realizado											
	Coleta de RS domiciliares e públicos			Coleta de RS serviços de saúde			Varrição de logradouros públicos			Demais serviços, inclusive admin. e com unid. de proc.		
	Total	Público	Privado	Total	Público	Privado	Total	Público	Privado	Total	Público	Privado
Código Nome/UF	R\$/ano	R\$/ano	R\$/ano	R\$/ano	R\$/ano	R\$/ano	R\$/ano	R\$/ano	R\$/ano	R\$/ano	R\$/ano	R\$/ano
Região Sul	Co009	Co132	Co011	Rs035	Rs032	Rs033	Va017	Va037	Va019	Ge046	Ge043	Ge044
420770 Ipumirim/SC												
411065 Iracema do Oeste/PR	251.672	251.672	0	4.104	0	4.104	167.781	167.781	0	0	0	0
420780 Irani/SC	238.444	0	238.444	0	0	0	0	0	0	0	0	0
411070 Irati/PR	531.954	531.954	0	148.800	148.800	0	100.000	100.000	0	210.000	210.000	0
411080 Iretama/PR	267.930	267.930	0	5.400	0	5.400	149.789	149.789	0	14.400	14.400	0
420790 Irineópolis/SC	58.677	58.677	0	8.580	0	8.580	49.910	49.910	0	0	0	0
420800 Itá/SC	154.546	0	154.546	3.000	0	3.000	436.646	0	436.646	0	0	0
431053 Itaara/RS				5.850		488						
411090 Itaguajé/PR	100.980	100.980	0	1.920	0	1.920	5.850	5.850	0	0	0	0
420810 Itaipópolis/SC	606.056	0	606.056	8.000	0	8.000	78.615	78.615	0	0	0	0
420820 Itajai/SC	5.941.532	0	5.941.532	132.850	0	132.850	1.797.335	0	1.797.335	15.704.657		15.704.657
411110 Itambé/PR	78.500	78.500	0	5.130	5.130	0	149.866	149.866	0	15.179	15.179	0
420830 Itapema/SC	3.244.871	187.210	3.057.661	70.058	70.058	0	529.708	529.708	0	402.712	402.712	0
420840 Itapiranga/SC	212.000	0	212.000	0	0	0	104.000	104.000	0	0	0	0
420850 Ituporanga/SC												
431075 Ivorá/RS	120.000	110.000	10.000	32.800	30.000	2.800	30.000	30.000	0	0	0	0
431085 Jaboticaba/RS	40.039	40.039	0	6.600	0	6.600	9.181	9.181	0	0	0	0
411190 Jaguapitã/PR	123.600	123.600	0	4.800	0	4.800	54.360	54.360	0	0	0	0
431110 Jaguari/RS	132.000	132.000	0	3.600	3.600	0	195.200	80.000	115.200	0	0	0
411200 Jaguariaíva/PR	250.000	250.000	0	90.000	0	90.000	100.000	100.000	0	0	0	0
411240 Japurá/PR	60.000	60.000	0	8.000	0	8.000	60.000	60.000	0	60.000	60.000	0
420890 Jaraguá do Sul/SC	2.771.012	0	2.771.012	137.029	0	137.029	2.127.040	0	2.127.040			
411250 Jardim Alegre/PR						1.600						
411260 Jardim Olinda/PR	6.150	6.150			0			0			0	
411270 Jataizinho/PR	479.289	479.289	0	3.850	0	3.850	66.035	66.035	0	0	0	0
411275 Jesuítas/PR	307.682	307.682	0	2.880	0	2.880	300.194	300.194	0	0	0	0
411280 Joaquim Távora/PR	120.520	83.040	37.480	7.200	0	7.200	125.000	125.000	0	0	0	0
420910 Joinville/SC	14.509.598	0	14.509.598	449.076	0	449.076	2.380.766	0	2.380.766	13.671.168	0	13.671.168
420915 José Boiteux/SC		45.381				3.264						
411295 Juranda/PR	190.000	190.000										
411300 Jussara/PR	222.702	222.702	0	7.800	0	7.800	51.223	51.223	0	38.417	38.417	0
420920 Lacerdópolis/SC	76.000		76.000	5.000		5.000						
431123 Lagoa Bonita do Sul/RS												
431127 Lagoa dos Três Cantos/RS												
431125 Lagoão/RS	93.493	72.400	21.093	1.320	0	1.320	16.164	16.164	0	9.200	9.200	0
420940 Laguna/SC												
420945 Lajeado Grande/SC	74.664	0	74.664	10.536	0	10.536	0	0	0	0	0	0
431140 Lajeado/RS												
411320 Lapa/PR	1.093.723	0	1.093.723	96.000	0	96.000	48.880	0	48.880	144.000	144.000	0

TABELA Ge02 - INFORMAÇÕES SOBRE DESPESAS, SEGUNDO O TIPO DE SERVIÇO REALIZADO

ANO DE
REFERÊNCIA
2010

Município		Despesas com manejo de resíduos sólidos, segundo tipo de serviço realizado											
		Coleta de RS domiciliares e públicos			Coleta de RS serviços de saúde			Varrição de logradouros públicos			Demais serviços, inclusive admin. e com unid. de proc.		
Código	Nome/UF	Total	Público	Privado	Total	Público	Privado	Total	Público	Privado	Total	Público	Privado
		R\$/ano	R\$/ano	R\$/ano	R\$/ano	R\$/ano	R\$/ano	R\$/ano	R\$/ano	R\$/ano	R\$/ano	R\$/ano	R\$/ano
Região Sul		Co009	Co132	Co011	Rs035	Rs032	Rs033	Va017	Va037	Va019	Ge046	Ge043	Ge044
420950	Laurentino/SC	193.270		193.270	4.056		4.056	38.893	38.893	0			
420960	Lauro Muller/SC	111.021	0	111.021	22.892	22.892	0	41.828	41.828	0	0	0	0
431150	Lavras do Sul/RS	255.686	94.713	160.974	7.920	0	7.920	0	0	0	0	0	0
411340	Leópolis/PR		123.400		3.000	0	3.000		0			0	
411345	Lindoeste/PR	138.000	138.000	0	12.000	12.000	0	0	0	0	0	0	0
420985	Lindóia do Sul/SC	154.059	0	154.059		0	120		0			0	
431164	Linha Nova/RS												
411350	Loanda/PR	319.418	319.418	0	9.484	0	9.484	89.200	89.200	0	0	0	0
411360	Lobato/PR	64.800	64.800	0	9.180	0	9.180	86.400	86.400	0	0	0	0
411370	Londrina/PR	13.743.529	0	13.743.529	117.541	0	117.541	11.613.957	0	11.613.957	1.809.364	0	1.809.364
420990	Lontras/SC	96.000	96.000	0	8.279	0	8.279	56.700	56.700	0	0	0	0
411375	Lunardelli/PR	158.285	158.285	0	6.571	0	6.571	48.779	48.779	0	80.727	80.727	0
411380	Lupionópolis/PR	185.700	185.700	0	5.344	0	5.344	0	0	0	0	0	0
421003	Luzerna/SC	177.053	0	177.053	968	0	968	266.230	266.230	0	11.857	11.857	0
431171	Maçambará/RS												
431170	Machadinho/RS	173.400		173.400	3.200		3.200	0		0	0		0
421010	Mafrá/SC												
411390	Mallet/PR												
411400	Mamborê/PR	185.855	185.855	0	11.850	11.850	0	88.164	88.164	0	0	0	0
411435	Manfrinópolis/PR	90.000		90.000									
411440	Mangueirinha/PR	139.938	139.938	0	3.783	3.783	0	149.229	149.229	0	92.070	92.070	0
411450	Manoel Ribas/PR	6.450	6.450	0	620	0	620	6.300	0	6.300	1.500	1.500	0
431177	Maquiné/RS	153.800	0	153.800	3.780	0	3.780	49.050	49.050	0	0	0	0
421040	Maracajá/SC	136.447			3.360			62.782					
431180	Marau/RS	908.138	0	908.138	23.280	0	23.280	57.000	0	57.000	0	0	0
411460	Marechal Cândido Rondon/PR	1.065.600	0	1.065.600	10.327	0	10.327	1.002.389	0	1.002.389	0	0	0
421055	Marema/SC	74.856	0	74.856	12.984	0	12.984	48.000	48.000	0	0	0	0
431200	Mariano Moro/RS	71.091	0	71.091	2.400	0	2.400	41.081	41.081	0	59.699	59.699	0
411490	Marilândia do Sul/PR			0			0			0			0
411500	Marilena/PR		174.389				3.271		34.878				
411510	Mariluz/PR	47.500	47.500	0	4.000	0	4.000	96.500	96.500	0	28.000	25.000	3.000
411520	Maringá/PR	7.579.787	7.579.787	0	116.144	0	116.144	5.189.281	5.189.281	0	6.128.728	6.128.728	0
411535	Maripá/PR	133.580	0	133.580	6.052	0	6.052	42.768	0	42.768	0	0	0
411545	Marquinho/PR												
431210	Mata/RS	99.998	0	99.998	5.962	0	5.962	0	0	0	0	0	0
431215	Mato Leitão/RS	124.932	0	124.932	1.882	0	1.882	38.568	0	38.568	0	0	0
431217	Mato Queimado/RS	61.298	0	61.298	2.554	0	2.554	0	0	0	0	0	0
421070	Matos Costa/SC												
431220	Maximiliano de Almeida/RS												

TABELA Ge02 - INFORMAÇÕES SOBRE DESPESAS, SEGUNDO O TIPO DE SERVIÇO REALIZADO

ANO DE
REFERÊNCIA
2010

Município	Despesas com manejo de resíduos sólidos, segundo tipo de serviço realizado											
	Coleta de RS domiciliares e públicos			Coleta de RS serviços de saúde			Varrição de logradouros públicos			Demais serviços, inclusive admin. e com unid. de proc.		
	Total	Público	Privado	Total	Público	Privado	Total	Público	Privado	Total	Público	Privado
Código Nome/UF	R\$/ano	R\$/ano	R\$/ano	R\$/ano	R\$/ano	R\$/ano	R\$/ano	R\$/ano	R\$/ano	R\$/ano	R\$/ano	R\$/ano
Região Sul	Co009	Co132	Co011	Rs035	Rs032	Rs033	Va017	Va037	Va019	Ge046	Ge043	Ge044
411580 Medianeira/PR	408.600	135.000	273.600	8.760	0	8.760	306.400	0	306.400	135.000	135.000	0
411585 Mercedes/PR												
431225 Minas do Leão/RS	93.670	0	93.670	5.922	0	5.922	246.061	0	246.061	0	0	0
411590 Mirador/PR	93.486	93.486	0	2.160	0	2.160	36.180	36.180	0	0	0	0
411600 Miraselva/PR	60.000	60.000	0	3.000	0	3.000	39.500	39.500	0	0	0	0
421085 Mirim Doce/SC	84.000	0	84.000	1.200	0	1.200	59.400	59.400	0	0	0	0
421090 Modelo/SC	124.181	124.181		5.000	5.000		30.819	30.819		10.000	10.000	
431235 Montauri/RS												
431238 Monte Belo do Sul/RS	123.271	0	123.271	3.840	0	3.840	10.238	10.238	0	0	0	0
421110 Monte Castelo/SC	2.000	2.000	0	200	0	200	7.650	7.650	0	5.120	0	5.120
431240 Montenegro/RS	1.101.948		1.101.948	12.246		12.246	335.280		335.280	358.704		358.704
411620 Morretes/PR	260.000	260.000	0	7.318	7.318	0	539.130	60.000	479.130	0	0	0
431245 Morro Redondo/RS	58.778	58.778	0	8.156	0	8.156	53.100	53.100	0	0	0	0
431247 Morro Reuter/RS	186.288	0	186.288	3.283	0	3.283	122.400	122.400	0	0	0	0
431250 Mostardas/RS	301.758	155.000	146.758	29.157	0	29.157	68.900	68.900	0	223.500	223.500	0
431260 Muçum/RS	112.774	0	112.774	0	0	0	217.032	0	217.032	144.688	144.688	0
431261 Muitos Capões/RS	149.486	0	149.486	4.669	0	4.669	0	0	0	0	0	0
431262 Muliterno/RS												
411630 Munhoz de Melo/PR												
431265 Não-Me-Toque/RS	838.641	0	838.641	14.177	0	14.177	93.859	0	93.859	95.483	38.155	57.328
421130 Navegantes/SC	875.000	600.000	275.000				420.000	420.000				
431267 Nicolau Vergueiro/RS	63.750	0	63.750	4.800	0	4.800	0	0	0	0	0	0
431275 Nova Alvorada/RS	41.518	41.518		4.752	4.752		20.759	20.759		0	0	
411670 Nova Aurora/PR	352.777	352.777	0	16.500	7.380	9.120	229.500	229.500	0	0	0	0
431290 Nova Bassano/RS	357.660	357.660	0	6.500	6.500	0	20.000	20.000	0	0	0	0
431301 Nova Candelária/RS	20.000	20.000	0	5.289	0	5.289	15.000	15.000	0	15.000	15.000	0
411695 Nova Esperança do Sudoeste/PR	10.400	0	10.400	5.000	0	5.000	21.534	21.534	0	255.713	253.713	2.000
431303 Nova Esperança do Sul/RS	3.193						1.023					
411690 Nova Esperança/PR		525.400		8.400		8.400		250.024				272.000
411700 Nova Fátima/PR												
431306 Nova Hartz/RS	256.326	256.326	0	8.234	0	8.234	119.712	119.712	0	0	0	0
411705 Nova Laranjeiras/PR	22.000	0	22.000	600	0	600	8.250	0	8.250	300	0	300
411710 Nova Londrina/PR	312.616	312.616	0	3.674	0	3.674	104.205	104.205	0	0	0	0
411720 Nova Olimpia/PR	45.900	45.900	0	6.000	0	6.000	45.900	45.900	0	95.000	95.000	0
431310 Nova Palma/RS	218.547	55.080	163.467	2.790	0	2.790	18.360	18.360	0	0	0	0
431333 Nova Ramada/RS	62.224	0	62.224	5.860	0	5.860	16.800	16.800	0	0	0	0
431335 Nova Roma do Sul/RS	126.000	0	126.000	5.752	0	5.752	29.000	29.000	0	12.000	12.000	0
411721 Nova Santa Bárbara/PR	145.000	145.000	0	7.200	0	7.200	78.000	78.000	0	34.000	34.000	0
431337 Nova Santa Rita/RS	518.866	0	518.866	10.663	0	10.663	105.210	0	105.210	0	0	0

TABELA Ge02 - INFORMAÇÕES SOBRE DESPESAS, SEGUNDO O TIPO DE SERVIÇO REALIZADO

ANO DE
REFERÊNCIA
2010

Município		Despesas com manejo de resíduos sólidos, segundo tipo de serviço realizado											
		Coleta de RS domiciliares e públicos			Coleta de RS serviços de saúde			Varrição de logradouros públicos			Demais serviços, inclusive admin. e com unid. de proc.		
Código	Nome/UF	Total	Público	Privado	Total	Público	Privado	Total	Público	Privado	Total	Público	Privado
		R\$/ano	R\$/ano	R\$/ano	R\$/ano	R\$/ano	R\$/ano	R\$/ano	R\$/ano	R\$/ano	R\$/ano	R\$/ano	R\$/ano
Região Sul		Co009	Co132	Co011	Rs035	Rs032	Rs033	Va017	Va037	Va019	Ge046	Ge043	Ge044
411722	Nova Santa Rosa/PR	220.620	19.620	201.000	5.496	0	5.496	282.780	282.780	0	0	0	0
411727	Nova Tebas/PR												
421150	Nova Trento/SC	342.120	128.266	213.854	22.133	0	22.133	22.320	22.320	0	0	0	0
431340	Novo Hamburgo/RS	4.771.751	0	4.771.751	458.208	0	458.208	1.044.900	0	1.044.900	9.740.339	0	9.740.339
421165	Novo Horizonte/SC	59.621	0	59.621	4.647	0	4.647	0	0	0	0	0	0
411729	Novo Itacolomi/PR			0			4.200			0			0
431344	Novo Tiradentes/RS	33.502	33.502	0	210	210	0	0	0	0	0	0	0
421170	Orleans/SC	281.195	281.195	0	0	0	0	70.000	70.000	0	30.000	30.000	0
411730	Ortigueira/PR	6.800	3.400	3.400	1.000	500	500	6.000	3.000	3.000	3.000	1.500	1.500
431350	Osório/RS	1.571.400		1.571.400									
411740	Ourizona/PR	37.720	37.720	0	2.499	0	2.499	78.336	78.336	0	25.200	25.200	0
421187	Paial/SC	57.000	0	57.000	9.000	0	9.000	0	0	0	0	0	0
431360	Paim Filho/RS	55.000	55.000	0	4.000	4.000	0	19.000	19.000	0	1.000	1.000	0
421200	Palma Sola/SC	119.911	0	119.911	7.625	0	7.625	148.431	148.431	0	22.819	22.819	0
411760	Palmas/PR												
431370	Palmeira das Missões/RS	726.528	10.986	715.542			39.216		10.986				
421210	Palmitos/SC	439.962	0	439.962	18.223	0	18.223	386.379	0	386.379	16.320	0	16.320
431390	Panambi/RS	300.000	300.000		24.192	24.192		780.000	780.000		0	0	
431395	Pantano Grande/RS												
421220	Papanduva/SC												
411800	Paraíso do Norte/PR	275.413	275.413		2.500	2.500		390.654	390.654		168.510	168.510	
431402	Paraíso do Sul/RS	70.440	0	70.440	2.448	0	2.448	53.292	53.292	0	0	0	0
411820	Paranaguá/PR												
411830	Paranapoema/PR												
411840	Paranavai/PR	1.855.040	0	1.855.040	0	0	0	1.292.091	0	1.292.091	614.827	201.600	413.227
431403	Pareci Novo/RS	92.120	0	92.120	5.040	0	5.040	19.008	19.008	0	39.114	39.114	0
431405	Parobé/RS	1.050.593	0	1.050.593	161.210	0	161.210	477.600	237.600	240.000	503.719	216.000	287.719
411850	Pato Branco/PR	1.691.430	1.691.430		58.800	58.800		0	0		0	0	
411860	Paula Freitas/PR	27.540	27.540	0	1.548	0	1.548	18.360	18.360	0	0	0	0
431413	Paulo Bento/RS	35.400	0	35.400	5.181	0	5.181	1.000	1.000	0	10.000	10.000	0
411870	Paulo Frontin/PR	27.540	27.540	0	6.214	0	6.214	0	0	0	27.540	27.540	0
431415	Paverama/RS	166.600		166.600	200		200	77.972		77.972	0		0
411880	Peabiru/PR												
431417	Pedras Altas/RS	39.240	39.240	0	2.569	0	2.569	19.573	19.573	0	59.746	59.746	0
431420	Pedro Osório/RS	485.000	485.000	0	4.180	0	4.180	0	0	0	0	0	0
431430	Pejuçara/RS	82.000	12.000	70.000	10.000	0	10.000	20.000	20.000	0	0	0	0
431440	Pelotas/RS	5.209.691	371.000	4.838.691	315.944	53.000	262.944	2.692.264	0	2.692.264	1.645.317	0	1.645.317
421260	Peritiba/SC	92.349	43.749	48.600	2.760	0	2.760	30.319	30.319	0	34.322	34.322	0
411885	Perobal/PR	30.231	30.231	0	2.520	0	2.520	40.984	40.984	0	32.143	32.143	0

TABELA Ge02 - INFORMAÇÕES SOBRE DESPESAS, SEGUNDO O TIPO DE SERVIÇO REALIZADO

ANO DE
REFERÊNCIA
2010

Município	Despesas com manejo de resíduos sólidos, segundo tipo de serviço realizado											
	Coleta de RS domiciliares e públicos			Coleta de RS serviços de saúde			Varrição de logradouros públicos			Demais serviços, inclusive admin. e com unid. de proc.		
	Total	Público	Privado	Total	Público	Privado	Total	Público	Privado	Total	Público	Privado
Código Nome/UF	R\$/ano	R\$/ano	R\$/ano	R\$/ano	R\$/ano	R\$/ano	R\$/ano	R\$/ano	R\$/ano	R\$/ano	R\$/ano	R\$/ano
Região Sul	Co009	Co132	Co011	Rs035	Rs032	Rs033	Va017	Va037	Va019	Ge046	Ge043	Ge044
421270 Petrolândia/SC	96.500	96.500		2.359	2.359		32.300	32.300		0	0	
421280 Piçarras/SC												
411910 Piên/PR	238.950	0	238.950	13.386	0	13.386	28.000	28.000	0	0	0	0
411915 Pinhais/PR	3.338.342	0	3.338.342	77.007	0	77.007	111.936	0	111.936	850.796	0	850.796
431446 Pinhal da Serra/RS	36.000	36.000										
431445 Pinhal/RS												
411920 Pinhalão/PR												
421290 Pinhalzinho/SC	457.000	0	457.000	9.600	0	9.600	70.215	70.215	0	66.436	66.436	0
411930 Pinhão/PR	330.000	330.000	0	13.005	0	13.005	89.364	0	89.364	171.705	60.000	111.705
431449 Pinheirinho do Vale/RS		45.000			17.000			0				
431450 Pinheiro Machado/RS			0			0			0			0
421300 Pinheiro Preto/SC	62.317	62.317	0	4.800	0	4.800	32.520	32.520	0	0	0	0
411940 Pirai do Sul/PR												
431455 Pirapó/RS	89.002	58.146	30.856	7.681	0	7.681	11.583	11.583	0	1.272	1.272	0
421310 Piratuba/SC	256.709						155.162					
431475 Poço das Antas/RS	109.183	0	109.183	3.048	0	3.048	4.200	4.200	0	0	0	0
421320 Pomerode/SC		616.821										
411990 Ponta Grossa/PR	7.499.030		7.499.030	224.867		224.867	1.232.174		1.232.174	2.267.040		2.267.040
431477 Pontão/RS	107.506	0	107.506	7.260	0	7.260	18.360	18.360	0	0	0	0
421335 Ponte Alta do Norte/SC												
431478 Ponte Preta/RS	22.500	22.500	0	0	0	0	30.680	30.680	0	7.000	7.000	0
421340 Ponte Serrada/SC	300.720	264.000	36.720	1.500	1.500	0	9.180	9.180	0	18.360	18.360	0
412000 Porecatu/PR	342.400	342.400	0	5.400	0	5.400	47.376	47.376	0	0	0	0
431480 Portão/RS												
431490 Porto Alegre/RS	30.550.920	0	30.550.920	0	0	0	7.906.080	0	7.906.080	119.304.151	79.970.596	39.333.555
412015 Porto Barreiro/PR												
431505 Porto Mauá/RS	62.295	0	62.295	3.222	0	3.222	25.000	25.000	0	0	0	0
412020 Porto Rico/PR	128.130	128.130	0	1.800	1.800	0	12.000	12.000	0	2.000	2.000	0
431510 Porto Xavier/RS	75.000	75.000	0	2.700	2.700	0	0	0	0	20.000	20.000	0
431513 Pouso Novo/RS												
421370 Pouso Redondo/SC		0	18			9						
421380 Praia Grande/SC	131.400	30.000	101.400	5.760	0	5.760	12.000	12.000	0	10.000	10.000	0
412035 Pranchita/PR	117.000	0	117.000	7.800	0	7.800	0	0	0	0	0	0
421390 Presidente Castello Branco/SC	90.000	90.000	0	2.400	0	2.400	9.500	9.500	0	0	0	0
421400 Presidente Getúlio/SC												
431514 Presidente Lucena/RS	68.110	0	68.110	1.500	0	1.500	3.000	3.000	0	0	0	0
412050 Primeiro de Maio/PR	248.856	248.856	0	4.950	4.950	0	9.305	9.305	0	59.062	59.062	0
421415 Princesa/SC	56.437	0	56.437	8.029	0	8.029	0	0	0	0	0	0
412065 Quarto Centenário/PR	28.021	28.021	0	3.360	0	3.360	40.313	40.313	0	0	0	0

TABELA Ge02 - INFORMAÇÕES SOBRE DESPESAS, SEGUNDO O TIPO DE SERVIÇO REALIZADO

ANO DE
REFERÊNCIA
2010

Município		Despesas com manejo de resíduos sólidos, segundo tipo de serviço realizado										
		Coleta de RS domiciliares e públicos			Coleta de RS serviços de saúde			Varrição de logradouros públicos			Demais serviços, inclusive admin. e com	
		Total	Público	Privado	Total	Público	Privado	Total	Público	Privado	Total	Público
Código	Nome/UF	R\$/ano	R\$/ano	R\$/ano	R\$/ano	R\$/ano	R\$/ano	R\$/ano	R\$/ano	R\$/ano	R\$/ano	R\$/ano
Região Sul		Co009	Co132	Co011	Rs035	Rs032	Rs033	Va017	Va037	Va019	Ge046	Ge043
412070	Quatiguá/PR	150.000	150.000	0	10.000	0	10.000	60.000	60.000	0	70.000	70.000
412085	Quatro Pontes/PR	121.100	34.100	87.000	6.000	0	6.000	111.000	0	111.000	0	0
412090	Quedas do Iguaçu/PR	664.779	664.779	0	12.000	0	12.000	720.550	0	720.550	0	0
412100	Querência do Norte/PR											
431532	Quevedos/RS											
421420	Quilombo/SC	156.600	0	156.600	38.500	0	38.500	20.000	20.000	0		
431535	Quinze de Novembro/RS	100	0	100	100	0	100	100	100	0	0	0
412120	Quitandinha/PR			80.233			4.938		43.200			
412140	Realeza/PR	250.000	250.000	0	4.250	0	4.250	137.700	137.700	0	0	0
431545	Relvado/RS	45.000	45.000	0	3.513	3.513	0	0	0	0	0	0
412175	Reserva do Iguaçu/PR											
431550	Restinga Seca/RS	400.083	0	400.083	6.417	0	6.417	113.527	113.527	0	86.180	86.180
412180	Ribeirão Claro/PR	586.833	586.833	0	5.600	0	5.600	180.369	180.369	0	0	0
412200	Rio Azul/PR			36.800	2.640	0	2.640			0		
421440	Rio das Antas/SC	85.965	0	85.965	3.970	0	3.970	79.758	79.758	0	0	0
421460	Rio do Oeste/SC	60.000	0	60.000	0	0	0	0	0	0	0	0
421480	Rio do Sul/SC	649.586	0	649.586	21.704	0	21.704	145.376	145.376	0	827.787	0
421470	Rio dos Cedros/SC	74.587	74.587	0	4.239	0	4.239	19.200	19.200	0	24.139	24.139
421490	Rio Fortuna/SC	91.226	0	91.226	6.218	0	6.218	51.466	51.466	0	0	0
431560	Rio Grande/RS											
421500	Rio Negrinho/SC	882.600	0	882.600	58.800	0	58.800	458.984	0	458.984	178.719	0
412230	Rio Negro/PR	712.056	0	712.056	17.270	0	17.270	684.950	0	684.950	0	0
431570	Rio Pardo/RS	513.283	513.283	0	6.912	0	6.912	362.169	362.169	0	154.153	0
431575	Riozinho/RS											
421507	Riqueza/SC	71.437	0	71.437	4.286	0	4.286	18.613	18.613	0	93.406	91.906
431590	Rodeio Bonito/RS											
421510	Rodeio/SC	147.250	147.250	0	6.506	0	6.506	187.919	169.919	18.000	95.140	95.140
412240	Rolândia/PR	818.964	36.000	782.964	31.900	0	31.900	312.000	48.000	264.000	177.516	12.000
431600	Rolante/RS	368.177	0	368.177	0	0	0	0	0	0	0	0
421520	Romelândia/SC											
412250	Roncador/PR	6.000	6.000	0	0	0	0	5.500	5.500	0	0	0
431620	Rondinha/RS	152.630	24.142	128.488	2.178	0	2.178	89.858	89.858	0	0	0
431630	Roque Gonzales/RS	105.600	0	105.600	5.994	0	5.994	36.000	36.000	0	0	0
412270	Sabáudia/PR	6.951	6.951	0	600	0	600	10.800	10.800	0	0	0
431642	Sagrada Família/RS											
431643	Saldanha Marinho/RS	76.088	0	76.088	7.477	0	7.477	0	0	0	506	0
412280	Salgado Filho/PR	60.280	0	60.280	27.500	0	27.500	19.890	19.890	0	39.780	39.780
431645	Salto do Jacui/RS	290.252	110.240	180.012	2.808	0	2.808	57.768	0	57.768	0	0
421540	Salto Veloso/SC	185.472	0	185.472	3.960	0	3.960	147.960	147.960	0	0	0

TABELA Ge02 - INFORMAÇÕES SOBRE DESPESAS, SEGUNDO O TIPO DE SERVIÇO REALIZADO

ANO DE
REFERÊNCIA
2010

Município		Despesas com manejo de resíduos sólidos, segundo tipo de serviço realizado										
		Coleta de RS domiciliares e públicos			Coleta de RS serviços de saúde			Varrição de logradouros públicos			Demais serviços, inclusive admin. e com	
		Total	Público	Privado	Total	Público	Privado	Total	Público	Privado	Total	Público
Código	Nome/UF	R\$/ano	R\$/ano	R\$/ano	R\$/ano	R\$/ano	R\$/ano	R\$/ano	R\$/ano	R\$/ano	R\$/ano	R\$/ano
Região Sul		Co009	Co132	Co011	Rs035	Rs032	Rs033	Va017	Va037	Va019	Ge046	Ge043
431647	Salvador das Missões/RS	68.400	0	68.400	2.640	0	2.640	0	0	0	0	0
431650	Salvador do Sul/RS	154.800	150.240	4.560	4.806	0	4.806	28.000	0	28.000	4.560	0
431670	Santa Bárbara do Sul/RS	0	0	0	0	0	0	0	0	0	0	0
412320	Santa Cecília do Pavão/PR	21.600	21.600	0		0		0	0	0		
421550	Santa Cecília/SC	278.006	278.006		3.830	3.830		200.000	200.000		50.000	50.000
412330	Santa Cruz de Monte Castelo/PR	235.000	235.000	0	1.778	0	1.778	40.000	40.000	0	21.695	21.695
412340	Santa Fé/PR	237.522	237.522	0	0	0	0	0	0	0	0	0
412350	Santa Helena/PR	30.000	30.000	0	0	0	0	15.000	15.000	0	5.000	5.000
421555	Santa Helena/SC	28.345	0	28.345	28.345	0	28.345	25.000	25.000	0	0	0
412370	Santa Isabel do Ivaí/PR	75.000	75.000	0	720	0	720	35.000	35.000	0	60.000	60.000
431690	Santa Maria/RS											
412395	Santa Mônica/PR				3.644	0	3.644					
421565	Santa Rosa do Sul/SC											
431720	Santa Rosa/RS	1.178.799	0	1.178.799	0	0	0	1.180.493	0	1.180.493	0	0
421568	Santa Terezinha do Progresso/SC	92.400	92.400	0	5.200	5.200	0					
431700	Santana da Boa Vista/RS	204.000	0	204.000	4.800	0	4.800	0	0	0	0	0
431710	Santana do Livramento/RS	1.050.640	0	1.050.640	6.158	0	6.158	143.000	143.000	0	573.490	573.490
421569	Santiago do Sul/SC	56.710		56.710	7.500		7.500	0		0	0	0
431740	Santiago/RS	782.866	15.600	767.266	118.686	0	118.686	766.268	766.268	0	0	0
431750	Santo Ângelo/RS	919.800			18.240			486.100			7.980	
431760	Santo Antônio da Patrulha/RS	881.153	0	881.153								
412410	Santo Antônio da Platina/PR											
431770	Santo Antônio das Missões/RS	156	156	0	8	8	0	100	100	0	50	50
431755	Santo Antônio do Palma/RS		35.968			3.180						
412430	Santo Antônio do Paraíso/PR											
431775	Santo Antônio do Planalto/RS	68.489	47.310	21.179	3.600	0	3.600	13.177	13.177	0	21.750	21.750
431780	Santo Augusto/RS											
431790	Santo Cristo/RS											
412450	Santo Inácio/PR	15.230	15.230	0	1.570	0	1.570	0	0	0	0	0
421580	São Bento do Sul/SC											
421575	São Bernardino/SC	39.168	0	39.168	1.920	0	1.920	8.653	8.653	0	0	0
421590	São Bonifácio/SC	127.394	113.994	13.400	4.778	0	4.778	41.850	41.850	0	0	0
431800	São Borja/RS	2.379.768	44.054	2.335.714								
421600	São Carlos/SC	200.000		200.000	16.000		16.000					
421605	São Cristóvão do Sul/SC	54.600	0	54.600	3.360	0	3.360	13.000	13.000	0	0	0
421610	São Domingos/SC	188.400	30.000	158.400	39.600	0	39.600	20.000	20.000	0	0	0
431820	São Francisco de Paula/RS											
431830	São Gabriel/RS	2.410.393	0	2.410.393	57.932	0	57.932	1.080.407	375.353	705.053	0	0
421630	São João Batista/SC	465.596	465.596	0	18.771	18.771	0	248.438	248.438	0	0	0

TABELA Ge02 - INFORMAÇÕES SOBRE DESPESAS, SEGUNDO O TIPO DE SERVIÇO REALIZADO

ANO DE
REFERÊNCIA
2010

Município		Despesas com manejo de resíduos sólidos, segundo tipo de serviço realizado										
		Coleta de RS domiciliares e públicos			Coleta de RS serviços de saúde			Varrição de logradouros públicos			Demais serviços, inclusive admin. e com	
		Total	Público	Privado	Total	Público	Privado	Total	Público	Privado	Total	Público
Código	Nome/UF	R\$/ano	R\$/ano	R\$/ano	R\$/ano	R\$/ano	R\$/ano	R\$/ano	R\$/ano	R\$/ano	R\$/ano	R\$/ano
Região Sul		Co009	Co132	Co011	Rs035	Rs032	Rs033	Va017	Va037	Va019	Ge046	Ge043
421635	São João do Itaperiú/SC	87.955	87.955	0	10.362	10.362	0	33.804	33.804	0	0	0
421625	São João do Oeste/SC	96.000	0	96.000	12.000	0	12.000	0	0	0	0	0
431843	São João do Polésine/RS	163.405	45.900	117.505	3.240	1.200	2.040	18.360	18.360	0	4.300	4.300
421640	São João do Sul/SC	197.429	197.429	0	6.000	0	6.000	0	0	0	0	0
412510	São João do Triunfo/PR	107.957	49.081	58.876	7.815	0	7.815	18.284	18.284	0	20.975	20.975
412480	São João/PR	195.600		195.600	4.200		4.200	38.333	38.333		5.000	5.000
412530	São Jorge do Ivaí/PR	99.022	99.022	0	3.236	0	3.236	65.568	65.568	0	0	0
412535	São Jorge do Patrocinio/PR	213.970	213.970	0	5.580	0	5.580	88.172	88.172	0	0	0
412520	São Jorge d'Oeste/PR	167.601	147.711	19.890	5.850	0	5.850	162.014	162.014	0	0	0
431844	São Jorge/RS	40.034	40.034	0	6.024	0	6.024	44.949	44.949	0	0	0
412545	São José das Palmeiras/PR	51.590	51.590	0	0	0	0	32.735	32.735	0	46.664	46.664
431848	São José do Hortêncio/RS	102.698		102.698	3.613		3.613					
431849	São José do Inhacorá/RS	71.824	55.000	16.824	1.000	0	1.000	4.000	4.000	0	0	0
431861	São José do Sul/RS	76.297	0	76.297	2.418	0	2.418	7.680	7.680	0	7.680	7.680
431862	São José dos Ausentes/RS											
412550	São José dos Pinhais/PR	7.560.104	0	7.560.104	291.058	0	291.058	2.306.813	0	2.306.813	9.818.871	0
421660	São José/SC	4.428.640	0	4.428.640	4.428.640	0	4.428.640	3.142.720	1.000.000	2.142.720	0	0
431870	São Leopoldo/RS	3.980.446	22.573	3.957.872	317.472	0	317.472	1.142.535	0	1.142.535	10.514.371	881.064
431880	São Lourenço do Sul/RS	923.988	923.988	0	18.500	0	18.500	492.716	341.516	151.200	0	0
431890	São Luiz Gonzaga/RS	0	0	0	0	0	0	0	0	0	0	0
412555	São Manoel do Paraná/PR	0	0	0	0	0	0	0	0	0	0	0
431900	São Marcos/RS	946.000	10.000	936.000	6.000	0	6.000	25.000	25.000	0	0	0
412560	São Mateus do Sul/PR	6.120			3.825			22.950			29.070	
431915	São Miguel das Missões/RS	128.593	0	128.593	6.000	0	6.000	0	0	0	13.992	13.992
412570	São Miguel do Iguaçu/PR	293.693	293.693	0	7.788	0	7.788	110.484	0	110.484	1.703.405	0
421720	São Miguel do Oeste/SC											
431920	São Nicolau/RS											
431930	São Paulo das Missões/RS	98.423	0	98.423	3.131	0	3.131	0	0	0	0	0
412580	São Pedro do Ivaí/PR											
431950	São Sebastião do Cai/RS	540.186	0	540.186	6.600	0	6.600	64.568	0	64.568	0	0
431960	São Sepé/RS	621.543		621.543				150.360		150.360		
431971	São Valentim do Sul/RS	40.000	40.000	0	2.100	0	2.100	5.000	5.000	0	0	0
431973	São Valério do Sul/RS	35.246	20.000	15.246	4.279	0	4.279	12.000	12.000	0	0	0
431980	São Vicente do Sul/RS	251.806	0	251.806	15.888	0	15.888	200.000	200.000	0	0	0
432000	Sapucaia do Sul/RS											
432010	Sarandi/RS	900.144	102.783	797.361	35.172	0	35.172	65.492	65.492	0	61.036	61.036
412627	Saudade do Iguaçu/PR	80.465	0	80.465	4.744	0	4.744	139.577	0	139.577	0	0
421730	Saudades/SC	196.607	0	196.607	15.482	0	15.482	37.608	37.608	0	0	0
421740	Schroeder/SC											

TABELA Ge02 - INFORMAÇÕES SOBRE DESPESAS, SEGUNDO O TIPO DE SERVIÇO REALIZADO

ANO DE
REFERÊNCIA
2010

Município		Despesas com manejo de resíduos sólidos, segundo tipo de serviço realizado											
		Coleta de RS domiciliares e públicos			Coleta de RS serviços de saúde			Varrição de logradouros públicos			Demais serviços, inclusive admin. e com. unid. de proc.		
Código	Nome/UF	Total	Público	Privado	Total	Público	Privado	Total	Público	Privado	Total	Público	Privado
		R\$/ano	R\$/ano	R\$/ano	R\$/ano	R\$/ano	R\$/ano	R\$/ano	R\$/ano	R\$/ano	R\$/ano	R\$/ano	R\$/ano
Região Sul		Co009	Co132	Co011	Rs035	Rs032	Rs033	Va017	Va037	Va019	Ge046	Ge043	Ge044
421750	Seara/SC	511.058	0	511.058	0	0	0	64.911	64.911	0	98.783	98.783	0
432020	Seberi/RS												
432023	Sede Nova/RS	25.000	25.000	0	2.586	2.586	0	27.300	27.300	0	0	0	0
432026	Segredo/RS	43.243	43.243	0	1.299	0	1.299	0	0	0	0	0	0
412630	Sengés/PR	68.000	68.000	0	11.432	0	11.432	97.100	64.500	32.600	141.000	73.200	67.800
432040	Serafina Corrêa/RS	492.000	492.000					40.500	40.500				
432045	Sério/RS	66.000	0	66.000	3.600	0	3.600	20.000	20.000	0	10.000	10.000	0
421755	Serra Alta/SC	65.285	0	65.285	4.070	0	4.070	30.000	30.000	0	0	0	0
412635	Serranópolis do Iguaçu/PR	42.492	42.492	0	4.800	0	4.800	14.280	14.280	0	0	0	0
412640	Sertaneja/PR												
432055	Sertão Santana/RS	102.228	0	102.228	3.908	0	3.908	19.599	19.599	0	44.288	44.288	0
432050	Sertão/RS	235.032	0	235.032	2.497	0	2.497	40.800	40.800	0	0	0	0
432060	Severiano de Almeida/RS	212.000	212.000	0	5.400	0	5.400	12.000	12.000	0	32.000	32.000	0
421760	Siderópolis/SC	227.040	0	227.040	14.580	0	14.580	60.000	60.000	0	120.000	120.000	0
432065	Silveira Martins/RS	57.291	0	57.291	5.245	0	5.245	0	0	0	0	0	0
432067	Sinimbu/RS	168.860	3.500	165.360	3.716	0	3.716	63.920	63.920	0	0	0	0
432070	Sobradinho/RS	268.567	0	268.567	7.322	0	7.322	80.555	0	80.555	38.346	0	38.346
432080	Soledade/RS	725.243	0	725.243	15.302	0	15.302	148.300	148.300	0	202.619	202.619	0
421770	Sombrio/SC												
412665	Sulina/PR	78.751	0	78.751	3.900	0	3.900	217.082	217.082	0	130.113	130.113	0
432085	Tabaí/RS	83.966		83.966	1.950		1.950						
412667	Tamarana/PR	55.080	55.080	0	9.180	9.180	0	55.080	55.080	0	27.540	27.540	0
421790	Tangará/SC	199.605	0	199.605	4.342	0	4.342	185.400	185.400	0	0	0	0
432090	Tapejara/RS	634.898		634.898	11.445		11.445	455.927		455.927	0		0
432110	Tapes/RS	726.167	595.053	131.114	3.958	0	3.958	70.006	70.006	0	35.003	35.003	0
432132	Taquaraçu do Sul/RS	30.348	0	30.348	1.325	0	1.325	19.620	19.620	0	14.891	0	14.891
432135	Tavares/RS	192.000	0	192.000	20.400	0	20.400	20.000	20.000	0	23.346	23.346	0
432140	Tenente Portela/RS	136.789	10.000	126.789	7.586	0	7.586	54.472	54.472	0	16.423	16.423	0
412720	Terra Boa/PR	102.560	102.560		7.800	7.800		35.670	35.670		121.803	121.803	
412730	Terra Rica/PR	248.071	248.071	0	2.535	0	2.535	53.079	53.079	0	0	0	0
432145	Teutônia/RS	497.746	0	497.746	0	0	0	0	0	0	0	0	0
421810	Timbé do Sul/SC	68.000	68.000	0	4.180	4.180	0	25.100	25.100	0	0	0	0
421820	Timbó/SC	1.000.000	1.000.000	0	36.531	0	36.531	200.000	200.000	0	764.420	764.420	0
432146	Tio Hugo/RS	105.406		105.406	5.505		5.505	26.165		26.165	39.248		39.248
412770	Toledo/PR	1.549.427	0	1.549.427	12.588	0	12.588	866.093	18.360	847.733	509.572	0	509.572
432150	Torres/RS	1.620.663	0	1.620.663	22.784	0	22.784	226.780	226.780	0	0	0	0
432160	Tramandai/RS	1.750.563	0	1.750.563	50.130	0	50.130	630.000	630.000	0	505.649	0	505.649
412785	Três Barras do Paraná/PR	190.800	0	190.800	6.500	0	6.500	61.730	61.730	0	0	0	0
421830	Três Barras/SC	436.921	0	436.921	9.600	0	9.600	110.459	110.459	0	0	0	0

TABELA Ge02 - INFORMAÇÕES SOBRE DESPESAS, SEGUNDO O TIPO DE SERVIÇO REALIZADO

ANO DE
REFERÊNCIA
2010

Município		Despesas com manejo de resíduos sólidos, segundo tipo de serviço realizado											
		Coleta de RS domiciliares e públicos			Coleta de RS serviços de saúde			Varrição de logradouros públicos			Demais serviços, inclusive admin. e com unid. de proc.		
Código	Nome/UF	Total	Público	Privado	Total	Público	Privado	Total	Público	Privado	Total	Público	Privado
		R\$/ano	R\$/ano	R\$/ano	R\$/ano	R\$/ano	R\$/ano	R\$/ano	R\$/ano	R\$/ano	R\$/ano	R\$/ano	R\$/ano
Região Sul		Co009	Co132	Co011	Rs035	Rs032	Rs033	Va017	Va037	Va019	Ge046	Ge043	Ge044
432166	Três Cachoeiras/RS	333.720		333.720	6.216		6.216						
432170	Três Coroas/RS	95.586.156		95.586.156	13.552		13.552	985.165		985.165			
432185	Três Palmeiras/RS	145.000	0	145.000	6.000	0	6.000	20.000	20.000	0	0	0	0
432190	Três Passos/RS	483.190		483.190	11.691		11.691	15.802		15.802			
421835	Treviso/SC												
421840	Treze de Maio/SC	180.000	80.000	100.000	20.000	0	20.000	50.000	50.000	0	0	0	0
421850	Treze Tilias/SC												
432195	Trindade do Sul/RS	72.135	0	72.135	2.160	0	2.160	21.600	21.600	0	0	0	0
432200	Triunfo/RS	853.560	0	853.560	96.000	0	96.000	180.000	0	180.000	0	0	0
421860	Trombudo Central/SC	93.288	0	93.288	6.166	0	6.166	50.000	50.000	0	15.000	15.000	0
421875	Tunápolis/SC	76.000	0	76.000	0	0	0	0	0	0	0	0	0
432215	Tunas/RS	50.000	30.000	20.000	2.000	0	2.000	0	0	0	0	0	0
432225	Tupandi/RS	129.900		129.900	2.268		2.268	0	0	0	0	0	0
432230	Tuparendi/RS	128.419	0	128.419	6.152	0	6.152	181.000	181.000	0	0	0	0
412796	Turvo/PR	178.000		178.000									
412800	Ubiratã/PR												
432235	União da Serra/RS												
412820	União da Vitória/PR	993.190	0	993.190	27.576	0	27.576	489.056	0	489.056	0	0	0
412830	Uniflor/PR	84.300	84.300	0	1.000	0	1.000	67.800	67.800	0	0	0	0
412840	Uraí/PR	101.410	0	101.410	0	0	0	93.054	93.054	0	0	0	0
421895	Urupema/SC				2.148		2.148						
432250	Vacaria/RS	1.426.619	200.000	1.226.619	41.009	0	41.009	852.396	0	852.396	93.077	93.077	0
432253	Vale do Sol/RS												
432254	Vale Real/RS	183.153	0	183.153	2.330	0	2.330	35.604	35.604	0	0	0	0
432255	Vanini/RS	85.377	14.193	71.184	5.177	0	5.177	0	0	0	0	0	0
421910	Vargeão/SC	157.506	157.506	0	0	0	0	7.000	7.000	0	0	0	0
421917	Vargem Bonita/SC	168.300	0	168.300	4.300	0	4.300	10.200	10.200	0	0	0	0
432260	Venâncio Aires/RS	2.085.448	0	2.085.448	12.600	0	12.600	363.044	363.044	0	0	0	0
412853	Ventania/PR	0		0	0		0	0		0			
412855	Vera Cruz do Oeste/PR	200.000	200.000	0	5.000	0	5.000	45.200	45.200	0	0	0	0
432280	Veranópolis/RS	870.829		870.829	3.837		3.837	107.440		107.440	90.564		90.564
432285	Vespasiano Correa/RS	100.500	55.000	45.500	1.632	0	1.632	12.000	12.000	0	0	0	0
421920	Vidal Ramos/SC	130.965	130.965	0	4.228	4.228	0	54.000	54.000	0	0	0	0
421930	Videira/SC	1.314.615		1.314.615	33.200		33.200	0	0		0	0	
432330	Vila Flores/RS												
432345	Vila Nova do Sul/RS	65.300	65.300	0	15.600	0	15.600	18.360	18.360	0	0	0	0
412870	Vitorino/PR	19.736	0	19.736	0	0	0	0	0	0	0	0	0
412850	Wenceslau Braz/PR	452.055	110.775	341.280	24.840	0	24.840	121.840	121.840	0	124.821	17.500	107.321
432377	Westfália/RS	133.700	50.000	83.700	2.834	0	2.834	50.000	50.000	0	0	0	0

TABELA Ge02 - INFORMAÇÕES SOBRE DESPESAS, SEGUNDO O TIPO DE SERVIÇO REALIZADO

ANO DE
REFERÊNCIA
2010

Município		Despesas com manejo de resíduos sólidos, segundo tipo de serviço realizado											
		Coleta de RS domiciliares e públicos			Coleta de RS serviços de saúde			Varrição de logradouros públicos			Demais serviços, inclusive admin. e com unid. de proc.		
Código	Nome/UF	Total	Público	Privado	Total	Público	Privado	Total	Público	Privado	Total	Público	Privado
		R\$/ano	R\$/ano	R\$/ano	R\$/ano	R\$/ano	R\$/ano	R\$/ano	R\$/ano	R\$/ano	R\$/ano	R\$/ano	R\$/ano
Região Sul		Co009	Co132	Co011	Rs035	Rs032	Rs033	Va017	Va037	Va019	Ge046	Ge043	Ge044
412880	Xambrê/PR												
432380	Xangri-lá/RS	426.920	0	426.920	69.120	0	69.120	78.026	0	78.026	0	0	0
421970	Xaxim/SC												

TABELA Ge03
INFORMAÇÕES SOBRE DESPESAS, SEGUNDO A NATUREZA DO AGENTE-
EXECUTOR

TABELA Ge03 - INFORMAÇÕES SOBRE DESPESAS, SEGUNDO A NATUREZA DO AGENTE-EXECUTOR

ANO DE
REFERÊNCIA
2010

Município		Despesas com manejo de resíduos sólidos, segundo natureza do agente-executor											
		Total				Público				Privado			
Código	Nome/UF	Domiciliares	Saúde	Varrição	Demais	Domiciliares	Saúde	Varrição	Demais	Domiciliares	Saúde	Varrição	Demais
		R\$/ano	R\$/ano	R\$/ano	R\$/ano	R\$/ano	R\$/ano	R\$/ano	R\$/ano	R\$/ano	R\$/ano	R\$/ano	R\$/ano
Região Sul		Co009	Rs035	Va017	Ge046	Co132	Rs032	Va037	Ge043	Co011	Rs033	Va019	Ge044
420010	Abelardo Luz/SC	289.782								289.782			
430003	Aceguá/RS	140.400	8.400	9.600	0	106.800	8.400	9.600	0	33.600	0	0	0
420020	Agrolândia/SC	128.346	7.240	0	7.700	0	0	0	0	128.346	7.240	0	7.700
420040	Água Doce/SC	144.000	1.651	0	0	0	0	0	0	144.000	1.651	0	0
430005	Água Santa/RS												
420055	Águas Frias/SC	69.793	2.541	34.311	11.437	0	0	34.311	11.437	69.793	2.541	0	0
420060	Águas Mornas/SC	61.604	12.773	11.392	45.596	61.604	0	11.392	45.596	0	12.773	0	0
430010	Agudo/RS	224.517	7.917	85.000	0	0	0	85.000	0	224.517	7.917	0	0
430020	Ajuricaba/RS	88.388	3.926	27.540	27.540	18.360	0	27.540	27.540	70.028	3.926	0	0
430040	Alegrete/RS	920.000	76.200	494.473	310.000	920.000	0	494.473	310.000	0	76.200	0	0
430045	Alegria/RS	55.089	4.740	33.652	33.468	0	0	33.652	0	55.089	4.740	0	33.468
430050	Alpestre/RS	144.150	2.636	20.972	665	30.000	0	20.972	0	114.150	2.636	0	665
410045	Altamira do Paraná/PR	225.024	0	75.600	39.854	225.024	0	75.600	39.854	0	0	0	0
420075	Alto Bela Vista/SC	31.200	5.400	0	30.000				30.000	31.200	5.400		
412862	Alto Paraíso/PR												
410060	Alto Paraná/PR	51.691	3.000	129.721	237.645	51.691	0	59.721	167.220	0	3.000	70.000	70.425
410070	Alto Piquiri/PR	62.500	800	45.900	18.500	62.500	800	45.900	18.500	0	0	0	0
410050	Altônia/PR	143.712	6.000	528.320	0	143.712	0	0	0	0	6.000	528.320	0
410090	Amaporá/PR												
430064	Ametista do Sul/RS	97.410	4.634	42.365	10.458	0	0	42.365	10.458	97.410	4.634	0	0
410100	Ampére/PR	268.000	20.000	106.000	0	78.000	0	106.000	0	190.000	20.000	0	0
410105	Anahy/PR	36.720	4.900	27.540	91.800	36.720	0	27.540	91.800	0	4.900	0	0
410110	Andirá/PR	897.800	6.528	126.455	210.230	698.561	0	126.455	121.430	199.239	6.528	0	88.800
430066	André da Rocha/RS	134.652	103	46.747	0	0	0	46.747	0	134.652	103	0	0
420110	Anitápolis/SC	35.000	2.000	20.000	0	31.000	1.000	20.000	0	4.000	1.000	0	0
420120	Antônio Carlos/SC	150.265	89.004	0	0	150.265	89.004	0	0	0	0	0	0
430080	Antônio Prado/RS	558.475	1.812	120.025	43.303	0	0	120.025	43.303	558.475	1.812	0	0
410140	Apucarana/PR							605.880		2.626.546	13.549		
420127	Arabutá/SC	101.000	0	0	0	101.000	0	0	0	0	0	0	0
430085	Arambaré/RS					271.038	8.574						
410150	Arapongas/PR												
430087	Araricá/RS	155.940	2.671	18.360	298.344	0	0	18.360	204.120	155.940	2.671	0	94.224
410180	Araucária/PR	2.845.153	344.181	638.950	5.123.687	182.000	20.800	117.000	250.000	2.663.153	323.381	521.950	4.873.687
420150	Armazém/SC	51.000	5.760	64.162	105.738	51.000	0	64.162	35.738	0	5.760	0	70.000
430100	Arroio do Meio/RS	459.912	7.680	0	0	0	0	0	0	459.912	7.680	0	0
430107	Arroio do Padre/RS	27.540	3.334	2.000	1.000	27.540	0	2.000	1.000	0	3.334	0	0
430105	Arroio do Sal/RS	945.000	6.656			0	0			945.000	6.656		
430120	Arroio do Tigre/RS	63.633	5.276	32.700	0	0	0	32.700	0	63.633	5.276	0	0
430130	Arroio Grande/RS												

TABELA Ge03 - INFORMAÇÕES SOBRE DESPESAS, SEGUNDO A NATUREZA DO AGENTE-EXECUTOR

ANO DE
REFERÊNCIA
2010

Município	Despesas com manejo de resíduos sólidos, segundo natureza do agente-executor											
	Total				Público				Privado			
Código Nome/UF	Domiciliares	Saúde	Variação	Demais	Domiciliares	Saúde	Variação	Demais	Domiciliares	Saúde	Variação	Demais
	R\$/ano	R\$/ano	R\$/ano	R\$/ano	R\$/ano	R\$/ano	R\$/ano	R\$/ano	R\$/ano	R\$/ano	R\$/ano	R\$/ano
Região Sul	Co009	Rs035	Va017	Ge046	Co132	Rs032	Va037	Ge043	Co011	Rs033	Va019	Ge044
420160 Arroio Trinta/SC	177.600	7.200	20.800	0	0	0	20.800	0	177.600	7.200	0	0
430140 Arvorezinha/RS	107.000	0	50.000	0	107.000	0	50.000	0	0	0	0	0
420170 Ascurra/SC	128.132	3.900	60.000	0	128.132	3.900	60.000	0	0	0	0	0
410190 Assaí/PR												
410210 Astorga/PR	177.960	6.300	1.458.561	17.888	177.960	0	1.388.036	17.888		6.300	70.525	
410220 Atalaia/PR												
430155 Áurea/RS	36.455	3.060	12.281	0	0	0	12.281	0	36.455	3.060	0	0
420190 Aurora/SC							1.500	1.500	5.500	350		
430160 Bagé/RS												
420200 Balneário Camboriú/SC	4.351.447	126.841	2.742.775	3.215.845	0	0	0		4.351.447	126.841	2.742.775	3.215.845
420207 Balneário Gaivota/SC	387.458	3.600	0	0	0	0	0	0	387.458	3.600	0	0
430163 Balneário Pinhal/RS	489.667	8.826	31.902	557.012	0	0	31.902	260.090	489.667	8.826	0	296.922
420208 Bandeirante/SC	56.316	3.084	0	0	56.316	3.084	0	0	0	0	0	0
430175 Barão do Triunfo/RS	101.400	4.400	0	0	0	0	0	0	101.400	4.400	0	0
410250 Barbosa Ferraz/PR	345.240	4.743	0	0	345.240	0	0	0	0	4.743	0	0
430185 Barra do Guarita/RS	60.144				60.144	0	0	0	0			
410270 Barra do Jacaré/PR												
430187 Barra do Quaraí/RS	91.900	3.850	45.900	0	91.900	0	45.900	0	0	3.850	0	0
430192 Barra do Rio Azul/RS	24.146	2.400	0	0	0	0	0	0	24.146	2.400	0	0
410260 Barracão/PR							3.991		14.990			
410275 Bela Vista da Caroba/PR												
410280 Bela Vista do Paraíso/PR	278.717	5.870	105.723	0	278.717	0	105.723	0	0	5.870	0	0
420213 Bela Vista do Toldo/SC	32.523	2.150	39.500	0	32.523	0	0	0	0	2.150	39.500	0
420220 Benedito Novo/SC	157.649	9.721	15.633	0	157.649	0	15.633	0	0	9.721	0	0
430210 Bento Gonçalves/RS	4.632.907	77.200	0	0	0	0	0	0	4.632.907	77.200	0	0
420230 Biguaçu/SC									1.955.947	146.603	2.040.288	
410290 Bituruna/PR	193.500	36.000	55.080	0	193.500	36.000	55.080	0	0	0	0	0
420240 Blumenau/SC	8.527.521	85.580	8.609.712	0	0	0	0	0	8.527.521	85.580	8.609.712	0
410302 Boa Esperança do Iguaçu/PR	20.880	4.800	0	120.000	0	0	0	120.000	20.880	4.800	0	0
410304 Boa Ventura de São Roque/PR	13.206	8.950	2.051	0	13.206	0	2.051	0	0	8.950	0	0
430220 Boa Vista do Buricá/RS									14.000	1	3.500	
430222 Boa Vista do Cadeado/RS	60.777	6.200	1.000	0	0	0	1.000	0	60.777	6.200	0	0
410310 Bocaiúva do Sul/PR	12.000	300	0	300	12.000	300	0	300	0	0	0	0
420257 Bom Jesus do Oeste/SC	61.046	0	20.000	0	0	0	20.000	0	61.046	0	0	0
410315 Bom Jesus do Sul/PR	52.770	19.586	11.690	0	25.200	0	11.690	0	27.570	19.586	0	0
430235 Bom Princípio/RS	60.000	15.000	25.000	0	60.000	15.000	25.000	0	0	0	0	0
420260 Bom Retiro/SC	228.238	5.844	13.403	0	74.717	0	13.403	0	153.521	5.844	0	0
420245 Bombinhas/SC	1.731.548	594	69.615	29.835	0	0	69.615	29.835	1.731.548	594	0	0
410330 Borrazópolis/PR	157.951	6.000	167.520	54.283	157.951	0	167.520	54.283	0	6.000	0	0

TABELA Ge03 - INFORMAÇÕES SOBRE DESPESAS, SEGUNDO A NATUREZA DO AGENTE-EXECUTOR

ANO DE
REFERÊNCIA
2010

Município		Despesas com manejo de resíduos sólidos, segundo natureza do agente-executor											
		Total				Público				Privado			
Código	Nome/UF	Domiciliares	Saúde	Variação	Demais	Domiciliares	Saúde	Variação	Demais	Domiciliares	Saúde	Variação	Demais
		R\$/ano	R\$/ano	R\$/ano	R\$/ano	R\$/ano	R\$/ano	R\$/ano	R\$/ano	R\$/ano	R\$/ano	R\$/ano	R\$/ano
Região Sul		Co009	Rs035	Va017	Ge046	Co132	Rs032	Va037	Ge043	Co011	Rs033	Va019	Ge044
430250	Bossoroca/RS	31.320	30.252	18.724	0	25.000	0	18.724	0	6.320	30.252	0	0
430258	Bozano/RS	71.560	3.508							71.560	3.508		
420280	Braço do Norte/SC	932.932	7.821	0	0	0	0	0	0	932.932	7.821	0	0
420285	Braço do Trombudo/SC	109.704	5.185	12.000	0			12.000	0	109.704	5.185	0	0
410335	Braganey/PR	137.000	2.547	86.240	52.626	137.000	0	86.240	52.626	0	2.547	0	0
410337	Brasilândia do Sul/PR	100.000	4.440	18.000	67.200	100.000	0	18.000	67.200	0	4.440	0	0
420287	Brunópolis/SC												
420290	Brusque/SC	0	52.590	0	0	0	52.590	0	0	0	0	0	0
430270	Butiá/RS	432.000	60.000	100.000	0					432.000	60.000	100.000	0
420300	Caçador/SC	1.651.027	67.042	448.800	0					1.651.027	67.042	448.800	0
430280	Caçapava do Sul/RS	331.177	1.980	250.000	622.723	0	0	250.000	0	331.177	1.980	0	622.723
430290	Cacequi/RS	211.913	4.020	34.898	0					211.913	4.020	34.898	0
430300	Cachoeira do Sul/RS	1.482.317	72.414	411.606	0	1.482.317	72.414	411.606	0	0	0	0	0
430310	Cachoeirinha/RS	6.864.789	59.832	1.515.220	2.283.871	326.637	0	0	0	6.538.151	59.832	1.515.220	2.283.871
410345	Cafelândia/PR	219.460	5.178	919.765	110.993	219.460	0	552.845	110.993	0	5.178	366.920	0
430340	Caíçara/RS	51.000	6.600	25.200	0	0	0	25.200	0	51.000	6.600	0	0
430355	Camargo/RS	24.555	2.790	0	0	24.555	0	0	0	0	2.790	0	0
430360	Cambará do Sul/RS												
410370	Cambé/PR	1.930.752	14.622	908.630	678.324	1.930.752	0	791.119	678.324	0	14.622	117.511	0
430370	Campina das Missões/RS	60.438	10.800	21.600	0	0	0	21.600	0	60.438	10.800	0	0
410400	Campina Grande do Sul/PR	683.296	48.554	97.920	0	683.296	0	97.920	0	0	48.554	0	0
430380	Campinas do Sul/RS	68.311	6.523	42.174	0	68.311	0	42.174	0	0	6.523	0	0
420330	Campo Alegre/SC	311.151	13.200	65.594	0	311.151	13.200	65.594	0	0	0	0	0
430390	Campo Bom/RS									70.202.657	3.250		
410405	Campo Bonito/PR	40.092	887	0	0	0	0	0	0	40.092	887	0	0
410410	Campo do Tenente/PR	70.188	10.260							70.188	10.260		
410420	Campo Largo/PR	1.766.052	33.677	339.824	491.691	0	0	0	0	1.766.052	33.677	339.824	491.691
410425	Campo Magro/PR	410.000	16.000	0	0	50.000	0	0	0	360.000	16.000	0	0
410430	Campo Mourão/PR												
430410	Campos Borges/RS	73.918	9.372	58.000	0	0	0	58.000	0	73.918	9.372	0	0
420360	Campos Novos/SC	769.655	12.736	158.877	171.098	0	0	158.877	171.098	769.655	12.736	0	0
430420	Candelária/RS	405.645	4.889	38.904	152.985	18.000				387.645	4.889	38.904	152.985
430430	Cândido Godói/RS	109.200	3.600	42.000	21.000	0	0	42.000	21.000	109.200	3.600	0	0
410442	Candói/PR	50.000	5.500	15.000	0	50.000	5.500	15.000	0				
430440	Canela/RS	1.822.950	6.188	132.971	0	0	0	132.971	0	1.822.950	6.188	0	0
430450	Canguçu/RS	401.140	19.008	55.080	0	401.140	0	55.080	0	0	19.008	0	0
430460	Canoas/RS	7.147.140	759.600	2.998.020	0	0	0	358.020	0	7.147.140	759.600	2.640.000	0
420380	Canoinhas/SC	94.115	4.741.916	1.089.861	0					94.115	4.741.916	1.089.861	0
410450	Capanema/PR	300.000	7.000	60.000	0	0	0	60.000	0	300.000	7.000	0	0

TABELA Ge03 - INFORMAÇÕES SOBRE DESPESAS, SEGUNDO A NATUREZA DO AGENTE-EXECUTOR

ANO DE
REFERÊNCIA
2010

Município		Despesas com manejo de resíduos sólidos, segundo natureza do agente-executor											
		Total				Público				Privado			
Código	Nome/UF	Domiciliares	Saúde	Varrição	Demais	Domiciliares	Saúde	Varrição	Demais	Domiciliares	Saúde	Varrição	Demais
		R\$/ano	R\$/ano	R\$/ano	R\$/ano	R\$/ano	R\$/ano	R\$/ano	R\$/ano	R\$/ano	R\$/ano	R\$/ano	R\$/ano
Região Sul		Co009	Rs035	Va017	Ge046	Co132	Rs032	Va037	Ge043	Co011	Rs033	Va019	Ge044
430465	Capão do Cipó/RS	3.840	1.080	0	0	0	0	0	0	3.840	1.080	0	0
430466	Capão do Leão/RS	298.296	10.844	0	0	298.296	0	0	0	0	10.844	0	0
420390	Capinzal/SC	648.032	10.800	109.249	178.143	0	0	0	80.943	648.032	10.800	109.249	97.200
410460	Capitão Leônidas Marques/PR	328.637	960	51.650	132.000	328.637	0	51.650	0	0	960	0	132.000
430469	Capitão/RS	104.256	2.640	0	0	37.000	0	0	0	67.256	2.640	0	0
420395	Capivari de Baixo/SC	703.860								703.860			
430471	Caraá/RS	60.000	2.940	0	0	60.000	0	0	0	0	2.940	0	0
410465	Carambei/PR	574.259	59.187	45.000	240.000	10.000	5.000	45.000	185.000	564.259	54.187	0	55.000
430470	Carazinho/RS	2.290.610	22.200	366.499	673.948	0	0	53.643	396.633	2.290.610	22.200	312.856	277.315
430480	Carlos Barbosa/RS	1.675.179	7.080	74.400	356.000	0	0	0	0	1.675.179	7.080	74.400	356.000
430490	Casca/RS	19.377	573							19.377	573		
410480	Cascavel/PR	6.367.126	229.929	2.819.497	7.401.123	290.000	0	0	410.000	6.077.126	229.929	2.819.497	6.991.123
430495	Caseiros/RS	66.514	13.723	10.000	0	0	0	10.000	0	66.514	13.723	0	0
410490	Castro/PR	982.124	0	626.122	0	0	0	626.122	0	982.124	0	0	0
430500	Catuípe/RS	237.552	8.880	0	0	237.552	8.880	0	0	0	0	0	0
420410	Caxambu do Sul/SC	96.910	8.810	55.830	0	0	0	55.830	0	96.910	8.810	0	0
430510	Caxias do Sul/RS	17.718.691	82.730	10.957.832	3.348.551	0	0	0	0	17.718.691	82.730	10.957.832	3.348.551
430511	Centenário/RS												
430512	Cerrito/RS	236.745	0	0	0	59.000	0	0	0	177.745	0	0	0
430513	Cerro Branco/RS												
430517	Cerro Grande do Sul/RS	15.241	499	1.177									
410530	Céu Azul/PR	1.479.720	5.760	279.047	215.989	585.888	0	111.619	86.396	893.832	5.760	167.428	129.594
420419	Chapadão do Lageado/SC					47.520					1.800		
430535	Charqueadas/RS	660.000	24.000	672.000	204.000					660.000	24.000	672.000	204.000
430537	Charrua/RS	60.000	1.673	34.111	0	0	0	34.111	0	60.000	1.673	0	0
410540	Chopininho/PR	269.886	7.995	70.009	0	269.886	0	0	0	0	7.995	70.009	0
430543	Chui/RS									0	0	0	0
430544	Chuívisca/RS	12.768	4.860	5.107	21.384	12.768	0	5.107	21.384	0	4.860	0	0
410550	Cianorte/PR	0	22.600	956.802	801.943	0	22.600	956.802	801.943	0	0	0	0
410560	Cidade Gaúcha/PR	229.643	0	0	0	229.643	0	0	0	0	0	0	0
430550	Ciriaco/RS	36.227	2.249	4.048	0	0	0	4.048	0	36.227	2.249	0	0
420425	Cocal do Sul/SC	260.218	18.936	64.800	144.850	260.218	0	64.800	0	0	18.936	0	144.850
430558	Colinas/RS	12.581	3.812	0	43.725	12.581	0	0	0	0	3.812	0	43.725
410580	Colombo/PR												
420430	Concórdia/SC	911.767	5.480	238.623	744.905	0	0	0	251.143	911.767	5.480	238.623	493.762
430570	Condor/RS	123.503		98.750		0	0	98.750		123.503		0	
410610	Conselheiro Mairinck/PR	39.008	7.800	170.885	0	39.008	0	170.885	0	0	7.800	0	0
430583	Coqueiro Baixo/RS	87.017	4.129	0	0	20.000	0	0	0	67.017	4.129	0	0
430585	Coqueiros do Sul/RS	54.573	4.740	5.400	0	19.095	0	5.400	0	35.478	4.740	0	0

TABELA Ge03 - INFORMAÇÕES SOBRE DESPESAS, SEGUNDO A NATUREZA DO AGENTE-EXECUTOR

ANO DE
REFERÊNCIA
2010

Município	Despesas com manejo de resíduos sólidos, segundo natureza do agente-executor											
	Total				Público				Privado			
	Domiciliares	Saúde	Variação	Demais	Domiciliares	Saúde	Variação	Demais	Domiciliares	Saúde	Variação	Demais
Código Nome/UF	R\$/ano	R\$/ano	R\$/ano	R\$/ano	R\$/ano	R\$/ano	R\$/ano	R\$/ano	R\$/ano	R\$/ano	R\$/ano	R\$/ano
Região Sul	Co009	Rs035	Va017	Ge046	Co132	Rs032	Va037	Ge043	Co011	Rs033	Va019	Ge044
410630 Corbélia/PR	259.578	0	96.390	0	259.578	0	96.390	0				
430590 Coronel Bicaco/RS	204.750	39.000	48.750	15.000	48.750	0	48.750	15.000	156.000	39.000	0	0
420440 Coronel Freitas/SC	21.624				0				21.624			
420445 Coronel Martins/SC	70.000	6.563	0	0	0	0	0	0	70.000	6.563	0	0
410650 Coronel Vivida/PR	548.319	2.400	215.099	0	122.207	0	0	0	426.112	2.400	215.099	0
420450 Corupá/SC	325.232	14.168	182.978	0	0	0	182.978	0	325.232	14.168	0	0
420460 Criciúma/SC									6.013.636	173.130	2.706.118	
430600 Crissiumal/RS	24.000	14.000	0		12.000	2.000	0		12.000	12.000	0	
430605 Cristal/RS	248.626	4.181	32.609	0	59.790	0	32.609	0	188.836	4.181	0	0
430610 Cruz Alta/RS	2.996.400	80.825	748.887	0	0	0	0	0	2.996.400	80.825	748.887	0
430613 Cruzaltense/RS												
410660 Cruzeiro do Oeste/PR	517.205				493.205				24.000			
430620 Cruzeiro do Sul/RS	254.441	2.448	55.027	14.829	0	0	55.027	14.829	254.441	2.448	0	0
410690 Curitiba/PR	75.140.288	644.421	22.750.123	55.468.367	0	0	0	3.641.660	75.140.288	644.421	22.750.123	51.826.707
420480 Curitibaanos/SC	701.478	6.000	309.400	623.356	0	0	309.400	623.356	701.478	6.000	0	0
430630 David Canabarro/RS												
430632 Derrubadas/RS					0	0	0	0				
430635 Dezesseis de Novembro/RS												
410710 Diamante do Norte/PR	186.210	7.985	149.254	39.388	78.236	0	149.254	39.388	107.975	7.985	0	0
420500 Dionísio Cerqueira/SC	288.905	10.955	33.624	78.456					288.905	10.955	33.624	78.456
430642 Dois Irmãos das Missões/RS												
430640 Dois Irmãos/RS	700.000	8.500	220.000	50.000	700.000	8.500	220.000	50.000	0	0	0	0
410720 Dois Vizinhos/PR	1.065.502	14.134	417.853	0	0	0	0	0	1.065.502	14.134	417.853	0
430650 Dom Feliciano/RS												
430660 Dom Pedrito/RS	1.180.764	123.000	385.320	0	0	0	0	0	1.180.764	123.000	385.320	0
420510 Dona Emma/SC	90.000	5.600	60.555	0	0	0	60.555	0	90.000	5.600	0	0
430670 Dona Francisca/RS	8.210	315	0	0	0	0	0	0	8.210	315	0	0
430673 Doutor Maurício Cardoso/RS	106.995	2.657	26.606	58.971	0	0	26.606	58.971	106.995	2.657	0	0
420515 Doutor Pedrinho/SC	18.360	4.206	27.540	45.900	18.360	0	27.540	45.900	0	4.206	0	0
430675 Doutor Ricardo/RS	70.467	4.137	0	36.000	0	0	0	36.000	70.467	4.137	0	0
430690 Encruzilhada do Sul/RS	460.000	0	30.000	0	460.000	0	30.000	0	0	0	0	0
410740 Enéas Marques/PR	214.200	14.280	67.200	0	0	0	67.200	0	214.200	14.280	0	0
410750 Engenheiro Beltrão/PR	91.764	9.168	137.652	0	91.764	0	137.652	0	0	9.168	0	0
410753 Entre Rios do Oeste/PR	264.000		156.000									
430697 Erebangó/RS	240.000	2.500	0	6.600	240.000	0	0	6.600	0	2.500	0	0
430700 Erechim/RS	2.641.904	21.206	487.679	0	108.148	0	87.847	0	2.533.756	21.206	399.832	0
420519 Ermo/SC	67.979	2.444	13.262	0	67.979	0	13.262	0	0	2.444	0	0
430705 Ernestina/RS	94.000	30.000	43.200	0	10.000	0	0	0	84.000	30.000	43.200	0
430720 Erval Grande/RS												

TABELA Ge03 - INFORMAÇÕES SOBRE DESPESAS, SEGUNDO A NATUREZA DO AGENTE-EXECUTOR

ANO DE
REFERÊNCIA
2010

Município	Despesas com manejo de resíduos sólidos, segundo natureza do agente-executor											
	Total				Público				Privado			
	Domiciliares	Saúde	Variação	Demais	Domiciliares	Saúde	Variação	Demais	Domiciliares	Saúde	Variação	Demais
Código Nome/UF	R\$/ano	R\$/ano	R\$/ano	R\$/ano	R\$/ano	R\$/ano	R\$/ano	R\$/ano	R\$/ano	R\$/ano	R\$/ano	R\$/ano
Região Sul	Co009	Rs035	Va017	Ge046	Co132	Rs032	Va037	Ge043	Co011	Rs033	Va019	Ge044
420520 Erval Velho/SC	150.905	10.300	45.054	463.732	40.709	0	45.054	463.732	110.195	10.300	0	0
430740 Esmeralda/RS	192.520	9.070	50.000	0	192.520	9.070	50.000	0				
430745 Esperança do Sul/RS					27.919	2.460						
410754 Espigão Alto do Iguaçu/PR	16.748	4.662	0	0	16.748	0	0	0	0	4.662	0	0
430755 Estação/RS												
430760 Estância Velha/RS	512.779	52.051	525.798	421.052	0	0	0	45.500	512.779	52.051	525.798	375.552
430770 Esteio/RS												
430781 Estrela Velha/RS	77.856	5.805	27.000	8.081	0	0	27.000	0	77.856	5.805	0	8.081
430780 Estrela/RS	464.381	6.686	0	0	0	0	0	0	464.381	6.686	0	0
430786 Fagundes Varela/RS	79.641	2.505	500	1.000	0	0	500	1.000	79.641	2.505	0	0
410755 Farol/PR	38.739	2.421	23.739	79.954	38.739	0	23.739	79.954	0	2.421	0	0
430790 Farroupilha/RS	1.774.449	0	2.523.295	1.849.884	1.774.449	0	2.523.295	1.849.884	0	0	0	0
430800 Faxinal do Soturno/RS	206.500	2.760	55.080	0	0	0	55.080	0	206.500	2.760	0	0
430805 Faxinalzinho/RS	39.750	5.400	38.452	18.790	0	0	38.452	18.790	39.750	5.400	0	0
410765 Fazenda Rio Grande/PR	959.579	53.460	0	0					959.579	53.460	0	0
430807 Fazenda Vilanova/RS	31.127	5.295										
430810 Feliz/RS	436.582	3.600	30.401	0	101.337	0	30.401	0	335.246	3.600	0	0
410770 Fênix/PR	59.274	2.834	69.149	0	59.274	0	69.149	0	0	2.834	0	0
410785 Flor da Serra do Sul/PR	90.657	9.767	12.000	0	0	0	12.000	0	90.657	9.767	0	0
420535 Flor do Sertão/SC	59.741	7.477	0	0	0	0	0	0	59.741	7.477	0	0
430820 Flores da Cunha/RS	1.440.000	0	50.000	0	0	0	50.000	0	1.440.000	0	0	0
410790 Floresta/PR	87.604	0	0	0	87.604	0	0	0	0	0	0	0
420540 Florianópolis/SC	41.696.518	359.669	39.229.021	2.358.760	41.696.518	359.669	39.229.021	2.358.760				
410810 Flórida/PR	36.000	6.000	36.000	24.000	36.000	6.000	36.000	24.000				
430840 Formigueiro/RS	135.354	6.845	59.527	0	0	0	59.527	0	135.354	6.845	0	0
410820 Formosa do Oeste/PR												
420543 Formosa do Sul/SC												
420545 Forquilha/SC	481.730	16.800	103.476	0	55.052	0	103.476	0	426.677	16.800	0	0
410830 Foz do Iguaçu/PR	6.978.476	129.378	3.649.048	9.897.528	0	0	0	870.000	6.978.476	129.378	3.649.048	9.027.528
420550 Fraiburgo/SC	973.100	0	270.000	0	87.500	0	48.000	0	885.600	0	222.000	0
410840 Francisco Beltrão/PR	2.260.660	21.004	450.500	0	2.260.660	0	450.500	0	0	21.004	0	0
430850 Frederico Westphalen/RS	359.215	14.820			359.215	14.820						
420560 Galvão/SC	78.125	5.604	1.740	0	0	0	1.740	0	78.125	5.604	0	0
430860 Garibaldi/RS	1.970.000	0	0	0	0	0	0	0	1.970.000	0	0	0
420570 Garopaba/SC												
430865 Garruchos/RS	10.000	15.000	9.000	4.000	10.000	15.000	9.000	4.000				
420580 Garuva/SC	395.000	53.016	0	0	42.000	0	0	0	353.000	53.016	0	0
420590 Gaspar/SC												
430880 General Câmara/RS	180.000	13.000	25.000	0	180.000	0	25.000	0	0	13.000	0	0

TABELA Ge03 - INFORMAÇÕES SOBRE DESPESAS, SEGUNDO A NATUREZA DO AGENTE-EXECUTOR

ANO DE
REFERÊNCIA
2010

Município	Despesas com manejo de resíduos sólidos, segundo natureza do agente-executor											
	Total				Público				Privado			
	Domiciliares	Saúde	Variação	Demais	Domiciliares	Saúde	Variação	Demais	Domiciliares	Saúde	Variação	Demais
Código Nome/UF	R\$/ano	R\$/ano	R\$/ano	R\$/ano	R\$/ano	R\$/ano	R\$/ano	R\$/ano	R\$/ano	R\$/ano	R\$/ano	R\$/ano
Região Sul	Co009	Rs035	Va017	Ge046	Co132	Rs032	Va037	Ge043	Co011	Rs033	Va019	Ge044
430905 Glorinha/RS	228.744	3.168	38.232	120.471	12.744	0	38.232	120.471	216.000	3.168	0	0
420600 Governador Celso Ramos/SC	959.800	0	0	0	959.800	0	0	0	0	0	0	0
430910 Gramado/RS	2.572.664	4.680	524.398	937.304	2.572.664	4.680					524.398	937.304
430920 Gravataí/RS	8.559.340	144.286	1.518.108	11.268.064	0	0	0	327.031	8.559.340	144.286	1.518.108	10.941.032
430925 Guabiju/RS	37.000	0	18.000	0	37.000	0	18.000	0				
430930 Guaíba/RS												
410880 Guairá/PR	884.452	14.142	334.405	332.213	780.278	0	334.405	0	104.174	14.142	0	332.213
410890 Guairacá/PR	58.590	6.000	16.740	8.370	58.590	0	16.740	8.370	0	6.000	0	0
410910 Guaporema/PR	108.370	4.920	60.000	48.000	108.370	0	60.000	48.000	0	4.920	0	0
430950 Guarani das Missões/RS	158.756	5.049	20.000	0	153.370	0	20.000	0	5.386	5.049	0	0
410940 Guarapuava/PR	564.198	148.197	2.286.923	0	564.198	0	2.286.923	0	0	148.197	0	0
430955 Harmonia/RS												
420670 Herval d'Oeste/SC	592.925	23.989	241.200	73.110	0	0	241.200	73.110	592.925	23.989	0	0
410970 Ibaíti/PR	441.731	15.600	30.000	44.000	441.731	0	30.000	44.000	0	15.600	0	0
430980 Ibiacá/RS	119.103	5.760	39.000	0	0	0	39.000	0	119.103	5.760	0	0
420675 Ibiã/SC	92.240	3.953	18.850	0	0	0	18.850	0	92.240	3.953	0	0
420680 Ibicaré/SC	71.760	3.600	0	0	0	0	0	0	71.760	3.600	0	0
410980 Ibiporã/PR	167.000								167.000			
430990 Ibiraiaras/RS	134.280	8.470										
420690 Ibirama/SC									342.250	7.790		
431000 Ibirubá/RS	213.300	9.081	204.120	0	0	9.081	204.120	0	213.300	0	0	0
420700 Içara/SC												
410990 Icaraima/PR												
431010 Igrejinha/RS	821.065	27.067	593.589	1.242.638	0	0	240.000	600.000	821.065	27.067	353.589	642.638
411000 Iguaçu/PR												
411005 Iguaçu/PR	57.000	1.200	46.500	0	57.000	0	46.500	0	0	1.200	0	0
431020 Ijuí/RS	675.178	15.120	110.908	0	0	0	0	0	675.178	15.120	110.908	0
431030 Ilópolis/RS	20.000	20.000	20.000	15.000	20.000	20.000	20.000	15.000	0	0	0	0
420720 Imarui/SC												
411010 Imbituva/PR	136.501	18.000	10.020	60.123	136.501	18.000	10.020	60.123	0	0	0	0
420740 Imbuia/SC	131.796	5.365	58.400	27.055	0	0	58.400	27.055	131.796	5.365	0	0
431036 Imigrante/RS												
411020 Inácio Martins/PR	104.000	3.600	12.000	0	104.000	3.600	12.000	0	0	0	0	0
420750 Indaial/SC										18.189		
411040 Indianópolis/PR	100.380	4.080	75.520	35.760	100.380	4.080	75.520	35.760				
420757 Iomerê/SC	110.916	8.825	34.203	0	110.916	8.825	34.203	0	0	0	0	0
420760 Ipira/SC	112.200	2.160	57.138	40.000	0	0	0	40.000	112.200	2.160	57.138	0
431046 Ipiranga do Sul/RS	98.649	5.127	50.584	36.000	62.649	0	0	0	36.000	5.127	50.584	36.000
411060 Iporã/PR	223.228	0	0	0	223.228	0	0	0	0	0	0	0

TABELA Ge03 - INFORMAÇÕES SOBRE DESPESAS, SEGUNDO A NATUREZA DO AGENTE-EXECUTOR

ANO DE
REFERÊNCIA
2010

Município	Despesas com manejo de resíduos sólidos, segundo natureza do agente-executor											
	Total				Público				Privado			
Código Nome/UF	Domiciliares	Saúde	Variação	Demais	Domiciliares	Saúde	Variação	Demais	Domiciliares	Saúde	Variação	Demais
	R\$/ano	R\$/ano	R\$/ano	R\$/ano	R\$/ano	R\$/ano	R\$/ano	R\$/ano	R\$/ano	R\$/ano	R\$/ano	R\$/ano
Região Sul	Co009	Rs035	Va017	Ge046	Co132	Rs032	Va037	Ge043	Co011	Rs033	Va019	Ge044
420770 Ipumirim/SC												
411065 Iracema do Oeste/PR	251.672	4.104	167.781	0	251.672	0	167.781	0	0	4.104	0	0
420780 Irani/SC	238.444	0	0	0	0	0	0	0	238.444	0	0	0
411070 Irati/PR	531.954	148.800	100.000	210.000	531.954	148.800	100.000	210.000	0	0	0	0
411080 Iretama/PR	267.930	5.400	149.789	14.400	267.930	0	149.789	14.400	0	5.400	0	0
420790 Irineópolis/SC	58.677	8.580	49.910	0	58.677	0	49.910	0	0	8.580	0	0
420800 Itá/SC	154.546	3.000	436.646	0	0	0	0	0	154.546	3.000	436.646	0
431053 Itaara/RS		5.850								488		
411090 Itaguajé/PR	100.980	1.920	5.850	0	100.980	0	5.850	0	0	1.920	0	0
420810 Itaipópolis/SC	606.056	8.000	78.615	0	0	0	78.615	0	606.056	8.000	0	0
420820 Itajai/SC	5.941.532	132.850	1.797.335	15.704.657	0	0	0		5.941.532	132.850	1.797.335	15.704.657
411110 Itambé/PR	78.500	5.130	149.866	15.179	78.500	5.130	149.866	15.179	0	0	0	0
420830 Itapema/SC	3.244.871	70.058	529.708	402.712	187.210	70.058	529.708	402.712	3.057.661	0	0	0
420840 Itapiranga/SC	212.000	0	104.000	0	0	0	104.000	0	212.000	0	0	0
420850 Ituporanga/SC												
431075 Ivorá/RS	120.000	32.800	30.000	0	110.000	30.000	30.000	0	10.000	2.800	0	0
431085 Jaboticaba/RS	40.039	6.600	9.181	0	40.039	0	9.181	0	0	6.600	0	0
411190 Jaguapitã/PR	123.600	4.800	54.360	0	123.600	0	54.360	0	0	4.800	0	0
431110 Jaguarí/RS	132.000	3.600	195.200	0	132.000	3.600	80.000	0	0	0	115.200	0
411200 Jaguaraiava/PR	250.000	90.000	100.000	0	250.000	0	100.000	0	0	90.000	0	0
411240 Japurá/PR	60.000	8.000	60.000	60.000	60.000	0	60.000	60.000	0	8.000	0	0
420890 Jaraguá do Sul/SC	2.771.012	137.029	2.127.040		0	0	0		2.771.012	137.029	2.127.040	
411250 Jardim Alegre/PR										1.600		
411260 Jardim Olinda/PR	6.150				6.150	0	0	0				
411270 Jataizinho/PR	479.289	3.850	66.035	0	479.289	0	66.035	0	0	3.850	0	0
411275 Jesuítas/PR	307.682	2.880	300.194	0	307.682	0	300.194	0	0	2.880	0	0
411280 Joaquim Távora/PR	120.520	7.200	125.000	0	83.040	0	125.000	0	37.480	7.200	0	0
420910 Joinville/SC	14.509.598	449.076	2.380.766	13.671.168	0	0	0	0	14.509.598	449.076	2.380.766	13.671.168
420915 José Boiteux/SC					45.381					3.264		
411295 Juranda/PR	190.000				190.000							
411300 Jussara/PR	222.702	7.800	51.223	38.417	222.702	0	51.223	38.417	0	7.800	0	0
420920 Lacerdópolis/SC	76.000	5.000							76.000	5.000		
431123 Lagoa Bonita do Sul/RS												
431127 Lagoa dos Três Cantos/RS												
431125 Lagoão/RS	93.493	1.320	16.164	9.200	72.400	0	16.164	9.200	21.093	1.320	0	0
420940 Laguna/SC												
420945 Lajeado Grande/SC	74.664	10.536	0	0	0	0	0	0	74.664	10.536	0	0
431140 Lajeado/RS												
411320 Lapa/PR	1.093.723	96.000	48.880	144.000	0	0	0	144.000	1.093.723	96.000	48.880	0

TABELA Ge03 - INFORMAÇÕES SOBRE DESPESAS, SEGUNDO A NATUREZA DO AGENTE-EXECUTOR

ANO DE
REFERÊNCIA
2010

Município		Despesas com manejo de resíduos sólidos, segundo natureza do agente-executor											
		Total				Público				Privado			
		Domiciliares	Saúde	Varrição	Demais	Domiciliares	Saúde	Varrição	Demais	Domiciliares	Saúde	Varrição	Demais
Código	Nome/UF	R\$/ano	R\$/ano	R\$/ano	R\$/ano	R\$/ano	R\$/ano	R\$/ano	R\$/ano	R\$/ano	R\$/ano	R\$/ano	R\$/ano
Região Sul		Co009	Rs035	Va017	Ge046	Co132	Rs032	Va037	Ge043	Co011	Rs033	Va019	Ge044
420950	Laurentino/SC	193.270	4.056	38.893				38.893		193.270	4.056	0	
420960	Lauro Muller/SC	111.021	22.892	41.828	0	0	22.892	41.828	0	111.021	0	0	0
431150	Lavras do Sul/RS	255.686	7.920	0	0	94.713	0	0	0	160.974	7.920	0	0
411340	Leópolis/PR		3.000			123.400	0	0	0		3.000		
411345	Lindoele/PR	138.000	12.000	0	0	138.000	12.000	0	0	0	0	0	0
420985	Lindóia do Sul/SC	154.059				0	0	0	0	154.059	120		
431164	Linha Nova/RS												
411350	Loanda/PR	319.418	9.484	89.200	0	319.418	0	89.200	0	0	9.484	0	0
411360	Lobato/PR	64.800	9.180	86.400	0	64.800	0	86.400	0	0	9.180	0	0
411370	Londrina/PR	13.743.529	117.541	11.613.957	1.809.364	0	0	0	0	13.743.529	117.541	11.613.957	1.809.364
420990	Lontras/SC	96.000	8.279	56.700	0	96.000	0	56.700	0	0	8.279	0	0
411375	Lunardelli/PR	158.285	6.571	48.779	80.727	158.285	0	48.779	80.727	0	6.571	0	0
411380	Lupionópolis/PR	185.700	5.344	0	0	185.700	0	0	0	0	5.344	0	0
421003	Luzerna/SC	177.053	968	266.230	11.857	0	0	266.230	11.857	177.053	968	0	0
431171	Maçambará/RS												
431170	Machadinho/RS	173.400	3.200	0	0					173.400	3.200	0	0
421010	Mafra/SC												
411390	Mallet/PR												
411400	Mamborê/PR	185.855	11.850	88.164	0	185.855	11.850	88.164	0	0	0	0	0
411435	Manfrinópolis/PR	90.000								90.000			
411440	Mangueirinha/PR	139.938	3.783	149.229	92.070	139.938	3.783	149.229	92.070	0	0	0	0
411450	Manoel Ribas/PR	6.450	620	6.300	1.500	6.450	0	0	1.500	0	620	6.300	0
431177	Maquiné/RS	153.800	3.780	49.050	0	0	0	49.050	0	153.800	3.780	0	0
421040	Maracajá/SC	136.447	3.360	62.782									
431180	Marau/RS	908.138	23.280	57.000	0	0	0	0	0	908.138	23.280	57.000	0
411460	Marechal Cândido Rondon/PR	1.065.600	10.327	1.002.389	0	0	0	0	0	1.065.600	10.327	1.002.389	0
421055	Marema/SC	74.856	12.984	48.000	0	0	0	48.000	0	74.856	12.984	0	0
431200	Mariano Moro/RS	71.091	2.400	41.081	59.699	0	0	41.081	59.699	71.091	2.400	0	0
411490	Marilândia do Sul/PR									0	0	0	0
411500	Marilena/PR					174.389		34.878			3.271		
411510	Mariluz/PR	47.500	4.000	96.500	28.000	47.500	0	96.500	25.000	0	4.000	0	3.000
411520	Maringá/PR	7.579.787	116.144	5.189.281	6.128.728	7.579.787	0	5.189.281	6.128.728	0	116.144	0	0
411535	Maripá/PR	133.580	6.052	42.768	0	0	0	0	0	133.580	6.052	42.768	0
411545	Marquinho/PR												
431210	Mata/RS	99.998	5.962	0	0	0	0	0	0	99.998	5.962	0	0
431215	Mato Leitão/RS	124.932	1.882	38.568	0	0	0	0	0	124.932	1.882	38.568	0
431217	Mato Queimado/RS	61.298	2.554	0	0	0	0	0	0	61.298	2.554	0	0
421070	Matos Costa/SC												
431220	Maximiliano de Almeida/RS												

TABELA Ge03 - INFORMAÇÕES SOBRE DESPESAS, SEGUNDO A NATUREZA DO AGENTE-EXECUTOR

ANO DE
REFERÊNCIA
2010

Município	Despesas com manejo de resíduos sólidos, segundo natureza do agente-executor											
	Total				Público				Privado			
	Domiciliares	Saúde	Variação	Demais	Domiciliares	Saúde	Variação	Demais	Domiciliares	Saúde	Variação	Demais
Código Nome/UF	R\$/ano	R\$/ano	R\$/ano	R\$/ano	R\$/ano	R\$/ano	R\$/ano	R\$/ano	R\$/ano	R\$/ano	R\$/ano	R\$/ano
Região Sul	Co009	Rs035	Va017	Ge046	Co132	Rs032	Va037	Ge043	Co011	Rs033	Va019	Ge044
411580 Medianeira/PR	408.600	8.760	306.400	135.000	135.000	0	0	135.000	273.600	8.760	306.400	0
411585 Mercedes/PR												
431225 Minas do Leão/RS	93.670	5.922	246.061	0	0	0	0	0	93.670	5.922	246.061	0
411590 Mirador/PR	93.486	2.160	36.180	0	93.486	0	36.180	0	0	2.160	0	0
411600 Miraselva/PR	60.000	3.000	39.500	0	60.000	0	39.500	0	0	3.000	0	0
421085 Mirim Doce/SC	84.000	1.200	59.400	0	0	0	59.400	0	84.000	1.200	0	0
421090 Modelo/SC	124.181	5.000	30.819	10.000	124.181	5.000	30.819	10.000				
431235 Montauri/RS												
431238 Monte Belo do Sul/RS	123.271	3.840	10.238	0	0	0	10.238	0	123.271	3.840	0	0
421110 Monte Castelo/SC	2.000	200	7.650	5.120	2.000	0	7.650	0	0	200	0	5.120
431240 Montenegro/RS	1.101.948	12.246	335.280	358.704					1.101.948	12.246	335.280	358.704
411620 Morretes/PR	260.000	7.318	539.130	0	260.000	7.318	60.000	0	0	0	479.130	0
431245 Morro Redondo/RS	58.778	8.156	53.100	0	58.778	0	53.100	0	0	8.156	0	0
431247 Morro Reuter/RS	186.288	3.283	122.400	0	0	0	122.400	0	186.288	3.283	0	0
431250 Mostardas/RS	301.758	29.157	68.900	223.500	155.000	0	68.900	223.500	146.758	29.157	0	0
431260 Muçum/RS	112.774	0	217.032	144.688	0	0	0	144.688	112.774	0	217.032	0
431261 Muitos Capões/RS	149.486	4.669	0	0	0	0	0	0	149.486	4.669	0	0
431262 Muliterno/RS												
411630 Munhoz de Melo/PR												
431265 Não-Me-Toque/RS	838.641	14.177	93.859	95.483	0	0	0	38.155	838.641	14.177	93.859	57.328
421130 Navegantes/SC	875.000		420.000		600.000		420.000		275.000			
431267 Nicolau Vergueiro/RS	63.750	4.800	0	0	0	0	0	0	63.750	4.800	0	0
431275 Nova Alvorada/RS	41.518	4.752	20.759	0	41.518	4.752	20.759	0				
411670 Nova Aurora/PR	352.777	16.500	229.500	0	352.777	7.380	229.500	0	0	9.120	0	0
431290 Nova Bassano/RS	357.660	6.500	20.000	0	357.660	6.500	20.000	0	0	0	0	0
431301 Nova Candelária/RS	20.000	5.289	15.000	15.000	20.000	0	15.000	15.000	0	5.289	0	0
411695 Nova Esperança do Sudoeste/PR	10.400	5.000	21.534	255.713	0	0	21.534	253.713	10.400	5.000	0	2.000
431303 Nova Esperança do Sul/RS	3.193		1.023									
411690 Nova Esperança/PR		8.400			525.400		250.024			8.400		272.000
411700 Nova Fátima/PR												
431306 Nova Hartz/RS	256.326	8.234	119.712	0	256.326	0	119.712	0	0	8.234	0	0
411705 Nova Laranjeiras/PR	22.000	600	8.250	300	0	0	0	0	22.000	600	8.250	300
411710 Nova Londrina/PR	312.616	3.674	104.205	0	312.616	0	104.205	0	0	3.674	0	0
411720 Nova Olímpia/PR	45.900	6.000	45.900	95.000	45.900	0	45.900	95.000	0	6.000	0	0
431310 Nova Palma/RS	218.547	2.790	18.360	0	55.080	0	18.360	0	163.467	2.790	0	0
431333 Nova Ramada/RS	62.224	5.860	16.800	0	0	0	16.800	0	62.224	5.860	0	0
431335 Nova Roma do Sul/RS	126.000	5.752	29.000	12.000	0	0	29.000	12.000	126.000	5.752	0	0
411721 Nova Santa Bárbara/PR	145.000	7.200	78.000	34.000	145.000	0	78.000	34.000	0	7.200	0	0
431337 Nova Santa Rita/RS	518.866	10.663	105.210	0	0	0	0	0	518.866	10.663	105.210	0

TABELA Ge03 - INFORMAÇÕES SOBRE DESPESAS, SEGUNDO A NATUREZA DO AGENTE-EXECUTOR

ANO DE
REFERÊNCIA
2010

Município	Despesas com manejo de resíduos sólidos, segundo natureza do agente-executor											
	Total				Público				Privado			
	Domiciliares	Saúde	Variação	Demais	Domiciliares	Saúde	Variação	Demais	Domiciliares	Saúde	Variação	Demais
Código Nome/UF	R\$/ano	R\$/ano	R\$/ano	R\$/ano	R\$/ano	R\$/ano	R\$/ano	R\$/ano	R\$/ano	R\$/ano	R\$/ano	R\$/ano
Região Sul	Co009	Rs035	Va017	Ge046	Co132	Rs032	Va037	Ge043	Co011	Rs033	Va019	Ge044
411722 Nova Santa Rosa/PR	220.620	5.496	282.780	0	19.620	0	282.780	0	201.000	5.496	0	0
411727 Nova Tebas/PR												
421150 Nova Trento/SC	342.120	22.133	22.320	0	128.266	0	22.320	0	213.854	22.133	0	0
431340 Novo Hamburgo/RS	4.771.751	458.208	1.044.900	9.740.339	0	0	0	0	4.771.751	458.208	1.044.900	9.740.339
421165 Novo Horizonte/SC	59.621	4.647	0	0	0	0	0	0	59.621	4.647	0	0
411729 Novo Itacolomi/PR									0	4.200	0	0
431344 Novo Tiradentes/RS	33.502	210	0	0	33.502	210	0	0	0	0	0	0
421170 Orleans/SC	281.195	0	70.000	30.000	281.195	0	70.000	30.000	0	0	0	0
411730 Ortigueira/PR	6.800	1.000	6.000	3.000	3.400	500	3.000	1.500	3.400	500	3.000	1.500
431350 Osório/RS	1.571.400								1.571.400			
411740 Ourizona/PR	37.720	2.499	78.336	25.200	37.720	0	78.336	25.200	0	2.499	0	0
421187 Paial/SC	57.000	9.000	0	0	0	0	0	0	57.000	9.000	0	0
431360 Paim Filho/RS	55.000	4.000	19.000	1.000	55.000	4.000	19.000	1.000	0	0	0	0
421200 Palma Sola/SC	119.911	7.625	148.431	22.819	0	0	148.431	22.819	119.911	7.625	0	0
411760 Palmas/PR												
431370 Palmeira das Missões/RS	726.528				10.986		10.986		715.542	39.216		
421210 Palmitos/SC	439.962	18.223	386.379	16.320	0	0	0	0	439.962	18.223	386.379	16.320
431390 Panambi/RS	300.000	24.192	780.000	0	300.000	24.192	780.000	0				
431395 Pantano Grande/RS												
421220 Papanduva/SC												
411800 Paraíso do Norte/PR	275.413	2.500	390.654	168.510	275.413	2.500	390.654	168.510				
431402 Paraíso do Sul/RS	70.440	2.448	53.292	0	0	0	53.292	0	70.440	2.448	0	0
411820 Paranaguá/PR												
411830 Paranaipoema/PR												
411840 Paranaíba/PR	1.855.040	0	1.292.091	614.827	0	0	0	201.600	1.855.040	0	1.292.091	413.227
431403 Pareci Novo/RS	92.120	5.040	19.008	39.114	0	0	19.008	39.114	92.120	5.040	0	0
431405 Parobé/RS	1.050.593	161.210	477.600	503.719	0	0	237.600	216.000	1.050.593	161.210	240.000	287.719
411850 Pato Branco/PR	1.691.430	58.800	0	0	1.691.430	58.800	0	0				
411860 Paula Freitas/PR	27.540	1.548	18.360	0	27.540	0	18.360	0	0	1.548	0	0
431413 Paulo Bento/RS	35.400	5.181	1.000	10.000	0	0	1.000	10.000	35.400	5.181	0	0
411870 Paulo Frontin/PR	27.540	6.214	0	27.540	27.540	0	0	27.540	0	6.214	0	0
431415 Paverama/RS	166.600	200	77.972	0					166.600	200	77.972	0
411880 Peabiru/PR												
431417 Pedras Altas/RS	39.240	2.569	19.573	59.746	39.240	0	19.573	59.746	0	2.569	0	0
431420 Pedro Osório/RS	485.000	4.180	0	0	485.000	0	0	0	0	4.180	0	0
431430 Pejuçara/RS	82.000	10.000	20.000	0	12.000	0	20.000	0	70.000	10.000	0	0
431440 Pelotas/RS	5.209.691	315.944	2.692.264	1.645.317	371.000	53.000	0	0	4.838.691	262.944	2.692.264	1.645.317
421260 Peritiba/SC	92.349	2.760	30.319	34.322	43.749	0	30.319	34.322	48.600	2.760	0	0
411885 Perobal/PR	30.231	2.520	40.984	32.143	30.231	0	40.984	32.143	0	2.520	0	0

TABELA Ge03 - INFORMAÇÕES SOBRE DESPESAS, SEGUNDO A NATUREZA DO AGENTE-EXECUTOR

ANO DE
REFERÊNCIA
2010

Município	Despesas com manejo de resíduos sólidos, segundo natureza do agente-executor											
	Total				Público				Privado			
	Domiciliares	Saúde	Variação	Demais	Domiciliares	Saúde	Variação	Demais	Domiciliares	Saúde	Variação	Demais
Código Nome/UF	R\$/ano	R\$/ano	R\$/ano	R\$/ano	R\$/ano	R\$/ano	R\$/ano	R\$/ano	R\$/ano	R\$/ano	R\$/ano	R\$/ano
Região Sul	Co009	Rs035	Va017	Ge046	Co132	Rs032	Va037	Ge043	Co011	Rs033	Va019	Ge044
421270 Petrolândia/SC	96.500	2.359	32.300	0	96.500	2.359	32.300	0				
421280 Piçarras/SC												
411910 Piên/PR	238.950	13.386	28.000	0	0	0	28.000	0	238.950	13.386	0	0
411915 Pinhais/PR	3.338.342	77.007	111.936	850.796	0	0	0	0	3.338.342	77.007	111.936	850.796
431446 Pinhal da Serra/RS	36.000				36.000							
431445 Pinhal/RS												
411920 Pinhalão/PR												
421290 Pinhalzinho/SC	457.000	9.600	70.215	66.436	0	0	70.215	66.436	457.000	9.600	0	0
411930 Pinhão/PR	330.000	13.005	89.364	171.705	330.000	0	0	60.000	0	13.005	89.364	111.705
431449 Pinheirinho do Vale/RS					45.000	17.000	0					
431450 Pinheiro Machado/RS									0	0	0	0
421300 Pinheiro Preto/SC	62.317	4.800	32.520	0	62.317	0	32.520	0	0	4.800	0	0
411940 Pirai do Sul/PR												
431455 Pirapó/RS	89.002	7.681	11.583	1.272	58.146	0	11.583	1.272	30.856	7.681	0	0
421310 Piratuba/SC	256.709		155.162									
431475 Poço das Antas/RS	109.183	3.048	4.200	0	0	0	4.200	0	109.183	3.048	0	0
421320 Pomerode/SC					616.821							
411990 Ponta Grossa/PR	7.499.030	224.867	1.232.174	2.267.040					7.499.030	224.867	1.232.174	2.267.040
431477 Pontão/RS	107.506	7.260	18.360	0	0	0	18.360	0	107.506	7.260	0	0
421335 Ponte Alta do Norte/SC												
431478 Ponte Preta/RS	22.500	0	30.680	7.000	22.500	0	30.680	7.000	0	0	0	0
421340 Ponte Serrada/SC	300.720	1.500	9.180	18.360	264.000	1.500	9.180	18.360	36.720	0	0	0
412000 Porecatu/PR	342.400	5.400	47.376	0	342.400	0	47.376	0	0	5.400	0	0
431480 Portão/RS												
431490 Porto Alegre/RS	30.550.920	0	7.906.080	119.304.151	0	0	0	79.970.596	30.550.920	0	7.906.080	39.333.555
412015 Porto Barreiro/PR												
431505 Porto Mauá/RS	62.295	3.222	25.000	0	0	0	25.000	0	62.295	3.222	0	0
412020 Porto Rico/PR	128.130	1.800	12.000	2.000	128.130	1.800	12.000	2.000	0	0	0	0
431510 Porto Xavier/RS	75.000	2.700	0	20.000	75.000	2.700	0	20.000	0	0	0	0
431513 Pouso Novo/RS												
421370 Pouso Redondo/SC					0				18	9		
421380 Praia Grande/SC	131.400	5.760	12.000	10.000	30.000	0	12.000	10.000	101.400	5.760	0	0
412035 Pranchita/PR	117.000	7.800	0	0	0	0	0	0	117.000	7.800	0	0
421390 Presidente Castello Branco/SC	90.000	2.400	9.500	0	90.000	0	9.500	0	0	2.400	0	0
421400 Presidente Getúlio/SC												
431514 Presidente Lucena/RS	68.110	1.500	3.000	0	0	0	3.000	0	68.110	1.500	0	0
412050 Primeiro de Maio/PR	248.856	4.950	9.305	59.062	248.856	4.950	9.305	59.062	0	0	0	0
421415 Princesa/SC	56.437	8.029	0	0	0	0	0	0	56.437	8.029	0	0
412065 Quarto Centenário/PR	28.021	3.360	40.313	0	28.021	0	40.313	0	0	3.360	0	0

TABELA Ge03 - INFORMAÇÕES SOBRE DESPESAS, SEGUNDO A NATUREZA DO AGENTE-EXECUTOR

ANO DE
REFERÊNCIA
2010

Município	Despesas com manejo de resíduos sólidos, segundo natureza do agente-executor											
	Total				Público				Privado			
Código Nome/UF	Domiciliares	Saúde	Variação	Demais	Domiciliares	Saúde	Variação	Demais	Domiciliares	Saúde	Variação	Demais
	R\$/ano	R\$/ano	R\$/ano	R\$/ano	R\$/ano	R\$/ano	R\$/ano	R\$/ano	R\$/ano	R\$/ano	R\$/ano	R\$/ano
Região Sul	Co009	Rs035	Va017	Ge046	Co132	Rs032	Va037	Ge043	Co011	Rs033	Va019	Ge044
412070 Quatiguá/PR	150.000	10.000	60.000	70.000	150.000	0	60.000	70.000	0	10.000	0	0
412085 Quatro Pontes/PR	121.100	6.000	111.000	0	34.100	0	0	0	87.000	6.000	111.000	0
412090 Quedas do Iguaçu/PR	664.779	12.000	720.550	0	664.779	0	0	0	0	12.000	720.550	0
412100 Querência do Norte/PR												
431532 Quevedos/RS												
421420 Quilombo/SC	156.600	38.500	20.000		0	0	20.000		156.600	38.500	0	
431535 Quinze de Novembro/RS	100	100	100	0	0	0	100	0	100	100	0	0
412120 Quitandinha/PR							43.200		80.233	4.938		
412140 Realeza/PR	250.000	4.250	137.700	0	250.000	0	137.700	0	0	4.250	0	0
431545 Relvado/RS	45.000	3.513	0	0	45.000	3.513	0	0	0	0	0	0
412175 Reserva do Iguaçu/PR												
431550 Restinga Seca/RS	400.083	6.417	113.527	86.180	0	0	113.527	86.180	400.083	6.417	0	0
412180 Ribeirão Claro/PR	586.833	5.600	180.369	0	586.833	0	180.369	0	0	5.600	0	0
412200 Rio Azul/PR		2.640					0		36.800	2.640	0	
421440 Rio das Antas/SC	85.965	3.970	79.758	0	0	0	79.758	0	85.965	3.970	0	0
421460 Rio do Oeste/SC	60.000	0	0	0	0	0	0	0	60.000	0	0	0
421480 Rio do Sul/SC	649.586	21.704	145.376	827.787	0	0	145.376	0	649.586	21.704	0	827.787
421470 Rio dos Cedros/SC	74.587	4.239	19.200	24.139	74.587	0	19.200	24.139	0	4.239	0	0
421490 Rio Fortuna/SC	91.226	6.218	51.466	0	0	0	51.466	0	91.226	6.218	0	0
431560 Rio Grande/RS												
421500 Rio Negrinho/SC	882.600	58.800	458.984	178.719	0	0	0	0	882.600	58.800	458.984	178.719
412230 Rio Negro/PR	712.056	17.270	684.950	0	0	0	0	0	712.056	17.270	684.950	0
431570 Rio Pardo/RS	513.283	6.912	362.169	154.153	513.283	0	362.169	0	0	6.912	0	154.153
431575 Riozinho/RS												
421507 Riqueza/SC	71.437	4.286	18.613	93.406	0	0	18.613	91.906	71.437	4.286	0	1.500
431590 Rodeio Bonito/RS												
421510 Rodeio/SC	147.250	6.506	187.919	95.140	147.250	0	169.919	95.140	0	6.506	18.000	0
412240 Rolândia/PR	818.964	31.900	312.000	177.516	36.000	0	48.000	12.000	782.964	31.900	264.000	165.516
431600 Rolante/RS	368.177	0	0	0	0	0	0	0	368.177	0	0	0
421520 Romelândia/SC												
412250 Roncador/PR	6.000	0	5.500	0	6.000	0	5.500	0	0	0	0	0
431620 Rondinha/RS	152.630	2.178	89.858	0	24.142	0	89.858	0	128.488	2.178	0	0
431630 Roque Gonzales/RS	105.600	5.994	36.000	0	0	0	36.000	0	105.600	5.994	0	0
412270 Sabáudia/PR	6.951	600	10.800	0	6.951	0	10.800	0	0	600	0	0
431642 Sagrada Família/RS												
431643 Saldanha Marinho/RS	76.088	7.477	0	506	0	0	0	0	76.088	7.477	0	506
412280 Salgado Filho/PR	60.280	27.500	19.890	39.780	0	0	19.890	39.780	60.280	27.500	0	0
431645 Salto do Jacui/RS	290.252	2.808	57.768	0	110.240	0	0	0	180.012	2.808	57.768	0
421540 Salto Veloso/SC	185.472	3.960	147.960	0	0	0	147.960	0	185.472	3.960	0	0

TABELA Ge03 - INFORMAÇÕES SOBRE DESPESAS, SEGUNDO A NATUREZA DO AGENTE-EXECUTOR

ANO DE
REFERÊNCIA
2010

Município	Despesas com manejo de resíduos sólidos, segundo natureza do agente-executor											
	Total				Público				Privado			
Código Nome/UF	Domiciliares	Saúde	Variação	Demais	Domiciliares	Saúde	Variação	Demais	Domiciliares	Saúde	Variação	Demais
	R\$/ano	R\$/ano	R\$/ano	R\$/ano	R\$/ano	R\$/ano	R\$/ano	R\$/ano	R\$/ano	R\$/ano	R\$/ano	R\$/ano
Região Sul	Co009	Rs035	Va017	Ge046	Co132	Rs032	Va037	Ge043	Co011	Rs033	Va019	Ge044
431647 Salvador das Missões/RS	68.400	2.640	0	0	0	0	0	0	68.400	2.640	0	0
431650 Salvador do Sul/RS	154.800	4.806	28.000	4.560	150.240	0	0	0	4.560	4.806	28.000	4.560
431670 Santa Bárbara do Sul/RS	0	0	0	0	0	0	0	0	0	0	0	0
412320 Santa Cecília do Pavão/PR	21.600		0		21.600	0	0		0		0	
421550 Santa Cecília/SC	278.006	3.830	200.000	50.000	278.006	3.830	200.000	50.000				
412330 Santa Cruz de Monte Castelo/PR	235.000	1.778	40.000	21.695	235.000	0	40.000	21.695	0	1.778	0	0
412340 Santa Fé/PR	237.522	0	0	0	237.522	0	0	0	0	0	0	0
412350 Santa Helena/PR	30.000	0	15.000	5.000	30.000	0	15.000	5.000	0	0	0	0
421555 Santa Helena/SC	28.345	28.345	25.000	0	0	0	25.000	0	28.345	28.345	0	0
412370 Santa Isabel do Ivaí/PR	75.000	720	35.000	60.000	75.000	0	35.000	60.000	0	720	0	0
431690 Santa Maria/RS												
412395 Santa Mônica/PR		3.644				0				3.644		
421565 Santa Rosa do Sul/SC												
431720 Santa Rosa/RS	1.178.799	0	1.180.493	0	0	0	0	0	1.178.799	0	1.180.493	0
421568 Santa Terezinha do Progresso/SC	92.400	5.200			92.400	5.200			0	0		
431700 Santana da Boa Vista/RS	204.000	4.800	0	0	0	0	0	0	204.000	4.800	0	0
431710 Santana do Livramento/RS	1.050.640	6.158	143.000	573.490	0	0	143.000	573.490	1.050.640	6.158	0	0
421569 Santiago do Sul/SC	56.710	7.500	0	0					56.710	7.500	0	0
431740 Santiago/RS	782.866	118.686	766.268	0	15.600	0	766.268	0	767.266	118.686	0	0
431750 Santo Ângelo/RS	919.800	18.240	486.100	7.980								
431760 Santo Antônio da Patrulha/RS	881.153				0				881.153			
412410 Santo Antônio da Platina/PR												
431770 Santo Antônio das Missões/RS	156	8	100	50	156	8	100	50	0	0	0	0
431755 Santo Antônio do Palma/RS					35.968	3.180						
412430 Santo Antônio do Paraíso/PR												
431775 Santo Antônio do Planalto/RS	68.489	3.600	13.177	21.750	47.310	0	13.177	21.750	21.179	3.600	0	0
431780 Santo Augusto/RS												
431790 Santo Cristo/RS												
412450 Santo Inácio/PR	15.230	1.570	0	0	15.230	0	0	0	0	1.570	0	0
421580 São Bento do Sul/SC												
421575 São Bernardino/SC	39.168	1.920	8.653	0	0	0	8.653	0	39.168	1.920	0	0
421590 São Bonifácio/SC	127.394	4.778	41.850	0	113.994	0	41.850	0	13.400	4.778	0	0
431800 São Borja/RS	2.379.768				44.054				2.335.714			
421600 São Carlos/SC	200.000	16.000							200.000	16.000		
421605 São Cristóvão do Sul/SC	54.600	3.360	13.000	0	0	0	13.000	0	54.600	3.360	0	0
421610 São Domingos/SC	188.400	39.600	20.000	0	30.000	0	20.000	0	158.400	39.600	0	0
431820 São Francisco de Paula/RS												
431830 São Gabriel/RS	2.410.393	57.932	1.080.407	0	0	0	375.353	0	2.410.393	57.932	705.053	0
421630 São João Batista/SC	465.596	18.771	248.438	0	465.596	18.771	248.438	0	0	0	0	0

TABELA Ge03 - INFORMAÇÕES SOBRE DESPESAS, SEGUNDO A NATUREZA DO AGENTE-EXECUTOR

ANO DE
REFERÊNCIA
2010

Município	Despesas com manejo de resíduos sólidos, segundo natureza do agente-executor											
	Total				Público				Privado			
Código Nome/UF	Domiciliares	Saúde	Variação	Demais	Domiciliares	Saúde	Variação	Demais	Domiciliares	Saúde	Variação	Demais
	R\$/ano	R\$/ano	R\$/ano	R\$/ano	R\$/ano	R\$/ano	R\$/ano	R\$/ano	R\$/ano	R\$/ano	R\$/ano	R\$/ano
Região Sul	Co009	Rs035	Va017	Ge046	Co132	Rs032	Va037	Ge043	Co011	Rs033	Va019	Ge044
421635 São João do Itaperiú/SC	87.955	10.362	33.804	0	87.955	10.362	33.804	0	0	0	0	0
421625 São João do Oeste/SC	96.000	12.000	0	0	0	0	0	0	96.000	12.000	0	0
431843 São João do Polésine/RS	163.405	3.240	18.360	4.300	45.900	1.200	18.360	4.300	117.505	2.040	0	0
421640 São João do Sul/SC	197.429	6.000	0	0	197.429	0	0	0	0	6.000	0	0
412510 São João do Triunfo/PR	107.957	7.815	18.284	20.975	49.081	0	18.284	20.975	58.876	7.815	0	0
412480 São João/PR	195.600	4.200	38.333	5.000			38.333	5.000	195.600	4.200		
412530 São Jorge do Ivaí/PR	99.022	3.236	65.568	0	99.022	0	65.568	0	0	3.236	0	0
412535 São Jorge do Patrocínio/PR	213.970	5.580	88.172	0	213.970	0	88.172	0	0	5.580	0	0
412520 São Jorge d'Oeste/PR	167.601	5.850	162.014	0	147.711	0	162.014	0	19.890	5.850	0	0
431844 São Jorge/RS	40.034	6.024	44.949	0	40.034	0	44.949	0	0	6.024	0	0
412545 São José das Palmeiras/PR	51.590	0	32.735	46.664	51.590	0	32.735	46.664	0	0	0	0
431848 São José do Hortêncio/RS	102.698	3.613							102.698	3.613		
431849 São José do Inhacorá/RS	71.824	1.000	4.000	0	55.000	0	4.000	0	16.824	1.000	0	0
431861 São José do Sul/RS	76.297	2.418	7.680	7.680	0	0	7.680	7.680	76.297	2.418	0	0
431862 São José dos Ausentes/RS												
412550 São José dos Pinhais/PR	7.560.104	291.058	2.306.813	9.818.871	0	0	0	0	7.560.104	291.058	2.306.813	9.818.871
421660 São José/SC	4.428.640	4.428.640	3.142.720	0	0	0	1.000.000	0	4.428.640	4.428.640	2.142.720	0
431870 São Leopoldo/RS	3.980.446	317.472	1.142.535	10.514.371	22.573	0	0	881.064	3.957.872	317.472	1.142.535	9.633.307
431880 São Lourenço do Sul/RS	923.988	18.500	492.716	0	923.988	0	341.516	0	0	18.500	151.200	0
431890 São Luiz Gonzaga/RS	0	0	0	0	0	0	0	0	0	0	0	0
412555 São Manoel do Paraná/PR	0	0	0	0	0	0	0	0	0	0	0	0
431900 São Marcos/RS	946.000	6.000	25.000	0	10.000	0	25.000	0	936.000	6.000	0	0
412560 São Mateus do Sul/PR	6.120	3.825	22.950	29.070								
431915 São Miguel das Missões/RS	128.593	6.000	0	13.992	0	0	0	13.992	128.593	6.000	0	0
412570 São Miguel do Iguaçu/PR	293.693	7.788	110.484	1.703.405	293.693	0	0	0	0	7.788	110.484	1.703.405
421720 São Miguel do Oeste/SC												
431920 São Nicolau/RS												
431930 São Paulo das Missões/RS	98.423	3.131	0	0	0	0	0	0	98.423	3.131	0	0
412580 São Pedro do Ivaí/PR												
431950 São Sebastião do Cai/RS	540.186	6.600	64.568	0	0	0	0	0	540.186	6.600	64.568	0
431960 São Sepé/RS	621.543		150.360						621.543		150.360	
431971 São Valentim do Sul/RS	40.000	2.100	5.000	0	40.000	0	5.000	0	0	2.100	0	0
431973 São Valério do Sul/RS	35.246	4.279	12.000	0	20.000	0	12.000	0	15.246	4.279	0	0
431980 São Vicente do Sul/RS	251.806	15.888	200.000	0	0	0	200.000	0	251.806	15.888	0	0
432000 Sapucaia do Sul/RS												
432010 Sarandi/RS	900.144	35.172	65.492	61.036	102.783	0	65.492	61.036	797.361	35.172	0	0
412627 Saudade do Iguaçu/PR	80.465	4.744	139.577	0	0	0	0	0	80.465	4.744	139.577	0
421730 Saudades/SC	196.607	15.482	37.608	0	0	0	37.608	0	196.607	15.482	0	0
421740 Schroeder/SC												

TABELA Ge03 - INFORMAÇÕES SOBRE DESPESAS, SEGUNDO A NATUREZA DO AGENTE-EXECUTOR

ANO DE
REFERÊNCIA
2010

Município	Despesas com manejo de resíduos sólidos, segundo natureza do agente-executor											
	Total				Público				Privado			
	Domiciliares	Saúde	Variação	Demais	Domiciliares	Saúde	Variação	Demais	Domiciliares	Saúde	Variação	Demais
Código Nome/UF	R\$/ano	R\$/ano	R\$/ano	R\$/ano	R\$/ano	R\$/ano	R\$/ano	R\$/ano	R\$/ano	R\$/ano	R\$/ano	R\$/ano
Região Sul	Co009	Rs035	Va017	Ge046	Co132	Rs032	Va037	Ge043	Co011	Rs033	Va019	Ge044
421750 Seara/SC	511.058	0	64.911	98.783	0	0	64.911	98.783	511.058	0	0	0
432020 Seberi/RS												
432023 Sede Nova/RS	25.000	2.586	27.300	0	25.000	2.586	27.300	0	0	0	0	0
432026 Segredo/RS	43.243	1.299	0	0	43.243	0	0	0	0	1.299	0	0
412630 Sengés/PR	68.000	11.432	97.100	141.000	68.000	0	64.500	73.200	0	11.432	32.600	67.800
432040 Serafina Corrêa/RS	492.000		40.500		492.000		40.500					
432045 Sério/RS	66.000	3.600	20.000	10.000	0	0	20.000	10.000	66.000	3.600	0	0
421755 Serra Alta/SC	65.285	4.070	30.000	0	0	0	30.000	0	65.285	4.070	0	0
412635 Serranópolis do Iguaçu/PR	42.492	4.800	14.280	0	42.492	0	14.280	0	0	4.800	0	0
412640 Sertaneja/PR												
432055 Sertão Santana/RS	102.228	3.908	19.599	44.288	0	0	19.599	44.288	102.228	3.908	0	0
432050 Sertão/RS	235.032	2.497	40.800	0	0	0	40.800	0	235.032	2.497	0	0
432060 Severiano de Almeida/RS	212.000	5.400	12.000	32.000	212.000	0	12.000	32.000	0	5.400	0	0
421760 Siderópolis/SC	227.040	14.580	60.000	120.000	0	0	60.000	120.000	227.040	14.580	0	0
432065 Silveira Martins/RS	57.291	5.245	0	0	0	0	0	0	57.291	5.245	0	0
432067 Sinimbu/RS	168.860	3.716	63.920	0	3.500	0	63.920	0	165.360	3.716	0	0
432070 Sobradinho/RS	268.567	7.322	80.555	38.346	0	0	0	0	268.567	7.322	80.555	38.346
432080 Soledade/RS	725.243	15.302	148.300	202.619	0	0	148.300	202.619	725.243	15.302	0	0
421770 Sombrio/SC												
412665 Sulina/PR	78.751	3.900	217.082	130.113	0	0	217.082	130.113	78.751	3.900	0	0
432085 Tabai/RS	83.966	1.950							83.966	1.950		
412667 Tamarana/PR	55.080	9.180	55.080	27.540	55.080	9.180	55.080	27.540	0	0	0	0
421790 Tangará/SC	199.605	4.342	185.400	0	0	0	185.400	0	199.605	4.342	0	0
432090 Tapejara/RS	634.898	11.445	455.927	0					634.898	11.445	455.927	0
432110 Tapes/RS	726.167	3.958	70.006	35.003	595.053	0	70.006	35.003	131.114	3.958	0	0
432132 Taquaruçu do Sul/RS	30.348	1.325	19.620	14.891	0	0	19.620	0	30.348	1.325	0	14.891
432135 Tavares/RS	192.000	20.400	20.000	23.346	0	0	20.000	23.346	192.000	20.400	0	0
432140 Tenente Portela/RS	136.789	7.586	54.472	16.423	10.000	0	54.472	16.423	126.789	7.586	0	0
412720 Terra Boa/PR	102.560	7.800	35.670	121.803	102.560	7.800	35.670	121.803				
412730 Terra Rica/PR	248.071	2.535	53.079	0	248.071	0	53.079	0	0	2.535	0	0
432145 Teutônia/RS	497.746	0	0	0	0	0	0	0	497.746	0	0	0
421810 Timbé do Sul/SC	68.000	4.180	25.100	0	68.000	4.180	25.100	0	0	0	0	0
421820 Timbó/SC	1.000.000	36.531	200.000	764.420	1.000.000	0	200.000	764.420	0	36.531	0	0
432146 Tio Hugo/RS	105.406	5.505	26.165	39.248					105.406	5.505	26.165	39.248
412770 Toledo/PR	1.549.427	12.588	866.093	509.572	0	0	18.360	0	1.549.427	12.588	847.733	509.572
432150 Torres/RS	1.620.663	22.784	226.780	0	0	0	226.780	0	1.620.663	22.784	0	0
432160 Tramandai/RS	1.750.563	50.130	630.000	505.649	0	0	630.000	0	1.750.563	50.130	0	505.649
412785 Três Barras do Paraná/PR	190.800	6.500	61.730	0	0	0	61.730	0	190.800	6.500	0	0
421830 Três Barras/SC	436.921	9.600	110.459	0	0	0	110.459	0	436.921	9.600	0	0

TABELA Ge03 - INFORMAÇÕES SOBRE DESPESAS, SEGUNDO A NATUREZA DO AGENTE-EXECUTOR

ANO DE
REFERÊNCIA
2010

Município	Despesas com manejo de resíduos sólidos, segundo natureza do agente-executor											
	Total				Público				Privado			
	Domiciliares	Saúde	Variação	Demais	Domiciliares	Saúde	Variação	Demais	Domiciliares	Saúde	Variação	Demais
Código Nome/UF	R\$/ano	R\$/ano	R\$/ano	R\$/ano	R\$/ano	R\$/ano	R\$/ano	R\$/ano	R\$/ano	R\$/ano	R\$/ano	R\$/ano
Região Sul	Co009	Rs035	Va017	Ge046	Co132	Rs032	Va037	Ge043	Co011	Rs033	Va019	Ge044
432166 Três Cachoeiras/RS	333.720	6.216							333.720	6.216		
432170 Três Coroas/RS	95.586.156	13.552	985.165						95.586.156	13.552	985.165	
432185 Três Palmeiras/RS	145.000	6.000	20.000	0	0	0	20.000	0	145.000	6.000	0	0
432190 Três Passos/RS	483.190	11.691	15.802						483.190	11.691	15.802	
421835 Treviso/SC												
421840 Treze de Maio/SC	180.000	20.000	50.000	0	80.000	0	50.000	0	100.000	20.000	0	0
421850 Treze Tilias/SC												
432195 Trindade do Sul/RS	72.135	2.160	21.600	0	0	0	21.600	0	72.135	2.160	0	0
432200 Triunfo/RS	853.560	96.000	180.000	0	0	0	0	0	853.560	96.000	180.000	0
421860 Trombudo Central/SC	93.288	6.166	50.000	15.000	0	0	50.000	15.000	93.288	6.166	0	0
421875 Tunápolis/SC	76.000	0	0	0	0	0	0	0	76.000	0	0	0
432215 Tunas/RS	50.000	2.000	0	0	30.000	0	0	0	20.000	2.000	0	0
432225 Tupandi/RS	129.900	2.268	0	0			0	0	129.900	2.268	0	0
432230 Tuparendi/RS	128.419	6.152	181.000	0	0	0	181.000	0	128.419	6.152	0	0
412796 Turvo/PR	178.000								178.000			
412800 Ubiratã/PR												
432235 União da Serra/RS												
412820 União da Vitória/PR	993.190	27.576	489.056	0	0	0	0	0	993.190	27.576	489.056	0
412830 Uniflor/PR	84.300	1.000	67.800	0	84.300	0	67.800	0	0	1.000	0	0
412840 Uraí/PR	101.410	0	93.054	0	0	0	93.054	0	101.410	0	0	0
421895 Urupema/SC		2.148								2.148		
432250 Vacaria/RS	1.426.619	41.009	852.396	93.077	200.000	0	0	93.077	1.226.619	41.009	852.396	0
432253 Vale do Sol/RS												
432254 Vale Real/RS	183.153	2.330	35.604	0	0	0	35.604	0	183.153	2.330	0	0
432255 Vanini/RS	85.377	5.177	0	0	14.193	0	0	0	71.184	5.177	0	0
421910 Vargeão/SC	157.506	0	7.000	0	157.506	0	7.000	0	0	0	0	0
421917 Vargem Bonita/SC	168.300	4.300	10.200	0	0	0	10.200	0	168.300	4.300	0	0
432260 Venâncio Aires/RS	2.085.448	12.600	363.044	0	0	0	363.044	0	2.085.448	12.600	0	0
412853 Ventania/PR	0	0	0	0								
412855 Vera Cruz do Oeste/PR	200.000	5.000	45.200	0	200.000	0	45.200	0	0	5.000	0	0
432280 Veranópolis/RS	870.829	3.837	107.440	90.564					870.829	3.837	107.440	90.564
432285 Vespasiano Correa/RS	100.500	1.632	12.000	0	55.000	0	12.000	0	45.500	1.632	0	0
421920 Vidal Ramos/SC	130.965	4.228	54.000	0	130.965	4.228	54.000	0	0	0	0	0
421930 Videira/SC	1.314.615	33.200	0	0			0	0	1.314.615	33.200		
432330 Vila Flores/RS												
432345 Vila Nova do Sul/RS	65.300	15.600	18.360	0	65.300	0	18.360	0	0	15.600	0	0
412870 Vitorino/PR	19.736	0	0	0	0	0	0	0	19.736	0	0	0
412850 Wenceslau Braz/PR	452.055	24.840	121.840	124.821	110.775	0	121.840	17.500	341.280	24.840	0	107.321
432377 Westfália/RS	133.700	2.834	50.000	0	50.000	0	50.000	0	83.700	2.834	0	0

TABELA Ge03 - INFORMAÇÕES SOBRE DESPESAS, SEGUNDO A NATUREZA DO AGENTE-EXECUTOR

ANO DE
REFERÊNCIA
2010

Município		Despesas com manejo de resíduos sólidos, segundo natureza do agente-executor											
		Total				Público				Privado			
Código	Nome/UF	Domiciliares	Saúde	Varrição	Demais	Domiciliares	Saúde	Varrição	Demais	Domiciliares	Saúde	Varrição	Demais
		R\$/ano	R\$/ano	R\$/ano	R\$/ano	R\$/ano	R\$/ano	R\$/ano	R\$/ano	R\$/ano	R\$/ano	R\$/ano	R\$/ano
Região Sul		Co009	Rs035	Va017	Ge046	Co132	Rs032	Va037	Ge043	Co011	Rs033	Va019	Ge044
412880	Xambrê/PR												
432380	Xangri-lá/RS	426.920	69.120	78.026	0	0	0	0	0	426.920	69.120	78.026	0
421970	Xaxim/SC												

TABELA Ge04
INFORMAÇÕES SOBRE TRABALHADORES REMUNERADOS,
SEGUNDO A NATUREZA DO AGENTE-EXECUTOR

TABELA Ge04 - INFORMAÇÕES SOBRE TRABALHADORES REMUNERADOS, SEGUNDO A NATUREZA DO AGENTE-EXECUTOR

ANO DE
REFERÊNCIA
2010

Município	Quantidades de trabalhadores remunerados alocados no manejo de resíduos sólidos, segundo natureza do agente executor													
	Total		Público						Privado					
	Público	Privado	Coleta	Varrição	Capina	Unidades	Outros	Geren.	Coleta	Varrição	Capina	Unidades	Outros	Geren.
Código Nome/UF	pessoa	pessoa	pessoa	pessoa	pessoa	pessoa	pessoa	pessoa	pessoa	pessoa	pessoa	pessoa	pessoa	pessoa
Região Sul	Ge015	Ge016	Co029	Va007	Cp005	Up062	Ge047	Ge050	Co030	Va008	Cp006	Up063	Ge048	Ge051
420010 Abelardo Luz/SC	15	4	0	6	9	0	0	0	4	0	0	0	0	0
430003 Aceguá/RS	8	0	4	1	1	0	0	2	0	0	0	0	0	0
420020 Agrolândia/SC	7	3	2	3	2				3					
420040 Água Doce/SC	6	5	1	2	2	0	0	1	3	0	0	2	0	0
430005 Água Santa/RS	8	0	4	1	2	0	0	1	0	0	0	0	0	0
420055 Águas Frias/SC	4	6	0	3	0	0	0	1	4	0	0	1	0	1
420060 Águas Mornas/SC	8	2	3	1	0	0	4	0	2	0	0	0	0	0
430010 Agudo/RS	14	4	3	5	5	0	0	1	3	0	0	0	0	1
430020 Ajuricaba/RS	8	4	2	3	3	0	0	0	4	0	0	0	0	0
430040 Alegrete/RS	83	0	40	21	12	7	0	3						
430045 Alegria/RS	6	7	0	3	2	0	0	1	3	0	0	3	0	1
430050 Alpestre/RS	8	6	5	2	1	0	0	0	0	0	0	6	0	0
410045 Altamira do Paraná/PR	19	0	5	6	3	0	5	0						
420075 Alto Bela Vista/SC	4	4	0	1	2	0	0	1	3	0	0	0	0	1
412862 Alto Paraíso/PR	20	0	4	5	4	5	0	2	0	0	0	0	0	0
410060 Alto Paraná/PR	23	10	4	5	5	0	9	0	1	4	5	0	0	0
410070 Alto Piquiri/PR	10	0	3	5	0	1	0	1	0	0	0	0	0	0
410050 Altônia/PR	16	34	12	0	0	0	2	2	0	10	20	1	0	3
410090 Amaporã/PR														
430064 Ametista do Sul/RS	5	10	0	2	3	0	0	0	10	0	0	0	0	0
410100 Ampére/PR	18	1	6	10	2	0	0	0	0	0	0	1	0	0
410105 Anahy/PR	17	0	4	3	4	0	6	0	0	0	0	0	0	0
410110 Andirá/PR	30	6	12	5	5	2	4	2	5	0	0	1	0	0
430066 André da Rocha/RS	3	3	0	1	1	0	0	1	3	0	0	0	0	0
420110 Anitápolis/SC			3	1	1	1								
420120 Antônio Carlos/SC	8	0	3	0	5	0	0	0	0	0	0	0	0	0
430080 Antônio Prado/RS	16	7	0	13	3	0	0	0	7	0	0	0	0	0
410140 Apucarana/PR	66	42	0	35	13	0	15	3	37	0	0	4	1	0
420127 Arabutã/SC	4	4	0	2	1	0	0	1	4	0	0	0	0	0
430085 Arambaré/RS	11	5	0	5	5	0	0	1	5	0	0	0	0	0
410150 Arapongas/PR	122	68	0	71	20	2	13	16	36	13	7	8	1	3
430087 Araricá/RS	23	14	0	2	21	0	0	0	6	0	0	6	1	1
410180 Araucária/PR	12	158	2	2	4	1	1	2	36	26	66	0	27	3
420150 Armazém/SC	8	9	4	2	1	0	0	1	0	0	0	0	9	0
430100 Arroio do Meio/RS				22	6									
430107 Arroio do Padre/RS	3	2	3	0	0	0	0	0	2	0	0	0	0	0
430105 Arroio do Sal/RS	14	15	0	2	10	0	0	2	15	0	0	0	0	0
430120 Arroio do Tigre/RS	5	0	0	3	2	0	0	0	0	0	0	0	0	0
430130 Arroio Grande/RS	7	20	0	0	0	0	4	3	5	6	4	5	0	0

TABELA Ge04 - INFORMAÇÕES SOBRE TRABALHADORES REMUNERADOS, SEGUNDO A NATUREZA DO AGENTE-EXECUTOR

ANO DE
REFERÊNCIA
2010

Município	Quantidades de trabalhadores remunerados alocados no manejo de resíduos sólidos, segundo natureza do agente executor													
	Total		Público						Privado					
	Público	Privado	Coleta	Varrição	Capina	Unidades	Outros	Geren.	Coleta	Varrição	Capina	Unidades	Outros	Geren.
Código Nome/UF	pessoa	pessoa	pessoa	pessoa	pessoa	pessoa	pessoa	pessoa	pessoa	pessoa	pessoa	pessoa	pessoa	pessoa
Região Sul	Ge015	Ge016	Co029	Va007	Cp005	Up062	Ge047	Ge050	Co030	Va008	Cp006	Up063	Ge048	Ge051
420160 Arroio Trinta/SC	8	3	0	3	2	2	0	1	3	0	0	0	0	0
430140 Arvorezinha/RS	13	0	5	4	4	0	0	0	0	0	0	0	0	0
420170 Ascurra/SC	10	0	4	2	3	0	0	1	0	0	0	0	0	0
410190 Assaí/PR	10	12		8	2				8			4		
410210 Astorga/PR	32	11		25	3			4			2		9	
410220 Atalaia/PR														
430155 Áurea/RS	7	3	3	2	1	0	0	1	3	0	0	0	0	0
420190 Aurora/SC	4	8		4					4			4		
430160 Bagé/RS			0	10	10				33	0	0			
420200 Balneário Camboriú/SC	130	284	0	0	30	0	90	10	65	93	50	18	34	24
420207 Balneário Gaivota/SC	19	10	0	5	8	4	0	2	10	0	0	0	0	0
430163 Balneário Pinhal/RS	28	12	0	3	25	0	0	0	12	0	0	0	0	0
420208 Bandeirante/SC	1	4	0	0	1	0	0	0	3	0	0	1	0	0
430175 Barão do Triunfo/RS	0	3	0	0	0	0	0	0	3	0	0	0	0	0
410250 Barbosa Ferraz/PR	33	0	9	12	10	0	0	2	0	0	0	0	0	0
430185 Barra do Guarita/RS	0	3	0	0	0	0	0	0	3					
410270 Barra do Jacaré/PR														
430187 Barra do Quaraí/RS	15	0	4	5	4	1	0	1	0	0	0	0	0	0
430192 Barra do Rio Azul/RS				2					3					
410260 Barracão/PR	5	3	0	2	1	0	0	2	3	0	0	0	0	0
410275 Bela Vista da Caroba/PR	0	0	0	0	0	0	0	0	0	0	0	0	0	0
410280 Bela Vista do Paraíso/PR	24	0	8	8	7	0	0	1	0	0	0	0	0	0
420213 Bela Vista do Toldo/SC	6	4	4	2	0	0	0	0	0	4	0	0	0	0
420220 Benedito Novo/SC	8	0	4	1	3	0	0	0	0	0	0	0	0	0
430210 Bento Gonçalves/RS	24	144	5	6	0	0	5	8	50	43	42	7	0	2
420230 Biguaçu/SC	10	139	0	0	0	0	0	10	16	24	3	84	12	0
410290 Bituruna/PR	30	0	0	1	6	22	0	1	0	0	0	0	0	0
420240 Blumenau/SC	20	220	0	0	0	0	0	20	80	40	70	15	0	15
410302 Boa Esperança do Iguaçu/PR	1	4	0	0	1	0	0	0	3	0	0	1	0	0
410304 Boa Ventura de São Roque/PR	4	2	2	1	1	0	0	0	0	0	0	0	2	0
430220 Boa Vista do Buricá/RS					2				5	6				
430222 Boa Vista do Cadeado/RS	2	4	0	1	1	0	0	0	2	0	0	2	0	0
410310 Bocaiúva do Sul/PR	3	7	0	0	3	0	0	0	4	2	0	0	0	1
420257 Bom Jesus do Oeste/SC	2	4	0	2	0	0	0	0	2	0	0	2	0	0
410315 Bom Jesus do Sul/PR	4	3	2	1	1	0	0	0	3	0	0	0	0	0
430235 Bom Princípio/RS	9	0	3	2	2	1	0	1	0	0	0	0	0	0
420260 Bom Retiro/SC	4	6	3	1	0	0	0	0	1	0	0	5	0	0
420245 Bombinhas/SC	10	9	0	0	7	0	0	3	8	0	0	0	0	1
410330 Borrazópolis/PR	31	0	11	10	2	1	4	3						

TABELA Ge04 - INFORMAÇÕES SOBRE TRABALHADORES REMUNERADOS, SEGUNDO A NATUREZA DO AGENTE-EXECUTOR

ANO DE
REFERÊNCIA
2010

Município	Quantidades de trabalhadores remunerados alocados no manejo de resíduos sólidos, segundo natureza do agente executor													
	Total		Público						Privado					
	Público	Privado	Coleta	Varrição	Capina	Unidades	Outros	Geren.	Coleta	Varrição	Capina	Unidades	Outros	Geren.
Código Nome/UF	pessoa	pessoa	pessoa	pessoa	pessoa	pessoa	pessoa	pessoa	pessoa	pessoa	pessoa	pessoa	pessoa	pessoa
Região Sul	Ge015	Ge016	Co029	Va007	Cp005	Up062	Ge047	Ge050	Co030	Va008	Cp006	Up063	Ge048	Ge051
430250 Bossoroca/RS	13		5	4	2	1	0	1						
430258 Bozano/RS														
420280 Braço do Norte/SC	0	43	0	0	0	0	0	0	20	0	0	21	0	2
420285 Braço do Trombudo/SC	7	5		4	3				3			2		
410335 Braganey/PR	17	0	3	8	5	0	0	1	0	0	0	0	0	0
410337 Brasilândia do Sul/PR	8	0	4	1	1	0	1	1	0	0	0	0	0	0
420287 Brunópolis/SC	5	0			5									
420290 Brusque/SC	112	174	0	101	11	0	0	0	54	0	0	120	0	0
430270 Butiá/RS									6	20	10			
420300 Caçador/SC	0	49							17	18	8	5	0	1
430280 Caçapava do Sul/RS	20	9	0	4	16	0	0	0	6	0	0	3	0	0
430290 Cacequi/RS	8	16	0	1	4	0	0	3	5	0	0	8	0	3
430300 Cachoeira do Sul/RS	0	49							24	14	7	0	2	2
430310 Cachoeirinha/RS	11	180	3	0	0	0	0	8	53	45	46	0	26	10
410345 Cafelândia/PR	34	20	6	12	12	1	0	3	3	10	5	0	0	2
430340 Caiçara/RS				2	2				3					
430355 Camargo/RS	3	0												
430360 Cambará do Sul/RS	0	19							3	8	8			
410370 Cambé/PR	170	14	53	40	32	5	36	4	0	14	0	0	0	0
430370 Campina das Missões/RS	4	4	0	2	2	0	0	0	0	0	0	4	0	0
410400 Campina Grande do Sul/PR	19	5	0	8	10	0	0	1	0	0	5	0	0	0
430380 Campinas do Sul/RS	12	0	6	3	1	0	0	2	0	0	0	0	0	0
420330 Campo Alegre/SC	7	3	0	5	2	0	0	0	3	0	0	0	0	0
430390 Campo Bom/RS	80	40		20		50		10	20		20			
410405 Campo Bonito/PR	5	2	0	0	2	2	0	1	2	0	0	0	0	0
410410 Campo do Tenente/PR	4	9	0	1	3	0	0	0	4	0	5	0	0	0
410420 Campo Largo/PR	7	81	0	0	0	0	2	5	35	14	30	0	0	2
410425 Campo Magro/PR			3		2			1	4	0	3			0
410430 Campo Mourão/PR	0	126							25	50	33	3	10	5
430410 Campos Borges/RS	5	6	0	5	0	0	0	0	6	0	0	0	0	0
420360 Campos Novos/SC	26	35	0	12	14	0	0	0	9	0	0	25	0	1
430420 Candelária/RS	3	15	0	0	0	0	0	3	6	5	0	0	4	0
430430 Cândido Godói/RS	6	4	0	4	1	0	0	1	4	0	0	0	0	0
410442 Cândói/PR	14	0	5	4	4			1						
430440 Canela/RS	42	57	0	18	12	0	7	5	17	0	0	20	16	4
430450 Canguçu/RS	29	0	10	6	11	2	0	0	0	0	0	0	0	0
430460 Canoas/RS	39	296	0	7	0	0	2	30	86	58	120	8	10	14
420380 Canoinhas/SC	0	32							3	12	17			
410450 Capanema/PR			10						5					

TABELA Ge04 - INFORMAÇÕES SOBRE TRABALHADORES REMUNERADOS, SEGUNDO A NATUREZA DO AGENTE-EXECUTOR

ANO DE
REFERÊNCIA
2010

Município	Quantidades de trabalhadores remunerados alocados no manejo de resíduos sólidos, segundo natureza do agente executor													
	Total		Público						Privado					
	Público	Privado	Coleta	Varrição	Capina	Unidades	Outros	Geren.	Coleta	Varrição	Capina	Unidades	Outros	Geren.
Código Nome/UF	pessoa	pessoa	pessoa	pessoa	pessoa	pessoa	pessoa	pessoa	pessoa	pessoa	pessoa	pessoa	pessoa	pessoa
Região Sul	Ge015	Ge016	Co029	Va007	Cp005	Up062	Ge047	Ge050	Co030	Va008	Cp006	Up063	Ge048	Ge051
430465 Capão do Cipó/RS	0	2	0	0	0	0	0	0	2	0	0	0	0	0
430466 Capão do Leão/RS	22	0	6	0	10	5	0	1	0	0	0	0	0	0
420390 Capinzal/SC	6	17	0	0	0	0	5	1	4	5	5	2	0	1
410460 Capitão Leônidas Marques/PR	14	0	8	5	1	0	0	0	0	0	0	0	0	0
430469 Capitão/RS	3	0	3	0	0	0	0	0	0	0	0	0	0	0
420395 Capivari de Baixo/SC	16	4		6	5		5		4					
430471 Caraá/RS	9	0	5	2	1	0	0	1						
410465 Carambei/PR	18	27	0	4	6	0	5	3	7	0	0	20	0	0
430470 Carazinho/RS	29	80	0	4	18	0	6	1	31	25	17	5	0	2
430480 Carlos Barbosa/RS	5	48	0	0	0	0	3	2	24	7	9	7	0	1
430490 Casca/RS	7	7		3	3			1	4			3		
410480 Cascavel/PR	41	388	9	0	0	2	30	0	133	84	150	7	7	7
430495 Caseiros/RS	4	4	0	1	1	1	1	0	4	0	0	0	0	0
410490 Castro/PR	30	59	0	15	15	0	0	0	20	9	25	5	0	0
430500 Catuipe/RS	10	4	0	5	5	0	0	0	4	0	0	0	0	0
420410 Caxambu do Sul/SC	5	4	0	2	2	0	0	1	4	0	0	0	0	0
430510 Caxias do Sul/RS								9	340	160	140	60		8
430511 Centenário/RS														
430512 Cerrito/RS				4				1	3		6			
430513 Cerro Branco/RS														
430517 Cerro Grande do Sul/RS				2	4			1	3					
410530 Céu Azul/PR	14	27	4	2	2	2	2	2	6	7	14	0	0	0
420419 Chapadão do Lageado/SC	5	0	2	0	1	1	0	1	0	0	0	0	0	0
430535 Charqueadas/RS														
430537 Charrua/RS	3	5	0	2	1	0	0	0	3	0	0	2	0	0
410540 Chopinzinho/PR	11	6	9	0	0	1	0	1	0	6	0	0	0	0
430543 Chui/RS	25	0	5	8	4	2	4	2	0	0	0	0	0	0
430544 Chuvisca/RS	2	1	2	0	0	0	0	0	1	0	0	0	0	0
410550 Cianorte/PR	19	121	3	0	4	0	0	12	30	45	30	12	0	4
410560 Cidade Gaúcha/PR														
430550 Ciriaco/RS	13	0	3	4	4		2							
420425 Cocal do Sul/SC	16	0	9	4	3	0	0	0	0	0	0	0	0	0
430558 Colinas/RS	12	1	8	2	2								1	
410580 Colombo/PR				10	11	1		2						
420430 Concórdia/SC	19	50	0	0	10	1	5	3	24	11	0	5	3	7
430570 Condor/RS														
410610 Conselheiro Mairinck/PR	15	0	3	5	0	0	7	0	0	0	0	0	0	0
430583 Coqueiro Baixo/RS	3	1	2	0	1	0	0	0	0	0	0	1	0	0
430585 Coqueiros do Sul/RS														

TABELA Ge04 - INFORMAÇÕES SOBRE TRABALHADORES REMUNERADOS, SEGUNDO A NATUREZA DO AGENTE-EXECUTOR

ANO DE
REFERÊNCIA
2010

Município	Quantidades de trabalhadores remunerados alocados no manejo de resíduos sólidos, segundo natureza do agente executor													
	Total		Público						Privado					
Código	Público	Privado	Coleta	Varrição	Capina	Unidades	Outros	Gerem.	Coleta	Varrição	Capina	Unidades	Outros	Gerem.
Nome/UF	pessoa	pessoa	pessoa	pessoa	pessoa	pessoa	pessoa	pessoa	pessoa	pessoa	pessoa	pessoa	pessoa	pessoa
Região Sul	Ge015	Ge016	Co029	Va007	Cp005	Up062	Ge047	Ge050	Co030	Va008	Cp006	Up063	Ge048	Ge051
410630 Corbélia/PR	30	0	14	10	4	1	0	1	0	0	0	0	0	0
430590 Coronel Bicaco/RS	7	5	4	3	0	0	0	0	5	0	0	0	0	0
420440 Coronel Freitas/SC														
420445 Coronel Martins/SC	0	3	0	0	0	0	0	0	3	0	0	0	0	0
410650 Coronel Vivida/PR	7	35	5	0	0	0	0	2	12	13	0	8	0	2
420450 Corupá/SC	11	0		10		0		1						
420460 Criciúma/SC									44	23	27			
430600 Crissiumal/RS	25	2	6	10	2	2	3	2	0					2
430605 Cristal/RS	8	4	5	1	2	0	0	0	4	0	0	0	0	0
430610 Cruz Alta/RS	0	45	0	0	0	0	0	0	20	15	10	0	0	0
430613 Cruzaltense/RS	7	0	3	2	1	0	0	1	0	0	0	0	0	0
410660 Cruzeiro do Oeste/PR	23	0	8	8	6	1								
430620 Cruzeiro do Sul/RS				3	1				3					
410690 Curitiba/PR	124	2.651	0	0	0	0	10	114	949	642	254	215	539	52
420480 Curitibaanos/SC	59	9	0	19	23	0	17	0	9	0	0	0	0	0
430630 David Canabarro/RS														
430632 Derrubadas/RS														
430635 Dezesseis de Novembro/RS														
410710 Diamante do Norte/PR	14	6	2	5	3	1	3	0	5	0	0	0	0	1
420500 Dionísio Cerqueira/SC	0	15	0	0	0	0	0	0	5	3	2	0	4	1
430642 Dois Irmãos das Missões/RS	4			2	1			1						
430640 Dois Irmãos/RS	10	14	10	0	0	0	0	0	2	4	4	0	4	0
410720 Dois Vizinhos/PR	3	80	0	0	0	0	0	3	10	9	7	51	0	3
430650 Dom Feliciano/RS	4	4	0	2	2	0	0	0	4	0	0	0	0	0
430660 Dom Pedrito/RS	0	45	0	0	0	0	0	0	14	14	14	0	0	3
420510 Dona Emma/SC	6	4	0	3	3	0	0	0	4	0	0	0	0	0
430670 Dona Francisca/RS	0	0	0	0	0	0	0	0	0	0	0	0	0	0
430673 Doutor Maurício Cardoso/RS	5	3	0	2	2	0	0	1	3	0	0	0	0	0
420515 Doutor Pedrinho/SC	10	0	2	3	2	2	0	1						
430675 Doutor Ricardo/RS	3	3	0	0	3	0	0	0	3	0	0	0	0	0
430690 Encruzilhada do Sul/RS	19	0	8	3	5	0	3	0	0	0	0	0	0	0
410740 Enéas Marques/PR	7	6	0	3	2	0	0	2	4	0	0	2	0	0
410750 Engenheiro Beltrão/PR	22	0	6	11	3	1	0	1	0	0	0	0	0	0
410753 Entre Rios do Oeste/PR	16	20	4	2	2	0	6	2	3	7	2	4	2	2
430697 Erebangó/RS	13	1	4	3	3	2	0	1	0	0	0	0	0	1
430700 Erechim/RS	27	111	2	0	21	1	0	3	58	24	0	21	6	2
420519 Ermo/SC	3	0	2	1	0	0	0	0	0	0	0	0	0	0
430705 Ernestina/RS	7	5	3	1	1	0	0	2	0	4	1	0	0	0
430720 Erval Grande/RS	1	15	0	1	0	0	0	0	12	0	0	3	0	0

TABELA Ge04 - INFORMAÇÕES SOBRE TRABALHADORES REMUNERADOS, SEGUNDO A NATUREZA DO AGENTE-EXECUTOR

ANO DE
REFERÊNCIA
2010

Município	Quantidades de trabalhadores remunerados alocados no manejo de resíduos sólidos, segundo natureza do agente executor													
	Total		Público						Privado					
	Público	Privado	Coleta	Varrição	Capina	Unidades	Outros	Geren.	Coleta	Varrição	Capina	Unidades	Outros	Geren.
Código Nome/UF	pessoa	pessoa	pessoa	pessoa	pessoa	pessoa	pessoa	pessoa	pessoa	pessoa	pessoa	pessoa	pessoa	pessoa
Região Sul	Ge015	Ge016	Co029	Va007	Cp005	Up062	Ge047	Ge050	Co030	Va008	Cp006	Up063	Ge048	Ge051
420520 Erval Velho/SC	10	11	3	0	2	0	3	2	3	0	0	6	0	2
430740 Esmeralda/RS	13	0	6	2	2	0	1	2						
430745 Esperança do Sul/RS	4	0	3	0	1	0	0	0	0	0	0	0	0	0
410754 Espigão Alto do Iguaçu/PR	18		4	0	14	0	0	0						
430755 Estação/RS			3	8	2			1						
430760 Estância Velha/RS	11	41	0	5	3	1	0	2	16	12	13	0	0	0
430770 Esteio/RS								3	24	6	6			3
430781 Estrela Velha/RS	2	6	0	1	1	0	0	0	4	0	0	2	0	0
430780 Estrela/RS	48	15	0	12	10	25	0	1	15	0	0	0	0	0
430786 Fagundes Varela/RS				1	1			1	3					
410755 Farol/PR	13	0	4	2	4	1	1	1	0	0	0	0	0	0
430790 Farroupilha/RS	1	66		0	0	0		1	20	14	13	3	10	6
430800 Faxinal do Soturno/RS				6	6			3	4					
430805 Faxinalzinho/RS	6	4	0	4	2	0	0	0	2	0	0	2	0	0
410765 Fazenda Rio Grande/PR														
430807 Fazenda Vilanova/RS				1	2				4					
430810 Feliz/RS	13	9	0	3	6	0	3	1	6	0	0	1	0	2
410770 Fênix/PR	22	1	3	8	3	1	5	2	1					
410785 Flor da Serra do Sul/PR				1	1				5					
420535 Flor do Sertão/SC	0	4	0	0	0	0	0	0	3	0	0	1	0	0
430820 Flores da Cunha/RS	19	22	0	6	12	0	0	1	20	0	0	0	0	2
410790 Floresta/PR	9	0	9	0	0	0	0	0	0	0	0	0	0	0
420540 Florianópolis/SC	1.043	14	270	267	119	35	224	128	0	0	2	12	0	0
410810 Flórida/PR	9	0	3	4	2									
430840 Formigueiro/RS	5	6	0	5	0	0	0	0	6	0	0	0	0	0
410820 Formosa do Oeste/PR	13	0	5	2	6	0	0	0	0	0	0	0	0	0
420543 Formosa do Sul/SC	0	5	0	0	0	0	0	0	3	0	0	2	0	0
420545 Forquilha/SC	12	6	1	8	2	0	0	1	6	0	0	0	0	0
410830 Foz do Iguaçu/PR	16	272	4	0	0	4	4	4	102	47	31	14	77	1
420550 Fraiburgo/SC	8	20	0	3	1	2	0	2	7	8	4	0	0	1
410840 Francisco Beltrão/PR	57	0	38	8	3	3	0	5	0	0	0	0	0	0
430850 Frederico Westphalen/RS	35	64	16	11	7	0	0	1	0	0	0	64	0	0
420560 Galvão/SC	9	3	0	2	6	0	0	1	3	0	0	0	0	0
430860 Garibaldi/RS	26	33	0	13	13	0	0	0	10	0	0	23	0	0
420570 Garopaba/SC	21	12	0	0	21	0	0	0	12	0	0	0	0	0
430865 Garruchos/RS														
420580 Garuva/SC	6	0	3	3										
420590 Gaspar/SC	35	55		30				5	55					
430880 General Câmara/RS	14	0	5	4	4	0	0	1	0	0	0	0	0	0

TABELA Ge04 - INFORMAÇÕES SOBRE TRABALHADORES REMUNERADOS, SEGUNDO A NATUREZA DO AGENTE-EXECUTOR

ANO DE
REFERÊNCIA
2010

Município	Quantidades de trabalhadores remunerados alocados no manejo de resíduos sólidos, segundo natureza do agente executor													
	Total		Público						Privado					
	Público	Privado	Coleta	Varrição	Capina	Unidades	Outros	Geren.	Coleta	Varrição	Capina	Unidades	Outros	Geren.
Código Nome/UF	pessoa	pessoa	pessoa	pessoa	pessoa	pessoa	pessoa	pessoa	pessoa	pessoa	pessoa	pessoa	pessoa	pessoa
Região Sul	Ge015	Ge016	Co029	Va007	Cp005	Up062	Ge047	Ge050	Co030	Va008	Cp006	Up063	Ge048	Ge051
430905 Glorinha/RS	2	8	1	1	0	0	0	0	4	0	0	4	0	0
420600 Governador Celso Ramos/SC	20	0	18					2						
430910 Gramado/RS	76	69	30	13	4	4	25					42	27	
430920 Gravataí/RS	44	221	3	4	3	2	24	8	60	40	50	44	20	7
430925 Guabiju/RS	7	0	2	2	1	1	0	1	0	0	0	0	0	0
430930 Guaíba/RS														
410880 Guairá/PR	31	11	12	11	6	1	0	1	0	0	10	0	0	1
410890 Guairacá/PR	10	0	7	1	1	0	1	0	0	0	0	0	0	0
410910 Guaporema/PR	16	1	3	6	6	0	0	1	0	0	0	1	0	0
430950 Guarani das Missões/RS	15	1	4	3	3	0	4	1	0	0	0	0	0	1
410940 Guarapuava/PR	378	0	81	32	58	2	187	18	0	0	0	0	0	0
430955 Harmonia/RS														
420670 Herval d'Oeste/SC	25	12	2	5	9	0	8	1	6	0	0	6	0	0
410970 Ibaíti/PR	30	0	18	6	4	0	0	2	0	0	0	0	0	0
430980 Ibiacá/RS	4	5	0	2	2	0	0	0	5	0	0	0	0	0
420675 Ibiam/SC	3	5		2	1				1			2	1	1
420680 Ibicaré/SC				1					3					
410980 Ibiporã/PR	4	74	0	0	0	3	0	1	27	40	2	2	0	3
430990 Ibiraiaras/RS				4					4					
420690 Ibirama/SC	0	8	0	0	0	0	0	0	7	0	0	1	0	0
431000 Ibirubá/RS	21	11	0	6	1	0	13	1	8	0	0	2	0	1
420700 Içara/SC			0											
410990 Icaraima/PR	12	0	6	3	3	0	0	0	0	0	0	0	0	0
431010 Igrejinha/RS	15	72	0	8	3	0	2	2	20	12	10	24	0	6
411000 Iguaçu/PR														
411005 Iguaçu/PR	11	0	4	5	1	0	0	1	0	0	0	0	0	0
431020 Ijuí/RS	6	49	0	0	0	4	0	2	20	8	20	0	0	1
431030 Ilópolis/RS	11		4	3	1	1	1	1						
420720 Imaruí/SC	12	6	6	2	4	0	0	0	3	0	0	3	0	0
411010 Imbituva/PR	22	0	8	2	6	0	4	2	0	0	0	0	0	0
420740 Imbuia/SC	7	8	0	4	2	0	0	1	4	0	0	3	0	1
431036 Imigrante/RS	9	3	3	3	2	0	0	1	3	0	0	0	0	0
411020 Inácio Martins/PR	7	0	5	1	0	0	0	1	0	0	0	0	0	0
420750 Indaial/SC	17	9	9	5	2	0	0	1	9	0	0	0	0	0
411040 Indianópolis/PR	21	0	9	8	4	0	0	0						
420757 Iomerê/SC	5	0	0	2	2	0	0	1	0	0	0	0	0	0
420760 Ipira/SC														
431046 Ipiranga do Sul/RS	3	3	2	0	0	0	0	1	0	3	0	0	0	0
411060 Iporã/PR	19	0	10	0	5	1	2	1	0	0	0	0	0	0

TABELA Ge04 - INFORMAÇÕES SOBRE TRABALHADORES REMUNERADOS, SEGUNDO A NATUREZA DO AGENTE-EXECUTOR

ANO DE
REFERÊNCIA
2010

Município	Quantidades de trabalhadores remunerados alocados no manejo de resíduos sólidos, segundo natureza do agente executor													
	Total		Público						Privado					
	Público	Privado	Coleta	Varrição	Capina	Unidades	Outros	Geren.	Coleta	Varrição	Capina	Unidades	Outros	Geren.
Código Nome/UF	pessoa	pessoa	pessoa	pessoa	pessoa	pessoa	pessoa	pessoa	pessoa	pessoa	pessoa	pessoa	pessoa	pessoa
Região Sul	Ge015	Ge016	Co029	Va007	Cp005	Up062	Ge047	Ge050	Co030	Va008	Cp006	Up063	Ge048	Ge051
420770 Ipumirim/SC	0	7	0	0	0	0	0	0	5	2	0	0	0	0
411065 Iracema do Oeste/PR	11	0	3	4	4	0	0	0	0	0	0	0	0	0
420780 Irani/SC	5	20	0	1	4	0	0	0	4	0	0	12	0	4
411070 Irati/PR	38	0												
411080 Iretama/PR	30	0	5	10	7	1	5	2						
420790 Irineópolis/SC	10	0	4	3	2	0	0	1						
420800 Itá/SC	0	31	0	0	0	0	0	0	3	22	4	2	0	0
431053 Itaara/RS	11	0	3	0	4	0	3	1						
411090 Itaguajé/PR	11	0	11	0	0	0	0	0	0	0	0	0	0	0
420810 Itaipópolis/SC	6	4	0	3	2	0	0	1	3	0	0	0	0	1
420820 Itajaí/SC	0	340	0	0	0	0	0	0	82	76	62	16	80	24
411110 Itambé/PR	17	0	6	10	1	0	0	0	0	0	0	0	0	0
420830 Itapema/SC	12	78	1	3	3	1	0	4	25	28	0	1	16	8
420840 Itapiranga/SC	9	8	0	4	4	0	0	1	4	0	0	4	0	0
420850 Ituporanga/SC			7	7	14									
431075 Ivorá/RS	8	0	2	1	2	2	0	1	0	0	0	0	0	0
431085 Jaboticaba/RS	5	0	3	1	1	0	0	0	0	0	0	0	0	0
411190 Jaguapitã/PR	19	0	0	5	3	1	9	1	0	0	0	0	0	0
431110 Jaguarí/RS	14	8	6	7	0	0	0	1	0	0	8	0	0	0
411200 Jaguaríva/PR			12	10	12	1								
411240 Japurá/PR	14	0	3	1	6	2	1	1						
420890 Jaraguá do Sul/SC	16	145	0	0	6	0	8	2	47	63	0	26	3	6
411250 Jardim Alegre/PR	15	0	6	5	2	1	0	1	0	0	0	0	0	0
411260 Jardim Olinda/PR	3		3											
411270 Jataizinho/PR	21	2	6	9	3	2	0	1	0	0	2	0	0	0
411275 Jesuítas/PR	13	0	4	5	3			1	0	0	0	0	0	0
411280 Joaquim Távora/PR	21	2	3	12	6	0	0	0	2	0	0	0	0	0
420910 Joinville/SC	0	437	0	0	0	0	0	0	201	79	79	24	11	43
420915 José Boiteux/SC			3	1	2									
411295 Juranda/PR	15	8	3	3	4	3	0	2	2	0	4	2	0	0
411300 Jussara/PR	18	0	6	4	2	3	1	2	0	0	0	0	0	0
420920 Lacerdópolis/SC				2	2			1	4					
431123 Lagoa Bonita do Sul/RS	4	1	3	0	0	0	0	1	0	0	0	0	1	0
431127 Lagoa dos Três Cantos/RS	4	3	0	1	0	0	0	3	3	0	0	0	0	0
431125 Lagoão/RS	6	0	3	1	1	0	0	1	0	0	0	0	0	0
420940 Laguna/SC														
420945 Lajeado Grande/SC	0	4	0	0	0	0	0	0	4	0	0	0	0	0
431140 Lajeado/RS									18					
411320 Lapa/PR	14	31	3	0	4	0	5	2	8	9	8	5	0	1

TABELA Ge04 - INFORMAÇÕES SOBRE TRABALHADORES REMUNERADOS, SEGUNDO A NATUREZA DO AGENTE-EXECUTOR

ANO DE
REFERÊNCIA
2010

Município	Quantidades de trabalhadores remunerados alocados no manejo de resíduos sólidos, segundo natureza do agente executor													
	Total		Público						Privado					
	Público	Privado	Coleta	Varrição	Capina	Unidades	Outros	Geren.	Coleta	Varrição	Capina	Unidades	Outros	Geren.
Código Nome/UF	pessoa	pessoa	pessoa	pessoa	pessoa	pessoa	pessoa	pessoa	pessoa	pessoa	pessoa	pessoa	pessoa	pessoa
Região Sul	Ge015	Ge016	Co029	Va007	Cp005	Up062	Ge047	Ge050	Co030	Va008	Cp006	Up063	Ge048	Ge051
420950 Laurentino/SC	4	4		2	2				4					
420960 Lauro Muller/SC				3			2	0	4		7	4		
431150 Lavras do Sul/RS	10	0	5	2	2	0	0	1	0	0	0	0	0	0
411340 Leópolis/PR				1	1									
411345 Lindoeste/PR	0	13	0	0	0	0	0	0	3	0	0	10	0	0
420985 Lindóia do Sul/SC	4	10	0	0	2	0	1	1	3	1	0	5	0	1
431164 Linha Nova/RS	2	3	0	1	1	0	0	0	3	0	0	0	0	0
411350 Loanda/PR	17	0	15	2	0	0	0	0	0	0	0	0	0	0
411360 Lobato/PR	14	1	6	8	0	0	0	0	0	0	0	1	0	0
411370 Londrina/PR									142	170	120	20		13
420990 Lontras/SC	15	0	3	6	5	0	0	1	0	0	0	0	0	0
411375 Lunardelli/PR	15	0	4	5	2	0	4	0						
411380 Lupionópolis/PR	17	0	6	8	3	0	0	0	0	0	0	0	0	0
421003 Luzerna/SC			0	5	2				3	0	0			
431171 Maçambará/RS														
431170 Machadinho/RS	6	0	0	3	3	0	0	0						
421010 Mafra/SC	19	33	3	8	6	0	0	2	20	0	0	7	0	6
411390 Mallet/PR	22	0	10	3	4	1	2	2	0	0	0	0	0	0
411400 Mamborê/PR	19	0	13	0	6	0	0	0						
411435 Manfrinópolis/PR			0				2					6		
411440 Mangueirinha/PR				11		8								
411450 Manoel Ribas/PR	18	20	6	0	10	1	0	1	0	20	0	0	0	0
431177 Maquiné/RS	5	3												
421040 Maracajá/SC	12	12	0	0	0	1	10	1	4	5	3	0	0	0
431180 Marau/RS	0	50	0	0	0	0	0	0	22	4	0	24	0	0
411460 Marechal Cândido Rondon/PR	7	69	0	0	5	0	0	2	21	45	2	0	0	1
421055 Marema/SC	5	3	0	2	2	0	0	1	3	0	0	0	0	0
431200 Mariano Moro/RS	10	4		4	6				4					
411490 Marilândia do Sul/PR	9	0	3	4	0	1	0	1	0	0	0	0	0	0
411500 Marilena/PR	12	1	3	6	3	0	0	0	1	0	0	0	0	0
411510 Mariluz/PR	18	5	3	8	5	0	0	2	2	0	0	0	3	0
411520 Maringá/PR	368	0	141	127	79	4	10	7	0	0	0	0	0	0
411535 Maripá/PR	7	11	4	0	2	0	0	1	4	6	0	0	0	1
411545 Marquinho/PR	3	0	1	0	0	1	0	1	0	0	0	0	0	0
431210 Mata/RS				3	3			1	3					
431215 Mato Leitão/RS	4	10	0	0	4	0	0	0	4	2	0	4	0	0
431217 Mato Queimado/RS	2	0	0	2	0	0	0	0	0	0	0	0	0	0
421070 Matos Costa/SC	10	0	5	2	3	0	0	0						
431220 Maximiliano de Almeida/RS	8	0	3	2	2	0	0	1	0	0	0	0	0	0

TABELA Ge04 - INFORMAÇÕES SOBRE TRABALHADORES REMUNERADOS, SEGUNDO A NATUREZA DO AGENTE-EXECUTOR

ANO DE
REFERÊNCIA
2010

Município	Quantidades de trabalhadores remunerados alocados no manejo de resíduos sólidos, segundo natureza do agente executor													
	Total		Público						Privado					
	Público	Privado	Coleta	Varrição	Capina	Unidades	Outros	Geren.	Coleta	Varrição	Capina	Unidades	Outros	Geren.
Código Nome/UF	pessoa	pessoa	pessoa	pessoa	pessoa	pessoa	pessoa	pessoa	pessoa	pessoa	pessoa	pessoa	pessoa	pessoa
Região Sul	Ge015	Ge016	Co029	Va007	Cp005	Up062	Ge047	Ge050	Co030	Va008	Cp006	Up063	Ge048	Ge051
411580 Medianeira/PR	10	36	5	0	2	3	0	0	19	10	7	0	0	0
411585 Mercedes/PR				2						4				
431225 Minas do Leão/RS	0	12	0	0	0	0	0	0	3	3	3	1	0	2
411590 Mirador/PR	10	0	4	3	2	0	1	0	0	0	0	0	0	0
411600 Miraselva/PR			5	4										
421085 Mirim Doce/SC	4	8	0	2	2	0	0	0	3	0	0	2	2	1
421090 Modelo/SC	10	5	1	2	2	0	4	1	5	0	0	0	0	0
431235 Montauri/RS														
431238 Monte Belo do Sul/RS	7	3	3	1	0	0	0	3	3	0	0			
421110 Monte Castelo/SC	10	8	0	5	5	0	0	0	8	0	0	0	0	0
431240 Montenegro/RS			0	0	3	3			26	8	21	0		
411620 Morretes/PR	28	13	20	3	0	3	0	2	0	6	5	0	0	2
431245 Morro Redondo/RS												4		
431247 Morro Reuter/RS	12	2	0	3	9	0	0	0	2	0	0	0	0	0
431250 Mostardas/RS	25	6	6	4	12	0	2	1	3	0	0	3	0	0
431260 Muçum/RS	9	10	0	0	3	3	2	1	5	5	0	0	0	0
431261 Muitos Capões/RS														
431262 Muliterno/RS	5	0	2	1	1	1								
411630 Munhoz de Melo/PR														
431265 Não-Me-Toque/RS	3	11	0	0	2	0	0	1	7	4	0	0	0	0
421130 Navegantes/SC	161	97	0	30	75	1	40	15	65	0	0	26	0	6
431267 Nicolau Vergueiro/RS	0	3	0	0	0	0	0	0	3	0	0	0	0	0
431275 Nova Alvorada/RS	10	0	4	2	2	1	0	1	0	0	0	0	0	0
411670 Nova Aurora/PR	41	0	5	25	5	0	4	2	0	0	0	0	0	0
431290 Nova Bassano/RS	4	10	0	2	2	0	0	0	5	0	0	5	0	0
431301 Nova Candelária/RS	4	0	2	1	1	0	0	0	0	0	0	0	0	0
411695 Nova Esperança do Sudoeste/PR	6	5	0	2	3	0	0	1	3	0	0	1	0	1
431303 Nova Esperança do Sul/RS	9	1	5	1	2	0	0	1	0	0	0	1	0	0
411690 Nova Esperança/PR	21	0	12	0	6	0	0	3						
411700 Nova Fátima/PR			5	5			1							
431306 Nova Hartz/RS	16	0	7	1	6	1	0	1	0	0	0	0	0	0
411705 Nova Laranjeiras/PR									3	2	2			
411710 Nova Londrina/PR	16	0	3	5	3	2	2	1						
411720 Nova Olímpia/PR	22	0	4	5	10	1	0	2	0	0	0	0	0	0
431310 Nova Palma/RS	8	9	3	2	2	0	0	1	4	0	0	3	0	2
431333 Nova Ramada/RS	2	4	0	1	1	0	0	0	4	0	0	0	0	0
431335 Nova Roma do Sul/RS	5	4	0	2	2	0	1	0	2	0	0	1	0	1
411721 Nova Santa Bárbara/PR	18	0	5	5	6	0	0	2	0	0	0	0	0	0
431337 Nova Santa Rita/RS	0	27	0	0	0	0	0	0	7	5	5	0	10	0

TABELA Ge04 - INFORMAÇÕES SOBRE TRABALHADORES REMUNERADOS, SEGUNDO A NATUREZA DO AGENTE-EXECUTOR

ANO DE
REFERÊNCIA
2010

Município	Quantidades de trabalhadores remunerados alocados no manejo de resíduos sólidos, segundo natureza do agente executor													
	Total		Público						Privado					
	Público	Privado	Coleta	Varrição	Capina	Unidades	Outros	Geren.	Coleta	Varrição	Capina	Unidades	Outros	Geren.
Código Nome/UF	pessoa	pessoa	pessoa	pessoa	pessoa	pessoa	pessoa	pessoa	pessoa	pessoa	pessoa	pessoa	pessoa	pessoa
Região Sul	Ge015	Ge016	Co029	Va007	Cp005	Up062	Ge047	Ge050	Co030	Va008	Cp006	Up063	Ge048	Ge051
411722 Nova Santa Rosa/PR	9	8	2	5	2	0	0	0	3	0	0	5	0	0
411727 Nova Tebas/PR	12	0	5	1	4	1	0	1						
421150 Nova Trento/SC	8	0	4	2	2	0	0	0	0	0	0	0	0	0
431340 Novo Hamburgo/RS	8	169							49	25	35	11	42	7
421165 Novo Horizonte/SC									4					
411729 Novo Itacolomi/PR	12	0	4	3	4	0	0	1	0	0	0	0	0	0
431344 Novo Tiradentes/RS	5	3	0	2	3	0	0	0	3	0	0	0	0	0
421170 Orleans/SC	27	0	14	5	6	0	0	2	0	0	0	0	0	0
411730 Ortigueira/PR														
431350 Osório/RS														
411740 Ourizona/PR	17	0	4	8	4	0	0	1	0	0	0	0	0	0
421187 Paial/SC	0	2	0	0	0	0	0	0	1	0	0	1	0	0
431360 Paim Filho/RS	7	0	4	2	1	0	0	0						
421200 Palma Sola/SC	17	8	0	12	4	0	0	1	4	0	0	4	0	0
411760 Palmas/PR	17	31			15			2	6	15		6		4
431370 Palmeira das Missões/RS	17	12	0	17	0	0	0	0	12	0	0	0	0	0
421210 Palmitos/SC	0	39	0	0	0	0	0	0	6	2	8	20	0	3
431390 Panambi/RS			22	22	7	29		9						
431395 Pantano Grande/RS	6	4	0	2	4	0	0	0	4	0	0	0	0	0
421220 Papanduva/SC														
411800 Paraíso do Norte/PR			6		5	2	13	1						
431402 Paraíso do Sul/RS	4	3	0	0	4	0	0	0	3	0	0	0	0	0
411820 Paranaguá/PR	175	33	56	25	17	3	55	19	0	0	30	0	3	0
411830 Paranaipoema/PR	3	0												
411840 Paranaíba/PR	21	90	0	0	17	1	0	3	40	40	0	6	0	4
431403 Pareci Novo/RS	5	4	0	2	2	0	0	1	3	0	0	0	0	1
431405 Parobé/RS	32	54	0	20	4	3	3	2	14	20	8	6	5	1
411850 Pato Branco/PR	57	0	24	28	2	2	0	1	0	0	0	0	0	0
411860 Paula Freitas/PR	5	0	3	2	0	0	0	0	0	0	0	0	0	0
431413 Paulo Bento/RS	1	2	0	1	0	0	0	0	1	0	0	1	0	0
411870 Paulo Frontin/PR	6	0	3	0	2	1	0	0	0	0	0	0	0	0
431415 Paverama/RS	7	3	0	2	5	0	0	0	3	0	0	0	0	0
411880 Peabiru/PR														
431417 Pedras Altas/RS	11	0	4	2	3	0	0	2	0	0	0	0	0	0
431420 Pedro Osório/RS	24	0	6	2	10	2	2	2	0	0	0	0	0	0
431430 Pejuçara/RS	5	0	2	3	0	0	0	0	0	0	0	0	0	0
431440 Pelotas/RS	20	438	6	0	0	5	0	9	85	123	88	22	120	0
421260 Peritiba/SC	9	0	3	2	2	0	0	2	0	0	0	0	0	0
411885 Perobal/PR	16	0	7	7	1	0	0	1	0	0	0	0	0	0

TABELA Ge04 - INFORMAÇÕES SOBRE TRABALHADORES REMUNERADOS, SEGUNDO A NATUREZA DO AGENTE-EXECUTOR

ANO DE
REFERÊNCIA
2010

Município	Quantidades de trabalhadores remunerados alocados no manejo de resíduos sólidos, segundo natureza do agente executor													
	Total		Público						Privado					
	Público	Privado	Coleta	Varrição	Capina	Unidades	Outros	Geren.	Coleta	Varrição	Capina	Unidades	Outros	Geren.
Código Nome/UF	pessoa	pessoa	pessoa	pessoa	pessoa	pessoa	pessoa	pessoa	pessoa	pessoa	pessoa	pessoa	pessoa	pessoa
Região Sul	Ge015	Ge016	Co029	Va007	Cp005	Up062	Ge047	Ge050	Co030	Va008	Cp006	Up063	Ge048	Ge051
421270 Petrolândia/SC	12	1	4	3	2	2	0	1						
421280 Piçarras/SC	31	12	14	0	12	0	0	5	7	0	0	2	0	3
411910 Piên/PR	3	5	0	2	1	0	0	0	4	0	0	1	0	0
411915 Pinhais/PR	0	143	0	0	0	0	0	0	73	10	45	0	15	0
431446 Pinhal da Serra/RS	5	0	3		2									
431445 Pinhal/RS														
411920 Pinhalão/PR	27	8	12	7	8	0	0	0	6	0	0	1	0	1
421290 Pinhalzinho/SC	7	0	1	3	0	0	3	0	0	0	0	0	0	0
411930 Pinhão/PR	12	18	12	0	0	0	0	0	0	8	10	0	0	0
431449 Pinheirinho do Vale/RS			3	1	1									
431450 Pinheiro Machado/RS														
421300 Pinheiro Preto/SC	6	3	2	2	1	0	0	1	0	0	0	3	0	0
411940 Pirai do Sul/PR	6	7	0	3	3	0	0	0	4	0	0	2	0	1
431455 Pirapó/RS	4	3	2	1	1	0	0	0	3	0	0	0	0	0
421310 Piratuba/SC														
431475 Poço das Antas/RS	2	3	0	1	1	0	0	0	3	0	0	0	0	0
421320 Pomerode/SC	38	0	11	4	8	14	0	1	0	0	0	0	0	0
411990 Ponta Grossa/PR								2	82	31	10	8	20	
431477 Pontão/RS	2	3	0	0	2	0	0	0	3	0	0	0	0	0
421335 Ponte Alta do Norte/SC														
431478 Ponte Preta/RS	7	0	3	2	1	0	0	1	0	0	0	0	0	0
421340 Ponte Serrada/SC				3	3			1	4					
412000 Porecatu/PR	21	0	5	7	5	4	0	0	0	0	0	0	0	0
431480 Portão/RS					17						12			
431490 Porto Alegre/RS	1.253	1.856	58	5	5	129	389	667	637	600	328	10	279	2
412015 Porto Barreiro/PR					2				2					
431505 Porto Mauá/RS	2	5	1	1	0	0	0	0	3	0	0	2	0	0
412020 Porto Rico/PR	18	0	7	7	2	1	0	1	0	0	0	0	0	0
431510 Porto Xavier/RS	12	0	6	0	3	2	0	1	0	0	0	0	0	0
431513 Pouso Novo/RS	4	3	0	1	1	0	1	1	3	0	0	0	0	0
421370 Pouso Redondo/SC	11	12	0	3	3	0	0	5	6	0	0	1	0	5
421380 Praia Grande/SC	10	12	1	4	4	0	0	1	6	0	0	6	0	0
412035 Pranchita/PR	9	7	0	4	4	0	0	1	5	0	0	2	0	0
421390 Presidente Castello Branco/SC	8	0	2	1	1	3	0	1	0	0	0	0	0	0
421400 Presidente Getúlio/SC	11	4	0	11	0	0	0	0	4	0	0	0	0	0
431514 Presidente Lucena/RS	4	3	0	2	1	0	0	1	3	0	0	0	0	0
412050 Primeiro de Maio/PR	14	0	10	1	3	0	0	0	0	0	0	0	0	0
421415 Princesa/SC	0	6	0	0	0	0	0	0	3	0	0	3	0	0
412065 Quarto Centenário/PR	10	0	5	3	1	0	0	1	0	0	0	0	0	0

TABELA Ge04 - INFORMAÇÕES SOBRE TRABALHADORES REMUNERADOS, SEGUNDO A NATUREZA DO AGENTE-EXECUTOR

ANO DE
REFERÊNCIA
2010

Município	Quantidades de trabalhadores remunerados alocados no manejo de resíduos sólidos, segundo natureza do agente executor													
	Total		Público						Privado					
	Público	Privado	Coleta	Varrição	Capina	Unidades	Outros	Geren.	Coleta	Varrição	Capina	Unidades	Outros	Geren.
Código Nome/UF	pessoa	pessoa	pessoa	pessoa	pessoa	pessoa	pessoa	pessoa	pessoa	pessoa	pessoa	pessoa	pessoa	pessoa
Região Sul	Ge015	Ge016	Co029	Va007	Cp005	Up062	Ge047	Ge050	Co030	Va008	Cp006	Up063	Ge048	Ge051
412070 Quatiguá/PR	20	3	5	10	5	0	0	0	0	0	0	3	0	0
412085 Quatro Pontes/PR	3	9	1	0	1	1	0	0	4	5	0	0	0	0
412090 Quedas do Iguaçu/PR	12	15	10	0	0	2	0	0	0	15	0	0	0	0
412100 Querência do Norte/PR	14	0	3	4	3	1	2	1	0	0	0	0	0	0
431532 Quevedos/RS	6	0	4	0	1	0	0	1						
421420 Quilombo/SC				2	3				3			15		3
431535 Quinze de Novembro/RS	3	7	0	1	2	0	0	0	6	0	0	0	0	1
412120 Quitandinha/PR	9	0	3	3	3	0	0	0	0	0	0	0	0	0
412140 Realeza/PR	26	0	7	15	3	0	0	1	0	0	0	0	0	0
431545 Relvado/RS	3	0	2	0	0	1	0	0	0	0	0	0	0	0
412175 Reserva do Iguaçu/PR	9	0	3	3	3	0	0	0						
431550 Restinga Seca/RS	15	4	0	2	3	0	10	0	4	0	0	0	0	0
412180 Ribeirão Claro/PR	40	0	9	16	0	15	0	0	0	0	0	0	0	0
412200 Rio Azul/PR	10	4	3	2	4			1	3	0	0			1
421440 Rio das Antas/SC	20	3	0	8	12	0	0	0	3	0	0	0	0	0
421460 Rio do Oeste/SC	6	9	3	1	1	0	0	1	6	0	0	1	0	2
421480 Rio do Sul/SC	26	50	3	13	4	0	0	6	19	0	0	31	0	0
421470 Rio dos Cedros/SC	11	0	4	2	4	0	0	1	0	0	0	0	0	0
421490 Rio Fortuna/SC	4	0	0	2	2	0	0	0	0	0	0	0	0	0
431560 Rio Grande/RS	16	261	8	0	2	0	0	6	76	40	20	9	101	15
421500 Rio Negrinho/SC	0	44	0	0	0	0	0	0	15	7	11	8	3	0
412230 Rio Negro/PR	5	23	0	0	0	0	4	1	7	5	7	0	1	3
431570 Rio Pardo/RS	40	0	12	11	14	0	0	3						
431575 Riozinho/RS				2	2			1	4			2		
421507 Riqueza/SC	6	6	0	2	1	0	1	2	4	0	0	2	0	0
431590 Rodeio Bonito/RS	3	7		2	1				6			1		
421510 Rodeio/SC	18	0	3	4	10	0	0	1	0	0	0	0	0	0
412240 Rolândia/PR	10	42	3	5	0	1	0	1	16	18	0	4	3	1
431600 Rolante/RS	0	25	0	0	0	0	0	0	4	0	8	11	0	2
421520 Romelândia/SC	9	8	0	3	3	0	2	1	4	0	0	4	0	0
412250 Roncador/PR	8	0	4	3	0	0	0	1	0	0	0	0	0	0
431620 Rondinha/RS	7	9	1	5	1	0	0	0	9	0	0	0	0	0
431630 Roque Gonzales/RS				3	3				4					
412270 Sabáudia/PR	14	0	3	8	3	0	0	0	0	0	0	0	0	0
431642 Sagrada Família/RS														
431643 Saldanha Marinho/RS														
412280 Salgado Filho/PR	6	5	0	2	3	0	0	1	4	0	0	0	0	1
431645 Salto do Jacui/RS	6	10	3	0	2	0	0	1	0	5	5	0	0	0
421540 Salto Veloso/SC	8	0	1	4	2	0	0	1	0	0	0	0	0	0

TABELA Ge04 - INFORMAÇÕES SOBRE TRABALHADORES REMUNERADOS, SEGUNDO A NATUREZA DO AGENTE-EXECUTOR

ANO DE
REFERÊNCIA
2010

Município	Quantidades de trabalhadores remunerados alocados no manejo de resíduos sólidos, segundo natureza do agente executor													
	Total		Público						Privado					
	Público	Privado	Coleta	Varrição	Capina	Unidades	Outros	Geren.	Coleta	Varrição	Capina	Unidades	Outros	Geren.
Código Nome/UF	pessoa	pessoa	pessoa	pessoa	pessoa	pessoa	pessoa	pessoa	pessoa	pessoa	pessoa	pessoa	pessoa	pessoa
Região Sul	Ge015	Ge016	Co029	Va007	Cp005	Up062	Ge047	Ge050	Co030	Va008	Cp006	Up063	Ge048	Ge051
431647 Salvador das Missões/RS	5	5	0	2	2	0	0	1	5	0	0	0	0	0
431650 Salvador do Sul/RS	7	5	3	0	3	0	0	1	1	2	0	0	1	1
431670 Santa Bárbara do Sul/RS	20	15	0	10	10	0	0	0	10	5	0	0	0	0
412320 Santa Cecília do Pavão/PR	3	0	3	0	0	0	0	0	0	0	0	0	0	0
421550 Santa Cecília/SC	37	25	0	12	15	0	10	0	15	0	0	10	0	0
412330 Santa Cruz de Monte Castelo/PR	20	0	4	4	4	1	7	0	0	0	0	0	0	0
412340 Santa Fé/PR	10	16	6	3	0	0	0	1	3	5	7	0	0	1
412350 Santa Helena/PR	14	24	10	2	0	0	0	2	10	10	2	1	0	1
421555 Santa Helena/SC	2	7	0	2	0	0	0	0	3	0	0	3	0	1
412370 Santa Isabel do Ivaí/PR	12	1	3	3	2	0	3	1	1	0	0	0	0	0
431690 Santa Maria/RS														
412395 Santa Mônica/PR	10	0	2	4	1	1	1	1	0	0	0	0	0	0
421565 Santa Rosa do Sul/SC	11	0	3	6	2	0	0	0						
431720 Santa Rosa/RS	10	195	0	0	0	0	0	10	50	80	20	35	0	10
421568 Santa Terezinha do Progresso/SC														
431700 Santana da Boa Vista/RS														
431710 Santana do Livramento/RS	49	36		10	25		6	8	31			5		
421569 Santiago do Sul/SC														
431740 Santiago/RS	27	35	1	10	8	2	5	1	10	0	0	25	0	0
431750 Santo Ângelo/RS									30	25				8
431760 Santo Antônio da Patrulha/RS	1	34	0	0	0	0	0	1	16	0	0	18	0	0
412410 Santo Antônio da Platina/PR					5				14					
431770 Santo Antônio das Missões/RS	14	3	0	4	6	0	3	1	3	0	0	0	0	0
431755 Santo Antônio do Palma/RS	2	2	1	1	0	0	0	0	2	0	0	0	0	0
412430 Santo Antônio do Paraíso/PR	9	0		5	3			1						
431775 Santo Antônio do Planalto/RS	5	1	3	1	0	0	0	1	0	0	0	1	0	0
431780 Santo Augusto/RS	0	20	0	0	0	0	0	0	6	0	0	12	1	1
431790 Santo Cristo/RS	8	0	8	0	0	0	0	0	0	0	0	0	0	0
412450 Santo Inácio/PR	17	0	4	0	12	0	0	1	0	0	0	0	0	0
421580 São Bento do Sul/SC	85	49	0	17	33	0	30	5	43	0	0	4	0	2
421575 São Bernardino/SC	1	3		1					3					
421590 São Bonifácio/SC	8	0	2	1	1	0	4	0	0	0	0	0	0	0
431800 São Borja/RS				10	5			3	20	7	12			
421600 São Carlos/SC	15	14	5	3	3	0	3	1	3	0	8	2	0	1
421605 São Cristóvão do Sul/SC	6	10	0	1	4	0	0	1	4	0	0	5	0	1
421610 São Domingos/SC	5	5	0	2	3	0	0	0	5	0	0	0	0	0
431820 São Francisco de Paula/RS	12	8	0	6	4	0	0	2	6	0	0	2	0	0
431830 São Gabriel/RS	16	84	0	12	1	0	0	3	22	10	15	35	0	2
421630 São João Batista/SC	40	0	10	26	1	2	0	1	0	0	0	0	0	0

TABELA Ge04 - INFORMAÇÕES SOBRE TRABALHADORES REMUNERADOS, SEGUNDO A NATUREZA DO AGENTE-EXECUTOR

ANO DE
REFERÊNCIA
2010

Município	Quantidades de trabalhadores remunerados alocados no manejo de resíduos sólidos, segundo natureza do agente executor													
	Total		Público						Privado					
Código	Público	Privado	Coleta	Varrição	Capina	Unidades	Outros	Geren.	Coleta	Varrição	Capina	Unidades	Outros	Geren.
Nome/UF	pessoa	pessoa	pessoa	pessoa	pessoa	pessoa	pessoa	pessoa	pessoa	pessoa	pessoa	pessoa	pessoa	pessoa
Região Sul	Ge015	Ge016	Co029	Va007	Cp005	Up062	Ge047	Ge050	Co030	Va008	Cp006	Up063	Ge048	Ge051
421635 São João do Itaperiú/SC	13	0	3	2	4	0	2	2	0	0	0	0	0	0
421625 São João do Oeste/SC	7	7	1	3	2	0	0	1	3	0	0	3	0	1
431843 São João do Polésine/RS	11	9	5	2	2	1	0	1	6	0	0	1	0	2
421640 São João do Sul/SC	7	0	3	3	0	0	0	1	0	0	0	0	0	0
412510 São João do Triunfo/PR	8	0	3	2	2	0	0	1	0	0	0	0	0	0
412480 São João/PR	9	13	0	5	3	0	0	1	5	0	0	8	0	0
412530 São Jorge do Ivaí/PR	17	0	3	5	3	0	3	3						
412535 São Jorge do Patrocínio/PR	25	7	5	7	3	2	3	5	0	0	2	0	5	0
412520 São Jorge d'Oeste/PR	14	8	4	4	4	0	0	2	2	0	0	2	0	4
431844 São Jorge/RS	7	0	3	4	0	0	0	0	0	0	0	0	0	0
412545 São José das Palmeiras/PR	7	0	3	2	1	0	0	1	0	0	0	0	0	0
431848 São José do Hortêncio/RS	7	3	0	4	3	0	0	0	3	0	0	0	0	0
431849 São José do Inhacorá/RS	8	0	1	3	3	0	1	0	0	0	0	0	0	0
431861 São José do Sul/RS	2	3	0	1	1	0	0	0	3	0	0	0	0	0
431862 São José dos Ausentes/RS	16	5	0	3	8	0	0	5	4	0	0	0	0	1
412550 São José dos Pinhais/PR	0	319	0	0	0	0	0	0	50	45	158	0	42	24
421660 São José/SC	244	445	0	120	120	0	0	4	90	136	136	83	0	0
431870 São Leopoldo/RS	84	155	4	1	50	7	9	13	59	31	37	12	7	9
431880 São Lourenço do Sul/RS	78	0	55	6	6	2	6	3						
431890 São Luiz Gonzaga/RS														
412555 São Manoel do Paraná/PR		0							0	0	0	0	0	0
431900 São Marcos/RS	6	9	0	2	3	0	0	1	9	0	0	0	0	0
412560 São Mateus do Sul/PR	8	73	0	2	6	0	0	0	13	28	32	0	0	0
431915 São Miguel das Missões/RS	8	0	0	1	7	0	0	0	0	0	0	0	0	0
412570 São Miguel do Iguaçu/PR	14	72	12	0	0	0	0	2	0	8	6	22	34	2
421720 São Miguel do Oeste/SC	5	16	5	0	0	0	0	0	8	4	4	0	0	0
431920 São Nicolau/RS			6	8	5		6							
431930 São Paulo das Missões/RS	0	4	0	0	0	0	0	0	3	0	0	0	0	1
412580 São Pedro do Ivaí/PR														
431950 São Sebastião do Cai/RS	13	9	9	0	4	0	0	0	3	6	0	0	0	0
431960 São Sepé/RS	0	18	0	0	0	0	0	0	6	6	6	0	0	0
431971 São Valentim do Sul/RS	8	2	2	2	2	1	0	1	2	0	0	0	0	0
431973 São Valério do Sul/RS	9		4	3	2									
431980 São Vicente do Sul/RS	10	4	0	3	3	0	2	2	4	0	0	0	0	0
432000 Sapucaia do Sul/RS														
432010 Sarandi/RS	17	10	0	5	5	0	6	1	10	0	0	0	0	0
412627 Saudade do Iguaçu/PR	0	10	0	0	0	0	0	0	3	2	2	2	0	1
421730 Saudades/SC	6	18	0	5	0	0	0	1	8	0	0	10	0	0
421740 Schroeder/SC	12	9		8				4	4			5		

TABELA Ge04 - INFORMAÇÕES SOBRE TRABALHADORES REMUNERADOS, SEGUNDO A NATUREZA DO AGENTE-EXECUTOR

ANO DE
REFERÊNCIA
2010

Município	Quantidades de trabalhadores remunerados alocados no manejo de resíduos sólidos, segundo natureza do agente executor													
	Total		Público						Privado					
	Público	Privado	Coleta	Varrição	Capina	Unidades	Outros	Geren.	Coleta	Varrição	Capina	Unidades	Outros	Geren.
Código Nome/UF	pessoa	pessoa	pessoa	pessoa	pessoa	pessoa	pessoa	pessoa	pessoa	pessoa	pessoa	pessoa	pessoa	pessoa
Região Sul	Ge015	Ge016	Co029	Va007	Cp005	Up062	Ge047	Ge050	Co030	Va008	Cp006	Up063	Ge048	Ge051
421750 Seara/SC	13	22	0	6	6	0	0	1	6	0	0	2	10	4
432020 Seberi/RS														
432023 Sede Nova/RS			2	3	3									
432026 Segredo/RS														
412630 Sengés/PR	32	16	11	10	10	0	0	1	0	15	0	0	0	1
432040 Serafina Corrêa/RS	11	6	0	4	2	0	0	5	0	0	0	4	0	2
432045 Sério/RS	1	2	0	1	0	0	0	0	2	0	0	0	0	0
421755 Serra Alta/SC	3	3	0	1	1	0	0	1	3	0	0	0	0	0
412635 Serranópolis do Iguaçu/PR	5	0	3	2	0	0	0	0						
412640 Sertaneja/PR														
432055 Sertão Santana/RS	5	3	0	2	1	0	1	1	3	0	0	0	0	0
432050 Sertão/RS	8	7	0	2	2	0	4	0	4	0	0	3	0	0
432060 Severiano de Almeida/RS	11	1	6	2	2	0	0	1	1	0	0	0	0	0
421760 Siderópolis/SC	13	0	0	6	6	0	0	1	0	0	0	0	0	0
432065 Silveira Martins/RS									3					
432067 Sinimbu/RS	3	8	0	3	0	0	0	0	3	0	0	2	2	1
432070 Sobradinho/RS	0	15	0	0	0	0	0	0	5	5	5	0	0	0
432080 Soledade/RS	32	0	0	12	11	0	7	2	0	0	0	0	0	0
421770 Sombrio/SC	8	8	2	4	1	0	0	1	6	0	0	0	0	2
412665 Sulina/PR	11	4	0	5	3	0	2	1	4	0	0	0	0	0
432085 Tabai/RS	7	6	0	0	6	0	0	1	5	0	0	0	0	1
412667 Tamarana/PR	16	0	6	6	3	0	0	1	0	0	0	0	0	0
421790 Tangará/SC	13	3	0	8	5	0	0	0	3	0	0	0	0	0
432090 Tapejara/RS									15			44		4
432110 Tapes/RS	16	15	8	4	2	0	0	2	15	0	0	0	0	0
432132 Taquaruçu do Sul/RS	4	13	1	1	1	0	0	1	7	0	0	0	0	6
432135 Tavares/RS	4	3	0	2	2	0	0	0	3	0	0	0	0	0
432140 Tenente Portela/RS	18	68	2	8	3	0	3	2	4	0	0	64	0	0
412720 Terra Boa/PR	21	0	6	4	6		5							
412730 Terra Rica/PR	24	0	9	12	2	0	0	1	0	0	0	0	0	0
432145 Teutônia/RS	12	21	0	5	5	1	0	1	6	0	0	15	0	0
421810 Timbé do Sul/SC	25	0	13	7	4	0	0	1	0	0	0	0	0	0
421820 Timbó/SC	50	0	12	5	5	23	0	5	0	0	0	0	0	0
432146 Tio Hugo/RS	0	11	0	0	0	0	0	0	3	6	2	0	0	0
412770 Toledo/PR	2	139	0	0	0	0	0	2	35	48	52	1	0	3
432150 Torres/RS	124	16	14	80	20	2	0	8	16	0	0	0	0	0
432160 Tramandai/RS	21	20	0	20	0	0	0	1	20	0	0	0	0	0
412785 Três Barras do Paraná/PR	18	5	3	8	6	0	0	1	3	0	0	2	0	0
421830 Três Barras/SC	7	13	0	7	0	0	0	0	5	0	3	5	0	0

TABELA Ge04 - INFORMAÇÕES SOBRE TRABALHADORES REMUNERADOS, SEGUNDO A NATUREZA DO AGENTE-EXECUTOR

ANO DE
REFERÊNCIA
2010

Município	Quantidades de trabalhadores remunerados alocados no manejo de resíduos sólidos, segundo natureza do agente executor													
	Total		Público						Privado					
	Público	Privado	Coleta	Varrição	Capina	Unidades	Outros	Geren.	Coleta	Varrição	Capina	Unidades	Outros	Geren.
Código Nome/UF	pessoa	pessoa	pessoa	pessoa	pessoa	pessoa	pessoa	pessoa	pessoa	pessoa	pessoa	pessoa	pessoa	pessoa
Região Sul	Ge015	Ge016	Co029	Va007	Cp005	Up062	Ge047	Ge050	Co030	Va008	Cp006	Up063	Ge048	Ge051
432166 Três Cachoeiras/RS	0	2							2					
432170 Três Coroas/RS			10	1	1				50	3	4			
432185 Três Palmeiras/RS	6	5	0	3	3	0	0	0	5	0	0	0	0	0
432190 Três Passos/RS	16	51	0	6	8	0	0	2	11	0	0	40	0	0
421835 Treviso/SC	10	0	3	2	4	0	0	1	0	0	0	0	0	0
421840 Treze de Maio/SC	12	5	4	3	5	0	0	0	1	0	0	4	0	0
421850 Treze Tilias/SC														
432195 Trindade do Sul/RS	9	3		3	6				3					
432200 Triunfo/RS									16					
421860 Trombudo Central/SC	11	9	0	5	5	0	0	1	4	0	0	5	0	0
421875 Tunápolis/SC	7	7	0	3	3	0	0	1	3	0	0	3	0	1
432215 Tunas/RS	7	0	3	2	1	1	0	0	0	0	0	0	0	0
432225 Tupandi/RS	2	7	0	1	1	0	0	0	3	0	0	3	0	1
432230 Tuparendi/RS	12	5	5	4	3	0	0	0	5	0	0	0	0	0
412796 Turvo/PR	0	48							10	15	5	8	5	5
412800 Ubiratã/PR	29	4	15	12	2	0	0	0	0	0	4	0	0	0
432235 União da Serra/RS	0	0	0	0	0	0	0	0	0	0	0	0	0	0
412820 União da Vitória/PR	0	42	0	0	0	0	0	0	18	13	10	1	0	0
412830 Uniflor/PR			1	2	1									
412840 Uraí/PR	29	3	4	15	3	2	2	3	3	0	0	0	0	0
421895 Urupema/SC	3	0	3	0	0	0	0	0	0	0	0	0	0	0
432250 Vacaria/RS	13	90	10	0	0	0	0	3	15	22	21	30	0	2
432253 Vale do Sol/RS	3	0	0	3	0	0	0	0						
432254 Vale Real/RS	3	3	0	3	0	0	0	0	3	0	0	0	0	0
432255 Vanini/RS	1	3	1	0	0	0	0	0	3	0	0	0	0	0
421910 Vargeão/SC	5	5	0	2	3	0	0	0	5	0	0	0	0	0
421917 Vargem Bonita/SC	5	4	0	1	4	0	0	0	4	0	0	0	0	0
432260 Venâncio Aires/RS	16	8	0	5	5	5	0	1	8	0	0	0	0	0
412853 Ventania/PR	12	0	12	0	0	0	0	0	0	0	0	0	0	0
412855 Vera Cruz do Oeste/PR	11	0	4	4	2	1	0	0	0	0	0	0	0	0
432280 Veranópolis/RS	0	28	0	0	0	0	0	0	8	7	7	2	0	4
432285 Vespasiano Correa/RS	4	1	3	1	0	0	0	0	0	0	0	1	0	0
421920 Vidal Ramos/SC	19	0	5	3	4	5	0	2	0	0	0	0	0	0
421930 Videira/SC	34	43		16	8		5	5	12			26		5
432330 Vila Flores/RS	5	7		2	2			1	3			3		1
432345 Vila Nova do Sul/RS	10	0	3	3	2	1	0	1	0	0	0	0	0	0
412870 Vitorino/PR	0	2	0	0	0	0	0	0	2	0	0	0	0	0
412850 Wenceslau Braz/PR	26	11	10	8	5	2	0	1	10	0	0	0	0	1
432377 Westfália/RS	9	1	3	1	2	1	0	2	1	0	0	0	0	0

TABELA Ge04 - INFORMAÇÕES SOBRE TRABALHADORES REMUNERADOS, SEGUNDO A NATUREZA DO AGENTE-EXECUTOR

ANO DE
REFERÊNCIA
2010

Município		Quantidades de trabalhadores remunerados alocados no manejo de resíduos sólidos, segundo natureza do agente executor													
		Total		Público						Privado					
Código	Nome/UF	Público	Privado	Coleta	Varrição	Capina	Unidades	Outros	Geren.	Coleta	Varrição	Capina	Unidades	Outros	Geren.
		pessoa	pessoa	pessoa	pessoa	pessoa	pessoa	pessoa	pessoa	pessoa	pessoa	pessoa	pessoa	pessoa	pessoa
Região Sul		Ge015	Ge016	Co029	Va007	Cp005	Up062	Ge047	Ge050	Co030	Va008	Cp006	Up063	Ge048	Ge051

412880	Xambrê/PR														
432380	Xangri-lá/RS				20				2	6		5	5		
421970	Xaxim/SC														

TABELA Ge05
INFORMAÇÕES SOBRE TRABALHADORES REMUNERADOS,
SEGUNDO O TIPO DE SERVIÇO REALIZADO

TABELA Ge05 - INFORMAÇÕES SOBRE TRABALHADORES REMUNERADOS, SEGUNDO O TIPO DE SERVIÇO REALIZADO

ANO DE
REFERÊNCIA
2010

Município	Quantidades de trabalhadores remunerados alocados no manejo de resíduos sólidos, segundo o tipo de serviço realizado													
	Total		Coleta		Varrição		Capina e roçada		Unidades de processamento		Outros serviços		Gerenciais ou administrativos	
Código	Público	Privado	Público	Privado	Público	Privado	Público	Privado	Público	Privado	Público	Privado	Público	Privado
Nome/UF	empreg.	empreg.	empreg.	empreg.	empreg.	empreg.	empreg.	empreg.	empreg.	empreg.	empreg.	empreg.	empreg.	empreg.
Região Sul	Ge015	Ge016	Co029	Co030	Va007	Va008	Cp005	Cp006	Up062	Up063	Ge047	Ge048	Ge050	Ge051
420010 Abelardo Luz/SC	15	4	0	4	6	0	9	0	0	0	0	0	0	0
430003 Aceguá/RS	8	0	4	0	1	0	1	0	0	0	0	0	2	0
420020 Agrolândia/SC	7	3	2	3	3		2							
420040 Água Doce/SC	6	5	1	3	2	0	2	0	0	2	0	0	1	0
430005 Água Santa/RS	8	0	4	0	1	0	2	0	0	0	0	0	1	0
420055 Águas Frias/SC	4	6	0	4	3	0	0	0	0	1	0	0	1	1
420060 Águas Mornas/SC	8	2	3	2	1	0	0	0	0	0	4	0	0	0
430010 Agudo/RS	14	4	3	3	5	0	5	0	0	0	0	0	1	1
430020 Ajuricaba/RS	8	4	2	4	3	0	3	0	0	0	0	0	0	0
430040 Alegrete/RS	83	0	40		21		12		7		0		3	
430045 Alegria/RS	6	7	0	3	3	0	2	0	0	3	0	0	1	1
430050 Alpestre/RS	8	6	5	0	2	0	1	0	0	6	0	0	0	0
410045 Altamira do Paraná/PR	19	0	5		6		3		0		5		0	
420075 Alto Bela Vista/SC	4	4	0	3	1	0	2	0	0	0	0	0	1	1
412862 Alto Paraíso/PR	20	0	4	0	5	0	4	0	5	0	0	0	2	0
410060 Alto Paraná/PR	23	10	4	1	5	4	5	5	0	0	9	0	0	0
410070 Alto Piquiri/PR	10	0	3	0	5	0	0	0	1	0	0	0	1	0
410050 Altônia/PR	16	34	12	0	0	10	0	20	0	1	2	0	2	3
410090 Amaporá/PR														
430064 Ametista do Sul/RS	5	10	0	10	2	0	3	0	0	0	0	0	0	0
410100 Ampére/PR	18	1	6	0	10	0	2	0	0	1	0	0	0	0
410105 Anahy/PR	17	0	4	0	3	0	4	0	0	0	6	0	0	0
410110 Andirá/PR	30	6	12	5	5	0	5	0	2	1	4	0	2	0
430066 André da Rocha/RS	3	3	0	3	1	0	1	0	0	0	0	0	1	0
420110 Anitápolis/SC			3		1		1		1					
420120 Antônio Carlos/SC	8	0	3	0	0	0	5	0	0	0	0	0	0	0
430080 Antônio Prado/RS	16	7	0	7	13	0	3	0	0	0	0	0	0	0
410140 Apucarana/PR	66	42	0	37	35	0	13	0	0	4	15	1	3	0
420127 Arabutã/SC	4	4	0	4	2	0	1	0	0	0	0	0	1	0
430085 Arambaré/RS	11	5	0	5	5	0	5	0	0	0	0	0	1	0
410150 Arapongas/PR	122	68	0	36	71	13	20	7	2	8	13	1	16	3
430087 Araricá/RS	23	14	0	6	2	0	21	0	0	6	0	1	0	1
410180 Araucária/PR	12	158	2	36	2	26	4	66	1	0	1	27	2	3
420150 Armazém/SC	8	9	4	0	2	0	1	0	0	0	0	9	1	0
430100 Arroio do Meio/RS					22		6							
430107 Arroio do Padre/RS	3	2	3	2	0	0	0	0	0	0	0	0	0	0
430105 Arroio do Sal/RS	14	15	0	15	2	0	10	0	0	0	0	0	2	0
430120 Arroio do Tigre/RS	5	0	0	0	3	0	2	0	0	0	0	0	0	0
430130 Arroio Grande/RS	7	20	0	5	0	6	0	4	0	5	4	0	3	0

TABELA Ge05 - INFORMAÇÕES SOBRE TRABALHADORES REMUNERADOS, SEGUNDO O TIPO DE SERVIÇO REALIZADO

ANO DE
REFERÊNCIA
2010

Município	Quantidades de trabalhadores remunerados alocados no manejo de resíduos sólidos, segundo o tipo de serviço realizado													
	Total		Coleta		Varrição		Capina e roçada		Unidades de processamento		Outros serviços		Gerenciais ou administrativos	
Código	Público	Privado	Público	Privado	Público	Privado	Público	Privado	Público	Privado	Público	Privado	Público	Privado
Nome/UF	empreg.	empreg.	empreg.	empreg.	empreg.	empreg.	empreg.	empreg.	empreg.	empreg.	empreg.	empreg.	empreg.	empreg.
Região Sul	Ge015	Ge016	Co029	Co030	Va007	Va008	Cp005	Cp006	Up062	Up063	Ge047	Ge048	Ge050	Ge051
420160 Arroio Trinta/SC	8	3	0	3	3	0	2	0	2	0	0	0	1	0
430140 Arvorezinha/RS	13	0	5	0	4	0	4	0	0	0	0	0	0	0
420170 Ascurra/SC	10	0	4	0	2	0	3	0	0	0	0	0	1	0
410190 Assai/PR	10	12		8	8		2			4				
410210 Astorga/PR	32	11			25		3	2				9	4	
410220 Atalaia/PR														
430155 Áurea/RS	7	3	3	3	2	0	1	0	0	0	0	0	1	0
420190 Aurora/SC	4	8		4	4					4				
430160 Bagé/RS			0	33	10	0	10	0						
420200 Balneário Camboriú/SC	130	284	0	65	0	93	30	50	0	18	90	34	10	24
420207 Balneário Gaivota/SC	19	10	0	10	5	0	8	0	4	0	0	0	2	0
430163 Balneário Pinhal/RS	28	12	0	12	3	0	25	0	0	0	0	0	0	0
420208 Bandeirante/SC	1	4	0	3	0	0	1	0	0	1	0	0	0	0
430175 Barão do Triunfo/RS	0	3	0	3	0	0	0	0	0	0	0	0	0	0
410250 Barbosa Ferraz/PR	33	0	9	0	12	0	10	0	0	0	0	0	2	0
430185 Barra do Guarita/RS	0	3	0	3	0		0		0		0		0	
410270 Barra do Jacaré/PR														
430187 Barra do Quaraí/RS	15	0	4	0	5	0	4	0	1	0	0	0	1	0
430192 Barra do Rio Azul/RS				3	2									
410260 Barracão/PR	5	3	0	3	2	0	1	0	0	0	0	0	2	0
410275 Bela Vista da Caroba/PR	0	0	0	0	0	0	0	0	0	0	0	0	0	0
410280 Bela Vista do Paraíso/PR	24	0	8	0	8	0	7	0	0	0	0	0	1	0
420213 Bela Vista do Toldo/SC	6	4	4	0	2	4	0	0	0	0	0	0	0	0
420220 Benedito Novo/SC	8	0	4	0	1	0	3	0	0	0	0	0	0	0
430210 Bento Gonçalves/RS	24	144	5	50	6	43	0	42	0	7	5	0	8	2
420230 Biguaçu/SC	10	139	0	16	0	24	0	3	0	84	0	12	10	0
410290 Bituruna/PR	30	0	0	0	1	0	6	0	22	0	0	0	1	0
420240 Blumenau/SC	20	220	0	80	0	40	0	70	0	15	0	0	20	15
410302 Boa Esperança do Iguaçu/PR	1	4	0	3	0	0	1	0	0	1	0	0	0	0
410304 Boa Ventura de São Roque/PR	4	2	2	0	1	0	1	0	0	0	0	2	0	0
430220 Boa Vista do Buricá/RS				5		6	2							
430222 Boa Vista do Cadeado/RS	2	4	0	2	1	0	1	0	0	2	0	0	0	0
410310 Bocaiúva do Sul/PR	3	7	0	4	0	2	3	0	0	0	0	0	0	1
420257 Bom Jesus do Oeste/SC	2	4	0	2	2	0	0	0	0	2	0	0	0	0
410315 Bom Jesus do Sul/PR	4	3	2	3	1	0	1	0	0	0	0	0	0	0
430235 Bom Princípio/RS	9	0	3	0	2	0	2	0	1	0	0	0	1	0
420260 Bom Retiro/SC	4	6	3	1	1	0	0	0	0	5	0	0	0	0
420245 Bombinhas/SC	10	9	0	8	0	0	7	0	0	0	0	0	3	1
410330 Borrazópolis/PR	31	0	11		10		2		1		4		3	

TABELA Ge05 - INFORMAÇÕES SOBRE TRABALHADORES REMUNERADOS, SEGUNDO O TIPO DE SERVIÇO REALIZADO

ANO DE
REFERÊNCIA
2010

Município	Quantidades de trabalhadores remunerados alocados no manejo de resíduos sólidos, segundo o tipo de serviço realizado													
	Total		Coleta		Varrição		Capina e roçada		Unidades de processamento		Outros serviços		Gerenciais ou administrativos	
Código	Público	Privado	Público	Privado	Público	Privado	Público	Privado	Público	Privado	Público	Privado	Público	Privado
Nome/UF	empreg.	empreg.	empreg.	empreg.	empreg.	empreg.	empreg.	empreg.	empreg.	empreg.	empreg.	empreg.	empreg.	empreg.
Região Sul	Ge015	Ge016	Co029	Co030	Va007	Va008	Cp005	Cp006	Up062	Up063	Ge047	Ge048	Ge050	Ge051
430250 Bossoroca/RS	13		5		4		2		1		0		1	
430258 Bozano/RS														
420280 Braço do Norte/SC	0	43	0	20	0	0	0	0	0	21	0	0	0	2
420285 Braço do Trombudo/SC	7	5		3	4		3			2				
410335 Braganey/PR	17	0	3	0	8	0	5	0	0	0	0	0	1	0
410337 Brasilândia do Sul/PR	8	0	4	0	1	0	1	0	0	0	1	0	1	0
420287 Brunópolis/SC	5	0					5							
420290 Brusque/SC	112	174	0	54	101	0	11	0	0	120	0	0	0	0
430270 Butiá/RS				6		20				10				
420300 Caçador/SC	0	49		17		18		8		5		0		1
430280 Caçapava do Sul/RS	20	9	0	6	4	0	16	0	0	3	0	0	0	0
430290 Cacequi/RS	8	16	0	5	1	0	4	0	0	8	0	0	3	3
430300 Cachoeira do Sul/RS	0	49		24		14		7		0		2		2
430310 Cachoeirinha/RS	11	180	3	53	0	45	0	46	0	0	0	26	8	10
410345 Cafelândia/PR	34	20	6	3	12	10	12	5	1	0	0	0	3	2
430340 Caiçara/RS				3	2		2							
430355 Camargo/RS	3	0												
430360 Cambará do Sul/RS	0	19		3		8		8						
410370 Cambé/PR	170	14	53	0	40	14	32	0	5	0	36	0	4	0
430370 Campina das Missões/RS	4	4	0	0	2	0	2	0	0	4	0	0	0	0
410400 Campina Grande do Sul/PR	19	5	0	0	8	0	10	5	0	0	0	0	1	0
430380 Campinas do Sul/RS	12	0	6	0	3	0	1	0	0	0	0	0	2	0
420330 Campo Alegre/SC	7	3	0	3	5	0	2	0	0	0	0	0	0	0
430390 Campo Bom/RS	80	40		20	20			20	50				10	
410405 Campo Bonito/PR	5	2	0	2	0	0	2	0	2	0	0	0	1	0
410410 Campo do Tenente/PR	4	9	0	4	1	0	3	5	0	0	0	0	0	0
410420 Campo Largo/PR	7	81	0	35	0	14	0	30	0	0	2	0	5	2
410425 Campo Magro/PR			3	4		0	2	3					1	0
410430 Campo Mourão/PR	0	126		25		50		33		3		10		5
430410 Campos Borges/RS	5	6	0	6	5	0	0	0	0	0	0	0	0	0
420360 Campos Novos/SC	26	35	0	9	12	0	14	0	0	25	0	0	0	1
430420 Candelária/RS	3	15	0	6	0	5	0	0	0	0	0	4	3	0
430430 Cândido Godói/RS	6	4	0	4	4	0	1	0	0	0	0	0	1	0
410442 Candói/PR	14	0	5		4		4						1	
430440 Canela/RS	42	57	0	17	18	0	12	0	0	20	7	16	5	4
430450 Canguçu/RS	29	0	10	0	6	0	11	0	2	0	0	0	0	0
430460 Canoas/RS	39	296	0	86	7	58	0	120	0	8	2	10	30	14
420380 Canoinhas/SC	0	32		3		12		17						
410450 Capanema/PR			10	5										

TABELA Ge05 - INFORMAÇÕES SOBRE TRABALHADORES REMUNERADOS, SEGUNDO O TIPO DE SERVIÇO REALIZADO

ANO DE
REFERÊNCIA
2010

Município	Quantidades de trabalhadores remunerados alocados no manejo de resíduos sólidos, segundo o tipo de serviço realizado													
	Total		Coleta		Varrição		Capina e roçada		Unidades de processamento		Outros serviços		Gerenciais ou administrativos	
Código	Público	Privado	Público	Privado	Público	Privado	Público	Privado	Público	Privado	Público	Privado	Público	Privado
Nome/UF	empreg.	empreg.	empreg.	empreg.	empreg.	empreg.	empreg.	empreg.	empreg.	empreg.	empreg.	empreg.	empreg.	empreg.
Região Sul	Ge015	Ge016	Co029	Co030	Va007	Va008	Cp005	Cp006	Up062	Up063	Ge047	Ge048	Ge050	Ge051
430465 Capão do Cipó/RS	0	2	0	2	0	0	0	0	0	0	0	0	0	0
430466 Capão do Leão/RS	22	0	6	0	0	0	10	0	5	0	0	0	1	0
420390 Capinzal/SC	6	17	0	4	0	5	0	5	0	2	5	0	1	1
410460 Capitão Leônidas Marques/PR	14	0	8	0	5	0	1	0	0	0	0	0	0	0
430469 Capitão/RS	3	0	3	0	0	0	0	0	0	0	0	0	0	0
420395 Capivari de Baixo/SC	16	4		4	6		5				5			
430471 Caraá/RS	9	0	5		2		1		0		0		1	
410465 Carambei/PR	18	27	0	7	4	0	6	0	0	20	5	0	3	0
430470 Carazinho/RS	29	80	0	31	4	25	18	17	0	5	6	0	1	2
430480 Carlos Barbosa/RS	5	48	0	24	0	7	0	9	0	7	3	0	2	1
430490 Casca/RS	7	7		4	3		3			3			1	
410480 Cascavel/PR	41	388	9	133	0	84	0	150	2	7	30	7	0	7
430495 Caseiros/RS	4	4	0	4	1	0	1	0	1	0	1	0	0	0
410490 Castro/PR	30	59	0	20	15	9	15	25	0	5	0	0	0	0
430500 Catuipe/RS	10	4	0	4	5	0	5	0	0	0	0	0	0	0
420410 Caxambu do Sul/SC	5	4	0	4	2	0	2	0	0	0	0	0	1	0
430510 Caxias do Sul/RS				340		160		140		60			9	8
430511 Centenário/RS														
430512 Cerrito/RS				3	4			6					1	
430513 Cerro Branco/RS														
430517 Cerro Grande do Sul/RS				3	2		4						1	
410530 Céu Azul/PR	14	27	4	6	2	7	2	14	2	0	2	0	2	0
420419 Chapadão do Lageado/SC	5	0	2	0	0	0	1	0	1	0	0	0	1	0
430535 Charqueadas/RS														
430537 Charrua/RS	3	5	0	3	2	0	1	0	0	2	0	0	0	0
410540 Chopinzinho/PR	11	6	9	0	0	6	0	0	1	0	0	0	1	0
430543 Chui/RS	25	0	5	0	8	0	4	0	2	0	4	0	2	0
430544 Chuvisca/RS	2	1	2	1	0	0	0	0	0	0	0	0	0	0
410550 Cianorte/PR	19	121	3	30	0	45	4	30	0	12	0	0	12	4
410560 Cidade Gaúcha/PR														
430550 Ciriaco/RS	13	0	3		4		4				2			
420425 Cocal do Sul/SC	16	0	9	0	4	0	3	0	0	0	0	0	0	0
430558 Colinas/RS	12	1	8		2		2					1		
410580 Colombo/PR					10		11		1				2	
420430 Concórdia/SC	19	50	0	24	0	11	10	0	1	5	5	3	3	7
430570 Condor/RS														
410610 Conselheiro Mairinck/PR	15	0	3	0	5	0	0	0	0	0	7	0	0	0
430583 Coqueiro Baixo/RS	3	1	2	0	0	0	1	0	0	1	0	0	0	0
430585 Coqueiros do Sul/RS														

TABELA Ge05 - INFORMAÇÕES SOBRE TRABALHADORES REMUNERADOS, SEGUNDO O TIPO DE SERVIÇO REALIZADO

ANO DE
REFERÊNCIA
2010

Município	Quantidades de trabalhadores remunerados alocados no manejo de resíduos sólidos, segundo o tipo de serviço realizado													
	Total		Coleta		Varrição		Capina e roçada		Unidades de processamento		Outros serviços		Gerenciais ou administrativos	
Código	Público	Privado	Público	Privado	Público	Privado	Público	Privado	Público	Privado	Público	Privado	Público	Privado
Nome/UF	empreg.	empreg.	empreg.	empreg.	empreg.	empreg.	empreg.	empreg.	empreg.	empreg.	empreg.	empreg.	empreg.	empreg.
Região Sul	Ge015	Ge016	Co029	Co030	Va007	Va008	Cp005	Cp006	Up062	Up063	Ge047	Ge048	Ge050	Ge051
410630 Corbélia/PR	30	0	14	0	10	0	4	0	1	0	0	0	1	0
430590 Coronel Bicaco/RS	7	5	4	5	3	0	0	0	0	0	0	0	0	0
420440 Coronel Freitas/SC														
420445 Coronel Martins/SC	0	3	0	3	0	0	0	0	0	0	0	0	0	0
410650 Coronel Vivida/PR	7	35	5	12	0	13	0	0	0	8	0	0	2	2
420450 Corupá/SC	11	0			10				0				1	
420460 Criciúma/SC				44		23		27						
430600 Crissiumal/RS	25	2	6	0	10		2		2		3		2	2
430605 Cristal/RS	8	4	5	4	1	0	2	0	0	0	0	0	0	0
430610 Cruz Alta/RS	0	45	0	20	0	15	0	10	0	0	0	0	0	0
430613 Cruzaltense/RS	7	0	3	0	2	0	1	0	0	0	0	0	1	0
410660 Cruzeiro do Oeste/PR	23	0	8		8		6		1					
430620 Cruzeiro do Sul/RS				3	3		1							
410690 Curitiba/PR	124	2.651	0	949	0	642	0	254	0	215	10	539	114	52
420480 Curitibaanos/SC	59	9	0	9	19	0	23	0	0	0	17	0	0	0
430630 David Canabarro/RS														
430632 Derrubadas/RS														
430635 Dezesseis de Novembro/RS														
410710 Diamante do Norte/PR	14	6	2	5	5	0	3	0	1	0	3	0	0	1
420500 Dionísio Cerqueira/SC	0	15	0	5	0	3	0	2	0	0	0	4	0	1
430642 Dois Irmãos das Missões/RS	4				2		1						1	
430640 Dois Irmãos/RS	10	14	10	2	0	4	0	4	0	0	0	4	0	0
410720 Dois Vizinhos/PR	3	80	0	10	0	9	0	7	0	51	0	0	3	3
430650 Dom Feliciano/RS	4	4	0	4	2	0	2	0	0	0	0	0	0	0
430660 Dom Pedrito/RS	0	45	0	14	0	14	0	14	0	0	0	0	0	3
420510 Dona Emma/SC	6	4	0	4	3	0	3	0	0	0	0	0	0	0
430670 Dona Francisca/RS	0	0	0	0	0	0	0	0	0	0	0	0	0	0
430673 Doutor Mauricio Cardoso/RS	5	3	0	3	2	0	2	0	0	0	0	0	1	0
420515 Doutor Pedrinho/SC	10	0	2		3		2		2		0		1	
430675 Doutor Ricardo/RS	3	3	0	3	0	0	3	0	0	0	0	0	0	0
430690 Encruzilhada do Sul/RS	19	0	8	0	3	0	5	0	0	0	3	0	0	0
410740 Enéas Marques/PR	7	6	0	4	3	0	2	0	0	2	0	0	2	0
410750 Engenheiro Beltrão/PR	22	0	6	0	11	0	3	0	1	0	0	0	1	0
410753 Entre Rios do Oeste/PR	16	20	4	3	2	7	2	2	0	4	6	2	2	2
430697 Erebangó/RS	13	1	4	0	3	0	3	0	2	0	0	0	1	1
430700 Erechim/RS	27	111	2	58	0	24	21	0	1	21	0	6	3	2
420519 Ermo/SC	3	0	2	0	1	0	0	0	0	0	0	0	0	0
430705 Ernestina/RS	7	5	3	0	1	4	1	1	0	0	0	0	2	0
430720 Erval Grande/RS	1	15	0	12	1	0	0	0	0	3	0	0	0	0

TABELA Ge05 - INFORMAÇÕES SOBRE TRABALHADORES REMUNERADOS, SEGUNDO O TIPO DE SERVIÇO REALIZADO

ANO DE
REFERÊNCIA
2010

Município	Quantidades de trabalhadores remunerados alocados no manejo de resíduos sólidos, segundo o tipo de serviço realizado													
	Total		Coleta		Varrição		Capina e roçada		Unidades de processamento		Outros serviços		Gerenciais ou administrativos	
Código	Público	Privado	Público	Privado	Público	Privado	Público	Privado	Público	Privado	Público	Privado	Público	Privado
Nome/UF	empreg.	empreg.	empreg.	empreg.	empreg.	empreg.	empreg.	empreg.	empreg.	empreg.	empreg.	empreg.	empreg.	empreg.
Região Sul	Ge015	Ge016	Co029	Co030	Va007	Va008	Cp005	Cp006	Up062	Up063	Ge047	Ge048	Ge050	Ge051
420520 Erval Velho/SC	10	11	3	3	0	0	2	0	0	6	3	0	2	2
430740 Esmeralda/RS	13	0	6		2		2		0		1		2	
430745 Esperança do Sul/RS	4	0	3	0	0	0	1	0	0	0	0	0	0	0
410754 Espigão Alto do Iguaçu/PR	18		4		0		14		0		0		0	
430755 Estação/RS			3		8		2						1	
430760 Estância Velha/RS	11	41	0	16	5	12	3	13	1	0	0	0	2	0
430770 Esteio/RS				24		6		6					3	3
430781 Estrela Velha/RS	2	6	0	4	1	0	1	0	0	2	0	0	0	0
430780 Estrela/RS	48	15	0	15	12	0	10	0	25	0	0	0	1	0
430786 Fagundes Varela/RS				3	1		1						1	
410755 Farol/PR	13	0	4	0	2	0	4	0	1	0	1	0	1	0
430790 Farroupilha/RS	1	66		20	0	14	0	13	0	3		10	1	6
430800 Faxinal do Soturno/RS				4	6		6						3	
430805 Faxinalzinho/RS	6	4	0	2	4	0	2	0	0	2	0	0	0	0
410765 Fazenda Rio Grande/PR														
430807 Fazenda Vilanova/RS				4	1		2							
430810 Feliz/RS	13	9	0	6	3	0	6	0	0	1	3	0	1	2
410770 Fênix/PR	22	1	3	1	8		3		1		5		2	
410785 Flor da Serra do Sul/PR				5	1		1							
420535 Flor do Sertão/SC	0	4	0	3	0	0	0	0	0	1	0	0	0	0
430820 Flores da Cunha/RS	19	22	0	20	6	0	12	0	0	0	0	0	1	2
410790 Floresta/PR	9	0	9	0	0	0	0	0	0	0	0	0	0	0
420540 Florianópolis/SC	1.043	14	270	0	267	0	119	2	35	12	224	0	128	0
410810 Flórida/PR	9	0	3		4		2							
430840 Formigueiro/RS	5	6	0	6	5	0	0	0	0	0	0	0	0	0
410820 Formosa do Oeste/PR	13	0	5	0	2	0	6	0	0	0	0	0	0	0
420543 Formosa do Sul/SC	0	5	0	3	0	0	0	0	0	2	0	0	0	0
420545 Forquilha/SC	12	6	1	6	8	0	2	0	0	0	0	0	1	0
410830 Foz do Iguaçu/PR	16	272	4	102	0	47	0	31	4	14	4	77	4	1
420550 Fraiburgo/SC	8	20	0	7	3	8	1	4	2	0	0	0	2	1
410840 Francisco Beltrão/PR	57	0	38	0	8	0	3	0	3	0	0	0	5	0
430850 Frederico Westphalen/RS	35	64	16	0	11	0	7	0	0	64	0	0	1	0
420560 Galvão/SC	9	3	0	3	2	0	6	0	0	0	0	0	1	0
430860 Garibaldi/RS	26	33	0	10	13	0	13	0	0	23	0	0	0	0
420570 Garopaba/SC	21	12	0	12	0	0	21	0	0	0	0	0	0	0
430865 Garruchos/RS														
420580 Garuva/SC	6	0	3		3									
420590 Gaspar/SC	35	55		55	30								5	
430880 General Câmara/RS	14	0	5	0	4	0	4	0	0	0	0	0	1	0

TABELA Ge05 - INFORMAÇÕES SOBRE TRABALHADORES REMUNERADOS, SEGUNDO O TIPO DE SERVIÇO REALIZADO

ANO DE
REFERÊNCIA
2010

Município	Quantidades de trabalhadores remunerados alocados no manejo de resíduos sólidos, segundo o tipo de serviço realizado													
	Total		Coleta		Varrição		Capina e roçada		Unidades de processamento		Outros serviços		Gerenciais ou administrativos	
Código	Público	Privado	Público	Privado	Público	Privado	Público	Privado	Público	Privado	Público	Privado	Público	Privado
Nome/UF	empreg.	empreg.	empreg.	empreg.	empreg.	empreg.	empreg.	empreg.	empreg.	empreg.	empreg.	empreg.	empreg.	empreg.
Região Sul	Ge015	Ge016	Co029	Co030	Va007	Va008	Cp005	Cp006	Up062	Up063	Ge047	Ge048	Ge050	Ge051
430905 Glorinha/RS	2	8	1	4	1	0	0	0	0	4	0	0	0	0
420600 Governador Celso Ramos/SC	20	0	18										2	
430910 Gramado/RS	76	69	30		13		4		4	42	25	27		
430920 Gravataí/RS	44	221	3	60	4	40	3	50	2	44	24	20	8	7
430925 Guabiju/RS	7	0	2	0	2	0	1	0	1	0	0	0	1	0
430930 Guaíba/RS														
410880 Guairá/PR	31	11	12	0	11	0	6	10	1	0	0	0	1	1
410890 Guairacá/PR	10	0	7	0	1	0	1	0	0	0	1	0	0	0
410910 Guaporema/PR	16	1	3	0	6	0	6	0	0	1	0	0	1	0
430950 Guarani das Missões/RS	15	1	4	0	3	0	3	0	0	0	4	0	1	1
410940 Guarapuava/PR	378	0	81	0	32	0	58	0	2	0	187	0	18	0
430955 Harmonia/RS														
420670 Herval d'Oeste/SC	25	12	2	6	5	0	9	0	0	6	8	0	1	0
410970 Ibaiti/PR	30	0	18	0	6	0	4	0	0	0	0	0	2	0
430980 Ibiacá/RS	4	5	0	5	2	0	2	0	0	0	0	0	0	0
420675 Ibiã/SC	3	5		1	2		1			2		1		1
420680 Ibicaré/SC				3	1									
410980 Ibitiporá/PR	4	74	0	27	0	40	0	2	3	2	0	0	1	3
430990 Ibiraiaras/RS				4	4									
420690 Ibirama/SC	0	8	0	7	0	0	0	0	0	1	0	0	0	0
431000 Ibirubá/RS	21	11	0	8	6	0	1	0	0	2	13	0	1	1
420700 Içara/SC			0											
410990 Icaraima/PR	12	0	6	0	3	0	3	0	0	0	0	0	0	0
431010 Igrejinha/RS	15	72	0	20	8	12	3	10	0	24	2	0	2	6
411000 Iguaçu/PR														
411005 Iguatu/PR	11	0	4	0	5	0	1	0	0	0	0	0	1	0
431020 Ijuí/RS	6	49	0	20	0	8	0	20	4	0	0	0	2	1
431030 Ilópolis/RS	11		4		3		1		1		1		1	
420720 Imarui/SC	12	6	6	3	2	0	4	0	0	3	0	0	0	0
411010 Imbituva/PR	22	0	8	0	2	0	6	0	0	0	4	0	2	0
420740 Imbuia/SC	7	8	0	4	4	0	2	0	0	3	0	0	1	1
431036 Imigrante/RS	9	3	3	3	3	0	2	0	0	0	0	0	1	0
411020 Inácio Martins/PR	7	0	5	0	1	0	0	0	0	0	0	0	1	0
420750 Indaial/SC	17	9	9	9	5	0	2	0	0	0	0	0	1	0
411040 Indianópolis/PR	21	0	9		8		4		0		0		0	
420757 Iomerê/SC	5	0	0	0	2	0	2	0	0	0	0	0	1	0
420760 Ipira/SC														
431046 Ipiranga do Sul/RS	3	3	2	0	0	3	0	0	0	0	0	0	1	0
411060 Iporã/PR	19	0	10	0	0	0	5	0	1	0	2	0	1	0

TABELA Ge05 - INFORMAÇÕES SOBRE TRABALHADORES REMUNERADOS, SEGUNDO O TIPO DE SERVIÇO REALIZADO

ANO DE
REFERÊNCIA
2010

Município	Quantidades de trabalhadores remunerados alocados no manejo de resíduos sólidos, segundo o tipo de serviço realizado													
	Total		Coleta		Varrição		Capina e roçada		Unidades de processamento		Outros serviços		Gerenciais ou administrativos	
Código	Público	Privado	Público	Privado	Público	Privado	Público	Privado	Público	Privado	Público	Privado	Público	Privado
Nome/UF	empreg.	empreg.	empreg.	empreg.	empreg.	empreg.	empreg.	empreg.	empreg.	empreg.	empreg.	empreg.	empreg.	empreg.
Região Sul	Ge015	Ge016	Co029	Co030	Va007	Va008	Cp005	Cp006	Up062	Up063	Ge047	Ge048	Ge050	Ge051
420770 Ipumirim/SC	0	7	0	5	0	2	0	0	0	0	0	0	0	0
411065 Iracema do Oeste/PR	11	0	3	0	4	0	4	0	0	0	0	0	0	0
420780 Irani/SC	5	20	0	4	1	0	4	0	0	12	0	0	0	4
411070 Irati/PR	38	0												
411080 Iretama/PR	30	0	5		10		7		1		5		2	
420790 Irineópolis/SC	10	0	4		3		2		0		0		1	
420800 Itá/SC	0	31	0	3	0	22	0	4	0	2	0	0	0	0
431053 Itaara/RS	11	0	3		0		4		0		3		1	
411090 Itaguajé/PR	11	0	11	0	0	0	0	0	0	0	0	0	0	0
420810 Itaipópolis/SC	6	4	0	3	3	0	2	0	0	0	0	0	1	1
420820 Itajai/SC	0	340	0	82	0	76	0	62	0	16	0	80	0	24
411110 Itambé/PR	17	0	6	0	10	0	1	0	0	0	0	0	0	0
420830 Itapema/SC	12	78	1	25	3	28	3	0	1	1	0	16	4	8
420840 Itapiranga/SC	9	8	0	4	4	0	4	0	0	4	0	0	1	0
420850 Ituporanga/SC			7		7		14							
431075 Ivorá/RS	8	0	2	0	1	0	2	0	2	0	0	0	1	0
431085 Jaboticaba/RS	5	0	3	0	1	0	1	0	0	0	0	0	0	0
411190 Jaguapitã/PR	19	0	0	0	5	0	3	0	1	0	9	0	1	0
431110 Jaguarí/RS	14	8	6	0	7	0	0	8	0	0	0	0	1	0
411200 Jaguaraiava/PR			12		10		12		1					
411240 Japurá/PR	14	0	3		1		6		2		1		1	
420890 Jaraguá do Sul/SC	16	145	0	47	0	63	6	0	0	26	8	3	2	6
411250 Jardim Alegre/PR	15	0	6	0	5	0	2	0	1	0	0	0	1	0
411260 Jardim Olinda/PR	3		3											
411270 Jataizinho/PR	21	2	6	0	9	0	3	2	2	0	0	0	1	0
411275 Jesuítas/PR	13	0	4	0	5	0	3	0		0		0	1	0
411280 Joaquim Távora/PR	21	2	3	2	12	0	6	0	0	0	0	0	0	0
420910 Joinville/SC	0	437	0	201	0	79	0	79	0	24	0	11	0	43
420915 José Boiteux/SC			3		1		2							
411295 Juranda/PR	15	8	3	2	3	0	4	4	3	2	0	0	2	0
411300 Jussara/PR	18	0	6	0	4	0	2	0	3	0	1	0	2	0
420920 Lacerdópolis/SC				4	2		2						1	
431123 Lagoa Bonita do Sul/RS	4	1	3	0	0	0	0	0	0	0	0	1	1	0
431127 Lagoa dos Três Cantos/RS	4	3	0	3	1	0	0	0	0	0	0	0	3	0
431125 Lagoão/RS	6	0	3	0	1	0	1	0	0	0	0	0	1	0
420940 Laguna/SC														
420945 Lajeado Grande/SC	0	4	0	4	0	0	0	0	0	0	0	0	0	0
431140 Lajeado/RS				18										
411320 Lapa/PR	14	31	3	8	0	9	4	8	0	5	5	0	2	1

TABELA Ge05 - INFORMAÇÕES SOBRE TRABALHADORES REMUNERADOS, SEGUNDO O TIPO DE SERVIÇO REALIZADO

ANO DE
REFERÊNCIA
2010

Município	Quantidades de trabalhadores remunerados alocados no manejo de resíduos sólidos, segundo o tipo de serviço realizado													
	Total		Coleta		Varrição		Capina e roçada		Unidades de processamento		Outros serviços		Gerenciais ou administrativos	
Código	Público	Privado	Público	Privado	Público	Privado	Público	Privado	Público	Privado	Público	Privado	Público	Privado
Nome/UF	empreg.	empreg.	empreg.	empreg.	empreg.	empreg.	empreg.	empreg.	empreg.	empreg.	empreg.	empreg.	empreg.	empreg.
Região Sul	Ge015	Ge016	Co029	Co030	Va007	Va008	Cp005	Cp006	Up062	Up063	Ge047	Ge048	Ge050	Ge051
420950 Laurentino/SC	4	4		4	2		2							
420960 Lauro Muller/SC				4	3			7		4	2		0	
431150 Lavras do Sul/RS	10	0	5	0	2	0	2	0	0	0	0	0	1	0
411340 Leópolis/PR					1		1							
411345 Lindoeste/PR	0	13	0	3	0	0	0	0	0	10	0	0	0	0
420985 Lindóia do Sul/SC	4	10	0	3	0	1	2	0	0	5	1	0	1	1
431164 Linha Nova/RS	2	3	0	3	1	0	1	0	0	0	0	0	0	0
411350 Loanda/PR	17	0	15	0	2	0	0	0	0	0	0	0	0	0
411360 Lobato/PR	14	1	6	0	8	0	0	0	0	1	0	0	0	0
411370 Londrina/PR				142		170		120		20				13
420990 Lontras/SC	15	0	3	0	6	0	5	0	0	0	0	0	1	0
411375 Lunardelli/PR	15	0	4		5		2		0		4		0	
411380 Lupionópolis/PR	17	0	6	0	8	0	3	0	0	0	0	0	0	0
421003 Luzerna/SC			0	3	5	0	2	0						
431171 Maçambará/RS														
431170 Machadinho/RS	6	0	0		3		3		0		0		0	
421010 Mafra/SC	19	33	3	20	8	0	6	0	0	7	0	0	2	6
411390 Mallet/PR	22	0	10	0	3	0	4	0	1	0	2	0	2	0
411400 Mamborê/PR	19	0	13		0		6		0		0		0	
411435 Manfrinópolis/PR			0							6	2			
411440 Mangueirinha/PR					11				8					
411450 Manoel Ribas/PR	18	20	6	0	0	20	10	0	1	0	0	0	1	0
431177 Maquiné/RS	5	3												
421040 Maracajá/SC	12	12	0	4	0	5	0	3	1	0	10	0	1	0
431180 Marau/RS	0	50	0	22	0	4	0	0	0	24	0	0	0	0
411460 Marechal Cândido Rondon/PR	7	69	0	21	0	45	5	2	0	0	0	0	2	1
421055 Marema/SC	5	3	0	3	2	0	2	0	0	0	0	0	1	0
431200 Mariano Moro/RS	10	4		4	4		6							
411490 Marilândia do Sul/PR	9	0	3	0	4	0	0	0	1	0	0	0	1	0
411500 Marilena/PR	12	1	3	1	6	0	3	0	0	0	0	0	0	0
411510 Mariluz/PR	18	5	3	2	8	0	5	0	0	0	0	3	2	0
411520 Maringá/PR	368	0	141	0	127	0	79	0	4	0	10	0	7	0
411535 Maripá/PR	7	11	4	4	0	6	2	0	0	0	0	0	1	1
411545 Marquinho/PR	3	0	1	0	0	0	0	0	1	0	0	0	1	0
431210 Mata/RS				3	3		3						1	
431215 Mato Leitão/RS	4	10	0	4	0	2	4	0	0	4	0	0	0	0
431217 Mato Queimado/RS	2	0	0	0	2	0	0	0	0	0	0	0	0	0
421070 Matos Costa/SC	10	0	5		2		3		0		0		0	
431220 Maximiliano de Almeida/RS	8	0	3	0	2	0	2	0	0	0	0	0	1	0

TABELA Ge05 - INFORMAÇÕES SOBRE TRABALHADORES REMUNERADOS, SEGUNDO O TIPO DE SERVIÇO REALIZADO

ANO DE
REFERÊNCIA
2010

Município		Quantidades de trabalhadores remunerados alocados no manejo de resíduos sólidos, segundo o tipo de serviço realizado													
		Total		Coleta		Variação		Capina e roçada		Unidades de processamento		Outros serviços		Gerenciais ou administrativos	
Código	Nome/UF	Público	Privado	Público	Privado	Público	Privado	Público	Privado	Público	Privado	Público	Privado	Público	Privado
		empreg.	empreg.	empreg.	empreg.	empreg.	empreg.	empreg.	empreg.	empreg.	empreg.	empreg.	empreg.	empreg.	empreg.
Região Sul		Ge015	Ge016	Co029	Co030	Va007	Va008	Cp005	Cp006	Up062	Up063	Ge047	Ge048	Ge050	Ge051
411580	Medianeira/PR	10	36	5	19	0	10	2	7	3	0	0	0	0	0
411585	Mercedes/PR					2	4								
431225	Minas do Leão/RS	0	12	0	3	0	3	0	3	0	1	0	0	0	2
411590	Mirador/PR	10	0	4	0	3	0	2	0	0	0	1	0	0	0
411600	Miraselva/PR			5		4									
421085	Mirim Doce/SC	4	8	0	3	2	0	2	0	0	2	0	2	0	1
421090	Modelo/SC	10	5	1	5	2	0	2	0	0	0	4	0	1	0
431235	Montauri/RS														
431238	Monte Belo do Sul/RS	7	3	3	3	1	0	0	0	0		0		3	
421110	Monte Castelo/SC	10	8	0	8	5	0	5	0	0	0	0	0	0	0
431240	Montenegro/RS			0	26	0	8	3	21	3	0				
411620	Morretes/PR	28	13	20	0	3	6	0	5	3	0	0	0	2	2
431245	Morro Redondo/RS										4				
431247	Morro Reuter/RS	12	2	0	2	3	0	9	0	0	0	0	0	0	0
431250	Mostardas/RS	25	6	6	3	4	0	12	0	0	3	2	0	1	0
431260	Muçum/RS	9	10	0	5	0	5	3	0	3	0	2	0	1	0
431261	Muitos Capões/RS														
431262	Muliterno/RS	5	0	2		1		1		1					
411630	Munhoz de Melo/PR														
431265	Não-Me-Toque/RS	3	11	0	7	0	4	2	0	0	0	0	0	1	0
421130	Navegantes/SC	161	97	0	65	30	0	75	0	1	26	40	0	15	6
431267	Nicolau Vergueiro/RS	0	3	0	3	0	0	0	0	0	0	0	0	0	0
431275	Nova Alvorada/RS	10	0	4	0	2	0	2	0	1	0	0	0	1	0
411670	Nova Aurora/PR	41	0	5	0	25	0	5	0	0	0	4	0	2	0
431290	Nova Bassano/RS	4	10	0	5	2	0	2	0	0	5	0	0	0	0
431301	Nova Candelária/RS	4	0	2	0	1	0	1	0	0	0	0	0	0	0
411695	Nova Esperança do Sudoeste/PR	6	5	0	3	2	0	3	0	0	1	0	0	1	1
431303	Nova Esperança do Sul/RS	9	1	5	0	1	0	2	0	0	1	0	0	1	0
411690	Nova Esperança/PR	21	0	12		0		6		0		0		3	
411700	Nova Fátima/PR					5		5						1	
431306	Nova Hartz/RS	16	0	7	0	1	0	6	0	1	0	0	0	1	0
411705	Nova Laranjeiras/PR				3		2		2						
411710	Nova Londrina/PR	16	0	3		5		3		2		2		1	
411720	Nova Olímpia/PR	22	0	4	0	5	0	10	0	1	0	0	0	2	0
431310	Nova Palma/RS	8	9	3	4	2	0	2	0	0	3	0	0	1	2
431333	Nova Ramada/RS	2	4	0	4	1	0	1	0	0	0	0	0	0	0
431335	Nova Roma do Sul/RS	5	4	0	2	2	0	2	0	0	1	1	0	0	1
411721	Nova Santa Bárbara/PR	18	0	5	0	5	0	6	0	0	0	0	0	2	0
431337	Nova Santa Rita/RS	0	27	0	7	0	5	0	5	0	0	0	10	0	0

TABELA Ge05 - INFORMAÇÕES SOBRE TRABALHADORES REMUNERADOS, SEGUNDO O TIPO DE SERVIÇO REALIZADO

ANO DE
REFERÊNCIA
2010

Município	Quantidades de trabalhadores remunerados alocados no manejo de resíduos sólidos, segundo o tipo de serviço realizado													
	Total		Coleta		Varrição		Capina e roçada		Unidades de processamento		Outros serviços		Gerenciais ou administrativos	
Código	Público	Privado	Público	Privado	Público	Privado	Público	Privado	Público	Privado	Público	Privado	Público	Privado
Nome/UF	empreg.	empreg.	empreg.	empreg.	empreg.	empreg.	empreg.	empreg.	empreg.	empreg.	empreg.	empreg.	empreg.	empreg.
Região Sul	Ge015	Ge016	Co029	Co030	Va007	Va008	Cp005	Cp006	Up062	Up063	Ge047	Ge048	Ge050	Ge051
411722 Nova Santa Rosa/PR	9	8	2	3	5	0	2	0	0	5	0	0	0	0
411727 Nova Tebas/PR	12	0	5		1		4		1		0		1	
421150 Nova Trento/SC	8	0	4	0	2	0	2	0	0	0	0	0	0	0
431340 Novo Hamburgo/RS	8	169		49		25		35		11		42		7
421165 Novo Horizonte/SC				4										
411729 Novo Itacolomi/PR	12	0	4	0	3	0	4	0	0	0	0	0	1	0
431344 Novo Tiradentes/RS	5	3	0	3	2	0	3	0	0	0	0	0	0	0
421170 Orleans/SC	27	0	14	0	5	0	6	0	0	0	0	0	2	0
411730 Ortigueira/PR														
431350 Osório/RS														
411740 Ourizona/PR	17	0	4	0	8	0	4	0	0	0	0	0	1	0
421187 Paial/SC	0	2	0	1	0	0	0	0	0	1	0	0	0	0
431360 Paim Filho/RS	7	0	4		2		1		0		0		0	
421200 Palma Sola/SC	17	8	0	4	12	0	4	0	0	4	0	0	1	0
411760 Palmas/PR	17	31		6		15	15			6			2	4
431370 Palmeira das Missões/RS	17	12	0	12	17	0	0	0	0	0	0	0	0	0
421210 Palmitos/SC	0	39	0	6	0	2	0	8	0	20	0	0	0	3
431390 Panambi/RS			22		22		7		29				9	
431395 Pantano Grande/RS	6	4	0	4	2	0	4	0	0	0	0	0	0	0
421220 Papanduva/SC														
411800 Paraíso do Norte/PR			6				5		2		13		1	
431402 Paraíso do Sul/RS	4	3	0	3	0	0	4	0	0	0	0	0	0	0
411820 Paranaguá/PR	175	33	56	0	25	0	17	30	3	0	55	3	19	0
411830 Paranaipoema/PR	3	0												
411840 Paranaíba/PR	21	90	0	40	0	40	17	0	1	6	0	0	3	4
431403 Pareci Novo/RS	5	4	0	3	2	0	2	0	0	0	0	0	1	1
431405 Parobé/RS	32	54	0	14	20	20	4	8	3	6	3	5	2	1
411850 Pato Branco/PR	57	0	24	0	28	0	2	0	2	0	0	0	1	0
411860 Paula Freitas/PR	5	0	3	0	2	0	0	0	0	0	0	0	0	0
431413 Paulo Bento/RS	1	2	0	1	1	0	0	0	0	1	0	0	0	0
411870 Paulo Frontin/PR	6	0	3	0	0	0	2	0	1	0	0	0	0	0
431415 Paverama/RS	7	3	0	3	2	0	5	0	0	0	0	0	0	0
411880 Peabiru/PR														
431417 Pedras Altas/RS	11	0	4	0	2	0	3	0	0	0	0	0	2	0
431420 Pedro Osório/RS	24	0	6	0	2	0	10	0	2	0	2	0	2	0
431430 Pejuçara/RS	5	0	2	0	3	0	0	0	0	0	0	0	0	0
431440 Pelotas/RS	20	438	6	85	0	123	0	88	5	22	0	120	9	0
421260 Peritiba/SC	9	0	3	0	2	0	2	0	0	0	0	0	2	0
411885 Perobal/PR	16	0	7	0	7	0	1	0	0	0	0	0	1	0

TABELA Ge05 - INFORMAÇÕES SOBRE TRABALHADORES REMUNERADOS, SEGUNDO O TIPO DE SERVIÇO REALIZADO

ANO DE
REFERÊNCIA
2010

Município	Quantidades de trabalhadores remunerados alocados no manejo de resíduos sólidos, segundo o tipo de serviço realizado													
	Total		Coleta		Varrição		Capina e roçada		Unidades de processamento		Outros serviços		Gerenciais ou administrativos	
Código	Público	Privado	Público	Privado	Público	Privado	Público	Privado	Público	Privado	Público	Privado	Público	Privado
Nome/UF	empreg.	empreg.	empreg.	empreg.	empreg.	empreg.	empreg.	empreg.	empreg.	empreg.	empreg.	empreg.	empreg.	empreg.
Região Sul	Ge015	Ge016	Co029	Co030	Va007	Va008	Cp005	Cp006	Up062	Up063	Ge047	Ge048	Ge050	Ge051
421270 Petrolândia/SC	12	1	4		3		2		2		0		1	
421280 Piçarras/SC	31	12	14	7	0	0	12	0	0	2	0	0	5	3
411910 Piên/PR	3	5	0	4	2	0	1	0	0	1	0	0	0	0
411915 Pinhais/PR	0	143	0	73	0	10	0	45	0	0	0	15	0	0
431446 Pinhal da Serra/RS	5	0	3				2							
431445 Pinhal/RS														
411920 Pinhalão/PR	27	8	12	6	7	0	8	0	0	1	0	0	0	1
421290 Pinhalzinho/SC	7	0	1	0	3	0	0	0	0	0	3	0	0	0
411930 Pinhão/PR	12	18	12	0	0	8	0	10	0	0	0	0	0	0
431449 Pinheirinho do Vale/RS			3		1		1							
431450 Pinheiro Machado/RS														
421300 Pinheiro Preto/SC	6	3	2	0	2	0	1	0	0	3	0	0	1	0
411940 Pirai do Sul/PR	6	7	0	4	3	0	3	0	0	2	0	0	0	1
431455 Pirapó/RS	4	3	2	3	1	0	1	0	0	0	0	0	0	0
421310 Piratuba/SC														
431475 Poço das Antas/RS	2	3	0	3	1	0	1	0	0	0	0	0	0	0
421320 Pomerode/SC	38	0	11	0	4	0	8	0	14	0	0	0	1	0
411990 Ponta Grossa/PR				82		31		10		8		20	2	
431477 Pontão/RS	2	3	0	3	0	0	2	0	0	0	0	0	0	0
421335 Ponte Alta do Norte/SC														
431478 Ponte Preta/RS	7	0	3	0	2	0	1	0	0	0	0	0	1	0
421340 Ponte Serrada/SC				4	3		3						1	
412000 Porecatu/PR	21	0	5	0	7	0	5	0	4	0	0	0	0	0
431480 Portão/RS							17	12						
431490 Porto Alegre/RS	1.253	1.856	58	637	5	600	5	328	129	10	389	279	667	2
412015 Porto Barreiro/PR				2			2							
431505 Porto Mauá/RS	2	5	1	3	1	0	0	0	0	2	0	0	0	0
412020 Porto Rico/PR	18	0	7	0	7	0	2	0	1	0	0	0	1	0
431510 Porto Xavier/RS	12	0	6	0	0	0	3	0	2	0	0	0	1	0
431513 Pouso Novo/RS	4	3	0	3	1	0	1	0	0	0	1	0	1	0
421370 Pouso Redondo/SC	11	12	0	6	3	0	3	0	0	1	0	0	5	5
421380 Praia Grande/SC	10	12	1	6	4	0	4	0	0	6	0	0	1	0
412035 Pranchita/PR	9	7	0	5	4	0	4	0	0	2	0	0	1	0
421390 Presidente Castello Branco/SC	8	0	2	0	1	0	1	0	3	0	0	0	1	0
421400 Presidente Getúlio/SC	11	4	0	4	11	0	0	0	0	0	0	0	0	0
431514 Presidente Lucena/RS	4	3	0	3	2	0	1	0	0	0	0	0	1	0
412050 Primeiro de Maio/PR	14	0	10	0	1	0	3	0	0	0	0	0	0	0
421415 Princesa/SC	0	6	0	3	0	0	0	0	0	3	0	0	0	0
412065 Quarto Centenário/PR	10	0	5	0	3	0	1	0	0	0	0	0	1	0

TABELA Ge05 - INFORMAÇÕES SOBRE TRABALHADORES REMUNERADOS, SEGUNDO O TIPO DE SERVIÇO REALIZADO

ANO DE
REFERÊNCIA
2010

Município	Quantidades de trabalhadores remunerados alocados no manejo de resíduos sólidos, segundo o tipo de serviço realizado													
	Total		Coleta		Varrição		Capina e roçada		Unidades de processamento		Outros serviços		Gerenciais ou administrativos	
Código	Público	Privado	Público	Privado	Público	Privado	Público	Privado	Público	Privado	Público	Privado	Público	Privado
Nome/UF	empreg.	empreg.	empreg.	empreg.	empreg.	empreg.	empreg.	empreg.	empreg.	empreg.	empreg.	empreg.	empreg.	empreg.
Região Sul	Ge015	Ge016	Co029	Co030	Va007	Va008	Cp005	Cp006	Up062	Up063	Ge047	Ge048	Ge050	Ge051
412070 Quatiguá/PR	20	3	5	0	10	0	5	0	0	3	0	0	0	0
412085 Quatro Pontes/PR	3	9	1	4	0	5	1	0	1	0	0	0	0	0
412090 Quedas do Iguaçu/PR	12	15	10	0	0	15	0	0	2	0	0	0	0	0
412100 Querência do Norte/PR	14	0	3	0	4	0	3	0	1	0	2	0	1	0
431532 Quevedos/RS	6	0	4		0		1		0		0		1	
421420 Quilombo/SC				3	2		3			15				3
431535 Quinze de Novembro/RS	3	7	0	6	1	0	2	0	0	0	0	0	0	1
412120 Quitandinha/PR	9	0	3	0	3	0	3	0	0	0	0	0	0	0
412140 Realeza/PR	26	0	7	0	15	0	3	0	0	0	0	0	1	0
431545 Relvado/RS	3	0	2	0	0	0	0	0	1	0	0	0	0	0
412175 Reserva do Iguaçu/PR	9	0	3		3		3		0		0		0	
431550 Restinga Seca/RS	15	4	0	4	2	0	3	0	0	0	10	0	0	0
412180 Ribeirão Claro/PR	40	0	9	0	16	0	0	0	15	0	0	0	0	0
412200 Rio Azul/PR	10	4	3	3	2	0	4	0					1	1
421440 Rio das Antas/SC	20	3	0	3	8	0	12	0	0	0	0	0	0	0
421460 Rio do Oeste/SC	6	9	3	6	1	0	1	0	0	1	0	0	1	2
421480 Rio do Sul/SC	26	50	3	19	13	0	4	0	0	31	0	0	6	0
421470 Rio dos Cedros/SC	11	0	4	0	2	0	4	0	0	0	0	0	1	0
421490 Rio Fortuna/SC	4	0	0	0	2	0	2	0	0	0	0	0	0	0
431560 Rio Grande/RS	16	261	8	76	0	40	2	20	0	9	0	101	6	15
421500 Rio Negrinho/SC	0	44	0	15	0	7	0	11	0	8	0	3	0	0
412230 Rio Negro/PR	5	23	0	7	0	5	0	7	0	0	4	1	1	3
431570 Rio Pardo/RS	40	0	12		11		14		0		0		3	
431575 Riozinho/RS				4	2		2			2			1	
421507 Riqueza/SC	6	6	0	4	2	0	1	0	0	2	1	0	2	0
431590 Rodeio Bonito/RS	3	7		6	2		1			1				
421510 Rodeio/SC	18	0	3	0	4	0	10	0	0	0	0	0	1	0
412240 Rolândia/PR	10	42	3	16	5	18	0	0	1	4	0	3	1	1
431600 Rolante/RS	0	25	0	4	0	0	0	8	0	11	0	0	0	2
421520 Romelândia/SC	9	8	0	4	3	0	3	0	0	4	2	0	1	0
412250 Roncador/PR	8	0	4	0	3	0	0	0	0	0	0	0	1	0
431620 Rondinha/RS	7	9	1	9	5	0	1	0	0	0	0	0	0	0
431630 Roque Gonzales/RS				4	3		3							
412270 Sabáudia/PR	14	0	3	0	8	0	3	0	0	0	0	0	0	0
431642 Sagrada Família/RS														
431643 Saldanha Marinho/RS														
412280 Salgado Filho/PR	6	5	0	4	2	0	3	0	0	0	0	0	1	1
431645 Salto do Jacui/RS	6	10	3	0	0	5	2	5	0	0	0	0	1	0
421540 Salto Veloso/SC	8	0	1	0	4	0	2	0	0	0	0	0	1	0

TABELA Ge05 - INFORMAÇÕES SOBRE TRABALHADORES REMUNERADOS, SEGUNDO O TIPO DE SERVIÇO REALIZADO

ANO DE
REFERÊNCIA
2010

Município	Quantidades de trabalhadores remunerados alocados no manejo de resíduos sólidos, segundo o tipo de serviço realizado													
	Total		Coleta		Varrição		Capina e roçada		Unidades de processamento		Outros serviços		Gerenciais ou administrativos	
Código	Público	Privado	Público	Privado	Público	Privado	Público	Privado	Público	Privado	Público	Privado	Público	Privado
Nome/UF	empreg.	empreg.	empreg.	empreg.	empreg.	empreg.	empreg.	empreg.	empreg.	empreg.	empreg.	empreg.	empreg.	empreg.
Região Sul	Ge015	Ge016	Co029	Co030	Va007	Va008	Cp005	Cp006	Up062	Up063	Ge047	Ge048	Ge050	Ge051
431647 Salvador das Missões/RS	5	5	0	5	2	0	2	0	0	0	0	0	1	0
431650 Salvador do Sul/RS	7	5	3	1	0	2	3	0	0	0	0	1	1	1
431670 Santa Bárbara do Sul/RS	20	15	0	10	10	5	10	0	0	0	0	0	0	0
412320 Santa Cecília do Pavão/PR	3	0	3	0	0	0	0	0	0	0	0	0	0	0
421550 Santa Cecília/SC	37	25	0	15	12	0	15	0	0	10	10	0	0	0
412330 Santa Cruz de Monte Castelo/PR	20	0	4	0	4	0	4	0	1	0	7	0	0	0
412340 Santa Fé/PR	10	16	6	3	3	5	0	7	0	0	0	0	1	1
412350 Santa Helena/PR	14	24	10	10	2	10	0	2	0	1	0	0	2	1
421555 Santa Helena/SC	2	7	0	3	2	0	0	0	0	3	0	0	0	1
412370 Santa Isabel do Ivaí/PR	12	1	3	1	3	0	2	0	0	0	3	0	1	0
431690 Santa Maria/RS														
412395 Santa Mônica/PR	10	0	2	0	4	0	1	0	1	0	1	0	1	0
421565 Santa Rosa do Sul/SC	11	0	3		6		2		0		0		0	
431720 Santa Rosa/RS	10	195	0	50	0	80	0	20	0	35	0	0	10	10
421568 Santa Terezinha do Progresso/SC														
431700 Santana da Boa Vista/RS														
431710 Santana do Livramento/RS	49	36		31	10		25			5	6		8	
421569 Santiago do Sul/SC														
431740 Santiago/RS	27	35	1	10	10	0	8	0	2	25	5	0	1	0
431750 Santo Ângelo/RS				30		25								8
431760 Santo Antônio da Patrulha/RS	1	34	0	16	0	0	0	0	0	18	0	0	1	0
412410 Santo Antônio da Platina/PR				14			5							
431770 Santo Antônio das Missões/RS	14	3	0	3	4	0	6	0	0	0	3	0	1	0
431755 Santo Antônio do Palma/RS	2	2	1	2	1	0	0	0	0	0	0	0	0	0
412430 Santo Antônio do Paraíso/PR	9	0			5		3						1	
431775 Santo Antônio do Planalto/RS	5	1	3	0	1	0	0	0	0	1	0	0	1	0
431780 Santo Augusto/RS	0	20	0	6	0	0	0	0	0	12	0	1	0	1
431790 Santo Cristo/RS	8	0	8	0	0	0	0	0	0	0	0	0	0	0
412450 Santo Inácio/PR	17	0	4	0	0	0	12	0	0	0	0	0	1	0
421580 São Bento do Sul/SC	85	49	0	43	17	0	33	0	0	4	30	0	5	2
421575 São Bernardino/SC	1	3		3	1									
421590 São Bonifácio/SC	8	0	2	0	1	0	1	0	0	0	4	0	0	0
431800 São Borja/RS				20	10	7	5	12					3	
421600 São Carlos/SC	15	14	5	3	3	0	3	8	0	2	3	0	1	1
421605 São Cristóvão do Sul/SC	6	10	0	4	1	0	4	0	0	5	0	0	1	1
421610 São Domingos/SC	5	5	0	5	2	0	3	0	0	0	0	0	0	0
431820 São Francisco de Paula/RS	12	8	0	6	6	0	4	0	0	2	0	0	2	0
431830 São Gabriel/RS	16	84	0	22	12	10	1	15	0	35	0	0	3	2
421630 São João Batista/SC	40	0	10	0	26	0	1	0	2	0	0	0	1	0

TABELA Ge05 - INFORMAÇÕES SOBRE TRABALHADORES REMUNERADOS, SEGUNDO O TIPO DE SERVIÇO REALIZADO

ANO DE
REFERÊNCIA
2010

Município	Quantidades de trabalhadores remunerados alocados no manejo de resíduos sólidos, segundo o tipo de serviço realizado													
	Total		Coleta		Varrição		Capina e roçada		Unidades de processamento		Outros serviços		Gerenciais ou administrativos	
Código	Público	Privado	Público	Privado	Público	Privado	Público	Privado	Público	Privado	Público	Privado	Público	Privado
Nome/UF	empreg.	empreg.	empreg.	empreg.	empreg.	empreg.	empreg.	empreg.	empreg.	empreg.	empreg.	empreg.	empreg.	empreg.
Região Sul	Ge015	Ge016	Co029	Co030	Va007	Va008	Cp005	Cp006	Up062	Up063	Ge047	Ge048	Ge050	Ge051
421635 São João do Itaperiú/SC	13	0	3	0	2	0	4	0	0	0	2	0	2	0
421625 São João do Oeste/SC	7	7	1	3	3	0	2	0	0	3	0	0	1	1
431843 São João do Polésine/RS	11	9	5	6	2	0	2	0	1	1	0	0	1	2
421640 São João do Sul/SC	7	0	3	0	3	0	0	0	0	0	0	0	1	0
412510 São João do Triunfo/PR	8	0	3	0	2	0	2	0	0	0	0	0	1	0
412480 São João/PR	9	13	0	5	5	0	3	0	0	8	0	0	1	0
412530 São Jorge do Ivaí/PR	17	0	3		5		3		0		3		3	
412535 São Jorge do Patrocínio/PR	25	7	5	0	7	0	3	2	2	0	3	5	5	0
412520 São Jorge d'Oeste/PR	14	8	4	2	4	0	4	0	0	2	0	0	2	4
431844 São Jorge/RS	7	0	3	0	4	0	0	0	0	0	0	0	0	0
412545 São José das Palmeiras/PR	7	0	3	0	2	0	1	0	0	0	0	0	1	0
431848 São José do Hortêncio/RS	7	3	0	3	4	0	3	0	0	0	0	0	0	0
431849 São José do Inhacorá/RS	8	0	1	0	3	0	3	0	0	0	1	0	0	0
431861 São José do Sul/RS	2	3	0	3	1	0	1	0	0	0	0	0	0	0
431862 São José dos Ausentes/RS	16	5	0	4	3	0	8	0	0	0	0	0	5	1
412550 São José dos Pinhais/PR	0	319	0	50	0	45	0	158	0	0	0	42	0	24
421660 São José/SC	244	445	0	90	120	136	120	136	0	83	0	0	4	0
431870 São Leopoldo/RS	84	155	4	59	1	31	50	37	7	12	9	7	13	9
431880 São Lourenço do Sul/RS	78	0	55		6		6		2		6		3	
431890 São Luiz Gonzaga/RS														
412555 São Manoel do Paraná/PR		0		0		0		0		0		0		0
431900 São Marcos/RS	6	9	0	9	2	0	3	0	0	0	0	0	1	0
412560 São Mateus do Sul/PR	8	73	0	13	2	28	6	32	0	0	0	0	0	0
431915 São Miguel das Missões/RS	8	0	0	0	1	0	7	0	0	0	0	0	0	0
412570 São Miguel do Iguaçu/PR	14	72	12	0	0	8	0	6	0	22	0	34	2	2
421720 São Miguel do Oeste/SC	5	16	5	8	0	4	0	4	0	0	0	0	0	0
431920 São Nicolau/RS			6		8		5				6			
431930 São Paulo das Missões/RS	0	4	0	3	0	0	0	0	0	0	0	0	0	1
412580 São Pedro do Ivaí/PR														
431950 São Sebastião do Cai/RS	13	9	9	3	0	6	4	0	0	0	0	0	0	0
431960 São Sepé/RS	0	18	0	6	0	6	0	6	0	0	0	0	0	0
431971 São Valentim do Sul/RS	8	2	2	2	2	0	2	0	1	0	0	0	1	0
431973 São Valério do Sul/RS	9		4		3		2							
431980 São Vicente do Sul/RS	10	4	0	4	3	0	3	0	0	0	2	0	2	0
432000 Sapucaia do Sul/RS														
432010 Sarandi/RS	17	10	0	10	5	0	5	0	0	0	6	0	1	0
412627 Saudade do Iguaçu/PR	0	10	0	3	0	2	0	2	0	2	0	0	0	1
421730 Saudades/SC	6	18	0	8	5	0	0	0	0	10	0	0	1	0
421740 Schroeder/SC	12	9		4	8					5			4	

TABELA Ge05 - INFORMAÇÕES SOBRE TRABALHADORES REMUNERADOS, SEGUNDO O TIPO DE SERVIÇO REALIZADO

ANO DE
REFERÊNCIA
2010

Município	Quantidades de trabalhadores remunerados alocados no manejo de resíduos sólidos, segundo o tipo de serviço realizado													
	Total		Coleta		Varrição		Capina e roçada		Unidades de processamento		Outros serviços		Gerenciais ou administrativos	
Código	Público	Privado	Público	Privado	Público	Privado	Público	Privado	Público	Privado	Público	Privado	Público	Privado
Nome/UF	empreg.	empreg.	empreg.	empreg.	empreg.	empreg.	empreg.	empreg.	empreg.	empreg.	empreg.	empreg.	empreg.	empreg.
Região Sul	Ge015	Ge016	Co029	Co030	Va007	Va008	Cp005	Cp006	Up062	Up063	Ge047	Ge048	Ge050	Ge051
421750 Seara/SC	13	22	0	6	6	0	6	0	0	2	0	10	1	4
432020 Seberi/RS														
432023 Sede Nova/RS			2		3		3							
432026 Segredo/RS														
412630 Sengés/PR	32	16	11	0	10	15	10	0	0	0	0	0	1	1
432040 Serafina Corrêa/RS	11	6	0	0	4	0	2	0	0	4	0	0	5	2
432045 Sério/RS	1	2	0	2	1	0	0	0	0	0	0	0	0	0
421755 Serra Alta/SC	3	3	0	3	1	0	1	0	0	0	0	0	1	0
412635 Serranópolis do Iguaçu/PR	5	0	3		2		0		0		0		0	
412640 Sertaneja/PR														
432055 Sertão Santana/RS	5	3	0	3	2	0	1	0	0	0	1	0	1	0
432050 Sertão/RS	8	7	0	4	2	0	2	0	0	3	4	0	0	0
432060 Severiano de Almeida/RS	11	1	6	1	2	0	2	0	0	0	0	0	1	0
421760 Siderópolis/SC	13	0	0	0	6	0	6	0	0	0	0	0	1	0
432065 Silveira Martins/RS				3										
432067 Sinimbu/RS	3	8	0	3	3	0	0	0	0	2	0	2	0	1
432070 Sobradinho/RS	0	15	0	5	0	5	0	5	0	0	0	0	0	0
432080 Soledade/RS	32	0	0	0	12	0	11	0	0	0	7	0	2	0
421770 Sombrio/SC	8	8	2	6	4	0	1	0	0	0	0	0	1	2
412665 Sulina/PR	11	4	0	4	5	0	3	0	0	0	2	0	1	0
432085 Tabai/RS	7	6	0	5	0	0	6	0	0	0	0	0	1	1
412667 Tamarana/PR	16	0	6	0	6	0	3	0	0	0	0	0	1	0
421790 Tangará/SC	13	3	0	3	8	0	5	0	0	0	0	0	0	0
432090 Tapejara/RS				15						44				4
432110 Tapes/RS	16	15	8	15	4	0	2	0	0	0	0	0	2	0
432132 Taquaruçu do Sul/RS	4	13	1	7	1	0	1	0	0	0	0	0	1	6
432135 Tavares/RS	4	3	0	3	2	0	2	0	0	0	0	0	0	0
432140 Tenente Portela/RS	18	68	2	4	8	0	3	0	0	64	3	0	2	0
412720 Terra Boa/PR	21	0	6		4		6				5			
412730 Terra Rica/PR	24	0	9	0	12	0	2	0	0	0	0	0	1	0
432145 Teutônia/RS	12	21	0	6	5	0	5	0	1	15	0	0	1	0
421810 Timbé do Sul/SC	25	0	13	0	7	0	4	0	0	0	0	0	1	0
421820 Timbó/SC	50	0	12	0	5	0	5	0	23	0	0	0	5	0
432146 Tio Hugo/RS	0	11	0	3	0	6	0	2	0	0	0	0	0	0
412770 Toledo/PR	2	139	0	35	0	48	0	52	0	1	0	0	2	3
432150 Torres/RS	124	16	14	16	80	0	20	0	2	0	0	0	8	0
432160 Tramandai/RS	21	20	0	20	20	0	0	0	0	0	0	0	1	0
412785 Três Barras do Paraná/PR	18	5	3	3	8	0	6	0	0	2	0	0	1	0
421830 Três Barras/SC	7	13	0	5	7	0	0	3	0	5	0	0	0	0

TABELA Ge05 - INFORMAÇÕES SOBRE TRABALHADORES REMUNERADOS, SEGUNDO O TIPO DE SERVIÇO REALIZADO

ANO DE
REFERÊNCIA
2010

Município	Quantidades de trabalhadores remunerados alocados no manejo de resíduos sólidos, segundo o tipo de serviço realizado													
	Total		Coleta		Varrição		Capina e roçada		Unidades de processamento		Outros serviços		Gerenciais ou administrativos	
Código	Público	Privado	Público	Privado	Público	Privado	Público	Privado	Público	Privado	Público	Privado	Público	Privado
Nome/UF	empreg.	empreg.	empreg.	empreg.	empreg.	empreg.	empreg.	empreg.	empreg.	empreg.	empreg.	empreg.	empreg.	empreg.
Região Sul	Ge015	Ge016	Co029	Co030	Va007	Va008	Cp005	Cp006	Up062	Up063	Ge047	Ge048	Ge050	Ge051
432166 Três Cachoeiras/RS	0	2		2										
432170 Três Coroas/RS			10	50	1	3	1	4						
432185 Três Palmeiras/RS	6	5	0	5	3	0	3	0	0	0	0	0	0	0
432190 Três Passos/RS	16	51	0	11	6	0	8	0	0	40	0	0	2	0
421835 Treviso/SC	10	0	3	0	2	0	4	0	0	0	0	0	1	0
421840 Treze de Maio/SC	12	5	4	1	3	0	5	0	0	4	0	0	0	0
421850 Treze Tilias/SC														
432195 Trindade do Sul/RS	9	3		3	3		6							
432200 Triunfo/RS				16										
421860 Trombudo Central/SC	11	9	0	4	5	0	5	0	0	5	0	0	1	0
421875 Tunápolis/SC	7	7	0	3	3	0	3	0	0	3	0	0	1	1
432215 Tunas/RS	7	0	3	0	2	0	1	0	1	0	0	0	0	0
432225 Tupandi/RS	2	7	0	3	1	0	1	0	0	3	0	0	0	1
432230 Tuparendi/RS	12	5	5	5	4	0	3	0	0	0	0	0	0	0
412796 Turvo/PR	0	48		10		15		5		8		5		5
412800 Ubiratã/PR	29	4	15	0	12	0	2	4	0	0	0	0	0	0
432235 União da Serra/RS	0	0	0	0	0	0	0	0	0	0	0	0	0	0
412820 União da Vitória/PR	0	42	0	18	0	13	0	10	0	1	0	0	0	0
412830 Uniflor/PR			1		2		1							
412840 Uraí/PR	29	3	4	3	15	0	3	0	2	0	2	0	3	0
421895 Urupema/SC	3	0	3	0	0	0	0	0	0	0	0	0	0	0
432250 Vacaria/RS	13	90	10	15	0	22	0	21	0	30	0	0	3	2
432253 Vale do Sol/RS	3	0	0		3		0		0		0		0	
432254 Vale Real/RS	3	3	0	3	3	0	0	0	0	0	0	0	0	0
432255 Vanini/RS	1	3	1	3	0	0	0	0	0	0	0	0	0	0
421910 Vargeão/SC	5	5	0	5	2	0	3	0	0	0	0	0	0	0
421917 Vargem Bonita/SC	5	4	0	4	1	0	4	0	0	0	0	0	0	0
432260 Venâncio Aires/RS	16	8	0	8	5	0	5	0	5	0	0	0	1	0
412853 Ventania/PR	12	0	12	0	0	0	0	0	0	0	0	0	0	0
412855 Vera Cruz do Oeste/PR	11	0	4	0	4	0	2	0	1	0	0	0	0	0
432280 Veranópolis/RS	0	28	0	8	0	7	0	7	0	2	0	0	0	4
432285 Vespasiano Correa/RS	4	1	3	0	1	0	0	0	0	1	0	0	0	0
421920 Vidal Ramos/SC	19	0	5	0	3	0	4	0	5	0	0	0	2	0
421930 Videira/SC	34	43		12	16		8			26	5		5	5
432330 Vila Flores/RS	5	7		3	2		2			3			1	1
432345 Vila Nova do Sul/RS	10	0	3	0	3	0	2	0	1	0	0	0	1	0
412870 Vitorino/PR	0	2	0	2	0	0	0	0	0	0	0	0	0	0
412850 Wenceslau Braz/PR	26	11	10	10	8	0	5	0	2	0	0	0	1	1
432377 Westfália/RS	9	1	3	1	1	0	2	0	1	0	0	0	2	0

TABELA Ge05 - INFORMAÇÕES SOBRE TRABALHADORES REMUNERADOS, SEGUNDO O TIPO DE SERVIÇO REALIZADO

ANO DE REFERÊNCIA
2010

Município		Quantidades de trabalhadores remunerados alocados no manejo de resíduos sólidos, segundo o tipo de serviço realizado													
		Total		Coleta		Varrição		Capina e roçada		Unidades de processamento		Outros serviços		Gerenciais ou administrativos	
Código	Nome/UF	Público	Privado	Público	Privado	Público	Privado	Público	Privado	Público	Privado	Público	Privado	Público	Privado
		empreg.	empreg.	empreg.	empreg.	empreg.	empreg.	empreg.	empreg.	empreg.	empreg.	empreg.	empreg.	empreg.	empreg.
Região Sul		Ge015	Ge016	Co029	Co030	Va007	Va008	Cp005	Cp006	Up062	Up063	Ge047	Ge048	Ge050	Ge051

412880	Xambê/PR														
432380	Xangri-lá/RS				6	20			5		5			2	
421970	Xaxim/SC														

TABELA Ge06
EXISTÊNCIA DE SERVIÇOS DELEGADOS

TABELA Ge06 - EXISTÊNCIA DE SERVIÇOS DELEGADOS

ANO DE
REFERÊNCIA
2010

Município	Existência de algum serviço delegado	Coleta de resíduos domiciliares	Coleta de resíduos públicos	Coleta de resíduos dos serviços de saúde	Coleta de resíduos da construção civil	Varrição de logradouros públicos	Capina e roçada	Operação de aterro sanitário	Operação de unidade de triagem	Operação de unidade de compostagem	Operação de incinerador	Operação de unidade de transbordo	Operação de outras unidades de processamento	Outros
Código Nome/UF														
Região Sul	Ge055													
420010 Abelardo Luz/SC	Sim	X	X	X										
410100 Ampére/PR	Sim	X	X	X										
430105 Arroio do Sal/RS	Sim	X		X										
420190 Aurora/SC	Sim	X	X											
420200 Balneário Camboriú/SC	Sim	X	X	X		X	X							
430185 Barra do Guarita/RS	Sim	X	X	X										
410304 Boa Ventura de São Roque/PR	Sim			X										
420290 Brusque/SC	Sim	X	X	X	X			X	X					X
430270 Butiá/RS	Sim	X												
430300 Cachoeira do Sul/RS	Sim	X	X	X		X	X							
410450 Capanema/PR	Sim	X		X										
430490 Casca/RS	Sim	X						X						
410480 Cascavel/PR	Sim	X	X			X	X	X						X
430517 Cerro Grande do Sul/RS	Sim	X	X											
410550 Cianorte/PR	Sim	X	X					X						
430600 Crissiumal/RS	Sim	X	X	X										
430670 Dona Francisca/RS	Sim	X												
430790 Farroupilha/RS	Sim	X	X		X	X	X	X	X					X
430800 Faxinal do Soturno/RS	Sim	X	X	X										
410830 Foz do Iguaçu/PR	Sim	X				X	X	X		X				
420580 Garuva/SC	Sim			X										
410980 Ibiporã/PR	Sim	X	X			X	X	X					X	
420757 Iomerê/SC	Sim	X	X	X										
431046 Ipiranga do Sul/RS	Sim					X								
411070 Irati/PR	Sim	X	X											
420800 Itá/SC	Sim	X	X	X	X	X								
420820 Itajaí/SC	Sim	X	X	X		X								
420830 Itapema/SC	Sim	X	X			X								X
420910 Joinville/SC	Sim	X	X	X		X	X	X						X
420945 Lajeado Grande/SC	Sim	X	X	X										
421010 Mafra/SC	Sim	X	X	X										
411435 Manfrinópolis/PR	Sim	X	X	X										
411460 Marechal Cândido Rondon/PR	Sim	X	X											X
411520 Maringá/PR	Sim													X
431210 Mata/RS	Sim	X												
421070 Matos Costa/SC	Sim	X	X	X										

TABELA Ge06 - EXISTÊNCIA DE SERVIÇOS DELEGADOS

ANO DE
REFERÊNCIA
2010

Município	Existência de algum serviço delegado	Coleta de resíduos domiciliares	Coleta de resíduos públicos	Coleta de resíduos dos serviços de saúde	Coleta de resíduos da construção civil	Varrição de logradouros públicos	Capina e roçada	Operação de aterro sanitário	Operação de unidade de triagem	Operação de unidade de compostagem	Operação de incinerador	Operação de unidade de transbordo	Operação de outras unidades de processamento	Outros
Código Nome/UF														
Região Sul	Ge055													
431260 Muçum/RS	Sim	X												
421130 Navegantes/SC	Sim	X		X										
411695 Nova Esperança do Sudoeste/PR	Sim	X	X	X										
431340 Novo Hamburgo/RS	Sim	X		X	X	X	X							X
411760 Palmas/PR	Sim	X												
431405 Parobé/RS	Sim	X		X										
421280 Piçarras/SC	Sim	X	X	X										
411910 Piên/PR	Sim	X	X	X										X
431445 Pinhal/RS	Sim					X	X							X
421290 Pinhalzinho/SC	Sim	X	X	X										
421310 Piratuba/SC	Sim	X												
411990 Ponta Grossa/PR	Sim	X	X	X	X	X	X	X					X	
421340 Ponte Serrada/SC	Sim	X	X	X										
412035 Pranchita/PR	Sim	X		X										
431560 Rio Grande/RS	Sim	X		X		X	X	X				X		X
421520 Romelândia/SC	Sim	X	X	X										
412370 Santa Isabel do Ivai/PR	Sim			X										
421568 Santa Terezinha do Progresso/SC	Sim	X	X	X										
431710 Santana do Livramento/RS	Sim	X	X											X
431870 São Leopoldo/RS	Sim	X	X	X	X	X	X	X	X				X	
431960 São Sepé/RS	Sim	X				X	X							
432045 Sério/RS	Sim	X												
412720 Terra Boa/PR	Sim													X
432330 Vila Flores/RS	Sim	X		X		X	X							
432345 Vila Nova do Sul/RS	Sim			X										

TABELA Co01
INFORMAÇÕES SOBRE POPULAÇÃO ATENDIDA, ESTRUTURA OPERACIONAL,
FREQUÊNCIA E TERCEIRIZAÇÃO DO SERVIÇO DE COLETA DOMICILIAR E
PÚBLICA

TABELA Co01 - INFORMAÇÕES SOBRE POPULAÇÃO ATENDIDA, ESTRUTURA OPERACIONAL, FREQUÊNCIA E TERCEIRIZAÇÃO DO SERVIÇO DE COLETA DOMICILIAR E PÚBLICA

 ANO DE
REFERÊNCIA
2010

Município	População atendida declarada		Pop. atendida, segundo a frequência			Coleta Noturna	Coleta com elevação de contêiner	Quantidade de coletadores e mot.	
	Urbana do município	Rural do município	Diária	2 ou 3 vezes por semana	1 vez por semana			Prefeitura	Empresas
Código Nome/UF	habitante	habitante	%	%	%	exist.	exist.	empregado	empregado
Região Sul	Co050	Co147	Co134	Co135	Co136	Co008	Co131	Co029	Co030
420010 Abelardo Luz/SC	9.570	300	15	82	3	Não	Não	0	4
430003 Aceguá/RS	1.059	400	0	100	0	Não	Não	4	0
420020 Agrolândia/SC	5.959	3.364	0	60	40	Sim	Não	2	3
420040 Água Doce/SC	3.433	3.528	0	49	51	Não	Não	1	3
430005 Água Santa/RS	1.447	2.275				Não	Não	4	0
420055 Águas Frias/SC	981	0	0	100	0	Não	Não	0	4
420060 Águas Mornas/SC	2.280	1.554	0	100	0	Não	Não	3	2
430010 Agudo/RS	6.889	0	0	100	0	Não	Não	3	3
430020 Ajuricaba/RS	4.108	520	0	91	9	Não	Não	2	4
430040 Alegrete/RS	69.594	0	44	56	0	Sim	Não	40	
430045 Alegria/RS	1.585	2.716	0	100	0	Não	Não	0	3
430050 Alpestre/RS	2.211	0	0	100	0	Não	Não	5	0
410045 Altamira do Paraná/PR	2.135	0	0	100	0	Não	Não	5	
420075 Alto Bela Vista/SC	850	1.155	0	0	100	Não	Não	0	3
412862 Alto Paraíso/PR	1.768	500	100	0	0	Não	Não	4	0
410060 Alto Paraná/PR	11.109	0	0	100	0	Não	Não	4	1
410070 Alto Piquiri/PR	8.376	1.803	0	100	0	Não	Não	3	0
410050 Altônia/PR	15.094	0	33	67	0	Não	Não	12	0
410090 Amaporá/PR	4.330	0	0	100	0	Não	Não		
430064 Ametista do Sul/RS	3.811	3.512	0	100	0	Não	Não	0	10
410100 Ampére/PR	13.257	0	0	100	0	Sim	Não	6	0
410105 Anahy/PR	2.108	0	0	100	0	Não	Não	4	0
410110 Andaraí/PR	19.351	350	0	100	0	Não	Não	12	5
430066 André da Rocha/RS	496	648	0	90	10	Não	Não	0	3
420110 Anitápolis/SC	1.315	1.899	0	100	0	Não	Não	3	
420120 Antônio Carlos/SC	2.341	3.581	20	40	40	Não	Não	3	0
430080 Antônio Prado/RS	9.235	3.598	100	0	0	Sim	Não	0	7
410140 Apucarana/PR	114.098	4.100	30	65	5	Sim	Sim	0	37
420127 Arabitá/SC	1.307	0	0	100	0	Não	Não	0	4
430085 Arambaré/RS	2.913	780	100	0	0	Não	Não	0	5
410150 Arapongas/PR	101.851	1.500	15	83	2	Sim	Não	0	36
430087 Araricá/RS	4.000	864	0	100	0	Não	Não	0	6
410180 Araucária/PR	110.205	8.918	4	88	8	Sim	Sim	2	36
420150 Armazém/SC	4.884	2.507	65	20	15	Não	Não	4	0
430100 Arroio do Meio/RS	14.000	2.000	70	20	10	Não	Não		
430107 Arroio do Padre/RS	454	100	0	0	100	Não	Não	3	2
430105 Arroio do Sal/RS	7.509	231	100	0	0	Não	Não	0	15
430120 Arroio do Tigre/RS	5.962	1.200	50	48	2	Não	Não	0	0
430130 Arroio Grande/RS	16.085	700	30	55	15	Não	Não	0	5

TABELA Co01 - INFORMAÇÕES SOBRE POPULAÇÃO ATENDIDA, ESTRUTURA OPERACIONAL, FREQUÊNCIA E TERCEIRIZAÇÃO DO SERVIÇO DE COLETA DOMICILIAR E PÚBLICA

 ANO DE
REFERÊNCIA
2010

Município	População atendida declarada		Pop. atendida, segundo a frequência			Coleta Noturna	Coleta com elevação de contêiner	Quantidade de coletadores e mot.	
	Urbana do município	Rural do município	Diária	2 ou 3 vezes por semana	1 vez por semana			Prefeitura	Empresas
Código Nome/UF	habitante	habitante	%	%	%	exist.	exist.	empregado	empregado
Região Sul	Co050	Co147	Co134	Co135	Co136	Co008	Co131	Co029	Co030
420160 Arroio Trinta/SC	2.397	1.105	0	100	0	Não	Sim	0	3
430140 Arvorezinha/RS	6.273	2.300	15	65	20	Não	Não	5	0
420170 Ascurra/SC	6.457	955	0	80	20	Não	Não	4	0
410190 Assai/PR	13.587	2.767	15	85	0	Não	Não		8
410210 Astorga/PR	22.559	200	10	85	5	Não	Não		
410220 Atalaia/PR	1.832	0	0	100	0				
430155 Áurea/RS	1.537	2.128	0	0	100	Não	Não	3	3
420190 Aurora/SC	1.931	3.618	25	50	25	Não	Não		4
430160 Bagé/RS	97.765	0	30	70	0	Sim	Sim	0	33
420200 Balneário Camboriú/SC	108.089	0	46	54	0	Sim	Sim	0	65
420207 Balneário Gaivota/SC	5.700	2.500	30	60	10	Sim	Não	0	10
430163 Balneário Pinhal/RS	10.743	0	0	100	0	Não	Não	0	12
420208 Bandeirante/SC	900	0	0	0	100	Não	Não	0	3
430175 Barão do Triunfo/RS	697	3.000				Não	Não	0	3
410250 Barbosa Ferraz/PR	90	0	60	25	15	Não	Não	9	0
430185 Barra do Guarita/RS	1.371	750	0	100	0	Não	Não	0	3
410270 Barra do Jacaré/PR	1.851	0	0	100	0	Não	Não		
430187 Barra do Quaraí/RS	2.840	200	0	100	0	Não	Não	4	0
430192 Barra do Rio Azul/RS	403	1.600	0	0	100	Não	Não		3
410260 Barracão/PR	7.008	0	10	60	30	Sim	Não	0	3
410275 Bela Vista da Caroba/PR	1.041	0	0	0	100	Não	Não	0	0
410280 Bela Vista do Paraíso/PR	14.196	0	100	0	0	Não	Não	8	0
420213 Bela Vista do Toldo/SC	660	200	0	0	100	Não	Não	4	0
420220 Benedito Novo/SC	5.804	4.532	0	54	46	Não	Não	4	0
430210 Bento Gonçalves/RS	99.069	8.000	25	69	6	Sim	Não	5	50
420230 Biguaçu/SC	52.758	5.448	0	100	0	Não	Não	0	16
410290 Bituruna/PR	9.899	3.000	90	5	5	Sim	Não	0	0
420240 Blumenau/SC	285.000	20.000	20	70	10	Sim	Não	0	80
410302 Boa Esperança do Iguaçu/PR	953	0	0	100	0	Não	Não	0	3
410304 Boa Ventura de São Roque/PR	1.544	300	0	100	0	Não	Não	2	0
430220 Boa Vista do Buricá/RS	4.366	0	0	100	0				5
430222 Boa Vista do Cadeado/RS	472	50	0	0	100	Não	Não	0	2
410310 Bocaiúva do Sul/PR	5.128	2.400	0	100	0	Não	Não	0	4
420257 Bom Jesus do Oeste/SC	647	990	0	100	0	Não	Não	0	2
410315 Bom Jesus do Sul/PR	933	325	100	0	0	Não	Não	2	3
430235 Bom Princípio/RS	9.198	2.591	20	80	0	Não	Não	3	0
420260 Bom Retiro/SC	6.417	1.500	20	70	10	Não	Não	3	1
420245 Bombinhas/SC	14.293	0	20	80	0	Não	Não	0	8
410330 Borrazópolis/PR	5.809	0	0	100	0	Não	Não	11	

TABELA Co01 - INFORMAÇÕES SOBRE POPULAÇÃO ATENDIDA, ESTRUTURA OPERACIONAL, FREQUÊNCIA E TERCEIRIZAÇÃO DO SERVIÇO DE COLETA DOMICILIAR E PÚBLICA

 ANO DE
REFERÊNCIA
2010

Município	População atendida declarada		Pop. atendida, segundo a frequência			Coleta Noturna	Coleta com elevação de contêiner	Quantidade de coletadores e mot.	
	Urbana do município	Rural do município	Diária	2 ou 3 vezes por semana	1 vez por semana			Prefeitura	Empresas
Código Nome/UF	habitante	habitante	%	%	%	exist.	exist.	empregado	empregado
Região Sul	Co050	Co147	Co134	Co135	Co136	Co008	Co131	Co029	Co030
430250 Bossoroca/RS	3.682	800	100	0	0	Não	Não	5	
430258 Bozano/RS	629	471	0	100	0	Não	Não		
420280 Braço do Norte/SC	20.814	8.095	41	50	9	Sim	Não	0	20
420285 Braço do Trombudo/SC	1.898	1.559	0	100	0	Não	Não		3
410335 Braganey/PR	3.417	0	20	80	0	Não	Não	3	0
410337 Brasilândia do Sul/PR	2.180	70	0	50	50	Não	Não	4	0
420287 Brunópolis/SC	702	2.145	0	100	0	Não	Não		
420290 Brusque/SC	102.025	3.478	0	100	0	Sim	Não	0	54
430270 Butiá/RS	18.000	500	0	100	0	Não	Não		6
420300 Caçador/SC	58.000	1.890	15	85	0	Sim	Não		17
430280 Caçapava do Sul/RS	25.410	4.500	100	0	0	Não	Não	0	6
430290 Cacequi/RS	11.952	0	100	0	0	Não	Não	0	5
430300 Cachoeira do Sul/RS	60.842	21.500	41	50	9	Sim	Não		24
430310 Cachoeirinha/RS	100	0	20	80	0	Sim	Não	3	53
410345 Cafelândia/PR	12.348	2.314	0	95	5			6	3
430340 Caiçara/RS	1.985	2.060	0	35	65	Não	Não		3
430355 Camargo/RS	1.095	1.497	0	100	0	Não	Não		
430360 Cambará do Sul/RS	3.041	3.501	100	0	0	Não	Não		3
410370 Cambé/PR	93.692	740	70	30	0	Sim	Não	53	0
430370 Campina das Missões/RS	2.188	3.929	0	100	0	Não	Não	0	0
410400 Campina Grande do Sul/PR	31.961	6.470	0	100	0	Não	Sim	0	0
430380 Campinas do Sul/RS	4.217	1.289	0	100	0	Não	Não	6	0
420330 Campo Alegre/SC	7.237	2.700	0	55	45	Não	Não	0	3
430390 Campo Bom/RS	100	100	35	60	5	Não	Não		20
410405 Campo Bonito/PR	2.580	0	0	100	0	Não	Não	0	2
410410 Campo do Tenente/PR	4.194	2.931	0	100	0	Não	Não	0	4
410420 Campo Largo/PR	98.722	4.552	8	89	3	Sim	Não	0	35
410425 Campo Magro/PR	19.547	3.500	0	100	0	Não	Sim	3	4
410430 Campo Mourão/PR	82.676	1.020	22	78	0	Sim	Sim		25
430410 Campos Borges/RS	2.006	762	0	100	0	Não	Não	0	6
420360 Campos Novos/SC	27.054	0	0	100	0	Sim	Não	0	9
430420 Candelária/RS	15.715	11.000	50	40	10	Não	Não	0	6
430430 Cândido Godói/RS	1.846	4.689	0	100	0	Não	Não	0	4
410442 Cândói/PR	7.026	7.000	20	50	30	Não	Não	5	
430440 Canela/RS	35.831	3.398	0	80	20	Sim	Sim	0	17
430450 Canguçu/RS	19.694	5.300	30	50	20	Não	Não	10	0
430460 Canoas/RS	323.827	0	12	88	0	Sim	Não	0	86
420380 Canoinhas/SC	39.765	13.000	50	30	20	Sim	Não		3
410450 Capanema/PR	11.150	0	44	55	1	Não	Sim	10	5

TABELA Co01 - INFORMAÇÕES SOBRE POPULAÇÃO ATENDIDA, ESTRUTURA OPERACIONAL, FREQUÊNCIA E TERCEIRIZAÇÃO DO SERVIÇO DE COLETA DOMICILIAR E PÚBLICA

 ANO DE
REFERÊNCIA
2010

Município	População atendida declarada		Pop. atendida, segundo a frequência			Coleta Noturna	Coleta com elevação de contêiner	Quantidade de coletadores e mot.	
	Urbana do município	Rural do município	Diária	2 ou 3 vezes por semana	1 vez por semana			Prefeitura	Empresas
Código Nome/UF	habitante	habitante	%	%	%	exist.	exist.	empregado	empregado
Região Sul	Co050	Co147	Co134	Co135	Co136	Co008	Co131	Co029	Co030
430465 Capão do Cipó/RS	887	0	0	0	100	Não	Não	0	2
430466 Capão do Leão/RS	21.898	2.400	0	90	10	Não	Não	6	0
420390 Capinzal/SC	17.754	2.500	0	100	0	Sim	Não	0	4
410460 Capitão Leônidas Marques/PR	11.490	1.200	30	70	0	Não	Não	8	0
430469 Capitão/RS	1.147	0	0	100	0	Não	Não	3	0
420395 Capivari de Baixo/SC	19.816	1.858	0	90	10	Não	Não		4
430471 Caraá/RS	1.058	5.628	0	40	60	Não	Não	5	
410465 Carambei/PR	13.918	3.559	20	80	0	Não	Sim	0	7
430470 Carazinho/RS	58.253	570	26	73	1	Sim	Não	0	31
430480 Carlos Barbosa/RS	19.920	5.200	50	50	0	Sim	Não	0	24
430490 Casca/RS	5.090	3.561	0	100	0	Sim	Não		4
410480 Cascavel/PR	270.049	11.682	40	60	0	Sim	Não	9	133
430495 Caseiros/RS	1.488	1.519	0	100	0	Não	Não	0	4
410490 Castro/PR	49.000	5.000	55	45	0	Não	Não	0	20
430500 Catuípe/RS	5.998	0	100	0	0	Não	Não	0	4
420410 Caxambu do Sul/SC	2.155	450	0	100	0	Não	Não	0	4
430510 Caxias do Sul/RS	419.406	16.158	40	56	4	Sim	Sim		340
430511 Centenário/RS	949	2.016				Não	Não		
430512 Cerrito/RS	3.600	2.802	0	100	0	Não	Sim		3
430513 Cerro Branco/RS	2.300	1.026	0	0	100	Não	Não		
430517 Cerro Grande do Sul/RS	2.484	7.784	0	100	0	Não	Não		3
410530 Céu Azul/PR	7.548	500	100	0	0	Não	Não	4	6
420419 Chapadão do Lageado/SC	513	2.100	0	100	0	Não	Não	2	0
430535 Charqueadas/RS	34.490	0	0	100	0	Não	Não		
430537 Charrua/RS	584	2.887	0	100	0	Não	Não	0	3
410540 Chopinzinho/PR	7.755	1.260	100	0	0	Não	Não	9	0
430543 Chui/RS	5.697	0	30	70	0	Não	Não	5	0
430544 Chuvisca/RS	273	250	0	52	48	Não	Não	2	1
410550 Cianorte/PR	51.071	0	18	0	82	Sim	Não	3	30
410560 Cidade Gaúcha/PR	9.176	1.886	100	0	0	Não	Não		
430550 Ciriaco/RS	2.494	2.428	0	100	0	Não	Não	3	
420425 Cocal do Sul/SC	12.696	0	0	100	0	Não	Não	9	0
430558 Colinas/RS	1.105	1.315	0	45	55	Não	Não	8	
410580 Colombo/PR	203.203	9.764	10	70	20	Sim	Não		
420430 Concórdia/SC	54.865	2.271	20	76	4	Sim	Não	0	24
430570 Condor/RS	4.034	2.518	0	60	40	Não	Não		
410610 Conselheiro Mairinck/PR	2.515	1.121	100	0	0	Não	Não	3	0
430583 Coqueiro Baixo/RS	282	0	0	100	0	Não	Não	2	0
430585 Coqueiros do Sul/RS	904	1.000	0	0	100	Não	Não		

TABELA Co01 - INFORMAÇÕES SOBRE POPULAÇÃO ATENDIDA, ESTRUTURA OPERACIONAL, FREQUÊNCIA E TERCEIRIZAÇÃO DO SERVIÇO DE COLETA DOMICILIAR E PÚBLICA

 ANO DE
REFERÊNCIA
2010

Município	População atendida declarada		Pop. atendida, segundo a frequência			Coleta Noturna	Coleta com elevação de contêiner	Quantidade de coletadores e mot.	
	Urbana do município	Rural do município	Diária	2 ou 3 vezes por semana	1 vez por semana			Prefeitura	Empresas
Código Nome/UF	habitante	habitante	%	%	%	exist.	exist.	empregado	empregado
Região Sul	Co050	Co147	Co134	Co135	Co136	Co008	Co131	Co029	Co030
410630 Corbélia/PR	13.976	0	0	0	100	Não	Não	14	0
430590 Coronel Bicaco/RS	5.500	250	0	100	0	Não	Não	4	5
420440 Coronel Freitas/SC	6.067	0	0	100	0	Não	Não		
420445 Coronel Martins/SC	685	0	100	0	0	Não	Não	0	3
410650 Coronel Vivida/PR	15.445	6.304	30	70	0	Não	Não	5	12
420450 Corupá/SC	10.669	2.412	35	42	23	Não	Não		
420460 Criciúma/SC	153.000	38.000	25	75	0	Sim	Não		44
430600 Crissiumal/RS	5.000	4.000	10	70	20	Não	Não	6	0
430605 Cristal/RS	3.383	2.658	0	100	0	Não	Não	5	4
430610 Cruz Alta/RS	60.594	0	20	80	0	Sim	Não	0	20
430613 Cruzaltense/RS	489	1.652	0	100	0	Não	Não	3	0
410660 Cruzeiro do Oeste/PR	17.667	430	10	90	0	Não	Não	8	
430620 Cruzeiro do Sul/RS	7.476	1.453	0	100	0	Não	Não		3
410690 Curitiba/PR	1.751.907	0	25	75	0	Sim	Não	0	949
420480 Curitiba/SC	34.769	1.000	30	70	0	Sim	Não	0	9
430630 David Canabarro/RS	1.873	2.810	40	0	60				
430632 Derrubadas/RS	901	0	0	100	0	Não	Não		
430635 Dezesseis de Novembro/RS	667	2.199	0	100	0	Não	Não		
410710 Diamante do Norte/PR	4.551	520	0	100	0	Não	Não	2	5
420500 Dionísio Cerqueira/SC	10.000	1.000	50	41	9	Não	Não	0	5
430642 Dois Irmãos das Missões/RS	1.094	0	0	0	100	Não	Não		
430640 Dois Irmãos/RS	1	1	80	20	0	Sim	Sim	10	2
410720 Dois Vizinhos/PR	28.095	8.084	40	45	15	Sim	Não	0	10
430650 Dom Feliciano/RS	3.334	5.000	0	100	0	Não	Não	0	4
430660 Dom Pedrito/RS	32.000	400	80	18	2	Sim	Não	0	14
420510 Dona Emma/SC	1.868	0	0	100	0	Não	Não	0	4
430670 Dona Francisca/RS	2.146	1.255	0	100	0	Não	Não	0	0
430673 Doutor Maurício Cardoso/RS	2.619	0	0	100	0	Sim	Não	0	3
420515 Doutor Pedrinho/SC	2.019	185	0	0	100	Não	Não	2	
430675 Doutor Ricardo/RS	693	0	0	100	0	Não	Não	0	3
430690 Encruzilhada do Sul/RS	16.414	705	30	60	10	Não	Não	8	0
410740 Enéas Marques/PR	2.126	0	0	100	0	Não	Sim	0	4
410750 Engenheiro Beltrão/PR	12.278	200	70	30	0	Sim	Não	6	0
410753 Entre Rios do Oeste/PR	2.642	950	0	60	40	Não	Não	4	3
430697 Erebangó/RS	1.958	350	0	100	0	Não	Não	4	0
430700 Erechim/RS	90.552	4.266	60	40	0	Sim	Não	2	58
420519 Ermo/SC	619	655	0	100	0	Não	Não	2	0
430705 Ernestina/RS	1.417	1.671	5	90	5	Não	Não	3	0
430720 Erval Grande/RS	2.470	1.820	0	92	8	Não	Não	0	12

TABELA Co01 - INFORMAÇÕES SOBRE POPULAÇÃO ATENDIDA, ESTRUTURA OPERACIONAL, FREQUÊNCIA E TERCEIRIZAÇÃO DO SERVIÇO DE COLETA DOMICILIAR E PÚBLICA

 ANO DE
REFERÊNCIA
2010

Município	População atendida declarada		Pop. atendida, segundo a frequência			Coleta Noturna	Coleta com elevação de contêiner	Quantidade de coletadores e mot.	
	Urbana do município	Rural do município	Diária	2 ou 3 vezes por semana	1 vez por semana			Prefeitura	Empresas
Código Nome/UF	habitante	habitante	%	%	%	exist.	exist.	empregado	empregado
Região Sul	Co050	Co147	Co134	Co135	Co136	Co008	Co131	Co029	Co030
420520 Erval Velho/SC	2.842	0	0	100	0	Não	Não	3	3
430740 Esmeralda/RS	2.128	500	100	0	0	Não	Não	6	
430745 Esperança do Sul/RS	844	955				Não	Não	3	0
410754 Espigão Alto do Iguaçu/PR	1.646	200	0	100	0	Não	Não	4	
430755 Estação/RS	5.161	850	70	10	20			3	
430760 Estância Velha/RS	41.484	981	0	100	0	Não	Não	0	16
430770 Esteio/RS	80.755	0	30	70	0	Sim	Não		24
430781 Estrela Velha/RS	1.167	1.865	0	25	75	Não	Não	0	4
430780 Estrela/RS	25.800	4.819	0	85	15	Sim	Não	0	15
430786 Fagundes Varela/RS	1.293	0	0	100	0	Não	Não		3
410755 Farol/PR	20	20	0	100	0	Não	Não	4	0
430790 Farroupilha/RS	42.705	12.603	20	57	23	Sim	Sim		20
430800 Faxinal do Soturno/RS	4.175	1.500	0	100	0	Não	Não		4
430805 Faxinalzinho/RS	1.273	1.294	0	100	0	Não	Não	0	2
410765 Fazenda Rio Grande/PR	75.928	5.747	10	80	10	Sim	Não		
430807 Fazenda Vilanova/RS	2.013	1.684	0	54	46	Não	Não		4
430810 Feliz/RS	9.416	2.943	50	30	20	Não	Não	0	6
410770 Fênix/PR	3.500	450	85	0	15	Não	Não	3	1
410785 Flor da Serra do Sul/PR	2.225	100	0	100	0	Não	Não		5
420535 Flor do Sertão/SC	328	81	0	100	0	Não	Não	0	3
430820 Flores da Cunha/RS	20.855	6.271	60	30	10	Sim	Sim	0	20
410790 Floresta/PR	5.470	123	30	30	40	Não	Não	9	0
420540 Florianópolis/SC	405.286	15.954	17	83	0	Sim	Sim	270	0
410810 Flórida/PR	2.322	0	100	0	0	Não	Não	3	
430840 Formigueiro/RS	2.418	3.836	0	33	67	Não	Não	0	6
410820 Formosa do Oeste/PR	7.164	377	0	100	0	Não	Sim	5	0
420543 Formosa do Sul/SC	1.084	1.517	0	100	0	Não	Não	0	3
420545 Forquilha/SC	18.426	1.298	0	100	0	Não	Não	1	6
410830 Foz do Iguaçu/PR	253.962	2.126	20	75	5	Sim	Sim	4	102
420550 Fraiburgo/SC	30.291	0	18	78	4	Sim	Não	0	7
410840 Francisco Beltrão/PR	67.449	4.500	6	89	5	Sim	Não	38	0
430850 Frederico Westphalen/RS	23.333	3.700	50	40	10	Sim	Não	16	0
420560 Galvão/SC	2.347	1.125	0	100	0	Não	Não	0	3
430860 Garibaldi/RS	27.211	3.478	10	88	2	Não	Não	0	10
420570 Garopaba/SC	15.320	2.818	60	40	0	Sim	Não	0	12
430865 Garruchos/RS	1.057	2.177	0	100	0	Não	Não		
420580 Garuva/SC	11.451	3.310	65	21	14	Não	Não	3	
420590 Gaspar/SC	47.126	9.660	2	94	4	Não	Não		55
430880 General Câmara/RS	4.000	1.000	100	0	0	Não	Não	5	0

TABELA Co01 - INFORMAÇÕES SOBRE POPULAÇÃO ATENDIDA, ESTRUTURA OPERACIONAL, FREQUÊNCIA E TERCEIRIZAÇÃO DO SERVIÇO DE COLETA DOMICILIAR E PÚBLICA

 ANO DE
REFERÊNCIA
2010

Município	População atendida declarada		Pop. atendida, segundo a frequência			Coleta Noturna	Coleta com elevação de contêiner	Quantidade de coletadores e mot.	
	Urbana do município	Rural do município	Diária	2 ou 3 vezes por semana	1 vez por semana			Prefeitura	Empresas
Código Nome/UF	habitante	habitante	%	%	%	exist.	exist.	empregado	empregado
Região Sul	Co050	Co147	Co134	Co135	Co136	Co008	Co131	Co029	Co030
430905 Glorinha/RS	2.067	4.824	20	55	25	Não	Não	1	4
420600 Governador Celso Ramos/SC	12.252	747	0	100	0	Não	Não	18	
430910 Gramado/RS	29.013	3.260	15	75	10	Não	Não	30	
430920 Gravataí/RS	237.764	17.896	10	83	7	Sim	Sim	3	60
430925 Guabiju/RS	738	0	0	100	0	Não	Não	2	0
430930 Guaíba/RS	93.890	1.256							
410880 Guaira/PR	28.206	500	35	60	5	Não	Não	12	0
410890 Guairaça/PR	4.959	1.238	0	100	0	Não	Não	7	0
410910 Guaporema/PR	1.900	319	100	0	0	Não	Não	3	0
430950 Guarani das Missões/RS	6.000	970	100	0	0	Não	Não	4	0
410940 Guarapuava/PR	152.993	7.650	40	60	0	Sim	Sim	81	0
430955 Harmonia/RS	2.456	0							
420670 Herval d'Oeste/SC	18.851	2.388	60	25	15	Sim	Não	2	6
410970 Ibaiti/PR	25.351	3.400	80	17	3	Sim	Não	18	0
430980 Ibiçá/RS	2.849	1.861	0	100	0	Não	Não	0	5
420675 Ibiam/SC	695	0	0	100	0	Não	Não		1
420680 Ibicaré/SC	1.557	300	0	100	0	Não	Não		3
410980 Ibiporã/PR	45.895	1.500	100	0	0	Sim	Não	0	27
430990 Ibiraiaras/RS	3.817	3.354	0	100	0	Não	Não		4
420690 Ibirama/SC	14.813	850	10	70	20	Não	Não	0	7
431000 Ibirubá/RS	15.342	0	20	80	0	Não	Não	0	8
420700 Içara/SC	53.913	4.920	0	100	0	Não	Não	0	
410990 Icaraima/PR	6.240	0	25	50	25	Não	Não	6	0
431010 Igreja Nova/RS	30.000	1.500	25	73	2	Não	Não	0	20
411000 Iguaraçu/PR	3.559	0	0	100	0	Não	Não		
411005 Iguatu/PR	2.234	0	0	100	0	Não	Não	4	0
431020 Ijuí/RS	71.550	7.365	15	80	5	Sim	Não	0	20
431030 Ilópolis/RS	90	60	0	50	50	Não	Não	4	
420720 Imarui/SC	4.005	1.000	40	50	10	Não	Não	6	3
411010 Imbituva/PR	15.204	9.500	20	70	10	Não	Não	8	0
420740 Imbuia/SC	2.515	3.192	0	100	0	Não	Não	0	4
431036 Imigrante/RS	1.499	1.524	0	100	0	Não	Não	3	3
411020 Inácio Martins/PR	6.288	1.000	0	100	0	Não	Não	5	0
420750 Indaial/SC	52.927	1.927	0	80	20	Não	Não	9	9
411040 Indianópolis/PR	3.148	0	0	100	0	Não	Não	9	
420757 Iomerê/SC	907	1.832	0	100	0	Não	Não	0	0
420760 Ipira/SC	2.521	0	0	100	0				
431046 Ipiranga do Sul/RS	679	0	0	100	0	Não	Não	2	0
411060 Iporã/PR	11.777	3.204	6	77	17	Não	Não	10	0

TABELA Co01 - INFORMAÇÕES SOBRE POPULAÇÃO ATENDIDA, ESTRUTURA OPERACIONAL, FREQUÊNCIA E TERCEIRIZAÇÃO DO SERVIÇO DE COLETA DOMICILIAR E PÚBLICA

 ANO DE
REFERÊNCIA
2010

Município	População atendida declarada		Pop. atendida, segundo a frequência			Coleta Noturna	Coleta com elevação de contêiner	Quantidade de coletadores e mot.	
	Urbana do município	Rural do município	Diária	2 ou 3 vezes por semana	1 vez por semana			Prefeitura	Empresas
Código Nome/UF	habitante	habitante	%	%	%	exist.	exist.	empregado	empregado
Região Sul	Co050	Co147	Co134	Co135	Co136	Co008	Co131	Co029	Co030
420770 Ipumirim/SC	3.148	4.072	70	20	10	Não	Não	0	5
411065 Iracema do Oeste/PR	2.002	576	98	1	1	Não	Não	3	0
420780 Irani/SC	6.520	0	50	30	20	Não	Não	0	4
411070 Irati/PR	42.800	0	6	46	48	Não	Não		
411080 Iretama/PR	6.187	700	30	50	20	Não	Não	5	
420790 Irineópolis/SC	3.519	6.929	0	100	0	Não	Não	4	
420800 Itá/SC	4.057	2.369	80	0	20	Não	Não	0	3
431053 Itaara/RS	4.500	510	25	70	5	Não	Não	3	
411090 Itaguajé/PR	3.676	892	50	35	15	Não	Não	11	0
420810 Itaipópolis/SC	11.560	2.900	0	80	20	Não	Não	0	3
420820 Itajai/SC	170.537	9.921	10	90	0	Sim	Não	0	82
411110 Itambé/PR	5.550	232	70	20	10	Não	Não	6	0
420830 Itapema/SC	44.659	569	20	80	0	Sim	Sim	1	25
420840 Itapiranga/SC	7.616	4.500	52	38	10	Sim	Não	0	4
420850 Ituporanga/SC	12.000	0	10	90	0	Sim	Sim	7	
431075 Ivorá/RS	700	1.456	0	100	0	Não	Não	2	0
431085 Jaboticaba/RS	1.487	0	0	100	0	Não	Não	3	0
411190 Jaguapitã/PR	10.380	200	0	100	0	Sim	Não	0	0
431110 Jaguarí/RS	6.531	3.000	40	60	0	Não	Não	6	0
411200 Jaguaruaíva/PR	28.041	0	0	100	0	Sim	Não	12	
411240 Japurá/PR	7.019	600	0	50	50	Não	Não	3	
420890 Jaraguá do Sul/SC	132.800	8.892	30	69	1	Sim	Não	0	47
411250 Jardim Alegre/PR	7.171	1.500	60	30	10	Não	Não	6	0
411260 Jardim Olinda/PR	1.001	0	0	100	0	Não	Não	3	
411270 Jataizinho/PR	11.053	822	35	60	5	Não	Não	6	0
411275 Jesuítas/PR	6.300	0	98	1	1	Não	Não	4	0
411280 Joaquim Távora/PR	8.220	300	40	60	0	Não	Não	3	2
420910 Joinville/SC	497.850	17.438	10	90	0	Sim	Não	0	201
420915 José Boiteux/SC	1.611	3.110	0	100	0	Não	Não	3	
411295 Juranda/PR	6.879	762	0	100	0	Não	Não	3	2
411300 Jussara/PR	5.924	250	95	0	5	Não	Sim	6	0
420920 Lacerdópolis/SC	1.200	950	0	100	0	Não	Não		4
431123 Lagoa Bonita do Sul/RS	384	80	0	0	100	Não	Não	3	0
431127 Lagoa dos Três Cantos/RS	807	791	0	100	0	Não	Não	0	3
431125 Lagoão/RS	3.000	0	0	100	0	Não	Não	3	0
420940 Laguna/SC	40.655	10.907	0	100	0	Não	Não		
420945 Lajeado Grande/SC	648	0	0	100	0	Não	Não	0	4
431140 Lajeado/RS	71.180	265				Sim	Não		18
411320 Lapa/PR	28.722	400	65	25	10	Não	Sim	3	8

TABELA Co01 - INFORMAÇÕES SOBRE POPULAÇÃO ATENDIDA, ESTRUTURA OPERACIONAL, FREQUÊNCIA E TERCEIRIZAÇÃO DO SERVIÇO DE COLETA DOMICILIAR E PÚBLICA

 ANO DE
REFERÊNCIA
2010

Município	População atendida declarada		Pop. atendida, segundo a frequência			Coleta Noturna	Coleta com elevação de contêiner	Quantidade de coletadores e mot.	
	Urbana do município	Rural do município	Diária	2 ou 3 vezes por semana	1 vez por semana			Prefeitura	Empresas
Código Nome/UF	habitante	habitante	%	%	%	exist.	exist.	empregado	empregado
Região Sul	Co050	Co147	Co134	Co135	Co136	Co008	Co131	Co029	Co030
420950 Laurentino/SC	4.374	1.630	0	100	0	Não	Não		4
420960 Lauro Muller/SC	9.664	1.419	0	87	13	Não	Não		4
431150 Lavras do Sul/RS	4.758	0	80	10	10	Não	Não	5	0
411340 Leopólis/PR	2.401	1.744	0	100	0	Não	Não		
411345 Lindoeste/PR	2.384	200	0	100	0	Não	Não	0	3
420985 Lindóia do Sul/SC	1.930	2.500	0	100	0	Não	Não	0	3
431164 Linha Nova/RS	416	1.158	0	100	0	Não	Não	0	3
411350 Loanda/PR	19.274	500	20	80	0	Não	Não	15	0
411360 Lobato/PR	4.105	296	0	0	100	Não	Não	6	0
411370 Londrina/PR	488.847	17.854	14	85	1	Sim	Não		142
420990 Lontras/SC	7.014	3.230	0	100	0	Não	Sim	3	0
411375 Lunardelli/PR	3.594	0	55	30	15	Não	Não	4	
411380 Lupionópolis/PR	4.079	0	15	75	10	Não	Não	6	0
421003 Luzerna/SC	4.151	1.377				Não	Não	0	3
431171 Maçambará/RS	1.310	0	0	100	0	Não	Não		
431170 Machadinho/RS	3.358	0	0	100	0	Não	Não	0	
421010 Mafra/SC	41.318	745	25	66	9	Não	Não	3	20
411390 Mallet/PR	7.570	100	0	95	5	Não	Não	10	0
411400 Mamboré/PR	8.984	4.977	20	64	16	Não	Não	13	
411435 Manfrinópolis/PR	863	250	0	90	10	Não	Não	0	
411440 Mangueirinha/PR	6.450	3.500	60	25	15	Não			
411450 Manoel Ribas/PR	8.756	4.413	100	0	0	Não	Não	6	0
431177 Maquiné/RS	2.064	4.841	0	100	0	Não	Não		
421040 Maracajá/SC	4.256	2.148	0	66	34	Não	Não	0	4
431180 Marau/RS	31.558	4.806	40	55	5	Sim	Sim	0	22
411460 Marechal Cândido Rondon/PR	39.300	0	65	25	10	Não	Não	0	21
421055 Marema/SC	760	0	0	100	0	Não	Não	0	3
431200 Mariano Moro/RS	1.153	1.057	0	100	0	Não	Não		4
411490 Marilândia do Sul/PR	4.400	0	0	70	30	Não	Não	3	0
411500 Marilena/PR	4.984	0	0	100	0	Não	Não	3	1
411510 Mariluz/PR	8.467	0	20	80	0	Não	Não	3	2
411520 Maringá/PR	350.653	6.424	5	95	0	Sim	Sim	141	0
411535 Maripá/PR	3.262	0	0	100	0	Não	Não	4	4
411545 Marquinho/PR	2.200	2.781	100	0	0	Não	Não	1	0
431210 Mata/RS	2.618	0	0	100	0	Não	Não		3
431215 Mato Leitão/RS	1.621	1.115	0	100	0	Não	Não	0	4
431217 Mato Queimado/RS	479	1.320	0	100	0	Não	Não	0	0
421070 Matos Costa/SC	1.465	0	0	0	100	Não	Não	5	
431220 Maximiliano de Almeida/RS	2.974	1.937	70	30	0	Sim	Não	3	0

TABELA Co01 - INFORMAÇÕES SOBRE POPULAÇÃO ATENDIDA, ESTRUTURA OPERACIONAL, FREQUÊNCIA E TERCEIRIZAÇÃO DO SERVIÇO DE COLETA DOMICILIAR E PÚBLICA

 ANO DE
REFERÊNCIA
2010

Município	População atendida declarada		Pop. atendida, segundo a frequência			Coleta Noturna	Coleta com elevação de contêiner	Quantidade de coletadores e mot.	
	Urbana do município	Rural do município	Diária	2 ou 3 vezes por semana	1 vez por semana			Prefeitura	Empresas
Código Nome/UF	habitante	habitante	%	%	%	exist.	exist.	empregado	empregado
Região Sul	Co050	Co147	Co134	Co135	Co136	Co008	Co131	Co029	Co030
411580 Medianeira/PR	37.390	4.427	29	71	0	Não	Não	5	19
411585 Mercedes/PR	2.607	1.824				Não	Não		
431225 Minas do Leão/RS	7.340	291	0	100	0	Sim	Não	0	3
411590 Mirador/PR	1.579	0	0	100	0	Não	Não	4	0
411600 Miraselva/PR	1.862	0	100	0	0	Não	Não	5	
421085 Mirim Doce/SC	1.202	132	0	100	0	Não	Não	0	3
421090 Modelo/SC	2.153	0	0	100	0	Não	Não	1	5
431235 Montauri/RS	644	0	0	100	0	Não	Não		
431238 Monte Belo do Sul/RS	770	1.900	0	100	0	Não	Não	3	3
421110 Monte Castelo/SC	4.849	1.115	0	50	50	Não	Não	0	8
431240 Montenegro/RS	53.629	5.786	80	20	0	Sim	Não	0	26
411620 Morretes/PR	7.178	5.000	40	40	20	Não	Não	20	0
431245 Morro Redondo/RS	2.648	3.579	0	100	0	Não	Não		
431247 Morro Reuter/RS	4.841	835	70	20	10	Não	Não	0	2
431250 Mostardas/RS	8.143	3.600	50	30	20	Não	Não	6	3
431260 Muçum/RS	100	0	0	100	0	Não	Não	0	5
431261 Muitos Capões/RS	970	1.100	0	100	0	Não	Não		
431262 Muliterno/RS	508	1.305	0	100	0	Não	Não	2	
411630 Munhoz de Melo/PR	2.974	0	0	100	0	Não	Não		
431265 Não-Me-Toque/RS	13.966	1.970	100	0	0	Não	Não	0	7
421130 Navegantes/SC	57.402	3.154	0	100	0	Sim	Não	0	65
431267 Nicolau Vergueiro/RS	636	1.085	0	50	50	Não	Não	0	3
431275 Nova Alvorada/RS	1.332	1.850	0	100	0	Não	Não	4	0
411670 Nova Aurora/PR	9.040	0	90	10	0	Não	Não	5	0
431290 Nova Bassano/RS	5.514	3.326	90	10	0	Sim	Não	0	5
431301 Nova Candelária/RS	709	0	0	100	0	Não	Não	2	0
411695 Nova Esperança do Sudoeste/PR	2.044	3.054	0	100	0	Não	Não	0	3
431303 Nova Esperança do Sul/RS	3.599	1.072	0	100	0	Não	Não	5	0
411690 Nova Esperança/PR	24.323	1.000	0	100	0	Sim	Não	12	
411700 Nova Fátima/PR	6.615	1.532				Não	Não		
431306 Nova Hartz/RS	15.269	3.077	28	55	17	Não	Não	7	0
411705 Nova Laranjeiras/PR	2.375	8.864	50	30	20	Não	Não		3
411710 Nova Londrina/PR	12.014	1.053	50	40	10	Não	Não	3	
411720 Nova Olímpia/PR	4.685	0	0	100	0	Não	Não	4	0
431310 Nova Palma/RS	3.083	3.259	0	49	51	Não	Não	3	4
431333 Nova Ramada/RS	670	500	0	0	100	Não	Não	0	4
431335 Nova Roma do Sul/RS	1.585	1.758	0	50	50	Não	Não	0	2
411721 Nova Santa Bárbara/PR	3.279	0	100	0	0	Não	Não	5	0
431337 Nova Santa Rita/RS	19.475	3.241	60	20	20	Não	Não	0	7

TABELA Co01 - INFORMAÇÕES SOBRE POPULAÇÃO ATENDIDA, ESTRUTURA OPERACIONAL, FREQUÊNCIA E TERCEIRIZAÇÃO DO SERVIÇO DE COLETA DOMICILIAR E PÚBLICA

 ANO DE
REFERÊNCIA
2010

Município	População atendida declarada		Pop. atendida, segundo a frequência			Coleta Noturna	Coleta com elevação de contêiner	Quantidade de coletadores e mot.	
	Urbana do município	Rural do município	Diária	2 ou 3 vezes por semana	1 vez por semana			Prefeitura	Empresas
Código Nome/UF	habitante	habitante	%	%	%	exist.	exist.	empregado	empregado
Região Sul	Co050	Co147	Co134	Co135	Co136	Co008	Co131	Co029	Co030
411722 Nova Santa Rosa/PR	5.315	0	0	100	0	Não	Não	2	3
411727 Nova Tebas/PR	2.891	2.029	0	80	20	Não	Não	5	
421150 Nova Trento/SC	9.129	3.000	0	100	0	Não	Não	4	0
431340 Novo Hamburgo/RS	226.248	8.550	10	85	5	Não	Não		49
421165 Novo Horizonte/SC	921	0	0	100	0	Não	Não		4
411729 Novo Itacolomi/PR	1.588	0	0	100	0	Não	Não	4	0
431344 Novo Tiradentes/RS	654	0	0	100	0	Não	Não	0	3
421170 Orleans/SC	16.084	5.309	40	40	20	Sim	Não	14	0
411730 Ortigueira/PR	9.537	500	50	50	0	Não	Não		
431350 Osório/RS	14.317	25.566	20	15	65	Não	Não		
411740 Ourizona/PR	3.044	0	0	100	0	Não	Não	4	0
421187 Paial/SC	330	850	10	70	20	Não	Não	0	1
431360 Paim Filho/RS	2.253	0	100	0	0	Sim	Não	4	
421200 Palma Sola/SC	4.468	3.297	0	70	30	Não	Sim	0	4
411760 Palmas/PR	37.000	2.800	30	50	20	Sim	Sim		6
431370 Palmeira das Missões/RS	29.831	4.497	0	100	0	Não	Não	0	12
421210 Palmitos/SC	9.871	5.000	50	50	0	Sim	Não	0	6
431390 Panambi/RS	34.562	2.000	60	40	0	Sim	Não	22	
431395 Pantano Grande/RS	8.000	500	70	20	10	Não	Não	0	4
421220 Papanduva/SC	7.987	818	0	50	50	Não	Não		
411800 Paraíso do Norte/PR	1.099	0	29	63	8	Sim	Não	6	
431402 Paraíso do Sul/RS	2.600	4.000	0	100	0	Não	Não	0	3
411820 Paranaguá/PR	131.324	4.828	30	70	0	Sim	Sim	56	0
411830 Paranapoema/PR	2.500	0	0	100	0	Não	Não		
411840 Paranavaí/PR	77.728	0	27	70	3	Sim	Sim	0	40
431403 Pareci Novo/RS	981	2.530	0	100	0	Não	Não	0	3
431405 Parobé/RS	41.202	10.300	15	75	10	Sim	Não	0	14
411850 Pato Branco/PR	68.091	0	26	74	0			24	0
411860 Paula Freitas/PR	2.748	1.250	0	100	0	Não	Não	3	0
431413 Paulo Bento/RS	2.196	0	0	100	0	Não	Não	0	1
411870 Paulo Frontin/PR	2.173	1.484	0	100	0	Não	Não	3	0
431415 Paverama/RS	4.077	3.875	0	53	47	Não	Não	0	3
411880 Peabiru/PR	11.009	0	0	100	0	Não	Não		
431417 Pedras Altas/RS	768	0	0	100	0	Não	Não	4	0
431420 Pedro Osório/RS	7.301	510	50	42	8	Não	Não	6	0
431430 Pejuçara/RS	2.672	300	0	100	0	Não	Não	2	0
431440 Pelotas/RS	306.193	12.000	35	63	2	Sim	Sim	6	85
421260 Peritiba/SC	1.481	0	0	100	0	Não	Não	3	0
411885 Perobal/PR	3.080	0	0	100	0	Não	Não	7	0

TABELA Co01 - INFORMAÇÕES SOBRE POPULAÇÃO ATENDIDA, ESTRUTURA OPERACIONAL, FREQUÊNCIA E TERCEIRIZAÇÃO DO SERVIÇO DE COLETA DOMICILIAR E PÚBLICA

 ANO DE
REFERÊNCIA
2010

Município	População atendida declarada		Pop. atendida, segundo a frequência			Coleta Noturna	Coleta com elevação de contêiner	Quantidade de coletadores e mot.	
	Urbana do município	Rural do município	Diária	2 ou 3 vezes por semana	1 vez por semana			Prefeitura	Empresas
	habitante	habitante	%	%	%			empregado	empregado
Região Sul	Co050	Co147	Co134	Co135	Co136	Co008	Co131	Co029	Co030
421270 Petrolândia/SC	2.225	3.906	30	70	0	Não	Não	4	
421280 Piçarras/SC	13.833	1.554	0	100	0	Sim	Não	14	7
411910 Piên/PR	4.523	6.500	0	35	65	Não	Sim	0	4
411915 Pinhais/PR	117.008	0	0	100	0	Sim	Sim	0	73
431446 Pinhal da Serra/RS	478	1.652	22	78	0	Não	Não	3	
431445 Pinhal/RS	1.290	1.223	0	51	49	Não	Não		
411920 Pinhalão/PR	3.454	328	0	100	0	Não	Não	12	6
421290 Pinhalzinho/SC	13.615	2.717	20	80	0	Não	Sim	1	0
411930 Pinhão/PR	15.317	6.000	0	100	0	Sim	Não	12	0
431449 Pinheirinho do Vale/RS	915	2.580	0	100	0	Não	Não	3	
431450 Pinheiro Machado/RS	9.816	0	50	50	0	Não	Não		
421300 Pinheiro Preto/SC	1.700	1.447	100	0	0	Não	Não	2	0
411940 Pirai do Sul/PR	16.102	1.500	5	85	10	Sim	Sim	0	4
431455 Pirapó/RS	777	1.980	0	28	72	Não	Não	2	3
421310 Piratuba/SC	2.855	1.000				Sim	Sim		
431475 Poço das Antas/RS	861	1.156	0	100	0	Não	Não	0	3
421320 Pomerode/SC	23.823	2.558	0	60	40	Não	Não	11	0
411990 Ponta Grossa/PR	304.733	3.000	0	100	0	Sim	Não		82
431477 Pontão/RS	2.298	1.559	0	100	0	Não	Não	0	3
421335 Ponte Alta do Norte/SC	3.000	300	0	98	2	Não	Não		
431478 Ponte Preta/RS	512	1.238	0	100	0	Não	Não	3	0
421340 Ponte Serrada/SC	7.624	2.000	20	65	15	Não	Sim		4
412000 Porecatu/PR	11.442	942	50	50	0	Não	Não	5	0
431480 Portão/RS	25.233	5.648							
431490 Porto Alegre/RS	1.409.351	0	14	86	0	Sim	Não	58	637
412015 Porto Barreiro/PR	1.005	150	100	0	0	Não	Não		2
431505 Porto Mauá/RS	954	600	0	90	10	Não	Não	1	3
412020 Porto Rico/PR	1.764	320	0	100	0	Não	Não	7	0
431510 Porto Xavier/RS	5.350	2.385	0	100	0	Não	Não	6	0
431513 Pouso Novo/RS	632	1.243	0	100	0	Não	Não	0	3
421370 Pouso Redondo/SC	9.024	5.786	0	58	42	Não	Não	0	6
421380 Praia Grande/SC	4.297	2.860	70	30	0	Não	Não	1	6
412035 Pranchita/PR	3.000	0	0	100	0	Não	Não	0	5
421390 Presidente Castello Branco/SC	553	1.172	0	100	0	Não	Não	2	0
421400 Presidente Getúlio/SC	10.535	1.400	15	65	20	Não	Não	0	4
431514 Presidente Lucena/RS	1.511	973	10	50	40	Não	Não	0	3
412050 Primeiro de Maio/PR	9.807	1.025	0	95	5	Não	Não	10	0
421415 Princesa/SC	1.004	0	0	100	0	Não	Não	0	3
412065 Quarto Centenário/PR	3.950	0	0	100	0	Não	Não	5	0

TABELA Co01 - INFORMAÇÕES SOBRE POPULAÇÃO ATENDIDA, ESTRUTURA OPERACIONAL, FREQUÊNCIA E TERCEIRIZAÇÃO DO SERVIÇO DE COLETA DOMICILIAR E PÚBLICA

 ANO DE
REFERÊNCIA
2010

Município	População atendida declarada		Pop. atendida, segundo a frequência			Coleta Noturna	Coleta com elevação de contêiner	Quantidade de coletadores e mot.	
	Urbana do município	Rural do município	Diária	2 ou 3 vezes por semana	1 vez por semana			Prefeitura	Empresas
Código Nome/UF	habitante	habitante	%	%	%	exist.	exist.	empregado	empregado
Região Sul	Co050	Co147	Co134	Co135	Co136	Co008	Co131	Co029	Co030
412070 Quatiguá/PR	6.372	125	100	0	0	Não	Não	5	0
412085 Quatro Pontes/PR	2.437	0	0	100	0	Não	Não	1	4
412090 Quedas do Iguaçu/PR	20.500	500	20	60	20	Sim	Não	10	0
412100 Querência do Norte/PR	7.622	4.107	100	0	0	Não	Não	3	0
431532 Quevedos/RS	852	0	0	100	0	Não	Não	4	
421420 Quilombo/SC	5.746	0	50	30	20	Sim	Não		3
431535 Quinze de Novembro/RS	1.961	1.692	0	100	0	Não	Não	0	6
412120 Quitandinha/PR	4.887	0	20	60	20	Não	Não	3	0
412140 Realeza/PR	12.000	2.850	7	79	14	Sim	Não	7	0
431545 Relvado/RS	734	1.200	0	100	0	Não	Não	2	0
412175 Reserva do Iguaçu/PR	3.905	2.031	100	0	0	Não	Não	3	
431550 Restinga Seca/RS	8.982	6.867	100	0	0	Não	Não	0	4
412180 Ribeirão Claro/PR	7.085	1.700	100	0	0	Não	Não	9	0
412200 Rio Azul/PR	5.012	5.081	45	50	5	Não	Não	3	3
421440 Rio das Antas/SC	2.740	0	0	100	0	Não	Não	0	3
421460 Rio do Oeste/SC	3.700	3.390	0	52	48	Não	Não	3	6
421480 Rio do Sul/SC	56.785	1.351	5	70	25	Sim	Não	3	19
421470 Rio dos Cedros/SC	5.110	5.174	50	50	0	Não	Não	4	0
421490 Rio Fortuna/SC	1.523	1.090	0	100	0	Não	Não	0	0
431560 Rio Grande/RS	189.429	7.799	100	0	0	Sim	Não	8	76
421500 Rio Negrinho/SC	34.268	5.578	7	79	14	Sim	Não	0	15
412230 Rio Negro/PR	24.455	6.806	70	25	5	Sim	Não	0	7
431570 Rio Pardo/RS	25.614	10.180	29	50	21	Não	Não	12	
431575 Riozinho/RS	2.748	700	0	100	0	Não	Não		4
421507 Riqueza/SC	2.154	0	0	77	23	Não	Não	0	4
431590 Rodeio Bonito/RS	4.310	1.000	0	100	0	Não	Não		6
421510 Rodeio/SC	9.424	0	44	0	56	Não	Não	3	0
412240 Rolândia/PR	54.362	3.500	35	45	20	Sim	Não	3	16
431600 Rolante/RS	15.310	4.175	50	50	0	Não	Não	0	4
421520 Romelândia/SC	2.008	0	0	100	0	Não	Não	0	4
412250 Roncador/PR	8.000	0	15	80	5	Não	Não	4	0
431620 Rondinha/RS	2.318	3.200	0	100	0	Não	Não	1	9
431630 Roque Gonzales/RS	3.087	2.000	0	100	0	Não	Não		4
412270 Sabáudia/PR	5.097	999	90	0	10	Não	Não	3	0
431642 Sagrada Família/RS	785	1.810				Não	Não		
431643 Saldanha Marinho/RS	1.927	942	0	100	0	Não	Não		
412280 Salgado Filho/PR	2.254	0	0	100	0	Não	Não	0	4
431645 Salto do Jacui/RS	10.208	1.672	60	30	10	Não	Não	3	0
421540 Salto Veloso/SC	3.402	899	0	100	0	Não	Não	1	0

TABELA Co01 - INFORMAÇÕES SOBRE POPULAÇÃO ATENDIDA, ESTRUTURA OPERACIONAL, FREQUÊNCIA E TERCEIRIZAÇÃO DO SERVIÇO DE COLETA DOMICILIAR E PÚBLICA

 ANO DE
REFERÊNCIA
2010

Município	População atendida declarada		Pop. atendida, segundo a frequência			Coleta Noturna	Coleta com elevação de contêiner	Quantidade de coletadores e mot.	
	Urbana do município	Rural do município	Diária	2 ou 3 vezes por semana	1 vez por semana			Prefeitura	Empresas
	habitante	habitante	%	%	%			empregado	empregado
Região Sul	Co050	Co147	Co134	Co135	Co136	Co008	Co131	Co029	Co030
431647 Salvador das Missões/RS	1.094	550	0	100	0	Não	Não	0	5
431650 Salvador do Sul/RS	4.009	2.738	0	68	32	Não	Não	3	1
431670 Santa Bárbara do Sul/RS	6.985	1.844	50	40	10	Não	Não	0	10
412320 Santa Cecília do Pavão/PR	3.100	0	0	100	0	Não	Não	3	0
421550 Santa Cecília/SC	13.663	2.094	10	40	50	Sim	Não	0	15
412330 Santa Cruz de Monte Castelo/PR	5.753	2.339	0	82	18	Não	Sim	4	0
412340 Santa Fé/PR	9.232	500	70	30	0	Não	Não	6	3
412350 Santa Helena/PR	12.586	5.400	75	22	3	Sim	Não	10	10
421555 Santa Helena/SC	1.100	0	0	100	0	Não	Não	0	3
412370 Santa Isabel do Ivaí/PR	7.062	15	60	39	1	Não	Não	3	1
431690 Santa Maria/RS	241.031	20.000	27	40	33	Sim	Não		
412395 Santa Mônica/PR	100	15	10	80	10	Não	Não	2	0
421565 Santa Rosa do Sul/SC	3.746	3.800	0	38	62	Não	Não	3	
431720 Santa Rosa/RS	60.366	8.221	40	50	10	Sim	Não	0	50
421568 Santa Terezinha do Progresso/SC	580	20	0	100	0	Não	Não		
431700 Santana da Boa Vista/RS	3.723	100	100	0	0	Não	Não		
431710 Santana do Livramento/RS	74.410	0	10	90	0	Sim	Não		31
421569 Santiago do Sul/SC	650	700	10	80	10	Não	Não		
431740 Santiago/RS	44.735	500	16	83	1	Sim	Não	1	10
431750 Santo Ângelo/RS	64.627	4.024	95	5	0	Sim	Não		30
431760 Santo Antônio da Patrulha/RS	28.114	11.571	2	70	28	Não	Sim	0	16
412410 Santo Antônio da Platina/PR	36.944	0				Sim	Não		14
431770 Santo Antônio das Missões/RS	6.788	1.500	0	100	0	Não	Não	0	3
431755 Santo Antônio do Palma/RS	681	1.300	0	100	0	Não	Não	1	2
412430 Santo Antônio do Paraíso/PR	1.822	0	100	0	0	Não	Não		
431775 Santo Antônio do Planalto/RS	1.200	500	0	100	0	Não	Não	3	0
431780 Santo Augusto/RS	11.380	2.558	20	20	60	Não	Sim	0	6
431790 Santo Cristo/RS	7.781	6.597	55	30	15	Não	Não	8	0
412450 Santo Inácio/PR	4.200	1.069	40	50	10	Não	Não	4	0
421580 São Bento do Sul/SC	71.234	3.567	9	89	2	Sim	Sim	0	43
421575 São Bernardino/SC	719	0	0	0	100	Não	Não		3
421590 São Bonifácio/SC	685	2.323	0	30	70	Não	Não	2	0
431800 São Borja/RS	55.138	0	50	40	10	Sim	Não		20
421600 São Carlos/SC	6.902	0	70	30	0	Sim	Não	5	3
421605 São Cristóvão do Sul/SC	3.650	0	0	100	0	Não	Não	0	4
421610 São Domingos/SC	6.313	3.178	0	100	0	Não	Não	0	5
431820 São Francisco de Paula/RS	12.877	5.273	30	60	10	Não	Não	0	6
431830 São Gabriel/RS	53.000	1.500	40	60	0	Sim	Sim	0	22
421630 São João Batista/SC	23.551	2.709	20	80	0	Não	Não	10	0

TABELA Co01 - INFORMAÇÕES SOBRE POPULAÇÃO ATENDIDA, ESTRUTURA OPERACIONAL, FREQUÊNCIA E TERCEIRIZAÇÃO DO SERVIÇO DE COLETA DOMICILIAR E PÚBLICA

 ANO DE
REFERÊNCIA
2010

Município	População atendida declarada		Pop. atendida, segundo a frequência			Coleta Noturna	Coleta com elevação de contêiner	Quantidade de coletadores e mot.	
	Urbana do município	Rural do município	Diária	2 ou 3 vezes por semana	1 vez por semana			Prefeitura	Empresas
Código Nome/UF	habitante	habitante	%	%	%	exist.	exist.	empregado	empregado
Região Sul	Co050	Co147	Co134	Co135	Co136	Co008	Co131	Co029	Co030
421635 São João do Itaperiú/SC	1.925	1.510	0	56	44	Não		3	0
421625 São João do Oeste/SC	5.000	1.036	0	50	50	Não	Não	1	3
431843 São João do Polêsine/RS	1.354	990	0	80	20	Sim	Não	5	6
421640 São João do Sul/SC	1.572	5.430	0	100	0	Não	Não	3	0
412510 São João do Triunfo/PR	4.048	2.414	0	100	0			3	0
412480 São João/PR	7.400	2.200	35	55	10	Não	Não	0	5
412530 São Jorge do Ivaí/PR	4.781	0	30	63	7	Não	Não	3	
412535 São Jorge do Patrocínio/PR	3.539	0	100	0	0	Não	Não	5	0
412520 São Jorge d'Oeste/PR	5.214	3.250	20	0	80	Não	Não	4	2
431844 São Jorge/RS	1.451	1.323	0	100	0	Não	Não	3	0
412545 São José das Palmeiras/PR	2.411	100	0	100	0	Não	Não	3	0
431848 São José do Hortêncio/RS	2.645	1.449	0	100	0	Não	Não	0	3
431849 São José do Inhacorá/RS	832	1.368	0	100	0	Não	Não	1	0
431861 São José do Sul/RS	642	1.217	0	0	100	Não	Não	0	3
431862 São José dos Ausentes/RS	2.062	1.228	0	0	100	Não	Não	0	4
412550 São José dos Pinhais/PR	236.895	27.315	20	80	0	Sim	Sim	0	50
421660 São José/SC	208.017	1.500	40	60	0	Sim	Não	0	90
431870 São Leopoldo/RS	213.238	849	3	97	0	Sim	Sim	4	59
431880 São Lourenço do Sul/RS	24.237	10.515	0	100	0	Não	Não	55	
431890 São Luiz Gonzaga/RS	28.000	2.900	40	55	5	Sim	Sim		
412555 São Manoel do Paraná/PR	800	280	0	0	100	Não	Não		0
431900 São Marcos/RS	17.598	2.505	85	0	15	Não	Não	0	9
412560 São Mateus do Sul/PR	25.706	10.108	10	65	25	Não	Sim	0	13
431915 São Miguel das Missões/RS	3.727	2.000	0	100	0	Não	Não	0	0
412570 São Miguel do Iguaçu/PR	18.000	2.528	50	30	20	Sim	Não	12	0
421720 São Miguel do Oeste/SC	31.500	0	40	60	0	Sim	Não	5	8
431920 São Nicolau/RS	3.692	2.035	0	100	0	Não	Não	6	
431930 São Paulo das Missões/RS	2.199	2.000	0	100	0	Não	Não	0	3
412580 São Pedro do Ivaí/PR	8.044	2.123				Não	Não		
431950 São Sebastião do Cai/RS	16.120	2.650	40	40	20	Sim	Não	9	3
431960 São Sepé/RS	18.821	4.977	25	50	25	Não	Não	0	6
431971 São Valentim do Sul/RS	746	1.422	0	0	100	Não	Não	2	2
431973 São Valério do Sul/RS	510	300	0	100	0	Não	Não	4	
431980 São Vicente do Sul/RS	5.881	2.000	0	100	0	Não	Não	0	4
432000 Sapucaia do Sul/RS	130.469	488	0	97	3	Não	Não		
432010 Sarandi/RS	17.940	3.345	30	60	10	Não	Não	0	10
412627 Saudade do Iguaçu/PR	2.503	0	0	100	0	Não	Não	0	3
421730 Saudades/SC	5.123	3.893	0	59	41	Não	Não	0	8
421740 Schroeder/SC	13.012	1.532	100	0	0	Não	Não		4

TABELA Co01 - INFORMAÇÕES SOBRE POPULAÇÃO ATENDIDA, ESTRUTURA OPERACIONAL, FREQUÊNCIA E TERCEIRIZAÇÃO DO SERVIÇO DE COLETA DOMICILIAR E PÚBLICA

 ANO DE
REFERÊNCIA
2010

Município	População atendida declarada		Pop. atendida, segundo a frequência			Coleta Noturna	Coleta com elevação de contêiner	Quantidade de coletadores e mot.	
	Urbana do município	Rural do município	Diária	2 ou 3 vezes por semana	1 vez por semana			Prefeitura	Empresas
Código Nome/UF	habitante	habitante	%	%	%	exist.	exist.	empregado	empregado
Região Sul	Co050	Co147	Co134	Co135	Co136	Co008	Co131	Co029	Co030
421750 Seara/SC	11.586	5.350	50	50	0	Não	Sim	0	6
432020 Seberi/RS	5.923	4.974				Não	Não		
432023 Sede Nova/RS	1.581	0	0	100	0	Não	Não	2	
432026 Segredo/RS	1.807	0	0	100	0	Não	Não		
412630 Sengés/PR	17.000	1.400	77	0	23	Não	Não	11	0
432040 Serafina Corrêa/RS	12.054	200	30	70	0	Não	Não	0	0
432045 Sérico/RS	530	1.751	0	80	20	Não	Não	0	2
421755 Serra Alta/SC	1.835	0	0	100	0	Não	Não	0	3
412635 Serranópolis do Iguaçu/PR	2.322	600	0	100	0	Não	Não	3	
412640 Sertaneja/PR	4.654	1.163				Não	Não		
432055 Sertão Santana/RS	1.278	4.115	0	100	0	Não	Não	0	3
432050 Sertão/RS	3.387	200	0	100	0	Não	Não	0	4
432060 Severiano de Almeida/RS	1.399	2.000	100	0	0	Não	Não	6	1
421760 Siderópolis/SC	10.051	2.947	20	50	30	Não	Não	0	0
432065 Silveira Martins/RS	1.091	1.358	0	100	0	Não	Não		3
432067 Sinimbu/RS	1.437	1.100	0	80	20	Não	Não	0	3
432070 Sobradinho/RS	10.212	750	80	15	5	Não	Não	0	5
432080 Soledade/RS	24.032	500	17	83	0	Não	Não	0	0
421770 Sombrio/SC	23.613	3.000	20	70	10	Não	Não	2	6
412665 Sulina/PR	1.390	1.000	0	100	0	Não	Não	0	4
432085 Tabai/RS	2.974	1.157	0	100	0	Não	Não	0	5
412667 Tamarana/PR	5.858	1.700	10	80	10	Não	Não	6	0
421790 Tangará/SC	4.984	3.690	0	100	0	Não	Não	0	3
432090 Tapejara/RS	17.080	2.170	100	0	0	Não	Não		15
432110 Tapes/RS	14.478	2.151	82	7	11	Não	Não	8	15
432132 Taquaruçu do Sul/RS	1.164	1.802	0	100	0	Não	Não	1	7
432135 Tavares/RS	3.299	2.052	0	100	0	Não	Não	0	3
432140 Tenente Portela/RS	8.847	2.100	40	50	10	Não	Não	2	4
412720 Terra Boa/PR	13.051	0	10	80	10	Não	Não	6	
412730 Terra Rica/PR	10.050	2.150	100	0	0	Sim	Não	9	0
432145 Teutônia/RS	23.322	3.950	0	100	0	Não	Não	0	6
421810 Timbé do Sul/SC	1.845	1.300	0	100	0	Não	Não	13	0
421820 Timbó/SC	33.957	2.817	0	98	2	Sim	Não	12	0
432146 Tio Hugo/RS	1.164	1.560	0	43	57	Não	Não	0	3
412770 Toledo/PR	108.259	11.054	30	60	10	Sim	Sim	0	35
432150 Torres/RS	33.340	1.316	80	15	5	Sim	Não	14	16
432160 Tramandai/RS	40.460	1.125	0	100	0	Não	Não	0	20
412785 Três Barras do Paraná/PR	8.000	3.824	30	15	55	Não	Não	3	3
421830 Três Barras/SC	15.365	2.100	0	100	0	Não	Não	0	5

TABELA Co01 - INFORMAÇÕES SOBRE POPULAÇÃO ATENDIDA, ESTRUTURA OPERACIONAL, FREQUÊNCIA E TERCEIRIZAÇÃO DO SERVIÇO DE COLETA DOMICILIAR E PÚBLICA

 ANO DE
REFERÊNCIA
2010

Município	População atendida declarada		Pop. atendida, segundo a frequência			Coleta Noturna	Coleta com elevação de contêiner	Quantidade de coletadores e mot.	
	Urbana do município	Rural do município	Diária	2 ou 3 vezes por semana	1 vez por semana			Prefeitura	Empresas
Código Nome/UF	habitante	habitante	%	%	%	exist.	exist.	empregado	empregado
Região Sul	Co050	Co147	Co134	Co135	Co136	Co008	Co131	Co029	Co030
432166 Três Cachoeiras/RS	7.501	2.716	0	73	27	Não	Não		2
432170 Três Coroas/RS	20.000	3.848	52	40	8	Não	Não	10	50
432185 Três Palmeiras/RS	2.090	200	0	100	0	Não	Não	0	5
432190 Três Passos/RS	19.054	0	70	30	0	Não	Não	0	11
421835 Treviso/SC	1.833	1.694						3	0
421840 Treze de Maio/SC	3.401	1.500	0	90	10	Não	Não	4	1
421850 Treze Tílias/SC	4.715	1.626	0	100	0				
432195 Trindade do Sul/RS	3.895	1.830	0	75	25	Não	Não		3
432200 Triunfo/RS	16.857	8.936	100	0	0	Não	Não		16
421860 Trombudo Central/SC	4.101	500	0	100	0	Não	Não	0	4
421875 Tunápolis/SC	1.418	1.640	0	100	0	Não	Não	0	3
432215 Tunas/RS	1.375	0	0	0	100	Não	Não	3	0
432225 Tupandi/RS	2.721	1.203	0	100	0	Não	Não	0	3
432230 Tuparendi/RS	5.879	1.239	0	90	10	Não		5	5
412796 Turvo/PR	5.048	3.200	0	60	40	Não	Não		10
412800 Ubiratã/PR	18.397	0	10	90	0	Não	Não	15	0
432235 União da Serra/RS	280	1.207	10	70	20	Não	Não	0	0
412820 União da Vitória/PR	50.000	2.000	8	90	2	Sim	Sim	0	18
412830 Uniflor/PR	1.987	479	0	100	0	Não	Não	1	
412840 Uraí/PR	9.358	1.300	28	55	17	Não	Não	4	3
421895 Urupema/SC	1.232	1.250	0	50	50	Não	Não	3	0
432250 Vacaria/RS	57.339	4.003	35	65	0	Sim	Não	10	15
432253 Vale do Sol/RS	1.188	8.820	0	100	0	Não	Não	0	
432254 Vale Real/RS	4.566	485	0	100	0	Não	Não	0	3
432255 Vanini/RS	1.001	983	0	100	0	Sim	Não	1	3
421910 Vargeão/SC	1.820	1.712	0	100	0	Não	Não	0	5
421917 Vargem Bonita/SC	2.677	700	0	100	0	Sim	Não	0	4
432260 Venâncio Aires/RS	41.400	0	15	50	35	Sim	Sim	0	8
412853 Ventania/PR	6.511	3.446	0	100	0	Não	Não	12	0
412855 Vera Cruz do Oeste/PR	6.863	300	45	50	5	Não	Não	4	0
432280 Veranópolis/RS	19.843	0	30	70	0	Não	Não	0	8
432285 Vespasiano Correa/RS	406	0	0	100	0	Não	Não	3	0
421920 Vidal Ramos/SC	4.600	1.500	0	100	0	Não	Não	5	0
421930 Videira/SC	100	0	50	50	0	Sim	Não		12
432330 Vila Flores/RS	1.348	1.859	0	100	0	Não	Não		3
432345 Vila Nova do Sul/RS	2.194	0	52	40	8	Não	Não	3	0
412870 Vitorino/PR	3.700	500	0	100	0	Não	Não	0	2
412850 Wenceslau Braz/PR	15.509	1.200	50	40	10	Não	Não	10	10
432377 Westfália/RS	1.130	1.663	5	35	60	Não	Não	3	1

TABELA Co01 - INFORMAÇÕES SOBRE POPULAÇÃO ATENDIDA, ESTRUTURA OPERACIONAL, FREQUÊNCIA E TERCEIRIZAÇÃO
DO SERVIÇO DE COLETA DOMICILIAR E PÚBLICA

ANO DE
REFERÊNCIA
2010

Município		População atendida declarada		Pop. atendida, segundo a frequência			Coleta Noturna	Coleta com elevação de contêiner	Quantidade de coletadores e mot.	
		Urbana do município	Rural do município	Diária	2 ou 3 vezes por semana	1 vez por semana			Prefeitura	Empresas
Código	Nome/UF	habitante	habitante	%	%	%	exist.	exist.	empregado	empregado
Região Sul		Co050	Co147	Co134	Co135	Co136	Co008	Co131	Co029	Co030
412880	Xambê/PR	1.990	3.000	0	100	0	Não	Não		
432380	Xangri-lá/RS	12.434	0	0	100	0	Não	Não		6
421970	Xaxim/SC	100	98							

TABELA Co02a
INFORMAÇÕES SOBRE QUANTIDADES DE RESÍDUOS SÓLIDOS
DOMICILIARES E PÚBLICOS COLETADOS,
SEGUNDO O TIPO DE RESÍDUO

TABELA Co02a - INFORMAÇÕES SOBRE QUANTIDADES DE RESÍDUOS SÓLIDOS DOMICILIARES E PÚBLICOS COLETADOS, SEGUNDO O TIPO DE RESÍDUO

ANO DE
REFERÊNCIA
2010

Município		Ocorrência de coleta de RPU junto com RDO	Quantidade total de resíduos coletados					Quant. de resíduos domiciliares coletados					Quantidade de resíduos públicos coletados				
			Total	Prefeitura	Empresas	Assoc catadores c/apoio Pref.	Outro executor	Total	Prefeitura	Empresas	Assoc catadores c/apoio Pref.	Outro executor	Total	Prefeitura	Empresas	Assoc catadores c/apoio Pref.	Outro executor
Código	Nome/UF		t	t	t	t	t	t	t	t	t	t	t	t	t	t	t
Região Sul		Co154	Co119	Co116	Co117	Cs048	Co142	Co111	Co108	Co109	Cs048	Co140	Co115	Co112	Co113	t	Co141
420010	Abelardo Luz/SC	Não	1.680	0	1.680	0	0	1.560	0	1.560	0	0	120	0	120		0
430003	Aceguá/RS	Sim	384	384	0		0										
420020	Agrolândia/SC	Não	1.470	30	1.440		0	1.440	0	1.440		0	30	30	0		0
420040	Água Doce/SC	Não	706	10	696		0	696	0	696		0	10	10	0		0
430005	Água Santa/RS	Não	300	300	0	0	0	300	300	0	0	0	0	0	0		0
420055	Águas Frias/SC	Sim	312	0	312		0										
420060	Águas Mornas/SC	Não	552	552	0		0	546	546	0		0	6	6	0		0
430010	Agudo/RS	Não	1.450	10	1.440		0	1.440	0	1.440		0	10	10	0		0
430020	Ajuricaba/RS	Não	1.882	552	1.330	0	0	1.330	0	1.330	0	0	552	552	0		0
430040	Alegrete/RS	Não	14.744	13.992	0	752	0	13.952	13.200	0	752	0	792	792	0		0
430045	Alegria/RS	Não	1.384	1.200	184	0	0	184	0	184	0	0	1.200	1.200	0		0
430050	Alpestre/RS	Não	624	624	0		0	600	600	0		0	24	24	0		0
410045	Altamira do Paraná/PR	Não	197	197	0	0	0	195	195	0	0	0	2	2	0		0
420075	Alto Bela Vista/SC	Não	179	100	79	0	0	79	0	79	0	0	100	100	0		0
412862	Alto Paraíso/PR	Sim	140	140	0	0	0				0						
410060	Alto Paraná/PR	Não	3.585	2.350	1.000	235	0	2.335	2.100	0	235	0	1.250	250	1.000		0
410070	Alto Piquiri/PR	Não	2.840	2.540	0	300	0	1.400	1.100	0	300	0	1.440	1.440	0		0
410050	Altônia/PR	Não	4.750	4.250	500	0	0	4.250	4.250	0	0	0	500	0	500		0
410090	Amaporá/PR	Sim	2.370	2.370	0		0										
430064	Ametista do Sul/RS	Não	653	33	620		0	620	0	620		0	33	33	0		0
410100	Ampére/PR	Sim	5.026		5.000	26					26						
410105	Anahy/PR	Não	443	442	0	1	0	308	307	0	1	0	135	135	0		0
410110	Andirá/PR	Não	6.091	6.091	0		0	4.307	4.307	0		0	1.784	1.784	0		0
430066	André da Rocha/RS	Não															
420110	Anitápolis/SC	Não	360	360	0	0	0	300	300	0	0	0	60	60	0		0
420120	Antônio Carlos/SC	Não	1.015	1.015	0	0	0	1.015	1.015	0	0	0	0	0	0		0
430080	Antônio Prado/RS	Não	3.700	1.000	2.700	0	0	2.700	0	2.700	0	0	1.000	1.000	0		0
410140	Apucarana/PR	Sim	33.700		32.150	1.550		1.550			1.550						
420127	Arabutá/SC	Não	320	0	320		0	320	0	320		0	0	0	0		0
430085	Arambaré/RS	Não															
410150	Arapongas/PR	Não	31.300	900	30.100	300	0	29.500	0	29.200	300	0	1.800	900	900		0
430087	Araricá/RS	Não	764	24	740		0	740	0	740		0	24	24	0		0
410180	Araucária/PR	Não	23.031	0	23.031	0	0	22.880	0	22.880	0	0	151	0	151		0
420150	Armazém/SC	Não	350	350	0	0	0	200	200	0	0	0	150	150	0		0
430100	Arroio do Meio/RS	Não	3.000	0	3.000		0	3.000	0	3.000		0	0	0	0		0
430107	Arroio do Padre/RS	Sim				0					0						
430105	Arroio do Sal/RS	Não	560	10	550		0	550	0	550		0	10	10	0		0
430120	Arroio do Tigre/RS	Sim	841	0	841		0										
430130	Arroio Grande/RS	Não	20.456	20.456	0		0	3.456	3.456	0		0	17.000	17.000	0		0

TABELA Co02a - INFORMAÇÕES SOBRE QUANTIDADES DE RESÍDUOS SÓLIDOS DOMICILIARES E PÚBLICOS COLETADOS, SEGUNDO O TIPO DE RESÍDUO

 ANO DE
REFERÊNCIA
2010

Município		Ocorrência de coleta de RPU junto com RDO	Quantidade total de resíduos coletados					Quant. de resíduos domiciliares coletados					Quantidade de resíduos públicos coletados				
			Total	Prefeitura	Empresas	Assoc catadores c/apoio Pref.	Outro executor	Total	Prefeitura	Empresas	Assoc catadores c/apoio Pref.	Outro executor	Total	Prefeitura	Empresas	Assoc catadores c/apoio Pref	Outro executor
Código	Nome/UF		t	t	t	t	t	t	t	t	t	t	t	t	t	t	t
Região Sul		Co154	Co119	Co116	Co117	Cs048	Co142	Co111	Co108	Co109	Cs048	Co140	Co115	Co112	Co113		Co141
420160	Arroio Trinta/SC	Não	114	23	91		0	91	0	91		0	23	23	0		0
430140	Arvorezinha/RS	Não	2.780	2.160	620	0	0	2.540	2.000	540	0	0	240	160	80		0
420170	Ascurra/SC	Não	1.102	1.102	0		0	1.100	1.100	0		0	2	2	0		0
410190	Assai/PR	Não	2.904	120	2.784	0	0	2.784	0	2.784	0	0	120	120	0		0
410210	Astorga/PR	Não	5.148	4.884	0	264	0	4.416	4.152	0	264	0	732	732	0		0
410220	Atalaia/PR	Sim	1.832	1.832	0		0										
430155	Áurea/RS	Sim															
420190	Aurora/SC	Sim	300	0	300		0										
430160	Bagé/RS	Não	21.460	19.612	168	0	1.680	21.448	19.600	168	0	1.680	12	12	0		0
420200	Balneário Camboriú/SC	Sim	50.778	0	50.778	0	0				0						
420207	Balneário Gaivota/SC	Não	1.970	350	1.620		0	1.620	0	1.620		0	350	350	0		0
430163	Balneário Pinhal/RS	Sim	3.150	0	3.150		0										
420208	Bandeirante/SC	Sim	450	450	0		0										
430175	Barão do Triunfo/RS	Não	118	0	118		0	118	0	118		0	0	0	0		0
410250	Barbosa Ferraz/PR	Não	3.465	3.415	0	0	50	3.335	3.285	0	0	50	130	130	0		0
430185	Barra do Guarita/RS	Não	360	10	350		0	350	0	350		0	10	10	0		0
410270	Barra do Jacaré/PR	Sim	1.013	1.013	0		0										
430187	Barra do Quaraí/RS	Não	800	680	0	120	0	600	480	0	120	0	200	200	0		0
430192	Barra do Rio Azul/RS	Não	240	0	240	0	0	240	0	240	0	0	0	0	0		0
410260	Barracão/PR	Não	1.325	0	1.320	5	0	1.325	0	1.320	5	0	0	0	0		0
410275	Bela Vista da Caroba/PR	Não															
410280	Bela Vista do Paraíso/PR	Não	4.222	4.069	0	153	0	4.210	4.057	0	153	0	12	12	0		0
420213	Bela Vista do Toldo/SC	Não	124	124	0		0	124	124	0		0	0	0	0		0
420220	Benedito Novo/SC	Sim	780	780	0		0										
430210	Bento Gonçalves/RS	Sim	31.800	0	31.800	0	0				0						
420230	Biguaçu/SC	Sim	12.969		12.865	104					104						
410290	Bituruna/PR	Não	900	900	0	0	0	700	700	0	0	0	200	200	0		0
420240	Blumenau/SC	Não	79.677	0	74.821	3.134	1.722	78.655	0	73.799	3.134	1.722	1.022	0	1.022		0
410302	Boa Esperança do Iguaçu/PR	Não	204	0	204		0	204	0	204		0	0	0	0		0
410304	Boa Ventura de São Roque/PR	Sim	298	288		10		10			10						
430220	Boa Vista do Buricá/RS	Não															
430222	Boa Vista do Cadeado/RS	Sim															
410310	Bocaiúva do Sul/PR	Não	165	140	0	1	24	125	120	0	1	4	40	20	0		20
420257	Bom Jesus do Oeste/SC	Não	174	2	172		0	172	0	172		0	2	2	0		0
410315	Bom Jesus do Sul/PR	Não	260	16	244	0	0	244	0	244	0	0	16	16	0		0
430235	Bom Princípio/RS	Sim	1.500	1.500	0	0	0				0						
420260	Bom Retiro/SC	Não	1.132	1.132	0		0	1.000	1.000	0		0	132	132	0		0
420245	Bombinhas/SC	Sim	8.561	0	8.561		0										
410330	Borrazópolis/PR	Não	1.651	1.651	0	0	0	1.431	1.431	0	0	0	220	220	0		0

TABELA Co02a - INFORMAÇÕES SOBRE QUANTIDADES DE RESÍDUOS SÓLIDOS DOMICILIARES E PÚBLICOS COLETADOS, SEGUNDO O TIPO DE RESÍDUO

 ANO DE
REFERÊNCIA
2010

Município		Ocorrência de coleta de RPU junto com RDO	Quantidade total de resíduos coletados					Quant. de resíduos domiciliares coletados					Quantidade de resíduos públicos coletados				
			Total	Prefeitura	Empresas	Assoc catadores c/apoio Pref.	Outro executor	Total	Prefeitura	Empresas	Assoc catadores c/apoio Pref.	Outro executor	Total	Prefeitura	Empresas	Assoc catadores c/apoio Pref.	Outro executor
Código	Nome/UF		t	t	t	t	t	t	t	t	t	t	t	t	t	t	t
Região Sul			Co154	Co119	Co116	Co117	Cs048	Co142	Co111	Co108	Co109	Cs048	Co140	Co115	Co112	Co113	t
430250	Bossoroca/RS	Não	532	482	0	50	0	482	432	0	50	0	50	50	0		0
430258	Bozano/RS	Não	291	0	291		0	291	0	291		0	0	0	0		0
420280	Braço do Norte/SC	Não	5.779	0	5.779	0	0	5.779	0	5.779	0	0	0	0	0		0
420285	Braço do Trombudo/SC	Não	540	0	540	0	0	540	0	540	0	0	0	0	0		0
410335	Braganey/PR	Não															
410337	Brasilândia do Sul/PR	Não	596	596	0		0	576	576	0		0	20	20	0		0
420287	Brunópolis/SC	Não	118	0	118		0	118	0	118		0	0	0	0		0
420290	Brusque/SC	Não	39.460	13.000	26.460		0	26.460	0	26.460		0	13.000	13.000	0		0
430270	Butiá/RS	Não	2.784	0	2.784		0	2.784	0	2.784		0	0	0	0		0
420300	Caçador/SC	Não	12.030	0	11.430	600	0	12.030	0	11.430	600	0	0	0	0		0
430280	Caçapava do Sul/RS	Não	5.236	12	5.104	120	0	5.224	0	5.104	120	0	12	12	0		0
430290	Cacequi/RS	Não	140	10	130		0	130	0	130		0	10	10	0		0
430300	Cachoeira do Sul/RS	Não	16.228	0	16.214	0	14	16.228	0	16.214	0	14	0	0	0		0
430310	Cachoeirinha/RS	Sim	26.797	0	26.797	0	0				0						
410345	Cafelândia/PR	Não	2.778	300	2.278	200	0	2.328	0	2.128	200	0	450	300	150		0
430340	Caíçara/RS	Sim	360	40	320		0										
430355	Camargo/RS	Não	25	25	0	0	0	25	25	0	0	0	0	0	0		0
430360	Cambará do Sul/RS	Não	2.120	0	2.120		0	1.400	0	1.400		0	720	0	720		0
410370	Cambé/PR	Não	37.809	37.700	0	109	0	37.809	37.700	0	109	0	0	0	0		0
430370	Campina das Missões/RS	Não	450	18	432	0	0	432	0	432	0	0	18	18	0		0
410400	Campina Grande do Sul/PR	Não	5.500	5.500	0	0	0	5.500	5.500	0	0	0	0	0	0		0
430380	Campinas do Sul/RS	Não	770	770	0	0	0	720	720	0	0	0	50	50	0		0
420330	Campo Alegre/SC	Não	1.472	480	992	0	0	992	0	992	0	0	480	480	0		0
430390	Campo Bom/RS	Não	137			137		137			137						
410405	Campo Bonito/PR	Não	370	10	360		0	360	0	360		0	10	10	0		0
410410	Campo do Tenente/PR	Não	676	0	672	4	0	676	0	672	4	0	0	0	0		0
410420	Campo Largo/PR	Sim															
410425	Campo Magro/PR	Não	4.100	500	3.600	0	0	4.000	400	3.600	0	0	100	100	0		0
410430	Campo Mourão/PR	Não	23.739		23.439	300		23.739		23.439	300				0		
430410	Campos Borges/RS	Não	1.697	1.065	632	0	0	697	65	632	0	0	1.000	1.000	0		0
420360	Campos Novos/SC	Não	5.310	150	5.160	0	0	5.160	0	5.160	0	0	150	150	0		0
430420	Candelária/RS	Não	2.940	0	2.940		0	2.640	0	2.640		0	300	0	300		0
430430	Cândido Godói/RS	Não	471	21	450		0	450	0	450		0	21	21	0		0
410442	Candói/PR	Sim															
430440	Canela/RS	Não	7.762	554	7.207	0	0	7.207	0	7.207	0	0	554	554	0		0
430450	Canguçu/RS	Não	5.635	5.621	0	14	0	5.614	5.600	0	14	0	21	21	0		0
430460	Canoas/RS	Não	81.436	0	79.152	2.284	0	80.284	0	78.000	2.284	0	1.152	0	1.152		0
420380	Canoinhas/SC	Não	7.810	0	7.810		0	7.560	0	7.560		0	250	0	250		0
410450	Capanema/PR	Não	780	200	244	0	336	580	0	244	0	336	200	200	0		0

TABELA Co02a - INFORMAÇÕES SOBRE QUANTIDADES DE RESÍDUOS SÓLIDOS DOMICILIARES E PÚBLICOS COLETADOS, SEGUNDO O TIPO DE RESÍDUO

ANO DE
REFERÊNCIA
2010

Município		Ocorrência de coleta de RPU junto com RDO	Quantidade total de resíduos coletados					Quant. de resíduos domiciliares coletados					Quantidade de resíduos públicos coletados				
			Total	Prefeitura	Empresas	Assoc catadores c/apoio Pref.	Outro executor	Total	Prefeitura	Empresas	Assoc catadores c/apoio Pref.	Outro executor	Total	Prefeitura	Empresas	Assoc catadores c/apoio Pref.	Outro executor
Código	Nome/UF		t	t	t	t	t	t	t	t	t	t	t	t	t	t	t
Região Sul		Co154	Co119	Co116	Co117	Cs048	Co142	Co111	Co108	Co109	Cs048	Co140	Co115	Co112	Co113		Co141
430465	Capão do Cipó/RS	Não	48	0	48		0	48	0	48		0	0	0	0		0
430466	Capão do Leão/RS	Sim															
420390	Capinzal/SC	Não	3.660	0	3.660		0	2.940	0	2.940		0	720	0	720		0
410460	Capitão Leônidas Marques/PR	Não	2.050	2.050	0	0	0	2.050	2.050	0	0	0	0	0	0		0
430469	Capitão/RS	Não	250	250	0		0	250	250	0		0	0	0	0		0
420395	Capivari de Baixo/SC	Não	5.390	1.200	4.190		0	4.190	0	4.190		0	1.200	1.200	0		0
430471	Caraá/RS	Não	600	600	0		0	600	600	0		0	0	0	0		0
410465	Carambei/PR	Sim	2.590	0	2.530	60	0	60			60						
430470	Carazinho/RS	Sim															
430480	Carlos Barbosa/RS	Não	3.987	0	3.987	0	0	3.937	0	3.937	0	0	50	0	50		0
430490	Casca/RS	Não	1.880	100	1.780	0	0	1.780	0	1.780	0	0	100	100	0		0
410480	Cascavel/PR	Sim	61.400	0	60.000	1.400	0	1.400			1.400						
430495	Caseiros/RS	Não	26	12	14	0	0	21	7	14	0	0	5	5	0		0
410490	Castro/PR	Não	10.760	150	8.450	2.160	0	10.560	0	8.400	2.160	0	200	150	50		0
430500	Catuípe/RS	Não	110	110	0		0	105	105	0		0	5	5	0		0
420410	Caxambu do Sul/SC	Não	378	42	336		0	336	0	336		0	42	42	0		0
430510	Caxias do Sul/RS	Sim	115.688	0	115.688	0	0				0						
430511	Centenário/RS	Não															
430512	Cerrito/RS	Não	885	85	800		0	540	40	500		0	345	45	300		0
430513	Cerro Branco/RS	Sim	240	240	0		0										
430517	Cerro Grande do Sul/RS	Não	21.000	1.000	20.000		0	20.000	0	20.000		0	1.000	1.000	0		0
410530	Céu Azul/PR	Não	2.342	0	2.342	0	0	2.172	0	2.172	0	0	170	0	170		0
420419	Chapadão do Lageado/SC	Não	312	312	0	0	0	312	312	0	0	0	0	0	0		0
430535	Charqueadas/RS	Não	444	256	0	188	0	444	256	0	188	0	0	0	0		0
430537	Charrua/RS	Não	201	45	0	156	0	156	0	0	156	0	45	45	0		0
410540	Chopinzinho/PR	Não	2.625	2.280	0	273	72	2.481	2.136	0	273	72	144	144	0		0
430543	Chuí/RS	Não	3.870	3.870	0		0	3.600	3.600	0		0	270	270	0		0
430544	Chuvisca/RS	Não	126	126	0		0	124	124	0		0	1	1	0		0
410550	Cianorte/PR	Não	13.938	700	13.153	85	0	12.938	700	12.153	85	0	1.000	0	1.000		0
410560	Cidade Gaúcha/PR	Não															
430550	Ciriaco/RS	Não															
420425	Cocal do Sul/SC	Sim	3.245	3.245	0		0										
430558	Colinas/RS	Não	264	264	0		0	264	264	0		0	0	0	0		0
410580	Colombo/PR	Sim															
420430	Concórdia/SC	Sim	18.004	0	13.406	0	4.598				0						
430570	Condor/RS	Não	80	80	0	0	0	0	0	0	0	0	80	80	0		0
410610	Conselheiro Mairinck/PR	Sim				0					0						
430583	Coqueiro Baixo/RS	Não	245	245	0		0	245	245	0		0	0	0	0		0
430585	Coqueiros do Sul/RS	Não	130	10	120		0	120	0	120		0	10	10	0		0

TABELA Co02a - INFORMAÇÕES SOBRE QUANTIDADES DE RESÍDUOS SÓLIDOS DOMICILIARES E PÚBLICOS COLETADOS, SEGUNDO O TIPO DE RESÍDUO

ANO DE
REFERÊNCIA
2010

Município		Ocorrência de coleta de RPU junto com RDO	Quantidade total de resíduos coletados					Quant. de resíduos domiciliares coletados					Quantidade de resíduos públicos coletados				
			Total	Prefeitura	Empresas	Assoc catadores c/apoio Pref.	Outro executor	Total	Prefeitura	Empresas	Assoc catadores c/apoio Pref.	Outro executor	Total	Prefeitura	Empresas	Assoc catadores c/apoio Pref.	Outro executor
Código	Nome/UF		t	t	t	t	t	t	t	t	t	t	t	t	t	t	t
Região Sul			Co154	Co119	Co116	Co117	Cs048	Co142	Co111	Co108	Co109	Cs048	Co140	Co115	Co112	Co113	
410630	Corbélia/PR	Não	2.062	1.480	0	582	0	1.962	1.380	0	582	0	100	100	0		0
430590	Coronel Bicaco/RS	Não	820	100	720		0	720	0	720		0	100	100	0		0
420440	Coronel Freitas/SC	Não															
420445	Coronel Martins/SC	Sim	250	0	250		0										
410650	Coronel Vivida/PR	Não	3.300	0	3.300	0	0	3.300	0	3.300	0	0	0	0	0		0
420450	Corupá/SC	Não	1.716	0	1.716		0	1.716	0	1.716		0	0	0	0		0
420460	Criciúma/SC	Não	37.200	0	37.200	0	0	33.600	0	33.600	0	0	3.600	0	3.600		0
430600	Crissiumal/RS	Não															
430605	Cristal/RS	Não	781	1	780		0	780	0	780		0	1	1	0		0
430610	Cruz Alta/RS	Não															
430613	Cruzaltense/RS	Não	700	700	0	0	0	650	650	0	0	0	50	50	0		0
410660	Cruzeiro do Oeste/PR	Não	3.084	1.792	0	1.292	0	2.584	1.292	0	1.292	0	500	500	0		0
430620	Cruzeiro do Sul/RS	Sim	1.600	0	1.600	0	0				0						
410690	Curitiba/PR	Não	578.336	0	575.124	3.212	0	481.799	0	478.587	3.212	0	96.537	0	96.537		0
420480	Curitibanos/SC	Não	5.601	63	5.538		0	5.538	0	5.538		0	63	63	0		0
430630	David Canabarro/RS	Sim															
430632	Derrubadas/RS	Sim															
430635	Dezesseis de Novembro/RS	Não															
410710	Diamante do Norte/PR	Não	1.184	180	924	80	0	1.004	0	924	80	0	180	180	0		0
420500	Dionísio Cerqueira/SC	Não	2.064	0	2.064		0	1.800	0	1.800		0	264	0	264		0
430642	Dois Irmãos das Missões/RS	Não	26	26	0		0	22	22	0		0	4	4	0		0
430640	Dois Irmãos/RS	Não	5.818	5.818	0	0	0	4.378	4.378	0	0	0	1.440	1.440	0		0
410720	Dois Vizinhos/PR	Não	6.065	0	6.057	8	0	6.008	0	6.000	8	0	57	0	57		0
430650	Dom Feliciano/RS	Não	490	90	400		0	480	80	400		0	10	10	0		0
430660	Dom Pedrito/RS	Não	6.400	0	6.400		0	5.400	0	5.400		0	1.000	0	1.000		0
420510	Dona Emma/SC	Não	324	24	300	0	0	300	0	300	0	0	24	24	0		0
430670	Dona Francisca/RS	Não															
430673	Doutor Mauricio Cardoso/RS	Não	625	45	580		0	580	0	580		0	45	45	0		0
420515	Doutor Pedrinho/SC	Não	218	218	0	0	0	218	218	0	0	0	0	0	0		0
430675	Doutor Ricardo/RS	Não															
430690	Encruzilhada do Sul/RS	Não	12	12	0	0	0				0						
410740	Enéas Marques/PR	Sim				0					0						
410750	Engenheiro Beltrão/PR	Não	1.656	1.656	0	0	0	1.620	1.620	0	0	0	36	36	0		0
410753	Entre Rios do Oeste/PR	Não	78	23	47	8	0	53	20	25	8	0	25	3	22		0
430697	Erebango/RS	Não	1.900	1.900	0		0	1.200	1.200	0		0	700	700	0		0
430700	Erechim/RS	Não	23.003	447	22.556		0	22.689	133	22.556		0	314	314	0		0
420519	Ermo/SC	Sim	320	320	0		0										
430705	Ernestina/RS	Não	400	400	0		0	270	270	0		0	130	130	0		0
430720	Erval Grande/RS	Não															

TABELA Co02a - INFORMAÇÕES SOBRE QUANTIDADES DE RESÍDUOS SÓLIDOS DOMICILIARES E PÚBLICOS COLETADOS, SEGUNDO O TIPO DE RESÍDUO

 ANO DE
REFERÊNCIA
2010

Município		Ocorrência de coleta de RPU junto com RDO	Quantidade total de resíduos coletados					Quant. de resíduos domiciliares coletados					Quantidade de resíduos públicos coletados				
			Total	Prefeitura	Empresas	Assoc catadores c/apoio Pref.	Outro executor	Total	Prefeitura	Empresas	Assoc catadores c/apoio Pref.	Outro executor	Total	Prefeitura	Empresas	Assoc catadores c/apoio Pref.	Outro executor
			t	t	t	t	t	t	t	t	t	t	t	t	t	t	t
Região Sul		Co154	Co119	Co116	Co117	Cs048	Co142	Co111	Co108	Co109	Cs048	Co140	Co115	Co112	Co113		Co141
420520	Erval Velho/SC	Não	540	120	420		0	420	0	420		0	120	120	0		0
430740	Esmeralda/RS	Não															
430745	Esperança do Sul/RS	Não	124	124	0		0	124	124	0		0	0	0	0		0
410754	Espigão Alto do Iguaçu/PR	Sim	254	254	0		0										
430755	Estação/RS	Não	2.055	2.055	0	0	0	2.040	2.040	0	0	0	15	15	0		0
430760	Estância Velha/RS	Não	7.752	2	7.751	0	0	7.545	0	7.545	0	0	207	2	205		0
430770	Esteio/RS	Não	15.500	0	15.500		0	15.500	0	15.500		0	0	0	0		0
430781	Estrela Velha/RS	Não	190	20	170		0	170	0	170		0	20	20	0		0
430780	Estrela/RS	Sim	5.025	0	5.025	0	0				0						
430786	Fagundes Varela/RS	Sim	401	36	365	0	0				0						
410755	Farol/PR	Não	700	700	0	0	0	700	700	0	0	0	0	0	0		0
430790	Farroupilha/RS	Sim															
430800	Faxinal do Soturno/RS	Não	612	12	600		0	600	0	600		0	12	12	0		0
430805	Faxinalzinho/RS	Não	264	24	240		0	240	0	240		0	24	24	0		0
410765	Fazenda Rio Grande/PR	Não	13.591	0	13.372	219	0	13.591	0	13.372	219	0	0	0	0		0
430807	Fazenda Vilanova/RS	Não	496	36	460		0	460	0	460		0	36	36	0		0
430810	Feliz/RS	Não	2.351	9	2.342	0	0	2.342	0	2.342	0	0	9	9	0		0
410770	Fênix/PR	Não	459	458	1		0	435	434	1		0	24	24	0		0
410785	Flor da Serra do Sul/PR	Não	473	8	430	30	5	460	0	430	30	0	13	8	0		5
420535	Flor do Sertão/SC	Não	98	1	96		0	96	0	96		0	1	1	0		0
430820	Flores da Cunha/RS	Não	4.824	324	4.500	0	0	4.500	0	4.500	0	0	324	324	0		0
410790	Floresta/PR	Não	1.547	1.547	0	0	0	1.439	1.439	0	0	0	108	108	0		0
420540	Florianópolis/SC	Não	158.396	158.266	0	0	130	155.843	155.713	0	0	130	2.553	2.553	0		0
410810	Flórida/PR	Sim	480	480	0	0	0				0						
430840	Formigueiro/RS	Não	864	96	768		0	768	0	768		0	96	96	0		0
410820	Formosa do Oeste/PR	Não															
420543	Formosa do Sul/SC	Não	156	0	156	0	0	156	0	156	0	0	0	0	0		0
420545	Forquilha/SC	Não	3.147	3.147	0		0	3.147	3.147	0		0	0	0	0		0
410830	Foz do Iguaçu/PR	Não	73.862	0	72.165	1.697	0	72.142	0	70.445	1.697	0	1.720	0	1.720		0
420550	Fraiburgo/SC	Sim	8.480	1.500	6.980		0										
410840	Francisco Beltrão/PR	Não	28.440	25.440	0	3.000	0	22.440	19.440	0	3.000	0	6.000	6.000	0		0
430850	Frederico Westphalen/RS	Não	33.000	33.000	0		0	30.000	30.000	0		0	3.000	3.000	0		0
420560	Galvão/SC	Não	600	0	600		0	500	0	500		0	100	0	100		0
430860	Garibaldi/RS	Não	6.978	0	6.978	0	0	6.978	0	6.978	0	0	0	0	0		0
420570	Garopaba/SC	Sim	6.390	0	6.390	0	0				0						
430865	Garruchos/RS	Não															
420580	Garuva/SC	Sim															
420590	Gaspar/SC	Não	14.120	0	14.120	0	0	14.120	0	14.120	0	0	0	0	0		0
430880	General Câmara/RS	Sim															

TABELA Co02a - INFORMAÇÕES SOBRE QUANTIDADES DE RESÍDUOS SÓLIDOS DOMICILIARES E PÚBLICOS COLETADOS, SEGUNDO O TIPO DE RESÍDUO

 ANO DE
REFERÊNCIA
2010

Município		Ocorrência de coleta de RPU junto com RDO	Quantidade total de resíduos coletados					Quant. de resíduos domiciliares coletados					Quantidade de resíduos públicos coletados				
			Total	Prefeitura	Empresas	Assoc catadores c/apoio Pref.	Outro executor	Total	Prefeitura	Empresas	Assoc catadores c/apoio Pref.	Outro executor	Total	Prefeitura	Empresas	Assoc catadores c/apoio Pref.	Outro executor
Código	Nome/UF		t	t	t	t	t	t	t	t	t	t	t	t	t	t	t
Região Sul		Co154	Co119	Co116	Co117	Cs048	Co142	Co111	Co108	Co109	Cs048	Co140	Co115	Co112	Co113		Co141
430905	Glorinha/RS	Sim	1.921	1	1.920		0										
420600	Governador Celso Ramos/SC	Não	4.440	4.440	0		0	4.440	4.440	0		0	0	0	0		0
430910	Gramado/RS	Sim	10.674	10.344	330	0	0				0						
430920	Gravatá/RS	Não	68.875	0	66.724	1.430	721	56.422	0	54.271	1.430	721	12.453	0	12.453		0
430925	Guabiju/RS	Sim	265	265	0	0	0				0						
430930	Guaíba/RS	Não															
410880	Guaíra/PR	Não	14.312	13.725	432	155	0	13.027	12.440	432	155	0	1.285	1.285	0		0
410890	Guairaça/PR	Não	6.625	6.625	0		0	1.666	1.666	0		0	4.959	4.959	0		0
410910	Guaporema/PR	Não	300	300	0		0	240	240	0		0	60	60	0		0
430950	Guarani das Missões/RS	Sim	2.880	2.880	0	0	0				0						
410940	Guarapuava/PR	Sim	27.334	25.606	0	1.728	0	1.728			1.728						
430955	Harmonia/RS	Não															
420670	Herval d'Oeste/SC	Não	4.861	897	3.964		0	3.964	0	3.964		0	897	897	0		0
410970	Ibaiti/PR	Não	6.175	6.175	0		0	6.120	6.120	0		0	55	55	0		0
430980	Ibiacá/RS	Não	528	88	440	0	0	440	0	440	0	0	88	88	0		0
420675	Ibiam/SC	Sim	10	0	10		0										
420680	Ibicaré/SC	Não	360	0	360		0	360	0	360		0	0	0	0		0
410980	Ibiporã/PR	Não	11.736	0	11.736	0	0	10.800	0	10.800	0	0	936	0	936		0
430990	Ibiraiaras/RS	Sim	960	0	960		0										
420690	Ibirama/SC	Não	1.949	0	1.949	0	0	1.949	0	1.949	0	0	0	0	0		0
431000	Ibirubá/RS	Não	5.602	5.602	0		0	5.600	5.600	0		0	2	2	0		0
420700	Içara/SC	Não															
410990	Icaraima/PR	Não	861	861	0		0	830	830	0		0	31	31	0		0
431010	Igrejinha/RS	Não	8.736	0	8.736	0	0	8.700	0	8.700	0	0	36	0	36		0
411000	Iguaraçu/PR	Sim	1.799	1.799	0		0										
411005	Iguatu/PR	Sim	150	150	0		0										
431020	Ijuí/RS	Não	14.720	0	14.720	0	0	14.720	0	14.720	0	0	0	0	0		0
431030	Ilópolis/RS	Não	489	489	0	0	0	439	439	0	0	0	50	50	0		0
420720	Imarui/SC	Não	481	1	480		0	480	0	480		0	1	1	0		0
411010	Imbituva/PR	Não	7.560	7.560	0	0	0	7.560	7.560	0	0	0	0	0	0		0
420740	Imbuia/SC	Sim	720	0	720	0	0				0						
431036	Imigrante/RS	Não															
411020	Inácio Martins/PR	Não	600	600	0		0	600	600	0		0	0	0	0		0
420750	Indaial/SC	Não	9.989	5.106	0	0	4.883	9.989	5.106	0	0	4.883	0	0	0		0
411040	Indianópolis/PR	Não	579	579	0		0	529	529	0		0	50	50	0		0
420757	Iomerê/SC	Não	397	2	395		0	395	0	395		0	2	2	0		0
420760	Ipira/SC	Não	492	0	492		0	492	0	492		0	0	0	0		0
431046	Ipiranga do Sul/RS	Não	96	96	0		0	96	96	0		0	0	0	0		0
411060	Iporã/PR	Não	3.103	3.103	0	0	0	3.103	3.103	0	0	0	0	0	0		0

TABELA Co02a - INFORMAÇÕES SOBRE QUANTIDADES DE RESÍDUOS SÓLIDOS DOMICILIARES E PÚBLICOS COLETADOS, SEGUNDO O TIPO DE RESÍDUO

 ANO DE
REFERÊNCIA
2010

Município	Ocorrência de coleta de RPU junto com RDO	Quantidade total de resíduos coletados					Quant. de resíduos domiciliares coletados					Quantidade de resíduos públicos coletados				
		Total	Prefeitura	Empresas	Assoc catadores c/apoio Pref.	Outro executor	Total	Prefeitura	Empresas	Assoc catadores c/apoio Pref.	Outro executor	Total	Prefeitura	Empresas	Assoc catadores c/apoio Pref.	Outro executor
		t	t	t	t	t	t	t	t	t	t	t	t	t	t	t
Região Sul	Co154	Co119	Co116	Co117	Cs048	Co142	Co111	Co108	Co109	Cs048	Co140	Co115	Co112	Co113		Co141
420770 Ipumirim/SC	Sim	720	0	720	0	0				0						
411065 Iracema do Oeste/PR	Sim															
420780 Irani/SC	Não	1.560	0	1.560		0	1.560	0	1.560		0	0	0	0		0
411070 Irati/PR	Não	6.984	6.552	0	126	306	6.932	6.500	0	126	306	52	52	0		0
411080 Iretama/PR	Não	299	271	0	28	0	298	270	0	28	0	1	1	0		0
420790 Irineópolis/SC	Não	1.956	1.956	0	0	0	756	756	0	0	0	1.200	1.200	0		0
420800 Itá/SC	Não	1.896	0	1.896	0	0	1.800	0	1.800	0	0	96	0	96		0
431053 Itaara/RS	Não															
411090 Itaguajé/PR	Sim															
420810 Itaipópolis/SC	Sim	1.976	0	1.920	56	0	56			56						
420820 Itajaí/SC	Sim	57.504		56.000	1.504					1.504						
411110 Itambé/PR	Não	787	787	0	0	0	587	587	0	0	0	200	200	0		0
420830 Itapema/SC	Sim	18.084	1.400	16.682	2	0	2			2						
420840 Itapiranga/SC	Não	2.931	51	2.880		0	2.880	0	2.880		0	51	51	0		0
420850 Ituporanga/SC	Sim	6.504	5.184	1.320		0										
431075 Ivorá/RS	Não	220	120	100	0	0	200	100	100	0	0	20	20	0		0
431085 Jaboticaba/RS	Não	222	222	0		0	222	222	0		0	0	0	0		0
411190 Jaguapitã/PR	Não	3.051	3.015	0	36	0	1.926	1.890	0	36	0	1.125	1.125	0		0
431110 Jaguarí/RS	Não	1.500	1.500	0	0	0	1.300	1.300	0	0	0	200	200	0		0
411200 Jaguariaíva/PR	Não	6.044	6.044	0		0	6.000	6.000	0		0	44	44	0		0
411240 Japurá/PR	Não	1.781	1.281	500	0	0	1.401	901	500	0	0	380	380	0		0
420890 Jaraguá do Sul/SC	Sim	31.003	0	31.003	0	0				0						
411250 Jardim Alegre/PR	Não	0	0	0	0	0	0	0	0	0	0		0	0		0
411260 Jardim Olinda/PR	Sim	500	500	0		0										
411270 Jataizinho/PR	Não	1.560	1.560	0	0	0	1.560	1.560	0	0	0	0	0	0		0
411275 Jesuítas/PR	Não	704	704	0	0	0	702	702	0	0	0	2	2	0		0
411280 Joaquim Távora/PR	Não	1.819	1.800	19	0	0	1.459	1.440	19	0	0	360	360	0		0
420910 Joinville/SC	Não	145.742	0	123.171	0	22.571	136.447	0	113.876	0	22.571	9.295	0	9.295		0
420915 José Boiteux/SC	Sim	231	231	0	0	0				0						
411295 Juranda/PR	Sim	670	437	0	233	0	233			233						
411300 Jussara/PR	Não	3.098	3.098	0	0	0	3.083	3.083	0	0	0	15	15	0		0
420920 Lacerdópolis/SC	Não															
431123 Lagoa Bonita do Sul/RS	Sim	49	49	0		0										
431127 Lagoa dos Três Cantos/RS	Não															
431125 Lagoão/RS	Sim	190	190	0		0										
420940 Laguna/SC	Não	14.000	14.000	0		0	14.000	14.000	0		0	0	0	0		0
420945 Lajeado Grande/SC	Sim															
431140 Lajeado/RS	Não				0					0						
411320 Lapa/PR	Não	7.042	634	6.348	60	0	6.658	550	6.048	60	0	384	84	300		0

TABELA Co02a - INFORMAÇÕES SOBRE QUANTIDADES DE RESÍDUOS SÓLIDOS DOMICILIARES E PÚBLICOS COLETADOS, SEGUNDO O TIPO DE RESÍDUO
**ANO DE
REFERÊNCIA
2010**

Município		Ocorrência de coleta de RPU junto com RDO	Quantidade total de resíduos coletados					Quant. de resíduos domiciliares coletados					Quantidade de resíduos públicos coletados				
			Total	Prefeitura	Empresas	Assoc catadores c/apoio Pref.	Outro executor	Total	Prefeitura	Empresas	Assoc catadores c/apoio Pref.	Outro executor	Total	Prefeitura	Empresas	Assoc catadores c/apoio Pref.	Outro executor
Código	Nome/UF		t	t	t	t	t	t	t	t	t	t	t	t	t	t	t
Região Sul		Co154	Co119	Co116	Co117	Cs048	Co142	Co111	Co108	Co109	Cs048	Co140	Co115	Co112	Co113		Co141
420950	Laurentino/SC	Não	1.070	50	1.020	0	0	1.020	0	1.020	0	0	50	50	0		0
420960	Lauro Muller/SC	Não	1.464	18	1.446		0	1.446	0	1.446		0	18	18	0		0
431150	Lavras do Sul/RS	Sim	1.500	1.500	0		0										
411340	Leópolis/PR	Sim	100	100	0		0										
411345	Lindoeste/PR	Não	839	2	832	5	0	837	0	832	5	0	2	2	0		0
420985	Lindóia do Sul/SC	Não	396	0	391	0	5	395	0	390	0	5	1	0	1		0
431164	Linha Nova/RS	Não	250	10	240	0	0	240	0	240	0	0	10	10	0		0
411350	Loanda/PR	Não	1.724	1.724	0	0	0	992	992	0	0	0	732	732	0		0
411360	Lobato/PR	Sim	451	450	1	0	0				0						
411370	Londrina/PR	Não	164.480		146.000	18.480		164.480		146.000	18.480				0		
420990	Lontras/SC	Não	1.800	1.800	0		0	1.680	1.680	0		0	120	120	0		0
411375	Lunardelli/PR	Não	812	812	0		0	767	767	0		0	45	45	0		0
411380	Lupionópolis/PR	Sim	2.350	2.350	0	0	0				0						
421003	Luzerna/SC	Não	1.122	4	1.119		0	1.119	0	1.119		0	4	4	0		0
431171	Maçambará/RS	Sim	100	100	0		0										
431170	Machadinho/RS	Sim	1.560	0	1.560		0										
421010	Mafra/SC	Não	6.375	3	6.365	8	0	6.373	0	6.365	8	0	3	3	0		0
411390	Mallet/PR	Sim	2.430	2.430	0	0	0				0						
411400	Mamborê/PR	Não	2.563	220	0	2.343	0	2.433	90	0	2.343	0	130	130	0		0
411435	Manfrinópolis/PR	Não															
411440	Mangueirinha/PR	Sim															
411450	Manoel Ribas/PR	Não	722	720	0	2	0	722	720	0	2	0	0	0	0		0
431177	Maquiné/RS	Sim	1.080	0	1.080		0										
421040	Maracajá/SC	Não	811	808	3	0	0	808	808	0	0	0	3	0	3		0
431180	Marau/RS	Não				0					0						
411460	Marechal Cândido Rondon/PR	Não	8.420	0	7.540	880	0	8.420	0	7.540	880	0	0	0	0		0
421055	Marema/SC	Não	156	0	156		0	156	0	156		0	0	0	0		0
431200	Mariano Moro/RS	Não	232	32	200	0	0	230	30	200	0	0	2	2	0		0
411490	Marilândia do Sul/PR	Não	101	101	0	0	0	71	71	0	0	0	30	30	0		0
411500	Marilena/PR	Não															
411510	Mariluz/PR	Não	12.332	12.332	0		0	11.232	11.232	0		0	1.100	1.100	0		0
411520	Maringá/PR	Não	189.762	186.062	0	2.200	1.500	98.982	95.282	0	2.200	1.500	90.780	90.780	0		0
411535	Maripá/PR	Não	23	0	20	3	0	23	0	20	3	0	0	0	0		0
411545	Marquinho/PR	Sim															
431210	Mata/RS	Não	336	0	336		0	280	0	280		0	56	0	56		0
431215	Mato Leitão/RS	Não	468	0	468		0	468	0	468		0	0	0	0		0
431217	Mato Queimado/RS	Sim	130	0	130		0										
421070	Matos Costa/SC	Não															
431220	Maximiliano de Almeida/RS	Sim															

TABELA Co02a - INFORMAÇÕES SOBRE QUANTIDADES DE RESÍDUOS SÓLIDOS DOMICILIARES E PÚBLICOS COLETADOS, SEGUNDO O TIPO DE RESÍDUO

 ANO DE
REFERÊNCIA
2010

Município		Ocorrência de coleta de RPU junto com RDO	Quantidade total de resíduos coletados					Quant. de resíduos domiciliares coletados					Quantidade de resíduos públicos coletados				
			Total	Prefeitura	Empresas	Assoc catadores c/apoio Pref.	Outro executor	Total	Prefeitura	Empresas	Assoc catadores c/apoio Pref.	Outro executor	Total	Prefeitura	Empresas	Assoc catadores c/apoio Pref.	Outro executor
Código	Nome/UF		t	t	t	t	t	t	t	t	t	t	t	t	t	t	t
Região Sul			Co154	Co119	Co116	Co117	Cs048	Co142	Co111	Co108	Co109	Cs048	Co140	Co115	Co112	Co113	t
411580	Medianeira/PR	Não	11.154	10.800	0	354	0	10.434	10.080	0	354	0	720	720	0		0
411585	Mercedes/PR	Não	978	18	960	0	0	960	0	960	0	0	18	18	0		0
431225	Minas do Leão/RS	Não	3.850	1.500	2.350	0	0	2.800	1.500	1.300	0	0	1.050	0	1.050		0
411590	Mirador/PR	Não															
411600	Miraselva/PR	Sim	400	400	0		0										
421085	Mirim Doce/SC	Sim	192	0	192		0										
421090	Modelo/SC	Não	601	601	0		0	600	600	0		0	1	1	0		0
431235	Montauri/RS	Sim															
431238	Monte Belo do Sul/RS	Não	465	0	465	0	0	465	0	465	0	0	0	0	0		0
421110	Monte Castelo/SC	Não	680	680	0		0	680	680	0		0	0	0	0		0
431240	Montenegro/RS	Sim	5.582	0	5.582	0	0				0						
411620	Morretes/PR	Não	3.960	3.960	0	0	0	2.520	2.520	0	0	0	1.440	1.440	0		0
431245	Morro Redondo/RS	Não				0		376.800	376.800	0	0	0					
431247	Morro Reuter/RS	Sim	1.149	1.149	0		0										
431250	Mostardas/RS	Não	1.850	870	980		0	1.620	640	980		0	230	230	0		0
431260	Muçum/RS	Não	728	8	720		0	720	0	720		0	8	8	0		0
431261	Muitos Capões/RS	Não				0					0						
431262	Muliterno/RS	Sim	95	95	0	0	0				0						
411630	Munhoz de Melo/PR	Sim	1.585	1.585	0		0										
431265	Não-Me-Toque/RS	Não	7.380	0	7.380	0	0	7.260	0	7.260	0	0	120	0	120		0
421130	Navegantes/SC	Não	20.390	3.600	16.790		0	16.700	0	16.700		0	3.690	3.600	90		0
431267	Nicolau Vergueiro/RS	Não	312	0	312		0	312	0	312		0	0	0	0		0
431275	Nova Alvorada/RS	Sim	950	950	0	0	0				0						
411670	Nova Aurora/PR	Não	3.004	3.004	0		0	2.980	2.980	0		0	24	24	0		0
431290	Nova Bassano/RS	Não	2.120	20	2.100	0	0	2.100	0	2.100	0	0	20	20	0		0
431301	Nova Candelária/RS	Sim	300	300	0		0										
411695	Nova Esperança do Sudoeste/PR	Não	478	65	333	0	80	473	60	333	0	80	5	5	0		0
431303	Nova Esperança do Sul/RS	Sim	239	144		95					95						
411690	Nova Esperança/PR	Não	8.824	7.984	0	840	0	6.024	5.184	0	840	0	2.800	2.800	0		0
411700	Nova Fátima/PR	Não															
431306	Nova Hartz/RS	Não	2.470	2.470	0		0	2.160	2.160	0		0	310	310	0		0
411705	Nova Laranjeiras/PR	Não	651	651	0		0	648	648	0		0	3	3	0		0
411710	Nova Londrina/PR	Não	3.972	3.432	360	0	180	2.892	2.352	360	0	180	1.080	1.080	0		0
411720	Nova Olímpia/PR	Não	1.510	1.510	0	0	0	1.270	1.270	0	0	0	240	240	0		0
431310	Nova Palma/RS	Não	1.077	165	720	192	0	1.057	145	720	192	0	20	20	0		0
431333	Nova Ramada/RS	Não	324	324	0		0	144	144	0		0	180	180	0		0
431335	Nova Roma do Sul/RS	Não	256	6	250	0	0	250	0	250	0	0	6	6	0		0
411721	Nova Santa Bárbara/PR	Sim	732	732	0	0	0				0						
431337	Nova Santa Rita/RS	Não	7.680	0	7.680		0	6.400	0	6.400		0	1.280	0	1.280		0

TABELA Co02a - INFORMAÇÕES SOBRE QUANTIDADES DE RESÍDUOS SÓLIDOS DOMICILIARES E PÚBLICOS COLETADOS, SEGUNDO O TIPO DE RESÍDUO

 ANO DE
REFERÊNCIA
2010

Município		Ocorrência de coleta de RPU junto com RDO	Quantidade total de resíduos coletados					Quant. de resíduos domiciliares coletados					Quantidade de resíduos públicos coletados				
			Total	Prefeitura	Empresas	Assoc catadores c/apoio Pref.	Outro executor	Total	Prefeitura	Empresas	Assoc catadores c/apoio Pref.	Outro executor	Total	Prefeitura	Empresas	Assoc catadores c/apoio Pref.	Outro executor
Código	Nome/UF		t	t	t	t	t	t	t	t	t	t	t	t	t	t	t
Região Sul		Co154	Co119	Co116	Co117	Cs048	Co142	Co111	Co108	Co109	Cs048	Co140	Co115	Co112	Co113		Co141
411722	Nova Santa Rosa/PR	Não	293	80	133	80	0	213	0	133	80	0	80	80	0		0
411727	Nova Tebas/PR	Sim															
421150	Nova Trento/SC	Sim	1.990	1.310	680	0	0				0						
431340	Novo Hamburgo/RS	Sim	54.719	0	54.719		0										
421165	Novo Horizonte/SC	Não	95	0	95		0	95	0	95		0	0	0	0		0
411729	Novo Itacolomi/PR	Sim	613	613	0		0										
431344	Novo Tiradentes/RS	Não	108	2	106		0	106	0	106		0	2	2	0		0
421170	Orleans/SC	Não	4.075	3.420	0	350	305	3.770	3.120	0	350	300	305	300	0		5
411730	Ortigueira/PR	Não	2.240	2.240	0	0	0	2.000	2.000	0	0	0	240	240	0		0
431350	Osório/RS	Não															
411740	Ourizona/PR	Não	907	907	0		0	715	715	0		0	192	192	0		0
421187	Paial/SC	Não	273	30	150	75	18	243	0	150	75	18	30	30	0		0
431360	Paim Filho/RS	Não	278	278	0	0	0	265	265	0	0	0	13	13	0		0
421200	Palma Sola/SC	Não															
411760	Palmas/PR	Sim	0	0	0	0	0				0						
431370	Palmeira das Missões/RS	Não	0	0	0		0	0	0	0		0	0	0	0		0
421210	Palmitos/SC	Sim		0	0		0										
431390	Panambi/RS	Não	6.520	6.520	0	0	0	4.320	4.320	0	0	0	2.200	2.200	0		0
431395	Pantano Grande/RS	Não	1.088	8	1.080		0	1.080	0	1.080		0	8	8	0		0
421220	Papanduva/SC	Não	3.009	3.009	0		0	2.496	2.496	0		0	513	513	0		0
411800	Paraíso do Norte/PR	Não	2.908	2.424	0	484	0	1.664	1.180	0	484	0	1.244	1.244	0		0
431402	Paraíso do Sul/RS	Não	363	363	0		0	360	360	0		0	3	3	0		0
411820	Paranaguá/PR	Não	5.627		0	5.627		5.627		0	5.627				0		
411830	Paranapoema/PR	Sim	1.500	1.500	0		0										
411840	Paranavaí/PR	Sim	23.476	0	22.989	488	0	488			488						
431403	Pareci Novo/RS	Não	181	1	180		0	180	0	180		0	1	1	0		0
431405	Parobé/RS	Sim	10.280	680	9.600	0	0				0						
411850	Pato Branco/PR	Não	42.370	42.370	0	0	0	41.275	41.275	0	0	0	1.095	1.095	0		0
411860	Paula Freitas/PR	Não	230	230	0		0	230	230	0		0	0	0	0		0
431413	Paulo Bento/RS	Sim	5	0	5		0										
411870	Paulo Frontin/PR	Não	246	246	0		0	246	246	0		0	0	0	0		0
431415	Paverama/RS	Não	780	0	780		0	780	0	780		0	0	0	0		0
411880	Peabiru/PR	Sim	6.027	6.027	0		0										
431417	Pedras Altas/RS	Não															
431420	Pedro Osório/RS	Não	1.570	1.570	0		0	1.440	1.440	0		0	130	130	0		0
431430	Pejuçara/RS	Não	310	30	280		0	280	0	280		0	30	30	0		0
431440	Pelotas/RS	Não	72.192	0	72.192	0	0	56.696	0	56.696	0	0	15.495	0	15.495		0
421260	Peritiba/SC	Não	368	288	0	80	0	344	264	0	80	0	24	24	0		0
411885	Perobal/PR	Não	2.223	2.175	0	48	0	303	255	0	48	0	1.920	1.920	0		

TABELA Co02a - INFORMAÇÕES SOBRE QUANTIDADES DE RESÍDUOS SÓLIDOS DOMICILIARES E PÚBLICOS COLETADOS, SEGUNDO O TIPO DE RESÍDUO

 ANO DE
REFERÊNCIA
2010

Município		Ocorrência de coleta de RPU junto com RDO	Quantidade total de resíduos coletados					Quant. de resíduos domiciliares coletados					Quantidade de resíduos públicos coletados				
			Total	Prefeitura	Empresas	Assoc catadores c/apoio Pref.	Outro executor	Total	Prefeitura	Empresas	Assoc catadores c/apoio Pref.	Outro executor	Total	Prefeitura	Empresas	Assoc catadores c/apoio Pref.	Outro executor
Código	Nome/UF		t	t	t	t	t	t	t	t	t	t	t	t	t	t	t
Região Sul			Co154	Co119	Co116	Co117	Cs048	Co142	Co111	Co108	Co109	Cs048	Co140	Co115	Co112	Co113	t
421270	Petrolândia/SC	Não	505	505	0		0	471	471	0		0	34	34	0		0
421280	Piçarras/SC	Não	5.770	330	5.440		0	5.440	0	5.440		0	330	330	0		0
411910	Piên/PR	Não	1.070	0	1.040	0	30	1.000	0	970	0	30	70	0	70		0
411915	Pinhais/PR	Não	25.884	0	25.881	3	0	25.884	0	25.881	3	0	0	0	0		0
431446	Pinhal da Serra/RS	Sim	134	134	0		0										
431445	Pinhal/RS	Sim															
411920	Pinhalão/PR	Não															
421290	Pinhalzinho/SC	Sim	3.310	3.130	0	180	0				180						
411930	Pinhão/PR	Não	3.150	2.000	850	300	0	2.300	2.000	0	300	0	850	0	850		0
431449	Pinheirinho do Vale/RS	Não	72	72	0	0	0	70	70	0	0	0	2	2	0		0
431450	Pinheiro Machado/RS	Não															
421300	Pinheiro Preto/SC	Não	531	531	0		0	495	495	0		0	36	36	0		0
411940	Pirai do Sul/PR	Não	3.041	156	2.885		0	2.885	0	2.885		0	156	156	0		0
431455	Pirapó/RS	Não	430	170	260		0	400	140	260		0	30	30	0		0
421310	Piratuba/SC	Não															
431475	Poço das Antas/RS	Não	281	1	280		0	280	0	280		0	1	1	0		0
421320	Pomerode/SC	Sim				0					0						
411990	Ponta Grossa/PR	Sim	81.000	0	78.000	3.000	0	3.000			3.000						
431477	Pontão/RS	Não	907	0	907		0	907	0	907		0	0	0	0		0
421335	Ponte Alta do Norte/SC	Sim															
431478	Ponte Preta/RS	Sim	40	40	0	0	0				0						
421340	Ponte Serrada/SC	Sim															
412000	Porecatu/PR	Não	4.243	4.243	0		0	4.143	4.143	0		0	100	100	0		0
431480	Portão/RS	Não															
431490	Porto Alegre/RS	Não	474.382	6.148	468.234	0	0	334.676	0	334.676	0	0	139.706	6.148	133.558		0
412015	Porto Barreiro/PR	Sim	110	110	0		0										
431505	Porto Mauá/RS	Não	470	60	410		0	460	50	410		0	10	10	0		0
412020	Porto Rico/PR	Não	171	171	0		0	171	171	0		0	0	0	0		0
431510	Porto Xavier/RS	Sim	31	26	2		4										
431513	Pouso Novo/RS	Sim															
421370	Pouso Redondo/SC	Não	2.160	0	2.160		0	2.160	0	2.160		0	0	0	0		0
421380	Praia Grande/SC	Não	907	187	720	0	0	787	67	720	0	0	120	120	0		0
412035	Pranchita/PR	Não	440	160	180	100	0	280	0	180	100	0	160	160	0		0
421390	Presidente Castello Branco/SC	Não	158	158	0	0	0	156	156	0	0	0	2	2	0		0
421400	Presidente Getúlio/SC	Não	2.185	25	2.160	0	0	2.160	0	2.160	0	0	25	25	0		0
431514	Presidente Lucena/RS	Não	4	1	3		0	3	0	3		0	1	1	0		0
412050	Primeiro de Maio/PR	Sim	87	65	0	22	0	22			22						
421415	Princesa/SC	Sim	127	0	127		0										
412065	Quarto Centenário/PR	Não	1.088	1.088	0		0	1.080	1.080	0		0	8	8	0		0

TABELA Co02a - INFORMAÇÕES SOBRE QUANTIDADES DE RESÍDUOS SÓLIDOS DOMICILIARES E PÚBLICOS COLETADOS, SEGUNDO O TIPO DE RESÍDUO
**ANO DE
REFERÊNCIA
2010**

Município		Ocorrência de coleta de RPU junto com RDO	Quantidade total de resíduos coletados					Quant. de resíduos domiciliares coletados					Quantidade de resíduos públicos coletados				
			Total	Prefeitura	Empresas	Assoc catadores c/apoio Pref.	Outro executor	Total	Prefeitura	Empresas	Assoc catadores c/apoio Pref.	Outro executor	Total	Prefeitura	Empresas	Assoc catadores c/apoio Pref.	Outro executor
Código	Nome/UF		t	t	t	t	t	t	t	t	t	t	t	t	t	t	t
Região Sul			Co154	Co119	Co116	Co117	Cs048	Co142	Co111	Co108	Co109	Cs048	Co140	Co115	Co112	Co113	t
412070	Quatiguá/PR	Não	1.150	1.150	0		0	900	900	0		0	250	250	0		0
412085	Quatro Pontes/PR	Não	688	49	590		49	590	0	590		0	98	49	0		49
412090	Quedas do Iguaçu/PR	Não	11.331	11.331	0		0	11.268	11.268	0		0	63	63	0		0
412100	Querência do Norte/PR	Não	1.490	1.350	0	140	0	890	750	0	140	0	600	600	0		0
431532	Quevedos/RS	Sim	73	73	0		0										
421420	Quilombo/SC	Não	2.160	720	1.440		0	1.440	0	1.440		0	720	720	0		0
431535	Quinze de Novembro/RS	Não	31	1	30	0	0	30	0	30	0	0	1	1	0		0
412120	Quitandinha/PR	Não				0					0						
412140	Realeza/PR	Não	2.485	2.350	0	135	0	2.135	2.000	0	135	0	350	350	0		0
431545	Relvado/RS	Não	230	230	0	0	0	230	230	0	0	0	0	0	0		0
412175	Reserva do Iguaçu/PR	Não	733	733	0	0	0	728	728	0	0	0	5	5	0		0
431550	Restinga Seca/RS	Não	1.900	100	1.800		0	1.800	0	1.800		0	100	100	0		0
412180	Ribeirão Claro/PR	Sim	2.380	2.380	0	0	0				0						
412200	Rio Azul/PR	Não															
421440	Rio das Antas/SC	Não	472	12	460		0	460	0	460		0	12	12	0		0
421460	Rio do Oeste/SC	Não	722	2	720	0	0	720	0	720	0	0	2	2	0		0
421480	Rio do Sul/SC	Não	11.261	461	10.800	0	0	10.800	0	10.800	0	0	461	461	0		0
421470	Rio dos Cedros/SC	Não	1.207	1.207	0	0	0	1.200	1.200	0	0	0	7	7	0		0
421490	Rio Fortuna/SC	Não	230	0	230		0	230	0	230		0	0	0	0		0
431560	Rio Grande/RS	Não															
421500	Rio Negrinho/SC	Sim	8.179	0	8.179	0	0				0						
412230	Rio Negro/PR	Não	5.025	0	4.680	345	0	4.425	0	4.080	345	0	600	0	600		0
431570	Rio Pardo/RS	Sim	4.090	3.780		310		310			310						
431575	Riozinho/RS	Não	670	0	670		0	600	0	600		0	70	0	70		0
421507	Riqueza/SC	Não	450	150	300		0	300	0	300		0	150	150	0		0
431590	Rodeio Bonito/RS	Não															
421510	Rodeio/SC	Não	1.345	1.345	0		0	1.344	1.344	0		0	1	1	0		0
412240	Rolândia/PR	Não	11.232	0	11.232	0	0	10.800	0	10.800	0	0	432	0	432		0
431600	Rolante/RS	Não	3.370	10	3.360		0	3.360	0	3.360		0	10	10	0		0
421520	Romelândia/SC	Não	300	300	0		0	260	260	0		0	40	40	0		0
412250	Roncador/PR	Não	650	650	0		0	450	450	0		0	200	200	0		0
431620	Rondinha/RS	Não	1.016	36	980		0	980	0	980		0	36	36	0		0
431630	Roque Gonzales/RS	Não	501	1	500	0	0	500	0	500	0	0	1	1	0		0
412270	Sabáudia/PR	Não	2	2	0	0	0	2	2	0	0	0	0	0	0		0
431642	Sagrada Família/RS	Não				0					0						
431643	Saldanha Marinho/RS	Não	30	0	30		0	30	0	30		0	0	0	0		0
412280	Salgado Filho/PR	Sim	348	0	312	36	0	36			36						
431645	Salto do Jacui/RS	Não															
421540	Salto Veloso/SC	Não	679	11	669		0	669	0	669		0	11	11	0		0

TABELA Co02a - INFORMAÇÕES SOBRE QUANTIDADES DE RESÍDUOS SÓLIDOS DOMICILIARES E PÚBLICOS COLETADOS, SEGUNDO O TIPO DE RESÍDUO

 ANO DE
REFERÊNCIA
2010

Município		Ocorrência de coleta de RPU junto com RDO	Quantidade total de resíduos coletados					Quant. de resíduos domiciliares coletados					Quantidade de resíduos públicos coletados				
			Total	Prefeitura	Empresas	Assoc catadores c/apoio Pref.	Outro executor	Total	Prefeitura	Empresas	Assoc catadores c/apoio Pref.	Outro executor	Total	Prefeitura	Empresas	Assoc catadores c/apoio Pref.	Outro executor
Código	Nome/UF		t	t	t	t	t	t	t	t	t	t	t	t	t	t	t
Região Sul		Co154	Co119	Co116	Co117	Cs048	Co142	Co111	Co108	Co109	Cs048	Co140	Co115	Co112	Co113		Co141
431647	Salvador das Missões/RS	Não	192	37	155		0	155	0	155		0	37	37	0		0
431650	Salvador do Sul/RS	Não															
431670	Santa Bárbara do Sul/RS	Não	96	24	72	0	0	72	0	72	0	0	24	24	0		0
412320	Santa Cecília do Pavão/PR	Não	344	344	0	0	0	329	329	0	0	0	15	15	0		0
421550	Santa Cecília/SC	Não	3.446	1.500	1.946		0	3.446	1.500	1.946		0	0	0	0		0
412330	Santa Cruz de Monte Castelo/PR	Não	3.468	3.468	0		0	3.431	3.431	0		0	37	37	0		0
412340	Santa Fé/PR	Não	317	244	0	73	0	284	211	0	73	0	33	33	0		0
412350	Santa Helena/PR	Não	2.472	2.472	0	0	0	2.400	2.400	0	0	0	72	72	0		0
421555	Santa Helena/SC	Não	71	1	70	0	0	70	0	70	0	0	1	1	0		0
412370	Santa Isabel do Ivaí/PR	Não	3.900	3.900	0		0	3.240	3.240	0		0	660	660	0		0
431690	Santa Maria/RS	Sim	65		45	20		20			20						
412395	Santa Mônica/PR	Não	2.000	2.000	0		0	1.000	1.000	0		0	1.000	1.000	0		0
421565	Santa Rosa do Sul/SC	Não	386	386	0	0	0	384	384	0	0	0	2	2	0		0
431720	Santa Rosa/RS	Não	18.000	0	18.000	0	0	18.000	0	18.000	0	0	0	0	0		0
421568	Santa Terezinha do Progresso/SC	Sim	200	0	200		0										
431700	Santana da Boa Vista/RS	Não	699	15	684		0	684	0	684		0	15	15	0		0
431710	Santana do Livramento/RS	Não	14.999	3	14.996		0	14.996	0	14.996		0	3	3	0		0
421569	Santiago do Sul/SC	Sim	150	0	150		0										
431740	Santiago/RS	Não	11.280	0	7.920	360	0	8.280	0	7.920	360	0	3.000	3.000	0		0
431750	Santo Ângelo/RS	Não	18.720	0	17.520	1.200	0	17.990	0	16.790	1.200	0	730	0	730		0
431760	Santo Antônio da Patrulha/RS	Não	6.037	0	6.037	0	0	6.037	0	6.037	0	0	0	0	0		0
412410	Santo Antônio da Platina/PR	Não															
431770	Santo Antônio das Missões/RS	Não	220	220	0		0	150	150	0		0	70	70	0		0
431755	Santo Antônio do Palma/RS	Não	149	4	145	0	0	145	0	145	0	0	4	4	0		0
412430	Santo Antônio do Paraíso/PR	Sim															
431775	Santo Antônio do Planalto/RS	Não	385	1	384		0	384	0	384		0	1	1	0		0
431780	Santo Augusto/RS	Não	1.699	79	0	1.620	0	1.620	0	0	1.620	0	79	79	0		0
431790	Santo Cristo/RS	Não	240	240	0		0	150	150	0		0	90	90	0		0
412450	Santo Inácio/PR	Não															
421580	São Bento do Sul/SC	Não	14.056		13.720	336		14.056		13.720	336				0		
421575	São Bernardino/SC	Sim	49	0	49		0										
421590	São Bonifácio/SC	Não	296	296	0	0	0	284	284	0	0	0	12	12	0		0
431800	São Borja/RS	Não	13.700	0	13.200	500	0	13.700	0	13.200	500	0	0	0	0		0
421600	São Carlos/SC	Não				0			0		0						
421605	São Cristovão do Sul/SC	Não	314	14	300		0	300	0	300		0	14	14	0		0
421610	São Domingos/SC	Não	1.347	70	1.272	5	0	1.347	70	1.272	5	0	0	0	0		0
431820	São Francisco de Paula/RS	Sim	2.280	0	2.280		0										
431830	São Gabriel/RS	Sim	12.000	0	12.000		0										
421630	São João Batista/SC	Não	7.226	7.226	0	0	0	6.230	6.230	0	0	0	996	996	0		0

TABELA Co02a - INFORMAÇÕES SOBRE QUANTIDADES DE RESÍDUOS SÓLIDOS DOMICILIARES E PÚBLICOS COLETADOS, SEGUNDO O TIPO DE RESÍDUO
**ANO DE
REFERÊNCIA
2010**

Município		Ocorrência de coleta de RPU junto com RDO	Quantidade total de resíduos coletados					Quant. de resíduos domiciliares coletados					Quantidade de resíduos públicos coletados				
			Total	Prefeitura	Empresas	Assoc catadores c/apoio Pref.	Outro executor	Total	Prefeitura	Empresas	Assoc catadores c/apoio Pref.	Outro executor	Total	Prefeitura	Empresas	Assoc catadores c/apoio Pref.	Outro executor
Código	Nome/UF		t	t	t	t	t	t	t	t	t	t	t	t	t	t	t
Região Sul		Co154	Co119	Co116	Co117	Cs048	Co142	Co111	Co108	Co109	Cs048	Co140	Co115	Co112	Co113	t	Co141
421635	São João do Itaperiú/SC	Não	258	258	0		0	252	252	0		0	6	6	0		0
421625	São João do Oeste/SC	Sim	1.200	0	1.200		0										
431843	São João do Polêsine/RS	Sim	370	30	340		0										
421640	São João do Sul/SC	Não	750	750	0		0	540	540	0		0	210	210	0		0
412510	São João do Triunfo/PR	Sim	720	720	0		0										
412480	São João/PR	Não	1.160	65	1.095	0	0	1.095	0	1.095	0	0	65	65	0		0
412530	São Jorge do Ivaí/PR	Não	1.640	1.588	0	0	52	1.204	1.204	0	0	0	436	384	0		52
412535	São Jorge do Patrocínio/PR	Não	154	154	0	0	0	142	142	0	0	0	12	12	0		0
412520	São Jorge d'Oeste/PR	Não	1.432	1.430	2	0	0	752	750	2	0	0	680	680	0		0
431844	São Jorge/RS	Sim	432	432	0	0	0				0						
412545	São José das Palmeiras/PR	Não	201	201	0		0	168	168	0		0	33	33	0		0
431848	São José do Hortêncio/RS	Não	751	0	751		0	751	0	751		0	0	0	0		0
431849	São José do Inhacorá/RS	Não	265	265	0	0	0	265	265	0	0	0	0	0	0		0
431861	São José do Sul/RS	Não	210	0	210		0	210	0	210		0	0	0	0		0
431862	São José dos Ausentes/RS	Não															
412550	São José dos Pinhais/PR	Não	52.221	0	52.221	0	0	52.221	0	52.221	0	0	0	0	0		0
421660	São José/SC	Não	54.960	3.000	51.960	0	0	48.960	0	48.960	0	0	6.000	3.000	3.000		0
431870	São Leopoldo/RS	Sim	47.602	0	42.249	52	5.301	52			52						
431880	São Lourenço do Sul/RS	Não	5.900	5.526	0	374	0	4.694	4.320	0	374	0	1.206	1.206	0		0
431890	São Luiz Gonzaga/RS	Não	9.840	240	7.200		2.400	9.600	0	7.200		2.400	240	240	0		0
412555	São Manoel do Paraná/PR	Não	1.080	1.080	0		0	970	970	0		0	110	110	0		0
431900	São Marcos/RS	Não	5.640	600	5.040	0	0	5.040	0	5.040	0	0	600	600	0		0
412560	São Mateus do Sul/PR	Não	17.068	0	16.808	260	0	6.700	0	6.440	260	0	10.368	0	10.368		0
431915	São Miguel das Missões/RS	Não															
412570	São Miguel do Iguaçu/PR	Não	3.896	3.201	551	144	0	3.889	3.201	544	144	0	7	0	7		0
421720	São Miguel do Oeste/SC	Não	8.553	114	8.289	150	0	7.321	114	7.057	150	0	1.233	0	1.233		0
431920	São Nicolau/RS	Não															
431930	São Paulo das Missões/RS	Não	408	0	408		0	408	0	408		0	0	0	0		0
412580	São Pedro do Ivaí/PR	Não															
431950	São Sebastião do Cai/RS	Não	9.328	4.878	4.450	0	0	9.150	4.750	4.400	0	0	178	128	50		0
431960	São Sepé/RS	Não	3.402	0	3.042	360	0	3.240	0	2.880	360	0	162	0	162		0
431971	São Valentim do Sul/RS	Não	152	2	150	0	0	150	0	150	0	0	2	2	0		0
431973	São Valério do Sul/RS	Não						360	360	0		0					
431980	São Vicente do Sul/RS	Não	1.174	22	1.152		0	1.162	10	1.152		0	12	12	0		0
432000	Sapucaia do Sul/RS	Sim	37.800	37.800	0		0										
432010	Sarandi/RS	Sim	4.680	0	4.680		0										
412627	Saudade do Iguaçu/PR	Não	507	0	507	0	0	450	0	450	0	0	57	0	57		0
421730	Saudades/SC	Não	1.660	240	1.420	0	0	1.420	0	1.420	0	0	240	240	0		0
421740	Schroeder/SC	Não	2.300	100	2.200		0	2.200	0	2.200		0	100	100	0		0

TABELA Co02a - INFORMAÇÕES SOBRE QUANTIDADES DE RESÍDUOS SÓLIDOS DOMICILIARES E PÚBLICOS COLETADOS, SEGUNDO O TIPO DE RESÍDUO

ANO DE
REFERÊNCIA
2010

Município		Ocorrência de coleta de RPU junto com RDO	Quantidade total de resíduos coletados					Quant. de resíduos domiciliares coletados					Quantidade de resíduos públicos coletados				
			Total	Prefeitura	Empresas	Assoc catadores c/apoio Pref.	Outro executor	Total	Prefeitura	Empresas	Assoc catadores c/apoio Pref.	Outro executor	Total	Prefeitura	Empresas	Assoc catadores c/apoio Pref.	Outro executor
Código	Nome/UF		t	t	t	t	t	t	t	t	t	t	t	t	t	t	t
Região Sul		Co154	Co119	Co116	Co117	Cs048	Co142	Co111	Co108	Co109	Cs048	Co140	Co115	Co112	Co113		Co141
421750	Seara/SC	Sim	4.354	0	4.354		0										
432020	Seberi/RS	Sim															
432023	Sede Nova/RS	Não	228	228	0	0	0	182	182	0	0	0	46	46	0		0
432026	Segredo/RS	Sim															
412630	Sengés/PR	Não	4.370	4.340	30		0	4.320	4.320	0		0	50	20	30		0
432040	Serafina Corrêa/RS	Sim	180	0	180		0										
432045	Sério/RS	Sim	70	0	70	0	0				0						
421755	Serra Alta/SC	Não	325	20	305		0	305	0	305		0	20	20	0		0
412635	Serranópolis do Iguaçu/PR	Não	355	355	0	0	0	351	351	0	0	0	4	4	0		0
412640	Sertaneja/PR	Não															
432055	Sertão Santana/RS	Sim	720	0	720		0										
432050	Sertão/RS	Não	504	24	480		0	480	0	480		0	24	24	0		0
432060	Severiano de Almeida/RS	Não	215	215	0	0	0	155	155	0	0	0	60	60	0		0
421760	Siderópolis/SC	Não	1.822	22	1.800		0	1.820	20	1.800		0	2	2	0		0
432065	Silveira Martins/RS	Sim	876	0	876		0										
432067	Sinimbu/RS	Não	605	5	600		0	600	0	600		0	5	5	0		0
432070	Sobradinho/RS	Não	2.428	0	2.428		0	2.376	0	2.376		0	52	0	52		0
432080	Soledade/RS	Não	11.340	4.500	6.840		0	6.840	0	6.840		0	4.500	4.500	0		0
421770	Sombrio/SC	Não	12.000	3.000	9.000		0	11.900	2.900	9.000		0	100	100	0		0
412665	Sulina/PR	Não	254	20	234		0	234	0	234		0	20	20	0		0
432085	Tabaí/RS	Não	205	5	200		0	205	5	200		0	0	0	0		0
412667	Tamarana/PR	Sim	891	891	0		0										
421790	Tangará/SC	Não															
432090	Tapejara/RS	Não				0					0						
432110	Tapes/RS	Não	4.192	2.080	2.112		0	3.592	1.480	2.112		0	600	600	0		0
432132	Taquaruçu do Sul/RS	Sim	193	0	193		0										
432135	Tavares/RS	Não	707	35	672		0	672	0	672		0	35	35	0		0
432140	Tenente Portela/RS	Sim	1.228	123	1.106		0										
412720	Terra Boa/PR	Sim				0					0						
412730	Terra Rica/PR	Não	8.700	8.700	0	0	0	7.950	7.950	0	0	0	750	750	0		0
432145	Teutônia/RS	Não	3.804	360	3.444	0	0	3.444	0	3.444	0	0	360	360	0		0
421810	Timbé do Sul/SC	Sim	900	700	0		200										
421820	Timbó/SC	Sim	5.831	5.831	0	0	0				0						
432146	Tio Hugo/RS	Não															
412770	Toledo/PR	Não	23.389	0	22.729	660	0	23.389	0	22.729	660	0	0	0	0		0
432150	Torres/RS	Não	139	7	132	0	0	132	0	132	0	0	7	7	0		0
432160	Tramandai/RS	Não	17.031	4.800	12.231	0	0	12.231	0	12.231	0	0	4.800	4.800	0		0
412785	Três Barras do Paraná/PR	Não	2.350	500	1.800	50	0	2.150	300	1.800	50	0	200	200	0		0
421830	Três Barras/SC	Não	1.800	0	1.800	0	0	1.800	0	1.800	0	0	0	0	0		0

TABELA Co02a - INFORMAÇÕES SOBRE QUANTIDADES DE RESÍDUOS SÓLIDOS DOMICILIARES E PÚBLICOS COLETADOS, SEGUNDO O TIPO DE RESÍDUO
**ANO DE
REFERÊNCIA
2010**

Município		Ocorrência de coleta de RPU junto com RDO	Quantidade total de resíduos coletados					Quant. de resíduos domiciliares coletados					Quantidade de resíduos públicos coletados				
			Total	Prefeitura	Empresas	Assoc catadores c/apoio Pref.	Outro executor	Total	Prefeitura	Empresas	Assoc catadores c/apoio Pref.	Outro executor	Total	Prefeitura	Empresas	Assoc catadores c/apoio Pref.	Outro executor
Código	Nome/UF		t	t	t	t	t	t	t	t	t	t	t	t	t	t	t
Região Sul			Co154	Co119	Co116	Co117	Cs048	Co142	Co111	Co108	Co109	Cs048	Co140	Co115	Co112	Co113	t
432166	Três Cachoeiras/RS	Não	1.440	0	1.440		0	1.440	0	1.440		0	0	0	0		0
432170	Três Coroas/RS	Não	3.600	0	3.600	0	0	3.600	0	3.600	0	0		0	0		0
432185	Três Palmeiras/RS	Não	315	75	240		0	240	0	240		0	75	75	0		0
432190	Três Passos/RS	Não				0					0						
421835	Treviso/SC	Sim															
421840	Treze de Maio/SC	Não	1.000	1.000	0		0	1.000	1.000	0		0	0	0	0		0
421850	Treze Tilias/SC	Não															
432195	Trindade do Sul/RS	Sim															
432200	Triunfo/RS	Não				0					0						
421860	Trombudo Central/SC	Não	735	35	700		0	715	15	700		0	20	20	0		0
421875	Tunápolis/SC	Sim	1.000	0	1.000		0										
432215	Tunas/RS	Não	32	22	0		10	30	22	0		8	2	0	0		2
432225	Tupandi/RS	Não	555	15	540	0	0	540	0	540	0	0	15	15	0		0
432230	Tuparendi/RS	Não	1.653	453	1.200		0	1.200	0	1.200		0	453	453	0		0
412796	Turvo/PR	Não	2.900	0	2.900		0	2.400	0	2.400		0	500	0	500		0
412800	Ubiratã/PR	Não	3.836	3.720	0	116	0	2.636	2.520	0	116	0	1.200	1.200	0		0
432235	União da Serra/RS	Não	0	0	0		0	0	0	0		0	0	0	0		0
412820	União da Vitória/PR	Não	9.240	0	9.240	0	0	9.240	0	9.240	0	0	0	0	0		0
412830	Uniflor/PR	Sim															
412840	Uraí/PR	Não	4.300	1.900	2.400		0	3.300	900	2.400		0	1.000	1.000	0		0
421895	Urupema/SC	Não				0					0						
432250	Vacaria/RS	Não	10.810	0	10.810	0	0	10.800	0	10.800	0	0	10	0	10		0
432253	Vale do Sol/RS	Não															
432254	Vale Real/RS	Não	1.099	1	1.099	0	0	1.099	0	1.099	0	0	1	1	0		0
432255	Vanini/RS	Não															
421910	Vargeão/SC	Não	399	10	389		0	389	0	389		0	10	10	0		0
421917	Vargem Bonita/SC	Não	593	5	588		0	588	0	588		0	5	5	0		0
432260	Venâncio Aires/RS	Não				0					0						
412853	Ventania/PR	Não															
412855	Vera Cruz do Oeste/PR	Não	543	389	0	154	0	515	361	0	154	0	28	28	0		0
432280	Veranópolis/RS	Não	7.284	0	7.224	60	0	7.260	0	7.200	60	0	24	0	24		0
432285	Vespasiano Correa/RS	Não	360	360	0		0	360	360	0		0	0	0	0		0
421920	Vidal Ramos/SC	Sim	240	240	0	0	0				0						
421930	Videira/SC	Não	9.888	144	9.744	0	0	9.744	0	9.744	0	0	144	144	0		0
432330	Vila Flores/RS	Não	384	24	360		0	360	0	360		0	24	24	0		0
432345	Vila Nova do Sul/RS	Não	802	802	0		0	730	730	0		0	72	72	0		0
412870	Vitorino/PR	Não															
412850	Wenceslau Braz/PR	Não	5.130	1.350	3.780		0	3.930	150	3.780		0	1.200	1.200	0		0
432377	Westfália/RS	Sim				0					0						

TABELA Co02a - INFORMAÇÕES SOBRE QUANTIDADES DE RESÍDUOS SÓLIDOS DOMICILIARES E PÚBLICOS COLETADOS,
SEGUNDO O TIPO DE RESÍDUO

ANO DE
REFERÊNCIA
2010

Município		Ocorrência de coleta de RPU junto com RDO	Quantidade total de resíduos coletados					Quant. de resíduos domiciliares coletados					Quantidade de resíduos públicos coletados				
			Total	Prefeitura	Empresas	Assoc catadores c/apoio Pref.	Outro executor	Total	Prefeitura	Empresas	Assoc catadores c/apoio Pref.	Outro executor	Total	Prefeitura	Empresas	Assoc catadores c/apoio Pref.	Outro executor
			t	t	t	t	t	t	t	t	t	t	t	t	t	t	t
Região Sul		Co154	Co119	Co116	Co117	Cs048	Co142	Co111	Co108	Co109	Cs048	Co140	Co115	Co112	Co113		Co141
412880	Xambrê/PR	Sim	2.732	2.732	0		0										
432380	Xangri-lá/RS	Não	4.600	1.000	3.600		0	3.600	0	3.600		0	1.000	1.000	0		0
421970	Xaxim/SC	Não															

TABELA Co02b

INFORMAÇÕES SOBRE QUANTIDADES DE RESÍDUOS SÓLIDOS
DOMICILIARES E PÚBLICOS COLETADOS,
SEGUNDO A NATUREZA DO AGENTE-EXECUTOR

TABELA Co02b - INFORMAÇÕES SOBRE QUANTIDADES DE RESÍDUOS SÓLIDOS DOMICILIARES E PÚBLICOS COLETADOS, SEGUNDO A NATUREZA DO AGENTE-EXECUTOR

ANO DE
REFERÊNCIA
2010

Município	Ocorrência de coleta de RPU junto com RDO	Qtde. total de resíduos coletados			Qtde. total coletada por agente público			Qtde. total coletada por agente privado			Qtde. Tot. col. por catadores c/apoio Pref.			Qtde. total coletada por outros agentes		
		Total	Domiciliar	Público	Total	Domiciliar	Público	Total	Domiciliar	Público	Total	Domiciliar	Público	Total	Domiciliar	Público
		t	t	t	t	t	t	t	t	t	t	t	t	t	t	t
Região Sul	Co154	Co119	Co111	Co115	Co116	Co108	Co112	Co117	Co109	Co113	Cs048	Cs048		Co142	Co140	Co141
420010 Abelardo Luz/SC	Não	1.680	1.560	120	0	0	0	1.680	1.560	120	0	0		0	0	0
430003 Aceguá/RS	Sim	384			384			0						0		
420020 Agrolândia/SC	Não	1.470	1.440	30	30	0	30	1.440	1.440	0				0	0	0
420040 Água Doce/SC	Não	706	696	10	10	0	10	696	696	0				0	0	0
430005 Água Santa/RS	Não	300	300	0	300	300	0	0	0	0	0	0		0	0	0
420055 Águas Frias/SC	Sim	312			0			312						0		
420060 Águas Mornas/SC	Não	552	546	6	552	546	6	0	0	0				0	0	0
430010 Agudo/RS	Não	1.450	1.440	10	10	0	10	1.440	1.440	0				0	0	0
430020 Ajuricaba/RS	Não	1.882	1.330	552	552	0	552	1.330	1.330	0	0	0		0	0	0
430040 Alegrete/RS	Não	14.744	13.952	792	13.992	13.200	792	0	0	0	752	752		0	0	0
430045 Alegria/RS	Não	1.384	184	1.200	1.200	0	1.200	184	184	0	0	0		0	0	0
430050 Alpestre/RS	Não	624	600	24	624	600	24	0	0	0				0	0	0
410045 Altamira do Paraná/PR	Não	197	195	2	197	195	2	0	0	0	0	0		0	0	0
420075 Alto Bela Vista/SC	Não	179	79	100	100	0	100	79	79	0	0	0		0	0	0
412862 Alto Paraíso/PR	Sim	140			140			0			0	0		0		
410060 Alto Paraná/PR	Não	3.585	2.335	1.250	2.350	2.100	250	1.000	0	1.000	235	235		0	0	0
410070 Alto Piquiri/PR	Não	2.840	1.400	1.440	2.540	1.100	1.440	0	0	0	300	300		0	0	0
410050 Altônia/PR	Não	4.750	4.250	500	4.250	4.250	0	500	0	500	0	0		0	0	0
410090 Amaporá/PR	Sim	2.370			2.370			0						0		
430064 Ametista do Sul/RS	Não	653	620	33	33	0	33	620	620	0				0	0	0
410100 Ampére/PR	Sim	5.026						5.000			26	26				
410105 Anahy/PR	Não	443	308	135	442	307	135	0	0	0	1	1		0	0	0
410110 Andirá/PR	Não	6.091	4.307	1.784	6.091	4.307	1.784	0	0	0				0	0	0
430066 André da Rocha/RS	Não															
420110 Anitápolis/SC	Não	360	300	60	360	300	60	0	0	0	0	0		0	0	0
420120 Antônio Carlos/SC	Não	1.015	1.015	0	1.015	1.015	0	0	0	0	0	0		0	0	0
430080 Antônio Prado/RS	Não	3.700	2.700	1.000	1.000	0	1.000	2.700	2.700	0	0	0		0	0	0
410140 Apucarana/PR	Sim	33.700	1.550					32.150			1.550	1.550				
420127 Arabutã/SC	Não	320	320	0	0	0	0	320	320	0				0	0	0
430085 Arambaré/RS	Não															
410150 Arapongas/PR	Não	31.300	29.500	1.800	900	0	900	30.100	29.200	900	300	300		0	0	0
430087 Araricá/RS	Não	764	740	24	24	0	24	740	740	0				0	0	0
410180 Araucária/PR	Não	23.031	22.880	151	0	0	0	23.031	22.880	151	0	0		0	0	0
420150 Armazém/SC	Não	350	200	150	350	200	150	0	0	0	0	0		0	0	0
430100 Arroio do Meio/RS	Não	3.000	3.000	0	0	0	0	3.000	3.000	0				0	0	0
430107 Arroio do Padre/RS	Sim										0	0				
430105 Arroio do Sal/RS	Não	560	550	10	10	0	10	550	550	0				0	0	0
430120 Arroio do Tigre/RS	Sim	841			0			841						0		
430130 Arroio Grande/RS	Não	20.456	3.456	17.000	20.456	3.456	17.000	0	0	0				0	0	0

TABELA Co02b - INFORMAÇÕES SOBRE QUANTIDADES DE RESÍDUOS SÓLIDOS DOMICILIARES E PÚBLICOS COLETADOS, SEGUNDO A NATUREZA DO AGENTE-EXECUTOR

 ANO DE
REFERÊNCIA
2010

Município	Ocorrência de coleta de RPU junto com RDO	Qtde. total de resíduos coletados			Qtde. total coletada por agente público			Qtde. total coletada por agente privado			Qtde. Tot. col. por catadores c/apoio Pref.			Qtde. total coletada por outros agentes		
		Total	Domiciliar	Público	Total	Domiciliar	Público	Total	Domiciliar	Público	Total	Domiciliar	Público	Total	Domiciliar	Público
		t	t	t	t	t	t	t	t	t	t	t	t	t	t	t
Região Sul	Co154	Co119	Co111	Co115	Co116	Co108	Co112	Co117	Co109	Co113	Cs048	Cs048		Co142	Co140	Co141
420160 Arroio Trinta/SC	Não	114	91	23	23	0	23	91	91	0				0	0	0
430140 Arvorezinha/RS	Não	2.780	2.540	240	2.160	2.000	160	620	540	80	0	0		0	0	0
420170 Ascurra/SC	Não	1.102	1.100	2	1.102	1.100	2	0	0	0				0	0	0
410190 Assai/PR	Não	2.904	2.784	120	120	0	120	2.784	2.784	0	0	0		0	0	0
410210 Astorga/PR	Não	5.148	4.416	732	4.884	4.152	732	0	0	0	264	264		0	0	0
410220 Atalaia/PR	Sim	1.832			1.832			0						0		
430155 Áurea/RS	Sim															
420190 Aurora/SC	Sim	300			0			300						0		
430160 Bagé/RS	Não	21.460	21.448	12	19.612	19.600	12	168	168	0	0	0		1.680	1.680	0
420200 Balneário Camboriú/SC	Sim	50.778			0			50.778			0	0		0		
420207 Balneário Gaivota/SC	Não	1.970	1.620	350	350	0	350	1.620	1.620	0				0	0	0
430163 Balneário Pinhal/RS	Sim	3.150			0			3.150						0		
420208 Bandeirante/SC	Sim	450			450			0						0		
430175 Barão do Triunfo/RS	Não	118	118	0	0	0	0	118	118	0				0	0	0
410250 Barbosa Ferraz/PR	Não	3.465	3.335	130	3.415	3.285	130	0	0	0	0	0		50	50	0
430185 Barra do Guarita/RS	Não	360	350	10	10	0	10	350	350	0				0	0	0
410270 Barra do Jacaré/PR	Sim	1.013			1.013			0						0		
430187 Barra do Quaraí/RS	Não	800	600	200	680	480	200	0	0	0	120	120		0	0	0
430192 Barra do Rio Azul/RS	Não	240	240	0	0	0	0	240	240	0	0	0		0	0	0
410260 Barracão/PR	Não	1.325	1.325	0	0	0	0	1.320	1.320	0	5	5		0	0	0
410275 Bela Vista da Caroba/PR	Não															
410280 Bela Vista do Paraíso/PR	Não	4.222	4.210	12	4.069	4.057	12	0	0	0	153	153		0	0	0
420213 Bela Vista do Toldo/SC	Não	124	124	0	124	124	0	0	0	0				0	0	0
420220 Benedito Novo/SC	Sim	780			780			0						0		
430210 Bento Gonçalves/RS	Sim	31.800			0			31.800			0	0		0		
420230 Biguaçu/SC	Sim	12.969						12.865			104	104				
410290 Bituruna/PR	Não	900	700	200	900	700	200	0	0	0	0	0		0	0	0
420240 Blumenau/SC	Não	79.677	78.655	1.022	0	0	0	74.821	73.799	1.022	3.134	3.134		1.722	1.722	0
410302 Boa Esperança do Iguaçu/PR	Não	204	204	0	0	0	0	204	204	0				0	0	0
410304 Boa Ventura de São Roque/PR	Sim	298	10		288						10	10				
430220 Boa Vista do Buricá/RS	Não															
430222 Boa Vista do Cadeado/RS	Sim															
410310 Bocaiúva do Sul/PR	Não	165	125	40	140	120	20	0	0	0	1	1		24	4	20
420257 Bom Jesus do Oeste/SC	Não	174	172	2	2	0	2	172	172	0				0	0	0
410315 Bom Jesus do Sul/PR	Não	260	244	16	16	0	16	244	244	0	0	0		0	0	0
430235 Bom Princípio/RS	Sim	1.500			1.500			0			0	0		0		
420260 Bom Retiro/SC	Não	1.132	1.000	132	1.132	1.000	132	0	0	0				0	0	0
420245 Bombinhas/SC	Sim	8.561			0			8.561						0		
410330 Borrazópolis/PR	Não	1.651	1.431	220	1.651	1.431	220	0	0	0	0	0		0	0	0

TABELA Co02b - INFORMAÇÕES SOBRE QUANTIDADES DE RESÍDUOS SÓLIDOS DOMICILIARES E PÚBLICOS COLETADOS, SEGUNDO A NATUREZA DO AGENTE-EXECUTOR

ANO DE
REFERÊNCIA
2010

Município	Ocorrência de coleta de RPU junto com RDO	Qtde. total de resíduos coletados			Qtde. total coletada por agente público			Qtde. total coletada por agente privado			Qtde. Tot. col. por catadores c/apoio Pref.			Qtde. total coletada por outros agentes		
		Total	Domiciliar	Público	Total	Domiciliar	Público	Total	Domiciliar	Público	Total	Domiciliar	Público	Total	Domiciliar	Público
		t	t	t	t	t	t	t	t	t	t	t	t	t	t	t
Região Sul	Co154	Co119	Co111	Co115	Co116	Co108	Co112	Co117	Co109	Co113	Cs048	Cs048		Co142	Co140	Co141
430250 Bossoroca/RS	Não	532	482	50	482	432	50	0	0	0	50	50		0	0	0
430258 Bozano/RS	Não	291	291	0	0	0	0	291	291	0				0	0	0
420280 Braço do Norte/SC	Não	5.779	5.779	0	0	0	0	5.779	5.779	0	0	0		0	0	0
420285 Braço do Trombudo/SC	Não	540	540	0	0	0	0	540	540	0	0	0		0	0	0
410335 Braganey/PR	Não															
410337 Brasilândia do Sul/PR	Não	596	576	20	596	576	20	0	0	0				0	0	0
420287 Brunópolis/SC	Não	118	118	0	0	0	0	118	118	0				0	0	0
420290 Brusque/SC	Não	39.460	26.460	13.000	13.000	0	13.000	26.460	26.460	0				0	0	0
430270 Butiá/RS	Não	2.784	2.784	0	0	0	0	2.784	2.784	0				0	0	0
420300 Caçador/SC	Não	12.030	12.030	0	0	0	0	11.430	11.430	0	600	600		0	0	0
430280 Caçapava do Sul/RS	Não	5.236	5.224	12	12	0	12	5.104	5.104	0	120	120		0	0	0
430290 Cacequi/RS	Não	140	130	10	10	0	10	130	130	0				0	0	0
430300 Cachoeira do Sul/RS	Não	16.228	16.228	0	0	0	0	16.214	16.214	0	0	0		14	14	0
430310 Cachoeirinha/RS	Sim	26.797		0				26.797			0	0		0		
410345 Cafelândia/PR	Não	2.778	2.328	450	300	0	300	2.278	2.128	150	200	200		0	0	0
430340 Caiçara/RS	Sim	360		40				320						0		
430355 Camargo/RS	Não	25	25	0	25	25	0	0	0	0	0	0		0	0	0
430360 Cambará do Sul/RS	Não	2.120	1.400	720	0	0	0	2.120	1.400	720				0	0	0
410370 Cambé/PR	Não	37.809	37.809	0	37.700	37.700	0	0	0	0	109	109		0	0	0
430370 Campina das Missões/RS	Não	450	432	18	18	0	18	432	432	0	0	0		0	0	0
410400 Campina Grande do Sul/PR	Não	5.500	5.500	0	5.500	5.500	0	0	0	0	0	0		0	0	0
430380 Campinas do Sul/RS	Não	770	720	50	770	720	50	0	0	0	0	0		0	0	0
420330 Campo Alegre/SC	Não	1.472	992	480	480	0	480	992	992	0	0	0		0	0	0
430390 Campo Bom/RS	Não	137	137								137	137				
410405 Campo Bonito/PR	Não	370	360	10	10	0	10	360	360	0				0	0	0
410410 Campo do Tenente/PR	Não	676	676	0	0	0	0	672	672	0	4	4		0	0	0
410420 Campo Largo/PR	Sim															
410425 Campo Magro/PR	Não	4.100	4.000	100	500	400	100	3.600	3.600	0	0	0		0	0	0
410430 Campo Mourão/PR	Não	23.739	23.739					23.439	23.439	0	300	300				
430410 Campos Borges/RS	Não	1.697	697	1.000	1.065	65	1.000	632	632	0	0	0		0	0	0
420360 Campos Novos/SC	Não	5.310	5.160	150	150	0	150	5.160	5.160	0	0	0		0	0	0
430420 Candelária/RS	Não	2.940	2.640	300	0	0	0	2.940	2.640	300				0	0	0
430430 Cândido Godói/RS	Não	471	450	21	21	0	21	450	450	0				0	0	0
410442 Candió/PR	Sim															
430440 Canela/RS	Não	7.762	7.207	554	554	0	554	7.207	7.207	0	0	0		0	0	0
430450 Canguçu/RS	Não	5.635	5.614	21	5.621	5.600	21	0	0	0	14	14		0	0	0
430460 Canoas/RS	Não	81.436	80.284	1.152	0	0	0	79.152	78.000	1.152	2.284	2.284		0	0	0
420380 Canoinhas/SC	Não	7.810	7.560	250	0	0	0	7.810	7.560	250				0	0	0
410450 Capanema/PR	Não	780	580	200	200	0	200	244	244	0	0	0		336	336	0

TABELA Co02b - INFORMAÇÕES SOBRE QUANTIDADES DE RESÍDUOS SÓLIDOS DOMICILIARES E PÚBLICOS COLETADOS, SEGUNDO A NATUREZA DO AGENTE-EXECUTOR

 ANO DE
REFERÊNCIA
2010

Município		Ocorrência de coleta de RPU junto com RDO	Qtde. total de resíduos coletados			Qtde. total coletada por agente público			Qtde. total coletada por agente privado			Qtde. Tot. col. por catadores c/apoio Pref.			Qtde. total coletada por outros agentes		
			Total	Domiciliar	Público	Total	Domiciliar	Público	Total	Domiciliar	Público	Total	Domiciliar	Público	Total	Domiciliar	Público
			t	t	t	t	t	t	t	t	t	t	t	t	t	t	t
Código	Nome/UF	Co154	Co119	Co111	Co115	Co116	Co108	Co112	Co117	Co109	Co113	Cs048	Cs048		Co142	Co140	Co141
Região Sul		Co154	Co119	Co111	Co115	Co116	Co108	Co112	Co117	Co109	Co113	Cs048	Cs048		Co142	Co140	Co141
430465	Capão do Cipó/RS	Não	48	48	0	0	0	0	48	48	0				0	0	0
430466	Capão do Leão/RS	Sim															
420390	Capinzal/SC	Não	3.660	2.940	720	0	0	0	3.660	2.940	720				0	0	0
410460	Capitão Leônidas Marques/PR	Não	2.050	2.050	0	2.050	2.050	0	0	0	0	0	0		0	0	0
430469	Capitão/RS	Não	250	250	0	250	250	0	0	0	0				0	0	0
420395	Capivari de Baixo/SC	Não	5.390	4.190	1.200	1.200	0	1.200	4.190	4.190	0				0	0	0
430471	Caraá/RS	Não	600	600	0	600	600	0	0	0	0				0	0	0
410465	Carambei/PR	Sim	2.590	60		0			2.530			60	60		0		
430470	Carazinho/RS	Sim															
430480	Carlos Barbosa/RS	Não	3.987	3.937	50	0	0	0	3.987	3.937	50	0	0		0	0	0
430490	Casca/RS	Não	1.880	1.780	100	100	0	100	1.780	1.780	0	0	0		0	0	0
410480	Cascavel/PR	Sim	61.400	1.400		0			60.000			1.400	1.400		0		
430495	Caseiros/RS	Não	26	21	5	12	7	5	14	14	0	0	0		0	0	0
410490	Castro/PR	Não	10.760	10.560	200	150	0	150	8.450	8.400	50	2.160	2.160		0	0	0
430500	Catuípe/RS	Não	110	105	5	110	105	5	0	0	0				0	0	0
420410	Caxambu do Sul/SC	Não	378	336	42	42	0	42	336	336	0				0	0	0
430510	Caxias do Sul/RS	Sim	115.688			0			115.688			0	0		0		
430511	Centenário/RS	Não															
430512	Cerrito/RS	Não	885	540	345	85	40	45	800	500	300				0	0	0
430513	Cerro Branco/RS	Sim	240			240			0						0		
430517	Cerro Grande do Sul/RS	Não	21.000	20.000	1.000	1.000	0	1.000	20.000	20.000	0				0	0	0
410530	Céu Azul/PR	Não	2.342	2.172	170	0	0	0	2.342	2.172	170	0	0		0	0	0
420419	Chapadão do Lageado/SC	Não	312	312	0	312	312	0	0	0	0	0	0		0	0	0
430535	Charqueadas/RS	Não	444	444	0	256	256	0	0	0	0	188	188		0	0	0
430537	Charrua/RS	Não	201	156	45	45	0	45	0	0	0	156	156		0	0	0
410540	Chopininho/PR	Não	2.625	2.481	144	2.280	2.136	144	0	0	0	273	273		72	72	0
430543	Chui/RS	Não	3.870	3.600	270	3.870	3.600	270	0	0	0				0	0	0
430544	Chuvisca/RS	Não	126	124	1	126	124	1	0	0	0				0	0	0
410550	Cianorte/PR	Não	13.938	12.938	1.000	700	700	0	13.153	12.153	1.000	85	85		0	0	0
410560	Cidade Gaúcha/PR	Não															
430550	Ciriaco/RS	Não															
420425	Cocal do Sul/SC	Sim	3.245			3.245			0						0		
430558	Colinas/RS	Não	264	264	0	264	264	0	0	0	0				0	0	0
410580	Colombo/PR	Sim															
420430	Concórdia/SC	Sim	18.004			0			13.406			0	0		4.598		
430570	Condor/RS	Não	80	0	80	80	0	80	0	0	0	0	0		0	0	0
410610	Conselheiro Mairinck/PR	Sim										0	0				
430583	Coqueiro Baixo/RS	Não	245	245	0	245	245	0	0	0	0				0	0	0
430585	Coqueiros do Sul/RS	Não	130	120	10	10	0	10	120	120	0				0	0	0

TABELA Co02b - INFORMAÇÕES SOBRE QUANTIDADES DE RESÍDUOS SÓLIDOS DOMICILIARES E PÚBLICOS COLETADOS, SEGUNDO A NATUREZA DO AGENTE-EXECUTOR
**ANO DE
REFERÊNCIA
2010**

Município	Ocorrência de coleta de RPU junto com RDO	Qtde. total de resíduos coletados			Qtde. total coletada por agente público			Qtde. total coletada por agente privado			Qtde. Tot. col. por catadores c/apoio Pref.			Qtde. total coletada por outros agentes		
		Total	Domiciliar	Público	Total	Domiciliar	Público	Total	Domiciliar	Público	Total	Domiciliar	Público	Total	Domiciliar	Público
		t	t	t	t	t	t	t	t	t	t	t	t	t	t	t
Região Sul	Co154	Co119	Co111	Co115	Co116	Co108	Co112	Co117	Co109	Co113	Cs048	Cs048		Co142	Co140	Co141
410630 Corbélia/PR	Não	2.062	1.962	100	1.480	1.380	100	0	0	0	582	582		0	0	0
430590 Coronel Bicaco/RS	Não	820	720	100	100	0	100	720	720	0				0	0	0
420440 Coronel Freitas/SC	Não															
420445 Coronel Martins/SC	Sim	250			0			250						0		
410650 Coronel Vivida/PR	Não	3.300	3.300	0	0	0	0	3.300	3.300	0	0	0		0	0	0
420450 Corupá/SC	Não	1.716	1.716	0	0	0	0	1.716	1.716	0				0	0	0
420460 Criciúma/SC	Não	37.200	33.600	3.600	0	0	0	37.200	33.600	3.600	0	0		0	0	0
430600 Crissiumal/RS	Não															
430605 Cristal/RS	Não	781	780	1	1	0	1	780	780	0				0	0	0
430610 Cruz Alta/RS	Não															
430613 Cruzaltense/RS	Não	700	650	50	700	650	50	0	0	0	0	0		0	0	0
410660 Cruzeiro do Oeste/PR	Não	3.084	2.584	500	1.792	1.292	500	0	0	0	1.292	1.292		0	0	0
430620 Cruzeiro do Sul/RS	Sim	1.600			0			1.600			0	0		0		
410690 Curitiba/PR	Não	578.336	481.799	96.537	0	0	0	575.124	478.587	96.537	3.212	3.212		0	0	0
420480 Curitiba/SC	Não	5.601	5.538	63	63	0	63	5.538	5.538	0				0	0	0
430630 David Canabarro/RS	Sim															
430632 Derrubadas/RS	Sim															
430635 Dezesesseis de Novembro/RS	Não															
410710 Diamante do Norte/PR	Não	1.184	1.004	180	180	0	180	924	924	0	80	80		0	0	0
420500 Dionísio Cerqueira/SC	Não	2.064	1.800	264	0	0	0	2.064	1.800	264				0	0	0
430642 Dois Irmãos das Missões/RS	Não	26	22	4	26	22	4	0	0	0				0	0	0
430640 Dois Irmãos/RS	Não	5.818	4.378	1.440	5.818	4.378	1.440	0	0	0	0	0		0	0	0
410720 Dois Vizinhos/PR	Não	6.065	6.008	57	0	0	0	6.057	6.000	57	8	8		0	0	0
430650 Dom Feliciano/RS	Não	490	480	10	90	80	10	400	400	0				0	0	0
430660 Dom Pedrito/RS	Não	6.400	5.400	1.000	0	0	0	6.400	5.400	1.000				0	0	0
420510 Dona Emma/SC	Não	324	300	24	24	0	24	300	300	0	0	0		0	0	0
430670 Dona Francisca/RS	Não															
430673 Doutor Maurício Cardoso/RS	Não	625	580	45	45	0	45	580	580	0				0	0	0
420515 Doutor Pedrinho/SC	Não	218	218	0	218	218	0	0	0	0	0	0		0	0	0
430675 Doutor Ricardo/RS	Não															
430690 Encruzilhada do Sul/RS	Não	12			12			0			0	0		0		
410740 Enéas Marques/PR	Sim										0	0				
410750 Engenheiro Beltrão/PR	Não	1.656	1.620	36	1.656	1.620	36	0	0	0	0	0		0	0	0
410753 Entre Rios do Oeste/PR	Não	78	53	25	23	20	3	47	25	22	8	8		0	0	0
430697 Erebangó/RS	Não	1.900	1.200	700	1.900	1.200	700	0	0	0				0	0	0
430700 Erechim/RS	Não	23.003	22.689	314	447	133	314	22.556	22.556	0				0	0	0
420519 Ermo/SC	Sim	320			320			0						0		
430705 Ernestina/RS	Não	400	270	130	400	270	130	0	0	0				0	0	0
430720 Erval Grande/RS	Não															

TABELA Co02b - INFORMAÇÕES SOBRE QUANTIDADES DE RESÍDUOS SÓLIDOS DOMICILIARES E PÚBLICOS COLETADOS, SEGUNDO A NATUREZA DO AGENTE-EXECUTOR

 ANO DE
REFERÊNCIA
2010

Município	Ocorrência de coleta de RPU junto com RDO	Qtde. total de resíduos coletados			Qtde. total coletada por agente público			Qtde. total coletada por agente privado			Qtde. Tot. col. por catadores c/apoio Pref.			Qtde. total coletada por outros agentes		
		Total	Domiciliar	Público	Total	Domiciliar	Público	Total	Domiciliar	Público	Total	Domiciliar	Público	Total	Domiciliar	Público
		t	t	t	t	t	t	t	t	t	t	t	t	t	t	t
Região Sul	Co154	Co119	Co111	Co115	Co116	Co108	Co112	Co117	Co109	Co113	Cs048	Cs048		Co142	Co140	Co141
420520 Erval Velho/SC	Não	540	420	120	120	0	120	420	420	0				0	0	0
430740 Esmeralda/RS	Não															
430745 Esperança do Sul/RS	Não	124	124	0	124	124	0	0	0	0				0	0	0
410754 Espigão Alto do Iguaçu/PR	Sim	254			254			0						0		
430755 Estação/RS	Não	2.055	2.040	15	2.055	2.040	15	0	0	0	0	0		0	0	0
430760 Estância Velha/RS	Não	7.752	7.545	207	2	0	2	7.751	7.545	205	0	0		0	0	0
430770 Esteio/RS	Não	15.500	15.500	0	0	0	0	15.500	15.500	0				0	0	0
430781 Estrela Velha/RS	Não	190	170	20	20	0	20	170	170	0				0	0	0
430780 Estrela/RS	Sim	5.025			0			5.025			0	0		0		
430786 Fagundes Varela/RS	Sim	401			36			365			0	0		0		
410755 Farol/PR	Não	700	700	0	700	700	0	0	0	0	0	0		0	0	0
430790 Farroupilha/RS	Sim															
430800 Faxinal do Soturno/RS	Não	612	600	12	12	0	12	600	600	0				0	0	0
430805 Faxinalzinho/RS	Não	264	240	24	24	0	24	240	240	0				0	0	0
410765 Fazenda Rio Grande/PR	Não	13.591	13.591	0	0	0	0	13.372	13.372	0	219	219		0	0	0
430807 Fazenda Vilanova/RS	Não	496	460	36	36	0	36	460	460	0				0	0	0
430810 Feliz/RS	Não	2.351	2.342	9	9	0	9	2.342	2.342	0	0	0		0	0	0
410770 Fênix/PR	Não	459	435	24	458	434	24	1	1	0				0	0	0
410785 Flor da Serra do Sul/PR	Não	473	460	13	8	0	8	430	430	0	30	30		5	0	5
420535 Flor do Sertão/SC	Não	98	96	1	1	0	1	96	96	0				0	0	0
430820 Flores da Cunha/RS	Não	4.824	4.500	324	324	0	324	4.500	4.500	0	0	0		0	0	0
410790 Floresta/PR	Não	1.547	1.439	108	1.547	1.439	108	0	0	0	0	0		0	0	0
420540 Florianópolis/SC	Não	158.396	155.843	2.553	158.266	155.713	2.553	0	0	0	0	0		130	130	0
410810 Flórida/PR	Sim	480			480			0			0	0		0		
430840 Formigueiro/RS	Não	864	768	96	96	0	96	768	768	0				0	0	0
410820 Formosa do Oeste/PR	Não															
420543 Formosa do Sul/SC	Não	156	156	0	0	0	0	156	156	0	0	0		0	0	0
420545 Forquilha/SC	Não	3.147	3.147	0	3.147	3.147	0	0	0	0				0	0	0
410830 Foz do Iguaçu/PR	Não	73.862	72.142	1.720	0	0	0	72.165	70.445	1.720	1.697	1.697		0	0	0
420550 Fraiburgo/SC	Sim	8.480			1.500			6.980						0		
410840 Francisco Beltrão/PR	Não	28.440	22.440	6.000	25.440	19.440	6.000	0	0	0	3.000	3.000		0	0	0
430850 Frederico Westphalen/RS	Não	33.000	30.000	3.000	33.000	30.000	3.000	0	0	0				0	0	0
420560 Galvão/SC	Não	600	500	100	0	0	0	600	500	100				0	0	0
430860 Garibaldi/RS	Não	6.978	6.978	0	0	0	0	6.978	6.978	0	0	0		0	0	0
420570 Garopaba/SC	Sim	6.390			0			6.390			0	0		0		
430865 Garruchos/RS	Não															
420580 Garuva/SC	Sim															
420590 Gaspar/SC	Não	14.120	14.120	0	0	0	0	14.120	14.120	0	0	0		0	0	0
430880 General Câmara/RS	Sim															

TABELA Co02b - INFORMAÇÕES SOBRE QUANTIDADES DE RESÍDUOS SÓLIDOS DOMICILIARES E PÚBLICOS COLETADOS, SEGUNDO A NATUREZA DO AGENTE-EXECUTOR

 ANO DE
REFERÊNCIA
2010

Município	Ocorrência de coleta de RPU junto com RDO	Qtde. total de resíduos coletados			Qtde. total coletada por agente público			Qtde. total coletada por agente privado			Qtde. Tot. col. por catadores c/apoio Pref.			Qtde. total coletada por outros agentes		
		Total	Domiciliar	Público	Total	Domiciliar	Público	Total	Domiciliar	Público	Total	Domiciliar	Público	Total	Domiciliar	Público
		t	t	t	t	t	t	t	t	t	t	t	t	t	t	t
Região Sul	Co154	Co119	Co111	Co115	Co116	Co108	Co112	Co117	Co109	Co113	Cs048	Cs048		Co142	Co140	Co141
430905 Glorinha/RS	Sim	1.921			1			1.920						0		
420600 Governador Celso Ramos/SC	Não	4.440	4.440	0	4.440	4.440	0	0	0	0				0	0	0
430910 Gramado/RS	Sim	10.674			10.344			330			0	0		0		
430920 Gravataí/RS	Não	68.875	56.422	12.453	0	0	0	66.724	54.271	12.453	1.430	1.430		721	721	0
430925 Guabiju/RS	Sim	265			265			0			0	0		0		
430930 Guaíba/RS	Não															
410880 Guaira/PR	Não	14.312	13.027	1.285	13.725	12.440	1.285	432	432	0	155	155		0	0	0
410890 Guairaça/PR	Não	6.625	1.666	4.959	6.625	1.666	4.959	0	0	0				0	0	0
410910 Guaporema/PR	Não	300	240	60	300	240	60	0	0	0				0	0	0
430950 Guarani das Missões/RS	Sim	2.880			2.880			0			0	0		0		
410940 Guarapuava/PR	Sim	27.334	1.728		25.606			0			1.728	1.728		0		
430955 Harmonia/RS	Não															
420670 Herval d'Oeste/SC	Não	4.861	3.964	897	897	0	897	3.964	3.964	0				0	0	0
410970 Ibaiti/PR	Não	6.175	6.120	55	6.175	6.120	55	0	0	0				0	0	0
430980 Ibiacá/RS	Não	528	440	88	88	0	88	440	440	0	0	0		0	0	0
420675 Ibiam/SC	Sim	10			0			10						0		
420680 Ibicaré/SC	Não	360	360	0	0	0	0	360	360	0				0	0	0
410980 Ibioporã/PR	Não	11.736	10.800	936	0	0	0	11.736	10.800	936	0	0		0	0	0
430990 Ibiraiaras/RS	Sim	960			0			960						0		
420690 Ibirama/SC	Não	1.949	1.949	0	0	0	0	1.949	1.949	0	0	0		0	0	0
431000 Ibirubá/RS	Não	5.602	5.600	2	5.602	5.600	2	0	0	0				0	0	0
420700 Içara/SC	Não															
410990 Icaraima/PR	Não	861	830	31	861	830	31	0	0	0				0	0	0
431010 Igrejinha/RS	Não	8.736	8.700	36	0	0	0	8.736	8.700	36	0	0		0	0	0
411000 Iguaraçu/PR	Sim	1.799			1.799			0						0		
411005 Iguatu/PR	Sim	150			150			0						0		
431020 Ijuí/RS	Não	14.720	14.720	0	0	0	0	14.720	14.720	0	0	0		0	0	0
431030 Ilópolis/RS	Não	489	439	50	489	439	50	0	0	0	0	0		0	0	0
420720 Imarui/SC	Não	481	480	1	1	0	1	480	480	0				0	0	0
411010 Imbituva/PR	Não	7.560	7.560	0	7.560	7.560	0	0	0	0	0	0		0	0	0
420740 Imbuia/SC	Sim	720			0			720			0	0		0		
431036 Imigrante/RS	Não															
411020 Inácio Martins/PR	Não	600	600	0	600	600	0	0	0	0				0	0	0
420750 Indaial/SC	Não	9.989	9.989	0	5.106	5.106	0	0	0	0	0	0		4.883	4.883	0
411040 Indianópolis/PR	Não	579	529	50	579	529	50	0	0	0				0	0	0
420757 Iomerê/SC	Não	397	395	2	2	0	2	395	395	0				0	0	0
420760 Ipira/SC	Não	492	492	0	0	0	0	492	492	0				0	0	0
431046 Ipiranga do Sul/RS	Não	96	96	0	96	96	0	0	0	0				0	0	0
411060 Iporã/PR	Não	3.103	3.103	0	3.103	3.103	0	0	0	0	0	0		0	0	0

TABELA Co02b - INFORMAÇÕES SOBRE QUANTIDADES DE RESÍDUOS SÓLIDOS DOMICILIARES E PÚBLICOS COLETADOS, SEGUNDO A NATUREZA DO AGENTE-EXECUTOR

 ANO DE
REFERÊNCIA
2010

Município	Ocorrência de coleta de RPU junto com RDO	Qtde. total de resíduos coletados			Qtde. total coletada por agente público			Qtde. total coletada por agente privado			Qtde. Tot. col. por catadores c/apoio Pref.			Qtde. total coletada por outros agentes		
		Total	Domiciliar	Público	Total	Domiciliar	Público	Total	Domiciliar	Público	Total	Domiciliar	Público	Total	Domiciliar	Público
		t	t	t	t	t	t	t	t	t	t	t	t	t	t	t
Região Sul	Co154	Co119	Co111	Co115	Co116	Co108	Co112	Co117	Co109	Co113	Cs048	Cs048		Co142	Co140	Co141
420770 Ipumirim/SC	Sim	720			0			720			0	0		0		
411065 Iracema do Oeste/PR	Sim															
420780 Irani/SC	Não	1.560	1.560	0	0	0	0	1.560	1.560	0				0	0	0
411070 Irati/PR	Não	6.984	6.932	52	6.552	6.500	52	0	0	0	126	126		306	306	0
411080 Iretama/PR	Não	299	298	1	271	270	1	0	0	0	28	28		0	0	0
420790 Irineópolis/SC	Não	1.956	756	1.200	1.956	756	1.200	0	0	0	0	0		0	0	0
420800 Ita/SC	Não	1.896	1.800	96	0	0	0	1.896	1.800	96	0	0		0	0	0
431053 Itaara/RS	Não															
411090 Itaguajé/PR	Sim															
420810 Itaipópolis/SC	Sim	1.976	56		0			1.920			56	56		0		
420820 Itajai/SC	Sim	57.504						56.000			1.504	1.504				
411110 Itambé/PR	Não	787	587	200	787	587	200	0	0	0	0	0		0	0	0
420830 Itapema/SC	Sim	18.084	2		1.400			16.682			2	2		0		
420840 Itapiranga/SC	Não	2.931	2.880	51	51	0	51	2.880	2.880	0				0	0	0
420850 Ituporanga/SC	Sim	6.504			5.184			1.320						0		
431075 Ivorá/RS	Não	220	200	20	120	100	20	100	100	0	0	0		0	0	0
431085 Jaboticaba/RS	Não	222	222	0	222	222	0	0	0	0				0	0	0
411190 Jaguapitã/PR	Não	3.051	1.926	1.125	3.015	1.890	1.125	0	0	0	36	36		0	0	0
431110 Jaguarí/RS	Não	1.500	1.300	200	1.500	1.300	200	0	0	0	0	0		0	0	0
411200 Jaguaruaçu/PR	Não	6.044	6.000	44	6.044	6.000	44	0	0	0				0	0	0
411240 Japurá/PR	Não	1.781	1.401	380	1.281	901	380	500	500	0	0	0		0	0	0
420890 Jaraguá do Sul/SC	Sim	31.003			0			31.003			0	0		0		
411250 Jardim Alegre/PR	Não	0	0		0	0	0	0	0	0	0	0		0	0	0
411260 Jardim Olinda/PR	Sim	500			500			0						0		
411270 Jataizinho/PR	Não	1.560	1.560	0	1.560	1.560	0	0	0	0	0	0		0	0	0
411275 Jesuítas/PR	Não	704	702	2	704	702	2	0	0	0	0	0		0	0	0
411280 Joaquim Távora/PR	Não	1.819	1.459	360	1.800	1.440	360	19	19	0	0	0		0	0	0
420910 Joinville/SC	Não	145.742	136.447	9.295	0	0	0	123.171	113.876	9.295	0	0		22.571	22.571	0
420915 José Boiteux/SC	Sim	231			231			0			0	0		0		
411295 Juranda/PR	Sim	670	233		437			0			233	233		0		
411300 Jussara/PR	Não	3.098	3.083	15	3.098	3.083	15	0	0	0	0	0		0	0	0
420920 Lacerdópolis/SC	Não															
431123 Lagoa Bonita do Sul/RS	Sim	49			49			0						0		
431127 Lagoa dos Três Cantos/RS	Não															
431125 Lagoão/RS	Sim	190			190			0						0		
420940 Laguna/SC	Não	14.000	14.000	0	14.000	14.000	0	0	0	0				0	0	0
420945 Lajeado Grande/SC	Sim															
431140 Lajeado/RS	Não										0	0				
411320 Lapa/PR	Não	7.042	6.658	384	634	550	84	6.348	6.048	300	60	60		0	0	0

TABELA Co02b - INFORMAÇÕES SOBRE QUANTIDADES DE RESÍDUOS SÓLIDOS DOMICILIARES E PÚBLICOS COLETADOS, SEGUNDO A NATUREZA DO AGENTE-EXECUTOR

 ANO DE
REFERÊNCIA
2010

Município	Ocorrência de coleta de RPU junto com RDO	Qtde. total de resíduos coletados			Qtde. total coletada por agente público			Qtde. total coletada por agente privado			Qtde. Tot. col. por catadores c/apoio Pref.			Qtde. total coletada por outros agentes		
		Total	Domiciliar	Público	Total	Domiciliar	Público	Total	Domiciliar	Público	Total	Domiciliar	Público	Total	Domiciliar	Público
		t	t	t	t	t	t	t	t	t	t	t	t	t	t	t
Região Sul	Co154	Co119	Co111	Co115	Co116	Co108	Co112	Co117	Co109	Co113	Cs048	Cs048		Co142	Co140	Co141
420950 Laurentino/SC	Não	1.070	1.020	50	50	0	50	1.020	1.020	0	0	0		0	0	0
420960 Lauro Muller/SC	Não	1.464	1.446	18	18	0	18	1.446	1.446	0				0	0	0
431150 Lavras do Sul/RS	Sim	1.500			1.500			0						0		
411340 Leopólis/PR	Sim	100			100			0						0		
411345 Lindoeste/PR	Não	839	837	2	2	0	2	832	832	0	5	5		0	0	0
420985 Lindóia do Sul/SC	Não	396	395	1	0	0	0	391	390	1	0	0		5	5	0
431164 Linha Nova/RS	Não	250	240	10	10	0	10	240	240	0	0	0		0	0	0
411350 Loanda/PR	Não	1.724	992	732	1.724	992	732	0	0	0	0	0		0	0	0
411360 Lobato/PR	Sim	451			450			1			0	0		0		
411370 Londrina/PR	Não	164.480	164.480					146.000	146.000	0	18.480	18.480				
420990 Lontras/SC	Não	1.800	1.680	120	1.800	1.680	120	0	0	0				0	0	0
411375 Lunardelli/PR	Não	812	767	45	812	767	45	0	0	0				0	0	0
411380 Lupionópolis/PR	Sim	2.350			2.350			0			0	0		0		
421003 Luzerna/SC	Não	1.122	1.119	4	4	0	4	1.119	1.119	0				0	0	0
431171 Maçambará/RS	Sim	100			100			0						0		
431170 Machadinho/RS	Sim	1.560			0			1.560						0		
421010 Mafra/SC	Não	6.375	6.373	3	3	0	3	6.365	6.365	0	8	8		0	0	0
411390 Mallet/PR	Sim	2.430			2.430			0			0	0		0		
411400 Mamboré/PR	Não	2.563	2.433	130	220	90	130	0	0	0	2.343	2.343		0	0	0
411435 Manfrinópolis/PR	Não															
411440 Mangueirinha/PR	Sim															
411450 Manoel Ribas/PR	Não	722	722	0	720	720	0	0	0	0	2	2		0	0	0
431177 Maquiné/RS	Sim	1.080			0			1.080						0		
421040 Maracajá/SC	Não	811	808	3	808	808	0	3	0	3	0	0		0	0	0
431180 Marau/RS	Não										0	0				
411460 Marechal Cândido Rondon/PR	Não	8.420	8.420	0	0	0	0	7.540	7.540	0	880	880		0	0	0
421055 Marema/SC	Não	156	156	0	0	0	0	156	156	0				0	0	0
431200 Mariano Moro/RS	Não	232	230	2	32	30	2	200	200	0	0	0		0	0	0
411490 Marilândia do Sul/PR	Não	101	71	30	101	71	30	0	0	0	0	0		0	0	0
411500 Marilena/PR	Não															
411510 Mariluz/PR	Não	12.332	11.232	1.100	12.332	11.232	1.100	0	0	0				0	0	0
411520 Maringá/PR	Não	189.762	98.982	90.780	186.062	95.282	90.780	0	0	0	2.200	2.200		1.500	1.500	0
411535 Maripá/PR	Não	23	23	0	0	0	0	20	20	0	3	3		0	0	0
411545 Marquinho/PR	Sim															
431210 Mata/RS	Não	336	280	56	0	0	0	336	280	56				0	0	0
431215 Mato Leitão/RS	Não	468	468	0	0	0	0	468	468	0				0	0	0
431217 Mato Queimado/RS	Sim	130			0			130						0		
421070 Matos Costa/SC	Não															
431220 Maximiliano de Almeida/RS	Sim															

TABELA Co02b - INFORMAÇÕES SOBRE QUANTIDADES DE RESÍDUOS SÓLIDOS DOMICILIARES E PÚBLICOS COLETADOS, SEGUNDO A NATUREZA DO AGENTE-EXECUTOR

 ANO DE
REFERÊNCIA
2010

Município	Ocorrência de coleta de RPU junto com RDO	Qtde. total de resíduos coletados			Qtde. total coletada por agente público			Qtde. total coletada por agente privado			Qtde. Tot. col. por catadores c/apoio Pref.			Qtde. total coletada por outros agentes		
		Total	Domiciliar	Público	Total	Domiciliar	Público	Total	Domiciliar	Público	Total	Domiciliar	Público	Total	Domiciliar	Público
		t	t	t	t	t	t	t	t	t	t	t	t	t	t	t
Região Sul	Co154	Co119	Co111	Co115	Co116	Co108	Co112	Co117	Co109	Co113	Cs048	Cs048		Co142	Co140	Co141
411580 Medianeira/PR	Não	11.154	10.434	720	10.800	10.080	720	0	0	0	354	354		0	0	0
411585 Mercedes/PR	Não	978	960	18	18	0	18	960	960	0	0	0		0	0	0
431225 Minas do Leão/RS	Não	3.850	2.800	1.050	1.500	1.500	0	2.350	1.300	1.050	0	0		0	0	0
411590 Mirador/PR	Não															
411600 Miraselva/PR	Sim	400			400			0						0		
421085 Mirim Doce/SC	Sim	192			0			192						0		
421090 Modelo/SC	Não	601	600	1	601	600	1	0	0	0				0	0	0
431235 Montauri/RS	Sim															
431238 Monte Belo do Sul/RS	Não	465	465	0	0	0	0	465	465	0	0	0		0	0	0
421110 Monte Castelo/SC	Não	680	680	0	680	680	0	0	0	0				0	0	0
431240 Montenegro/RS	Sim	5.582			0			5.582			0	0		0		
411620 Morretes/PR	Não	3.960	2.520	1.440	3.960	2.520	1.440	0	0	0	0	0		0	0	0
431245 Morro Redondo/RS	Não		376.800			376.800			0		0	0			0	
431247 Morro Reuter/RS	Sim	1.149			1.149			0						0		
431250 Mostardas/RS	Não	1.850	1.620	230	870	640	230	980	980	0				0	0	0
431260 Muçum/RS	Não	728	720	8	8	0	8	720	720	0				0	0	0
431261 Muitos Capões/RS	Não										0	0				
431262 Muliterno/RS	Sim	95			95			0			0	0		0		
411630 Munhoz de Melo/PR	Sim	1.585			1.585			0						0		
431265 Não-Me-Toque/RS	Não	7.380	7.260	120	0	0	0	7.380	7.260	120	0	0		0	0	0
421130 Navegantes/SC	Não	20.390	16.700	3.690	3.600	0	3.600	16.790	16.700	90				0	0	0
431267 Nicolau Vergueiro/RS	Não	312	312	0	0	0	0	312	312	0				0	0	0
431275 Nova Alvorada/RS	Sim	950			950			0			0	0		0		
411670 Nova Aurora/PR	Não	3.004	2.980	24	3.004	2.980	24	0	0	0				0	0	0
431290 Nova Bassano/RS	Não	2.120	2.100	20	20	0	20	2.100	2.100	0	0	0		0	0	0
431301 Nova Candelária/RS	Sim	300			300			0						0		
411695 Nova Esperança do Sudoeste/PR	Não	478	473	5	65	60	5	333	333	0	0	0		80	80	0
431303 Nova Esperança do Sul/RS	Sim	239			144						95	95				
411690 Nova Esperança/PR	Não	8.824	6.024	2.800	7.984	5.184	2.800	0	0	0	840	840		0	0	0
411700 Nova Fátima/PR	Não															
431306 Nova Hartz/RS	Não	2.470	2.160	310	2.470	2.160	310	0	0	0				0	0	0
411705 Nova Laranjeiras/PR	Não	651	648	3	651	648	3	0	0	0				0	0	0
411710 Nova Londrina/PR	Não	3.972	2.892	1.080	3.432	2.352	1.080	360	360	0	0	0		180	180	0
411720 Nova Olímpia/PR	Não	1.510	1.270	240	1.510	1.270	240	0	0	0	0	0		0	0	0
431310 Nova Palma/RS	Não	1.077	1.057	20	165	145	20	720	720	0	192	192		0	0	0
431333 Nova Ramada/RS	Não	324	144	180	324	144	180	0	0	0				0	0	0
431335 Nova Roma do Sul/RS	Não	256	250	6	6	0	6	250	250	0	0	0		0	0	0
411721 Nova Santa Bárbara/PR	Sim	732			732			0			0	0		0		
431337 Nova Santa Rita/RS	Não	7.680	6.400	1.280	0	0	0	7.680	6.400	1.280				0	0	0

TABELA Co02b - INFORMAÇÕES SOBRE QUANTIDADES DE RESÍDUOS SÓLIDOS DOMICILIARES E PÚBLICOS COLETADOS, SEGUNDO A NATUREZA DO AGENTE-EXECUTOR

ANO DE
REFERÊNCIA
2010

Município	Ocorrência de coleta de RPU junto com RDO	Qtde. total de resíduos coletados			Qtde. total coletada por agente público			Qtde. total coletada por agente privado			Qtde. Tot. col. por catadores c/apoio Pref.			Qtde. total coletada por outros agentes		
		Total	Domiciliar	Público	Total	Domiciliar	Público	Total	Domiciliar	Público	Total	Domiciliar	Público	Total	Domiciliar	Público
		t	t	t	t	t	t	t	t	t	t	t	t	t	t	t
Região Sul	Co154	Co119	Co111	Co115	Co116	Co108	Co112	Co117	Co109	Co113	Cs048	Cs048		Co142	Co140	Co141
411722 Nova Santa Rosa/PR	Não	293	213	80	80	0	80	133	133	0	80	80		0	0	0
411727 Nova Tebas/PR	Sim															
421150 Nova Trento/SC	Sim	1.990			1.310			680			0	0		0		
431340 Novo Hamburgo/RS	Sim	54.719			0			54.719						0		
421165 Novo Horizonte/SC	Não	95	95	0	0	0	0	95	95	0				0	0	0
411729 Novo Itacolomi/PR	Sim	613			613			0						0		
431344 Novo Tiradentes/RS	Não	108	106	2	2	0	2	106	106	0				0	0	0
421170 Orleans/SC	Não	4.075	3.770	305	3.420	3.120	300	0	0	0	350	350		305	300	5
411730 Ortigueira/PR	Não	2.240	2.000	240	2.240	2.000	240	0	0	0	0	0		0	0	0
431350 Osório/RS	Não															
411740 Ourizona/PR	Não	907	715	192	907	715	192	0	0	0				0	0	0
421187 Paial/SC	Não	273	243	30	30	0	30	150	150	0	75	75		18	18	0
431360 Paim Filho/RS	Não	278	265	13	278	265	13	0	0	0	0	0		0	0	0
421200 Palma Sola/SC	Não															
411760 Palmas/PR	Sim	0			0			0			0	0		0		
431370 Palmeira das Missões/RS	Não	0	0	0	0	0	0	0	0	0				0	0	0
421210 Palmitos/SC	Sim				0			0						0		
431390 Panambi/RS	Não	6.520	4.320	2.200	6.520	4.320	2.200	0	0	0	0	0		0	0	0
431395 Pantano Grande/RS	Não	1.088	1.080	8	8	0	8	1.080	1.080	0				0	0	0
421220 Papanduva/SC	Não	3.009	2.496	513	3.009	2.496	513	0	0	0				0	0	0
411800 Paraíso do Norte/PR	Não	2.908	1.664	1.244	2.424	1.180	1.244	0	0	0	484	484		0	0	0
431402 Paraíso do Sul/RS	Não	363	360	3	363	360	3	0	0	0				0	0	0
411820 Paranaguá/PR	Não	5.627	5.627					0	0	0	5.627	5.627				
411830 Paranapoema/PR	Sim	1.500			1.500			0						0		
411840 Paranavaí/PR	Sim	23.476	488		0			22.989			488	488		0		
431403 Pareci Novo/RS	Não	181	180	1	1	0	1	180	180	0				0	0	0
431405 Parobé/RS	Sim	10.280			680			9.600			0	0		0		
411850 Pato Branco/PR	Não	42.370	41.275	1.095	42.370	41.275	1.095	0	0	0	0	0		0	0	0
411860 Paula Freitas/PR	Não	230	230	0	230	230	0	0	0	0				0	0	0
431413 Paulo Bento/RS	Sim	5			0			5						0		
411870 Paulo Frontin/PR	Não	246	246	0	246	246	0	0	0	0				0	0	0
431415 Paverama/RS	Não	780	780	0	0	0	0	780	780	0				0	0	0
411880 Peabiru/PR	Sim	6.027			6.027			0						0		
431417 Pedras Altas/RS	Não															
431420 Pedro Osório/RS	Não	1.570	1.440	130	1.570	1.440	130	0	0	0				0	0	0
431430 Pejuçara/RS	Não	310	280	30	30	0	30	280	280	0				0	0	0
431440 Pelotas/RS	Não	72.192	56.696	15.495	0	0	0	72.192	56.696	15.495	0	0		0	0	0
421260 Peritiba/SC	Não	368	344	24	288	264	24	0	0	0	80	80		0	0	0
411885 Perobal/PR	Não	2.223	303	1.920	2.175	255	1.920	0	0	0	48	48		0	0	0

TABELA Co02b - INFORMAÇÕES SOBRE QUANTIDADES DE RESÍDUOS SÓLIDOS DOMICILIARES E PÚBLICOS COLETADOS, SEGUNDO A NATUREZA DO AGENTE-EXECUTOR

 ANO DE
REFERÊNCIA
2010

Município	Ocorrência de coleta de RPU junto com RDO	Qtde. total de resíduos coletados			Qtde. total coletada por agente público			Qtde. total coletada por agente privado			Qtde. Tot. col. por catadores c/apoio Pref.			Qtde. total coletada por outros agentes		
		Total	Domiciliar	Público	Total	Domiciliar	Público	Total	Domiciliar	Público	Total	Domiciliar	Público	Total	Domiciliar	Público
		t	t	t	t	t	t	t	t	t	t	t	t	t	t	t
Região Sul	Co154	Co119	Co111	Co115	Co116	Co108	Co112	Co117	Co109	Co113	Cs048	Cs048		Co142	Co140	Co141
421270 Petrolândia/SC	Não	505	471	34	505	471	34	0	0	0				0	0	0
421280 Piçarras/SC	Não	5.770	5.440	330	330	0	330	5.440	5.440	0				0	0	0
411910 Piên/PR	Não	1.070	1.000	70	0	0	0	1.040	970	70	0	0		30	30	0
411915 Pinhais/PR	Não	25.884	25.884	0	0	0	0	25.881	25.881	0	3	3		0	0	0
431446 Pinhal da Serra/RS	Sim	134			134			0						0		
431445 Pinhal/RS	Sim															
411920 Pinhalão/PR	Não															
421290 Pinhalzinho/SC	Sim	3.310			3.130			0			180	180		0		
411930 Pinhão/PR	Não	3.150	2.300	850	2.000	2.000	0	850	0	850	300	300		0	0	0
431449 Pinheirinho do Vale/RS	Não	72	70	2	72	70	2	0	0	0	0	0		0	0	0
431450 Pinheiro Machado/RS	Não															
421300 Pinheiro Preto/SC	Não	531	495	36	531	495	36	0	0	0				0	0	0
411940 Pirai do Sul/PR	Não	3.041	2.885	156	156	0	156	2.885	2.885	0				0	0	0
431455 Pirapó/RS	Não	430	400	30	170	140	30	260	260	0				0	0	0
421310 Piratuba/SC	Não															
431475 Poço das Antas/RS	Não	281	280	1	1	0	1	280	280	0				0	0	0
421320 Pomerode/SC	Sim										0	0				
411990 Ponta Grossa/PR	Sim	81.000	3.000		0			78.000			3.000	3.000		0		
431477 Pontão/RS	Não	907	907	0	0	0	0	907	907	0				0	0	0
421335 Ponte Alta do Norte/SC	Sim															
431478 Ponte Preta/RS	Sim	40			40			0			0	0		0		
421340 Ponte Serrada/SC	Sim															
412000 Porecatu/PR	Não	4.243	4.143	100	4.243	4.143	100	0	0	0				0	0	0
431480 Portão/RS	Não															
431490 Porto Alegre/RS	Não	474.382	334.676	139.706	6.148	0	6.148	468.234	334.676	133.558	0	0		0	0	0
412015 Porto Barreiro/PR	Sim	110			110			0						0		
431505 Porto Mauá/RS	Não	470	460	10	60	50	10	410	410	0				0	0	0
412020 Porto Rico/PR	Não	171	171	0	171	171	0	0	0	0				0	0	0
431510 Porto Xavier/RS	Sim	31			26			2						4		
431513 Pouso Novo/RS	Sim															
421370 Pouso Redondo/SC	Não	2.160	2.160	0	0	0	0	2.160	2.160	0				0	0	0
421380 Praia Grande/SC	Não	907	787	120	187	67	120	720	720	0	0	0		0	0	0
412035 Pranchita/PR	Não	440	280	160	160	0	160	180	180	0	100	100		0	0	0
421390 Presidente Castello Branco/SC	Não	158	156	2	158	156	2	0	0	0	0	0		0	0	0
421400 Presidente Getúlio/SC	Não	2.185	2.160	25	25	0	25	2.160	2.160	0	0	0		0	0	0
431514 Presidente Lucena/RS	Não	4	3	1	1	0	1	3	3	0				0	0	0
412050 Primeiro de Maio/PR	Sim	87	22		65			0			22	22		0		
421415 Princesa/SC	Sim	127			0			127						0		
412065 Quarto Centenário/PR	Não	1.088	1.080	8	1.088	1.080	8	0	0	0				0	0	0

TABELA Co02b - INFORMAÇÕES SOBRE QUANTIDADES DE RESÍDUOS SÓLIDOS DOMICILIARES E PÚBLICOS COLETADOS, SEGUNDO A NATUREZA DO AGENTE-EXECUTOR
**ANO DE
REFERÊNCIA
2010**

Município		Ocorrência de coleta de RPU junto com RDO	Qtde. total de resíduos coletados			Qtde. total coletada por agente público			Qtde. total coletada por agente privado			Qtde. Tot. col. por catadores c/apoio Pref.			Qtde. total coletada por outros agentes		
			Total	Domiciliar	Público	Total	Domiciliar	Público	Total	Domiciliar	Público	Total	Domiciliar	Público	Total	Domiciliar	Público
Código	Nome/UF		t	t	t	t	t	t	t	t	t	t	t	t	t	t	t
Região Sul		Co154	Co119	Co111	Co115	Co116	Co108	Co112	Co117	Co109	Co113	Cs048	Cs048		Co142	Co140	Co141
412070	Quatiguá/PR	Não	1.150	900	250	1.150	900	250	0	0	0				0	0	0
412085	Quatro Pontes/PR	Não	688	590	98	49	0	49	590	590	0				49	0	49
412090	Quedas do Iguaçu/PR	Não	11.331	11.268	63	11.331	11.268	63	0	0	0				0	0	0
412100	Querência do Norte/PR	Não	1.490	890	600	1.350	750	600	0	0	0	140	140		0	0	0
431532	Quevedos/RS	Sim	73			73			0						0		
421420	Quilombo/SC	Não	2.160	1.440	720	720	0	720	1.440	1.440	0				0	0	0
431535	Quinze de Novembro/RS	Não	31	30	1	1	0	1	30	30	0	0	0		0	0	0
412120	Quitandinha/PR	Não										0	0				
412140	Realeza/PR	Não	2.485	2.135	350	2.350	2.000	350	0	0	0	135	135		0	0	0
431545	Relvado/RS	Não	230	230	0	230	230	0	0	0	0	0	0		0	0	0
412175	Reserva do Iguaçu/PR	Não	733	728	5	733	728	5	0	0	0	0	0		0	0	0
431550	Restinga Seca/RS	Não	1.900	1.800	100	100	0	100	1.800	1.800	0				0	0	0
412180	Ribeirão Claro/PR	Sim	2.380			2.380			0			0	0		0		
412200	Rio Azul/PR	Não															
421440	Rio das Antas/SC	Não	472	460	12	12	0	12	460	460	0				0	0	0
421460	Rio do Oeste/SC	Não	722	720	2	2	0	2	720	720	0	0	0		0	0	0
421480	Rio do Sul/SC	Não	11.261	10.800	461	461	0	461	10.800	10.800	0	0	0		0	0	0
421470	Rio dos Cedros/SC	Não	1.207	1.200	7	1.207	1.200	7	0	0	0	0	0		0	0	0
421490	Rio Fortuna/SC	Não	230	230	0	0	0	0	230	230	0				0	0	0
431560	Rio Grande/RS	Não															
421500	Rio Negrinho/SC	Sim	8.179			0			8.179			0	0		0		
412230	Rio Negro/PR	Não	5.025	4.425	600	0	0	0	4.680	4.080	600	345	345		0	0	0
431570	Rio Pardo/RS	Sim	4.090	310		3.780						310	310				
431575	Riozinho/RS	Não	670	600	70	0	0	0	670	600	70				0	0	0
421507	Riqueza/SC	Não	450	300	150	150	0	150	300	300	0				0	0	0
431590	Rodeio Bonito/RS	Não															
421510	Rodeio/SC	Não	1.345	1.344	1	1.345	1.344	1	0	0	0				0	0	0
412240	Rolândia/PR	Não	11.232	10.800	432	0	0	0	11.232	10.800	432	0	0		0	0	0
431600	Rolante/RS	Não	3.370	3.360	10	10	0	10	3.360	3.360	0				0	0	0
421520	Romelândia/SC	Não	300	260	40	300	260	40	0	0	0				0	0	0
412250	Roncador/PR	Não	650	450	200	650	450	200	0	0	0				0	0	0
431620	Rondinha/RS	Não	1.016	980	36	36	0	36	980	980	0				0	0	0
431630	Roque Gonzales/RS	Não	501	500	1	1	0	1	500	500	0	0	0		0	0	0
412270	Sabáudia/PR	Não	2	2	0	2	2	0	0	0	0	0	0		0	0	0
431642	Sagrada Família/RS	Não										0	0				
431643	Saldanha Marinho/RS	Não	30	30	0	0	0	0	30	30	0				0	0	0
412280	Salgado Filho/PR	Sim	348	36		0			312			36	36		0		
431645	Salto do Jacui/RS	Não															
421540	Salto Veloso/SC	Não	679	669	11	11	0	11	669	669	0				0	0	0

TABELA Co02b - INFORMAÇÕES SOBRE QUANTIDADES DE RESÍDUOS SÓLIDOS DOMICILIARES E PÚBLICOS COLETADOS, SEGUNDO A NATUREZA DO AGENTE-EXECUTOR

 ANO DE
REFERÊNCIA
2010

Município	Ocorrência de coleta de RPU junto com RDO	Qtde. total de resíduos coletados			Qtde. total coletada por agente público			Qtde. total coletada por agente privado			Qtde. Tot. col. por catadores c/apoio Pref.			Qtde. total coletada por outros agentes		
		Total	Domiciliar	Público	Total	Domiciliar	Público	Total	Domiciliar	Público	Total	Domiciliar	Público	Total	Domiciliar	Público
		t	t	t	t	t	t	t	t	t	t	t	t	t	t	t
Região Sul	Co154	Co119	Co111	Co115	Co116	Co108	Co112	Co117	Co109	Co113	Cs048	Cs048		Co142	Co140	Co141
431647 Salvador das Missões/RS	Não	192	155	37	37	0	37	155	155	0				0	0	0
431650 Salvador do Sul/RS	Não															
431670 Santa Bárbara do Sul/RS	Não	96	72	24	24	0	24	72	72	0	0	0		0	0	0
412320 Santa Cecília do Pavão/PR	Não	344	329	15	344	329	15	0	0	0	0	0		0	0	0
421550 Santa Cecília/SC	Não	3.446	3.446	0	1.500	1.500	0	1.946	1.946	0				0	0	0
412330 Santa Cruz de Monte Castelo/PR	Não	3.468	3.431	37	3.468	3.431	37	0	0	0				0	0	0
412340 Santa Fé/PR	Não	317	284	33	244	211	33	0	0	0	73	73		0	0	0
412350 Santa Helena/PR	Não	2.472	2.400	72	2.472	2.400	72	0	0	0	0	0		0	0	0
421555 Santa Helena/SC	Não	71	70	1	1	0	1	70	70	0	0	0		0	0	0
412370 Santa Isabel do Ivaí/PR	Não	3.900	3.240	660	3.900	3.240	660	0	0	0				0	0	0
431690 Santa Maria/RS	Sim	65	20					45			20	20				
412395 Santa Mônica/PR	Não	2.000	1.000	1.000	2.000	1.000	1.000	0	0	0				0	0	0
421565 Santa Rosa do Sul/SC	Não	386	384	2	386	384	2	0	0	0	0	0		0	0	0
431720 Santa Rosa/RS	Não	18.000	18.000	0	0	0	0	18.000	18.000	0	0	0		0	0	0
421568 Santa Terezinha do Progresso/SC	Sim	200			0			200						0		
431700 Santana da Boa Vista/RS	Não	699	684	15	15	0	15	684	684	0				0	0	0
431710 Santana do Livramento/RS	Não	14.999	14.996	3	3	0	3	14.996	14.996	0				0	0	0
421569 Santiago do Sul/SC	Sim	150			0			150						0		
431740 Santiago/RS	Não	11.280	8.280	3.000	0	0	3.000	7.920	7.920	0	360	360		0	0	0
431750 Santo Ângelo/RS	Não	18.720	17.990	730	0	0	0	17.520	16.790	730	1.200	1.200		0	0	0
431760 Santo Antônio da Patrulha/RS	Não	6.037	6.037	0	0	0	0	6.037	6.037	0	0	0		0	0	0
412410 Santo Antônio da Platina/PR	Não															
431770 Santo Antônio das Missões/RS	Não	220	150	70	220	150	70	0	0	0				0	0	0
431755 Santo Antônio do Palma/RS	Não	149	145	4	4	0	4	145	145	0	0	0		0	0	0
412430 Santo Antônio do Paraíso/PR	Sim															
431775 Santo Antônio do Planalto/RS	Não	385	384	1	1	0	1	384	384	0				0	0	0
431780 Santo Augusto/RS	Não	1.699	1.620	79	79	0	79	0	0	0	1.620	1.620		0	0	0
431790 Santo Cristo/RS	Não	240	150	90	240	150	90	0	0	0				0	0	0
412450 Santo Inácio/PR	Não															
421580 São Bento do Sul/SC	Não	14.056	14.056					13.720	13.720	0	336	336				
421575 São Bernardino/SC	Sim	49			0			49						0		
421590 São Bonifácio/SC	Não	296	284	12	296	284	12	0	0	0	0	0		0	0	0
431800 São Borja/RS	Não	13.700	13.700	0	0	0	0	13.200	13.200	0	500	500		0	0	0
421600 São Carlos/SC	Não					0					0	0				
421605 São Cristóvão do Sul/SC	Não	314	300	14	14	0	14	300	300	0				0	0	0
421610 São Domingos/SC	Não	1.347	1.347	0	70	70	0	1.272	1.272	0	5	5		0	0	0
431820 São Francisco de Paula/RS	Sim	2.280			0			2.280						0		
431830 São Gabriel/RS	Sim	12.000			0			12.000						0		
421630 São João Batista/SC	Não	7.226	6.230	996	7.226	6.230	996	0	0	0	0	0		0	0	0

TABELA Co02b - INFORMAÇÕES SOBRE QUANTIDADES DE RESÍDUOS SÓLIDOS DOMICILIARES E PÚBLICOS COLETADOS, SEGUNDO A NATUREZA DO AGENTE-EXECUTOR
**ANO DE
REFERÊNCIA
2010**

Município	Ocorrência de coleta de RPU junto com RDO	Qtde. total de resíduos coletados			Qtde. total coletada por agente público			Qtde. total coletada por agente privado			Qtde. Tot. col. por catadores c/apoio Pref.			Qtde. total coletada por outros agentes		
		Total	Domiciliar	Público	Total	Domiciliar	Público	Total	Domiciliar	Público	Total	Domiciliar	Público	Total	Domiciliar	Público
		t	t	t	t	t	t	t	t	t	t	t	t	t	t	t
Região Sul	Co154	Co119	Co111	Co115	Co116	Co108	Co112	Co117	Co109	Co113	Cs048	Cs048		Co142	Co140	Co141
421635 São João do Itaperiú/SC	Não	258	252	6	258	252	6	0	0	0				0	0	0
421625 São João do Oeste/SC	Sim	1.200			0			1.200						0		
431843 São João do Polêsine/RS	Sim	370			30			340						0		
421640 São João do Sul/SC	Não	750	540	210	750	540	210	0	0	0				0	0	0
412510 São João do Triunfo/PR	Sim	720			720			0						0		
412480 São João/PR	Não	1.160	1.095	65	65	0	65	1.095	1.095	0	0	0		0	0	0
412530 São Jorge do Ivaí/PR	Não	1.640	1.204	436	1.588	1.204	384	0	0	0	0	0		52	0	52
412535 São Jorge do Patrocínio/PR	Não	154	142	12	154	142	12	0	0	0	0	0		0	0	0
412520 São Jorge d'Oeste/PR	Não	1.432	752	680	1.430	750	680	2	2	0	0	0		0	0	0
431844 São Jorge/RS	Sim	432			432			0			0	0		0		
412545 São José das Palmeiras/PR	Não	201	168	33	201	168	33	0	0	0				0	0	0
431848 São José do Hortêncio/RS	Não	751	751	0	0	0	0	751	751	0				0	0	0
431849 São José do Inhacorá/RS	Não	265	265	0	265	265	0	0	0	0	0	0		0	0	0
431861 São José do Sul/RS	Não	210	210	0	0	0	0	210	210	0				0	0	0
431862 São José dos Ausentes/RS	Não															
412550 São José dos Pinhais/PR	Não	52.221	52.221	0	0	0	0	52.221	52.221	0	0	0		0	0	0
421660 São José/SC	Não	54.960	48.960	6.000	3.000	0	3.000	51.960	48.960	3.000	0	0		0	0	0
431870 São Leopoldo/RS	Sim	47.602	52		0			42.249			52	52		5.301		
431880 São Lourenço do Sul/RS	Não	5.900	4.694	1.206	5.526	4.320	1.206	0	0	0	374	374		0	0	0
431890 São Luiz Gonzaga/RS	Não	9.840	9.600	240	240	0	240	7.200	7.200	0				2.400	2.400	0
412555 São Manoel do Paraná/PR	Não	1.080	970	110	1.080	970	110	0	0	0				0	0	0
431900 São Marcos/RS	Não	5.640	5.040	600	600	0	600	5.040	5.040	0	0	0		0	0	0
412560 São Mateus do Sul/PR	Não	17.068	6.700	10.368	0	0	0	16.808	6.440	10.368	260	260		0	0	0
431915 São Miguel das Missões/RS	Não															
412570 São Miguel do Iguaçu/PR	Não	3.896	3.889	7	3.201	3.201	0	551	544	7	144	144		0	0	0
421720 São Miguel do Oeste/SC	Não	8.553	7.321	1.233	114	114	0	8.289	7.057	1.233	150	150		0	0	0
431920 São Nicolau/RS	Não															
431930 São Paulo das Missões/RS	Não	408	408	0	0	0	0	408	408	0				0	0	0
412580 São Pedro do Ivaí/PR	Não															
431950 São Sebastião do Cai/RS	Não	9.328	9.150	178	4.878	4.750	128	4.450	4.400	50	0	0		0	0	0
431960 São Sepé/RS	Não	3.402	3.240	162	0	0	0	3.042	2.880	162	360	360		0	0	0
431971 São Valentim do Sul/RS	Não	152	150	2	2	0	2	150	150	0	0	0		0	0	0
431973 São Valério do Sul/RS	Não		360			360			0						0	
431980 São Vicente do Sul/RS	Não	1.174	1.162	12	22	10	12	1.152	1.152	0				0	0	0
432000 Sapucaia do Sul/RS	Sim	37.800			37.800			0						0		
432010 Sarandi/RS	Sim	4.680			0			4.680						0		
412627 Saudade do Iguaçu/PR	Não	507	450	57	0	0	0	507	450	57	0	0		0	0	0
421730 Saudades/SC	Não	1.660	1.420	240	240	0	240	1.420	1.420	0	0	0		0	0	0
421740 Schroeder/SC	Não	2.300	2.200	100	100	0	100	2.200	2.200	0				0	0	0

TABELA Co02b - INFORMAÇÕES SOBRE QUANTIDADES DE RESÍDUOS SÓLIDOS DOMICILIARES E PÚBLICOS COLETADOS, SEGUNDO A NATUREZA DO AGENTE-EXECUTOR

 ANO DE
REFERÊNCIA
2010

Município		Ocorrência de coleta de RPU junto com RDO	Qtde. total de resíduos coletados			Qtde. total coletada por agente público			Qtde. total coletada por agente privado			Qtde. Tot. col. por catadores c/apoio Pref.			Qtde. total coletada por outros agentes		
			Total	Domiciliar	Público	Total	Domiciliar	Público	Total	Domiciliar	Público	Total	Domiciliar	Público	Total	Domiciliar	Público
			t	t	t	t	t	t	t	t	t	t	t	t	t	t	t
Código	Nome/UF		Co119	Co111	Co115	Co116	Co108	Co112	Co117	Co109	Co113	Cs048	Cs048		Co142	Co140	Co141
Região Sul			Co154														
421750	Seara/SC	Sim	4.354			0			4.354						0		
432020	Seberi/RS	Sim															
432023	Sede Nova/RS	Não	228	182	46	228	182	46	0	0	0	0	0		0	0	0
432026	Segredo/RS	Sim															
412630	Sengés/PR	Não	4.370	4.320	50	4.340	4.320	20	30	0	30				0	0	0
432040	Serafina Corrêa/RS	Sim	180			0			180						0		
432045	Sério/RS	Sim	70			0			70			0	0		0		
421755	Serra Alta/SC	Não	325	305	20	20	0	20	305	305	0				0	0	0
412635	Serranópolis do Iguaçu/PR	Não	355	351	4	355	351	4	0	0	0	0	0		0	0	0
412640	Sertaneja/PR	Não															
432055	Sertão Santana/RS	Sim	720			0			720						0		
432050	Sertão/RS	Não	504	480	24	24	0	24	480	480	0				0	0	0
432060	Severiano de Almeida/RS	Não	215	155	60	215	155	60	0	0	0	0	0		0	0	0
421760	Siderópolis/SC	Não	1.822	1.820	2	22	20	2	1.800	1.800	0				0	0	0
432065	Silveira Martins/RS	Sim	876			0			876						0		
432067	Sinimbu/RS	Não	605	600	5	5	0	5	600	600	0				0	0	0
432070	Sobradinho/RS	Não	2.428	2.376	52	0	0	0	2.428	2.376	52				0	0	0
432080	Soledade/RS	Não	11.340	6.840	4.500	4.500	0	4.500	6.840	6.840	0				0	0	0
421770	Sombrio/SC	Não	12.000	11.900	100	3.000	2.900	100	9.000	9.000	0				0	0	0
412665	Sulina/PR	Não	254	234	20	20	0	20	234	234	0				0	0	0
432085	Tabaí/RS	Não	205	205	0	5	5	0	200	200	0				0	0	0
412667	Tamarana/PR	Sim	891			891			0						0		
421790	Tangará/SC	Não															
432090	Tapejara/RS	Não										0	0				
432110	Tapes/RS	Não	4.192	3.592	600	2.080	1.480	600	2.112	2.112	0				0	0	0
432132	Taquarucu do Sul/RS	Sim	193			0			193						0		
432135	Tavares/RS	Não	707	672	35	35	0	35	672	672	0				0	0	0
432140	Tenente Portela/RS	Sim	1.228			123			1.106						0		
412720	Terra Boa/PR	Sim										0	0				
412730	Terra Rica/PR	Não	8.700	7.950	750	8.700	7.950	750	0	0	0	0	0		0	0	0
432145	Teutônia/RS	Não	3.804	3.444	360	360	0	360	3.444	3.444	0	0	0		0	0	0
421810	Timbé do Sul/SC	Sim	900			700			0						200		
421820	Timbó/SC	Sim	5.831			5.831			0			0	0		0		
432146	Tio Hugo/RS	Não															
412770	Toledo/PR	Não	23.389	23.389	0	0	0	0	22.729	22.729	0	660	660		0	0	0
432150	Torres/RS	Não	139	132	7	7	0	7	132	132	0	0	0		0	0	0
432160	Tramandai/RS	Não	17.031	12.231	4.800	4.800	0	4.800	12.231	12.231	0	0	0		0	0	0
412785	Três Barras do Paraná/PR	Não	2.350	2.150	200	500	300	200	1.800	1.800	0	50	50		0	0	0
421830	Três Barras/SC	Não	1.800	1.800	0	0	0	0	1.800	1.800	0	0	0		0	0	0

TABELA Co02b - INFORMAÇÕES SOBRE QUANTIDADES DE RESÍDUOS SÓLIDOS DOMICILIARES E PÚBLICOS COLETADOS, SEGUNDO A NATUREZA DO AGENTE-EXECUTOR
**ANO DE
REFERÊNCIA
2010**

Município		Ocorrência de coleta de RPU junto com RDO	Qtde. total de resíduos coletados			Qtde. total coletada por agente público			Qtde. total coletada por agente privado			Qtde. Tot. col. por catadores c/apoio Pref.			Qtde. total coletada por outros agentes		
			Total	Domiciliar	Público	Total	Domiciliar	Público	Total	Domiciliar	Público	Total	Domiciliar	Público	Total	Domiciliar	Público
			t	t	t	t	t	t	t	t	t	t	t	t	t	t	t
Código	Nome/UF		Co119	Co111	Co115	Co116	Co108	Co112	Co117	Co109	Co113	Cs048	Cs048		Co142	Co140	Co141
Região Sul			Co154														
432166	Três Cachoeiras/RS	Não	1.440	1.440	0	0	0	0	1.440	1.440	0				0	0	0
432170	Três Coroas/RS	Não	3.600	3.600		0	0	0	3.600	3.600	0	0	0		0	0	0
432185	Três Palmeiras/RS	Não	315	240	75	75	0	75	240	240	0				0	0	0
432190	Três Passos/RS	Não										0	0				
421835	Treviso/SC	Sim															
421840	Treze de Maio/SC	Não	1.000	1.000	0	1.000	1.000	0	0	0	0				0	0	0
421850	Treze Tilias/SC	Não															
432195	Trindade do Sul/RS	Sim															
432200	Triunfo/RS	Não										0	0				
421860	Trombudo Central/SC	Não	735	715	20	35	15	20	700	700	0				0	0	0
421875	Tunápolis/SC	Sim	1.000			0			1.000						0		
432215	Tunas/RS	Não	32	30	2	22	22	0	0	0	0				10	8	2
432225	Tupandi/RS	Não	555	540	15	15	0	15	540	540	0	0	0		0	0	0
432230	Tuparendi/RS	Não	1.653	1.200	453	453	0	453	1.200	1.200	0				0	0	0
412796	Turvo/PR	Não	2.900	2.400	500	0	0	0	2.900	2.400	500				0	0	0
412800	Ubiratã/PR	Não	3.836	2.636	1.200	3.720	2.520	1.200	0	0	0	116	116		0	0	0
432235	União da Serra/RS	Não	0	0	0	0	0	0	0	0	0				0	0	0
412820	União da Vitória/PR	Não	9.240	9.240	0	0	0	0	9.240	9.240	0	0	0		0	0	0
412830	Uniflor/PR	Sim															
412840	Uraí/PR	Não	4.300	3.300	1.000	1.900	900	1.000	2.400	2.400	0				0	0	0
421895	Urupema/SC	Não										0	0				
432250	Vacaria/RS	Não	10.810	10.800	10	0	0	0	10.810	10.800	10	0	0		0	0	0
432253	Vale do Sol/RS	Não															
432254	Vale Real/RS	Não	1.099	1.099	1	1	0	1	1.099	1.099	0	0	0		0	0	0
432255	Vanini/RS	Não															
421910	Vargeão/SC	Não	399	389	10	10	0	10	389	389	0				0	0	0
421917	Vargem Bonita/SC	Não	593	588	5	5	0	5	588	588	0				0	0	0
432260	Venâncio Aires/RS	Não										0	0				
412853	Ventania/PR	Não															
412855	Vera Cruz do Oeste/PR	Não	543	515	28	389	361	28	0	0	0	154	154		0	0	0
432280	Veranópolis/RS	Não	7.284	7.260	24	0	0	0	7.224	7.200	24	60	60		0	0	0
432285	Vespasiano Correa/RS	Não	360	360	0	360	360	0	0	0	0				0	0	0
421920	Vidal Ramos/SC	Sim	240			240			0			0	0		0		
421930	Videira/SC	Não	9.888	9.744	144	144	0	144	9.744	9.744	0	0	0		0	0	0
432330	Vila Flores/RS	Não	384	360	24	24	0	24	360	360	0				0	0	0
432345	Vila Nova do Sul/RS	Não	802	730	72	802	730	72	0	0	0				0	0	0
412870	Vitorino/PR	Não															
412850	Wenceslau Braz/PR	Não	5.130	3.930	1.200	1.350	150	1.200	3.780	3.780	0				0	0	0
432377	Westfália/RS	Sim										0	0				

TABELA Co02b - INFORMAÇÕES SOBRE QUANTIDADES DE RESÍDUOS SÓLIDOS DOMICILIARES E PÚBLICOS COLETADOS,
SEGUNDO A NATUREZA DO AGENTE-EXECUTOR

ANO DE
REFERÊNCIA
2010

Município	Ocorrência de coleta de RPU junto com RDO	Qtde. total de resíduos coletados			Qtde. total coletada por agente público			Qtde. total coletada por agente privado			Qtde. Tot. col. por catadores c/apoio Pref.			Qtde. total coletada por outros agentes		
		Total	Domiciliar	Público	Total	Domiciliar	Público	Total	Domiciliar	Público	Total	Domiciliar	Público	Total	Domiciliar	Público
		t	t	t	t	t	t	t	t	t	t	t	t	t	t	t
Região Sul	Co154	Co119	Co111	Co115	Co116	Co108	Co112	Co117	Co109	Co113	Cs048	Cs048		Co142	Co140	Co141
412880 Xambre/PR	Sim	2.732			2.732			0						0		
432380 Xangri-lá/RS	Não	4.600	3.600	1.000	1.000	0	1.000	3.600	3.600	0				0	0	0
421970 Xaxim/SC	Não															

TABELA Co03
INFORMAÇÕES DIVERSAS SOBRE COLETA DE RESÍDUOS SÓLIDOS

TABELA Co03 - INFORMAÇÕES DIVERSAS SOBRE COLETA DE RESÍDUOS SÓLIDOS

ANO DE
REFERÊNCIA
2010

Município		Remessa de resíduos domiciliares ou públicos p/ outro município		Uso de balança	Serviço terceirizado de Coleta de RDO+RPU			Serviço terceirizado de trasnporte da unidade transbordo à destino final		Serv. terc. de disposição final em aterro	
		Ocor- rência	Município(s) de destino		Valor contratual	Incluído transporte até a und. transbordo ou destino final	Distância média até a unidade	Valor contratual	Distância média até a unidade	Ocorrência de operação do aterro por execução privado	Valor Contratual
Código	Nome/UF				R\$/t	exist.	Km	R\$/t	km		exist.
Região Sul		Co019	Co020	Co021	Co012	Co148	Co150	Co146	Co152	Up060	Up014
420010	Abelardo Luz/SC	Sim	Xanxerê/SC	Sim	185,75	Sim	45			Não	
430003	Aceguá/RS	Sim	Candiota/RS	Sim	26,00	Sim	114			Sim	48,00
420020	Agrolândia/SC	Sim	Lages/SC	Sim	14,81	Sim	110			Não	
420040	Água Doce/SC	Sim	Erval Velho/SC	Não	206,89	Sim	40			Não	
430005	Água Santa/RS	Sim	Santa Cecília do Sul/RS	Não							
420055	Águas Frias/SC	Sim	Saudades/SC	Não	223,69	Sim	30			Sim	77,55
420060	Águas Mornas/SC	Sim	Biguaçu/SC	Sim		Não			50	Sim	113,00
430010	Agudo/RS	Sim	Santa Maria/RS	Não	156,86	Sim	75			Sim	65,00
430020	Ajuricaba/RS	Sim	Palmeira das Missões/RS	Não	51,94	Sim	127			Não	
430040	Alegrete/RS	Não		Não							
430045	Alegria/RS	Sim	Três de Maio/RS	Não	299,40	Sim	70			Não	
430050	Alpestre/RS	Sim	Tiradentes do Sul/RS	Não		Não			50	Sim	156,32
410045	Altamira do Paraná/PR	Não		Sim							
420075	Alto Bela Vista/SC	Sim	Dois Vizinhos/PR; Piratuba/SC	Não	400,00	Sim	30			Sim	220,00
412862	Alto Paraíso/PR	Não		Não		Não			< 15Km	Não	
410060	Alto Paraná/PR	Não		Não							
410070	Alto Piquiri/PR	Não		Não							
410050	Altônia/PR	Não		Não	36,46	Não		14,45	< 15Km	Não	
410090	Amaporã/PR	Não		Não							
430064	Ametista do Sul/RS	Sim	Passo Fundo/RS; Seberí/RS	Não	157,11	Sim	33			Sim	45,97
410100	Ampére/PR	Sim	Nova Esperança do Sudoeste/PR	Sim	42,00	Sim	65			Sim	42,00
410105	Anahy/PR	Não		Não							
410110	Andirá/PR	Não		Sim		Sim	< 15Km			Não	
430066	André da Rocha/RS	Sim	Marau/RS	Não		Sim	106			Não	
420110	Anitápolis/SC	Sim	Biguaçu/SC	Não	90,00	Sim	130				
420120	Antônio Carlos/SC	Sim	Biguaçu/SC	Não	81,25	Não			21	Não	
430080	Antônio Prado/RS	Sim	Minas do Leão/RS	Sim	145,00	Sim	270			Sim	61,00
410140	Apucarana/PR	Não		Sim	68,50	Sim	< 15Km			Sim	40,00
420127	Arabutã/SC	Sim	Ipumirim/SC	Não	10,00	Sim	< 15Km			Sim	
430085	Arambaré/RS	Sim	Minas do Leão/RS	Não		Sim	195				
410150	Arapongas/PR	Não		Sim	97,18	Sim	< 15Km			Sim	129,00
430087	Araricá/RS	Sim	Minas do Leão/RS	Sim	197,28	Não		144,57	148	Não	
410180	Araucária/PR	Sim	Curitiba/PR; Fazenda Rio Grande/PR	Sim	96,70	Sim	25			Sim	47,06
420150	Armazém/SC	Sim	Laguna/SC	Sim							
430100	Arroio do Meio/RS	Sim	Minas do Leão/RS	Sim		Sim	124			Sim	
430107	Arroio do Padre/RS	Sim	São Lourenço do Sul/RS	Não							
430105	Arroio do Sal/RS	Sim	Terra de Areia/RS	Não	10,54	Sim	25			Sim	1,83
430120	Arroio do Tigre/RS	Sim	Minas do Leão/RS	Sim	74,90	Sim	180			Não	
430130	Arroio Grande/RS	Sim	Candiota/RS	Sim	122,00	Sim	380			Sim	50,00

TABELA Co03 - INFORMAÇÕES DIVERSAS SOBRE COLETA DE RESÍDUOS SÓLIDOS

ANO DE
REFERÊNCIA
2010

Município		Remessa de resíduos domiciliares ou públicos p/ outro município		Uso de balança	Serviço terceirizado de Coleta de RDO+RPU			Serviço terceirizado de transporte da unidade transbordo à destino final		Serv. terc. de disposição final em aterro	
		Ocor- rência	Município(s) de destino		Valor contratual	Incluído transporte até a und. transbordo ou destino final	Distância média até a unidade	Valor contratual	Distância média até a unidade	Ocorrência de operação do aterro por execução privado	Valor Contratual
					R\$/t	exist.	Km	R\$/t	km		exist.
Código	Nome/UF										
Região Sul		Co019	Co020	Co021	Co012	Co148	Co150	Co146	Co152	Up060	Up014
420160	Arroio Trinta/SC	Sim	Fraiburgo/SC	Não	14,60	Sim	51			Não	
430140	Arvorezinha/RS	Sim	Anta Gorda/RS	Sim	250,00	Sim	< 15Km			Não	
420170	Ascurra/SC	Sim	Timbó/SC	Sim							
410190	Assaí/PR	Não		Sim		Sim	< 15Km				
410210	Astorga/PR	Não		Não							
410220	Atalaia/PR	Não		Não							
430155	Áurea/RS	Sim	Gaurama/RS	Não		Sim	40			Sim	
420190	Aurora/SC	Sim	Otacílio Costa/SC	Sim	220,00	Sim	100				
430160	Bagé/RS	Não		Sim	51,04	Sim	< 15Km			Não	
420200	Balneário Camboriú/SC	Sim	Itajaí/SC	Sim	85,70	Sim	18			Sim	28,70
420207	Balneário Gaivota/SC	Sim	Araranguá/SC; Içara/SC	Sim	123,00	Sim	25			Sim	85,00
430163	Balneário Pinhal/RS	Sim	Tramandai/RS	Não	70,91	Sim	50			Sim	43,00
420208	Bandeirante/SC	Sim	Anchieta/SC	Não	117,22	Sim	55			Não	
430175	Barão do Triunfo/RS	Sim	Minas do Leão/RS	Não							
410250	Barbosa Ferraz/PR	Não		Sim							
430185	Barra do Guarita/RS	Sim	Iporã do Oeste/SC	Não	165,00	Sim	40			Sim	
410270	Barra do Jacaré/PR	Não		Não							
430187	Barra do Quaraí/RS	Sim	Santa Maria/RS	Não		Sim	< 15Km			Não	
430192	Barra do Rio Azul/RS	Sim	Erval Grande/RS	Não	100,61	Sim	25			Não	
410260	Barracão/PR	Sim	Nova Esperança/PR	Não	179,88	Sim	200			Sim	179,88
410275	Bela Vista da Caroba/PR										
410280	Bela Vista do Paraíso/PR	Não		Não							
420213	Bela Vista do Toldo/SC	Sim	Mafra/SC	Sim	87,00	Não			70	Sim	87,00
420220	Benedito Novo/SC	Sim	Timbó/SC	Sim							
430210	Bento Gonçalves/RS	Sim	Minas do Leão/RS	Sim	64,00	Sim	200			Sim	64,00
420230	Biguaçu/SC	Não		Sim	152,04	Sim	< 15Km			Sim	152,04
410290	Bituruna/PR	Não		Não							
420240	Blumenau/SC	Sim	Brusque/SC	Sim	115,55	Não		113,02	45	Não	
410302	Boa Esperança do Iguaçu/PR	Sim	Dois Vizinhos/PR	Não	278,79	Sim	30			Sim	123,50
410304	Boa Ventura de São Roque/PR	Não		Não							
430220	Boa Vista do Buricá/RS	Sim	Palmeira das Missões/RS	Sim							
430222	Boa Vista do Cadeado/RS	Sim	Palmeira das Missões/RS	Sim	387,25	Sim	125			Sim	15,00
410310	Bocaiúva do Sul/PR	Sim	Fazenda Rio Grande/PR	Sim	47,00	Não			< 15Km	Sim	47,00
420257	Bom Jesus do Oeste/SC	Não		Não	110,00	Sim	< 15Km			Não	
410315	Bom Jesus do Sul/PR	Sim	Nova Esperança do Sudoeste/PR	Não							
430235	Bom Princípio/RS	Não		Não							
420260	Bom Retiro/SC	Sim	Caçador/SC	Sim		Não		134,96	250	Não	
420245	Bombinhas/SC	Sim	Biguaçu/SC	Sim	105,22	Sim	45			Sim	97,12
410330	Borrazópolis/PR	Não		Não							

TABELA Co03 - INFORMAÇÕES DIVERSAS SOBRE COLETA DE RESÍDUOS SÓLIDOS

ANO DE
REFERÊNCIA
2010

Município		Remessa de resíduos domiciliares ou públicos p/ outro município		Uso de balança	Serviço terceirizado de Coleta de RDO+RPU			Serviço terceirizado de trasnporte da unidade transbordo à destino final		Serv. terc. de disposição final em aterro	
		Ocor- rência	Município(s) de destino		Valor contratual	Incluído transporte até a und. transbordo ou destino final	Distância média até a unidade	Valor contratual	Distância média até a unidade	Ocorrência de operação do aterro por execução privado	Valor Contratual
					R\$/t	exist.	Km	R\$/t	km		
Código	Nome/UF										
Região Sul		Co019	Co020	Co021	Co012	Co148	Co150	Co146	Co152	Up060	Up014
430250	Bossoroca/RS	Não		Não		Sim	< 15Km			Não	
430258	Bozano/RS	Sim	Palmeira das Missões/RS	Não	61,80	Sim	89			Não	
420280	Braço do Norte/SC	Não		Sim	145,00	Sim	76			Sim	80,00
420285	Braço do Trombudo/SC	Sim	Otacílio Costa/SC	Não	135,55	Não		151,61	282	Sim	151,61
410335	Braganey/PR	Não		Não							
410337	Brasilândia do Sul/PR	Não		Não							
420287	Brunópolis/SC	Sim	Curitibanos/SC	Sim							
420290	Brusque/SC	Não		Sim		Sim	25			Sim	
430270	Butiá/RS	Sim	Minas do Leão/RS	Não	155,00	Sim	< 15Km			Sim	
420300	Caçador/SC	Não		Sim	67,34	Sim	< 15Km			Sim	69,90
430280	Caçapava do Sul/RS	Sim	Santa Maria/RS	Não	64,88	Não		122,00	120	Não	
430290	Cacequi/RS	Não		Não	85,45	Sim	< 15Km			Sim	47,19
430300	Cachoeira do Sul/RS	Sim	Minas do Leão/RS	Sim	91,13	Sim	111			Não	
430310	Cachoeirinha/RS	Sim	Gravataí/RS	Sim	89,96	Não		80,30	17	Não	
410345	Cafelândia/PR	Não		Sim	112,78	Sim	< 15Km			Não	
430340	Caíçara/RS	Sim	Seberi/RS	Não	141,66	Sim	22			Sim	138,35
430355	Camargo/RS	Não		Não							
430360	Cambará do Sul/RS	Sim	Tramandai/RS	Não		Sim	150			Sim	
410370	Cambé/PR	Não		Não	37,20	Sim	< 15Km			Não	
430370	Campina das Missões/RS	Sim	Girua/RS	Sim	139,90	Não		182,54	75	Sim	65,00
410400	Campina Grande do Sul/PR	Sim	Fazenda Rio Grande/PR	Sim		Sim	65			Sim	47,06
430380	Campinas do Sul/RS	Sim	Palmeira das Missões/RS	Não						Sim	18,32
420330	Campo Alegre/SC	Sim	Rio Negrinho/SC	Sim	313,66	Sim	30			Sim	73,91
430390	Campo Bom/RS				112,15	Sim	< 15Km				
410405	Campo Bonito/PR	Não		Não	133,64	Sim	< 15Km			Não	
410410	Campo do Tenente/PR	Sim	Mafra/SC	Sim	104,44	Sim	45			Sim	68,00
410420	Campo Largo/PR	Sim	Fazenda Rio Grande/PR	Sim	111,08	Sim	63,6			Sim	50,29
410425	Campo Magro/PR	Sim	Fazenda Rio Grande/PR	Sim	100,00	Sim	40			Sim	47,10
410430	Campo Mourão/PR	Não		Sim	67,45	Sim	< 15Km			Sim	24,98
430410	Campos Borges/RS	Sim	Mormaço/RS	Não	116,95	Sim	45			Não	
420360	Campos Novos/SC	Sim	Fraiburgo/SC	Sim		Sim	64			Sim	
430420	Candelária/RS	Sim	Butiá/RS; Santa Cruz do Sul/RS	Não	146,83	Sim	135			Sim	0,00
430430	Cândido Godói/RS	Sim	Palmeira das Missões/RS	Não		Sim	200			Sim	
410442	Candói/PR	Não		Não							
430440	Canela/RS	Sim	Minas do Leão/RS	Sim		Sim	210			Não	
430450	Canguçu/RS	Não		Não							
430460	Canoas/RS	Não		Sim	97,39	Sim	< 15Km			Sim	38,20
420380	Canoinhas/SC	Sim	Mafra/SC	Sim	94,00	Sim	85			Sim	94,00
410450	Capanema/PR	Sim	Nova Esperança do Sudoeste/PR	Não	400,00	Sim	100			Não	

TABELA Co03 - INFORMAÇÕES DIVERSAS SOBRE COLETA DE RESÍDUOS SÓLIDOS

ANO DE
REFERÊNCIA
2010

Município		Remessa de resíduos domiciliares ou públicos p/ outro município		Uso de balança	Serviço terceirizado de Coleta de RDO+RPU			Serviço terceirizado de trasnporte da unidade transbordo à destino final		Serv. terc. de disposição final em aterro	
		Ocor- rência	Município(s) de destino		Valor contratual	Incluído transporte até a und. transbordo ou destino final	Distância média até a unidade	Valor contratual	Distância média até a unidade	Ocorrência de operação do aterro por execução privado	Valor Contratual
Código	Nome/UF				R\$/t	exist.	Km	R\$/t	km		
Região Sul		Co019	Co020	Co021	Co012	Co148	Co150	Co146	Co152	Up060	Up014
430465	Capão do Cipó/RS	Sim	Santa Maria/RS	Não	64,00	Sim	215			Não	
430466	Capão do Leão/RS	Não		Não							
420390	Capinzal/SC	Sim	Erval Velho/SC	Não	246,60	Sim	35			Não	
410460	Capitão Leônidas Marques/PR	Sim	Nova Esperança do Sudoeste/PR	Não				64,39	78	Sim	
430469	Capitão/RS	Sim	Minas do Leão/RS	Não	380,00	Sim	120			Não	
420395	Capivari de Baixo/SC	Sim	Laguna/SC	Sim	168,00	Sim	< 15Km			Sim	168,00
430471	Caraá/RS	Sim	Santo Antônio da Patrulha/RS	Sim							
410465	Carambei/PR	Sim	Ponta Grossa/PR	Sim	217,86	Sim	41			Sim	92,94
430470	Carazinho/RS	Sim	Palmeira das Missões/RS	Não		Não			110	Sim	
430480	Carlos Barbosa/RS	Sim	Barão/RS; Minas do Leão/RS	Não	270,85	Sim	21			Não	
430490	Casca/RS	Sim	Marau/RS	Sim		Sim	30			Sim	
410480	Cascavel/PR	Não		Sim	51,28	Sim	25			Sim	0,00
430495	Caseiros/RS	Sim	Lagoa Vermelha/RS	Não	45,20	Sim	< 15Km			Sim	
410490	Castro/PR	Não		Sim	400,00	Sim	16			Sim	220,00
430500	Catuípe/RS	Sim	Palmeira das Missões/RS	Não							
420410	Caxambu do Sul/SC	Sim	Xanxerê/SC	Sim	314,64	Sim	80			Não	
430510	Caxias do Sul/RS	Não		Sim	141,10	Não		11,16	50	Sim	27,77
430511	Centenário/RS	Não		Não		Não			< 15Km	Não	
430512	Cerrito/RS	Sim	Minas do Leão/RS	Não	278,15	Não		200,00	120	Não	
430513	Cerro Branco/RS	Sim	Santa Maria/RS	Não	63,00					Sim	63,00
430517	Cerro Grande do Sul/RS	Sim	Minas do Leão/RS	Sim	127,00	Sim	150			Não	
410530	Céu Azul/PR	Não		Sim	400,00	Não			< 15Km	Não	
420419	Chapadão do Lageado/SC	Sim	Otacílio Costa/SC; Rio do Sul/SC	Sim							
430535	Charqueadas/RS	Sim	Minas do Leão/RS	Sim	24,94	Sim	45				
430537	Charrua/RS	Sim	Santa Cecília do Sul/RS	Sim	395,34	Sim	20			Não	
410540	Chopinzinho/PR	Não		Sim						Não	
430543	Chui/RS	Não		Não							
430544	Chувиска/RS	Não		Não							
410550	Cianorte/PR	Não		Sim		Sim	< 15Km			Sim	
410560	Cidade Gaúcha/PR	Não		Não							
430550	Ciriaco/RS	Sim	Santa Cecília do Sul/RS	Sim		Não		213,85	30	Não	
420425	Cocal do Sul/SC	Sim	Urussanga/SC	Sim	44,63	Não		44,63		Sim	
430558	Colinas/RS	Sim	Minas do Leão/RS; Triunfo/RS	Não		Sim	116			Sim	12,50
410580	Colombo/PR	Sim	Curitiba/PR	Sim	99,80	Sim	64			Sim	0,12
420430	Concórdia/SC	Não		Sim	80,07	Sim	17			Sim	23,81
430570	Condor/RS	Sim	Palmeira das Missões/RS	Não		Sim	50			Não	
410610	Conselheiro Mairinck/PR	Sim	Sapopema/PR	Não	162,50	Sim	60			Sim	162,50
430583	Coqueiro Baixo/RS	Sim	Minas do Leão/RS	Não	310,00	Sim	180			Não	
430585	Coqueiros do Sul/RS	Sim	Palmeira das Missões/RS	Sim	295,56	Não		220,00	91	Sim	0,00

TABELA Co03 - INFORMAÇÕES DIVERSAS SOBRE COLETA DE RESÍDUOS SÓLIDOS

ANO DE
REFERÊNCIA
2010

Município		Remessa de resíduos domiciliares ou públicos p/ outro município		Uso de balança	Serviço terceirizado de Coleta de RDO+RPU			Serviço terceirizado de trasnporte da unidade transbordo à destino final		Serv. terc. de disposição final em aterro	
		Ocor- rência	Município(s) de destino		Valor contratual	Incluído transporte até a und. transbordo ou destino final	Distância média até a unidade	Valor contratual	Distância média até a unidade	Ocorrência de operação do aterro por execução privado	Valor Contratual
					R\$/t	exist.	Km	R\$/t	km		exist.
Código	Nome/UF										
Região Sul		Co019	Co020	Co021	Co012	Co148	Co150	Co146	Co152	Up060	Up014
410630	Corbélia/PR	Não		Não						Não	
430590	Coronel Bicaco/RS	Sim	Seberi/RS	Sim	166,67	Não			70	Não	
420440	Coronel Freitas/SC	Não		Não							
420445	Coronel Martins/SC	Sim	Xanxerê/SC	Não	306,25	Sim	70			Não	
410650	Coronel Vivida/PR	Não		Não	129,12	Sim	< 15Km			Sim	39,74
420450	Corupá/SC	Sim	Mafrá/SC	Sim	129,00	Sim	95			Sim	
420460	Criciúma/SC	Sim	Içara/SC	Sim							
430600	Crissiumal/RS	Sim	Bom Progresso/RS	Não	320,00	Não		200,00	30	Sim	220,00
430605	Cristal/RS	Sim	Minas do Leão/RS	Sim	165,33	Sim	200				
430610	Cruz Alta/RS				96,07	Não		31,96	135	Sim	83,10
430613	Cruzaltense/RS	Sim	Paulo Bento/RS	Não	50,00	Não		10,00	25	Sim	
410660	Cruzeiro do Oeste/PR	Não		Não	100,00	Sim	< 15Km			Não	
430620	Cruzeiro do Sul/RS	Sim	Minas do Leão/RS	Não	157,83	Sim	180				
410690	Curitiba/PR	Sim	Campo Magro/PR; Fazenda Rio Grande/PR	Sim	163,05	Sim	37			Sim	47,06
420480	Curitibanos/SC	Não		Sim	126,67	Sim	< 15Km			Não	
430630 David Canabarro/RS											
430632	Derrubadas/RS	Sim	Seberi/RS	Sim		Sim	75			Não	
430635	Dezesseis de Novembro/RS	Sim	Tuparendi/RS	Não	336,10	Sim	20			Sim	
410710	Diamante do Norte/PR	Não		Não	127,27	Sim	< 15Km			Não	
420500	Dionísio Cerqueira/SC	Sim	Anchieta/SC	Sim	166,58	Sim	60			Não	
430642 Dois Irmãos das Missões/RS		Não		Não							
430640	Dois Irmãos/RS	Sim	Minas do Leão/RS	Sim	10,00	Não		10,00			
410720	Dois Vizinhos/PR	Não		Não	177,58	Sim	< 15Km			Não	
430650	Dom Feliciano/RS	Sim	Minas do Leão/RS	Sim	267,46	Sim	120			Sim	
430660	Dom Pedrito/RS	Sim	Candiota/RS	Sim	179,86	Sim	180			Sim	72,97
420510	Dona Emma/SC	Sim	Presidente Getúlio/SC	Não	300,00	Sim	< 15Km			Não	
430670	Dona Francisca/RS	Sim	Santa Maria/RS	Sim	195,00	Sim	< 15Km			Não	
430673	Doutor Mauricio Cardoso/RS	Sim	Palmeira das Missões/RS; Tuparendi/RS	Não	184,47	Sim	205			Sim	
420515	Doutor Pedrinho/SC	Sim	Timbó/SC	Sim							
430675	Doutor Ricardo/RS	Sim	Minas do Leão/RS	Não	195,74	Sim	150			Não	
430690 Encruzilhada do Sul/RS		Não		Não							
410740	Enéas Marques/PR	Sim	Nova Esperança do Sudoeste/PR	Não	276,38	Sim	20			Sim	0,00
410750	Engenheiro Beltrão/PR	Não		Sim							
410753	Entre Rios do Oeste/PR	Sim	Pato Bragado/PR	Não							
430697 Erebangó/RS		Não		Não							
430700	Erechim/RS	Não		Sim	109,23	Sim	< 15Km			Sim	26,80
420519	Ermo/SC	Sim	Içara/SC	Não		Não			< 15Km	Não	
430705	Ernestina/RS	Sim	Mormaço/RS	Sim	23,33	Sim	22			Sim	210,00
430720	Erval Grande/RS	Não		Não	250,00	Não		250,00	< 15Km	Não	

TABELA Co03 - INFORMAÇÕES DIVERSAS SOBRE COLETA DE RESÍDUOS SÓLIDOS

ANO DE
REFERÊNCIA
2010

Município		Remessa de resíduos domiciliares ou públicos p/ outro município		Uso de balança	Serviço terceirizado de Coleta de RDO+RPU			Serviço terceirizado de trasnporte da unidade transbordo à destino final		Serv. terc. de disposição final em aterro	
		Ocor- rência	Município(s) de destino		Valor contratual	Incluído transporte até a und. transbordo ou destino final	Distância média até a unidade	Valor contratual	Distância média até a unidade	Ocorrência de operação do aterro por execução privado	Valor Contratual
Código	Nome/UF					R\$/t	exist.	Km	R\$/t	km	exist.
Região Sul		Co019	Co020	Co021	Co012	Co148	Co150	Co146	Co152	Up060	Up014
420520	Erval Velho/SC	Não		Não	263,37	Sim	< 15Km			Sim	
430740	Esmeralda/RS	Sim	Pinhal da Serra/RS	Não							
430745	Esperança do Sul/RS	Sim	Bom Progresso/RS	Sim							
410754	Espigão Alto do Iguaçu/PR	Não		Não						Não	
430755	Estação/RS	Não									
430760	Estância Velha/RS	Sim	Minas do Leão/RS	Não	80,39	Não		59,83	120	Não	
430770	Esteio/RS	Sim	Gravataí/RS	Sim	74,98	Sim				Sim	51,26
430781	Estrela Velha/RS	Sim	Minas do Leão/RS	Sim	400,00	Sim	240			Sim	47,54
430780	Estrela/RS	Não		Sim	91,67	Sim	< 15Km			Não	
430786	Fagundes Varela/RS	Sim	Minas do Leão/RS	Não	218,20	Sim	218			Sim	
410755	Farol/PR	Não		Não						Não	
430790	Farroupilha/RS	Não		Sim	105,14	Sim	< 15Km			Sim	114,70
430800	Faxinal do Soturno/RS	Sim	Santa Maria/RS	Não	344,16	Sim	70			Sim	
430805	Faxinalzinho/RS	Sim	Erval Grande/RS	Não	150,00	Sim	16			Não	
410765	Fazenda Rio Grande/PR	Não		Sim	74,74	Sim	< 15Km			Sim	
430807	Fazenda Vilanova/RS	Sim	Minas do Leão/RS	Sim	91,00	Sim	137			Sim	83,00
430810	Feliz/RS	Sim	Minas do Leão/RS; Tupandí/RS	Sim	193,43	Sim	172			Sim	0,00
410770	Fênix/PR	Não		Não		Não					
410785	Flor da Serra do Sul/PR	Sim	Nova Esperança do Sudoeste/PR	Não	233,54	Sim	82				
420535	Flor do Sertão/SC	Sim	Saudades/SC	Não	400,00	Sim	60,2			Sim	219,97
430820	Flores da Cunha/RS	Sim	Minas do Leão/RS	Sim		Sim	240			Sim	40,00
410790	Floresta/PR			Não						Não	
420540	Florianópolis/SC	Sim	Biguaçu/SC	Sim		Não		22,59	40	Sim	85,20
410810	Flórida/PR	Não		Não							
430840	Formigueiro/RS	Sim	Santa Maria/RS	Não	999,99	Sim	60			Sim	40,00
410820	Formosa do Oeste/PR									Não	
420543	Formosa do Sul/SC	Sim	Xanxerê/SC	Não	86,00	Sim	85				
420545	Forquilha/SC	Sim	Içara/SC	Sim						Sim	66,00
410830	Foz do Iguaçu/PR	Não		Sim		Sim	< 15Km			Não	
420550	Fraiburgo/SC	Não		Sim	120,00	Sim	< 15Km			Não	
410840	Francisco Beltrão/PR			Não							
430850	Frederico Westphalen/RS	Sim	Seberi/RS	Sim						Sim	
420560	Galvão/SC	Sim	Maravilha/SC	Não	180,00	Sim	150			Não	
430860	Garibaldi/RS	Sim	Minas do Leão/RS	Sim		Sim	151			Sim	30,94
420570	Garopaba/SC	Sim	Biguaçu/SC	Sim	132,77	Sim	125			Sim	
430865	Garruchos/RS	Sim	Santo Ângelo/RS	Não							
420580	Garuva/SC	Sim	Rio Negrinho/SC	Não		Não		137,00	100	Sim	0,00
420590	Gaspar/SC	Sim	Brusque/SC	Sim	96,47	Sim	< 15Km				
430880	General Câmara/RS	Sim	Minas do Leão/RS	Sim	29,00	Não			80	Sim	29,00

TABELA Co03 - INFORMAÇÕES DIVERSAS SOBRE COLETA DE RESÍDUOS SÓLIDOS

ANO DE
REFERÊNCIA
2010

Município		Remessa de resíduos domiciliares ou públicos p/ outro município		Uso de balança	Serviço terceirizado de Coleta de RDO+RPU			Serviço terceirizado de trasnporte da unidade transbordo à destino final		Serv. terc. de disposição final em aterro	
		Ocor- rência	Município(s) de destino		Valor contratual	Incluído transporte até a und. transbordo ou destino final	Distância média até a unidade	Valor contratual	Distância média até a unidade	Ocorrência de operação do aterro por execução privado	Valor Contratual
					R\$/t	exist.	Km	R\$/t	km		exist.
Código	Nome/UF										
Região Sul		Co019	Co020	Co021	Co012	Co148	Co150	Co146	Co152	Up060	Up014
430905	Glorinha/RS	Sim	Tramandai/RS	Sim	112,50	Sim	80			Não	
420600	Governador Celso Ramos/SC	Sim	Biguaçu/SC	Sim						Sim	95,00
430910	Gramado/RS	Não		Sim			< 15Km			Sim	
430920	Gravatai/RS	Não		Sim	71,41	Sim	20			Não	
430925	Guabiju/RS	Não		Não							
430930	Guaíba/RS										
410880	Guaira/PR	Não		Não		Sim	< 15Km			Não	
410890	Guairaçá/PR	Não		Não	20,00	Sim	< 15Km			Não	
410910	Guaporema/PR	Não		Sim		Não		< 15Km		Não	
430950	Guarani das Missões/RS	Não		Não							
410940	Guarapuava/PR	Não		Sim			< 15Km				
430955	Harmonia/RS										
420670	Herval d'Oeste/SC	Sim	Erval Velho/SC	Sim	86,42	Sim	< 15Km			Sim	63,15
410970	Ibaiti/PR	Não		Não	40,00	Não		10,00	< 15Km	Não	
430980	Ibiaçá/RS	Sim	Santa Cecília do Sul/RS	Não		Sim				Não	
420675	Ibiam/SC	Sim	Erval Velho/SC	Não	166,87	Sim	50			Sim	166,00
420680	Ibicaré/SC	Sim	Erval Velho/SC	Não	209,00	Sim	50			Não	
410980	Ibiporã/PR	Sim	Londrina/PR	Sim	231,94	Sim	35			Sim	187,00
430990	Ibiraiaras/RS	Sim	Lagoa Vermelha/RS	Sim	139,87	Sim	25				
420690	Ibirama/SC	Não		Sim		Sim	< 15Km			Sim	
431000	Ibirubá/RS	Não		Não		Sim	< 15Km			Não	
420700	Içara/SC	Não		Não							
410990	Icaraima/PR	Não		Não							
431010	Igrejinha/RS	Não		Sim	103,17	Sim	< 15Km			Sim	
411000	Iguaraçu/PR	Não		Não							
411005	Iguatu/PR	Não		Não							
431020	Ijuí/RS	Não		Sim	63,50	Sim	< 15Km			Não	
431030	Ilópolis/RS	Sim	Anta Gorda/RS	Não	22,00	Não					
420720	Imaruí/SC	Sim	Laguna/SC	Não	400,00	Sim	65			Sim	220,00
411010	Imbituva/PR	Não		Não							
420740	Imbuia/SC	Sim	Brusque/SC	Sim	183,02	Não		10,00	< 15Km	Sim	77,21
431036	Imigrante/RS	Sim	Minas do Leão/RS								
411020	Inácio Martins/PR	Não		Não							
420750	Indaial/SC	Sim	Timbó/SC	Sim	112,30	Sim	< 15Km				
411040	Indianópolis/PR	Não		Não		Não			< 15Km	Não	
420757	Iomerê/SC	Sim	Fraiburgo/SC	Sim	280,51	Sim	35			Sim	0,00
420760	Ipira/SC	Sim	Piratuba/SC	Sim		Sim	< 15Km			Sim	
431046	Ipiranga do Sul/RS	Sim	Erebango/RS	Não	136,36	Sim				Sim	
411060	Iporã/PR	Não		Não		Não			< 15Km	Não	

TABELA Co03 - INFORMAÇÕES DIVERSAS SOBRE COLETA DE RESÍDUOS SÓLIDOS

ANO DE
REFERÊNCIA
2010

Município		Remessa de resíduos domiciliares ou públicos p/ outro município		Uso de balança	Serviço terceirizado de Coleta de RDO+RPU			Serviço terceirizado de trasnporte da unidade transbordo à destino final		Serv. terc. de disposição final em aterro	
		Ocor- rência	Município(s) de destino		Valor contratual	Incluído transporte até a und. transbordo ou destino final	Distância média até a unidade	Valor contratual	Distância média até a unidade	Ocorrência de operação do aterro por execução privado	Valor Contratual
					R\$/t	exist.	Km	R\$/t	km	exist.	R\$/t
Código	Nome/UF										
Região Sul		Co019	Co020	Co021	Co012	Co148	Co150	Co146	Co152	Up060	Up014
420770	Ipumirim/SC	Não		Não	281,80	Sim	< 15Km			Sim	0,00
411065	Iracema do Oeste/PR	Não		Não							
420780	Irani/SC	Sim	Ipumirim/SC	Não	154,29	Sim	40			Não	
411070	Irati/PR	Não		Não	68,74	Sim	25			Não	
411080	Iretama/PR	Não		Não		Sim					
420790	Irineópolis/SC	Não		Sim							
420800	Itá/SC	Sim	Ipumirim/SC	Sim	11,22	Sim	47			Não	
431053	Itaara/RS	Sim	Santa Maria/RS	Sim							
411090	Itaguajé/PR	Não		Não							
420810	Itaiópolis/SC	Sim	Mafra/SC	Sim	220,00	Sim	22			Sim	220,00
420820	Itajaí/SC	Não		Sim	122,72	Sim	20			Sim	36,52
411110	Itambé/PR	Não		Não							
420830	Itapema/SC	Sim	Biguaçu/SC	Sim	35,00	Sim	32			Sim	70,62
420840	Itapiranga/SC	Sim	Iporã do Oeste/SC	Não	82,00	Sim	31			Sim	56,00
420850	Ituporanga/SC	Sim	Lages/SC	Sim		Não			180	Não	
431075	Ivorá/RS	Sim	Santa Maria/RS	Sim	56,00	Sim	50			Sim	56,00
431085	Jaboticaba/RS	Sim	Seberi/RS								
411190	Jaguapitã/PR			Não							
431110	Jaguari/RS	Sim	Santa Maria/RS	Não						Sim	50,00
411200	Jaguariaíva/PR	Não		Não							
411240	Japurá/PR	Não		Sim							
420890	Jaraguá do Sul/SC	Sim	Mafra/SC	Sim	99,85	Não		42,26	107	Sim	78,14
411250	Jardim Alegre/PR	Não		Não							
411260	Jardim Olinda/PR	Não		Não						Não	
411270	Jataizinho/PR	Não		Não							
411275	Jesuítas/PR	Não		Não							
411280	Joaquim Távora/PR	Não		Não							
420910	Joinville/SC	Não		Sim	120,23	Sim	17			Sim	31,83
420915	José Boiteux/SC	Sim	Ibirama/SC	Não						Sim	
411295	Juranda/PR	Não		Não							
411300	Jussara/PR	Não		Não							
420920	Lacerdópolis/SC	Sim	Erval Velho/SC	Não	400,00	Sim	20			Não	
431123	Lagoa Bonita do Sul/RS	Sim	Minas do Leão/RS	Sim	45,34	Sim	< 15Km			Sim	
431127	Lagoa dos Três Cantos/RS	Não		Não							
431125	Lagoão/RS	Sim	Minas do Leão/RS	Sim							
420940	Laguna/SC	Não		Sim	53,00	Sim	< 15Km			Sim	
420945	Lajeado Grande/SC	Não		Não	118,00	Sim	22			Não	
431140	Lajeado/RS	Não		Sim							
411320	Lapa/PR	Não		Sim	96,00	Sim	< 15Km			Sim	85,00

TABELA Co03 - INFORMAÇÕES DIVERSAS SOBRE COLETA DE RESÍDUOS SÓLIDOS

ANO DE
REFERÊNCIA
2010

Município		Remessa de resíduos domiciliares ou públicos p/ outro município		Uso de balança	Serviço terceirizado de Coleta de RDO+RPU			Serviço terceirizado de transporte da unidade transbordo à destino final		Serv. terc. de disposição final em aterro	
		Ocor- rência	Município(s) de destino		Valor contratual	Incluído transporte até a und. transbordo ou destino final	Distância média até a unidade	Valor contratual	Distância média até a unidade	Ocorrência de operação do aterro por execução privado	Valor Contratual
Código	Nome/UF				R\$/t	exist.	Km	R\$/t	km		exist.
Região Sul		Co019	Co020	Co021	Co012	Co148	Co150	Co146	Co152	Up060	Up014
420950	Laurentino/SC	Sim	Lages/SC	Não	215,09	Sim	150			Sim	55,00
420960	Lauro Muller/SC	Sim	Urussanga/SC	Sim	76,80	Sim	30			Não	
431150	Lavras do Sul/RS	Sim	Santa Maria/RS	Sim		Sim	160			Sim	0,00
411340	Leópolis/PR	Não		Não							
411345	Lindoele/PR	Sim	Nova Esperança do Sudoeste/PR	Não	146,00	Sim	100			Sim	20,00
420985	Lindóia do Sul/SC	Sim	Ipumirim/SC	Não	395,33	Sim	< 15Km			Sim	0,00
431164	Linha Nova/RS	Sim	Tupandi/RS	Sim	375,41	Sim	30			Não	
411350	Loanda/PR	Não		Não							
411360	Lobato/PR	Não		Não							
411370	Londrina/PR	Não		Não	78,27	Sim	27			Sim	26,87
420990	Lontras/SC	Sim	Ibirama/SC	Sim							
411375	Lunardelli/PR	Não		Não							
411380	Lupionópolis/PR	Não		Não			< 15Km				
421003	Luzerna/SC	Sim	Erval Velho/SC	Sim		Sim				Sim	
431171	Maçambará/RS	Sim	Itaqui/RS	Não							
431170	Machadinho/RS	Sim	Marau/RS	Não	111,15	Sim					
421010	Mafra/SC	Não		Sim		Não			< 15Km	Não	
411390	Mallet/PR	Não		Não							
411400	Mamboré/PR	Não		Sim							
411435	Manfrinópolis/PR	Sim	Nova Esperança do Sudoeste/PR	Não	390,63	Sim	65			Sim	50,00
411440	Mangueirinha/PR	Não		Não							
411450	Manoel Ribas/PR	Não		Não		Sim	< 15Km				
431177	Maquiné/RS	Sim	Tramandai/RS	Não	350,46	Não		350,46	53	Sim	
421040	Maracajá/SC	Sim	Içara/SC	Sim	143,00	Não		400,00	< 15Km	Sim	70,00
431180	Marau/RS	Não		Não	14,00	Sim	35			Sim	0,00
411460	Marechal Cândido Rondon/PR	Não		Não	72,00	Sim	< 15Km			Não	
421055	Marema/SC	Sim	Xanxerê/SC	Não	335,29	Sim				Não	
431200	Mariano Moro/RS	Sim	Ronda Alta/RS	Não	31,85	Sim	140				
411490	Marilândia do Sul/PR	Não		Sim	148,00	Sim				Sim	0,00
411500	Marilena/PR	Não		Não							
411510	Mariluz/PR	Não		Não						Não	
411520	Maringá/PR	Não		Sim						Sim	65,00
411535	Maripá/PR	Não		Não						Sim	
411545	Marquinho/PR	Não		Não							
431210	Mata/RS	Sim	Santa Maria/RS	Não	385,00	Sim	90			Sim	
431215	Mato Leitão/RS	Sim	Minas do Leão/RS	Não	230,60	Sim	135			Sim	36,34
431217	Mato Queimado/RS	Sim	Tuparendi/RS	Não	400,00	Sim	120			Não	
421070	Matos Costa/SC	Sim	Mafra/SC	Não	83,33	Sim	160			Sim	220,00
431220	Maximiliano de Almeida/RS	Não		Não							

TABELA Co03 - INFORMAÇÕES DIVERSAS SOBRE COLETA DE RESÍDUOS SÓLIDOS

ANO DE
REFERÊNCIA
2010

Município		Remessa de resíduos domiciliares ou públicos p/ outro município		Uso de balança	Serviço terceirizado de Coleta de RDO+RPU			Serviço terceirizado de trasnporte da unidade transbordo à destino final		Serv. terc. de disposição final em aterro	
		Ocor- rência	Município(s) de destino		Valor contratual	Incluído transporte até a und. transbordo ou destino final	Distância média até a unidade	Valor contratual	Distância média até a unidade	Ocorrência de operação do aterro por execução privado	Valor Contratual
Código	Nome/UF				R\$/t	exist.	Km	R\$/t	km		
Região Sul		Co019	Co020	Co021	Co012	Co148	Co150	Co146	Co152	Up060	Up014
411580	Medianeira/PR	Não		Não		Não			< 15Km	Não	
411585	Mercedes/PR	Não		Não		Sim	< 15Km			Não	
431225	Minas do Leão/RS	Sim	Butiá/RS	Sim						Não	
411590	Mirador/PR	Não		Não							
411600	Miraselva/PR	Não		Não							
421085	Mirim Doce/SC	Sim	Otacílio Costa/SC	Sim							
421090	Modelo/SC	Sim	Saudades/SC	Não	379,50	Sim	27			Sim	
431235	Montauri/RS	Sim	Marau/RS; Marau/RS	Não		Sim	40			Não	
431238	Monte Belo do Sul/RS	Sim	Minas do Leão/RS	Não		Sim	240			Sim	
421110	Monte Castelo/SC	Sim	Mafra/SC	Sim	106,00	Sim	70			Sim	106,00
431240	Montenegro/RS	Sim	Minas do Leão/RS	Sim	172,18	Não		37,12	162	Sim	0,00
411620	Morretes/PR	Não		Não		Não			< 15Km	Não	
431245	Morro Redondo/RS	Não		Não							
431247	Morro Reuter/RS	Sim	Minas do Leão/RS	Não	84,39	Não		64,98	150	Sim	37,58
431250	Mostardas/RS	Sim	Tramandai/RS	Não	179,50	Não		90,00	175	Sim	50,00
431260	Muçum/RS	Sim	Marau/RS	Não	156,63	Sim	120			Não	
431261	Muitos Capões/RS	Sim	Marau/RS	Não		Sim	190			Sim	
431262	Muliterno/RS	Não		Sim							
411630	Munhoz de Melo/PR	Não		Não							
431265	Não-Me-Toque/RS	Sim	Palmeira das Missões/RS; Palmeira das Missões/RS	Não		Sim	116			Não	
421130	Navegantes/SC	Sim	Brusque/SC	Sim		Sim	55			Não	
431267	Nicolau Vergueiro/RS	Sim	Marau/RS	Não	76,93	Sim	< 15Km			Sim	38,47
431275	Nova Alvorada/RS	Não		Não							
411670	Nova Aurora/PR	Não		Não							
431290	Nova Bassano/RS	Sim	Parai/RS	Não	40,45	Sim	50			Sim	40,45
431301	Nova Candelária/RS	Não		Não							
411695	Nova Esperança do Sudoeste/PR	Não		Não	31,23	Sim	< 15Km			Não	
431303	Nova Esperança do Sul/RS	Sim	Santa Maria/RS	Sim	74,30	Sim	153			Sim	79,00
411690	Nova Esperança/PR	Não		Não						Sim	0,00
411700	Nova Fátima/PR	Sim	Londrina/PR	Não		Não					
431306	Nova Hartz/RS	Não		Não						Não	
411705	Nova Laranjeiras/PR	Sim	Nova Esperança do Sudoeste/PR	Não		Não					
411710	Nova Londrina/PR	Não		Não							
411720	Nova Olimpia/PR	Não		Não							
431310	Nova Palma/RS	Sim	Santa Maria/RS	Não	257,77	Sim	80			Sim	75,00
431333	Nova Ramada/RS	Sim	Palmeira das Missões/RS; Palmeira das Missões/RS	Não	400,00	Sim	60				
431335	Nova Roma do Sul/RS	Não		Não		Sim	< 15Km			Sim	
411721	Nova Santa Bárbara/PR										
431337	Nova Santa Rita/RS	Sim	Minas do Leão/RS	Não		Sim	150			Não	

TABELA Co03 - INFORMAÇÕES DIVERSAS SOBRE COLETA DE RESÍDUOS SÓLIDOS

ANO DE
REFERÊNCIA
2010

Município		Remessa de resíduos domiciliares ou públicos p/ outro município		Uso de balança	Serviço terceirizado de Coleta de RDO+RPU			Serviço terceirizado de trasnporte da unidade transbordo à destino final		Serv. terc. de disposição final em aterro	
		Ocor- rência	Município(s) de destino		Valor contratual	Incluído transporte até a und. transbordo ou destino final	Distância média até a unidade	Valor contratual	Distância média até a unidade	Ocorrência de operação do aterro por execução privado	Valor Contratual
Código	Nome/UF				R\$/t	exist.	Km	R\$/t	km		exist.
Região Sul		Co019	Co020	Co021	Co012	Co148	Co150	Co146	Co152	Up060	Up014
411722	Nova Santa Rosa/PR	Sim	Pato Bragado/PR	Não	150,00	Sim	40			Sim	0,15
411727	Nova Tebas/PR										
421150	Nova Trento/SC	Sim	Brusque/SC	Sim	38,00	Sim	40			Sim	109,00
431340	Novo Hamburgo/RS	Sim	Minas do Leão/RS	Sim	88,66	Sim	130				
421165	Novo Horizonte/SC	Sim	Anchieta/SC	Não							
411729	Novo Itacolomi/PR	Não		Não							
431344	Novo Tiradentes/RS	Sim	Seberi/RS	Sim	250,00	Sim	30			Não	
421170	Orleans/SC	Sim	Urussanga/SC	Sim		Não			18	Sim	58,23
411730	Ortigueira/PR	Não		Não		Não			< 15Km	Não	
431350	Osório/RS	Não		Não							
411740	Ourizona/PR	Não		Não							
421187	Paial/SC	Sim	Seara/SC	Não							
431360	Paim Filho/RS	Sim	Maximiliano de Almeida/RS	Não						Sim	45,28
421200	Palma Sola/SC	Sim	Anchieta/SC	Sim	198,00	Sim	1,8			Sim	220,00
411760	Palmas/PR			Sim		Sim	< 15Km			Sim	
431370	Palmeira das Missões/RS	Não		Sim		Sim	< 15Km				
421210	Palmitos/SC	Sim	Xanxerê/SC	Sim	20,00	Sim	130			Não	
431390	Panambi/RS	Não		Sim							
431395	Pantano Grande/RS	Sim	Minas do Leão/RS	Sim	219,98	Sim	35			Sim	219,98
421220	Papanduva/SC	Sim	Mafra/SC	Não	650,00	Não			60	Não	
411800	Paraíso do Norte/PR	Não		Não							
431402	Paraíso do Sul/RS	Sim	Santa Maria/RS	Sim	195,67	Sim	70			Sim	0,00
411820	Paranaguá/PR	Não		Não		Sim	< 15Km			Não	
411830	Paranapoema/PR	Não		Não						Não	
411840	Paranavai/PR	Não		Sim	87,93	Sim	< 15Km			Sim	23,98
431403	Pareci Novo/RS	Sim	Minas do Leão/RS	Sim	400,00	Sim	155			Não	
431405	Parobé/RS	Sim	Minas do Leão/RS	Não	110,00	Não		40,00	150	Sim	41,86
411850	Pato Branco/PR										
411860	Paula Freitas/PR	Não		Não							
431413	Paulo Bento/RS	Não		Sim	147,00	Sim	< 15Km			Sim	147,00
411870	Paulo Frontin/PR	Não		Não							
431415	Paverama/RS	Sim	Minas do Leão/RS	Sim	170,90	Sim	112			Sim	42,69
411880	Peabiru/PR	Não		Não							
431417	Pedras Altas/RS	Sim	Pinheiro Machado/RS	Não							
431420	Pedro Osório/RS	Sim	Candiota/RS	Não		Não			< 15Km	Não	
431430	Pejuçara/RS	Sim	Palmeira das Missões/RS	Não	20,00	Sim	85			Sim	
431440	Pelotas/RS	Não		Sim	72,00	Sim	< 15Km			Sim	
421260	Peritiba/SC	Sim	Piratuba/SC	Sim	220,00	Sim	26			Sim	220,00
411885	Perobal/PR	Não		Sim							

TABELA Co03 - INFORMAÇÕES DIVERSAS SOBRE COLETA DE RESÍDUOS SÓLIDOS

ANO DE
REFERÊNCIA
2010

Município		Remessa de resíduos domiciliares ou públicos p/ outro município		Uso de balança	Serviço terceirizado de Coleta de RDO+RPU			Serviço terceirizado de transporte da unidade transbordo à destino final		Serv. terc. de disposição final em aterro	
		Ocor- rência	Município(s) de destino		Valor contratual	Incluído transporte até a und. transbordo ou destino final	Distância média até a unidade	Valor contratual	Distância média até a unidade	Ocorrência de operação do aterro por execução privado	Valor Contratual
					R\$/t	exist.	Km	R\$/t	km		
Código	Nome/UF										
Região Sul		Co019	Co020	Co021	Co012	Co148	Co150	Co146	Co152	Up060	Up014
421270	Petrolândia/SC	Sim	Otacilio Costa/SC	Sim							
421280	Piçarras/SC	Sim	Brusque/SC	Sim		Sim	70			Não	
411910	Piên/PR	Sim	Rio Negrinho/SC	Sim	436,20	Sim	30			Sim	
411915	Pinhais/PR	Sim	Fazenda Rio Grande/PR	Sim	123,59	Sim	46			Sim	47,06
431446	Pinhal da Serra/RS	Não		Não							
431445	Pinhal/RS	Sim	Seberi/RS	Sim	95,72	Sim	38				
411920	Pinhalão/PR	Sim	Japira/PR	Não	138,89	Sim	< 15Km			Não	
421290	Pinhalzinho/SC	Sim	Saudades/SC	Sim	152,33	Sim	< 15Km			Sim	
411930	Pinhão/PR	Não		Não							
431449	Pinheirinho do Vale/RS	Sim	Seberi/RS	Sim						Sim	0,00
431450	Pinheiro Machado/RS	Não		Não							
421300	Pinheiro Preto/SC	Sim	Fraiburgo/SC	Sim						Sim	
411940	Pirai do Sul/PR	Sim	Castro/PR	Sim		Sim	29			Sim	
431455	Pirapó/RS	Sim	Tuparendi/RS	Não	135,00	Sim	135,1			Sim	
421310	Piratuba/SC	Sim	Otacilio Costa/SC	Sim		Sim	< 15Km			Sim	0,00
431475	Poço das Antas/RS	Sim	Minas do Leão/RS	Não	389,94	Sim	80			Não	
421320	Pomerode/SC	Sim	Timbó/SC	Sim		Não				Sim	
411990	Ponta Grossa/PR	Não		Sim		Sim	< 15Km				
431477	Pontão/RS	Sim	Palmeira das Missões/RS; Passo Fundo/RS	Sim	14,68	Sim	132			Não	
421335	Ponte Alta do Norte/SC	Sim	Curitibanos/SC	Não	139,35	Sim	35			Não	
431478	Ponte Preta/RS	Não		Não							
421340	Ponte Serrada/SC	Sim	Xaxim/SC	Não	157,14	Sim	67			Sim	157,00
412000	Porecatu/PR	Não		Não		Não			< 15Km	Não	
431480	Portão/RS					Sim	140			Sim	
431490	Porto Alegre/RS	Sim	Minas do Leão/RS	Sim	68,84	Não		29,64	113	Sim	26,85
412015	Porto Barreiro/PR	Não		Não							
431505	Porto Mauá/RS	Sim	Tucunduva/RS	Não							
412020	Porto Rico/PR	Não		Não							
431510	Porto Xavier/RS	Não		Não	35,97	Não		39,56	19	Não	
431513	Pouso Novo/RS	Sim	Minas do Leão/RS	Não	28,80	Sim	70				
421370	Pouso Redondo/SC	Sim	Otacilio Costa/SC	Sim	197,97	Sim	17			Não	
421380	Praia Grande/SC	Sim	Içara/SC	Não	140,83	Não		22,50	90	Sim	65,00
412035	Pranchita/PR	Sim	Nova Esperança do Sudoeste/PR	Não	117,00	Sim	100			Sim	
421390	Presidente Castello Branco/SC	Não		Sim							
421400	Presidente Getúlio/SC	Sim	Ibirama/SC	Não	178,18	Sim				Sim	
431514	Presidente Lucena/RS	Sim	Tupandi/RS	Não	300,00	Sim	300			Sim	200,00
412050	Primeiro de Maio/PR	Não		Sim		Sim	< 15Km			Não	
421415	Princesa/SC	Sim	Anchieta/SC	Sim	294,85	Sim	60			Sim	126,38
412065	Quarto Centenário/PR	Não		Não							

TABELA Co03 - INFORMAÇÕES DIVERSAS SOBRE COLETA DE RESÍDUOS SÓLIDOS

ANO DE
REFERÊNCIA
2010

Município		Remessa de resíduos domiciliares ou públicos p/ outro município		Uso de balança	Serviço terceirizado de Coleta de RDO+RPU			Serviço terceirizado de transporte da unidade transbordo à destino final		Serv. terc. de disposição final em aterro	
		Ocor- rência	Município(s) de destino		Valor contratual	Incluído transporte até a und. transbordo ou destino final	Distância média até a unidade	Valor contratual	Distância média até a unidade	Ocorrência de operação do aterro por execução privado	Valor Contratual
					R\$/t	exist.	Km	R\$/t	km	exist.	R\$/t
Código	Nome/UF				Co012	Co148	Co150	Co146	Co152	Up060	Up014
Região Sul		Co019	Co020	Co021							
412070	Quatiguá/PR	Não		Não							
412085	Quatro Pontes/PR	Sim	Mercedes/PR	Não	141,00	Sim	39			Não	
412090	Quedas do Iguaçu/PR	Não		Não							
412100	Querência do Norte/PR	Não		Não							
431532	Quevedos/RS	Sim	Santa Maria/RS	Não						Não	
421420	Quilombo/SC	Sim	Xanxerê/SC	Não	36,46	Sim	70			Sim	27,54
431535	Quinze de Novembro/RS	Não		Não	351,12	Sim	< 15Km			Não	
412120	Quitandinha/PR	Sim	Fazenda Rio Grande/PR	Sim	47,00	Não			45	Não	
412140	Realeza/PR	Não		Não							
431545	Relvado/RS	Não		Não	15,00	Não		20,00	< 15Km	Não	
412175	Reserva do Iguaçu/PR	Não		Não							
431550	Restinga Seca/RS	Sim	Santa Maria/RS	Não	222,27	Sim	60				
412180	Ribeirão Claro/PR	Não		Sim							
412200	Rio Azul/PR	Não		Não						Não	
421440	Rio das Antas/SC	Sim	Fraiburgo/SC	Sim	186,87	Sim	46			Não	
421460	Rio do Oeste/SC	Sim	Lages/SC	Sim	369,50	Sim	120			Sim	
421480	Rio do Sul/SC	Sim	Otacílio Costa/SC	Não	80,00	Não		89,00	75	Sim	89,00
421470	Rio dos Cedros/SC	Sim	Timbó/SC	Sim							
421490	Rio Fortuna/SC	Sim	Laguna/SC	Sim		Não		260,00	75	Sim	86,41
431560	Rio Grande/RS	Não		Sim	113,62	Sim	30			Sim	81,68
421500	Rio Negrinho/SC	Não		Sim	107,91	Não			20	Sim	
412230	Rio Negro/PR	Sim	Mafra/SC	Sim	400,00	Sim	17			Sim	220,00
431570	Rio Pardo/RS	Sim	Minas do Leão/RS	Sim		Sim				Sim	42,75
431575	Riozinho/RS	Sim	Terra de Areia/RS	Não	214,00	Sim	72,8			Sim	
421507	Riqueza/SC	Sim	Saudades/SC	Não	238,12	Sim	67			Não	
431590	Rodeio Bonito/RS	Sim	Seberi/RS	Não	376,50	Sim	28			Não	
421510	Rodeio/SC	Sim	Timbó/SC	Sim		Não			< 15Km	Sim	50,00
412240	Rolândia/PR	Não		Sim	72,50	Sim	< 15Km			Sim	152,75
431600	Rolante/RS	Não		Não	109,58	Sim	< 15Km			Sim	40,00
421520	Romelândia/SC	Sim	Saudades/SC	Não	90,00	Sim	80			Sim	23,13
412250	Roncador/PR	Não		Não		Não			< 15Km	Não	
431620	Rondinha/RS	Sim	Palmeira das Missões/RS; Santa Maria/RS	Não	146,94	Sim	120			Sim	146,94
431630	Roque Gonzales/RS	Sim	Girua/RS	Não							
412270	Sabáudia/PR	Não		Não							
431642	Sagrada Família/RS	Sim	Seberi/RS	Não							
431643	Saldanha Marinho/RS	Sim	Palmeira das Missões/RS	Não	133,00	Sim	100			Não	
412280	Salgado Filho/PR	Sim	Nova Esperança do Sudoeste/PR	Não	280,00	Sim	76				
431645	Salto do Jacui/RS	Sim	Minas do Leão/RS	Não	125,01	Sim	200			Não	
421540	Salto Veloso/SC	Sim	Videira/SC	Não	266,48	Sim	60			Sim	

TABELA Co03 - INFORMAÇÕES DIVERSAS SOBRE COLETA DE RESÍDUOS SÓLIDOS

ANO DE
REFERÊNCIA
2010

Município		Remessa de resíduos domiciliares ou públicos p/ outro município		Uso de balança	Serviço terceirizado de Coleta de RDO+RPU			Serviço terceirizado de trasnporte da unidade transbordo à destino final		Serv. terc. de disposição final em aterro	
		Ocor- rência	Município(s) de destino		Valor contratual	Incluído transporte até a und. transbordo ou destino final	Distância média até a unidade	Valor contratual	Distância média até a unidade	Ocorrência de operação do aterro por execução privado	Valor Contratual
					R\$/t	exist.	Km	R\$/t	km	exist.	R\$/t
Código	Nome/UF										
Região Sul		Co019	Co020	Co021	Co012	Co148	Co150	Co146	Co152	Up060	Up014
431647	Salvador das Missões/RS	Não		Não	356,25	Sim	< 15Km			Sim	
431650	Salvador do Sul/RS	Sim	Minas do Leão/RS	Sim							
431670	Santa Bárbara do Sul/RS	Sim	Palmeira das Missões/RS	Não	140,95	Sim	40			Sim	
412320	Santa Cecília do Pavão/PR	Não		Não		Sim	< 15Km			Não	
421550	Santa Cecília/SC	Sim	Curitibanos/SC	Sim	25,00	Sim	60			Sim	4,07
412330	Santa Cruz de Monte Castelo/PR	Não		Não							
412340	Santa Fé/PR	Não		Não	112,00	Sim	< 15Km			Não	
412350	Santa Helena/PR	Não		Não							
421555	Santa Helena/SC	Sim	Iporã do Oeste/SC	Não		Sim	< 15Km			Não	
412370	Santa Isabel do Ivaí/PR	Não		Não							
431690	Santa Maria/RS	Não		Sim	87,50	Sim	24			Sim	
412395	Santa Mônica/PR	Não		Não							
421565	Santa Rosa do Sul/SC	Sim	Içara/SC	Sim	125,00						
431720	Santa Rosa/RS	Sim	Tuparendi/RS	Não	32,60	Sim	< 15Km			Não	
421568	Santa Terezinha do Progresso/SC	Sim	Bom Jesus do Oeste/SC	Não	80,00	Sim	21			Não	
431700	Santana da Boa Vista/RS	Sim	Santa Maria/RS	Sim	255,00	Sim	150				
431710	Santana do Livramento/RS	Sim	São Gabriel/RS	Sim	79,84	Não		74,90	190	Sim	34,41
421569	Santiago do Sul/SC	Sim	Xaxim/SC	Não	157,52	Sim	60			Sim	50,00
431740	Santiago/RS	Não		Sim	96,87	Sim	< 15Km			Não	
431750	Santo Ângelo/RS	Não		Não		Sim	< 15Km			Não	
431760	Santo Antônio da Patrulha/RS	Sim	Tramandai/RS	Sim		Não			59	Sim	
412410	Santo Antônio da Platina/PR	Não		Não		Sim	< 15Km			Não	
431770	Santo Antônio das Missões/RS	Sim	Giruá/RS	Não	130,00	Sim	140			Não	
431755	Santo Antônio do Palma/RS	Não		Não	48,00	Não		15,00	< 15Km	Sim	48,00
412430	Santo Antônio do Paraíso/PR	Não		Não							
431775	Santo Antônio do Planalto/RS	Sim	Mormaço/RS	Não	60,00	Sim	250			Sim	
431780	Santo Augusto/RS	Não		Sim		Sim	< 15Km			Sim	
431790	Santo Cristo/RS	Não		Não							
412450	Santo Inácio/PR	Não		Não							
421580	São Bento do Sul/SC	Não		Sim	93,84	Sim	< 15Km			Sim	42,71
421575	São Bernardino/SC	Sim	Anchieta/SC	Não	108,80	Sim	55			Não	
421590	São Bonifácio/SC	Sim	Biguaçu/SC	Não							
431800	São Borja/RS	Sim	Marau/RS	Sim	77,00	Sim	400			Não	
421600	São Carlos/SC	Sim	Xanxerê/SC	Não	40,00	Sim	110			Sim	40,00
421605	São Cristóvão do Sul/SC	Sim	Curitibanos/SC	Sim	192,00	Sim	22			Sim	184,36
421610	São Domingos/SC	Sim	Xanxerê/SC	Não	155,66	Sim	52			Sim	42,00
431820	São Francisco de Paula/RS	Sim	Minas do Leão/RS	Não	212,50	Sim	197			Sim	
431830	São Gabriel/RS	Não		Não		Sim	< 15Km			Sim	
421630	São João Batista/SC	Não		Sim							

TABELA Co03 - INFORMAÇÕES DIVERSAS SOBRE COLETA DE RESÍDUOS SÓLIDOS

ANO DE
REFERÊNCIA
2010

Município		Remessa de resíduos domiciliares ou públicos p/ outro município		Uso de balança	Serviço terceirizado de Coleta de RDO+RPU			Serviço terceirizado de trasnporte da unidade transbordo à destino final		Serv. terc. de disposição final em aterro	
		Ocor- rência	Município(s) de destino		Valor contratual	Incluído transporte até a und. transbordo ou destino final	Distância média até a unidade	Valor contratual	Distância média até a unidade	Ocorrência de operação do aterro por execução privado	Valor Contratual
Código	Nome/UF				R\$/t	exist.	Km	R\$/t	km		
Região Sul		Co019	Co020	Co021	Co012	Co148	Co150	Co146	Co152	Up060	Up014
421635	São João do Itaperiú/SC	Sim	Brusque/SC	Sim							
421625	São João do Oeste/SC	Sim	Iporã do Oeste/SC	Não	80,00	Sim	22			Sim	40,00
431843	São João do Polésine/RS	Sim	Santa Maria/RS	Não	350,00	Sim	30			Não	
421640	São João do Sul/SC	Sim	Içara/SC	Não							
412510	São João do Triunfo/PR	Sim	Mafra/SC	Sim						Sim	102,00
412480	São João/PR	Não		Não	178,63	Sim	< 15Km			Não	
412530	São Jorge do Ivaí/PR	Não		Não							
412535	São Jorge do Patrocínio/PR	Não		Não							
412520	São Jorge d'Oeste/PR	Sim	Dois Vizinhos/PR	Sim						Sim	0,06
431844	São Jorge/RS	Sim	Marau/RS	Não	92,67	Não		70,71	60	Sim	0,00
412545	São José das Palmeiras/PR	Não		Não							
431848	São José do Hortêncio/RS	Sim	Minas do Leão/RS	Sim		Sim	300			Não	
431849	São José do Inhacorá/RS	Sim	Três de Maio/RS	Sim							
431861	São José do Sul/RS	Sim	Minas do Leão/RS	Não	363,32	Sim	65			Sim	
431862	São José dos Ausentes/RS	Sim	Tramandaí/RS	Não	100,00	Não			176	Não	
412550	São José dos Pinhais/PR	Sim	Curitiba/PR; Fazenda Rio Grande/PR	Sim	96,19	Sim	30			Sim	47,06
421660	São José/SC	Sim	Biguaçu/SC	Não	119,22	Não		108,47	25	Não	
431870	São Leopoldo/RS	Não		Sim	93,68	Sim	< 15Km			Sim	75,29
431880	São Lourenço do Sul/RS	Não		Não							
431890	São Luiz Gonzaga/RS	Sim	Giruá/RS	Não	225,00	Sim	90			Sim	
412555	São Manoel do Paraná/PR	Não		Sim		Não			< 15Km		
431900	São Marcos/RS	Sim	Caxias do Sul/RS	Não	167,44	Sim	< 15Km				
412560	São Mateus do Sul/PR	Não		Sim							
431915	São Miguel das Missões/RS	Sim	Tuparendi/RS	Sim		Sim					
412570	São Miguel do Iguaçu/PR	Não		Não						Sim	130,64
421720	São Miguel do Oeste/SC	Sim	Anchieta/SC	Sim	66,00	Sim	62			Sim	71,52
431920	São Nicolau/RS	Sim	Tupandi/RS	Não	10,00	Sim	132			Sim	1,67
431930	São Paulo das Missões/RS	Sim	Tuparendi/RS	Não		Sim	75			Não	
412580	São Pedro do Ivaí/PR	Não		Não						Não	
431950	São Sebastião do Cai/RS	Sim	Minas do Leão/RS	Não	135,70	Sim	120			Sim	0,00
431960	São Sepé/RS	Sim	Santa Maria/RS	Sim	200,00	Sim	70			Sim	200,00
431971	São Valentim do Sul/RS	Não		Não							
431973	São Valério do Sul/RS	Sim	Bom Progresso/RS	Não							
431980	São Vicente do Sul/RS	Sim	Santa Maria/RS	Sim	400,00	Sim	84			Sim	200,00
432000	Sapucaia do Sul/RS	Não		Sim	68,88	Sim	< 15Km			Sim	37,87
432010	Sarandi/RS	Sim	Trindade do Sul/RS	Não	192,34	Sim	58			Sim	11,80
412627	Saudade do Iguaçu/PR	Não		Não	158,70	Sim	4			Não	
421730	Saudades/SC	Não		Sim	94,12	Sim	24			Sim	62,45
421740	Schroeder/SC	Sim	Mafra/SC	Sim	235,00	Sim	130			Não	

TABELA Co03 - INFORMAÇÕES DIVERSAS SOBRE COLETA DE RESÍDUOS SÓLIDOS

ANO DE
REFERÊNCIA
2010

Município		Remessa de resíduos domiciliares ou públicos p/ outro município		Uso de balança	Serviço terceirizado de Coleta de RDO+RPU			Serviço terceirizado de trasnporte da unidade transbordo à destino final		Serv. terc. de disposição final em aterro	
		Ocor- rência	Município(s) de destino		Valor contratual	Incluído transporte até a und. transbordo ou destino final	Distância média até a unidade	Valor contratual	Distância média até a unidade	Ocorrência de operação do aterro por execução privado	Valor Contratual
Código	Nome/UF				R\$/t	exist.	Km	R\$/t	km		exist.
Região Sul		Co019	Co020	Co021	Co012	Co148	Co150	Co146	Co152	Up060	Up014
421750	Seara/SC	Não		Não	117,37	Sim	< 15Km			Sim	117,37
432020	Seberi/RS	Não		Sim							
432023	Sede Nova/RS	Sim	Bom Progresso/RS	Sim							
432026	Segredo/RS	Sim	Minas do Leão/RS	Sim		Não			177	Sim	
412630	Sengés/PR	Não		Não							
432040	Serafina Corrêa/RS	Sim	Minas do Leão/RS	Sim	121,80	Não			236	Sim	
432045	Sério/RS	Sim	Minas do Leão/RS	Sim	10,00	Sim	178			Sim	10,00
421755	Serra Alta/SC	Sim	Saudades/SC	Não	227,40	Sim	28			Sim	0,00
412635	Serranópolis do Iguaçu/PR	Não		Não							
412640	Sertaneja/PR	Não		Não							
432055	Sertão Santana/RS	Sim	Minas do Leão/RS	Sim	141,98	Sim	110			Não	
432050	Sertão/RS	Sim	Marau/RS	Não	380,00	Sim	55			Não	
432060	Severiano de Almeida/RS	Não		Não							
421760	Siderópolis/SC	Sim	Içara/SC	Não	65,00	Sim	35			Sim	65,00
432065	Silveira Martins/RS	Sim	Santa Maria/RS	Não	70,00	Não			40	Não	
432067	Sinimbu/RS	Sim	Minas do Leão/RS	Não	275,60	Sim	90			Não	
432070	Sobradinho/RS	Sim	Minas do Leão/RS	Não	132,34	Sim	280			Sim	29,56
432080	Soledade/RS	Sim	Marau/RS	Não	106,02	Sim	100			Não	
421770	Sombrio/SC	Não		Não							
412665	Sulina/PR	Não		Não	336,00	Sim				Não	
432085	Tabaí/RS	Sim	Minas do Leão/RS	Não	40,00	Sim	45			Sim	39,98
412667	Tamarana/PR	Não		Não							
421790	Tangará/SC	Sim	Piratuba/SC	Sim	60,00	Sim	110			Não	
432090	Tapejara/RS	Sim	Santa Cecília do Sul/RS	Sim	340,00	Sim	< 15Km			Sim	
432110	Tapes/RS	Não		Não							
432132	Taquaraçu do Sul/RS	Sim	Seberi/RS	Sim	156,92	Sim	< 15Km			Sim	146,43
432135	Tavares/RS	Sim	Tramandá/RS	Sim	238,00	Sim	230			Não	
432140	Tenente Portela/RS	Sim	Seberi/RS	Sim	350,00	Sim	40			Sim	200,00
412720	Terra Boa/PR	Sim	Cianorte/PR	Sim	75,00	Não			23	Sim	75,00
412730	Terra Rica/PR	Não		Não							
432145	Teutônia/RS	Não		Não	144,52	Sim	< 15Km			Não	
421810	Timbé do Sul/SC	Sim	Içara/SC	Não		Não					
421820	Timbó/SC	Não		Sim		Não			< 15Km	Não	
432146	Tio Hugo/RS	Sim	Marau/RS	Não		Sim	70				
412770	Toledo/PR	Não		Sim	68,89	Sim	< 15Km			Sim	58,92
432150	Torres/RS	Sim	Içara/SC	Sim		Sim	100				
432160	Tramandá/RS	Não		Não	12,00	Sim	< 15Km			Sim	0,00
412785	Três Barras do Paraná/PR	Sim	Dois Vizinhos/PR	Não	80,85	Sim	100			Sim	80,85
421830	Três Barras/SC	Sim	Mafra/SC	Sim	305,54	Sim	50			Sim	

TABELA Co03 - INFORMAÇÕES DIVERSAS SOBRE COLETA DE RESÍDUOS SÓLIDOS

ANO DE
REFERÊNCIA
2010

Município		Remessa de resíduos domiciliares ou públicos p/ outro município		Uso de balança	Serviço terceirizado de Coleta de RDO+RPU			Serviço terceirizado de trasnporte da unidade transbordo à destino final		Serv. terc. de disposição final em aterro	
		Ocor- rência	Município(s) de destino		Valor contratual	Incluído transporte até a und. transbordo ou destino final	Distância média até a unidade	Valor contratual	Distância média até a unidade	Ocorrência de operação do aterro por execução privado	Valor Contratual
Código	Nome/UF				R\$/t	exist.	Km	R\$/t	km		exist.
Região Sul		Co019	Co020	Co021	Co012	Co148	Co150	Co146	Co152	Up060	Up014
432166	Três Cachoeiras/RS	Sim	Terra de Areia/RS	Não	150,00	Sim	25			Sim	60,00
432170	Três Coroas/RS	Sim	Minas do Leão/RS	Sim		Sim	180			Não	
432185	Três Palmeiras/RS	Sim	Palmeira das Missões/RS; Trindade do Sul/RS	Não	220,00	Sim	16			Não	
432190	Três Passos/RS	Sim	Bom Progresso/RS	Sim	151,93	Sim	16,5			Sim	72,20
421835	Treviso/SC										
421840	Treze de Maio/SC	Sim	Capivari de Baixo/SC; Içara/SC	Sim	86,00	Sim	35			Sim	
421850	Treze Tílias/SC	Sim	Joaçaba/SC	Não	10,00	Sim	36			Sim	200,00
432195	Trindade do Sul/RS	Não		Não	300,00	Sim	< 15Km			Não	
432200	Triunfo/RS	Sim	Minas do Leão/RS	Sim	229,45	Sim	65			Sim	39,79
421860	Trombudo Central/SC	Sim	Otacílio Costa/SC	Sim	200,00	Sim	90			Não	
421875	Tunápolis/SC	Sim	Iporã do Oeste/SC	Não	76,00	Sim	< 15Km			Sim	30,00
432215	Tunas/RS	Sim	Minas do Leão/RS	Não	60,00	Sim	250			Sim	43,90
432225	Tupandi/RS	Sim	Minas do Leão/RS	Não	240,55	Sim	180			Sim	0,00
432230	Tuparendi/RS	Sim	Girua/RS	Não	107,01	Sim	45			Sim	
412796	Turvo/PR	Não		Não	74,16	Sim	< 15Km			Não	
412800	Ubiratã/PR	Não		Não							
432235	União da Serra/RS	Sim	Caxias do Sul/RS; Nova Araçá/RS	Não		Sim	45			Sim	
412820	União da Vitória/PR	Não		Não	90,89	Sim	30			Não	
412830	Uniflor/PR	Não		Não							
412840	Uraí/PR	Sim	Assaí/PR	Não	17,00	Sim	43,5			Sim	
421895	Urupema/SC	Sim	Otacílio Costa/SC	Não	120,00	Não		120,00	90	Sim	
432250	Vacaria/RS	Não		Não	192,32	Sim	< 15Km			Sim	192,32
432253	Vale do Sol/RS	Sim	Minas do Leão/RS								
432254	Vale Real/RS	Sim	Minas do Leão/RS	Não		Sim	148			Sim	
432255	Vanini/RS	Sim	Marau/RS	Não	82,23	Sim	60			Sim	
421910	Vargeão/SC	Sim	Xaxim/SC	Não	393,95	Sim	70			Não	
421917	Vargem Bonita/SC	Sim	Ipumirim/SC	Não	16,83	Sim	32			Sim	
432260	Venâncio Aires/RS	Sim	Minas do Leão/RS	Sim	96,97	Sim	170			Sim	47,42
412853	Ventania/PR	Não		Não							
412855	Vera Cruz do Oeste/PR	Não		Não						Não	
432280	Veranópolis/RS	Sim	Minas do Leão/RS	Sim	120,00	Sim	240			Sim	120,00
432285	Vespasiano Correa/RS	Sim	Marau/RS	Não	110,00	Não		120,00	100	Não	
421920	Vidal Ramos/SC	Sim	Brusque/SC	Sim	40,00	Sim	90			Sim	90,53
421930	Videira/SC	Sim	Fraiburgo/SC	Sim	80,06	Sim	36			Sim	46,28
432330	Vila Flores/RS	Sim	Marau/RS	Não	283,00	Sim	75			Sim	0,00
432345	Vila Nova do Sul/RS	Não		Sim	110,82	Sim	< 15Km			Não	
412870	Vitorino/PR	Sim	Nova Esperança do Sudoeste/PR	Não						Sim	
412850	Wenceslau Braz/PR	Não		Não	90,28	Sim	< 15Km			Não	
432377	Westfália/RS	Sim	Minas do Leão/RS	Não	126,00	Sim	< 15Km			Sim	220,00

TABELA Co03 - INFORMAÇÕES DIVERSAS SOBRE COLETA DE RESÍDUOS SÓLIDOS

ANO DE REFERÊNCIA
2010

Município		Remessa de resíduos domiciliares ou públicos p/ outro município		Uso de balança	Serviço terceirizado de Coleta de RDO+RPU			Serviço terceirizado de transporte da unidade transbordo à destino final		Serv. terc. de disposição final em aterro	
		Ocor- rência	Município(s) de destino		Valor contratual	Incluído transporte até a und. transbordo ou destino final	Distância média até a unidade	Valor contratual	Distância média até a unidade	Ocorrência de operação do aterro por execução privado	Valor Contratual
Código	Nome/UF										
Região Sul		Co019	Co020	Co021	Co012	Co148	Co150	Co146	Co152	Up060	Up014
412880 Xambrê/PR		Não		Não							
432380 Xangri-lá/RS		Sim	Terra de Areia/RS	Não	118,59	Sim	< 15Km			Sim	
421970 Xaxim/SC											

TABELA Co04a

INFORMAÇÕES SOBRE VEÍCULOS DE AGENTES PÚBLICOS
NA COLETA DE RESÍDUOS SÓLIDOS DOMICILIARES E PÚBLICOS

**TABELA Co04a - INFORMAÇÕES SOBRE VEÍCULOS DE AGENTES PÚBLICOS
NA COLETA DE RESÍDUOS SÓLIDOS DOMICILIARES E PÚBLICOS**

ANO DE
REFERÊNCIA
2010

Município		Quantidade de veículos de agentes públicos, por idade, em anos																		
		Caminhão compactador			Cam. bascul. carroceria ou baú			Caminhões poliguindaste			Trator agrícola com reboque			Tração animal			Embarcações			
		Até 5	6 a 10	Mais de 10	Até 5	6 a 10	Mais de 10	Até 5	6 a 10	Mais de 10	Até 5	6 a 10	Mais de 10	Até 5	6 a 10	Mais de 10	Até 5	6 a 10	Mais de 10	
Código	Nome/UF	unidade	unidade	unidade	unidade	unidade	unidade	unidade	unidade	unidade	unidade	unidade	unidade	unidade	unidade	unidade	unidade	unidade	unidade	
Região Sul		Co054	Co055	Co056	Co063	Co064	Co065	Co072	Co073	Co074	Co081	Co082	Co083	Co090	Co091	Co092	Co155	Co156	Co157	
420010	Abelardo Luz/SC	0	0	0	0	1	0	0	0	0	0	1	0	0	0	0	0	0	0	
430003	Aceguá/RS	0	0	0	0	0	1	0	0	0	0	0	0	0	0	0	0	0	0	
420020	Agrolândia/SC	0	0	0	1	0	0	0	0	0	1	0	0	0	0	0	0	0	0	
420040	Água Doce/SC	0	0	0	0	1	0	0	0	0	0	0	0	0	0	0	0	0	0	
430005	Água Santa/RS	0	0	0	0	0	1	0	0	0	0	0	1	0	0	0	0	0	0	
420055	Águas Frias/SC	0	0	0	0	1	0	0	0	0	0	0	0	0	0	0	0	0	0	
420060	Águas Mornas/SC									1										
430010	Agudo/RS						1													
430020	Ajuricaba/RS	0	0	0	1	1	0	0	0	0	0	0	0	0	0	0	0	0	0	
430040	Alegrete/RS	3		1			1													
430045	Alegria/RS				2	1	1													
430050	Alpestre/RS	0	0	0	1	0		0	0	0	0	0	0	0	0	0	0	0	0	
410045	Altamira do Paraná/PR	0	0	1	0	0	0	0	0	0	0	0	1	0	0	0	0	0	0	
420075	Alto Bela Vista/SC																			
412862	Alto Paraíso/PR	1	0	0	0	1	1	0	0	0	0	1	0	0	0	0	0	0	0	
410060	Alto Paraná/PR	0	0	1	0	0	1	0	0	0	0	0	4	0	0	0	0	0	0	
410070	Alto Piquiri/PR	0	0	1	0	0	1	0	0	0	0	0	3	0	1	0	0	0	0	
410050	Altônia/PR	1	0	0	0	0	1	0	0	0	0	1	0	0	0	0	0	2	0	
410090	Amaporã/PR																			
430064	Ametista do Sul/RS	0	0	0	0	0	0	0	0	0	0	0	0	0	0	0	0	0	0	
410100	Ampére/PR	0	0	0	0	0	0	0	0	0	0	0	0	0	0	0	0	0	0	
410105	Anahy/PR										1									
410110	Andirá/PR	2	0	0	2	0	0	0	0	0	0	0	0	0	0	0	0	0	0	
430066	André da Rocha/RS											1								
420110	Anitápolis/SC				1															
420120	Antônio Carlos/SC		1																	
430080	Antônio Prado/RS			1																
410140	Apucarana/PR																			
420127	Arabutã/SC																			
430085	Arambaré/RS						1						2							
410150	Arapongas/PR			3			1			1										
430087	Araricá/RS	0	0	0	0	0	0	0	0	0	1	0	0	0	0	0	0	0	0	
410180	Araucária/PR																			
420150	Armazém/SC																			
430100	Arroio do Meio/RS																			
430107	Arroio do Padre/RS					2														
430105	Arroio do Sal/RS	0	0	0	0	0	0	0	0	0	0	0	0	0	0	0	0	0	0	
430120	Arroio do Tigre/RS												1							
430130	Arroio Grande/RS																			

**TABELA Co04a - INFORMAÇÕES SOBRE VEÍCULOS DE AGENTES PÚBLICOS
NA COLETA DE RESÍDUOS SÓLIDOS DOMICILIARES E PÚBLICOS**

ANO DE
REFERÊNCIA
2010

Município	Quantidade de veículos de agentes públicos, por idade, em anos																	
	Caminhão compactador			Cam. bascul. carroceria ou baú			Caminhões poliguindaste			Trator agrícola com reboque			Tração animal			Embarcações		
	Até 5	6 a 10	Mais de 10	Até 5	6 a 10	Mais de 10	Até 5	6 a 10	Mais de 10	Até 5	6 a 10	Mais de 10	Até 5	6 a 10	Mais de 10	Até 5	6 a 10	Mais de 10
	unidade	unidade	unidade	unidade	unidade	unidade	unidade	unidade	unidade	unidade	unidade	unidade	unidade	unidade	unidade	unidade	unidade	unidade
Código Nome/UF	Co054	Co055	Co056	Co063	Co064	Co065	Co072	Co073	Co074	Co081	Co082	Co083	Co090	Co091	Co092	Co155	Co156	Co157
Região Sul																		
420160 Arroio Trinta/SC	0	0	0	0	1	1	0	0	0	1	0	0	0	0	0	0	0	0
430140 Arvorezinha/RS	0	0	0	0	0	1	0	0	0	0	0	0	0	0	0	0	0	0
420170 Ascurra/SC						1												
410190 Assaí/PR													1					
410210 Astorga/PR	1	0	1	0	0	1	0	0	0	1	1	0	0	0	0	0	0	0
410220 Atalaia/PR																		
430155 Áurea/RS						1												
420190 Aurora/SC				1						1								
430160 Bagé/RS				3	2							1						
420200 Balneário Camboriú/SC	0	0	0	3	4	4	0	0	0	2	0	0	0	0	0	0	0	0
420207 Balneário Gaivota/SC	0	0	0	0	0	0	0	0	0	1	0	0	0	0	0	0	0	0
430163 Balneário Pinhal/RS	0	0	0	0	0	0	0	0	0	0	0	0	0	0	0	0	0	0
420208 Bandeirante/SC	0	0	0	0	0	0	0	0	0	0	0	0	0	0	0	0	0	0
430175 Barão do Triunfo/RS																		
410250 Barbosa Ferraz/PR	2	0	0	1	0	0	0	0	0	1	0	0	0	0	0	0	0	0
430185 Barra do Guarita/RS						2						1						
410270 Barra do Jacaré/PR																		
430187 Barra do Quaraí/RS	0	0	0	0	0	1	0	0	0	0	2	0	0	0	0	0	0	0
430192 Barra do Rio Azul/RS																		
410260 Barracão/PR				4						7			30					
410275 Bela Vista da Caroba/PR																		
410280 Bela Vista do Paraíso/PR	0	0	1	0	0	0	0	0	0	0	0	0	0	0	0	0	0	0
420213 Bela Vista do Toldo/SC						1												
420220 Benedito Novo/SC	0	0	0	0	0	1	0	0	0	0	0	0	0	0	0	0	0	0
430210 Bento Gonçalves/RS																		
420230 Biguaçu/SC				1														
410290 Bituruna/PR			1			1												
420240 Blumenau/SC	0	0	0	0	0	0	0	0	0	0	0	0	0	0	0	0	0	0
410302 Boa Esperança do Iguaçu/PR	0	0	0	0	0	0	0	0	0	0	0	0	0	0	0	0	0	0
410304 Boa Ventura de São Roque/PR	0	0	0	0	0	1	0	0	0	0	0	0	0	0	0	0	0	0
430220 Boa Vista do Buricá/RS																		
430222 Boa Vista do Cadeado/RS						1												
410310 Bocaiúva do Sul/PR	1	0	0	0	0	0	0	0	0	0	0	0	0	0	0	0	0	0
420257 Bom Jesus do Oeste/SC						1												
410315 Bom Jesus do Sul/PR	0	0	0	0	1	0	0	0	0	0	0	0	0	0	0	0	0	0
430235 Bom Princípio/RS																		
420260 Bom Retiro/SC	0	0	1	0	0	0	0	0	0	0	0	0	0	0	0	0	0	0
420245 Bombinhas/SC	0	0	0	0	0	0	0	0	0	1	0	0	0	0	0	0	0	0
410330 Borrazópolis/PR					1	2						1						

TABELA Co04a - INFORMAÇÕES SOBRE VEÍCULOS DE AGENTES PÚBLICOS
NA COLETA DE RESÍDUOS SÓLIDOS DOMICILIARES E PÚBLICOS

ANO DE
REFERÊNCIA
2010

Município		Quantidade de veículos de agentes públicos, por idade, em anos																								
		Caminhão compactador			Cam. bascul. carroceria ou baú			Caminhões poliguindaste			Trator agrícola com reboque			Tração animal			Embarcações									
		Até 5	6 a 10	Mais de 10	Até 5	6 a 10	Mais de 10	Até 5	6 a 10	Mais de 10	Até 5	6 a 10	Mais de 10	Até 5	6 a 10	Mais de 10	Até 5	6 a 10	Mais de 10							
		unidade	unidade	unidade	unidade	unidade	unidade	unidade	unidade	unidade	unidade	unidade	unidade	unidade	unidade	unidade	unidade	unidade	unidade							
Código	Nome/UF																									
Região Sul		Co054	Co055	Co056	Co063	Co064	Co065	Co072	Co073	Co074	Co081	Co082	Co083	Co090	Co091	Co092	Co155	Co156	Co157							
430250	Bossoroca/RS	1																								
430258	Bozano/RS																									
420280	Braço do Norte/SC	0	0		0	0																				
420285	Braço do Trombudo/SC	0	0	0	0	0	0	0	0	0	0	0	0	0	0	0	0	0	0							
410335	Braganey/PR	0	0	1	0	0	0	0	0	0	0	0	0	0	0	0	0	0	0							
410337	Brasilândia do Sul/PR	0	0	0	0	0	1	0	0	0	0	0	2	0	0	0	0	0	0							
420287	Brunópolis/SC																									
420290	Brusque/SC	0	0	0	5	0	0	0	0	0	0	0	0	0	0	0	0	0	0							
430270	Butiá/RS																									
420300	Caçador/SC	1																								
430280	Caçapava do Sul/RS	1																								
430290	Cacequi/RS	1																								
430300	Cachoeira do Sul/RS																									
430310	Cachoeirinha/RS				2		1													1						
410345	Cafelândia/PR	0	0	0	0	0	3	0	0	0	0	0	2	0	0	0	0	0	0							
430340	Caíçara/RS																									
430355	Camargo/RS	0	0	0	1	0	0	0	0	0	0	0	0	0	0	0	0	0	0							
430360	Cambará do Sul/RS																									
410370	Cambé/PR	1	4	1	0	0	4	0	0	0	0	0	4	0	0	0	0	0	0							
430370	Campina das Missões/RS				0				1				0				1									
410400	Campina Grande do Sul/PR				3				3																	
430380	Campinas do Sul/RS	1																								
420330	Campo Alegre/SC	0	0	0	0	0	1	0	0	0	0	0	0	0	0	0	0	0	0							
430390	Campo Bom/RS																									
410405	Campo Bonito/PR	0	0	0	0	0	0	0	0	0	0	0	0	0	0	0	0	0	0							
410410	Campo do Tenente/PR				1																					
410420	Campo Largo/PR	0	0	0	0	0	1	0	0	0	0	0	0	0	0	0	0	0	0							
410425	Campo Magro/PR	1																								
410430	Campo Mourão/PR	0	0	0	0	0	0	0	0	0	0	0	0	0	0	0	0	0	0							
430410	Campos Borges/RS	0	0	0	0	0	0	0	0	0	0	1	0	0	0	0	0	0	0							
420360	Campos Novos/SC	0	0	0	0		3	0	0	0	0	0	1	0	0	0	0	0	0							
430420	Candelária/RS	0	0	0	0	0	0	0	0	0	0	0	0	0	0	0	0	0	0							
430430	Cândido Godói/RS	1																								
410442	Candói/PR				1																					
430440	Canela/RS								1													1				
430450	Canguçu/RS	0	0	2	1	0	0																			
430460	Canoas/RS	0	0	0	0	0	0	0	0	0	0	0	0	0	0	0	0	0	0							
420380	Canoinhas/SC																									
410450	Capanema/PR				1				4																	

**TABELA Co04a - INFORMAÇÕES SOBRE VEÍCULOS DE AGENTES PÚBLICOS
NA COLETA DE RESÍDUOS SÓLIDOS DOMICILIARES E PÚBLICOS**

ANO DE
REFERÊNCIA
2010

Município	Quantidade de veículos de agentes públicos, por idade, em anos																	
	Caminhão compactador			Cam. bascul. carroceria ou baú			Caminhões poliguindaste			Trator agrícola com reboque			Tração animal			Embarcações		
	Até 5	6 a 10	Mais de 10	Até 5	6 a 10	Mais de 10	Até 5	6 a 10	Mais de 10	Até 5	6 a 10	Mais de 10	Até 5	6 a 10	Mais de 10	Até 5	6 a 10	Mais de 10
	unidade	unidade	unidade	unidade	unidade	unidade	unidade	unidade	unidade	unidade	unidade	unidade	unidade	unidade	unidade	unidade	unidade	unidade
Código Nome/UF	Co054	Co055	Co056	Co063	Co064	Co065	Co072	Co073	Co074	Co081	Co082	Co083	Co090	Co091	Co092	Co155	Co156	Co157
Região Sul																		
430465 Capão do Cipó/RS	0	0	0	0	0	0	0	0	0	0	0	0	0	0	0	0	0	0
430466 Capão do Leão/RS	2	0	0	3	0	0	0	0	0	1	0	0	0	0	0	0	0	0
420390 Capinzal/SC						1												
410460 Capitão Leônidas Marques/PR				0	0	1	0	0	0	0	0	0	0	0	0	0	0	0
430469 Capitão/RS	0	0	0	0	0	1	0	0	0	0	0	0	0	0	0	0	0	0
420395 Capivari de Baixo/SC	0	0	0	0	0	0	0	0	0	1	1	0	0	0	0	0	0	0
430471 Caraá/RS						1						1						
410465 Carambei/PR	0	0	0	0	0	0	0	0	0	0	0	0	0	0	0	0	0	0
430470 Carazinho/RS	0	0	0	0	0	0	0	0	0	0		0	0	0	0	0	0	0
430480 Carlos Barbosa/RS	0	0	0	0	0	1	0	0	0	0	0	0	0	0	0	0	0	0
430490 Casca/RS					1													
410480 Cascavel/PR	0	0	0	1	0	4	0	0	0	2	0	1	0	0	0	0	0	0
430495 Caseiros/RS																		
410490 Castro/PR	0	0	0	0	0	1	0	0	0							0	0	1
430500 Catuipe/RS	0	0	0	2	0	1	0	0	0	2	0	0	0	0	0	0	0	0
420410 Caxambu do Sul/SC	0	0	0	0	0	1	0	0	0	0	0	0	0	0	0	0	0	0
430510 Caxias do Sul/RS																		
430511 Centenário/RS																		
430512 Cerrito/RS																		
430513 Cerro Branco/RS				1														
430517 Cerro Grande do Sul/RS	0	0	0	0	0	0	0	0	0	1	0	0	0	0	0	0	0	0
410530 Céu Azul/PR			1			3					1							
420419 Chapadão do Lageado/SC				1		1												
430535 Charqueadas/RS																		
430537 Charrua/RS						2												
410540 Chopinzinho/PR				1		1												
430543 Chui/RS	0	0	1	0	0	1	0	0	0	0	2	0	0	0	0	0	0	0
430544 Chuvisca/RS	0	0	0	0	0	0	0	0	0	0	0	0	0	0	0	0	0	0
410550 Cianorte/PR	1	0	3	0	0	1	0	0	0	0	0	0	0	0	0	0	0	0
410560 Cidade Gaúcha/PR	2								1		2							
430550 Ciriaco/RS	0	0	0	0	0	1	0	0	0	0	0	0	0	0	0	0	0	0
420425 Cocal do Sul/SC	1	1	0	0	0	0	0	0	0	0	0	0	0	0	0	0	0	0
430558 Colinas/RS						2												
410580 Colombo/PR			1			2												
420430 Concórdia/SC	0	0	0	0	0	0	0	0	0	0	0	0	0	0	0	0	0	0
430570 Condor/RS	0	0	0		1		0	0	0	0	0	0	0	0	0	0	0	0
410610 Conselheiro Mairinck/PR						2						1						
430583 Coqueiro Baixo/RS					1													
430585 Coqueiros do Sul/RS	0	0	0	1	1	0	0	0	0	0	0	0	0	0	0	0	0	0

TABELA Co04a - INFORMAÇÕES SOBRE VEÍCULOS DE AGENTES PÚBLICOS
NA COLETA DE RESÍDUOS SÓLIDOS DOMICILIARES E PÚBLICOS

ANO DE
REFERÊNCIA
2010

Município		Quantidade de veículos de agentes públicos, por idade, em anos																	
		Caminhão compactador			Cam. bascul. carroceria ou baú			Caminhões poliguindaste			Trator agrícola com reboque			Tração animal			Embarcações		
		Até 5	6 a 10	Mais de 10	Até 5	6 a 10	Mais de 10	Até 5	6 a 10	Mais de 10	Até 5	6 a 10	Mais de 10	Até 5	6 a 10	Mais de 10	Até 5	6 a 10	Mais de 10
Código	Nome/UF	unidade	unidade	unidade	unidade	unidade	unidade	unidade	unidade	unidade	unidade	unidade	unidade	unidade	unidade	unidade	unidade	unidade	
Região Sul		Co054	Co055	Co056	Co063	Co064	Co065	Co072	Co073	Co074	Co081	Co082	Co083	Co090	Co091	Co092	Co155	Co156	Co157
410630	Corbélia/PR	1				1					1								
430590	Coronel Bicaco/RS																		
420440	Coronel Freitas/SC																		
420445	Coronel Martins/SC	0	0	0	0	0	0	0	0	0	0	0	0	0	0	0	0	0	0
410650	Coronel Vivida/PR	0	0	0	0	0	2	0	0	0	0	0	0	0	0	0	0	0	0
420450	Corupá/SC																		
420460	Criciúma/SC																		
430600	Crissiumal/RS						1						2						
430605	Cristal/RS	0	0	0	0	0	0	0	0	0	0	0	0	0	0	0	0	0	0
430610	Cruz Alta/RS																		
430613	Cruzaltense/RS					2						1							
410660	Cruzeiro do Oeste/PR	2	0	0	0	0	1	0	0	0	0	0	0	0	0	0	0	0	0
430620	Cruzeiro do Sul/RS											1							
410690	Curitiba/PR	0	0	0	0	0	0	0	0	0	0	0	0	0	0	0	0	0	0
420480	Curitibanos/SC																		
430630	David Canabarro/RS	0	0	0	1	0	0	0	0	0	0	0	0	0	0	0	0	0	0
430632	Derrubadas/RS	0	0	0	0	0	0	0	0	0	0	0	0	0	0	0	0	0	0
430635	Dezesseis de Novembro/RS																		
410710	Diamante do Norte/PR	0	0	0	0	0	0	0	0	0	1	0	1	0	0	0	0	0	0
420500	Dionísio Cerqueira/SC	0	0	0	0	0	0	0	0	0	0	0	1	0	0	0	0	0	0
430642	Dois Irmãos das Missões/RS				1						1								
430640	Dois Irmãos/RS	1	1	1	0	0	0	0	0	0	0	0	0	0	0	0	0	0	0
410720	Dois Vizinhos/PR	3	0	0	0	0	0	0	0	0	1	0	0	0	0	0	0	0	0
430650	Dom Feliciano/RS	0	0	0	0	0	1	0	0	0	0	0	0	0	0	0	0	0	0
430660	Dom Pedrito/RS																		
420510	Dona Emma/SC				1		2						1						
430670	Dona Francisca/RS	0	0	0	0	0	0	0	0	0	0	0	0	0	0	0	0	0	0
430673	Doutor Mauricio Cardoso/RS	0	0	0	0	0	0	0	0	0	0	0	0	0	0	0	0	0	0
420515	Doutor Pedrinho/SC																		
430675	Doutor Ricardo/RS	0	0	0	0	0	0	0	0	0	0	0	0	0	0	0	0	0	0
430690	Encruzilhada do Sul/RS			2			1						2						
410740	Enéas Marques/PR	0	0	0	0	0	0	0	0	0	0	0	0	0	0	0	0	0	0
410750	Engenheiro Beltrão/PR			1			1					1							
410753	Entre Rios do Oeste/PR				1		2												
430697	Erebango/RS	0	0	0	0	0	1	0	0	0	0	0	0	0	0	0	0	0	0
430700	Erechim/RS						1												
420519	Ermo/SC	0	0	0	0	0	1	0	0	0	0	0	0	0	0	0	0	0	0
430705	Ernestina/RS	0	0	0	0	0	1	0	0	0	1	1	0	0	0	0	0	0	0
430720	Erval Grande/RS					1													

**TABELA Co04a - INFORMAÇÕES SOBRE VEÍCULOS DE AGENTES PÚBLICOS
NA COLETA DE RESÍDUOS SÓLIDOS DOMICILIARES E PÚBLICOS**

ANO DE
REFERÊNCIA
2010

Município	Quantidade de veículos de agentes públicos, por idade, em anos																	
	Caminhão compactador			Cam. bascul. carroceria ou baú			Caminhões poliguindaste			Trator agrícola com reboque			Tração animal			Embarcações		
	Até 5	6 a 10	Mais de 10	Até 5	6 a 10	Mais de 10	Até 5	6 a 10	Mais de 10	Até 5	6 a 10	Mais de 10	Até 5	6 a 10	Mais de 10	Até 5	6 a 10	Mais de 10
	unidade	unidade	unidade	unidade	unidade	unidade	unidade	unidade	unidade	unidade	unidade	unidade	unidade	unidade	unidade	unidade	unidade	unidade
Código Nome/UF	Co054	Co055	Co056	Co063	Co064	Co065	Co072	Co073	Co074	Co081	Co082	Co083	Co090	Co091	Co092	Co155	Co156	Co157
Região Sul																		
420520 Erval Velho/SC						1												
430740 Esmeralda/RS				1		1												
430745 Esperança do Sul/RS						1												
410754 Espigão Alto do Iguaçu/PR						1												
430755 Estação/RS				1														
430760 Estância Velha/RS	0	0	0	0	0	0	0	0	0	0	0	0	0	0	0	0	0	0
430770 Esteio/RS			0															
430781 Estrela Velha/RS	0	0	0	0	0	0	0	0	0	0	0	0	0	0	0	0	0	0
430780 Estrela/RS	0	0	0	0	0	6	0	0	0	0	0	0	0	0	0	0	0	0
430786 Fagundes Varela/RS																		
410755 Farol/PR		1		2		2			1			1						
430790 Farroupilha/RS																		
430800 Faxinal do Soturno/RS	0	0	0	0	0	1	0	0	0	0	0	0	0	0	0	0	0	0
430805 Faxinalzinho/RS			0			0												
410765 Fazenda Rio Grande/PR																		
430807 Fazenda Vilanova/RS	0	0	0	0	0	0	0	0	0	0	0	0	0	0	0	0	0	0
430810 Feliz/RS					1													
410770 Fênix/PR	0	0	1	2	2	1	0	0	0	1	1	1	0	0	0	0	0	0
410785 Flor da Serra do Sul/PR																		
420535 Flor do Sertão/SC																		
430820 Flores da Cunha/RS												2						
410790 Floresta/PR																		
420540 Florianópolis/SC	11	8	25	5	4	24	0	0	3	0	0	0	0	0	0	0	0	0
410810 Flórida/PR												1						
430840 Formigueiro/RS	0	0	0	0	0	0	0	0	0	0	1	0	0	0	0	0	0	0
410820 Formosa do Oeste/PR	1	7		3		10				4	1	3						
420543 Formosa do Sul/SC	1	0	0	0	0	0	0	0	0	0	0	0	0	0	0	0	0	0
420545 Forquilha/SC	0	1	0	0	0	0	0	0	0	0	0	0	0	0	0	0	0	0
410830 Foz do Iguaçu/PR						1												
420550 Fraiburgo/SC	0	0	0	1	0	0	0	0	0	0	0	0	0	0	0	0	0	0
410840 Francisco Beltrão/PR	1	1	5	0	0	3	0	0	0	0	0	0	0	0	0	0	0	0
430850 Frederico Westphalen/RS				2														
420560 Galvão/SC						1												
430860 Garibaldi/RS	0	0	0				0	0	0	0	0	0	0	0	0	0	0	0
420570 Garopaba/SC														1				
430865 Garruchos/RS						1												
420580 Garuva/SC	1		1			1											1	
420590 Gaspar/SC																		
430880 General Câmara/RS																		

**TABELA Co04a - INFORMAÇÕES SOBRE VEÍCULOS DE AGENTES PÚBLICOS
NA COLETA DE RESÍDUOS SÓLIDOS DOMICILIARES E PÚBLICOS**

ANO DE
REFERÊNCIA
2010

Município	Quantidade de veículos de agentes públicos, por idade, em anos																	
	Caminhão compactador			Cam. bascul. carroceria ou baú			Caminhões poliguindaste			Trator agrícola com reboque			Tração animal			Embarcações		
	Até 5	6 a 10	Mais de 10	Até 5	6 a 10	Mais de 10	Até 5	6 a 10	Mais de 10	Até 5	6 a 10	Mais de 10	Até 5	6 a 10	Mais de 10	Até 5	6 a 10	Mais de 10
	unidade	unidade	unidade	unidade	unidade	unidade	unidade	unidade	unidade	unidade	unidade	unidade	unidade	unidade	unidade	unidade	unidade	unidade
Código Nome/UF	Co054	Co055	Co056	Co063	Co064	Co065	Co072	Co073	Co074	Co081	Co082	Co083	Co090	Co091	Co092	Co155	Co156	Co157
Região Sul																		
430905 Glorinha/RS	0	0	0	0	0	0	0	0	0	0	0	1	0	0	0	0	0	0
420600 Governador Celso Ramos/SC		1	1															
430910 Gramado/RS	4	0	0	2	2	0	0	0	0	0	0	0	0	0	0	0	0	0
430920 Gravataí/RS	0	0	0	0	2	0	0	0	2	0	0	0	0	0	0	0	0	0
430925 Guabiju/RS				1	1						1							
430930 Guaíba/RS																		
410880 Guairá/PR	1	1	2	0	0	2	0	0	0	0	0	0	0	0	0	0	0	0
410890 Guairacá/PR	0	0	0	0	0	0	0	0	0	0	0	2	0	0	0	0	0	0
410910 Guaporema/PR	0	0	1	0	0	1	0	0	0	0	0	1	0	0	0	0	0	0
430950 Guarani das Missões/RS			1		1													
410940 Guarapuava/PR	0	4	4	0	0	1	0	0	0	0	0	0	0	0	0	0	0	0
430955 Harmonia/RS																		
420670 Herval d'Oeste/SC	0	0	0	0	0	2	0	0	0	0	0	0	0	0	0	0	0	0
410970 Ibaiti/PR	1	1	4	0	0	0	0	0	1	0	0	1	0	0	0	1	1	6
430980 Ibiacá/RS	0	0	0	3	1	0	0	0	0	0	0	0	0	0	0	0	0	0
420675 Ibiã/SC					1													
420680 Ibicaré/SC																		
410980 Ibioporã/PR	0	0	1	0	0	1	0	0	0	0	0	0	0	0	0	0	0	0
430990 Ibiraiaras/RS						1												
420690 Ibirama/SC																		
431000 Ibirubá/RS																		
420700 Içara/SC																		
410990 Icaraima/PR	1	1			2						2							
431010 Igrejinha/RS																		
411000 Iguaçu/PR						1												
411005 Iguatu/PR	0	0	0	0	0	0	0	0	0	0	0	1	0	0	0	0	0	0
431020 Ijuí/RS	0	0	0	0	0	0	0	0	0	0	0	0	0	0	0	0	0	0
431030 Ilópolis/RS				1	2													
420720 Imarui/SC	0	0	0	0	2	0	0	0	0	1	0	0	0	0	0	0	0	0
411010 Imbituva/PR	1		1			1						1						
420740 Imbuia/SC	0	0	0	0	1	0	0	0	0	0	1	0	0	0	0	0	0	0
431036 Imigrante/RS				2														
411020 Inácio Martins/PR						1												
420750 Indaial/SC	1	1	0	0	0	0	0	0	0	0	0	0	0	0	0	0	0	0
411040 Indianópolis/PR						1						1						1
420757 Iomerê/SC	0	0	0	0	0	0	0	0	0	1	0	0	0	0	0	0	0	0
420760 Ipira/SC																		
431046 Ipiranga do Sul/RS	0	0	0	0	0	1	0	0	0	0	0	0	0	0	0	0	0	0
411060 Iporã/PR	0	0	1	0	0	1	0	0	0	0	1	0	0	2	0	0	0	0

**TABELA Co04a - INFORMAÇÕES SOBRE VEÍCULOS DE AGENTES PÚBLICOS
NA COLETA DE RESÍDUOS SÓLIDOS DOMICILIARES E PÚBLICOS**

ANO DE
REFERÊNCIA
2010

Município	Quantidade de veículos de agentes públicos, por idade, em anos																	
	Caminhão compactador			Cam. bascul. carroceria ou baú			Caminhões poliguindaste			Trator agrícola com reboque			Tração animal			Embarcações		
	Até 5	6 a 10	Mais de 10	Até 5	6 a 10	Mais de 10	Até 5	6 a 10	Mais de 10	Até 5	6 a 10	Mais de 10	Até 5	6 a 10	Mais de 10	Até 5	6 a 10	Mais de 10
	unidade	unidade	unidade	unidade	unidade	unidade	unidade	unidade	unidade	unidade	unidade	unidade	unidade	unidade	unidade	unidade	unidade	unidade
Código Nome/UF	Co054	Co055	Co056	Co063	Co064	Co065	Co072	Co073	Co074	Co081	Co082	Co083	Co090	Co091	Co092	Co155	Co156	Co157
Região Sul																		
420770 Ipumirim/SC																		
411065 Iracema do Oeste/PR	0	0	1	1	1	1	0	0	0	0	0	1	0	0	0	0	0	0
420780 Irani/SC	0	0	0			1												
411070 Irati/PR	1	2	1									1						
411080 Iretama/PR	1					1						1						
420790 Irineópolis/SC				1							1							
420800 Itá/SC	0	0	0	0	2	0	0	0	0	0	0	0	0	0	0	0	0	0
431053 Itaara/RS				1														
411090 Itaguajé/PR						2						1						
420810 Itaipópolis/SC	0	0	0	0	0	0	0	0	0	0	0	0	0	0	0	0	0	0
420820 Itajaí/SC																		
411110 Itambé/PR	1	0	0	0	1	0	0	0	0	0	0	1	0	0	0	0	0	0
420830 Itapema/SC	0	0	0	1	1	0	0	0	0	1	0	0	0	0	0	0	0	0
420840 Itapiranga/SC	0	0	0	0	0	0	0	0	0	0	0	0	0	0	0	0	0	0
420850 Ituporanga/SC	1	1													1			
431075 Ivorá/RS					2	1												
431085 Jaboticaba/RS				1		1												
411190 Jaguapitã/PR		1			1						3							
431110 Jaguari/RS	1				2													
411200 Jaguariaíva/PR	1	1	1										2					
411240 Japurá/PR	1				2					1								
420890 Jaraguá do Sul/SC	0	0	0	0	0	0	0	0	1	0	0	0	0	0	0	0	0	0
411250 Jardim Alegre/PR						2												
411260 Jardim Olinda/PR													1					
411270 Jataizinho/PR	2		1			1												
411275 Jesuítas/PR	2	0	0	0	0	0	1	0	0	3	0	0	0	0	0	0	0	0
411280 Joaquim Távora/PR	0	0	1	0	0	2	0	0	0	0	0	0	0	0	0	0	0	0
420910 Joinville/SC	0	0	0	0	0	0	0	0	0	0	0	0	0	0	0	0	0	0
420915 José Boiteux/SC						1												
411295 Juranda/PR	1				1						1							
411300 Jussara/PR	1	0	0	1	0	1	0	0	0	1	1	0	0	0	0	0	0	0
420920 Lacerdópolis/SC					1						1							
431123 Lagoa Bonita do Sul/RS	0	0	0	0	1	0	0	0	0	0	0	0	0	0	0	0	0	0
431127 Lagoa dos Três Cantos/RS																		
431125 Lagoão/RS	0	0	0	0	0	1	0	0	0	0	0	0	0	0	0	0	0	0
420940 Laguna/SC																		
420945 Lajeado Grande/SC	0	0	0	0	0	0	0	0	0	0	0	0	0	0	0	0	0	0
431140 Lajeado/RS																		
411320 Lapa/PR	0	0	0	2	2	1	0	0	0	0	0	0	0	0	0	0	0	0

**TABELA Co04a - INFORMAÇÕES SOBRE VEÍCULOS DE AGENTES PÚBLICOS
NA COLETA DE RESÍDUOS SÓLIDOS DOMICILIARES E PÚBLICOS**

ANO DE
REFERÊNCIA
2010

Município		Quantidade de veículos de agentes públicos, por idade, em anos																	
		Caminhão compactador			Cam. bascul. carroceria ou baú			Caminhões poliguindaste			Trator agrícola com reboque			Tração animal			Embarcações		
		Até 5	6 a 10	Mais de 10	Até 5	6 a 10	Mais de 10	Até 5	6 a 10	Mais de 10	Até 5	6 a 10	Mais de 10	Até 5	6 a 10	Mais de 10	Até 5	6 a 10	Mais de 10
Código	Nome/UF	unidade	unidade	unidade	unidade	unidade	unidade	unidade	unidade	unidade	unidade	unidade	unidade	unidade	unidade	unidade	unidade	unidade	unidade
Região Sul		Co054	Co055	Co056	Co063	Co064	Co065	Co072	Co073	Co074	Co081	Co082	Co083	Co090	Co091	Co092	Co155	Co156	Co157
420950	Laurentino/SC	0	0	0	0	0	0	0	0	0	0	0	1	0	0	0	0	0	0
420960	Lauro Muller/SC	0	0	0	0	1	0	0	0	0	0	0	0	0	0	0	0	0	0
431150	Lavras do Sul/RS		1			1													
411340	Leópolis/PR	0			0	1		0				1							
411345	Lindoeste/PR	0	0	0	0	0	0	0	0	0	0	0	0	0	0	0	0	0	0
420985	Lindóia do Sul/SC	0	0	0	0	0	0	0	0	0	0	0	0	0	0	0	0	0	0
431164	Linha Nova/RS																		
411350	Loanda/PR	1	1	0	0	0	0	0	0	0	0	1	0	0	0	0	0	0	0
411360	Lobato/PR	1	0	0	0	1	0	0	0	0	0	1	0	0	0	0	0	0	0
411370	Londrina/PR																		
420990	Lontras/SC	1	0	0	0	0	0	0	0	0	1	0	0	0	0	0	0	0	0
411375	Lunardelli/PR	1			1														
411380	Lupionópolis/PR	0	0	0		1	1	0	0	0	3	0	1	0	0	0	0	0	0
421003	Luzerna/SC	0	0	0															
431171	Maçambará/RS	0	0	0	0	0	1	0	0	0	0	0	0	0	0	0	0	0	0
431170	Machadinho/RS																		
421010	Mafra/SC																		
411390	Mallet/PR				2														
411400	Mamborê/PR	0	0	1	0	0	1	1	0	0	0	0	1	0	0	0	0	0	0
411435	Manfrinópolis/PR					1													
411440	Mangueirinha/PR	1		1			3												
411450	Manoel Ribas/PR	0	0	1	0	0	0	0	0	0	0	0	1	0	0	0	0	0	0
431177	Maquiné/RS																		
421040	Maracajá/SC	0	0	0	0	0	0	0	0	0	0	0	0	0	0	0	0	0	0
431180	Marau/RS		0	0	0	0	0	0	0	0	0	0	0	0	0	0	0	0	0
411460	Marechal Cândido Rondon/PR	1	1	2	0	0	0	0	0	0	0	0	1	0	0	0	0	0	0
421055	Marema/SC	0	0	0	0	0	0	0	0	0	0	0	0	0	0	0	0	0	0
431200	Mariano Moro/RS	0	0	0	0	0	0	0	0	0	0	0	0	0	0	0	0	0	0
411490	Marilândia do Sul/PR	1	0	0	0	0	1	0	0	0	0	0	0	0	0	0	0	0	0
411500	Marilena/PR			1			2												
411510	Mariluz/PR	1			1	1						1							
411520	Maringá/PR	8	8	6	0	1	7	1	0	0	0	1	10	0	0	0	0	0	0
411535	Maripá/PR						1												
411545	Marquinho/PR	0	0	0	0	0	0	0	0	0	1	0	0	0	0	0	0	0	0
431210	Mata/RS						1						1						
431215	Mato Leitão/RS	0	0	0	1	0	0	0	0	0	0	0	0	0	0	0	0	0	0
431217	Mato Queimado/RS	0	0	0	0	0	0	0	0	0	0	0	0	0	0	0	0	0	0
421070	Matos Costa/SC						1												
431220	Maximiliano de Almeida/RS						1												

**TABELA Co04a - INFORMAÇÕES SOBRE VEÍCULOS DE AGENTES PÚBLICOS
NA COLETA DE RESÍDUOS SÓLIDOS DOMICILIARES E PÚBLICOS**

ANO DE
REFERÊNCIA
2010

Município	Quantidade de veículos de agentes públicos, por idade, em anos																	
	Caminhão compactador			Cam. bascul. carroceria ou baú			Caminhões poliguindaste			Trator agrícola com reboque			Tração animal			Embarcações		
	Até 5	6 a 10	Mais de 10	Até 5	6 a 10	Mais de 10	Até 5	6 a 10	Mais de 10	Até 5	6 a 10	Mais de 10	Até 5	6 a 10	Mais de 10	Até 5	6 a 10	Mais de 10
	unidade	unidade	unidade	unidade	unidade	unidade	unidade	unidade	unidade	unidade	unidade	unidade	unidade	unidade	unidade	unidade	unidade	unidade
Código Nome/UF	Co054	Co055	Co056	Co063	Co064	Co065	Co072	Co073	Co074	Co081	Co082	Co083	Co090	Co091	Co092	Co155	Co156	Co157
Região Sul																		
411580 Medianeira/PR	1		1			3												
411585 Mercedes/PR					1							1						
431225 Minas do Leão/RS	0	0	0	0	0	0	0	0	0	0	0	0	0	0	0	0	0	0
411590 Mirador/PR	0	0	0	0	1	0	0	0	0	0	0	2	0	0	0	0	0	0
411600 Miraselva/PR	0	0	1	0	0	0	0	0	0	0	0	1	0	0	0	0	0	0
421085 Mirim Doce/SC										1								
421090 Modelo/SC	0	0	0	0	0	0	0	0	0	0	1	0	0	0	0	0	0	0
431235 Montauri/RS																		
431238 Monte Belo do Sul/RS	0	0	0	0	0	1	0	0	0	0	0	0	0	0	0	0	0	0
421110 Monte Castelo/SC	0	0	0	0	1	0	0	0	0	0	0	1	0	0	0	0	0	0
431240 Montenegro/RS	0	0	0	0	0	0	0	0	0	0	0	0	0	0	0	0	0	0
411620 Morretes/PR	0	2	0	0	2	1	0	0	0	0	1	0	0	0	0	0	0	0
431245 Morro Redondo/RS	0	0	0	0	1	0	0	0	0	0	0	0	0	0	0	0	0	0
431247 Morro Reuter/RS																		
431250 Mostardas/RS						3						1						
431260 Muçum/RS	0	0	0	0	1	0	0	0	0	1	0	0	0	0	0	0	0	0
431261 Muitos Capões/RS																		
431262 Muliterno/RS					1													
411630 Munhoz de Melo/PR	1																	
431265 Não-Me-Toque/RS																		
421130 Navegantes/SC	0	0	0	0	0	3	0	0	0	0	0	5	0	0	0	0	0	0
431267 Nicolau Vergueiro/RS	0	0	0	0	0	0	0	0	0	0	0	0	0	0	0	0	0	0
431275 Nova Alvorada/RS				0	1	0												
411670 Nova Aurora/PR	1	0	0	0	0	1	0	0	0	0	0	1	0	0	0	0	0	0
431290 Nova Bassano/RS	0	0	0	0	0	0	0	0	0	1	1	0	0	0	0	0	0	0
431301 Nova Candelária/RS				0	1	0												
411695 Nova Esperança do Sudoeste/PR	0	0	0	0	0	1	0	0	0	0	0	0	0	0	0	0	0	0
431303 Nova Esperança do Sul/RS				1														
411690 Nova Esperança/PR	1	2	0	0	0	0	0	0	0	0	1	0	0	0	0	0	0	0
411700 Nova Fátima/PR																		
431306 Nova Hartz/RS	0	0	1	2	0	1	0	0	0	0	0	1	0	0	0	0	0	0
411705 Nova Laranjeiras/PR																		
411710 Nova Londrina/PR	0	0	1	0	0	3	0	0	0	0	0	4	0	0	0	0	0	0
411720 Nova Olímpia/PR	0	0	0	1	1	1	0	0	0	1	0	0	0	0	0	0	0	0
431310 Nova Palma/RS	0	0	0	0	1	0	0	0	0	1	0	0	0	0	0	0	0	0
431333 Nova Ramada/RS				1						1								
431335 Nova Roma do Sul/RS																		
411721 Nova Santa Bárbara/PR	0	0	0	0	0	2	0	0	0	0	0	1	0	0	0	0	0	0
431337 Nova Santa Rita/RS	0	0	0	0	0	0	0	0	0	0	0	0	0	0	0	0	0	0

**TABELA Co04a - INFORMAÇÕES SOBRE VEÍCULOS DE AGENTES PÚBLICOS
NA COLETA DE RESÍDUOS SÓLIDOS DOMICILIARES E PÚBLICOS**

ANO DE
REFERÊNCIA
2010

Município	Quantidade de veículos de agentes públicos, por idade, em anos																	
	Caminhão compactador			Cam. bascul. carroceria ou baú			Caminhões poliguindaste			Trator agrícola com reboque			Tração animal			Embarcações		
	Até 5	6 a 10	Mais de 10	Até 5	6 a 10	Mais de 10	Até 5	6 a 10	Mais de 10	Até 5	6 a 10	Mais de 10	Até 5	6 a 10	Mais de 10	Até 5	6 a 10	Mais de 10
	unidade	unidade	unidade	unidade	unidade	unidade	unidade	unidade	unidade	unidade	unidade	unidade	unidade	unidade	unidade	unidade	unidade	unidade
Código Nome/UF	Co054	Co055	Co056	Co063	Co064	Co065	Co072	Co073	Co074	Co081	Co082	Co083	Co090	Co091	Co092	Co155	Co156	Co157
Região Sul																		
411722 Nova Santa Rosa/PR	0	0	0	0	1	0	0	0	0	0	0	0	0	0	0	0	0	0
411727 Nova Tebas/PR						1												
421150 Nova Trento/SC	0	0	1	0	0	0	0	0	0	0	0	0	0	0	0	0	0	0
431340 Novo Hamburgo/RS	0	0	0	0	0	0	0	0	0	0	0	0	0	0	0	0	0	0
421165 Novo Horizonte/SC	0	0	0	0	0	0	0	0	0	0	0	0	0	0	0	0	0	0
411729 Novo Itacolomi/PR	0	0	0	0	1	0	0	0	0	0	0	0	0	0	0	0	0	0
431344 Novo Tiradentes/RS	0	0	0	0	0	0	0	0	0	0	0	0	0	0	0	0	0	0
421170 Orleans/SC	0	0	1	0	0	0	0	0	0	0	0	0	0	0	0	0	0	0
411730 Ortigueira/PR		2			1							1						
431350 Osório/RS	4	1		2	1													
411740 Ourizona/PR	0	0	0	0	0	1	0	0	0		1	0	0	0	0	0	0	0
421187 Paial/SC	0	0	0	0	0	0	0	0	0	0	0	0	0	0	0	0	0	0
431360 Paim Filho/RS	0	0	0	0	0	1	0	0	0	0	0	0	0	0	0	0	0	0
421200 Palma Sola/SC					2					2								
411760 Palmas/PR										2								
431370 Palmeira das Missões/RS																		
421210 Palmitos/SC	0	0	0	0	0	1	0	0	0	0	0	0	0	0	0	0	0	0
431390 Panambi/RS	2	1			3													
431395 Pantano Grande/RS	0	0	0	0	0	0	0	0	0	0	0	1	0	0	0	0	0	0
421220 Papanduva/SC			1															
411800 Paraíso do Norte/PR	1			2		1	0			1		2	0			0		
431402 Paraíso do Sul/RS				1														
411820 Paranaguá/PR				2	0	0	0	0	0				0	0	0	0	0	0
411830 Paranaipoema/PR												1						
411840 Paranavai/PR						2						1						
431403 Pareci Novo/RS				1														
431405 Parobé/RS	0	0	0	2	0	0	0	0	0	0	2	0	0	0	0	0	0	0
411850 Pato Branco/PR		4	6		2													
411860 Paula Freitas/PR	0	0	0	0	1	0	0	0	0	0	0	0	0	0	0	0	0	0
431413 Paulo Bento/RS	0	0	0	0	0	0	0	0	0	0	0	0	0	0	0	0	0	0
411870 Paulo Frontin/PR	0	0	0	0	1	0	0	0	0	0	0	0	0	0	0	0	0	0
431415 Paverama/RS																		
411880 Peabiru/PR																		
431417 Pedras Altas/RS				0	0	1												
431420 Pedro Osório/RS	0	0	1	0	0	1	0	0	0	0	0	1	0	0	0	0	0	0
431430 Pejuçara/RS	0	0	0	0	0	1	0	0	0	0	0	0	0	0	0	0	0	0
431440 Pelotas/RS																		
421260 Peritiba/SC	0	0	0	1	2	0	0	0	0	0	0	0	0	0	0	0	0	0
411885 Perobal/PR	1			1	1	2				2	2		1					

**TABELA Co04a - INFORMAÇÕES SOBRE VEÍCULOS DE AGENTES PÚBLICOS
NA COLETA DE RESÍDUOS SÓLIDOS DOMICILIARES E PÚBLICOS**

ANO DE
REFERÊNCIA
2010

Município	Quantidade de veículos de agentes públicos, por idade, em anos																	
	Caminhão compactador			Cam. bascul. carroceria ou baú			Caminhões poliguindaste			Trator agrícola com reboque			Tração animal			Embarcações		
	Até 5	6 a 10	Mais de 10	Até 5	6 a 10	Mais de 10	Até 5	6 a 10	Mais de 10	Até 5	6 a 10	Mais de 10	Até 5	6 a 10	Mais de 10	Até 5	6 a 10	Mais de 10
	unidade	unidade	unidade	unidade	unidade	unidade	unidade	unidade	unidade	unidade	unidade	unidade	unidade	unidade	unidade	unidade	unidade	unidade
Código Nome/UF	Co054	Co055	Co056	Co063	Co064	Co065	Co072	Co073	Co074	Co081	Co082	Co083	Co090	Co091	Co092	Co155	Co156	Co157
Região Sul																		
421270 Petrolândia/SC	0	0	0	1	0	0	0	0	0	0	0	0	0	0	0	0	0	0
421280 Piçarras/SC	0	0	0	5	0	0	0	0	0	4	0	0	0	0	0	0	0	0
411910 Piên/PR	0	0	0	0	0	0	0	0	0	0	0	0	0	0	0	0	0	0
411915 Pinhais/PR	0	0	0	0	0	0	0	0	0	0	0	0	0	0	0	0	0	0
431446 Pinhal da Serra/RS				1						1								
431445 Pinhal/RS																		
411920 Pinhalão/PR						1						1						
421290 Pinhalzinho/SC	0	0	0	0	0	0	0	0	0	0	0	0	0	0	0	0	0	0
411930 Pinhão/PR		2				1			1									
431449 Pinheirinho do Vale/RS						1												
431450 Pinheiro Machado/RS																		
421300 Pinheiro Preto/SC	0	0	1	0	0	0	0	0	0	0	0	0	0	0	0	0	0	0
411940 Pirai do Sul/PR				1						1								
431455 Pirapó/RS	0	0	0			1												
421310 Piratuba/SC																		
431475 Poço das Antas/RS	0	1	0	0	0	0	0	0	0	0	0	0	0	0	0	0	0	0
421320 Pomerode/SC	1	0	2															
411990 Ponta Grossa/PR																		
431477 Pontão/RS																		
421335 Ponte Alta do Norte/SC																		
431478 Ponte Preta/RS	0	0	0	0	1	0	0	0	0	0	0	0	0	0	0	0	0	0
421340 Ponte Serrada/SC																		
412000 Porecatu/PR	0	0	1	0	1	2	0	0	0	1	1	1	0	0	0	0	0	0
431480 Portão/RS																		
431490 Porto Alegre/RS	0	1	3	0	3	21	0	0	0	0	0	0	0	0	0	0	0	0
412015 Porto Barreiro/PR																		
431505 Porto Mauá/RS	0	0	0		1	0	0	0	0	0	0	0	0	0	0	0	0	0
412020 Porto Rico/PR	0	0	0	0	0	1	0	0	0	0	0	0	0	0	0	0	0	0
431510 Porto Xavier/RS	0	1	0	1	1	0	0	0	0	1	1	0	0	0	0	0	0	0
431513 Pouso Novo/RS	0	0	0	0	0	0	0	0	0	0	0	0	0	0	0	0	0	0
421370 Pouso Redondo/SC	0	0	0	0	0	1	0	0	0	0	0	0	0	0	0	0	0	0
421380 Praia Grande/SC						1												
412035 Pranchita/PR	0	0	0	0	0	0	0	0	0	0	0	0	0	0	0	0	0	0
421390 Presidente Castello Branco/SC	0	0	0		1	0	0	0	0	0	0	0	0	0	0	0	0	0
421400 Presidente Getúlio/SC				1														
431514 Presidente Lucena/RS																		
412050 Primeiro de Maio/PR	0	0	1	0	0	1	0	0	0	0	1	0	0	0	0	0	0	0
421415 Princesa/SC						1												
412065 Quarto Centenário/PR	0	0	1	0	0	0	0	0	0	0	0	0	0	0	0	0	0	0

TABELA Co04a - INFORMAÇÕES SOBRE VEÍCULOS DE AGENTES PÚBLICOS
NA COLETA DE RESÍDUOS SÓLIDOS DOMICILIARES E PÚBLICOS

ANO DE
REFERÊNCIA
2010

Município		Quantidade de veículos de agentes públicos, por idade, em anos																				
		Caminhão compactador			Cam. bascul. carroceria ou baú			Caminhões poliguindaste			Trator agrícola com reboque			Tração animal			Embarcações					
		Até 5	6 a 10	Mais de 10	Até 5	6 a 10	Mais de 10	Até 5	6 a 10	Mais de 10	Até 5	6 a 10	Mais de 10	Até 5	6 a 10	Mais de 10	Até 5	6 a 10	Mais de 10			
Código	Nome/UF	unidade	unidade	unidade	unidade	unidade	unidade	unidade	unidade	unidade	unidade	unidade	unidade	unidade	unidade	unidade	unidade	unidade	unidade			
Região Sul		Co054	Co055	Co056	Co063	Co064	Co065	Co072	Co073	Co074	Co081	Co082	Co083	Co090	Co091	Co092	Co155	Co156	Co157			
412070	Quatiguá/PR	1			2			1														
412085	Quatro Pontes/PR																					
412090	Quedas do Iguaçu/PR	3																				
412100	Querência do Norte/PR	1	0	0	0	0	0	0	0	0	0	2	0	0	0	0	0	0	0			
431532	Quevedos/RS	1																				
421420	Quilombo/SC																					
431535	Quinze de Novembro/RS	0	0	0	0	0	0	0	0	0	0	0	0	0	0	0	0	0	0			
412120	Quitandinha/PR																					
412140	Realeza/PR	0	0	1	0	0	1	0	0	0	0	0	0	0	0	0	0	0	0			
431545	Relvado/RS	1																				
412175	Reserva do Iguaçu/PR	1			1																	
431550	Restinga Seca/RS	0	0	0	0	0	2	0	0	0	0	1	0	0	0	0	0	0	0			
412180	Ribeirão Claro/PR	0	0	1	0	0	3	0	0	0	0	0	1	0	0	0	0	0	0			
412200	Rio Azul/PR	0	0	1	0	0	1	0	0	0	1	3	1	0	0	0	0	0	0			
421440	Rio das Antas/SC	0	0	0	0	1	0	0	0	0	0	1	0	0	0	0	0	0	0			
421460	Rio do Oeste/SC	0	0	0	0	1	0	0	0	0	0	0	0	0	0	0	0	0	0			
421480	Rio do Sul/SC	0	0	0	0	0	0	0	0	0	0	0	0	0	0	0	0	0	0			
421470	Rio dos Cedros/SC	1	1																			
421490	Rio Fortuna/SC																					
431560	Rio Grande/RS	0	0	0	0	3	0	0	0	0	0	0	0	0	0	0	0	0	0			
421500	Rio Negrinho/SC																					
412230	Rio Negro/PR	0	0	0	0	0	0	0	0	0	0	0	0	0	0	0	0	0	0			
431570	Rio Pardo/RS	1	1			1	2															
431575	Riozinho/RS																					
421507	Riqueza/SC	0	0	0	0	1	0	0	0	0	0	0	0	0	0	0	0	0	0			
431590	Rodeio Bonito/RS																					
421510	Rodeio/SC	0	1	0	0	0	0	0	0	0	0	0	1	0	0	0	0	0	0			
412240	Rolândia/PR	0	0	1	0	0	2	0	0	0	0	0	1	0	0	0	0	0	0			
431600	Rolante/RS	0	0	0	0	5	0	0	0	0	0	3	2	0	0	0	0	0	0			
421520	Romelândia/SC	0	0	0	0	0	0	0	0	0	0	0	0	0	0	0	0	0	0			
412250	Roncador/PR	0	0	1	0	0	0	0	0	0	0	0	0	0	0	0	0	0	0			
431620	Rondinha/RS	1																				
431630	Roque Gonzales/RS																					
412270	Sabáudia/PR	0	1	0	0	1	0	0	0	0	0	0	0	0	0	0	0	0	0			
431642	Sagrada Família/RS																					
431643	Saldanha Marinho/RS																					
412280	Salgado Filho/PR	0	0	0	0	0	0	0	0	0	0	0	0	0	0	0	0	0	0			
431645	Salto do Jacui/RS	0	0	0	0	2	0	0	0	0	1	0	0	0	0	0	0	0	0			
421540	Salto Veloso/SC	1																				

**TABELA Co04a - INFORMAÇÕES SOBRE VEÍCULOS DE AGENTES PÚBLICOS
NA COLETA DE RESÍDUOS SÓLIDOS DOMICILIARES E PÚBLICOS**

ANO DE
REFERÊNCIA
2010

Município	Quantidade de veículos de agentes públicos, por idade, em anos																	
	Caminhão compactador			Cam. bascul. carroceria ou baú			Caminhões poliguindaste			Trator agrícola com reboque			Tração animal			Embarcações		
	Até 5	6 a 10	Mais de 10	Até 5	6 a 10	Mais de 10	Até 5	6 a 10	Mais de 10	Até 5	6 a 10	Mais de 10	Até 5	6 a 10	Mais de 10	Até 5	6 a 10	Mais de 10
	unidade	unidade	unidade	unidade	unidade	unidade	unidade	unidade	unidade	unidade	unidade	unidade	unidade	unidade	unidade	unidade	unidade	unidade
Código Nome/UF	Co054	Co055	Co056	Co063	Co064	Co065	Co072	Co073	Co074	Co081	Co082	Co083	Co090	Co091	Co092	Co155	Co156	Co157
Região Sul																		
431647 Salvador das Missões/RS	0	0	0	0	0	0	0	0	0	0	0	0	0	0	0	0	0	0
431650 Salvador do Sul/RS	0	0	1	1	0	1	0	0	0	0	0	1	0	0	0	0	0	0
431670 Santa Bárbara do Sul/RS						2												
412320 Santa Cecília do Pavão/PR				1		1						1						
421550 Santa Cecília/SC	0	0	0	0	0	2	0	0	0	0	0	2	0	0	0	0	0	0
412330 Santa Cruz de Monte Castelo/PR	0	1	0	0	0	1	0	0	0	2	0	0	0	0	0	0	0	0
412340 Santa Fé/PR	0	1	0	0	2	0	0	0	0	0	1	0	0	0	0	0	0	0
412350 Santa Helena/PR	0	0	3	0	0	3	1	0	0	0	0	0	0	0	0	0	0	0
421555 Santa Helena/SC											1							
412370 Santa Isabel do Ivaí/PR	2	0	0	0	0	5	0	0	0	1	0	2	0	0	0	0	0	0
431690 Santa Maria/RS																		
412395 Santa Mônica/PR	0	0	0	0	0	1	0	0	0	0	1	0	0	0	0	0	0	0
421565 Santa Rosa do Sul/SC																		
431720 Santa Rosa/RS	0	2	0				0	0	0	0	0	0	0	0	0	0	0	0
421568 Santa Terezinha do Progresso/SC	0	0	0	0	0	0	0	0	0	0	0	0	0	0	0	0	0	0
431700 Santana da Boa Vista/RS											1							
431710 Santana do Livramento/RS	0	0	0	0	0	0	0	0	0	0	0	0	0	0	0	0	0	0
421569 Santiago do Sul/SC																		
431740 Santiago/RS	0	0	0		0	0	0	0	0	0	0	0	0	0	0	0	0	0
431750 Santo Ângelo/RS																		
431760 Santo Antônio da Patrulha/RS	0	0	0	0	0	0	0	0	0	0	0	0	0	0	0	0	0	0
412410 Santo Antônio da Platina/PR						1					1							
431770 Santo Antônio das Missões/RS																		
431755 Santo Antônio do Palma/RS				1						1								
412430 Santo Antônio do Paraíso/PR	0	0	0	0	0	1	0	0	0	0	0	1	0	0	0	0	0	0
431775 Santo Antônio do Planalto/RS	0	0	0	1														
431780 Santo Augusto/RS	0	0	0	0	0	0	0	0	0	0	0	0	0	0	0	0	0	0
431790 Santo Cristo/RS				2														
412450 Santo Inácio/PR			1	2	1													
421580 São Bento do Sul/SC																		
421575 São Bernardino/SC	0	0	0	0	0	0	0	0	0	0	0	0	0	0	0	0	0	0
421590 São Bonifácio/SC																		
431800 São Borja/RS	2				1					1								
421600 São Carlos/SC	0	0	0	0	0	1	0	0	0	0	0	0	0	0	0	0	0	0
421605 São Cristóvão do Sul/SC	0	0	0	0	0	0	0	0	0	0	0	0	0	0	0	0	0	0
421610 São Domingos/SC						3					4	1						
431820 São Francisco de Paula/RS	0	0	0	0	1	0	0	0	0	0	0	0	0	0	0	0	0	0
431830 São Gabriel/RS	0	0	0	0	0	0	0	0	0	0	0	0	0	0	0	0	0	0
421630 São João Batista/SC			1			1												

TABELA Co04a - INFORMAÇÕES SOBRE VEÍCULOS DE AGENTES PÚBLICOS
NA COLETA DE RESÍDUOS SÓLIDOS DOMICILIARES E PÚBLICOS

ANO DE
REFERÊNCIA
2010

Município		Quantidade de veículos de agentes públicos, por idade, em anos																		
		Caminhão compactador			Cam. bascul. carroceria ou baú			Caminhões poliguindaste			Trator agrícola com reboque			Tração animal			Embarcações			
		Até 5	6 a 10	Mais de 10	Até 5	6 a 10	Mais de 10	Até 5	6 a 10	Mais de 10	Até 5	6 a 10	Mais de 10	Até 5	6 a 10	Mais de 10	Até 5	6 a 10	Mais de 10	
Código	Nome/UF	unidade	unidade	unidade	unidade	unidade	unidade	unidade	unidade	unidade	unidade	unidade	unidade	unidade	unidade	unidade	unidade	unidade	unidade	
Região Sul		Co054	Co055	Co056	Co063	Co064	Co065	Co072	Co073	Co074	Co081	Co082	Co083	Co090	Co091	Co092	Co155	Co156	Co157	
421635	São João do Itaperiú/SC	0	0	0	0	0	1	0	0	0	0	0	0	0	0	0	0	0	0	
421625	São João do Oeste/SC	0	0	0	0	0	0	0	0	0	0	0	0	0	0	0	0	0	0	
431843	São João do Polésine/RS	0	0	0	1	0	0	0	0	0	0	1	0	0	0	0	0	0	0	
421640	São João do Sul/SC	1																		
412510	São João do Triunfo/PR	1																		
412480	São João/PR	1																		
412530	São Jorge do Ivaí/PR	0	1	0	0	0	1	0	0	0	0	0	0	0	0	0	0	0	0	
412535	São Jorge do Patrocínio/PR	0	0	1	0	0	1	0	0	1	0	0	2	0	0	0	0	0	0	
412520	São Jorge d'Oeste/PR	1																		
431844	São Jorge/RS	0	0	0	0	1	0	0	0	0	0	0	0	0	0	0	0	0	0	
412545	São José das Palmeiras/PR	1																		
431848	São José do Hortêncio/RS																			
431849	São José do Inhacorá/RS	0	0	0	0	0	2	0	0	0	0	0	0	0	0	0	0	0	0	
431861	São José do Sul/RS	0	0	0	0	0	0	0	0	0	0	0	0	0	0	0	0	0	0	
431862	São José dos Ausentes/RS																			
412550	São José dos Pinhais/PR																			
421660	São José/SC	0	0	0	0	0	0	0	0	0	0	0	0	0	0	0	0	0	0	
431870	São Leopoldo/RS	0	0	0	0	0	3	0	0	0	0	0	1	0	0	0	0	0	0	
431880	São Lourenço do Sul/RS	1	6																	
431890	São Luiz Gonzaga/RS																			
412555	São Manoel do Paraná/PR																			
431900	São Marcos/RS																			
412560	São Mateus do Sul/PR																			
431915	São Miguel das Missões/RS	0	0	0	0	0	0	0	0	0	0	0	0	0	0	0	0	0	0	
412570	São Miguel do Iguaçu/PR	2																		
421720	São Miguel do Oeste/SC																			
431920	São Nicolau/RS																			
431930	São Paulo das Missões/RS																			
412580	São Pedro do Ivaí/PR	1	0	1	2	0	2	0	0	0	0	1	2	0	0	0	0	0	0	
431950	São Sebastião do Cai/RS	0	0	0	0	0	0	0	0	0	1	0	0	0	0	0	0	0	0	
431960	São Sepé/RS	0	0	0	0	0	0	0	0	0	0	0	0	0	0	0	0	0	0	
431971	São Valentim do Sul/RS	1																		
431973	São Valério do Sul/RS	1																		
431980	São Vicente do Sul/RS	0	0	0	2	2	2	0	0	0	0	0	0	0	0	0	0	0	0	
432000	Sapucaia do Sul/RS	4	2																	
432010	Sarandi/RS																			
412627	Saudade do Iguaçu/PR	0	0	0	0	0	0	0	0	0	0	0	0	0	0	0	0	0	0	
421730	Saudades/SC	0	0	0	0	3	2	0	0	0	0	0	1	0	0	0	0	0	0	
421740	Schroeder/SC																			

**TABELA Co04a - INFORMAÇÕES SOBRE VEÍCULOS DE AGENTES PÚBLICOS
NA COLETA DE RESÍDUOS SÓLIDOS DOMICILIARES E PÚBLICOS**

 ANO DE
REFERÊNCIA
2010

Município	Quantidade de veículos de agentes públicos, por idade, em anos																	
	Caminhão compactador			Cam. bascul. carroceria ou baú			Caminhões poliguindaste			Trator agrícola com reboque			Tração animal			Embarcações		
	Até 5	6 a 10	Mais de 10	Até 5	6 a 10	Mais de 10	Até 5	6 a 10	Mais de 10	Até 5	6 a 10	Mais de 10	Até 5	6 a 10	Mais de 10	Até 5	6 a 10	Mais de 10
	unidade	unidade	unidade	unidade	unidade	unidade	unidade	unidade	unidade	unidade	unidade	unidade	unidade	unidade	unidade	unidade	unidade	unidade
Código Nome/UF	Co054	Co055	Co056	Co063	Co064	Co065	Co072	Co073	Co074	Co081	Co082	Co083	Co090	Co091	Co092	Co155	Co156	Co157
Região Sul																		
421750 Seara/SC	0	0	0	0	0	0	0	0	0	0	0	0	0	0	0	0	0	0
432020 Seberi/RS																		
432023 Sede Nova/RS	0	0	0	0	0	2	0	0	0	0	0	0	0	0	0	0	0	0
432026 Segredo/RS																		
412630 Sengés/PR	1	0	2	0	0	0	1	1	0	0	0	0	0	0	0	0	0	0
432040 Serafina Corrêa/RS	0	0	0	0	0	0	0	0	0	0	0	0	0	0	0	0	0	0
432045 Sério/RS	0	0	0	0	0	0	0	0	0	1	0	0	0	0	0	0	0	0
421755 Serra Alta/SC	0	0	0	0	0	0	0	0	0	0	0	1	0	0	0	0	0	0
412635 Serranópolis do Iguaçu/PR							1											
412640 Sertaneja/PR	1			3						1								
432055 Sertão Santana/RS	0	0	0	0	0	0	0	0	0	0	0	0	0	0	0	0	0	0
432050 Sertão/RS	0	0	0	0	1	0	0	0	0	0	0	0	0	0	0	0	0	0
432060 Severiano de Almeida/RS							1											
421760 Siderópolis/SC				2														
432065 Silveira Martins/RS																		
432067 Sinimbu/RS	0	0	0	0	0	0	0	0	0	0	0	0	0	0	0	0	0	0
432070 Sobradinho/RS	0	0	0	0	0	0	0	0	0	0	0	0	0	0	0	0	0	0
432080 Soledade/RS	0	0	0	0	0	0	0	0	0	0	1	0	0	0	0	0	0	0
421770 Sombrio/SC	0	0	0	1	0	0	0	0	0	0	0	0	0	0	0	0	0	0
412665 Sulina/PR	0	0	0	0	0	1	0	0	0	0	0	1	0	0	0	0	0	0
432085 Tabai/RS																		
412667 Tamarana/PR	1	0	0	0	0	1	0	0	0	0	0	0	0	0	0	0	0	0
421790 Tangará/SC	0	0	0	0	0	0	0	0	0	0	0	0	0	0	0	0	0	0
432090 Tapejara/RS																		
432110 Tapes/RS		1		1	1	1					2		15					
432132 Taquaruçu do Sul/RS																		
432135 Tavares/RS																		
432140 Tenente Portela/RS	0	0	0	1	0	0	0	0	0	0	0	0	0	0	0	0	0	0
412720 Terra Boa/PR	1		1									2						
412730 Terra Rica/PR	1	0	1	0	0	3	0	0	0	0	0	3	0	0	0	0	0	0
432145 Teutônia/RS	0	0	0	0	0	3	0	0	0	0	0	0	0	0	0	0	0	0
421810 Timbé do Sul/SC	0	0	0	0	0	1	0	0	0	0	0	1	0	0	0	0	0	0
421820 Timbó/SC	0	2	1	1	1	0	0	0	0	0	0	0	0	0	0	0	0	0
432146 Tio Hugo/RS	0	0	0	0	1	0	0	0	0	0	0	0	0	0	0	0	0	0
412770 Toledo/PR																		
432150 Torres/RS	0	0	0	2	0	0	0	0	0	0	0	0	0	0	0	0	0	0
432160 Tramandai/RS	0	0	0															
412785 Três Barras do Paraná/PR	0	0	0	1	0	0	0	0	0	0	1	0	0	0	0	0	0	0
421830 Três Barras/SC																		

TABELA Co04a - INFORMAÇÕES SOBRE VEÍCULOS DE AGENTES PÚBLICOS
NA COLETA DE RESÍDUOS SÓLIDOS DOMICILIARES E PÚBLICOS

ANO DE
REFERÊNCIA
2010

Município		Quantidade de veículos de agentes públicos, por idade, em anos																	
		Caminhão compactador			Cam. bascul. carroceria ou baú			Caminhões poliguindaste			Trator agrícola com reboque			Tração animal			Embarcações		
		Até 5	6 a 10	Mais de 10	Até 5	6 a 10	Mais de 10	Até 5	6 a 10	Mais de 10	Até 5	6 a 10	Mais de 10	Até 5	6 a 10	Mais de 10	Até 5	6 a 10	Mais de 10
		unidade	unidade	unidade	unidade	unidade	unidade	unidade	unidade	unidade	unidade	unidade	unidade	unidade	unidade	unidade	unidade	unidade	unidade
Código	Nome/UF	Co054	Co055	Co056	Co063	Co064	Co065	Co072	Co073	Co074	Co081	Co082	Co083	Co090	Co091	Co092	Co155	Co156	Co157
Região Sul		Co054	Co055	Co056	Co063	Co064	Co065	Co072	Co073	Co074	Co081	Co082	Co083	Co090	Co091	Co092	Co155	Co156	Co157
432166	Três Cachoeiras/RS	0	0	0	0	0	0	0	0	0	0	0	0	0	0	0	0	0	0
432170	Três Coroas/RS	1																	
432185	Três Palmeiras/RS	1																	
432190	Três Passos/RS	0	0	0	0	0	0	0	0	0	0	0	0	0	0	0	0	0	0
421835	Treviso/SC																		
421840	Treze de Maio/SC	1																	
421850	Treze Tilias/SC																		
432195	Trindade do Sul/RS																		
432200	Triunfo/RS																		
421860	Trombudo Central/SC	0	0	0	2	0	0	0	0	0	0	0	0	0	0	0	0	0	0
421875	Tunápolis/SC	0	0	0	0	0	0	0	0	0	0	0	0	0	0	0	0	0	0
432215	Tunas/RS	0	0	0	1	0	0	0	0	0	0	0	0	0	0	0	0	0	0
432225	Tupandi/RS	0	0	0	0	0	0	0	0	0	0	0	0	0	0	0	0	0	0
432230	Tuparendi/RS	1																	
412796	Turvo/PR																		
412800	Ubiratã/PR	2	1	1	1	2			2	1									
432235	União da Serra/RS	1																	
412820	União da Vitória/PR	0	0	0	0	0	0	0	0	0	0	0	0	0	0	0	0	0	0
412830	Uniflor/PR	0	0	0	0	0	1	0	0	0	0	0	1	0	0	0	0	0	0
412840	Uraí/PR	1	0	0	3	0	1	0	0	0	0	0	0	0	0	0	0	0	0
421895	Urupema/SC																		
432250	Vacaria/RS	0	0	0	0	0	2	0	0	1	0	0	0	0	0	0	0	0	0
432253	Vale do Sol/RS																		
432254	Vale Real/RS	0	0	0	0	0	0			0	1	0	0	0	0	0	0	0	0
432255	Vanini/RS																		
421910	Vargeão/SC	0	0	0	0	0	1	0	0	0	1	0	0	0	0	0	0	0	0
421917	Vargem Bonita/SC	0	0	0	0	0	0	0	0	0	1	0	0	0	0	0	0	0	0
432260	Venâncio Aires/RS	2																	
412853	Ventania/PR	1	1			1					1								
412855	Vera Cruz do Oeste/PR	1																	
432280	Veranópolis/RS																		
432285	Vespasiano Correa/RS	0	0	0	0	1	0	0	0	0	0	0	0	0	0	0	0	0	0
421920	Vidal Ramos/SC	0	0	0	0	1	1	0	0	0	0	0	0	0	0	0	0	0	0
421930	Videira/SC	3			1														
432330	Vila Flores/RS	0	0	0	0	0	0	0	0	0	0	0	1	0	0	0	0	0	0
432345	Vila Nova do Sul/RS	0	0	1	0	0	0	0	0	0	0	0	1	0	0	0	0	0	0
412870	Vitorino/PR																		
412850	Wenceslau Braz/PR	0	0	0	0	0	1	0	0	0	0	2	2	0	0	0	0	0	0
432377	Westfália/RS	0	0	0	0	0	0	0	0	0	0	0	0	0	0	0	0	0	0

TABELA Co04a - INFORMAÇÕES SOBRE VEÍCULOS DE AGENTES PÚBLICOS
NA COLETA DE RESÍDUOS SÓLIDOS DOMICILIARES E PÚBLICOS

ANO DE
REFERÊNCIA
2010

Município		Quantidade de veículos de agentes públicos, por idade, em anos																		
		Caminhão compactador			Cam. bascul. carroceria ou baú			Caminhões poliguindaste			Trator agrícola com reboque			Tração animal			Embarcações			
Código	Nome/UF	Até 5	6 a 10	Mais de 10	Até 5	6 a 10	Mais de 10	Até 5	6 a 10	Mais de 10	Até 5	6 a 10	Mais de 10	Até 5	6 a 10	Mais de 10	Até 5	6 a 10	Mais de 10	
		unidade	unidade	unidade	unidade	unidade	unidade	unidade	unidade	unidade	unidade	unidade	unidade	unidade	unidade	unidade	unidade	unidade	unidade	
Região Sul		Co054	Co055	Co056	Co063	Co064	Co065	Co072	Co073	Co074	Co081	Co082	Co083	Co090	Co091	Co092	Co155	Co156	Co157	
412880 Xambê/PR																				
432380 Xangri-lá/RS		113																		
421970 Xaxim/SC																				

TABELA Co04b

INFORMAÇÕES SOBRE VEÍCULOS DE AGENTES PRIVADOS
NA COLETA DE RESÍDUOS SÓLIDOS DOMICILIARES E PÚBLICOS

TABELA Co04b - INFORMAÇÕES SOBRE VEÍCULOS DE AGENTES PRIVADOS
NA COLETA DE RESÍDUOS SÓLIDOS DOMICILIARES E PÚBLICOS

ANO DE
REFERÊNCIA
2010

Município		Quantidade de veículos dos agentes privados, por idade, em anos																	
		Caminhão compactador			Cam. bascul. carroceria ou baú			Caminhões poliguindaste			Trator agrícola com reboque			Tração animal			Embarcações		
		Até 5	6 a 10	Mais de 10	Até 5	6 a 10	Mais de 10	Até 5	6 a 10	Mais de 10	Até 5	6 a 10	Mais de 10	Até 5	6 a 10	Mais de 10	Até 5	6 a 10	Mais de 10
Código	Nome/UF	unidade	unidade	unidade	unidade	unidade	unidade	unidade	unidade	unidade	unidade	unidade	unidade	unidade	unidade	unidade	unidade	unidade	unidade
Região Sul		Co057	Co058	Co059	Co066	Co067	Co068	Co075	Co076	Co077	Co084	Co085	Co086	Co093	Co094	Co095	Co158	Co159	Co160
420010	Abelardo Luz/SC	1	0	0	0	1	0	0	0	0	0	1	0	0	0	0	0	0	0
430003	Aceguá/RS	0	0	0	0	0	0	0	0	0	0	0	0	0	0	0	0	0	0
420020	Agrolândia/SC	1	0	0	0	0	0	0	0	0	0	0	0	0	0	0	0	0	0
420040	Água Doce/SC	1	0	0	0	0	0	0	0	0	0	0	0	0	0	0	0	0	0
430005	Água Santa/RS	0	0	0	0	0	0	0	0	0	0	0	0	0	0	0	0	0	0
420055	Águas Frias/SC	1	0	0	0	0	0	0	0	0	0	0	0	0	0	0	0	0	0
420060	Águas Mornas/SC	1																	
430010	Agudo/RS	1																	
430020	Ajuricaba/RS	0	0	0	0	1	0	0	0	0	0	0	0	0	0	0	0	0	0
430040	Alegrete/RS																		
430045	Alegria/RS	1																	
430050	Alpestre/RS	0	0	0	1	0	0	0	0	0	0	0	0	0	0	0	0	0	0
410045	Altamira do Paraná/PR	0	0	0	0	0	0	0	0	0	0	0	0	0	0	0	0	0	0
420075	Alto Bela Vista/SC	1	1																
412862	Alto Paraíso/PR	0	0	0	0	0	0	0	0	0	0	0	0	0	0	0	0	0	0
410060	Alto Paraná/PR	0	0	0	0	0	0	0	0	0	0	0	0	0	0	0	0	0	0
410070	Alto Piquiri/PR	0	0	0	0	0	0	0	0	0	0	0	0	0	0	0	0	0	0
410050	Altônia/PR	0	0	0	0	0	0	0	0	0	0	0	0	0	0	0	0	0	0
410090	Amaporã/PR																		
430064	Ametista do Sul/RS	0	0	0	1	0	0	0	0	0	0	0	0	0	0	0	0	0	0
410100	Ampére/PR	1	0	0	0	0	0	0	0	0	0	0	0	0	0	0	0	0	0
410105	Anahy/PR																		
410110	Andirá/PR	0	0	0	0	1	0	0	0	0	0	0	0	0	0	0	0	0	0
430066	André da Rocha/RS	1																	
420110	Anitápolis/SC	1																	
420120	Antônio Carlos/SC																		
430080	Antônio Prado/RS	1			1														
410140	Apucarana/PR	4																	
420127	Arabutã/SC	1																	
430085	Arambaré/RS	1																	
410150	Arapongas/PR	3			1			1											
430087	Araricá/RS	0	0	0	0	1	1	0	0	0	0	0	0	0	0	0	0	0	0
410180	Araucária/PR	7	7			5	2												
420150	Armazém/SC																		
430100	Arroio do Meio/RS	1	1																
430107	Arroio do Padre/RS																		
430105	Arroio do Sal/RS	2	3	0	0	0	0	0	0	0	0	0	0	0	0	0	0	0	0
430120	Arroio do Tigre/RS	1																	
430130	Arroio Grande/RS	1																	

**TABELA Co04b - INFORMAÇÕES SOBRE VEÍCULOS DE AGENTES PRIVADOS
NA COLETA DE RESÍDUOS SÓLIDOS DOMICILIARES E PÚBLICOS**

ANO DE
REFERÊNCIA
2010

Município	Quantidade de veículos dos agentes privados, por idade, em anos																	
	Caminhão compactador			Cam. bascul. carroceria ou baú			Caminhões poliguindaste			Trator agrícola com reboque			Tração animal			Embarcações		
	Até 5	6 a 10	Mais de 10	Até 5	6 a 10	Mais de 10	Até 5	6 a 10	Mais de 10	Até 5	6 a 10	Mais de 10	Até 5	6 a 10	Mais de 10	Até 5	6 a 10	Mais de 10
	unidade	unidade	unidade	unidade	unidade	unidade	unidade	unidade	unidade	unidade	unidade	unidade	unidade	unidade	unidade	unidade	unidade	unidade
Código Nome/UF	Co057	Co058	Co059	Co066	Co067	Co068	Co075	Co076	Co077	Co084	Co085	Co086	Co093	Co094	Co095	Co158	Co159	Co160
Região Sul																		
420160 Arroio Trinta/SC	1	0	0	0	0	0	0	0	0	0	0	0	0	0	0	0	0	0
430140 Arvorezinha/RS	0	0	0		1	0	0	0	0	0	0	0	0	0	0	0	0	
420170 Ascurra/SC																		
410190 Assaí/PR		1				1			1									
410210 Astorga/PR	0	0	0	0	0	0	0	0	0	0	0	0	0	0	0	0	0	0
410220 Atalaia/PR																		
430155 Áurea/RS						1												
420190 Aurora/SC	1																	
430160 Bagé/RS		5																
420200 Balneário Camboriú/SC	7	0	0	3	1	0	0	1	0	2	1	0	0	0	0	0	0	0
420207 Balneário Gaivota/SC	2	0	0	1	0	0	0	0	0	0	0	0	0	0	0	0	0	0
430163 Balneário Pinhal/RS	5	0	0	0	0	0	0	0	0	0	0	0	0	0	0	0	0	0
420208 Bandeirante/SC	1	0	0	0	0	0	0	0	0	0	0	0	0	0	0	0	0	0
430175 Barão do Triunfo/RS			1															
410250 Barbosa Ferraz/PR	0	0	0	0	0	0	0	0	0	0	0	0	0	0	0	0	0	0
430185 Barra do Guarita/RS				1														
410270 Barra do Jacaré/PR																		
430187 Barra do Quaraí/RS	0	0	0	0	0	0	0	0	0	0	0	0	0	0	0	0	0	0
430192 Barra do Rio Azul/RS	1																	
410260 Barracão/PR	1																	
410275 Bela Vista da Caroba/PR	1																	
410280 Bela Vista do Paraíso/PR	0	0	0	0	0	0	0	0	0	0	0	0	0	0	0	0	0	0
420213 Bela Vista do Toldo/SC																		
420220 Benedito Novo/SC	0	0	0	0	0	0	0	0	0	0	0	0	0	0	0	0	0	0
430210 Bento Gonçalves/RS	7			5			0											
420230 Biguaçu/SC	3			1														
410290 Bituruna/PR																		
420240 Blumenau/SC	2	10	2	0	0	0	2	0	0	0	0	0	0	0	0	0	0	0
410302 Boa Esperança do Iguaçu/PR	1	0	0	0	0	0	0	0	0	0	0	0	0	0	0	0	0	0
410304 Boa Ventura de São Roque/PR	0	0	0	0	0	0	0	0	0	0	0	0	0	0	0	0	0	0
430220 Boa Vista do Buricá/RS						1												
430222 Boa Vista do Cadeado/RS	1																	
410310 Bocaíuva do Sul/PR	0	0	0	0	0	0	0	0	0	0	0	0	0	0	0	0	0	0
420257 Bom Jesus do Oeste/SC						1												
410315 Bom Jesus do Sul/PR	0	1	0	0	0	0	0	0	0	0	0	0	0	0	0	0	0	0
430235 Bom Princípio/RS		1			1													
420260 Bom Retiro/SC	0	0	0	0	1	0	0	0	0	0	0	0	0	0	0	0	0	0
420245 Bombinhas/SC	0	2	0	0	0	0	0	0	0	0	0	0	0	0	0	0	0	0
410330 Borrazópolis/PR																		

**TABELA Co04b - INFORMAÇÕES SOBRE VEÍCULOS DE AGENTES PRIVADOS
NA COLETA DE RESÍDUOS SÓLIDOS DOMICILIARES E PÚBLICOS**

ANO DE
REFERÊNCIA
2010

Município	Quantidade de veículos dos agentes privados, por idade, em anos																	
	Caminhão compactador			Cam. bascul. carroceria ou baú			Caminhões poliguindaste			Trator agrícola com reboque			Tração animal			Embarcações		
	Até 5	6 a 10	Mais de 10	Até 5	6 a 10	Mais de 10	Até 5	6 a 10	Mais de 10	Até 5	6 a 10	Mais de 10	Até 5	6 a 10	Mais de 10	Até 5	6 a 10	Mais de 10
Código Nome/UF	unidade	unidade	unidade	unidade	unidade	unidade	unidade	unidade	unidade	unidade	unidade	unidade	unidade	unidade	unidade	unidade	unidade	unidade
Região Sul	Co057	Co058	Co059	Co066	Co067	Co068	Co075	Co076	Co077	Co084	Co085	Co086	Co093	Co094	Co095	Co158	Co159	Co160
430250 Bossoroca/RS																		
430258 Bozano/RS																		
420280 Braço do Norte/SC					2							1						
420285 Braço do Trombudo/SC	0	0	0	0	0	0	0	0	0	0	0	0	0	0	0	0	0	0
410335 Braganey/PR	0	0	0	0	0	0	0	0	0	0	0	0	0	0	0	0	0	0
410337 Brasilândia do Sul/PR	0	0	0	0	0	0	0	0	0	0	0	0	0	0	0	0	0	0
420287 Brunópolis/SC	1																	
420290 Brusque/SC	11	0	0	0	0	0	0	0	0	0	0	0	0	0	0	0	0	0
430270 Butiá/RS	1									1								
420300 Caçador/SC		3		2														
430280 Caçapava do Sul/RS		1																
430290 Cacequi/RS		1											1					
430300 Cachoeira do Sul/RS	4	1																
430310 Cachoeirinha/RS	6			5		1	1	1										
410345 Cafelândia/PR	0	1	0	0	0	0	0	0	1	0	0	0	0	0	0	0	0	0
430340 Caiçara/RS																		
430355 Camargo/RS	0	0	0	0	0	0	0	0	0	0	0	0	0	0	0	0	0	0
430360 Cambará do Sul/RS		1																
410370 Cambé/PR	0	0	0	0	0	0	0	0	0	0	0	0	0	0	0	0	0	0
430370 Campina das Missões/RS		0			2			0			0			0			0	
410400 Campina Grande do Sul/PR																		
430380 Campinas do Sul/RS																		
420330 Campo Alegre/SC	1	0	0	1	0	0	1	0	0	0	0	0	0	0	0	0	0	0
430390 Campo Bom/RS				4														
410405 Campo Bonito/PR	0	0	0	0	0	1	0	0	0	0	0	0	0	0	0	0	0	0
410410 Campo do Tenente/PR																		
410420 Campo Largo/PR	0	4	0	0	3	0	0	0	0	0	0	0	0	0	0	0	0	0
410425 Campo Magro/PR	1																	
410430 Campo Mourão/PR	0	5	0	0	4	0	0	0	0	0	0	0	0	0	0	0	0	0
430410 Campos Borges/RS	0	0	0	0	0	1	0	0	0	0	0	0	0	0	0	0	0	0
420360 Campos Novos/SC	2	0	0	1	0	0	0		0	0	0	0	0	0	0	0	0	0
430420 Candelária/RS	0	1	0	0	1	0	0	0	0	0	0	0	0	0	0	0	0	0
430430 Cândido Godói/RS		1																
410442 Candió/PR																		
430440 Canela/RS		2				2												
430450 Canguçu/RS	0	0	0	0	0	0												
430460 Canoas/RS	11	0	0	9	4	0	0	0	0	0	0	0	0	0	0	0	0	0
420380 Canoinhas/SC	3			2						1								
410450 Capanema/PR	1																	

**TABELA Co04b - INFORMAÇÕES SOBRE VEÍCULOS DE AGENTES PRIVADOS
NA COLETA DE RESÍDUOS SÓLIDOS DOMICILIARES E PÚBLICOS**

ANO DE
REFERÊNCIA
2010

Município	Quantidade de veículos dos agentes privados, por idade, em anos																	
	Caminhão compactador			Cam. bascul. carroceria ou baú			Caminhões poliguindaste			Trator agrícola com reboque			Tração animal			Embarcações		
	Até 5	6 a 10	Mais de 10	Até 5	6 a 10	Mais de 10	Até 5	6 a 10	Mais de 10	Até 5	6 a 10	Mais de 10	Até 5	6 a 10	Mais de 10	Até 5	6 a 10	Mais de 10
	unidade	unidade	unidade	unidade	unidade	unidade	unidade	unidade	unidade	unidade	unidade	unidade	unidade	unidade	unidade	unidade	unidade	unidade
Código Nome/UF	Co057	Co058	Co059	Co066	Co067	Co068	Co075	Co076	Co077	Co084	Co085	Co086	Co093	Co094	Co095	Co158	Co159	Co160
Região Sul																		
430465 Capão do Cipó/RS	1	0	0	0	0	0	0		0	0	0	0	0	0	0	0	0	0
430466 Capão do Leão/RS	0	0	0	0	0	0	0	0	0	0	0	0	0	0	0	0	0	0
420390 Capinzal/SC	0	2		1														
410460 Capitão Leônidas Marques/PR				0	0	0	0	0	0	0	0	0	0	0	0	0	0	0
430469 Capitão/RS	0	0	0	0	0	0	0	0	0	0	0	0	0	0	0	0	0	0
420395 Capivari de Baixo/SC	1	0	0	1	0	0	0	0	0	0	0	0	0	0	0	0	0	0
430471 Caraá/RS																		
410465 Carambei/PR	1	0	0	0	0	1	0	0	0	0	0	0	0	0	0	0	0	0
430470 Carazinho/RS	0	3	0	0	1	0	0	0	0	0	0	0	0	0	0	0	0	0
430480 Carlos Barbosa/RS	0	2	0	0	2	0	0	0	0	0	0	0	0	0	0	0	0	0
430490 Casca/RS		2																
410480 Cascavel/PR	13												0					
430495 Caseiros/RS		1			1													
410490 Castro/PR	3	0	0	2	1	0	1	0	0							0	0	0
430500 Catuipê/RS	0	0	0	0	0	0	0	0	0	0	0	0	0	0	0	0	0	0
420410 Caxambu do Sul/SC	1	0	0	0	0	0	0	0	0	0	0	0	0	0	0	0	0	0
430510 Caxias do Sul/RS	16	6	20						5									
430511 Centenário/RS																		
430512 Cerrito/RS			1															
430513 Cerro Branco/RS																		
430517 Cerro Grande do Sul/RS	1	0	0	0	0	0	0	0	0	0	0	0	0	0	0	0	0	0
410530 Céu Azul/PR																		
420419 Chapadão do Lageado/SC																		
430535 Charqueadas/RS	2																	
430537 Charrua/RS					1													
410540 Chopinzinho/PR																		
430543 Chui/RS	0	0	0	0	0	0	0		0	0	0	0	0	0	0	0	0	0
430544 Chuvisca/RS	0	0	0	0	0	0	0	0	0	0	0	0	0	0	0	0	0	0
410550 Cianorte/PR	0	0	0	0	0	0	0	0	0	0	0	0	0	0	0	0	0	0
410560 Cidade Gaúcha/PR																		
430550 Ciriaco/RS	0	0	0	0	0	0	0	0	0	0	0	0	0	0	0	0	0	0
420425 Cocal do Sul/SC	0	0	0	0	0	0	0	0	0	0	0	0	0	0	0	0	0	0
430558 Colinas/RS																		
410580 Colombo/PR	9					1										6		
420430 Concórdia/SC	4	0	0	0	1	0	0	0	0	0	0	0	0	0	0	0	0	0
430570 Condor/RS					1		0	0	0	0	0	0	0	0	0	0	0	0
410610 Conselheiro Mairinck/PR																		
430583 Coqueiro Baixo/RS																		
430585 Coqueiros do Sul/RS	0	0	0	0	0	0	0	0	0	0	0	0	0	0	0	0	0	0

TABELA Co04b - INFORMAÇÕES SOBRE VEÍCULOS DE AGENTES PRIVADOS
NA COLETA DE RESÍDUOS SÓLIDOS DOMICILIARES E PÚBLICOS

ANO DE
REFERÊNCIA
2010

Município		Quantidade de veículos dos agentes privados, por idade, em anos																	
		Caminhão compactador			Cam. bascul. carroceria ou baú			Caminhões poliguindaste			Trator agrícola com reboque			Tração animal			Embarcações		
		Até 5	6 a 10	Mais de 10	Até 5	6 a 10	Mais de 10	Até 5	6 a 10	Mais de 10	Até 5	6 a 10	Mais de 10	Até 5	6 a 10	Mais de 10	Até 5	6 a 10	Mais de 10
		unidade	unidade	unidade	unidade	unidade	unidade	unidade	unidade	unidade	unidade	unidade	unidade	unidade	unidade	unidade	unidade	unidade	unidade
Código	Nome/UF	Co057	Co058	Co059	Co066	Co067	Co068	Co075	Co076	Co077	Co084	Co085	Co086	Co093	Co094	Co095	Co158	Co159	Co160
Região Sul		Co057	Co058	Co059	Co066	Co067	Co068	Co075	Co076	Co077	Co084	Co085	Co086	Co093	Co094	Co095	Co158	Co159	Co160
410630	Corbélia/PR																		
430590	Coronel Bicaco/RS				1														
420440	Coronel Freitas/SC		1																
420445	Coronel Martins/SC	1			0	0	0	0	0	0	0	0	0	0	0	0	0	0	0
410650	Coronel Vivida/PR	0		1	0	2	0	0	0	0	0	0	0	0	0	0	0	0	0
420450	Corupá/SC																		
420460	Criciúma/SC		9															62	
430600	Crissiumal/RS																		
430605	Cristal/RS	0	2	0	0	1	0	0	0	0	0	0	0	0	0	0	0	0	0
430610	Cruz Alta/RS	3																	
430613	Cruzaltense/RS					1													
410660	Cruzeiro do Oeste/PR	0	0	0	0	0	0	0	0	0	0	0	0	0	0	0	0	0	0
430620	Cruzeiro do Sul/RS		1			1													
410690	Curitiba/PR	104	0	0	57	28	0	5	0	0	0	0	0	0	0	0	0	0	0
420480	Curitibanos/SC	2																	
430630	David Canabarro/RS	0	0	0	0	0	1	0	0	0	0	0	0	0	0	0	0	0	0
430632	Derrubadas/RS	0	0	0	0	1	0	0	0	0	0	0	0	0	0	0	0	0	
430635	Dezesseis de Novembro/RS	3																	
410710	Diamante do Norte/PR	0	0	0	0	0	1	0	0	0	0	0	0	0	0	0	0	0	0
420500	Dionísio Cerqueira/SC	1	0	0	0	0	0	0	0	0	0	0	0	0	0	0	0	0	0
430642	Dois Irmãos das Missões/RS																		
430640	Dois Irmãos/RS	0	0	0	0	0	0	0	0	0	0	0	0	0	0	0	0	0	0
410720	Dois Vizinhos/PR	0	0	0	0	0	2	0	0	0	0	0	0	0	0	0	0	0	0
430650	Dom Feliciano/RS	1	0	0	0	0	0	0	0	0	0	0	0	0	0	0	0	0	0
430660	Dom Pedrito/RS		1			1													
420510	Dona Emma/SC		1																
430670	Dona Francisca/RS	0	0	0	0	0	0	0	0	0	0	0	0	0	0	0	0	0	0
430673	Doutor Maurício Cardoso/RS	0	1	0	0	0	0	0	0	0	0	0	0	0	0	0	0	0	0
420515	Doutor Pedrinho/SC																		
430675	Doutor Ricardo/RS	1	0	0	0	0	0	0	0	0	0	0	0	0	0	0	0	0	0
430690	Encruzilhada do Sul/RS																		
410740	Enéas Marques/PR	2	0	0	1	0	0	0	0	0	0	0	0	0	0	0	0	0	0
410750	Engenheiro Beltrão/PR																		
410753	Entre Rios do Oeste/PR		1			1													
430697	Erebango/RS	0	0	0	0	0	0	0	0	0	0	0	0	0	0	0	0	0	0
430700	Erechim/RS	5			3														
420519	Ermo/SC	0	0	0	0	0	0	0	0	0	0	0	0	0	0	0	0	0	0
430705	Ernestina/RS	0	0	0	0	0	0	0	0	0	0	0	0	0	0	0	0	0	0
430720	Erval Grande/RS					1													

**TABELA Co04b - INFORMAÇÕES SOBRE VEÍCULOS DE AGENTES PRIVADOS
NA COLETA DE RESÍDUOS SÓLIDOS DOMICILIARES E PÚBLICOS**

 ANO DE
REFERÊNCIA
2010

Município	Quantidade de veículos dos agentes privados, por idade, em anos																	
	Caminhão compactador			Cam. bascul. carrocera ou baú			Caminhões poliguindaste			Trator agrícola com reboque			Tração animal			Embarcações		
	Até 5	6 a 10	Mais de 10	Até 5	6 a 10	Mais de 10	Até 5	6 a 10	Mais de 10	Até 5	6 a 10	Mais de 10	Até 5	6 a 10	Mais de 10	Até 5	6 a 10	Mais de 10
Código Nome/UF	unidade	unidade	unidade	unidade	unidade	unidade	unidade	unidade	unidade	unidade	unidade	unidade	unidade	unidade	unidade	unidade	unidade	unidade
Região Sul	Co057	Co058	Co059	Co066	Co067	Co068	Co075	Co076	Co077	Co084	Co085	Co086	Co093	Co094	Co095	Co158	Co159	Co160
420520 Erval Velho/SC	1																	
430740 Esmeralda/RS																		
430745 Esperança do Sul/RS																		
410754 Espigão Alto do Iguaçu/PR																		
430755 Estação/RS				1														
430760 Estância Velha/RS	2	0	0	1	0	0	0	0	0	0	0	0	0	0	0	0	0	0
430770 Esteio/RS	3			1														
430781 Estrela Velha/RS	0	1	0	0	0	0	0	0	0	0	0	0	0	0	0	0	0	0
430780 Estrela/RS	0	3	0	0	0	0	0	0	0	0	0	0	0	0	0	0	0	0
430786 Fagundes Varela/RS		1																
410755 Farol/PR																		
430790 Farroupilha/RS	3																	
430800 Faxinal do Soturno/RS	1	0	0	0	0	0	0	0	0	0	0	0	0	0	0	0	0	0
430805 Faxinalzinho/RS	0			1														
410765 Fazenda Rio Grande/PR																		
430807 Fazenda Vilanova/RS	1	0	1	0	0	0	0	0	0	0	0	0	0	0	0	0	0	0
430810 Feliz/RS	1			1														
410770 Fênix/PR	1	0	0	0	0	0	0	0	0	0	0	0	0	0	0	0	0	0
410785 Flor da Serra do Sul/PR	1																	
420535 Flor do Sertão/SC		1																
430820 Flores da Cunha/RS		1			1													
410790 Floresta/PR																		
420540 Florianópolis/SC	0	0	0	0	0	0	0	0	0	0	0	0	0	0	0	0	0	0
410810 Flórida/PR																		
430840 Formigueiro/RS	1	0	0	0	0	0	0	0	0	0	0	0	0	0	0	0	0	0
410820 Formosa do Oeste/PR																		
420543 Formosa do Sul/SC	0	0	0	0	0	0	0	0	0	0	0	0	0	0	0	0	0	0
420545 Forquilha/SC	0	0	0	0	0	0	0	0	0	0	0	0	0	0	0	0	0	0
410830 Foz do Iguaçu/PR	8	4			5													
420550 Fraiburgo/SC	1	1	0	0	0	0	0	0	0	0	0	0	0	0	0	0	0	0
410840 Francisco Beltrão/PR	0	0	0	0	0	0	0	0	0	0	0	0	0	0	0	0	0	0
430850 Frederico Westphalen/RS																		
420560 Galvão/SC	1																	
430860 Garibaldi/RS	3	0	0	2			0	0	0	0	0	0	0	0	0	0	0	0
420570 Garopaba/SC	2	1			1	2												
430865 Garruchos/RS																		
420580 Garuva/SC																		
420590 Gaspar/SC	4				2			1										
430880 General Câmara/RS			1															

TABELA Co04b - INFORMAÇÕES SOBRE VEÍCULOS DE AGENTES PRIVADOS
NA COLETA DE RESÍDUOS SÓLIDOS DOMICILIARES E PÚBLICOS

ANO DE
REFERÊNCIA
2010

Município		Quantidade de veículos dos agentes privados, por idade, em anos																	
		Caminhão compactador			Cam. bascul. carrocera ou baú			Caminhões poliguindaste			Trator agrícola com reboque			Tração animal			Embarcações		
		Até 5	6 a 10	Mais de 10	Até 5	6 a 10	Mais de 10	Até 5	6 a 10	Mais de 10	Até 5	6 a 10	Mais de 10	Até 5	6 a 10	Mais de 10	Até 5	6 a 10	Mais de 10
		unidade	unidade	unidade	unidade	unidade	unidade	unidade	unidade	unidade	unidade	unidade	unidade	unidade	unidade	unidade	unidade	unidade	unidade
Código	Nome/UF	Co057	Co058	Co059	Co066	Co067	Co068	Co075	Co076	Co077	Co084	Co085	Co086	Co093	Co094	Co095	Co158	Co159	Co160
Região Sul		Co057	Co058	Co059	Co066	Co067	Co068	Co075	Co076	Co077	Co084	Co085	Co086	Co093	Co094	Co095	Co158	Co159	Co160
430905	Glorinha/RS	1	0	0	0	0	0	0	0	0	0	0	0	0	0	0	0	0	0
420600	Governador Celso Ramos/SC																		
430910	Gramado/RS	0	0	0	0	0	8	0	0	0	0	0	0	0	0	0	0	0	0
430920	Gravataí/RS	10	0	0	0	9	0	3	0	0	0	3	0	0	0	0	0	0	0
430925	Guabiju/RS																		
430930	Guaíba/RS																		
410880	Guairá/PR	0	0	0	0	0	0	0	0	1	0	0	0	0	0	0	0	0	0
410890	Guairaça/PR	0	0	0	0	0	0	0	0	0	0	0	0	0	0	0	0	0	0
410910	Guaporema/PR	0	0	0	0	0	0	0	0	0	0	0	0	0	0	0	0	0	0
430950	Guarani das Missões/RS																		
410940	Guarapuava/PR	0	0	0	0	0	0	0	0	0	0	0	0	0	0	0	0	0	0
430955	Harmonia/RS																		
420670	Herval d'Oeste/SC	0	2	0	0	0	0	0	0	0	0	0	0	0	0	0	0	0	0
410970	Ibaiti/PR	0	0	0	0	0	0	0	0	0	0	0	0	0	0	0	0	0	0
430980	Ibiçá/RS	0	0	0	2	0	0	0	0	0	0	0	0	0	0	0	0	0	0
420675	Ibiam/SC		1																
420680	Ibicaré/SC	1																	
410980	Ibiporã/PR	2	1	0	0	0	0	0	0	0	0	0	0	0	0	0	0	0	0
430990	Ibiraíaras/RS	1																	
420690	Ibirama/SC		1				1												
431000	Ibirubá/RS					1	1												
420700	Içara/SC																		
410990	Icaraima/PR																		
431010	Igrejinha/RS	2			3														
411000	Iguaraçu/PR																		
411005	Iguatu/PR	0	0	0	0	0	0	0	0	0	0	0	0	0	0	0	0	0	0
431020	Ijuí/RS	2	0	0	1	0	0	0	0	0	0	0	0	0	0	0	0	0	0
431030	Ilópolis/RS																		
420720	Imaruí/SC	0	1	0	0	0	0	0	0	0	0	0	0	0	0	0	0	0	0
411010	Imbituva/PR																		
420740	Imbuí/SC	0	0	0	0	1	0	0	0	0	0	0	0	0	0	0	0	0	0
431036	Imigrante/RS	1			1														
411020	Inácio Martins/PR																		
420750	Indaial/SC	0	2	0	0	0	0	0	0	0	0	0	0	0	0	0	0	0	0
411040	Indianópolis/PR																		
420757	Iomerê/SC	1	0	0	0	0	0	0	0	0	0	0	0	0	0	0	0	0	0
420760	Ipira/SC						3												
431046	Ipiranga do Sul/RS	0	0	0	0	0	0	0	0	0	0	0	0	0	0	0	0	0	0
411060	Iporã/PR	0	0	0	0	0	0	0	0	0	0	0	0	0	0	0	0	0	0

**TABELA Co04b - INFORMAÇÕES SOBRE VEÍCULOS DE AGENTES PRIVADOS
NA COLETA DE RESÍDUOS SÓLIDOS DOMICILIARES E PÚBLICOS**

ANO DE
REFERÊNCIA
2010

Município	Quantidade de veículos dos agentes privados, por idade, em anos																	
	Caminhão compactador			Cam. bascul. carroceria ou baú			Caminhões poliguindaste			Trator agrícola com reboque			Tração animal			Embarcações		
	Até 5	6 a 10	Mais de 10	Até 5	6 a 10	Mais de 10	Até 5	6 a 10	Mais de 10	Até 5	6 a 10	Mais de 10	Até 5	6 a 10	Mais de 10	Até 5	6 a 10	Mais de 10
Código Nome/UF	unidade	unidade	unidade	unidade	unidade	unidade	unidade	unidade	unidade	unidade	unidade	unidade	unidade	unidade	unidade	unidade	unidade	unidade
Região Sul	Co057	Co058	Co059	Co066	Co067	Co068	Co075	Co076	Co077	Co084	Co085	Co086	Co093	Co094	Co095	Co158	Co159	Co160
420770 Ipumirim/SC	2																	
411065 Iracema do Oeste/PR	0	0	0	0	0	0	0	0	0	0	0	0	0	0	0	0	0	0
420780 Irani/SC	2	0																
411070 Irati/PR																		
411080 Iretama/PR																		
420790 Irineópolis/SC					1													
420800 Itá/SC	0	1	0	0	1	0	0	0	0	0	0	0	0	0	0	0	0	0
431053 Itaara/RS																		
411090 Itaguajé/PR																		
420810 Itaipópolis/SC	0	1	0	0	0	0	0	0	0	0	0	0	0	0	0	0	0	0
420820 Itajaí/SC	13																	
411110 Itambé/PR	0	0	0	0	0	0	0	0	0	0	0	0	0	0	0	0	0	0
420830 Itapema/SC	3	1	0	2	1	0	0	0	1	0	0	0	0	0	0	0	0	0
420840 Itapiranga/SC	0	0	0	2	0	0	0	0	0	0	0	0	0	0	0	0	0	0
420850 Ituporanga/SC																		
431075 Ivorá/RS		1																
431085 Jaboticaba/RS																		
411190 Jaguapitã/PR																		
431110 Jaguarí/RS																		
411200 Jaguarí/PR																		
411240 Japurá/PR																		
420890 Jaraguá do Sul/SC	4	3	0	1	0	0	0	0	1	0	0	0	0	0	0	0	0	0
411250 Jardim Alegre/PR																		
411260 Jardim Olinda/PR																		
411270 Jataí/PR																		
411275 Jesuítas/PR	0	0	0	0	0	0	0	0	0	0	0	0	0	0	0	0	0	0
411280 Joaquim Távora/PR	0	1	0	0	0	0	0	0	0	0	0	0	0	0	0	0	0	0
420910 Joinville/SC	18	6	1	6	1	1	2	0	5	0	0	0	0	0	0	0	0	0
420915 José Boiteux/SC																		
411295 Juranda/PR																		
411300 Jussara/PR	0	0	0	0	1	0	0	0	0	0	0	0	0	0	0	0	0	0
420920 Lacerdópolis/SC	1																	
431123 Lagoa Bonita do Sul/RS	0	0	0	0	0	0	0	0	0	0	0	0	0	0	0	0	0	0
431127 Lagoa dos Três Cantos/RS																		
431125 Lagoão/RS	0	0	0	1	1	0	0	0	0	0	0	0	0	0	0	0	0	0
420940 Laguna/SC																		
420945 Lajeado Grande/SC	1	0	0	0	0	0	0	0	0	0	0	0	0	0	0	0	0	0
431140 Lajeado/RS																		
411320 Lapa/PR	1	0	0	1	0	0	0	0	0	0	0	0	0	0	0	0	0	0

TABELA Co04b - INFORMAÇÕES SOBRE VEÍCULOS DE AGENTES PRIVADOS
NA COLETA DE RESÍDUOS SÓLIDOS DOMICILIARES E PÚBLICOS

ANO DE
REFERÊNCIA
2010

Município		Quantidade de veículos dos agentes privados, por idade, em anos																	
		Caminhão compactador			Cam. bascul. carroceria ou baú			Caminhões poliguindaste			Trator agrícola com reboque			Tração animal			Embarcações		
		Até 5	6 a 10	Mais de 10	Até 5	6 a 10	Mais de 10	Até 5	6 a 10	Mais de 10	Até 5	6 a 10	Mais de 10	Até 5	6 a 10	Mais de 10	Até 5	6 a 10	Mais de 10
		unidade	unidade	unidade	unidade	unidade	unidade	unidade	unidade	unidade	unidade	unidade	unidade	unidade	unidade	unidade	unidade	unidade	unidade
Código	Nome/UF	Co057	Co058	Co059	Co066	Co067	Co068	Co075	Co076	Co077	Co084	Co085	Co086	Co093	Co094	Co095	Co158	Co159	Co160
Região Sul		Co057	Co058	Co059	Co066	Co067	Co068	Co075	Co076	Co077	Co084	Co085	Co086	Co093	Co094	Co095	Co158	Co159	Co160
420950	Laurentino/SC	0	1	0	0	0	0	0	0	0	0	0	0	0	0	0	0	0	0
420960	Lauro Muller/SC	0	1	0	0	0	0	0	0	0	0	0	0	0	0	0	0	0	0
431150	Lavras do Sul/RS																		
411340	Leópolis/PR																		
411345	Lindoele/PR	1	0	0	0	0	0	0	0	0	0	0	0	0	0	0	0	0	0
420985	Lindóia do Sul/SC	1	0	0	0	0	0	0	0	0	0	0	0	0	0	0	0	0	0
431164	Linha Nova/RS		1			1													
411350	Loanda/PR	0	0	0	0	0	0	0	0	0	0	0	0	0	0	0	0	0	0
411360	Lobato/PR	0	0	0	0	0	0	0	0	0	0	0	0	0	0	0	0	0	0
411370	Londrina/PR	17																	
420990	Lontras/SC	0	0	0	0	0	0	0	0	0	0	0	0	0	0	0	0	0	0
411375	Lunardelli/PR																		
411380	Lupionópolis/PR	0	0	0	0	0	0	0	0	0	0	0	0	0	0	0	0	0	0
421003	Luzerna/SC	0	1	0															
431171	Maçambará/RS																		
431170	Machadinho/RS		1																
421010	Mafra/SC	2																	
411390	Mallet/PR																		
411400	Mamborê/PR																		
411435	Manfrinópolis/PR	1																	
411440	Mangueirinha/PR																		
411450	Manoel Ribas/PR	0	0	0	0	0	0	0	0	0	0	0	0	0	0	0	0	0	0
431177	Maquiné/RS		1																
421040	Maracajá/SC	0	0	0	0	0	0	0	0	0	0	0	0	0	0	0	0	0	0
431180	Marau/RS	3	0	0	0	1		0	0	0	0	0	0	0	0	0	0	0	0
411460	Marechal Cândido Rondon/PR	0	0	0	0	0	0	0	0	0	0	0	0	0	0	0	0	0	0
421055	Marema/SC	1	0	0	0	0	0	0	0	0	0	0	0	0	0	0	0	0	0
431200	Mariano Moro/RS	1	0	0	1	0	0	0	0	0	0	0	0	0	0	0	0	0	0
411490	Marilândia do Sul/PR	0	0	0	0	0	0	0	0	0	0	0	0	0	0	0	0	0	0
411500	Marilena/PR																		
411510	Mariluz/PR																		
411520	Maringá/PR	0	0	0	0	0	0	0	0	0	0	0	0	0	0	0	0	0	0
411535	Maripá/PR						1												
411545	Marquinho/PR	0	0	0	0	0	0	0	0	0	0	0	0	0	0	0	0	0	0
431210	Mata/RS		1																
431215	Mato Leitão/RS	0	1	0	0	0	0	0	0	0	0	0	0	0	0	0	0	0	0
431217	Mato Queimado/RS	0	1	0	0	0	0	0	0	0	0	0	0	0	0	0	0	0	0
421070	Matos Costa/SC																		
431220	Maximiliano de Almeida/RS																		

**TABELA Co04b - INFORMAÇÕES SOBRE VEÍCULOS DE AGENTES PRIVADOS
NA COLETA DE RESÍDUOS SÓLIDOS DOMICILIARES E PÚBLICOS**
**ANO DE
REFERÊNCIA
2010**

Município	Quantidade de veículos dos agentes privados, por idade, em anos																	
	Caminhão compactador			Cam. bascul. carroceria ou baú			Caminhões poliguindaste			Trator agrícola com reboque			Tração animal			Embarcações		
	Até 5	6 a 10	Mais de 10	Até 5	6 a 10	Mais de 10	Até 5	6 a 10	Mais de 10	Até 5	6 a 10	Mais de 10	Até 5	6 a 10	Mais de 10	Até 5	6 a 10	Mais de 10
Código Nome/UF	unidade	unidade	unidade	unidade	unidade	unidade	unidade	unidade	unidade	unidade	unidade	unidade	unidade	unidade	unidade	unidade	unidade	unidade
Região Sul	Co057	Co058	Co059	Co066	Co067	Co068	Co075	Co076	Co077	Co084	Co085	Co086	Co093	Co094	Co095	Co158	Co159	Co160
411580 Medianeira/PR																		
411585 Mercedes/PR																		
431225 Minas do Leão/RS	0	0	2	0	0	2	0	0	0	0	0	0	0	0	0	0	0	0
411590 Mirador/PR	0	0	0	0	0	0	0	0	0	0	0	0	0	0	0	0	0	0
411600 Miraselva/PR	0	0	0	0	0	0	0	0	0	0	0	0	0	0	0	0	0	0
421085 Mirim Doce/SC	1																	
421090 Modelo/SC	1	0	0	0	0	0	0	0	0	0	0	0	0	0	0	0	0	0
431235 Montauri/RS																		
431238 Monte Belo do Sul/RS	1	0	0	0	0	0	0	0	0	0	0	0	0	0	0	0	0	0
421110 Monte Castelo/SC	0	0	0	0	0	0	0	0	0	0	0	0	0	0	0	0	0	0
431240 Montenegro/RS	0	0	0	0	0	0	0	0	0	0	0	0	0	0	0	0	0	0
411620 Morretes/PR	0	0	0	0	0	0	0	0	0	0	0	0	0	0	0	0	0	0
431245 Morro Redondo/RS	0	0	0	0	0	0	0	0	0	0	0	0	0	0	0	0	0	0
431247 Morro Reuter/RS						1												
431250 Mostardas/RS		1																
431260 Muçum/RS	1	0	0	0	0	0	0	0	0	0	0	0	0	0	0	0	0	0
431261 Muitos Capões/RS			1			1												
431262 Muliterno/RS																		
411630 Munhoz de Melo/PR																		
431265 Não-Me-Toque/RS																		
421130 Navegantes/SC	4	0	0	0	0	0	0	0	0	0	0	0	0	0	0	0	0	0
431267 Nicolau Vergueiro/RS	0	1	0	0	0	0	0	0	0	0	0	0	0	0	0	0	0	0
431275 Nova Alvorada/RS				0	0	0												
411670 Nova Aurora/PR	0	0	0	0	0	0	0	0	0	0	0	0	0	0	0	0	0	0
431290 Nova Bassano/RS	1	1	0	1	0	0	0	0	0	0	0	0	0	0	0	0	0	0
431301 Nova Candelária/RS				0	0	0												
411695 Nova Esperança do Sudoeste/PR	0	0	1	0	0	0	0	0	0	0	0	0	0	0	0	0	0	0
431303 Nova Esperança do Sul/RS				1														
411690 Nova Esperança/PR	0	0	0	0	0	0	0	0	0	0	0	0	0	0	0	0	0	0
411700 Nova Fátima/PR																		
431306 Nova Hartz/RS	0	0	0	0	0	0	0	0	0	0	0	0	0	0	0	0	0	0
411705 Nova Laranjeiras/PR	1																	
411710 Nova Londrina/PR	0	0	0	0	0	0	0	0	1	0	0	0	0	0	0	0	0	0
411720 Nova Olímpia/PR	0	0	0	0	0	0	0	0	0	0	0	0	0	0	0		0	0
431310 Nova Palma/RS	2	0	0	1	0	0	0	0	0	0	0	0	0	0	0	0	0	0
431333 Nova Ramada/RS					1													
431335 Nova Roma do Sul/RS																		
411721 Nova Santa Bárbara/PR	0	0	0	0	0	0	0	0	0	0	0	0	0	0	0	0	0	0
431337 Nova Santa Rita/RS	0	0	0	2	0	0	0	0	0	0	0	0	0	0	0	0	0	0

**TABELA Co04b - INFORMAÇÕES SOBRE VEÍCULOS DE AGENTES PRIVADOS
NA COLETA DE RESÍDUOS SÓLIDOS DOMICILIARES E PÚBLICOS**
**ANO DE
REFERÊNCIA
2010**

Município	Quantidade de veículos dos agentes privados, por idade, em anos																	
	Caminhão compactador			Cam. bascul. carroceria ou baú			Caminhões poliguindaste			Trator agrícola com reboque			Tração animal			Embarcações		
	Até 5	6 a 10	Mais de 10	Até 5	6 a 10	Mais de 10	Até 5	6 a 10	Mais de 10	Até 5	6 a 10	Mais de 10	Até 5	6 a 10	Mais de 10	Até 5	6 a 10	Mais de 10
	unidade	unidade	unidade	unidade	unidade	unidade	unidade	unidade	unidade	unidade	unidade	unidade	unidade	unidade	unidade	unidade	unidade	unidade
Código Nome/UF	Co057	Co058	Co059	Co066	Co067	Co068	Co075	Co076	Co077	Co084	Co085	Co086	Co093	Co094	Co095	Co158	Co159	Co160
Região Sul																		
411722 Nova Santa Rosa/PR	0	0	0	0	2	0	0	0	0	0	0	0	0	0	0	0	0	0
411727 Nova Tebas/PR																		
421150 Nova Trento/SC	0	0	0	0	0	0	0	0	0	0	0	0	0	0	0	0	0	0
431340 Novo Hamburgo/RS	7	0	0	2	0	0	1	0	0	0	0	0	0	0	0	0	0	0
421165 Novo Horizonte/SC	0	1	0	0	0	0	0	0	0	0	0	0	0	0	0	0	0	0
411729 Novo Itacolomi/PR	0	0	0	0	0	0	0	0	0	0	0	0	0	0	0	0	0	0
431344 Novo Tiradentes/RS	0	0	0	0	0	1	0	0	0	0	0	0	0	0	0	0	0	0
421170 Orleans/SC	0	0	0	0	0	0	0	0	0	0	0	0	0	0	0	0	0	0
411730 Ortigueira/PR																		
431350 Osório/RS																		
411740 Ourizona/PR	0	0	0	0	0	0	0	0	0	0	0	0	0	0	0	0	0	0
421187 Paial/SC	0	0	0	0	0	0	0	0	0	0	0	1	0	0	0	0	0	0
431360 Paim Filho/RS	0	0	0	0	0	0	0	0	0	0	0	0	0	0	0	0	0	0
421200 Palma Sola/SC	2																	
411760 Palmas/PR	2			1														
431370 Palmeira das Missões/RS			3			3												
421210 Palmitos/SC	0	1	0	0	0	0	0	0	1	0	0	0	0	0	0	0	0	0
431390 Panambi/RS																		
431395 Pantano Grande/RS	0	1	0	0	0	0	0	0	0	0	0	0	0	0	0	0	0	0
421220 Papanduva/SC																		
411800 Paraíso do Norte/PR																		
431402 Paraíso do Sul/RS	1			0			0			0								
411820 Paranaguá/PR				0	1	1	0	0	0				0	0	0	0	0	1
411830 Paranaipoema/PR																		
411840 Paranaíba/PR		3	1		1													
431403 Pareci Novo/RS					1													
431405 Parobé/RS	3	0	0	0	2	0	0	0	0	0	0	0	0	0	0	0	0	0
411850 Pato Branco/PR																		
411860 Paula Freitas/PR	0	0	0	0	0	0	0	0	0	0	0	0	0	0	0	0	0	0
431413 Paulo Bento/RS	0	0	0	0	1	0	0	0	0	0	0	0	0	0	0	0	0	0
411870 Paulo Frontin/PR	0	0	0	0	0	0	0	0	0	0	0	0	0	0	0	0	0	0
431415 Paverama/RS	1																	
411880 Peabiru/PR																		
431417 Pedras Altas/RS				0	0	0												
431420 Pedro Osório/RS	0	0	0	0	0	0	0	0	0	0	0	0	0	0	0	0	0	0
431430 Pejuçara/RS	0	1	0	1	1	1	0	0	0	0	0	0	0	0	0	0	0	0
431440 Pelotas/RS		10		2														
421260 Peritiba/SC	0	0	0	0	0	0	0	0	0	0	0	0	0	0	0	0	0	0
411885 Perobal/PR																		

**TABELA Co04b - INFORMAÇÕES SOBRE VEÍCULOS DE AGENTES PRIVADOS
NA COLETA DE RESÍDUOS SÓLIDOS DOMICILIARES E PÚBLICOS**

ANO DE
REFERÊNCIA
2010

Município	Quantidade de veículos dos agentes privados, por idade, em anos																	
	Caminhão compactador			Cam. bascul. carroceria ou baú			Caminhões poliguindaste			Trator agrícola com reboque			Tração animal			Embarcações		
	Até 5	6 a 10	Mais de 10	Até 5	6 a 10	Mais de 10	Até 5	6 a 10	Mais de 10	Até 5	6 a 10	Mais de 10	Até 5	6 a 10	Mais de 10	Até 5	6 a 10	Mais de 10
	unidade	unidade	unidade	unidade	unidade	unidade	unidade	unidade	unidade	unidade	unidade	unidade	unidade	unidade	unidade	unidade	unidade	unidade
Código Nome/UF	Co057	Co058	Co059	Co066	Co067	Co068	Co075	Co076	Co077	Co084	Co085	Co086	Co093	Co094	Co095	Co158	Co159	Co160
Região Sul																		
421270 Petrolândia/SC																		
421280 Piçarras/SC	2	0	0	1	0	0	0	0	0	0	0	0	0	0	0	0	0	0
411910 Piên/PR	0	1	0	0	2	0	0	0	0	0	0	0	0	0	0	0	0	0
411915 Pinhais/PR	6	0	0	4	0	0	0	0	0	0	0	0	0	0	0	0	0	0
431446 Pinhal da Serra/RS																		
431445 Pinhal/RS																		
411920 Pinhalão/PR	1																	
421290 Pinhalzinho/SC	3	0	0	0	0	0	0	0		0	0	0	0	0	0	0	0	0
411930 Pinhão/PR						1												
431449 Pinheirinho do Vale/RS																		
431450 Pinheiro Machado/RS																		
421300 Pinheiro Preto/SC	0	0	0	0	0	0	0	0	0	0	0	0	0	0	0	0	0	0
411940 Pirai do Sul/PR	1						1											
431455 Pirapó/RS	1	0	0															
421310 Piratuba/SC	1																	
431475 Poço das Antas/RS	0	0	0	0	0	0	0	0	0	0	0	0	0	0	0	0	0	0
421320 Pomerode/SC																		
411990 Ponta Grossa/PR	11			1						1								
431477 Pontão/RS				1														
421335 Ponte Alta do Norte/SC	1																	
431478 Ponte Preta/RS	0	0	0	0	0	0	0	0	0	0	0	0	0	0	0	0	0	0
421340 Ponte Serrada/SC	2																	
412000 Porecatu/PR	0	0	0	0	0	0	0	0	0	0	0	0	0	0	0	0	0	0
431480 Portão/RS																		
431490 Porto Alegre/RS	61	0	0	46	2	0	2	0	0	0	0	0	0	0	0	0	0	0
412015 Porto Barreiro/PR				1														
431505 Porto Mauá/RS	0	1	0	0	0	0	0	0	0	0	0	0	0	0	0	0	0	0
412020 Porto Rico/PR	0	0	0	0	0	0	0	0	0	0	0	0	0	0	0	0	0	0
431510 Porto Xavier/RS	0	0	0	0	0	0	0	0	0	0	0	0	0	0	0	0	0	0
431513 Pouso Novo/RS	1			0			0			0			0			0		
421370 Pouso Redondo/SC	0	1	0	0	0	0	0	0	0	0	0	0	0	0	0	0	0	0
421380 Praia Grande/SC						2												
412035 Pranchita/PR	0	1	0	0	1	0	0	0	0	0	0	0	0	0	0	0	0	0
421390 Presidente Castello Branco/SC	0	0	0	0	0	0	0	0	0	0	0	0	0	0	0	0	0	0
421400 Presidente Getúlio/SC	1																	
431514 Presidente Lucena/RS		1																
412050 Primeiro de Maio/PR	0	0	0	0	0	0	0	0	0	0	0	0	0	0	0	0	0	0
421415 Princesa/SC	1																	
412065 Quarto Centenário/PR	0	0	0	0	0	0	0	0	0	0	0	0	0	0	0	0	0	0

TABELA Co04b - INFORMAÇÕES SOBRE VEÍCULOS DE AGENTES PRIVADOS
NA COLETA DE RESÍDUOS SÓLIDOS DOMICILIARES E PÚBLICOS

ANO DE
REFERÊNCIA
2010

Município		Quantidade de veículos dos agentes privados, por idade, em anos																	
		Caminhão compactador			Cam. bascul. carroceria ou baú			Caminhões poliguindaste			Trator agrícola com reboque			Tração animal			Embarcações		
Código	Nome/UF	Até 5	6 a 10	Mais de 10	Até 5	6 a 10	Mais de 10	Até 5	6 a 10	Mais de 10	Até 5	6 a 10	Mais de 10	Até 5	6 a 10	Mais de 10	Até 5	6 a 10	Mais de 10
		unidade	unidade	unidade	unidade	unidade	unidade	unidade	unidade	unidade	unidade	unidade	unidade	unidade	unidade	unidade	unidade	unidade	unidade
Região Sul		Co057	Co058	Co059	Co066	Co067	Co068	Co075	Co076	Co077	Co084	Co085	Co086	Co093	Co094	Co095	Co158	Co159	Co160
412070	Quatiguá/PR				1														
412085	Quatro Pontes/PR				1														
412090	Quedas do Iguaçu/PR																		
412100	Querência do Norte/PR	0	0	0	0	0	0	0	0	0	0	0	0	0	0	0	0	0	0
431532	Quevedos/RS																		
421420	Quilombo/SC		1																
431535	Quinze de Novembro/RS	0	0	0	0	0	1	0	0	0	0	0	1	0	0	0	0	0	0
412120	Quitandinha/PR		1																
412140	Realeza/PR	0	0	0	0	0	0	0	0	0	0	0	0	0	0	0	0	0	0
431545	Relvado/RS																		
412175	Reserva do Iguaçu/PR																		
431550	Restinga Seca/RS	1	0	0	0	0	0	0	0	0	0	0	0	0	0	0	0	0	0
412180	Ribeirão Claro/PR	0	0	0	0	0	0	0	0	0	0	0	0	0	0	0	0	0	0
412200	Rio Azul/PR	0	0	0	0	0	1	0	0	0	0	0	0	0	0	0	0	0	0
421440	Rio das Antas/SC	1	0	0	0	0	0	0	0	0	0	0	0	0	0	0	0	0	0
421460	Rio do Oeste/SC	0	0	0	1	0	1	0	0	0	0	0	0	0	0	0	0	0	0
421480	Rio do Sul/SC	0	1	3	0	0	0	0	0	0	0	0	0	0	0	0	0	0	0
421470	Rio dos Cedros/SC																		
421490	Rio Fortuna/SC						1												
431560	Rio Grande/RS	8	2	0	2	0	0	0	2	0	0	0	0	0	0	0	0	0	0
421500	Rio Negrinho/SC																		
412230	Rio Negro/PR	1	1	0	0	0	0	0	0	0	0	0	0	0	0	0	0	0	0
431570	Rio Pardo/RS																		
431575	Riozinho/RS		1																
421507	Riqueza/SC	0	1	0	0	0	0	0	0	0	0	0	0	0	0	0	0	0	0
431590	Rodeio Bonito/RS	1																	
421510	Rodeio/SC	0	0	0	0	0	0	0	0	0	0	0	0	0	0	0	0	0	0
412240	Rolândia/PR	0	2	0	0	1	0	0	0	0	0	0	0	0	0	0	0	0	0
431600	Rolante/RS	1	0	0	1	0	0	0	0	0	0	0	0	0	0	0	0	0	0
421520	Romelândia/SC	1	0	0	0	0	0	0	0	0	0	0	0	0	0	0	0	0	0
412250	Roncador/PR	0	0	0	0	0	0	0	0	0	0	0	0	0	0	0	0	0	0
431620	Rondinha/RS						2												
431630	Roque Gonzales/RS				1														
412270	Sabáudia/PR	0	0	0	0	0	0	0	0	0	0	0	0	0	0	0	0	0	0
431642	Sagrada Família/RS																		
431643	Saldanha Marinho/RS																		
412280	Salgado Filho/PR	1	0	0	0	0	0	0	0		0	0	0	0	0	0	0	0	0
431645	Salto do Jacui/RS	1	0	0	0	0	0	0	0	0	0	0	0	0	0	0	0	0	0
421540	Salto Veloso/SC				1														

**TABELA Co04b - INFORMAÇÕES SOBRE VEÍCULOS DE AGENTES PRIVADOS
NA COLETA DE RESÍDUOS SÓLIDOS DOMICILIARES E PÚBLICOS**

 ANO DE
REFERÊNCIA
2010

Município	Quantidade de veículos dos agentes privados, por idade, em anos																	
	Caminhão compactador			Cam. bascul. carroceria ou baú			Caminhões poliguindaste			Trator agrícola com reboque			Tração animal			Embarcações		
	Até 5	6 a 10	Mais de 10	Até 5	6 a 10	Mais de 10	Até 5	6 a 10	Mais de 10	Até 5	6 a 10	Mais de 10	Até 5	6 a 10	Mais de 10	Até 5	6 a 10	Mais de 10
	unidade	unidade	unidade	unidade	unidade	unidade	unidade	unidade	unidade	unidade	unidade	unidade	unidade	unidade	unidade	unidade	unidade	unidade
Código Nome/UF	Co057	Co058	Co059	Co066	Co067	Co068	Co075	Co076	Co077	Co084	Co085	Co086	Co093	Co094	Co095	Co158	Co159	Co160
Região Sul																		
431647 Salvador das Missões/RS	0	0	0	0	0	1	0	0	0	0	0	0	0	0	0	0	0	0
431650 Salvador do Sul/RS	0	0	0	0	0	1	0	0	0	0	0	0	0	0	0	0	0	0
431670 Santa Bárbara do Sul/RS					2													
412320 Santa Cecília do Pavão/PR																		
421550 Santa Cecília/SC	2	0	0	0	0	0	0	0	0	0	0	0	0	0	0	0	0	0
412330 Santa Cruz de Monte Castelo/PR																		
412340 Santa Fé/PR	0	0	0	0	0	0	0	0	0	0	0	0	0	0	0	0	0	0
412350 Santa Helena/PR	0	0	0	0	0	2	0	0	0	0	0	0	0	0	0	0	0	0
421555 Santa Helena/SC				3														
412370 Santa Isabel do Ivaí/PR	0	0	0	0	0	0	0	0	0	0	0	0	0	0	0	0	0	0
431690 Santa Maria/RS																		
412395 Santa Mônica/PR	0	0	0	0	0	0	0	0	0	0	0	0	0	0	0	0	0	0
421565 Santa Rosa do Sul/SC						1						1						
431720 Santa Rosa/RS	5	0	0	1	0	0	0	0	0	0	0	0	0	0	0	0	0	0
421568 Santa Terezinha do Progresso/SC	0	0	0	0	1	0	0	0	0	0	0	0	0	0	0	0	0	0
431700 Santana da Boa Vista/RS		1																
431710 Santana do Livramento/RS	3	0	0	2	0	0	0	0	0	0	0	0	0	0	0	0	0	0
421569 Santiago do Sul/SC	1			1			1											
431740 Santiago/RS	0	2	0	0	0	0	0	0	0	0	0	0	0	0	0	0	0	0
431750 Santo Ângelo/RS	4			4														
431760 Santo Antônio da Patrulha/RS	3	0	0	1	0	0	0	0	0	0	0	0	0	0	0	0	0	0
412410 Santo Antônio da Platina/PR		3																
431770 Santo Antônio das Missões/RS		1																
431755 Santo Antônio do Palma/RS																		
412430 Santo Antônio do Paraíso/PR	0	0	0	0	0	0	0	0	0	0	0	0	0	0	0	0	0	0
431775 Santo Antônio do Planalto/RS	0	0	0															
431780 Santo Augusto/RS	0	0	0	0	1	0	0	0	0	0	0	0	0	0	0	0	0	0
431790 Santo Cristo/RS																		
412450 Santo Inácio/PR																		
421580 São Bento do Sul/SC	4					1												
421575 São Bernardino/SC	1	0	0	0	0	0	0	0	0	0	0	0	0	0	0	0	0	0
421590 São Bonifácio/SC																		
431800 São Borja/RS																		
421600 São Carlos/SC	0	1	0	0	0	0	0	0	0	0	0	0	0	0	0	0	0	0
421605 São Cristóvão do Sul/SC	0	1	0	0	0	0	0	0	0	0	0	0	0	0	0	0	0	0
421610 São Domingos/SC	1																	
431820 São Francisco de Paula/RS	1	0	0	1	0	0	0	0	0	0	0	0	0	0	0	0	0	0
431830 São Gabriel/RS	3	0	0	0	0	0	0	0	0	0	0	0	0	0	0	0	0	0
421630 São João Batista/SC																		

**TABELA Co04b - INFORMAÇÕES SOBRE VEÍCULOS DE AGENTES PRIVADOS
NA COLETA DE RESÍDUOS SÓLIDOS DOMICILIARES E PÚBLICOS**
**ANO DE
REFERÊNCIA
2010**

Município	Quantidade de veículos dos agentes privados, por idade, em anos																	
	Caminhão compactador			Cam. bascul. carroceria ou baú			Caminhões poliguindaste			Trator agrícola com reboque			Tração animal			Embarcações		
	Até 5	6 a 10	Mais de 10	Até 5	6 a 10	Mais de 10	Até 5	6 a 10	Mais de 10	Até 5	6 a 10	Mais de 10	Até 5	6 a 10	Mais de 10	Até 5	6 a 10	Mais de 10
	unidade	unidade	unidade	unidade	unidade	unidade	unidade	unidade	unidade	unidade	unidade	unidade	unidade	unidade	unidade	unidade	unidade	unidade
Código Nome/UF	Co057	Co058	Co059	Co066	Co067	Co068	Co075	Co076	Co077	Co084	Co085	Co086	Co093	Co094	Co095	Co158	Co159	Co160
Região Sul																		
421635 São João do Itaperiú/SC	0	0	0	0	0	0	0	0	0	0	0	0	0	0	0	0	0	0
421625 São João do Oeste/SC	0	0	0	1	0	0	0	0	0	0	0	0	0	0	0	0	0	0
431843 São João do Polésine/RS	1	0	0	0	0	0	0	0	0	0	0	0	0	0	0	0	0	0
421640 São João do Sul/SC																		
412510 São João do Triunfo/PR								1										
412480 São João/PR			1			1												
412530 São Jorge do Ivaí/PR	0	0	0	0	0	0	0	0	0	0	0	0	0	0	0	0	0	0
412535 São Jorge do Patrocínio/PR	0	0	0	0	0	0	0	0	0	0	0	0	0	0	0	0	0	0
412520 São Jorge d'Oeste/PR				1														
431844 São Jorge/RS	0	0	0	0	0	0	0	0	0	0	0	0	0	0	0	0	0	0
412545 São José das Palmeiras/PR																		
431848 São José do Hortêncio/RS			1															
431849 São José do Inhacorá/RS	0	0	0	0	0	0	0	0	0	0	0	0	0	0	0	0	0	0
431861 São José do Sul/RS	0	1	0	0	0	0	0	0	0	0	0	0	0	0	0	0	0	0
431862 São José dos Ausentes/RS																		
412550 São José dos Pinhais/PR		10			13													
421660 São José/SC	0	12	0	0	2	0	0	0	0	0	0	0	0	0	0	0	0	0
431870 São Leopoldo/RS	1	5	0	3	1	0	0	0	0	0	0	0	0	0	0	0	0	0
431880 São Lourenço do Sul/RS						1						1						
431890 São Luiz Gonzaga/RS	2			1														
412555 São Manoel do Paraná/PR																		
431900 São Marcos/RS				2														
412560 São Mateus do Sul/PR		1			3			1										
431915 São Miguel das Missões/RS	0	1	0	0	0	0	0	0	0	0	0	0	0	0	0	0	0	0
412570 São Miguel do Iguaçu/PR						1					1							
421720 São Miguel do Oeste/SC	2	1					1											
431920 São Nicolau/RS																		
431930 São Paulo das Missões/RS	1																	
412580 São Pedro do Ivaí/PR	0	0	0	0	0	0	0	0	0	0	0	0	0	0	0	0	0	0
431950 São Sebastião do Cai/RS	0	1	0	0	1	0	0	0	0	0	0	0	0	0	0	0	0	0
431960 São Sepé/RS	0	1	0	0	0	1	0	0	0	0	0	0	0	0	0	0	0	0
431971 São Valentim do Sul/RS					1													
431973 São Valério do Sul/RS																		
431980 São Vicente do Sul/RS	1	0	0	0	0	0	0	0	0	0	0	0	0	0	0	0	0	0
432000 Sapucaia do Sul/RS																		
432010 Sarandi/RS				1	1													
412627 Saudade do Iguaçu/PR	0	0	0	0	0	2	0	0	0	0	0	0	0	0	0	0	0	0
421730 Saudades/SC	0	0	0	0	0	3	0	0	0	0	0	0	0	0	0	0	0	0
421740 Schroeder/SC	1																	

**TABELA Co04b - INFORMAÇÕES SOBRE VEÍCULOS DE AGENTES PRIVADOS
NA COLETA DE RESÍDUOS SÓLIDOS DOMICILIARES E PÚBLICOS**

 ANO DE
REFERÊNCIA
2010

Município	Quantidade de veículos dos agentes privados, por idade, em anos																	
	Caminhão compactador			Cam. bascul. carroceria ou baú			Caminhões poliguindaste			Trator agrícola com reboque			Tração animal			Embarcações		
	Até 5	6 a 10	Mais de 10	Até 5	6 a 10	Mais de 10	Até 5	6 a 10	Mais de 10	Até 5	6 a 10	Mais de 10	Até 5	6 a 10	Mais de 10	Até 5	6 a 10	Mais de 10
	unidade	unidade	unidade	unidade	unidade	unidade	unidade	unidade	unidade	unidade	unidade	unidade	unidade	unidade	unidade	unidade	unidade	unidade
Código Nome/UF	Co057	Co058	Co059	Co066	Co067	Co068	Co075	Co076	Co077	Co084	Co085	Co086	Co093	Co094	Co095	Co158	Co159	Co160
Região Sul																		
421750 Seara/SC	0	1	0	0	1	0	0	1	0	0	1	0	0	0	0	0	0	0
432020 Seberi/RS																		
432023 Sede Nova/RS	0	0	0	0	0	0	0	0	0	0	0	0	0	0	0	0	0	0
432026 Segredo/RS																		
412630 Sengés/PR	0	0	0	0	0	0	0	0	0	0	0	0	0	0	0	0	0	0
432040 Serafina Corrêa/RS	1	0	0	0	0	0	0	0	0	0	0	0	0	0	0	0	0	0
432045 Sério/RS	0	0	0	0	0	0	0	0	0	0	0	0	0	0	0	0	0	0
421755 Serra Alta/SC	1	0	0	0	0	0	0	0	0	0	0	0	0	0	0	0	0	0
412635 Serranópolis do Iguaçu/PR																		
412640 Sertaneja/PR																		
432055 Sertão Santana/RS	0	1	0	0	0	0	0	0	0	0	0	0	0	0	0	0	0	0
432050 Sertão/RS	0	2	0	0	0	0	0	0	0	0	0	0	0	0	0	0	0	0
432060 Severiano de Almeida/RS																		
421760 Siderópolis/SC			1															
432065 Silveira Martins/RS																		
432067 Sinimbu/RS	1	1	0	0	0	0	0	0	0	0	0	0	0	0	0	0	0	0
432070 Sobradinho/RS	1	0	0	0	0	0	0	0	0	0	0	0	0	0	0	0	0	0
432080 Soledade/RS	0	0	2	0	0	0	0	0	0	0	0	0	0	0	0	0	0	0
421770 Sombrio/SC	0	0	0	2	0	0	0	0	0	0	0	0	0	0	0	0	0	0
412665 Sulina/PR	0	0	0	0	1	0	0	0	0	0	0	0	0	0	0	0	0	0
432085 Tabai/RS						11												
412667 Tamarana/PR	0	0	0	0	0	0	0	0	0	0	0	0	0	0	0	0	0	0
421790 Tangará/SC	0	1	0	0	0	0	0	0	0	0	0	0	0	0	0	0	0	0
432090 Tapejara/RS					2													
432110 Tapes/RS																		
432132 Taquaruçu do Sul/RS				1	1	1												
432135 Tavares/RS			1															
432140 Tenente Portela/RS	0	0	0	0	1	0	0	0	0	0	0	0	0	0	0	0	0	0
412720 Terra Boa/PR																		
412730 Terra Rica/PR																		
432145 Teutônia/RS	2	0	0	0	0	0	0	0	0	0	0	0	0	0	0	0	0	0
421810 Timbé do Sul/SC	0	0	0	0	0	0	0	1	0	0	0	0	0	0	0	0	0	0
421820 Timbó/SC	0	0	0	0	0	0	0	0	0	0	0	0	0	0	0	0	0	0
432146 Tio Hugo/RS	0	1	0	0	0	0	0	0	0	0	0	0	0	0	0	0	0	0
412770 Toledo/PR	4	1																
432150 Torres/RS	2	0	0	1	0	0	0	0	0	0	0	0	0	0	0	0	0	0
432160 Tramandai/RS	0	6	0															
412785 Três Barras do Paraná/PR	1	0	0	0	0	0	0	0	0	0	0	0	0	0	0	0	0	0
421830 Três Barras/SC		1		1														

**TABELA Co04b - INFORMAÇÕES SOBRE VEÍCULOS DE AGENTES PRIVADOS
NA COLETA DE RESÍDUOS SÓLIDOS DOMICILIARES E PÚBLICOS**

ANO DE
REFERÊNCIA
2010

Município	Quantidade de veículos dos agentes privados, por idade, em anos																	
	Caminhão compactador			Cam. bascul. carroceria ou baú			Caminhões poliguindaste			Trator agrícola com reboque			Tração animal			Embarcações		
	Até 5	6 a 10	Mais de 10	Até 5	6 a 10	Mais de 10	Até 5	6 a 10	Mais de 10	Até 5	6 a 10	Mais de 10	Até 5	6 a 10	Mais de 10	Até 5	6 a 10	Mais de 10
	unidade	unidade	unidade	unidade	unidade	unidade	unidade	unidade	unidade	unidade	unidade	unidade	unidade	unidade	unidade	unidade	unidade	unidade
Código Nome/UF	Co057	Co058	Co059	Co066	Co067	Co068	Co075	Co076	Co077	Co084	Co085	Co086	Co093	Co094	Co095	Co158	Co159	Co160
Região Sul																		
432166 Três Cachoeiras/RS	1	0	0	0	0	0	0	0	0	0	0	0	0	0	0	0	0	0
432170 Três Coroas/RS		1		1	1													
432185 Três Palmeiras/RS					1													
432190 Três Passos/RS	0	0	0	0	0	4	0	0	0	0	0	0	0	0	0	0	0	0
421835 Treviso/SC																		
421840 Treze de Maio/SC																		
421850 Treze Tilias/SC																		
432195 Trindade do Sul/RS						1												
432200 Triunfo/RS		1																
421860 Trombudo Central/SC	0	1	0	0	0	0	0	0	0	0	0	0	0	0	0	0	0	0
421875 Tunápolis/SC	0	0	0	1	0	0	0	0	0	0	0	0	0	0	0	0	0	0
432215 Tunas/RS	0	0	0	0	0	0	0	0	0	0	0	0	0	0	0	0	0	0
432225 Tupandi/RS	1	0	0	1	0	0	0	0	0	0	0	0	0	0	0	0	0	0
432230 Tuparendi/RS	2																	
412796 Turvo/PR		2																
412800 Ubiratã/PR																		
432235 União da Serra/RS				1														
412820 União da Vitória/PR	3	0	0	1	0	0	1	0	0	0	0	0	0	0	0	0	0	0
412830 Uniflor/PR	0	0	0	0	0	0	0	0	0	0	0	0	0	0	0	0	0	0
412840 Uraí/PR	1	0	0	0	0	0	0	0	0	0	0	0	0	0	0	0	0	0
421895 Urupema/SC			0			0			0			1			0			0
432250 Vacaria/RS	0	2	0	0	2	0	0	0	0	0	0	0	0	0	0	0	0	0
432253 Vale do Sol/RS																		
432254 Vale Real/RS	0	0	0	2	0	0	0	0	0	0	0	0	0	0	0	0	0	0
432255 Vanini/RS		1																
421910 Vargão/SC	1	0	0	0	0	0	0	0	0	0	0	0	0	0	0	0	0	0
421917 Vargem Bonita/SC	1	0	0	0	0	0	0	0	0	0	0	0	0	0	0	0	0	0
432260 Venâncio Aires/RS	2			1														
412853 Ventania/PR																		
412855 Vera Cruz do Oeste/PR																		
432280 Veranópolis/RS		2			1													
432285 Vespasiano Correa/RS	0	0	0	0	0	0	0	0	0	0	0	0	0	0	0	0	0	0
421920 Vidal Ramos/SC	0	0	0	0	0	0	0	0	0	0	0	0	0	0	0	0	0	0
421930 Videira/SC	4			1														
432330 Vila Flores/RS	1	0	0	0	0	0	0	0	0	0	0	0	0	0	0	0	0	0
432345 Vila Nova do Sul/RS	0	0	0	0	0	0	0	0	0	0	0	0	0	0	0	0	0	0
412870 Vitorino/PR	1																	
412850 Wenceslau Braz/PR	0	1	0	0	0	0	1	0	0	0	0	0	0	0	0	0	0	0
432377 Westfália/RS	0	0	0	0	0	1	0	0	0	0	0	0	0	0	0	0	0	0

TABELA Co04b - INFORMAÇÕES SOBRE VEÍCULOS DE AGENTES PRIVADOS
NA COLETA DE RESÍDUOS SÓLIDOS DOMICILIARES E PÚBLICOS

ANO DE
REFERÊNCIA
2010

Município		Quantidade de veículos dos agentes privados, por idade, em anos																	
		Caminhão compactador			Cam. bascul. carroceria ou baú			Caminhões poliguindaste			Trator agrícola com reboque			Tração animal			Embarcações		
Código	Nome/UF	Até 5	6 a 10	Mais de 10	Até 5	6 a 10	Mais de 10	Até 5	6 a 10	Mais de 10	Até 5	6 a 10	Mais de 10	Até 5	6 a 10	Mais de 10	Até 5	6 a 10	Mais de 10
		unidade	unidade	unidade	unidade	unidade	unidade	unidade	unidade	unidade	unidade	unidade	unidade	unidade	unidade	unidade	unidade	unidade	unidade
		Co057	Co058	Co059	Co066	Co067	Co068	Co075	Co076	Co077	Co084	Co085	Co086	Co093	Co094	Co095	Co158	Co159	Co160

Região Sul

412880 Xambê/PR

432380 Xangri-lá/RS

421970 Xaxim/SC

2

TABELA Cs01
INFORMAÇÕES SOBRE COLETA SELETIVA DE RESÍDUOS SÓLIDOS

TABELA Cs01 - INFORMAÇÕES SOBRE COLETA SELETIVA DE RESÍDUOS SÓLIDOS

ANO DE REFERÊNCIA
2010

Município		Existência de coleta seletiva	Quantidade recolhida (exceto matéria orgânica)					Forma de Execução															
			Total	Prefeitura ou SLU	Empresas contradas	Catadores c/ apoio Pref.	Outros	Porta a porta em dias específicos					Postos de entrega voluntária					Outra forma					
								Pref. ou contrat.	Catad. com Apoio	Catad. sem Apoio	Emp. ramo sucat.	Outro Executor	Pref. ou contrat.	Catad. com Apoio	Catad. sem Apoio	Emp. ramo sucat.	Outro Executor	Pref. ou contrat.	Catad. com Apoio	Catad. sem Apoio	Emp. ramo sucat.	Outro Executor	
Código	Nome/UF		t	t	t	t	t	Cs027	CS042	Cs045	Cs028	Cs030	Cs031	Cs043	Cs046	Cs032	Cs034	Cs035	Cs044	Cs047	Cs036	Cs038	
Região Sul			Cs001	Cs026	Cs023	Cs024	Cs048	Cs025	Cs027	CS042	Cs045	Cs028	Cs030	Cs031	Cs043	Cs046	Cs032	Cs034	Cs035	Cs044	Cs047	Cs036	Cs038
420010	Abelardo Luz/SC	Sim				0		Sim	Não	Não	Não	Não	Não	Não	Não	Não	Não	Não	Não	Não	Não	Não	
430003	Aceguá/RS	Não						Não	Não	Não	Não	Não	Não	Não	Não	Não	Não	Não	Não	Não	Não	Não	
420020	Agrolândia/SC	Não						Não	Não	Não	Não	Não	Não	Não	Não	Não	Não	Não	Não	Não	Não	Não	
420040	Água Doce/SC	Não						Não	Não	Não	Não	Não	Não	Não	Não	Não	Não	Não	Não	Não	Não	Não	
430005	Água Santa/RS	Sim				0		Não	Não	Não	Não	Não	Não	Não	Não	Não	Não	Não	Não	Não	Não	Não	
420055	Águas Frias/SC	Não						Não	Não	Não	Não	Não	Não	Não	Não	Não	Não	Não	Não	Não	Não	Não	
420060	Águas Mornas/SC	Não						Não	Não	Não	Não	Não	Não	Não	Não	Não	Não	Não	Não	Não	Não	Não	
430010	Agudo/RS	Não						Não	Não	Não	Não	Não	Não	Não	Não	Não	Não	Não	Não	Não	Não	Não	
430020	Ajuricaba/RS	Sim	1.882	552	1.330	0	0	Não	Não	Sim	Não	Não	Sim	Não	Não	Não	Sim	Não	Não	Não	Não	Não	
430040	Alegrete/RS	Sim	752	0	0	752	0	Não	Não	Não	Não	Não	Não	Não	Não	Não	Não	Não	Sim	Não	Não	Não	
430045	Alegria/RS	Sim	184	0	184	0	0	Sim	Não	Não	Não	Não	Não	Não	Não	Não	Não	Não	Não	Não	Não	Não	
430050	Alpestre/RS	Não						Não	Não	Não	Não	Não	Não	Não	Não	Não	Não	Não	Não	Não	Não	Não	
410045	Altamira do Paraná/PR	Sim		13		0		Sim	Não	Não	Não	Não	Não	Não	Não	Não	Não	Não	Não	Não	Não	Não	
420075	Alto Bela Vista/SC	Sim	72	0	72	0	0	Não	Não	Não	Não	Não	Não	Não	Não	Não	Não	Não	Não	Não	Não	Não	
412862	Alto Paraíso/PR	Sim	60	60	0	0	0	Sim	Não	Não	Não	Não	Não	Não	Não	Não	Não	Não	Não	Não	Não	Não	
410060	Alto Paraná/PR	Sim	235	0	0	235	0	Não	Sim	Não	Não	Não	Não	Não	Não	Não	Não	Não	Não	Não	Não	Não	
410070	Alto Piquiri/PR	Sim	300	0	0	300	0	Não	Sim	Não	Não	Não	Não	Não	Não	Não	Não	Não	Não	Não	Não	Não	
410050	Altônia/PR	Sim	1.550	1.550	0	0	0	Sim	Não	Não	Não	Não	Não	Não	Não	Não	Não	Não	Não	Não	Não	Não	
410090	Amaporã/PR	Não						Não	Não	Não	Não	Não	Não	Não	Não	Não	Não	Não	Não	Não	Não	Não	
430064	Ametista do Sul/RS	Não						Não	Não	Não	Não	Não	Não	Não	Não	Não	Não	Não	Não	Não	Não	Não	
410100	Ampére/PR	Sim	26	0	0	26	0	Não	Sim	Não	Não	Não	Não	Não	Não	Não	Não	Não	Não	Não	Não	Não	
410105	Anahy/PR	Sim	61	60	0	1	0	Sim	Não	Não	Não	Não	Não	Não	Não	Não	Não	Não	Sim	Não	Não	Não	
410110	Andirá/PR	Não						Não	Não	Não	Não	Não	Não	Não	Não	Não	Não	Não	Não	Não	Não	Não	
430066	André da Rocha/RS	Não						Não	Não	Não	Não	Não	Não	Não	Não	Não	Não	Não	Não	Não	Não	Não	
420110	Anitápolis/SC	Sim	300	300	0	0	0	Sim	Não	Não	Não	Não	Não	Não	Não	Não	Não	Não	Não	Não	Não	Não	
420120	Antônio Carlos/SC	Sim	6	6	0	0	0	Sim	Não	Não	Não	Não	Não	Não	Não	Não	Não	Não	Não	Não	Não	Não	
430080	Antônio Prado/RS	Sim	2.700	0	2.700	0	0	Não	Não	Não	Não	Não	Não	Não	Não	Não	Não	Não	Não	Não	Não	Não	
410140	Apucarana/PR	Sim	1.550	0	0	1.550	0	Não	Sim	Não	Não	Não	Não	Não	Não	Não	Não	Não	Não	Não	Não	Não	
420127	Arabutã/SC	Não						Não	Não	Não	Não	Não	Não	Não	Não	Não	Não	Não	Não	Não	Não	Não	
430085	Arambaré/RS	Não						Não	Não	Não	Não	Não	Não	Não	Não	Não	Não	Não	Não	Não	Não	Não	
410150	Arapongas/PR	Sim	31.300	900	30.100	300	0	Não	Sim	Não	Não	Não	Não	Não	Não	Não	Não	Não	Não	Não	Não	Não	
430087	Araricá/RS	Não						Não	Não	Não	Não	Não	Não	Não	Não	Não	Não	Não	Não	Não	Não	Não	
410180	Araucária/PR	Sim	1.162	0	1.162	0	0	Sim	Não	Não	Não	Não	Não	Não	Não	Não	Não	Não	Não	Não	Não	Não	
420150	Armazém/SC	Sim				0	0	Não	Não	Não	Não	Não	Não	Não	Não	Não	Não	Não	Não	Não	Não	Não	
430100	Arroio do Meio/RS	Não						Não	Não	Não	Não	Não	Não	Não	Não	Não	Não	Não	Não	Não	Não	Não	
430107	Arroio do Padre/RS	Sim	119	89	30	0	0	Sim	Não	Não	Não	Não	Não	Não	Não	Não	Não	Não	Não	Não	Não	Não	
430105	Arroio do Sal/RS	Não						Não	Não	Não	Não	Não	Não	Não	Não	Não	Não	Não	Não	Não	Não	Não	
430120	Arroio do Tigre/RS	Não						Não	Não	Não	Não	Não	Não	Não	Não	Não	Não	Não	Não	Não	Não	Não	
430130	Arroio Grande/RS	Não						Não	Não	Não	Não	Não	Não	Não	Não	Não	Não	Não	Não	Não	Não	Não	

TABELA Cs01 - INFORMAÇÕES SOBRE COLETA SELETIVA DE RESÍDUOS SÓLIDOS

ANO DE
REFERÊNCIA
2010

Município		Existência de coleta seletiva	Quantidade recolhida (exceto matéria orgânica)					Forma de Execução														
			Total	Prefeitura ou SLU	Empresas contradas	Catadores c/ apoio Pref.	Outros	Porta a porta em dias específicos					Postos de entrega voluntária					Outra forma				
Código	Nome/UF							Pref. ou contrat.	Catad. com Apoio	Catad. sem Apoio	Emp. ramo sucat.	Outro Executor	Pref. ou contrat.	Catad. com Apoio	Catad. sem Apoio	Emp. ramo sucat.	Outro Executor	Pref. ou contrat.	Catad. com Apoio	Catad. sem Apoio	Emp. ramo sucat.	Outro Executor
			t	t	t	t	t	Cs027	CS042	Cs045	Cs028	Cs030	Cs031	Cs043	Cs046	Cs032	Cs034	Cs035	Cs044	Cs047	Cs036	Cs038
Região Sul		Cs001	Cs026	Cs023	Cs024	Cs048	Cs025	Cs027	CS042	Cs045	Cs028	Cs030	Cs031	Cs043	Cs046	Cs032	Cs034	Cs035	Cs044	Cs047	Cs036	Cs038
420160 Arroio Trinta/SC		Não						Não	Não	Não	Não	Não	Não	Não	Não	Não	Não	Não	Não	Não	Não	Não
430140 Arvorezinha/RS		Sim	550	550	0	0	0	Sim	Não	Não	Não	Não	Não	Não	Não	Não	Não	Não	Não	Não	Não	Não
420170 Ascurra/SC		Não						Não	Não	Não	Não	Não	Não	Não	Não	Não	Não	Não	Não	Não	Não	Não
410190 Assai/PR		Sim				0		Sim	Não	Não	Não	Não	Não	Não	Não	Não	Não	Não	Não	Não	Não	Não
410210 Astorga/PR		Sim	264	0	0	264	0	Não	Sim	Não	Não	Não	Não	Não	Não	Não	Não	Não	Não	Não	Não	Não
410220 Atalaia/PR		Não						Não	Não	Não	Não	Não	Não	Não	Não	Não	Não	Não	Não	Não	Não	Não
430155 Áurea/RS		Sim						Sim	Não	Não	Não	Não	Não	Não	Não	Não	Não	Não	Não	Não	Não	Não
420190 Aurora/SC		Não						Não	Não	Não	Não	Não	Não	Não	Não	Não	Não	Não	Não	Não	Não	Não
430160 Bagé/RS		Sim	9	9	0	0	0	Não	Não	Não	Não	Não	Não	Não	Não	Não	Não	Não	Não	Não	Não	Sim
420200 Balneário Camboriú/SC		Sim	1.742	0	1.742	0	0	Sim	Não	Não	Não	Não	Não	Não	Não	Não	Não	Não	Não	Não	Não	Não
420207 Balneário Gaivota/SC		Não						Não	Não	Não	Não	Não	Não	Não	Não	Não	Não	Não	Não	Não	Não	Não
430163 Balneário Pinhal/RS		Não						Não	Não	Não	Não	Não	Não	Não	Não	Não	Não	Não	Não	Não	Não	Não
420208 Bandeirante/SC		Não						Não	Não	Não	Não	Não	Não	Não	Não	Não	Não	Não	Não	Não	Não	Não
430175 Barão do Triunfo/RS		Não						Não	Não	Não	Não	Não	Não	Não	Não	Não	Não	Não	Não	Não	Não	Não
410250 Barbosa Ferraz/PR		Sim	700	650	0	0	50	Sim	Não	Não	Não	Não	Não	Não	Não	Não	Não	Não	Não	Não	Não	Não
430185 Barra do Guarita/RS		Não						Não	Não	Não	Não	Não	Não	Não	Não	Não	Não	Não	Não	Não	Não	Não
410270 Barra do Jacaré/PR		Não						Não	Não	Não	Não	Não	Não	Não	Não	Não	Não	Não	Não	Não	Não	Não
430187 Barra do Quarai/RS		Sim	120	0	0	120	0	Não	Não	Sim	Não	Não	Não	Não	Não	Não	Não	Não	Não	Não	Não	Não
430192 Barra do Rio Azul/RS		Sim			240	0		Não	Não	Não	Não	Não	Não	Não	Não	Não	Não	Não	Não	Não	Não	Não
410260 Barracão/PR		Sim	1.325	0	1.320	5	0	Não	Sim	Não	Não	Não	Não	Não	Não	Não	Não	Não	Não	Não	Não	Não
410275 Bela Vista da Caroba/PR		Não						Não	Não	Não	Não	Não	Não	Não	Não	Não	Não	Não	Não	Não	Não	Não
410280 Bela Vista do Paraíso/PR		Sim	153	0	0	153	0	Não	Sim	Não	Não	Não	Não	Não	Não	Não	Não	Não	Não	Não	Não	Não
420213 Bela Vista do Toldo/SC		Não						Não	Não	Não	Não	Não	Não	Não	Não	Não	Não	Não	Não	Não	Não	Não
420220 Benedito Novo/SC		Não						Não	Não	Não	Não	Não	Não	Não	Não	Não	Não	Não	Não	Não	Não	Não
430210 Bento Gonçalves/RS		Sim	6.000	0	6.000	0	0	Sim	Não	Não	Não	Não	Não	Não	Não	Não	Não	Não	Não	Não	Não	Não
420230 Biguaçu/SC		Sim	104	0	0	104	0	Não	Sim	Não	Não	Não	Não	Não	Não	Não	Não	Não	Não	Não	Não	Não
410290 Bituruna/PR		Sim	140	140	0	0	0	Sim	Não	Não	Não	Não	Não	Não	Não	Não	Não	Não	Não	Não	Não	Não
420240 Blumenau/SC		Sim	3.134	0	0	3.134	0	Não	Sim	Não	Não	Sim	Não	Sim	Não	Não	Não	Não	Não	Não	Não	Não
410302 Boa Esperança do Iguaçu/PR		Não						Não	Não	Não	Não	Não	Não	Não	Não	Não	Não	Não	Não	Não	Não	Não
410304 Boa Ventura de São Roque/PR		Sim				10		Não	Sim	Não	Não	Não	Não	Não	Não	Não	Não	Não	Não	Não	Não	Não
430220 Boa Vista do Buricá/RS		Não						Não	Não	Não	Não	Não	Não	Não	Não	Não	Não	Não	Não	Não	Não	Não
430222 Boa Vista do Cadeado/RS		Não						Não	Não	Não	Não	Não	Não	Não	Não	Não	Não	Não	Não	Não	Não	Não
410310 Bocaiúva do Sul/PR		Sim		0	0	1		Não	Sim	Não	Não	Não	Não	Não	Não	Não	Não	Não	Não	Não	Não	Não
420257 Bom Jesus do Oeste/SC		Não						Não	Não	Não	Não	Não	Não	Não	Não	Não	Não	Não	Não	Não	Não	Não
410315 Bom Jesus do Sul/PR		Sim	225	0	225	0	0	Sim	Não	Não	Não	Não	Não	Não	Não	Não	Não	Não	Não	Não	Não	Não
430235 Bom Princípio/RS		Sim	1.500	1.500	0	0	0	Sim	Não	Não	Não	Não	Não	Não	Não	Não	Não	Não	Não	Não	Não	Não
420260 Bom Retiro/SC		Não						Não	Não	Não	Não	Não	Não	Não	Não	Não	Não	Não	Não	Não	Não	Não
420245 Bombinhas/SC		Não						Não	Não	Não	Não	Não	Não	Não	Não	Não	Não	Não	Não	Não	Não	Não
410330 Borrazópolis/PR		Sim		68		0		Não	Não	Não	Não	Não	Não	Não	Não	Não	Não	Sim	Não	Não	Não	Não

TABELA Cs01 - INFORMAÇÕES SOBRE COLETA SELETIVA DE RESÍDUOS SÓLIDOS

ANO DE REFERÊNCIA
2010

Município		Existência de coleta seletiva	Quantidade recolhida (exceto matéria orgânica)					Forma de Execução															
			Total	Prefeitura ou SLU	Empresas contradas	Catadores c/ apoio Pref.	Outros	Porta a porta em dias específicos					Postos de entrega voluntária					Outra forma					
								Pref. ou contrat.	Catad. com Apoio	Catad. sem Apoio	Emp. ramo sucat.	Outro Executor	Pref. ou contrat.	Catad. com Apoio	Catad. sem Apoio	Emp. ramo sucat.	Outro Executor	Pref. ou contrat.	Catad. com Apoio	Catad. sem Apoio	Emp. ramo sucat.	Outro Executor	
Código	Nome/UF		t	t	t	t	t	Cs027	CS042	Cs045	Cs028	Cs030	Cs031	Cs043	Cs046	Cs032	Cs034	Cs035	Cs044	Cs047	Cs036	Cs038	
Região Sul			Cs001	Cs026	Cs023	Cs024	Cs048	Cs025	Cs027	CS042	Cs045	Cs028	Cs030	Cs031	Cs043	Cs046	Cs032	Cs034	Cs035	Cs044	Cs047	Cs036	Cs038
430250	Bossoroca/RS	Sim	70	20	0	50	0	Não	Não	Não	Não	Não	Não	Não	Não	Não	Não	Não	Não	Não	Não	Não	
430258	Bozano/RS	Não						Não	Não	Não	Não	Não	Não	Não	Não	Não	Não	Não	Não	Não	Não	Não	
420280	Braço do Norte/SC	Sim	286	0	286	0	0	Não	Não	Não	Não	Não	Não	Não	Não	Não	Não	Não	Não	Não	Não	Não	
420285	Braço do Trombudo/SC	Sim	540	0	540	0	0	Sim	Não	Não	Não	Não	Não	Não	Não	Não	Não	Não	Não	Não	Não	Não	
410335	Braganey/PR	Não						Não	Não	Não	Não	Não	Não	Não	Não	Não	Não	Não	Não	Não	Não	Não	
410337	Brasilândia do Sul/PR	Não						Não	Não	Não	Não	Não	Não	Não	Não	Não	Não	Não	Não	Não	Não	Não	
420287	Brunópolis/SC	Não						Não	Não	Não	Não	Não	Não	Não	Não	Não	Não	Não	Não	Não	Não	Não	
420290	Brusque/SC	Não						Não	Não	Não	Não	Não	Não	Não	Não	Não	Não	Não	Não	Não	Não	Não	
430270	Butiá/RS	Não						Não	Não	Não	Não	Não	Não	Não	Não	Não	Não	Não	Não	Não	Não	Não	
420300	Caçador/SC	Sim	600	0	0	600	0	Sim	Não	Não	Não	Não	Não	Não	Não	Não	Não	Não	Não	Não	Não	Não	
430280	Caçapava do Sul/RS	Sim	120	0	0	120	0	Não	Sim	Não	Não	Não	Não	Não	Não	Não	Não	Não	Não	Não	Não	Não	
430290	Cacequi/RS	Não						Não	Não	Não	Não	Não	Não	Não	Não	Não	Não	Não	Não	Não	Não	Não	
430300	Cachoeira do Sul/RS	Sim	14	0	14	0	0	Não	Sim	Não	Não	Não	Não	Não	Não	Não	Não	Não	Não	Não	Não	Não	
430310	Cachoeirinha/RS	Sim	564	0	564	0	0	Sim	Não	Não	Não	Não	Sim	Não	Sim	Não	Não	Não	Não	Sim	Não	Não	
410345	Cafelândia/PR	Sim				200		Não	Sim	Não	Não	Não	Não	Não	Não	Não	Não	Não	Não	Não	Não	Não	
430340	Caíçara/RS	Não						Não	Não	Não	Não	Não	Não	Não	Não	Não	Não	Não	Não	Não	Não	Não	
430355	Camargo/RS	Sim	20	20	0	0	0	Sim	Não	Não	Não	Não	Não	Não	Não	Não	Não	Não	Não	Não	Não	Não	
430360	Cambará do Sul/RS	Não						Não	Não	Não	Não	Não	Não	Não	Não	Não	Não	Não	Não	Não	Não	Não	
410370	Cambé/PR	Sim	109	0	0	109	0	Não	Sim	Não	Não	Não	Não	Sim	Não	Não	Não	Não	Não	Não	Não	Não	
430370	Campina das Missões/RS	Sim	36	0	36	0	0	Não	Não	Não	Não	Não	Não	Não	Não	Não	Não	Sim	Não	Não	Não	Não	
410400	Campina Grande do Sul/PR	Sim				0		Sim	Não	Não	Não	Não	Não	Não	Não	Não	Não	Não	Não	Sim	Não	Não	
430380	Campinas do Sul/RS	Sim	720	720	0	0	0	Sim	Não	Não	Não	Não	Não	Não	Não	Não	Não	Não	Não	Não	Não	Não	
420330	Campo Alegre/SC	Sim	143	143	0	0	0	Sim	Não	Não	Não	Não	Não	Não	Não	Não	Não	Não	Não	Não	Não	Não	
430390	Campo Bom/RS	Sim		156.000	0	137		Sim	Não	Não	Não	Não	Não	Sim	Não	Não	Não	Não	Não	Não	Não	Não	
410405	Campo Bonito/PR	Não						Não	Não	Não	Não	Não	Não	Não	Não	Não	Não	Não	Não	Não	Não	Não	
410410	Campo do Tenente/PR	Sim	5	0	1	4	0	Não	Não	Não	Não	Não	Não	Não	Não	Não	Não	Não	Sim	Não	Não	Não	
410420	Campo Largo/PR	Sim			1.304			Sim	Não	Não	Não	Não	Não	Não	Não	Não	Não	Não	Não	Não	Não	Não	
410425	Campo Magro/PR	Sim	450	450	0	0	0	Sim	Não	Não	Não	Não	Não	Não	Não	Não	Não	Não	Não	Não	Não	Não	
410430	Campo Mourão/PR	Sim	600	0	300	300	0	Sim	Não	Não	Não	Não	Não	Não	Não	Não	Não	Não	Não	Não	Não	Não	
430410	Campos Borges/RS	Sim	632	0	632	0	0	Sim	Não	Não	Não	Não	Não	Não	Não	Não	Não	Não	Não	Não	Não	Não	
420360	Campos Novos/SC	Sim				0		Não	Não	Não	Não	Não	Não	Não	Não	Não	Não	Não	Não	Sim	Não	Não	
430420	Candelária/RS	Não						Não	Não	Não	Não	Não	Não	Não	Não	Não	Não	Não	Não	Não	Não	Não	
430430	Cândido Godói/RS	Não						Não	Não	Não	Não	Não	Não	Não	Não	Não	Não	Não	Não	Não	Não	Não	
410442	Candói/PR	Não						Não	Não	Não	Não	Não	Não	Não	Não	Não	Não	Não	Não	Não	Não	Não	
430440	Canela/RS	Sim	5.810	0	5.810	0	0	Sim	Não	Não	Não	Não	Não	Não	Não	Não	Não	Não	Não	Não	Não	Não	
430450	Canguçu/RS	Sim	14	0	0	14	0	Não	Não	Não	Não	Não	Não	Sim	Não	Não	Não	Não	Sim	Não	Não	Não	
430460	Canoas/RS	Sim	2.284	0	0	2.284	0	Não	Sim	Não	Não	Não	Não	Sim	Não	Não	Não	Não	Não	Não	Não	Não	
420380	Canoinhas/SC	Não						Não	Não	Não	Não	Não	Não	Não	Não	Não	Não	Não	Não	Não	Não	Não	
410450	Capanema/PR	Sim	300	0	0	0	300	Não	Não	Não	Não	Não	Não	Não	Não	Não	Não	Não	Não	Não	Não	Não	

TABELA Cs01 - INFORMAÇÕES SOBRE COLETA SELETIVA DE RESÍDUOS SÓLIDOS

ANO DE
REFERÊNCIA
2010

Município		Existência de coleta seletiva	Quantidade recolhida (exceto matéria orgânica)					Forma de Execução														
			Total	Prefeitura ou SLU	Empresas contradas	Catadores c/ apoio Pref.	Outros	Porta a porta em dias específicos					Postos de entrega voluntária					Outra forma				
Código	Nome/UF							Pref. ou contrat.	Catad. com Apoio	Catad. sem Apoio	Emp. ramo sucat.	Outro Executor	Pref. ou contrat.	Catad. com Apoio	Catad. sem Apoio	Emp. ramo sucat.	Outro Executor	Pref. ou contrat.	Catad. com Apoio	Catad. sem Apoio	Emp. ramo sucat.	Outro Executor
			t	t	t	t	t	Cs027	CS042	Cs045	Cs028	Cs030	Cs031	Cs043	Cs046	Cs032	Cs034	Cs035	Cs044	Cs047	Cs036	Cs038
Região Sul		Cs001	Cs026	Cs023	Cs024	Cs048	Cs025	Cs027	CS042	Cs045	Cs028	Cs030	Cs031	Cs043	Cs046	Cs032	Cs034	Cs035	Cs044	Cs047	Cs036	Cs038
430465	Capão do Cipó/RS	Não						Não	Não	Não	Não	Não	Não	Não	Não	Não	Não	Não	Não	Não	Não	Não
430466	Capão do Leão/RS	Não						Não	Não	Não	Não	Não	Não	Não	Não	Não	Não	Não	Não	Não	Não	Não
420390	Capinzal/SC	Não						Não	Não	Não	Não	Não	Não	Não	Não	Não	Não	Não	Não	Não	Não	Não
410460	Capitão Leônidas Marques/PR	Sim	300	300	0	0	0	Sim	Não	Não	Não	Não	Não	Não	Não	Não	Não	Não	Não	Não	Não	Não
430469	Capitão/RS	Não						Não	Não	Não	Não	Não	Não	Não	Não	Não	Não	Não	Não	Não	Não	Não
420395	Capivari de Baixo/SC	Não						Não	Não	Não	Não	Não	Não	Não	Não	Não	Não	Não	Não	Não	Não	Não
430471	Caraá/RS	Sim						Não	Não	Não	Não	Não	Não	Não	Não	Não	Não	Não	Não	Não	Não	Não
410465	Carambei/PR	Sim	360	0	300	60	0	Sim	Sim	Não	Não	Não	Não	Sim	Não	Não	Não	Não	Não	Não	Não	Não
430470	Carazinho/RS	Sim						Sim	Não	Não	Não	Não	Sim	Não	Não	Não	Não	Não	Sim	Sim	Não	Não
430480	Carlos Barbosa/RS	Sim	1.025	0	1.025	0	0	Não	Não	Não	Não	Não	Não	Não	Não	Não	Não	Não	Não	Não	Não	Não
430490	Casca/RS	Sim	325	0	325	0	0	Não	Não	Não	Não	Não	Não	Não	Não	Não	Não	Não	Não	Não	Não	Não
410480	Cascavel/PR	Sim	1.400	0	0	1.400	0	Não	Sim	Não	Não	Não	Não	Sim	Não	Não	Não	Não	Não	Não	Não	Não
430495	Caseiros/RS	Sim	14	0	14	0	0	Não	Não	Não	Não	Não	Não	Não	Não	Não	Não	Não	Não	Não	Não	Não
410490	Castro/PR	Sim	2.160	0	0	2.160	0	Sim	Não	Não	Não	Não	Não	Não	Não	Não	Não	Não	Não	Não	Não	Não
430500	Catuípe/RS	Não						Não	Não	Não	Não	Não	Não	Não	Não	Não	Não	Não	Não	Não	Não	Não
420410	Caxambu do Sul/SC	Sim						Não	Não	Não	Não	Não	Não	Não	Não	Não	Não	Não	Não	Não	Não	Não
430510	Caxias do Sul/RS	Sim	20.090	0	20.090	0	0	Sim	Não	Não	Não	Não	Não	Não	Não	Não	Não	Não	Não	Não	Não	Não
430511	Centenário/RS	Sim						Sim	Não	Não	Não	Não	Não	Não	Não	Não	Não	Não	Não	Não	Não	Não
430512	Cerrito/RS	Não						Não	Não	Não	Não	Não	Não	Não	Não	Não	Não	Não	Não	Não	Não	Não
430513	Cerro Branco/RS	Não						Não	Não	Não	Não	Não	Não	Não	Não	Não	Não	Não	Não	Não	Não	Não
430517	Cerro Grande do Sul/RS	Não						Não	Não	Não	Não	Não	Não	Não	Não	Não	Não	Não	Não	Não	Não	Não
410530	Céu Azul/PR	Sim	2.172	0	2.172	0	0	Não	Sim	Não	Não	Não	Não	Não	Não	Não	Não	Não	Não	Não	Não	Não
420419	Chapadão do Lageado/SC	Sim	25	25	0	0	0	Sim	Não	Não	Não	Não	Sim	Não	Não	Não	Não	Não	Não	Não	Não	Não
430535	Charqueadas/RS	Sim	188	0	0	188	0	Não	Sim	Não	Não	Não	Não	Não	Não	Não	Não	Não	Não	Não	Não	Não
430537	Charrua/RS	Sim	156	0	0	156	0	Não	Não	Sim	Não	Não	Não	Não	Não	Não	Não	Não	Não	Não	Não	Não
410540	Chopininho/PR	Sim	606	333	0	273	0	Sim	Não	Não	Não	Não	Sim	Sim	Não	Não	Não	Não	Sim	Não	Não	Não
430543	Chuí/RS	Não						Não	Não	Não	Não	Não	Não	Não	Não	Não	Não	Não	Não	Não	Não	Não
430544	Chuvisca/RS	Não						Não	Não	Não	Não	Não	Não	Não	Não	Não	Não	Não	Não	Não	Não	Não
410550	Cianorte/PR	Sim	592	0	507	85	0	Sim	Não	Não	Não	Não	Não	Não	Não	Não	Não	Não	Sim	Não	Não	Não
410560	Cidade Gaúcha/PR	Sim						Não	Não	Não	Não	Não	Não	Não	Não	Não	Não	Não	Não	Não	Não	Não
430550	Ciriaco/RS	Sim	180		180			Sim	Não	Não	Não	Não	Não	Não	Não	Não	Não	Não	Não	Não	Não	Não
420425	Cocal do Sul/SC	Não						Não	Não	Não	Não	Não	Não	Não	Não	Não	Não	Não	Não	Não	Não	Não
430558	Colinas/RS	Não						Não	Não	Não	Não	Não	Não	Não	Não	Não	Não	Não	Não	Não	Não	Não
410580	Colombo/PR	Sim						Sim	Sim	Não	Não	Sim	Não	Sim	Não	Não	Sim	Sim	Sim	Sim	Não	Sim
420430	Concórdia/SC	Sim	398	0	398	0	0	Sim	Sim	Não	Não	Não	Não	Não	Não	Não	Não	Não	Não	Não	Não	Não
430570	Condor/RS	Sim				0		Sim	Não	Não	Não	Não	Não	Não	Não	Não	Não	Não	Não	Não	Não	Não
410610	Conselheiro Mairinck/PR	Sim				0		Sim	Não	Não	Não	Não	Não	Não	Não	Não	Não	Não	Não	Não	Não	Não
430583	Coqueiro Baixo/RS	Não						Não	Não	Não	Não	Não	Não	Não	Não	Não	Não	Não	Não	Não	Não	Não
430585	Coqueiros do Sul/RS	Não						Não	Não	Não	Não	Não	Não	Não	Não	Não	Não	Não	Não	Não	Não	Não

TABELA Cs01 - INFORMAÇÕES SOBRE COLETA SELETIVA DE RESÍDUOS SÓLIDOS

ANO DE REFERÊNCIA
2010

Município		Existência de coleta seletiva	Quantidade recolhida (exceto matéria orgânica)					Forma de Execução															
			Total	Prefeitura ou SLU	Empresas contradas	Catadores c/ apoio Pref.	Outros	Porta a porta em dias específicos					Postos de entrega voluntária					Outra forma					
								Pref. ou contrat.	Catad. com Apoio	Catad. sem Apoio	Emp. ramo sucat.	Outro Executor	Pref. ou contrat.	Catad. com Apoio	Catad. sem Apoio	Emp. ramo sucat.	Outro Executor	Pref. ou contrat.	Catad. com Apoio	Catad. sem Apoio	Emp. ramo sucat.	Outro Executor	
Código	Nome/UF		t	t	t	t	t	Cs027	CS042	Cs045	Cs028	Cs030	Cs031	Cs043	Cs046	Cs032	Cs034	Cs035	Cs044	Cs047	Cs036	Cs038	
Região Sul			Cs001	Cs026	Cs023	Cs024	Cs048	Cs025	Cs027	CS042	Cs045	Cs028	Cs030	Cs031	Cs043	Cs046	Cs032	Cs034	Cs035	Cs044	Cs047	Cs036	Cs038
410630	Corbélia/PR	Sim	582	0	0	582	0	Sim	Não	Não	Não	Não	Sim	Não	Não	Não	Não	Não	Não	Não	Não	Não	
430590	Coronel Bicaco/RS	Não						Não	Não	Não	Não	Não	Não	Não	Não	Não	Não	Não	Não	Não	Não	Não	
420440	Coronel Freitas/SC	Não						Não	Não	Não	Não	Não	Não	Não	Não	Não	Não	Não	Não	Não	Não	Não	
420445	Coronel Martins/SC	Não						Não	Não	Não	Não	Não	Não	Não	Não	Não	Não	Não	Não	Não	Não	Não	
410650	Coronel Vivida/PR	Sim	540	0	540	0	0	Sim	Não	Não	Não	Não	Não	Não	Não	Não	Não	Não	Não	Não	Não	Não	
420450	Corupá/SC	Não						Não	Não	Não	Não	Não	Não	Não	Não	Não	Não	Não	Não	Não	Não	Não	
420460	Criciúma/SC	Sim				0		Não	Não	Não	Não	Não	Não	Sim	Sim	Não	Não	Não	Sim	Sim	Não	Não	
430600	Crissiumal/RS	Não						Não	Não	Não	Não	Não	Não	Não	Não	Não	Não	Não	Não	Não	Não	Não	
430605	Cristal/RS	Não						Não	Não	Não	Não	Não	Não	Não	Não	Não	Não	Não	Não	Não	Não	Não	
430610	Cruz Alta/RS	Não						Não	Não	Não	Não	Não	Não	Não	Não	Não	Não	Não	Não	Não	Não	Não	
430613	Cruzaltense/RS	Sim	672	672	0	0	0	Sim	Não	Não	Não	Não	Não	Não	Não	Não	Não	Não	Não	Não	Não	Não	
410660	Cruzeiro do Oeste/PR	Sim	1.292	0	0	1.292	0	Não	Sim	Não	Não	Não	Não	Não	Não	Não	Não	Não	Não	Não	Não	Não	
430620	Cruzeiro do Sul/RS	Sim				0		Não	Não	Não	Não	Não	Não	Não	Não	Não	Não	Sim	Não	Não	Não	Não	
410690	Curitiba/PR	Sim	31.152	0	27.940	3.212	0	Sim	Não	Não	Não	Não	Não	Não	Não	Não	Não	Sim	Sim	Não	Não	Não	
420480	Curitibanos/SC	Não						Não	Não	Não	Não	Não	Não	Não	Não	Não	Não	Não	Não	Não	Não	Não	
430630	David Canabarro/RS							Não	Não	Não	Não	Não	Não	Não	Não	Não	Não	Não	Não	Não	Não	Não	
430632	Derrubadas/RS	Não						Não	Não	Não	Não	Não	Não	Não	Não	Não	Não	Não	Não	Não	Não	Não	
430635	Dezesseis de Novembro/RS	Não						Não	Não	Não	Não	Não	Não	Não	Não	Não	Não	Não	Não	Não	Não	Não	
410710	Diamante do Norte/PR	Sim	1.184	180	924	80	0	Sim	Não	Não	Não	Não	Não	Não	Não	Não	Não	Não	Não	Não	Não	Não	
420500	Dionísio Cerqueira/SC	Não						Não	Não	Não	Não	Não	Não	Não	Não	Não	Não	Não	Não	Não	Não	Não	
430642	Dois Irmãos das Missões/RS	Não						Não	Não	Não	Não	Não	Não	Não	Não	Não	Não	Não	Não	Não	Não	Não	
430640	Dois Irmãos/RS	Sim				0		Não	Não	Não	Não	Não	Não	Não	Não	Não	Não	Não	Não	Não	Não	Não	
410720	Dois Vizinhos/PR	Sim	6.065	0	6.057	8	0	Sim	Não	Não	Não	Não	Não	Não	Não	Não	Não	Não	Sim	Não	Não	Não	
430650	Dom Feliciano/RS	Não						Não	Não	Não	Não	Não	Não	Não	Não	Não	Não	Não	Não	Não	Não	Não	
430660	Dom Pedrito/RS	Não						Não	Não	Não	Não	Não	Não	Não	Não	Não	Não	Não	Não	Não	Não	Não	
420510	Dona Emma/SC	Sim			300	0		Sim	Não	Não	Não	Não	Não	Não	Não	Não	Não	Não	Não	Não	Não	Não	
430670	Dona Francisca/RS	Não						Não	Não	Não	Não	Não	Não	Não	Não	Não	Não	Não	Não	Não	Não	Não	
430673	Doutor Mauricio Cardoso/RS	Não						Não	Não	Não	Não	Não	Não	Não	Não	Não	Não	Não	Não	Não	Não	Não	
420515	Doutor Pedrinho/SC	Sim	13	13	0	0	0	Sim	Não	Não	Não	Não	Não	Não	Não	Não	Não	Não	Não	Não	Não	Não	
430675	Doutor Ricardo/RS	Não						Não	Não	Não	Não	Não	Não	Não	Não	Não	Não	Não	Não	Não	Não	Não	
430690	Encruzilhada do Sul/RS	Sim				0		Não	Sim	Não	Não	Não	Não	Não	Não	Não	Não	Não	Não	Não	Não	Não	
410740	Enéas Marques/PR	Sim	155	0	155	0	0	Sim	Não	Não	Não	Não	Não	Não	Não	Não	Não	Não	Não	Não	Não	Não	
410750	Engenheiro Beltrão/PR	Sim	204	204	0	0	0	Não	Sim	Não	Não	Não	Não	Não	Não	Não	Não	Não	Não	Não	Não	Não	
410753	Entre Rios do Oeste/PR	Sim	31	0	23	8	0	Não	Sim	Não	Não	Não	Não	Não	Não	Não	Não	Não	Não	Não	Não	Não	
430697	Erebango/RS	Não						Não	Não	Não	Não	Não	Não	Não	Não	Não	Não	Não	Não	Não	Não	Não	
430700	Erechim/RS	Sim						Sim	Não	Não	Não	Não	Não	Sim	Não	Não	Não	Não	Não	Sim	Não	Não	
420519	Ermo/SC	Não						Não	Não	Não	Não	Não	Não	Não	Não	Não	Não	Não	Não	Não	Não	Não	
430705	Ernestina/RS	Não						Não	Não	Não	Não	Não	Não	Não	Não	Não	Não	Não	Não	Não	Não	Não	
430720	Erval Grande/RS	Não						Não	Não	Não	Não	Não	Não	Não	Não	Não	Não	Não	Não	Não	Não	Não	

TABELA Cs01 - INFORMAÇÕES SOBRE COLETA SELETIVA DE RESÍDUOS SÓLIDOS

ANO DE
REFERÊNCIA
2010

Município		Existência de coleta seletiva	Quantidade recolhida (exceto matéria orgânica)					Forma de Execução														
			Total	Prefeitura ou SLU	Empresas contradas	Catadores c/ apoio Pref.	Outros	Porta a porta em dias específicos					Postos de entrega voluntária					Outra forma				
Código	Nome/UF							Pref. ou contrat.	Catad. com Apoio	Catad. sem Apoio	Emp. ramo sucat.	Outro Executor	Pref. ou contrat.	Catad. com Apoio	Catad. sem Apoio	Emp. ramo sucat.	Outro Executor	Pref. ou contrat.	Catad. com Apoio	Catad. sem Apoio	Emp. ramo sucat.	Outro Executor
			t	t	t	t	t	Cs027	CS042	Cs045	Cs028	Cs030	Cs031	Cs043	Cs046	Cs032	Cs034	Cs035	Cs044	Cs047	Cs036	Cs038
Região Sul		Cs001	Cs026	Cs023	Cs024	Cs048	Cs025	Cs027	CS042	Cs045	Cs028	Cs030	Cs031	Cs043	Cs046	Cs032	Cs034	Cs035	Cs044	Cs047	Cs036	Cs038
420520 Erval Velho/SC		Não						Não	Não	Não	Não	Não	Não	Não	Não	Não	Não	Não	Não	Não	Não	Não
430740 Esmeralda/RS		Não						Não	Não	Não	Não	Não	Não	Não	Não	Não	Não	Não	Não	Não	Não	Não
430745 Esperança do Sul/RS		Não						Não	Não	Não	Não	Não	Não	Não	Não	Não	Não	Não	Não	Não	Não	Não
410754 Espigão Alto do Iguaçu/PR		Não						Não	Não	Não	Não	Não	Não	Não	Não	Não	Não	Não	Não	Não	Não	Não
430755 Estação/RS		Sim		750		0		Não	Não	Não	Não	Não	Não	Não	Não	Não	Não	Não	Não	Não	Não	Não
430760 Estância Velha/RS		Sim	1.924	0	1.924	0	0	Sim	Não	Não	Não	Não	Não	Não	Não	Não	Não	Não	Não	Não	Não	Não
430770 Esteio/RS								Não	Não	Não	Não	Não	Não	Não	Não	Não	Não	Não	Não	Não	Não	Não
430781 Estrela Velha/RS		Não						Não	Não	Não	Não	Não	Não	Não	Não	Não	Não	Não	Não	Não	Não	Não
430780 Estrela/RS		Sim		0	5.025	0		Não	Não	Não	Não	Não	Não	Não	Não	Não	Não	Não	Não	Não	Não	Não
430786 Fagundes Varela/RS		Sim	36	36	0	0	0	Não	Sim	Não	Não	Não	Não	Não	Não	Não	Não	Não	Não	Não	Não	Não
410755 Farol/PR		Sim				0		Não	Não	Não	Não	Sim	Não	Não	Não	Não	Não	Não	Não	Não	Não	Não
430790 Farroupilha/RS		Sim		0	2.283		0	Sim	Não	Não	Não	Não	Não	Não	Não	Não	Não	Não	Sim	Não	Não	Não
430800 Faxinal do Soturno/RS		Não						Não	Não	Não	Não	Não	Não	Não	Não	Não	Não	Não	Não	Não	Não	Não
430805 Faxinalzinho/RS		Não						Não	Não	Não	Não	Não	Não	Não	Não	Não	Não	Não	Não	Não	Não	Não
410765 Fazenda Rio Grande/PR		Sim	219	0	0	219	0	Não	Não	Não	Não	Não	Não	Não	Não	Não	Não	Não	Não	Não	Não	Não
430807 Fazenda Vilanova/RS		Não						Não	Não	Não	Não	Não	Não	Não	Não	Não	Não	Não	Não	Não	Não	Não
430810 Feliz/RS		Sim	648	0	648	0	0	Sim	Não	Não	Não	Não	Não	Não	Não	Não	Não	Não	Não	Não	Não	Não
410770 Fênix/PR		Não						Não	Não	Não	Não	Não	Não	Não	Não	Não	Não	Não	Não	Não	Não	Não
410785 Flor da Serra do Sul/PR		Sim	30	0	0	30	0	Não	Não	Não	Não	Não	Não	Não	Não	Não	Não	Não	Não	Não	Não	Não
420535 Flor do Sertão/SC		Não						Não	Não	Não	Não	Não	Não	Não	Não	Não	Não	Não	Não	Não	Não	Não
430820 Flores da Cunha/RS		Sim	936	0	936	0	0	Sim	Não	Não	Não	Não	Não	Não	Não	Não	Não	Não	Não	Não	Não	Não
410790 Floresta/PR		Sim	180	180	0	0	0	Não	Não	Não	Não	Não	Não	Não	Não	Não	Não	Não	Não	Não	Não	Não
420540 Florianópolis/SC		Sim	7.699	7.569	0	0	130	Sim	Não	Não	Não	Sim	Sim	Não	Não	Não	Não	Não	Sim	Não	Não	Não
410810 Flórida/PR		Sim	60	60	0	0	0	Não	Não	Não	Não	Não	Não	Não	Não	Não	Não	Não	Não	Não	Não	Não
430840 Formigueiro/RS		Não						Não	Não	Não	Não	Não	Não	Não	Não	Não	Não	Não	Não	Não	Não	Não
410820 Formosa do Oeste/PR		Não						Não	Não	Não	Não	Não	Não	Não	Não	Não	Não	Não	Não	Não	Não	Não
420543 Formosa do Sul/SC		Sim	34	0	34	0	0	Sim	Não	Não	Não	Não	Não	Não	Não	Não	Não	Não	Não	Não	Não	Não
420545 Forquilha/SC		Não						Não	Não	Não	Não	Não	Não	Não	Não	Não	Não	Não	Não	Não	Não	Não
410830 Foz do Iguaçu/PR		Sim	3.420		1.723	1.697		Não	Não	Não	Não	Não	Não	Não	Não	Não	Não	Não	Sim	Não	Não	Não
420550 Fraiburgo/SC		Não						Não	Não	Não	Não	Não	Não	Não	Não	Não	Não	Não	Não	Não	Não	Não
410840 Francisco Beltrão/PR		Sim	3.000	0	0	3.000	0	Não	Sim	Não	Não	Não	Não	Não	Não	Não	Não	Não	Não	Não	Não	Não
430850 Frederico Westphalen/RS		Não						Não	Não	Não	Não	Não	Não	Não	Não	Não	Não	Não	Não	Não	Não	Não
420560 Galvão/SC		Não						Não	Não	Não	Não	Não	Não	Não	Não	Não	Não	Não	Não	Não	Não	Não
430860 Garibaldi/RS		Sim			6.978	0		Não	Não	Não	Não	Não	Não	Sim	Não	Não	Não	Não	Não	Não	Não	Não
420570 Garopaba/SC		Sim	2.226	0	2.226	0	0	Não	Não	Não	Não	Não	Não	Não	Não	Não	Não	Não	Não	Não	Não	Sim
430865 Garruchos/RS		Não						Não	Não	Não	Não	Não	Não	Não	Não	Não	Não	Não	Não	Não	Não	Não
420580 Garuva/SC		Não						Não	Não	Não	Não	Não	Não	Não	Não	Não	Não	Não	Não	Não	Não	Não
420590 Gaspar/SC		Sim	1.810	0	1.810	0	0	Sim	Não	Não	Não	Não	Não	Não	Não	Não	Não	Não	Não	Não	Não	Não
430880 General Câmara/RS		Não						Não	Não	Não	Não	Não	Não	Não	Não	Não	Não	Não	Não	Não	Não	Não

TABELA Cs01 - INFORMAÇÕES SOBRE COLETA SELETIVA DE RESÍDUOS SÓLIDOS

ANO DE REFERÊNCIA
2010

Município		Existência de coleta seletiva	Quantidade recolhida (exceto matéria orgânica)					Forma de Execução															
			Total	Prefeitura ou SLU	Empresas contradas	Catadores c/ apoio Pref.	Outros	Porta a porta em dias específicos					Postos de entrega voluntária					Outra forma					
								Pref. ou contrat.	Catad. com Apoio	Catad. sem Apoio	Emp. ramo sucateamento	Outro Executor	Pref. ou contrat.	Catad. com Apoio	Catad. sem Apoio	Emp. ramo sucateamento	Outro Executor	Pref. ou contrat.	Catad. com Apoio	Catad. sem Apoio	Emp. ramo sucateamento	Outro Executor	
Código	Nome/UF		t	t	t	t	t	Cs027	CS042	Cs045	Cs028	Cs030	Cs031	Cs043	Cs046	Cs032	Cs034	Cs035	Cs044	Cs047	Cs036	Cs038	
Região Sul			Cs001	Cs026	Cs023	Cs024	Cs048	Cs025	Cs027	CS042	Cs045	Cs028	Cs030	Cs031	Cs043	Cs046	Cs032	Cs034	Cs035	Cs044	Cs047	Cs036	Cs038
430905	Glorinha/RS	Não							Não	Não	Não	Não	Não	Não	Não	Não	Não	Não	Não	Não	Não	Não	
420600	Governador Celso Ramos/SC	Não							Não	Não	Não	Não	Não	Não	Não	Não	Não	Não	Não	Não	Não	Não	
430910	Gramado/RS	Sim		734		0			Sim	Não	Não	Não	Não	Não	Não	Não	Não	Não	Não	Não	Não	Não	
430920	Gravataí/RS	Sim	2.151	0	721	1.430	0	Sim	Sim	Não	Não	Não	Não	Não	Não	Não	Não	Não	Não	Não	Não	Não	
430925	Guabiju/RS	Sim	30	30	0	0	0	Sim	Não	Não	Não	Não	Não	Não	Não	Não	Não	Não	Não	Não	Não	Não	
430930	Guaíba/RS								Não	Não	Não	Não	Não	Não	Não	Não	Não	Não	Não	Não	Não	Não	
410880	Guaira/PR	Sim				155			Não	Não	Não	Não	Não	Não	Não	Não	Não	Não	Não	Não	Não	Não	
410890	Guairaçá/PR	Não							Não	Não	Não	Não	Não	Não	Não	Não	Não	Não	Não	Não	Não	Não	
410910	Guaporema/PR	Não							Não	Não	Não	Não	Não	Não	Não	Não	Não	Não	Não	Não	Não	Não	
430950	Guarani das Missões/RS	Sim	2.880	2.880	0	0	0	Sim	Não	Não	Não	Não	Não	Não	Não	Não	Não	Não	Não	Não	Não	Não	
410940	Guarapuava/PR	Sim	1.728	0	0	1.728	0	Não	Sim	Não	Não	Não	Não	Não	Não	Não	Não	Não	Não	Não	Não	Não	
430955	Harmonia/RS	Não							Não	Não	Não	Não	Não	Não	Não	Não	Não	Não	Não	Não	Não	Não	
420670	Herval d'Oeste/SC	Não							Não	Não	Não	Não	Não	Não	Não	Não	Não	Não	Não	Não	Não	Não	
410970	Ibaiti/PR	Não							Não	Não	Não	Não	Não	Não	Não	Não	Não	Não	Não	Não	Não	Não	
430980	Ibiçá/RS	Sim	245	40	205	0	0	Sim	Não	Não	Não	Não	Não	Não	Não	Não	Não	Não	Não	Não	Não	Não	
420675	Ibiam/SC	Não							Não	Não	Não	Não	Não	Não	Não	Não	Não	Não	Não	Não	Não	Não	
420680	Ibicaré/SC	Não							Não	Não	Não	Não	Não	Não	Não	Não	Não	Não	Não	Não	Não	Não	
410980	Ibiporã/PR	Sim	1.920	0	1.920	0	0	Sim	Não	Não	Não	Não	Não	Não	Não	Não	Não	Não	Não	Não	Não	Não	
430990	Ibiraiaras/RS	Não							Não	Não	Não	Não	Não	Não	Não	Não	Não	Não	Não	Não	Não	Não	
420690	Ibirama/SC	Sim	494	0	494	0	0	Sim	Não	Não	Não	Não	Não	Não	Não	Não	Não	Não	Não	Não	Não	Não	
431000	Ibirubá/RS	Não							Não	Não	Não	Não	Não	Não	Não	Não	Não	Não	Não	Não	Não	Não	
420700	Içara/SC	Não							Não	Não	Não	Não	Não	Não	Não	Não	Não	Não	Não	Não	Não	Não	
410990	Icaraima/PR	Não							Não	Não	Não	Não	Não	Não	Não	Não	Não	Não	Não	Não	Não	Não	
431010	Igrejinha/RS	Sim	2.688	0	2.688	0	0	Não	Não	Não	Não	Sim	Não	Não	Não	Não	Não	Não	Não	Não	Não	Não	
411000	Iguaraçu/PR	Não							Não	Não	Não	Não	Não	Não	Não	Não	Não	Não	Não	Não	Não	Não	
411005	Iguatu/PR	Não							Não	Não	Não	Não	Não	Não	Não	Não	Não	Não	Não	Não	Não	Não	
431020	Ijuí/RS	Sim	193	0	193	0	0	Sim	Não	Não	Não	Não	Não	Não	Não	Não	Não	Não	Não	Não	Não	Não	
431030	Ilópolis/RS	Sim		347		0		Sim	Não	Não	Não	Não	Não	Não	Não	Não	Não	Não	Não	Não	Não	Não	
420720	Imarui/SC	Não							Não	Não	Não	Não	Não	Não	Não	Não	Não	Não	Não	Não	Não	Não	
411010	Imbituva/PR	Sim	240	240	0	0	0	Não	Sim	Não	Não	Não	Não	Não	Não	Não	Não	Não	Não	Não	Não	Não	
420740	Imbuia/SC	Sim	720	0	720	0	0	Sim	Não	Não	Não	Não	Não	Não	Não	Não	Não	Não	Não	Não	Não	Não	
431036	Imigrante/RS	Sim							Sim	Não	Não	Não	Não	Não	Não	Não	Não	Não	Não	Não	Não	Não	
411020	Inácio Martins/PR	Não							Não	Não	Não	Não	Não	Não	Não	Não	Não	Não	Não	Não	Não	Não	
420750	Indaial/SC	Sim	936	0	0	0	936	Não	Sim	Não	Não	Não	Não	Não	Não	Não	Não	Não	Não	Não	Não	Não	
411040	Indianópolis/PR	Não							Não	Não	Não	Não	Não	Não	Não	Não	Não	Não	Não	Não	Não	Não	
420757	Iomerê/SC	Não							Não	Não	Não	Não	Não	Não	Não	Não	Não	Não	Não	Não	Não	Não	
420760	Ipira/SC	Não							Não	Não	Não	Não	Não	Não	Não	Não	Não	Não	Não	Não	Não	Não	
431046	Ipiranga do Sul/RS	Não							Não	Não	Não	Não	Não	Não	Não	Não	Não	Não	Não	Não	Não	Não	
411060	Iporã/PR	Sim	37	37	0	0	0	Sim	Não	Não	Não	Não	Não	Não	Não	Não	Não	Não	Não	Não	Não	Não	

TABELA Cs01 - INFORMAÇÕES SOBRE COLETA SELETIVA DE RESÍDUOS SÓLIDOS

ANO DE
REFERÊNCIA
2010

Município		Existência de coleta seletiva	Quantidade recolhida (exceto matéria orgânica)					Forma de Execução														
			Total	Prefeitura ou SLU	Empresas contradas	Catadores c/ apoio Pref.	Outros	Porta a porta em dias específicos					Postos de entrega voluntária					Outra forma				
Código	Nome/UF							Pref. ou contrat.	Catad. com Apoio	Catad. sem Apoio	Emp. ramo sucat.	Outro Executor	Pref. ou contrat.	Catad. com Apoio	Catad. sem Apoio	Emp. ramo sucat.	Outro Executor	Pref. ou contrat.	Catad. com Apoio	Catad. sem Apoio	Emp. ramo sucat.	Outro Executor
			t	t	t	t	t	Cs027	CS042	Cs045	Cs028	Cs030	Cs031	Cs043	Cs046	Cs032	Cs034	Cs035	Cs044	Cs047	Cs036	Cs038
Região Sul			Cs001	Cs026	Cs023	Cs024	Cs048	Cs025														
420770	Ipumirim/SC	Sim	144	0	144	0	0	Não	Não	Não	Não	Não	Não	Não	Não	Não	Não	Não	Não	Não	Não	Não
411065	Iracema do Oeste/PR	Não						Não	Não	Não	Não	Não	Não	Não	Não	Não	Não	Não	Não	Não	Não	Não
420780	Irani/SC	Não						Não	Não	Não	Não	Não	Não	Não	Não	Não	Não	Não	Não	Não	Não	Não
411070	Irati/PR	Sim	432			126		Não	Sim	Não	Não	Não	Não	Não	Não	Não	Não	Não	Não	Não	Não	Não
411080	Iretama/PR	Sim				28		Sim	Não	Não	Não	Não	Não	Não	Não	Não	Não	Não	Não	Não	Não	Não
420790	Irineópolis/SC	Sim	160	160	0	0	0	Sim	Não	Não	Não	Não	Não	Não	Não	Não	Não	Não	Não	Não	Não	Não
420800	Itá/SC	Sim	1.800	0	1.800	0	0	Sim	Não	Não	Não	Não	Não	Não	Não	Não	Não	Não	Não	Não	Não	Não
431053	Itaara/RS	Não						Não	Não	Não	Não	Não	Não	Não	Não	Não	Não	Não	Não	Não	Não	Não
411090	Itaguajé/PR	Não						Não	Não	Não	Não	Não	Não	Não	Não	Não	Não	Não	Não	Não	Não	Não
420810	Itaíópolis/SC	Sim	56	0	0	56	0	Não	Não	Sim	Não	Não	Não	Não	Não	Não	Não	Não	Não	Não	Não	Não
420820	Itajaí/SC	Sim	8.045	0	2.518	1.504	4.022	Sim	Não	Não	Não	Não	Não	Não	Não	Não	Não	Não	Não	Não	Não	Não
411110	Itambé/PR	Sim		0	0	0		Não	Não	Não	Não	Sim	Não	Não	Não	Não	Não	Não	Não	Não	Não	Não
420830	Itapema/SC	Sim	617	0	614	2	0	Sim	Não	Não	Não	Não	Não	Não	Não	Não	Não	Não	Não	Sim	Não	Não
420840	Itapiranga/SC	Não						Não	Não	Não	Não	Não	Não	Não	Não	Não	Não	Não	Não	Não	Não	Não
420850	Ituporanga/SC	Não						Não	Não	Não	Não	Não	Não	Não	Não	Não	Não	Não	Não	Não	Não	Não
431075	Ivorá/RS	Sim	100	100	0	0	0	Não	Não	Não	Não	Não	Não	Não	Não	Não	Não	Não	Não	Não	Não	Não
431085	Jaboticaba/RS	Não						Não	Não	Não	Não	Não	Não	Não	Não	Não	Não	Não	Não	Não	Não	Não
411190	Jaguapitã/PR	Sim	203	167	0	36	0	Não	Sim	Não	Não	Não	Não	Não	Não	Não	Não	Não	Não	Não	Não	Não
431110	Jaguari/RS	Sim				0		Não	Sim	Não	Não	Não	Não	Não	Não	Não	Não	Não	Não	Não	Não	Não
411200	Jaguariaíva/PR	Não						Não	Não	Não	Não	Não	Não	Não	Não	Não	Não	Não	Não	Não	Não	Não
411240	Japurá/PR	Sim	240	0	240	0	0	Não	Não	Não	Não	Não	Não	Não	Não	Não	Não	Não	Não	Não	Não	Não
420890	Jaraguá do Sul/SC	Sim	2.400	0	2.400	0	0	Sim	Não	Não	Não	Não	Não	Não	Não	Não	Não	Não	Não	Não	Não	Não
411250	Jardim Alegre/PR	Sim				0		Não	Sim	Não	Não	Não	Não	Não	Não	Não	Não	Não	Não	Não	Não	Não
411260	Jardim Olinda/PR	Não						Não	Não	Não	Não	Não	Não	Não	Não	Não	Não	Não	Não	Não	Não	Não
411270	Jataizinho/PR	Sim	31	31	0	0	0	Sim	Não	Não	Não	Não	Não	Não	Não	Não	Não	Não	Não	Não	Não	Não
411275	Jesuítas/PR	Sim	702	702	0	0	0	Sim	Não	Não	Não	Não	Não	Não	Não	Não	Não	Não	Não	Não	Não	Não
411280	Joaquim Távora/PR	Sim	19	0	19	0	0	Sim	Não	Não	Não	Não	Não	Não	Não	Não	Não	Não	Não	Não	Não	Não
420910	Joinville/SC	Sim	6.805	0	6.805	0	0	Sim	Não	Não	Não	Não	Não	Não	Não	Não	Não	Não	Não	Não	Não	Não
420915	José Boiteux/SC	Sim	50	50	0	0	0	Sim	Não	Não	Não	Não	Não	Não	Não	Não	Não	Não	Não	Não	Não	Não
411295	Juranda/PR	Sim	348	115	0	233	0	Sim	Não	Não	Não	Não	Não	Não	Não	Não	Não	Não	Não	Não	Não	Não
411300	Jussara/PR	Sim	3.083	3.083	0	0	0	Sim	Não	Não	Não	Não	Não	Não	Não	Não	Não	Não	Não	Não	Não	Não
420920	Lacerdópolis/SC	Não						Não	Não	Não	Não	Não	Não	Não	Não	Não	Não	Não	Não	Não	Não	Não
431123	Lagoa Bonita do Sul/RS	Não						Não	Não	Não	Não	Não	Não	Não	Não	Não	Não	Não	Não	Não	Não	Não
431127	Lagoa dos Três Cantos/RS	Sim						Sim	Não	Não	Não	Não	Não	Não	Não	Não	Não	Não	Não	Não	Não	Não
431125	Lagoão/RS	Não						Não	Não	Não	Não	Não	Não	Não	Não	Não	Não	Não	Não	Não	Não	Não
420940	Laguna/SC	Não						Não	Não	Não	Não	Não	Não	Não	Não	Não	Não	Não	Não	Não	Não	Não
420945	Lajeado Grande/SC	Não						Não	Não	Não	Não	Não	Não	Não	Não	Não	Não	Não	Não	Não	Não	Não
431140	Lajeado/RS	Sim	57	0	57	0	0	Sim	Não	Não	Não	Não	Não	Não	Não	Não	Não	Não	Não	Não	Não	Não
411320	Lapa/PR	Sim	610	550	0	60	0	Sim	Sim	Não	Não	Não	Não	Sim	Não	Não	Não	Não	Não	Não	Não	Não

TABELA Cs01 - INFORMAÇÕES SOBRE COLETA SELETIVA DE RESÍDUOS SÓLIDOS

ANO DE
REFERÊNCIA
2010

Município		Existência de coleta seletiva	Quantidade recolhida (exceto matéria orgânica)					Forma de Execução															
			Total	Prefeitura ou SLU	Empresas contradas	Catadores c/ apoio Pref.	Outros	Porta a porta em dias específicos					Postos de entrega voluntária					Outra forma					
								Pref. ou contrat.	Catad. com Apoio	Catad. sem Apoio	Emp. ramo sucat.	Outro Executor	Pref. ou contrat.	Catad. com Apoio	Catad. sem Apoio	Emp. ramo sucat.	Outro Executor	Pref. ou contrat.	Catad. com Apoio	Catad. sem Apoio	Emp. ramo sucat.	Outro Executor	
Código	Nome/UF		t	t	t	t	t	Cs027	CS042	Cs045	Cs028	Cs030	Cs031	Cs043	Cs046	Cs032	Cs034	Cs035	Cs044	Cs047	Cs036	Cs038	
Região Sul			Cs001	Cs026	Cs023	Cs024	Cs048	Cs025	Cs027	CS042	Cs045	Cs028	Cs030	Cs031	Cs043	Cs046	Cs032	Cs034	Cs035	Cs044	Cs047	Cs036	Cs038
420950	Laurentino/SC	Sim				0			Não	Não	Não	Não	Não	Não	Não	Não	Não	Não	Não	Não	Não	Não	
420960	Lauro Muller/SC	Não							Não	Não	Não	Não	Não	Não	Não	Não	Não	Não	Não	Não	Não	Não	
431150	Lavras do Sul/RS	Não							Não	Não	Não	Não	Não	Não	Não	Não	Não	Não	Não	Não	Não	Não	
411340	Leópolis/PR	Não							Não	Não	Não	Não	Não	Não	Não	Não	Não	Não	Não	Não	Não	Não	
411345	Lindoeste/PR	Sim	5	0	0	5	0		Não	Sim	Não	Não	Não	Não	Não	Não	Não	Não	Não	Não	Não	Não	
420985	Lindóia do Sul/SC	Sim	5	0	5	0	0	Sim	Não	Não	Não	Não	Não	Não	Não	Não	Não	Não	Não	Não	Não	Não	
431164	Linha Nova/RS	Sim	240	0	240	0	0	Sim	Não	Não	Não	Não	Não	Não	Não	Não	Não	Não	Não	Não	Não	Não	
411350	Loanda/PR	Sim	40	40	0	0	0	Não	Não	Não	Não	Não	Não	Não	Não	Não	Não	Não	Não	Não	Não	Não	
411360	Lobato/PR	Sim	120	120	0	0	0	Sim	Não	Não	Não	Não	Não	Não	Não	Não	Não	Não	Não	Não	Não	Não	
411370	Londrina/PR	Sim	18.480	0	0	18.480	0	Não	Não	Não	Não	Não	Não	Não	Não	Não	Não	Não	Não	Não	Não	Não	
420990	Lontras/SC	Não							Não	Não	Não	Não	Não	Não	Não	Não	Não	Não	Não	Não	Não	Não	
411375	Lunardelli/PR	Não							Não	Não	Não	Não	Não	Não	Não	Não	Não	Não	Não	Não	Não	Não	
411380	Lupionópolis/PR	Sim	94	94	0	0	0	Não	Não	Não	Não	Não	Não	Não	Não	Não	Não	Não	Não	Não	Não	Não	
421003	Luzerna/SC	Não							Não	Não	Não	Não	Não	Não	Não	Não	Não	Não	Não	Não	Não	Não	
431171	Maçambará/RS	Não							Não	Não	Não	Não	Não	Não	Não	Não	Não	Não	Não	Não	Não	Não	
431170	Machadinho/RS	Não							Não	Não	Não	Não	Não	Não	Não	Não	Não	Não	Não	Não	Não	Não	
421010	Mafrá/SC	Sim	8	0	0	8	0	Não	Sim	Não	Não	Não	Não	Não	Não	Não	Não	Não	Não	Não	Não	Não	
411390	Mallet/PR	Sim	560	560	0	0	0	Não	Não	Não	Não	Não	Não	Não	Não	Não	Não	Não	Não	Não	Não	Não	
411400	Mamborê/PR	Sim	2.343	0	0	2.343	0	Sim	Não	Não	Não	Não	Não	Não	Não	Não	Não	Não	Não	Não	Não	Não	
411435	Manfrinópolis/PR	Não							Não	Não	Não	Não	Não	Não	Não	Não	Não	Não	Não	Não	Não	Não	
411440	Mangueirinha/PR	Não							Não	Não	Não	Não	Não	Não	Não	Não	Não	Não	Não	Não	Não	Não	
411450	Manoel Ribas/PR	Sim	2	0	0	2	0	Não	Sim	Não	Não	Não	Não	Não	Não	Não	Não	Não	Não	Não	Não	Não	
431177	Maquiné/RS	Não							Não	Não	Não	Não	Não	Não	Não	Não	Não	Não	Não	Não	Não	Não	
421040	Maracajá/SC	Sim	769	769	0	0	0	Sim	Não	Não	Não	Não	Não	Não	Não	Não	Não	Não	Não	Não	Não	Não	
431180	Marau/RS	Sim	14.400	0	14.400	0	0	Sim	Não	Não	Não	Não	Não	Não	Não	Não	Não	Não	Não	Não	Não	Não	
411460	Marechal Cândido Rondon/PR	Sim	1.634	0	754	880	0	Sim	Sim	Não	Não	Não	Sim	Não	Não	Não	Não	Não	Não	Não	Não	Não	
421055	Marema/SC	Não							Não	Não	Não	Não	Não	Não	Não	Não	Não	Não	Não	Não	Não	Não	
431200	Mariano Moro/RS	Sim	210	30	180	0	0	Sim	Não	Não	Não	Não	Não	Não	Não	Não	Não	Não	Não	Não	Não	Não	
411490	Marilândia do Sul/PR	Sim	46	46	0	0	0	Não	Sim	Não	Não	Não	Não	Não	Não	Não	Não	Não	Não	Não	Não	Não	
411500	Marilena/PR	Não							Não	Não	Não	Não	Não	Não	Não	Não	Não	Não	Não	Não	Não	Não	
411510	Mariluz/PR	Não							Não	Não	Não	Não	Não	Não	Não	Não	Não	Não	Não	Não	Não	Não	
411520	Maringá/PR	Sim	3.700	0	0	2.200	1.500	Não	Sim	Sim	Não	Sim	Não	Sim	Sim	Não	Sim	Não	Sim	Sim	Não	Sim	
411535	Maripá/PR	Sim	23	0	20	3	0	Não	Não	Não	Não	Não	Não	Não	Não	Não	Não	Não	Não	Não	Não	Não	
411545	Marquinho/PR	Não							Não	Não	Não	Não	Não	Não	Não	Não	Não	Não	Não	Não	Não	Não	
431210	Mata/RS	Não							Não	Não	Não	Não	Não	Não	Não	Não	Não	Não	Não	Não	Não	Não	
431215	Mato Leitão/RS	Não							Não	Não	Não	Não	Não	Não	Não	Não	Não	Não	Não	Não	Não	Não	
431217	Mato Queimado/RS	Não							Não	Não	Não	Não	Não	Não	Não	Não	Não	Não	Não	Não	Não	Não	
421070	Matos Costa/SC	Sim							Sim	Não	Não	Não	Não	Não	Não	Não	Não	Não	Não	Não	Não	Não	
431220	Maximiliano de Almeida/RS	Sim		450					Sim	Não	Não	Não	Não	Não	Não	Não	Não	Não	Não	Não	Não	Não	

TABELA Cs01 - INFORMAÇÕES SOBRE COLETA SELETIVA DE RESÍDUOS SÓLIDOS

ANO DE
REFERÊNCIA
2010

Município		Existência de coleta seletiva	Quantidade recolhida (exceto matéria orgânica)					Forma de Execução															
			Total	Prefeitura ou SLU	Empresas contradas	Catadores c/ apoio Pref.	Outros	Porta a porta em dias específicos					Postos de entrega voluntária					Outra forma					
Código	Nome/UF							Pref. ou contrat.	Catad. com Apoio	Catad. sem Apoio	Emp. ramo sucat.	Outro Executor	Pref. ou contrat.	Catad. com Apoio	Catad. sem Apoio	Emp. ramo sucat.	Outro Executor	Pref. ou contrat.	Catad. com Apoio	Catad. sem Apoio	Emp. ramo sucat.	Outro Executor	
			t	t	t	t	t	Cs027	CS042	Cs045	Cs028	Cs030	Cs031	Cs043	Cs046	Cs032	Cs034	Cs035	Cs044	Cs047	Cs036	Cs038	
Região Sul			Cs001	Cs026	Cs023	Cs024	Cs048	Cs025	Cs027	CS042	Cs045	Cs028	Cs030	Cs031	Cs043	Cs046	Cs032	Cs034	Cs035	Cs044	Cs047	Cs036	Cs038
411580	Medianeira/PR	Sim	354	0	0	354	0	Não	Sim	Não	Não	Não	Não	Não	Não	Não	Não	Não	Não	Não	Não	Não	
411585	Mercedes/PR	Sim				0		Não	Não	Não	Não	Não	Não	Não	Não	Não	Não	Não	Não	Sim	Não	Não	
431225	Minas do Leão/RS	Sim	1.850	0	1.850	0	0	Sim	Não	Não	Não	Não	Não	Não	Não	Não	Não	Não	Não	Não	Não	Não	
411590	Mirador/PR	Não						Não	Não	Não	Não	Não	Não	Não	Não	Não	Não	Não	Não	Não	Não	Não	
411600	Miraselva/PR	Não						Não	Não	Não	Não	Não	Não	Não	Não	Não	Não	Não	Não	Não	Não	Não	
421085	Mirim Doce/SC	Não						Não	Não	Não	Não	Não	Não	Não	Não	Não	Não	Não	Não	Não	Não	Não	
421090	Modelo/SC	Não						Não	Não	Não	Não	Não	Não	Não	Não	Não	Não	Não	Não	Não	Não	Não	
431235	Montauri/RS	Não						Não	Não	Não	Não	Não	Não	Não	Não	Não	Não	Não	Não	Não	Não	Não	
431238	Monte Belo do Sul/RS	Sim			216	0	0	Sim	Não	Não	Não	Não	Não	Não	Não	Não	Não	Não	Não	Não	Não	Não	
421110	Monte Castelo/SC	Não						Não	Não	Não	Não	Não	Não	Não	Não	Não	Não	Não	Não	Não	Não	Não	
431240	Montenegro/RS	Sim	1.047	0	1.047	0	0	Sim	Não	Não	Não	Não	Não	Não	Não	Não	Não	Não	Não	Não	Não	Não	
411620	Morretes/PR	Sim	220	220	0	0	0	Não	Sim	Não	Não	Não	Não	Não	Não	Não	Não	Não	Não	Não	Não	Não	
431245	Morro Redondo/RS	Sim	69	69	0	0	0	Não	Não	Não	Não	Não	Não	Não	Não	Não	Não	Não	Não	Não	Não	Não	
431247	Morro Reuter/RS	Não						Não	Não	Não	Não	Não	Não	Não	Não	Não	Não	Não	Não	Não	Não	Não	
431250	Mostardas/RS	Não						Não	Não	Não	Não	Não	Não	Não	Não	Não	Não	Não	Não	Não	Não	Não	
431260	Muçum/RS	Não						Não	Não	Não	Não	Não	Não	Não	Não	Não	Não	Não	Não	Não	Não	Não	
431261	Muitos Capões/RS	Sim	65	0	65	0	0	Sim	Não	Não	Não	Não	Não	Não	Não	Não	Não	Não	Não	Não	Não	Não	
431262	Muliterno/RS	Sim	91	91	0	0	0	Sim	Não	Não	Não	Não	Não	Não	Não	Não	Não	Não	Não	Não	Não	Não	
411630	Munhoz de Melo/PR	Não						Não	Não	Não	Não	Não	Não	Não	Não	Não	Não	Não	Não	Não	Não	Não	
431265	Não-Me-Toque/RS	Sim	4.380	0	4.380	0	0	Não	Não	Não	Não	Não	Não	Não	Não	Não	Não	Não	Não	Não	Não	Não	
421130	Navegantes/SC	Não						Não	Não	Não	Não	Não	Não	Não	Não	Não	Não	Não	Não	Não	Não	Não	
431267	Nicolau Vergueiro/RS	Não						Não	Não	Não	Não	Não	Não	Não	Não	Não	Não	Não	Não	Não	Não	Não	
431275	Nova Alvorada/RS	Sim	950	950	0	0	0	Sim	Não	Não	Não	Não	Sim	Não	Não	Não	Não	Não	Não	Não	Não	Não	
411670	Nova Aurora/PR	Não						Não	Não	Não	Não	Não	Não	Não	Não	Não	Não	Não	Não	Não	Não	Não	
431290	Nova Bassano/RS	Sim	2.100	0	2.100	0	0	Sim	Não	Não	Não	Não	Não	Não	Não	Não	Não	Não	Não	Não	Não	Não	
431301	Nova Candelária/RS	Não						Não	Não	Não	Não	Não	Não	Não	Não	Não	Não	Não	Não	Não	Não	Não	
411695	Nova Esperança do Sudoeste/PR	Sim	228	60	88	0	80	Sim	Não	Não	Não	Não	Não	Não	Não	Não	Não	Não	Não	Não	Não	Não	
431303	Nova Esperança do Sul/RS	Sim				95		Não	Não	Não	Não	Sim	Não	Não	Não	Não	Não	Não	Não	Não	Não	Não	
411690	Nova Esperança/PR	Sim				840		Não	Não	Não	Não	Não	Não	Não	Não	Não	Não	Não	Não	Não	Não	Não	
411700	Nova Fátima/PR	Não						Não	Não	Não	Não	Não	Não	Não	Não	Não	Não	Não	Não	Não	Não	Não	
431306	Nova Hartz/RS	Não						Não	Não	Não	Não	Não	Não	Não	Não	Não	Não	Não	Não	Não	Não	Não	
411705	Nova Laranjeiras/PR	Não						Não	Não	Não	Não	Não	Não	Não	Não	Não	Não	Não	Não	Não	Não	Não	
411710	Nova Londrina/PR	Sim	1.374	1.374	0	0	0	Não	Não	Não	Não	Não	Não	Não	Não	Não	Não	Não	Não	Não	Não	Sim	
411720	Nova Olimpia/PR	Sim	85	85	0	0	0	Sim	Não	Não	Não	Não	Não	Sim	Não	Não	Não	Não	Não	Não	Não	Não	
431310	Nova Palma/RS	Sim	337	145	0	192	0	Não	Sim	Não	Não	Não	Não	Sim	Não	Não	Não	Não	Não	Não	Não	Não	
431333	Nova Ramada/RS	Não						Não	Não	Não	Não	Não	Não	Não	Não	Não	Não	Não	Não	Não	Não	Não	
431335	Nova Roma do Sul/RS	Sim	250	0	250	0	0	Sim	Não	Não	Não	Não	Sim	Não	Não	Não	Não	Não	Não	Não	Não	Não	
411721	Nova Santa Bárbara/PR	Sim	732	732	0	0	0	Sim	Não	Não	Não	Não	Não	Não	Não	Não	Não	Não	Não	Não	Não	Não	
431337	Nova Santa Rita/RS	Não						Não	Não	Não	Não	Não	Não	Não	Não	Não	Não	Não	Não	Não	Não	Não	

TABELA Cs01 - INFORMAÇÕES SOBRE COLETA SELETIVA DE RESÍDUOS SÓLIDOS

ANO DE REFERÊNCIA
2010

Município		Existência de coleta seletiva	Quantidade recolhida (exceto matéria orgânica)					Forma de Execução															
			Total	Prefeitura ou SLU	Empresas contradas	Catadores c/ apoio Pref.	Outros	Porta a porta em dias específicos					Postos de entrega voluntária					Outra forma					
								Pref. ou contrat.	Catad. com Apoio	Catad. sem Apoio	Emp. ramo sucat.	Outro Executor	Pref. ou contrat.	Catad. com Apoio	Catad. sem Apoio	Emp. ramo sucat.	Outro Executor	Pref. ou contrat.	Catad. com Apoio	Catad. sem Apoio	Emp. ramo sucat.	Outro Executor	
Código	Nome/UF		t	t	t	t	t	Cs027	CS042	Cs045	Cs028	Cs030	Cs031	Cs043	Cs046	Cs032	Cs034	Cs035	Cs044	Cs047	Cs036	Cs038	
Região Sul			Cs001	Cs026	Cs023	Cs024	Cs048	Cs025	Cs027	CS042	Cs045	Cs028	Cs030	Cs031	Cs043	Cs046	Cs032	Cs034	Cs035	Cs044	Cs047	Cs036	Cs038
411722	Nova Santa Rosa/PR	Sim	100	0	20	80	0	Não	Não	Não	Não	Não	Não	Não	Não	Não	Não	Não	Sim	Não	Não	Não	Não
411727	Nova Tebas/PR	Não						Não	Não	Não	Não	Não	Não	Não	Não	Não	Não	Não	Não	Não	Não	Não	Não
421150	Nova Trento/SC	Sim	680	0	680	0	0	Não	Não	Não	Não	Não	Não	Não	Não	Não	Não	Não	Não	Não	Não	Não	Não
431340	Novo Hamburgo/RS	Não						Não	Não	Não	Não	Não	Não	Não	Não	Não	Não	Não	Não	Não	Não	Não	Não
421165	Novo Horizonte/SC	Não						Não	Não	Não	Não	Não	Não	Não	Não	Não	Não	Não	Não	Não	Não	Não	Não
411729	Novo Itacolomi/PR	Não						Não	Não	Não	Não	Não	Não	Não	Não	Não	Não	Não	Não	Não	Não	Não	Não
431344	Novo Tiradentes/RS	Não						Não	Não	Não	Não	Não	Não	Não	Não	Não	Não	Não	Não	Não	Não	Não	Não
421170	Orleans/SC	Sim	350	0	0	350	0	Não	Não	Não	Não	Não	Não	Não	Não	Não	Não	Não	Não	Não	Não	Não	Não
411730	Ortigueira/PR	Sim		1.000		0		Não	Sim	Não	Não	Não	Não	Não	Não	Não	Não	Não	Não	Não	Não	Não	Não
431350	Osório/RS	Sim			1			Não	Não	Não	Não	Não	Não	Não	Não	Não	Não	Não	Não	Não	Não	Não	Não
411740	Ourizona/PR	Não						Não	Não	Não	Não	Não	Não	Não	Não	Não	Não	Não	Não	Não	Não	Não	Não
421187	Paial/SC	Sim	75	0	0	75	0	Não	Não	Não	Não	Sim	Não	Não	Não	Não	Não	Não	Não	Não	Não	Não	Não
431360	Paim Filho/RS	Sim	60	60	0	0	0	Sim	Não	Não	Não	Não	Não	Não	Não	Não	Não	Não	Não	Não	Não	Não	Não
421200	Palma Sola/SC	Sim						Sim	Não	Não	Não	Não	Não	Não	Não	Não	Não	Não	Não	Não	Não	Não	Não
411760	Palmas/PR	Sim				0		Sim	Não	Não	Não	Não	Não	Não	Não	Não	Não	Não	Não	Não	Não	Não	Não
431370	Palmeira das Missões/RS	Não						Não	Não	Não	Não	Não	Não	Não	Não	Não	Não	Não	Não	Não	Não	Não	Não
421210	Palmitos/SC	Não						Não	Não	Não	Não	Não	Não	Não	Não	Não	Não	Não	Não	Não	Não	Não	Não
431390	Panambi/RS	Sim	3.456	3.456	0	0	0	Sim	Não	Não	Não	Não	Não	Não	Não	Não	Não	Não	Não	Não	Não	Não	Não
431395	Pantano Grande/RS	Não						Não	Não	Não	Não	Não	Não	Não	Não	Não	Não	Não	Não	Não	Não	Não	Não
421220	Papanduva/SC	Não						Não	Não	Não	Não	Não	Não	Não	Não	Não	Não	Não	Não	Não	Não	Não	Não
411800	Paraíso do Norte/PR	Sim	484	0	0	484	0	Não	Sim	Não	Não	Não	Não	Não	Não	Não	Não	Não	Não	Não	Não	Não	Não
431402	Paraíso do Sul/RS	Não						Não	Não	Não	Não	Não	Não	Não	Não	Não	Não	Não	Não	Não	Não	Não	Não
411820	Paranaguá/PR	Sim	5.627	0	0	5.627	0	Sim	Sim	Não	Não	Não	Sim	Não	Não	Não	Não	Não	Não	Não	Não	Não	Não
411830	Paranapoema/PR	Não						Não	Não	Não	Não	Não	Não	Não	Não	Não	Não	Não	Não	Não	Não	Não	Não
411840	Paranavai/PR	Sim	1.216	0	729	488	0	Sim	Não	Não	Não	Não	Não	Não	Não	Não	Não	Não	Sim	Não	Não	Não	Não
431403	Pareci Novo/RS	Não						Não	Não	Não	Não	Não	Não	Não	Não	Não	Não	Não	Não	Não	Não	Não	Não
431405	Parobé/RS	Sim	2.000	0	2.000	0	0	Sim	Não	Não	Não	Não	Não	Não	Não	Não	Não	Não	Não	Não	Não	Não	Não
411850	Pato Branco/PR	Sim	2.190	2.190	0	0	0	Não	Sim	Não	Não	Não	Não	Não	Não	Não	Não	Não	Não	Não	Não	Não	Não
411860	Paula Freitas/PR	Não						Não	Não	Não	Não	Não	Não	Não	Não	Não	Não	Não	Não	Não	Não	Não	Não
431413	Paulo Bento/RS	Não						Não	Não	Não	Não	Não	Não	Não	Não	Não	Não	Não	Não	Não	Não	Não	Não
411870	Paulo Frontin/PR	Não						Não	Não	Não	Não	Não	Não	Não	Não	Não	Não	Não	Não	Não	Não	Não	Não
431415	Paverama/RS	Não						Não	Não	Não	Não	Não	Não	Não	Não	Não	Não	Não	Não	Não	Não	Não	Não
411880	Peabiru/PR	Não						Não	Não	Não	Não	Não	Não	Não	Não	Não	Não	Não	Não	Não	Não	Não	Não
431417	Pedras Altas/RS	Não						Não	Não	Não	Não	Não	Não	Não	Não	Não	Não	Não	Não	Não	Não	Não	Não
431420	Pedro Osório/RS	Não						Não	Não	Não	Não	Não	Não	Não	Não	Não	Não	Não	Não	Não	Não	Não	Não
431430	Pejuçara/RS	Não						Não	Não	Não	Não	Não	Não	Não	Não	Não	Não	Não	Não	Não	Não	Não	Não
431440	Pelotas/RS	Sim	437	0	437	0	0	Sim	Não	Não	Não	Não	Não	Não	Não	Não	Não	Sim	Não	Não	Não	Não	Não
421260	Peritiba/SC	Sim	80	0	0	80	0	Não	Não	Não	Não	Não	Não	Não	Não	Não	Não	Não	Não	Não	Não	Não	Não
411885	Perobal/PR	Sim	50	2	0	48	0	Não	Sim	Não	Não	Não	Não	Não	Não	Não	Não	Não	Não	Não	Não	Não	Sim

TABELA Cs01 - INFORMAÇÕES SOBRE COLETA SELETIVA DE RESÍDUOS SÓLIDOS

ANO DE
REFERÊNCIA
2010

Município		Existência de coleta seletiva	Quantidade recolhida (exceto matéria orgânica)					Forma de Execução														
			Total	Prefeitura ou SLU	Empresas contradas	Catadores c/ apoio Pref.	Outros	Porta a porta em dias específicos					Postos de entrega voluntária					Outra forma				
Código	Nome/UF							Pref. ou contrat.	Catad. com Apoio	Catad. sem Apoio	Emp. ramo sucat.	Outro Executor	Pref. ou contrat.	Catad. com Apoio	Catad. sem Apoio	Emp. ramo sucat.	Outro Executor	Pref. ou contrat.	Catad. com Apoio	Catad. sem Apoio	Emp. ramo sucat.	Outro Executor
			t	t	t	t	t	Cs027	CS042	Cs045	Cs028	Cs030	Cs031	Cs043	Cs046	Cs032	Cs034	Cs035	Cs044	Cs047	Cs036	Cs038
Região Sul			Cs001	Cs026	Cs023	Cs024	Cs048	Cs025														
421270	Petrolândia/SC								Não	Não	Não	Não	Não	Não	Não	Não	Não	Não	Não	Não	Não	Não
421280	Piçarras/SC	Não							Não	Não	Não	Não	Não	Não	Não	Não	Não	Não	Não	Não	Não	Não
411910	Piñen/PR	Sim	62	60	0	0	0	Sim	Não	Não	Não	Não	Não	Não	Não	Não	Não	Não	Não	Não	Não	Não
411915	Pinhais/PR	Sim	1.152	0	1.149	3	0	Sim	Não	Não	Não	Não	Não	Sim	Não	Não	Não	Não	Sim	Não	Não	Não
431446	Pinhal da Serra/RS	Não							Não	Não	Não	Não	Não	Não	Não	Não	Não	Não	Não	Não	Não	Não
431445	Pinhal/RS	Não							Não	Não	Não	Não	Não	Não	Não	Não	Não	Não	Não	Não	Não	Não
411920	Pinhalão/PR	Não							Não	Não	Não	Não	Não	Não	Não	Não	Não	Não	Não	Não	Não	Não
421290	Pinhalzinho/SC	Sim		0	0	180			Não	Não	Não	Não	Não	Não	Não	Não	Não	Não	Não	Não	Não	Não
411930	Pinhão/PR	Sim				300			Não	Sim	Não	Não	Não	Não	Não	Não	Não	Não	Não	Não	Não	Não
431449	Pinheirinho do Vale/RS	Sim				0			Não	Não	Não	Não	Não	Não	Não	Não	Não	Não	Não	Não	Não	Não
431450	Pinheiro Machado/RS	Não							Não	Não	Não	Não	Não	Não	Não	Não	Não	Não	Não	Não	Não	Não
421300	Pinheiro Preto/SC	Não							Não	Não	Não	Não	Não	Não	Não	Não	Não	Não	Não	Não	Não	Não
411940	Pirai do Sul/PR	Não							Não	Não	Não	Não	Não	Não	Não	Não	Não	Não	Não	Não	Não	Não
431455	Pirapó/RS	Não							Não	Não	Não	Não	Não	Não	Não	Não	Não	Não	Não	Não	Não	Não
421310	Piratuba/SC	Não							Não	Não	Não	Não	Não	Não	Não	Não	Não	Não	Não	Não	Não	Não
431475	Poço das Antas/RS	Não							Não	Não	Não	Não	Não	Não	Não	Não	Não	Não	Não	Não	Não	Não
421320	Pomerode/SC	Sim	876	876	0	0	0	Sim	Não	Não	Não	Não	Não	Não	Não	Não	Não	Não	Não	Não	Não	Não
411990	Ponta Grossa/PR	Sim	3.000	0	0	3.000	0	Não	Não	Não	Não	Não	Não	Sim	Não	Não	Não	Não	Não	Não	Não	Não
431477	Pontão/RS	Não							Não	Não	Não	Não	Não	Não	Não	Não	Não	Não	Não	Não	Não	Não
421335	Ponte Alta do Norte/SC	Não							Não	Não	Não	Não	Não	Não	Não	Não	Não	Não	Não	Não	Não	Não
431478	Ponte Preta/RS	Sim	10	10	0	0	0	Sim	Não	Não	Não	Não	Não	Não	Não	Não	Não	Não	Não	Não	Não	Não
421340	Ponte Serrada/SC	Não							Não	Não	Não	Não	Não	Não	Não	Não	Não	Não	Não	Não	Não	Não
412000	Porecatu/PR	Não							Não	Não	Não	Não	Não	Não	Não	Não	Não	Não	Não	Não	Não	Não
431480	Portão/RS	Não							Não	Não	Não	Não	Não	Não	Não	Não	Não	Não	Não	Não	Não	Não
431490	Porto Alegre/RS	Sim	28.800	0	28.800	0	0	Sim	Não	Não	Não	Não	Não	Sim	Não	Não	Não	Não	Não	Não	Não	Não
412015	Porto Barreiro/PR	Não							Não	Não	Não	Não	Não	Não	Não	Não	Não	Não	Não	Não	Não	Não
431505	Porto Mauá/RS	Não							Não	Não	Não	Não	Não	Não	Não	Não	Não	Não	Não	Não	Não	Não
412020	Porto Rico/PR	Não							Não	Não	Não	Não	Não	Não	Não	Não	Não	Não	Não	Não	Não	Não
431510	Porto Xavier/RS	Não							Não	Não	Não	Não	Não	Não	Não	Não	Não	Não	Não	Não	Não	Não
431513	Pouso Novo/RS	Não							Não	Não	Não	Não	Não	Não	Não	Não	Não	Não	Não	Não	Não	Não
421370	Pouso Redondo/SC	Não							Não	Não	Não	Não	Não	Não	Não	Não	Não	Não	Não	Não	Não	Não
421380	Praia Grande/SC	Sim	360	0	360	0	0	Não	Não	Não	Não	Não	Não	Não	Não	Não	Não	Sim	Não	Não	Não	Não
412035	Pranchita/PR	Sim	100	0	0	100	0	Não	Não	Não	Não	Sim	Não	Não	Não	Não	Não	Não	Não	Não	Não	Não
421390	Presidente Castello Branco/SC	Sim		60	0	0		Sim	Não	Não	Não	Não	Não	Não	Não	Não	Não	Não	Não	Não	Não	Não
421400	Presidente Getúlio/SC	Sim	2.160	0	2.160	0	0	Sim	Não	Não	Não	Não	Não	Não	Não	Não	Não	Não	Não	Não	Não	Não
431514	Presidente Lucena/RS	Não							Não	Não	Não	Não	Não	Não	Não	Não	Não	Não	Não	Não	Não	Não
412050	Primeiro de Maio/PR	Sim	33	11	0	22	0	Não	Sim	Não	Não	Não	Não	Não	Não	Não	Não	Não	Não	Não	Não	Não
421415	Princesa/SC	Não							Não	Não	Não	Não	Não	Não	Não	Não	Não	Não	Não	Não	Não	Não
412065	Quarto Centenário/PR	Não							Não	Não	Não	Não	Não	Não	Não	Não	Não	Não	Não	Não	Não	Não

TABELA Cs01 - INFORMAÇÕES SOBRE COLETA SELETIVA DE RESÍDUOS SÓLIDOS

ANO DE REFERÊNCIA
2010

Município		Existência de coleta seletiva	Quantidade recolhida (exceto matéria orgânica)					Forma de Execução															
			Total	Prefeitura ou SLU	Empresas contradas	Catadores c/ apoio Pref.	Outros	Porta a porta em dias específicos					Postos de entrega voluntária					Outra forma					
								Pref. ou contrat.	Catad. com Apoio	Catad. sem Apoio	Emp. ramo sucat.	Outro Executor	Pref. ou contrat.	Catad. com Apoio	Catad. sem Apoio	Emp. ramo sucat.	Outro Executor	Pref. ou contrat.	Catad. com Apoio	Catad. sem Apoio	Emp. ramo sucat.	Outro Executor	
Código	Nome/UF		t	t	t	t	t	Cs027	CS042	Cs045	Cs028	Cs030	Cs031	Cs043	Cs046	Cs032	Cs034	Cs035	Cs044	Cs047	Cs036	Cs038	
Região Sul			Cs001	Cs026	Cs023	Cs024	Cs048	Cs025	Cs027	CS042	Cs045	Cs028	Cs030	Cs031	Cs043	Cs046	Cs032	Cs034	Cs035	Cs044	Cs047	Cs036	Cs038
412070	Quatiguá/PR	Não							Não	Não	Não	Não	Não	Não	Não	Não	Não	Não	Não	Não	Não	Não	
412085	Quatro Pontes/PR	Não							Não	Não	Não	Não	Não	Não	Não	Não	Não	Não	Não	Não	Não	Não	
412090	Quedas do Iguaçu/PR	Não							Não	Não	Não	Não	Não	Não	Não	Não	Não	Não	Não	Não	Não	Não	
412100	Querência do Norte/PR	Sim				140			Não	Sim	Não	Não	Não	Não	Não	Não	Não	Não	Não	Não	Não	Não	
431532	Quevedos/RS	Não							Não	Não	Não	Não	Não	Não	Não	Não	Não	Não	Não	Não	Não	Não	
421420	Quilombo/SC	Não							Não	Não	Não	Não	Não	Não	Não	Não	Não	Não	Não	Não	Não	Não	
431535	Quinze de Novembro/RS	Sim	28	0	28	0	0		Não	Não	Não	Não	Não	Não	Não	Não	Não	Não	Não	Não	Não	Não	
412120	Quitandinha/PR	Sim	58	58	0	0	0		Não	Não	Não	Não	Não	Não	Não	Não	Não	Não	Não	Não	Não	Não	
412140	Realeza/PR	Sim	735	600	0	135	0	Sim	Não	Não	Não	Não	Não	Não	Não	Não	Não	Não	Não	Não	Não	Não	
431545	Relvado/RS	Sim				0			Não	Não	Não	Não	Não	Não	Não	Não	Não	Não	Não	Não	Não	Não	
412175	Reserva do Iguaçu/PR	Sim	132	132	0	0	0		Não	Sim	Não	Não	Não	Não	Não	Não	Não	Não	Não	Não	Não	Não	
431550	Restinga Seca/RS	Não							Não	Não	Não	Não	Não	Não	Não	Não	Não	Não	Não	Não	Não	Não	
412180	Ribeirão Claro/PR	Sim	274	274	0	0	0	Sim	Não	Não	Não	Não	Não	Não	Não	Não	Não	Não	Não	Não	Não	Não	
412200	Rio Azul/PR	Sim							Não	Não	Não	Não	Sim	Não	Não	Não	Não	Não	Não	Não	Não	Não	
421440	Rio das Antas/SC	Não							Não	Não	Não	Não	Não	Não	Não	Não	Não	Não	Não	Não	Não	Não	
421460	Rio do Oeste/SC	Sim		1		0	0	Sim	Não	Não	Não	Não	Não	Não	Não	Não	Não	Não	Não	Não	Não	Não	
421480	Rio do Sul/SC	Sim	243	243	0	0	0	Sim	Não	Não	Não	Não	Não	Não	Não	Não	Não	Não	Não	Não	Não	Não	
421470	Rio dos Cedros/SC	Sim	144	144	0	0	0	Sim	Não	Não	Não	Não	Não	Não	Não	Não	Não	Não	Não	Não	Não	Não	
421490	Rio Fortuna/SC	Não							Não	Não	Não	Não	Não	Não	Não	Não	Não	Não	Não	Não	Não	Não	
431560	Rio Grande/RS	Sim		941				Sim	Não	Não	Não	Não	Não	Não	Não	Não	Não	Não	Não	Não	Não	Não	
421500	Rio Negrinho/SC	Sim	29	0	29	0	0	Sim	Não	Não	Não	Sim	Não	Não	Não	Não	Não	Não	Não	Não	Não	Não	
412230	Rio Negro/PR	Sim	345	0	0	345	0	Não	Sim	Não	Não	Não	Não	Sim	Não	Não	Não	Não	Não	Não	Não	Não	
431570	Rio Pardo/RS	Sim	4.090	3.780	0	310	0	Não	Sim	Não	Não	Não	Não	Não	Não	Não	Não	Não	Não	Não	Não	Não	
431575	Riozinho/RS	Não							Não	Não	Não	Não	Não	Não	Não	Não	Não	Não	Não	Não	Não	Não	
421507	Riqueza/SC	Não							Não	Não	Não	Não	Não	Não	Não	Não	Não	Não	Não	Não	Não	Não	
431590	Rodeio Bonito/RS	Não							Não	Não	Não	Não	Não	Não	Não	Não	Não	Não	Não	Não	Não	Não	
421510	Rodeio/SC	Não							Não	Não	Não	Não	Não	Não	Não	Não	Não	Não	Não	Não	Não	Não	
412240	Rolândia/PR	Sim	516	0	516	0	0	Sim	Não	Não	Não	Não	Não	Não	Não	Não	Não	Não	Não	Não	Não	Não	
431600	Rolante/RS	Não							Não	Não	Não	Não	Não	Não	Não	Não	Não	Não	Não	Não	Não	Não	
421520	Romelândia/SC	Não							Não	Não	Não	Não	Não	Não	Não	Não	Não	Não	Não	Não	Não	Não	
412250	Roncador/PR	Não							Não	Não	Não	Não	Não	Não	Não	Não	Não	Não	Não	Não	Não	Não	
431620	Rondinha/RS	Não							Não	Não	Não	Não	Não	Não	Não	Não	Não	Não	Não	Não	Não	Não	
431630	Roque Gonzales/RS	Sim				0		Sim	Não	Não	Não	Não	Não	Não	Não	Não	Não	Não	Não	Não	Não	Não	
412270	Sabáudia/PR	Sim	2	2	0	0	0	Sim	Não	Não	Não	Não	Não	Não	Não	Não	Não	Não	Não	Não	Não	Não	
431642	Sagrada Família/RS	Sim	3.500	0	3.500	0	0	Não	Não	Não	Não	Não	Não	Não	Não	Não	Não	Não	Não	Não	Não	Não	
431643	Saldanha Marinho/RS	Não							Não	Não	Não	Não	Não	Não	Não	Não	Não	Não	Não	Não	Não	Não	
412280	Salgado Filho/PR	Sim	36	0	0	36	0	Não	Não	Não	Não	Não	Não	Não	Não	Não	Não	Sim	Sim	Não	Não	Não	
431645	Salto do Jacuí/RS	Não							Não	Não	Não	Não	Não	Não	Não	Não	Não	Não	Não	Não	Não	Não	
421540	Salto Veloso/SC	Não							Não	Não	Não	Não	Não	Não	Não	Não	Não	Não	Não	Não	Não	Não	

TABELA Cs01 - INFORMAÇÕES SOBRE COLETA SELETIVA DE RESÍDUOS SÓLIDOS

ANO DE
REFERÊNCIA
2010

Município		Existência de coleta seletiva	Quantidade recolhida (exceto matéria orgânica)					Forma de Execução														
			Total	Prefeitura ou SLU	Empresas contradas	Catadores c/ apoio Pref.	Outros	Porta a porta em dias específicos					Postos de entrega voluntária					Outra forma				
Código	Nome/UF							Pref. ou contrat.	Catad. com Apoio	Catad. sem Apoio	Emp. ramo sucat.	Outro Executor	Pref. ou contrat.	Catad. com Apoio	Catad. sem Apoio	Emp. ramo sucat.	Outro Executor	Pref. ou contrat.	Catad. com Apoio	Catad. sem Apoio	Emp. ramo sucat.	Outro Executor
		Cs001	Cs026	Cs023	Cs024	Cs048	Cs025	Cs027	CS042	Cs045	Cs028	Cs030	Cs031	Cs043	Cs046	Cs032	Cs034	Cs035	Cs044	Cs047	Cs036	Cs038
Região Sul																						
431647	Salvador das Missões/RS	Não						Não	Não	Não	Não	Não	Não	Não	Não	Não	Não	Não	Não	Não	Não	Não
431650	Salvador do Sul/RS	Não						Não	Não	Não	Não	Não	Não	Não	Não	Não	Não	Não	Não	Não	Não	Não
431670	Santa Bárbara do Sul/RS	Sim	0	0	0	0	0	Não	Não	Não	Não	Sim	Não	Não	Não	Não	Não	Não	Não	Não	Não	Não
412320	Santa Cecília do Pavão/PR	Sim	329	329	0	0	0	Sim	Não	Não	Não	Não	Não	Não	Não	Não	Não	Sim	Não	Não	Não	Não
421550	Santa Cecília/SC	Não						Não	Não	Não	Não	Não	Não	Não	Não	Não	Não	Não	Não	Não	Não	Não
412330	Santa Cruz de Monte Castelo/PR	Não						Não	Não	Não	Não	Não	Não	Não	Não	Não	Não	Não	Não	Não	Não	Não
412340	Santa Fé/PR	Sim	73	0	0	73	0	Não	Não	Não	Não	Não	Não	Não	Não	Não	Não	Não	Não	Não	Não	Não
412350	Santa Helena/PR	Sim				0		Não	Sim	Não	Não	Não	Não	Não	Não	Não	Não	Não	Não	Não	Não	Não
421555	Santa Helena/SC	Sim	7	0	7	0	0	Sim	Não	Não	Não	Não	Não	Não	Não	Não	Não	Não	Não	Não	Não	Não
412370	Santa Isabel do Ivaí/PR	Não						Não	Não	Não	Não	Não	Não	Não	Não	Não	Não	Não	Não	Não	Não	Não
431690	Santa Maria/RS	Sim	65	0	44	20	1	Não	Não	Não	Não	Não	Não	Não	Não	Não	Não	Não	Não	Não	Não	Não
412395	Santa Mônica/PR	Não						Não	Não	Não	Não	Não	Não	Não	Não	Não	Não	Não	Não	Não	Não	Não
421565	Santa Rosa do Sul/SC	Sim	108	108	0	0	0	Sim	Não	Não	Não	Não	Não	Não	Não	Não	Não	Não	Não	Não	Não	Não
431720	Santa Rosa/RS	Sim	2.000	0	2.000	0	0	Não	Não	Não	Não	Não	Não	Não	Não	Não	Não	Não	Não	Não	Não	Não
421568	Santa Terezinha do Progresso/SC	Não						Não	Não	Não	Não	Não	Não	Não	Não	Não	Não	Não	Não	Não	Não	Não
431700	Santana da Boa Vista/RS	Não						Não	Não	Não	Não	Não	Não	Não	Não	Não	Não	Não	Não	Não	Não	Não
431710	Santana do Livramento/RS	Não						Não	Não	Não	Não	Não	Não	Não	Não	Não	Não	Não	Não	Não	Não	Não
421569	Santiago do Sul/SC	Não						Não	Não	Não	Não	Não	Não	Não	Não	Não	Não	Não	Não	Não	Não	Não
431740	Santiago/RS	Sim	360	0	0	360	0	Não	Sim	Não	Não	Não	Não	Não	Não	Não	Não	Não	Não	Não	Não	Não
431750	Santo Ângelo/RS	Sim		0	2.190	1.200		Sim	Não	Não	Não	Não	Não	Sim	Não	Não	Não	Não	Não	Não	Não	Não
431760	Santo Antônio da Patrulha/RS	Sim	104	0	104	0	0	Sim	Não	Não	Não	Não	Sim	Não	Não	Não	Não	Não	Não	Não	Não	Não
412410	Santo Antônio da Platina/PR	Sim		0	0			Não	Não	Não	Não	Não	Não	Sim	Não	Não	Não	Não	Sim	Não	Não	Não
431770	Santo Antônio das Missões/RS	Não						Não	Não	Não	Não	Não	Não	Não	Não	Não	Não	Não	Não	Não	Não	Não
431755	Santo Antônio do Palma/RS	Sim	90	0	90	0	0	Sim	Não	Não	Não	Não	Não	Não	Não	Não	Não	Não	Não	Não	Não	Não
412430	Santo Antônio do Paraíso/PR	Não						Não	Não	Não	Não	Não	Não	Não	Não	Não	Não	Não	Não	Não	Não	Não
431775	Santo Antônio do Planalto/RS	Não						Não	Não	Não	Não	Não	Não	Não	Não	Não	Não	Não	Não	Não	Não	Não
431780	Santo Augusto/RS	Sim	1.620	0	0	1.620	0	Sim	Não	Não	Não	Não	Não	Não	Não	Não	Não	Não	Não	Não	Não	Não
431790	Santo Cristo/RS	Não						Não	Não	Não	Não	Não	Não	Não	Não	Não	Não	Não	Não	Não	Não	Não
412450	Santo Inácio/PR	Não						Não	Não	Não	Não	Não	Não	Não	Não	Não	Não	Não	Não	Não	Não	Não
421580	São Bento do Sul/SC	Sim				336		Sim	Não	Não	Não	Não	Não	Não	Não	Não	Não	Não	Não	Não	Não	Não
421575	São Bernardino/SC	Não						Não	Não	Não	Não	Não	Não	Não	Não	Não	Não	Não	Não	Não	Não	Não
421590	São Bonifácio/SC	Sim	284	284	0	0	0	Sim	Não	Não	Não	Não	Não	Não	Não	Não	Não	Não	Não	Não	Não	Não
431800	São Borja/RS	Sim	500			500		Não	Sim	Não	Não	Não	Não	Não	Não	Não	Não	Não	Não	Não	Não	Não
421600	São Carlos/SC	Sim	15	15	0	0	0	Sim	Não	Não	Não	Não	Não	Não	Não	Não	Não	Não	Não	Não	Não	Não
421605	São Cristóvão do Sul/SC	Não						Não	Não	Não	Não	Não	Não	Não	Não	Não	Não	Não	Não	Não	Não	Não
421610	São Domingos/SC	Sim	75	70	0	5	0	Não	Não	Não	Não	Não	Não	Não	Não	Não	Não	Não	Não	Não	Não	Sim
431820	São Francisco de Paula/RS	Não						Não	Não	Não	Não	Não	Não	Não	Não	Não	Não	Não	Não	Não	Não	Não
431830	São Gabriel/RS	Não						Não	Não	Não	Não	Não	Não	Não	Não	Não	Não	Não	Não	Não	Não	Não
421630	São João Batista/SC	Sim		1.118		0		Sim	Não	Não	Não	Não	Não	Não	Não	Não	Não	Não	Não	Não	Não	Não

TABELA Cs01 - INFORMAÇÕES SOBRE COLETA SELETIVA DE RESÍDUOS SÓLIDOS

ANO DE REFERÊNCIA
2010

Município		Existência de coleta seletiva	Quantidade recolhida (exceto matéria orgânica)					Forma de Execução															
			Total	Prefeitura ou SLU	Empresas contradas	Catadores c/ apoio Pref.	Outros	Porta a porta em dias específicos					Postos de entrega voluntária					Outra forma					
								Pref. ou contrat.	Catad. com Apoio	Catad. sem Apoio	Emp. ramo sucat.	Outro Executor	Pref. ou contrat.	Catad. com Apoio	Catad. sem Apoio	Emp. ramo sucat.	Outro Executor	Pref. ou contrat.	Catad. com Apoio	Catad. sem Apoio	Emp. ramo sucat.	Outro Executor	
Código	Nome/UF		t	t	t	t	t	Cs027	CS042	Cs045	Cs028	Cs030	Cs031	Cs043	Cs046	Cs032	Cs034	Cs035	Cs044	Cs047	Cs036	Cs038	
Região Sul			Cs001	Cs026	Cs023	Cs024	Cs048	Cs025	Cs027	CS042	Cs045	Cs028	Cs030	Cs031	Cs043	Cs046	Cs032	Cs034	Cs035	Cs044	Cs047	Cs036	Cs038
421635	São João do Itaperiú/SC	Não							Não	Não	Não	Não	Não	Não	Não	Não	Não	Não	Não	Não	Não	Não	
421625	São João do Oeste/SC	Não							Não	Não	Não	Não	Não	Não	Não	Não	Não	Não	Não	Não	Não	Não	
431843	São João do Polésine/RS	Não							Não	Não	Não	Não	Não	Não	Não	Não	Não	Não	Não	Não	Não	Não	
421640	São João do Sul/SC	Não							Não	Não	Não	Não	Não	Não	Não	Não	Não	Não	Não	Não	Não	Não	
412510	São João do Triunfo/PR	Não							Não	Não	Não	Não	Não	Não	Não	Não	Não	Não	Não	Não	Não	Não	
412480	São João/PR	Sim	147	0	147	0	0	Não	Não	Não	Não	Não	Não	Não	Não	Não	Não	Não	Não	Não	Não	Não	
412530	São Jorge do Ivaí/PR	Sim	152	104	0	0	48	Sim	Não	Não	Não	Não	Não	Não	Não	Não	Não	Não	Não	Não	Não	Não	
412535	São Jorge do Patrocínio/PR	Sim	99	99	0	0	0	Sim	Não	Não	Não	Não	Não	Não	Não	Não	Não	Não	Não	Não	Não	Não	
412520	São Jorge d'Oeste/PR	Sim					0	Não	Não	Sim	Não	Não	Não	Não	Não	Não	Não	Não	Não	Não	Não	Não	
431844	São Jorge/RS	Sim	432	432	0	0	0	Sim	Não	Não	Não	Não	Não	Não	Não	Não	Não	Não	Não	Não	Não	Não	
412545	São José das Palmeiras/PR	Não						Não	Não	Não	Não	Não	Não	Não	Não	Não	Não	Não	Não	Não	Não	Não	
431848	São José do Hortêncio/RS	Não						Não	Não	Não	Não	Não	Não	Não	Não	Não	Não	Não	Não	Não	Não	Não	
431849	São José do Inhacorá/RS	Sim	265	265	0	0	0	Não	Não	Não	Não	Sim	Não	Não	Não	Não	Não	Não	Não	Não	Não	Não	
431861	São José do Sul/RS	Não						Não	Não	Não	Não	Não	Não	Não	Não	Não	Não	Não	Não	Não	Não	Não	
431862	São José dos Ausentes/RS	Não						Não	Não	Não	Não	Não	Não	Não	Não	Não	Não	Não	Não	Não	Não	Não	
412550	São José dos Pinhais/PR	Sim	960	0	960	0	0	Sim	Não	Não	Não	Não	Não	Não	Não	Não	Não	Não	Não	Não	Não	Não	
421660	São José/SC	Sim	2.400	0	2.400	0	0	Não	Sim	Não	Não	Não	Não	Sim	Não	Não	Não	Não	Não	Não	Não	Não	
431870	São Leopoldo/RS	Sim	9.352	0	9.300	52	0	Sim	Sim	Não	Não	Não	Não	Não	Não	Não	Não	Não	Não	Não	Não	Não	
431880	São Lourenço do Sul/RS	Sim					374	Não	Sim	Não	Não	Não	Não	Não	Não	Não	Não	Não	Não	Não	Não	Não	
431890	São Luiz Gonzaga/RS	Não						Não	Não	Não	Não	Não	Não	Não	Não	Não	Não	Não	Não	Não	Não	Não	
412555	São Manoel do Paraná/PR	Não						Não	Não	Não	Não	Não	Não	Não	Não	Não	Não	Não	Não	Não	Não	Não	
431900	São Marcos/RS	Sim	1.188	0	1.188	0	0	Não	Não	Não	Não	Não	Não	Não	Não	Não	Não	Não	Não	Não	Não	Não	
412560	São Mateus do Sul/PR	Sim	516	0	256	260	0	Sim	Não	Não	Não	Não	Não	Não	Não	Não	Não	Não	Não	Não	Não	Não	
431915	São Miguel das Missões/RS	Não						Não	Não	Não	Não	Não	Não	Não	Não	Não	Não	Não	Não	Não	Não	Não	
412570	São Miguel do Iguaçu/PR	Sim	3.896	3.201	551	144	0	Não	Não	Não	Não	Não	Não	Sim	Não	Não	Não	Não	Não	Não	Não	Não	
421720	São Miguel do Oeste/SC	Sim	262	112	0	150	0	Sim	Sim	Não	Não	Não	Não	Sim	Não	Não	Não	Não	Não	Não	Não	Não	
431920	São Nicolau/RS	Não						Não	Não	Não	Não	Não	Não	Não	Não	Não	Não	Não	Não	Não	Não	Não	
431930	São Paulo das Missões/RS	Não						Não	Não	Não	Não	Não	Não	Não	Não	Não	Não	Não	Não	Não	Não	Não	
412580	São Pedro do Ivaí/PR	Sim						Não	Sim	Não	Não	Não	Não	Não	Não	Não	Não	Não	Não	Não	Não	Não	
431950	São Sebastião do Cai/RS	Sim	148	0	148	0	0	Sim	Não	Não	Não	Não	Não	Não	Não	Não	Não	Não	Não	Não	Não	Não	
431960	São Sepé/RS	Sim	360	0	0	360	0	Sim	Sim	Não	Não	Não	Não	Não	Não	Não	Não	Não	Não	Não	Não	Não	
431971	São Valentim do Sul/RS	Sim	131	1	130	0	0	Não	Não	Não	Não	Não	Sim	Não	Não	Não	Não	Não	Não	Não	Não	Não	
431973	São Valério do Sul/RS	Não						Não	Não	Não	Não	Não	Não	Não	Não	Não	Não	Não	Não	Não	Não	Não	
431980	São Vicente do Sul/RS	Não						Não	Não	Não	Não	Não	Não	Não	Não	Não	Não	Não	Não	Não	Não	Não	
432000	Sapucaia do Sul/RS	Não						Não	Não	Não	Não	Não	Não	Não	Não	Não	Não	Não	Não	Não	Não	Não	
432010	Sarandi/RS	Não						Não	Não	Não	Não	Não	Não	Não	Não	Não	Não	Não	Não	Não	Não	Não	
412627	Saudade do Iguaçu/PR	Sim	450	0	450	0	0	Não	Não	Não	Não	Não	Não	Não	Não	Não	Não	Não	Não	Não	Não	Não	
421730	Saudades/SC	Sim	420	0	420	0	0	Sim	Não	Não	Não	Não	Não	Não	Não	Não	Não	Não	Não	Não	Não	Não	
421740	Schroeder/SC	Não						Não	Não	Não	Não	Não	Não	Não	Não	Não	Não	Não	Não	Não	Não	Não	

TABELA Cs01 - INFORMAÇÕES SOBRE COLETA SELETIVA DE RESÍDUOS SÓLIDOS

ANO DE
REFERÊNCIA
2010

Município		Existência de coleta seletiva	Quantidade recolhida (exceto matéria orgânica)					Forma de Execução														
			Total	Prefeitura ou SLU	Empresas contradas	Catadores c/ apoio Pref.	Outros	Porta a porta em dias específicos					Postos de entrega voluntária					Outra forma				
Código	Nome/UF							Pref. ou contrat.	Catad. com Apoio	Catad. sem Apoio	Emp. ramo sucat.	Outro Executor	Pref. ou contrat.	Catad. com Apoio	Catad. sem Apoio	Emp. ramo sucat.	Outro Executor	Pref. ou contrat.	Catad. com Apoio	Catad. sem Apoio	Emp. ramo sucat.	Outro Executor
			t	t	t	t	t	Cs027	CS042	Cs045	Cs028	Cs030	Cs031	Cs043	Cs046	Cs032	Cs034	Cs035	Cs044	Cs047	Cs036	Cs038
Região Sul			Cs001	Cs026	Cs023	Cs024	Cs048	Cs025														
421750 Seara/SC			Não						Não	Não	Não	Não	Não	Não	Não	Não	Não	Não	Não	Não	Não	Não
432020 Seberi/RS			Não						Não	Não	Não	Não	Não	Não	Não	Não	Não	Não	Não	Não	Não	Não
432023 Sede Nova/RS			Sim	150	150	0	0	0	Sim	Não	Não	Não	Não	Não	Não	Não	Não	Não	Não	Não	Não	Não
432026 Segredo/RS			Não						Não	Não	Não	Não	Não	Não	Não	Não	Não	Não	Não	Não	Não	Não
412630 Sengés/PR			Não						Não	Não	Não	Não	Não	Não	Não	Não	Não	Não	Não	Não	Não	Não
432040 Serafina Corrêa/RS			Sim						Não	Não	Não	Não	Não	Não	Não	Não	Não	Não	Não	Não	Não	Não
432045 Sério/RS			Sim	50	0	50	0	0	Sim	Não	Não	Não	Não	Não	Não	Não	Não	Não	Não	Não	Não	Não
421755 Serra Alta/SC			Não						Não	Não	Não	Não	Não	Não	Não	Não	Não	Não	Não	Não	Não	Não
412635 Serranópolis do Iguaçu/PR			Sim	169	169	0	0	0	Sim	Não	Não	Não	Não	Não	Não	Não	Não	Não	Não	Não	Não	Não
412640 Sertaneja/PR			Não						Não	Não	Não	Não	Não	Não	Não	Não	Não	Não	Não	Não	Não	Não
432055 Sertão Santana/RS			Não						Não	Não	Não	Não	Não	Não	Não	Não	Não	Não	Não	Não	Não	Não
432050 Sertão/RS			Não						Não	Não	Não	Não	Não	Não	Não	Não	Não	Não	Não	Não	Não	Não
432060 Severiano de Almeida/RS			Sim	155	155	0	0	0	Sim	Não	Não	Não	Não	Não	Não	Não	Não	Não	Não	Não	Não	Não
421760 Siderópolis/SC			Não						Não	Não	Não	Não	Não	Não	Não	Não	Não	Não	Não	Não	Não	Não
432065 Silveira Martins/RS			Não						Não	Não	Não	Não	Não	Não	Não	Não	Não	Não	Não	Não	Não	Não
432067 Sinimbu/RS			Não						Não	Não	Não	Não	Não	Não	Não	Não	Não	Não	Não	Não	Não	Não
432070 Sobradinho/RS			Não						Não	Não	Não	Não	Não	Não	Não	Não	Não	Não	Não	Não	Não	Não
432080 Soledade/RS			Não						Não	Não	Não	Não	Não	Não	Não	Não	Não	Não	Não	Não	Não	Não
421770 Sombrio/SC			Não						Não	Não	Não	Não	Não	Não	Não	Não	Não	Não	Não	Não	Não	Não
412665 Sulina/PR			Não						Não	Não	Não	Não	Não	Não	Não	Não	Não	Não	Não	Não	Não	Não
432085 Tabaí/RS			Não						Não	Não	Não	Não	Não	Não	Não	Não	Não	Não	Não	Não	Não	Não
412667 Tamarana/PR			Não						Não	Não	Não	Não	Não	Não	Não	Não	Não	Não	Não	Não	Não	Não
421790 Tangará/SC			Não						Não	Não	Não	Não	Não	Não	Não	Não	Não	Não	Não	Não	Não	Não
432090 Tapejara/RS			Sim	4.200	0	4.200	0	0	Não	Não	Não	Não	Não	Não	Não	Não	Não	Não	Não	Sim	Não	Não
432110 Tapes/RS			Não						Não	Não	Não	Não	Não	Não	Não	Não	Não	Não	Não	Não	Não	Não
432132 Taquaraçu do Sul/RS			Não						Não	Não	Não	Não	Não	Não	Não	Não	Não	Não	Não	Não	Não	Não
432135 Tavares/RS			Não						Não	Não	Não	Não	Não	Não	Não	Não	Não	Não	Não	Não	Não	Não
432140 Tenente Portela/RS			Não						Não	Não	Não	Não	Não	Não	Não	Não	Não	Não	Não	Não	Não	Não
412720 Terra Boa/PR			Sim	1.200	480	0	0	720	Não	Não	Não	Não	Não	Não	Não	Não	Não	Não	Não	Não	Não	Não
412730 Terra Rica/PR			Sim	254	0	0	0	254	Não	Não	Não	Não	Sim	Não	Não	Não	Não	Não	Não	Não	Não	Não
432145 Teutônia/RS			Sim	1.033	0	1.033	0	0	Sim	Não	Não	Não	Não	Não	Não	Não	Não	Não	Não	Não	Não	Não
421810 Timbé do Sul/SC			Não						Não	Não	Não	Não	Não	Não	Não	Não	Não	Não	Não	Não	Não	Não
421820 Timbó/SC			Sim	1.440	1.440	0	0	0	Sim	Não	Não	Não	Não	Não	Não	Não	Não	Não	Não	Não	Não	Não
432146 Tio Hugo/RS			Não						Não	Não	Não	Não	Não	Não	Não	Não	Não	Não	Não	Não	Não	Não
412770 Toledo/PR			Sim	660	0	0	660	0	Não	Não	Sim	Não	Não	Não	Sim	Não	Não	Não	Não	Não	Não	Não
432150 Torres/RS			Sim	50	0	50	0	0	Sim	Não	Não	Não	Não	Não	Não	Não	Não	Não	Não	Não	Não	Não
432160 Tramandai/RS			Sim	144	0	144	0	0	Sim	Não	Não	Não	Não	Não	Não	Não	Não	Não	Não	Não	Não	Não
412785 Três Barras do Paraná/PR			Sim	750	300	400	50	0	Sim	Não	Não	Não	Não	Sim	Não	Não	Não	Não	Não	Não	Não	Não
421830 Três Barras/SC			Sim	24	0	24	0	0	Sim	Não	Não	Não	Não	Não	Não	Não	Não	Não	Não	Não	Não	Não

TABELA Cs01 - INFORMAÇÕES SOBRE COLETA SELETIVA DE RESÍDUOS SÓLIDOS

ANO DE REFERÊNCIA
2010

Município		Existência de coleta seletiva	Quantidade recolhida (exceto matéria orgânica)					Forma de Execução															
			Total	Prefeitura ou SLU	Empresas contradas	Catadores c/ apoio Pref.	Outros	Porta a porta em dias específicos					Postos de entrega voluntária					Outra forma					
								Pref. ou contrat.	Catad. com Apoio	Catad. sem Apoio	Emp. ramo sucat.	Outro Executor	Pref. ou contrat.	Catad. com Apoio	Catad. sem Apoio	Emp. ramo sucat.	Outro Executor	Pref. ou contrat.	Catad. com Apoio	Catad. sem Apoio	Emp. ramo sucat.	Outro Executor	
Código	Nome/UF		t	t	t	t	t	Cs027	CS042	Cs045	Cs028	Cs030	Cs031	Cs043	Cs046	Cs032	Cs034	Cs035	Cs044	Cs047	Cs036	Cs038	
Região Sul			Cs001	Cs026	Cs023	Cs024	Cs048	Cs025	Cs027	CS042	Cs045	Cs028	Cs030	Cs031	Cs043	Cs046	Cs032	Cs034	Cs035	Cs044	Cs047	Cs036	Cs038
432166	Três Cachoeiras/RS	Não							Não	Não	Não	Não	Não	Não	Não	Não	Não	Não	Não	Não	Não	Não	
432170	Três Coroas/RS	Sim		0	640	0			Não	Não	Não	Não	Não	Não	Não	Não	Não	Não	Não	Não	Não	Não	
432185	Três Palmeiras/RS	Não							Não	Não	Não	Não	Não	Não	Não	Não	Não	Não	Não	Não	Não	Não	
432190	Três Passos/RS	Sim	3.180	0	3.180	0	0		Não	Não	Não	Não	Não	Não	Não	Não	Não	Não	Não	Não	Não	Não	
421835	Treviso/SC	Não							Não	Não	Não	Não	Não	Não	Não	Não	Não	Não	Não	Não	Não	Não	
421840	Treze de Maio/SC	Não							Não	Não	Não	Não	Não	Não	Não	Não	Não	Não	Não	Não	Não	Não	
421850	Treze Tilias/SC	Não							Não	Não	Não	Não	Não	Não	Não	Não	Não	Não	Não	Não	Não	Não	
432195	Trindade do Sul/RS	Não							Não	Não	Não	Não	Não	Não	Não	Não	Não	Não	Não	Não	Não	Não	
432200	Triunfo/RS	Sim	25	0	25	0	0		Não	Não	Não	Não	Não	Não	Não	Não	Não	Não	Não	Não	Não	Não	
421860	Trombudo Central/SC	Não							Não	Não	Não	Não	Não	Não	Não	Não	Não	Não	Não	Não	Não	Não	
421875	Tunápolis/SC	Não							Não	Não	Não	Não	Não	Não	Não	Não	Não	Não	Não	Não	Não	Não	
432215	Tunas/RS	Não							Não	Não	Não	Não	Não	Não	Não	Não	Não	Não	Não	Não	Não	Não	
432225	Tupandi/RS	Sim	162	0	162	0	0		Sim	Não	Não	Não	Não	Não	Não	Não	Não	Não	Não	Não	Não	Não	
432230	Tuparendi/RS	Não							Não	Não	Não	Não	Não	Não	Não	Não	Não	Não	Não	Não	Não	Não	
412796	Turvo/PR	Não							Não	Não	Não	Não	Não	Não	Não	Não	Não	Não	Não	Não	Não	Não	
412800	Ubiratã/PR	Sim		150		116			Sim	Sim	Não	Não	Não	Não	Sim	Não	Não	Não	Não	Não	Não	Não	
432235	União da Serra/RS	Não							Não	Não	Não	Não	Não	Não	Não	Não	Não	Não	Não	Não	Não	Não	
412820	União da Vitória/PR	Sim	59	0	59	0	0		Sim	Não	Não	Não	Não	Não	Não	Não	Não	Não	Não	Não	Não	Não	
412830	Uniflor/PR	Sim							Não	Sim	Não	Não	Não	Não	Não	Não	Não	Não	Não	Não	Não	Não	
412840	Urai/PR	Não							Não	Não	Não	Não	Não	Não	Não	Não	Não	Não	Não	Não	Não	Não	
421895	Urupema/SC	Sim	120	120	0	0	0		Não	Não	Não	Não	Não	Não	Não	Não	Não	Sim	Não	Não	Não	Não	
432250	Vacaria/RS	Sim	1.080	0	1.080	0	0		Sim	Não	Não	Não	Não	Não	Não	Não	Não	Não	Não	Não	Não	Não	
432253	Vale do Sol/RS	Não							Não	Não	Não	Não	Não	Não	Não	Não	Não	Não	Não	Não	Não	Não	
432254	Vale Real/RS	Sim	120	0	120	0	0		Sim	Não	Não	Não	Não	Não	Não	Não	Não	Não	Não	Não	Não	Não	
432255	Vanini/RS	Não							Não	Não	Não	Não	Não	Não	Não	Não	Não	Não	Não	Não	Não	Não	
421910	Vargeão/SC	Não							Não	Não	Não	Não	Não	Não	Não	Não	Não	Não	Não	Não	Não	Não	
421917	Vargem Bonita/SC	Não							Não	Não	Não	Não	Não	Não	Não	Não	Não	Não	Não	Não	Não	Não	
432260	Venâncio Aires/RS	Sim	15	0	15	0	0		Sim	Não	Não	Não	Não	Não	Não	Não	Não	Sim	Não	Não	Não	Não	
412853	Ventania/PR	Não							Não	Não	Não	Não	Não	Não	Não	Não	Não	Não	Não	Não	Não	Não	
412855	Vera Cruz do Oeste/PR	Sim	154	0	0	154	0		Não	Sim	Não	Não	Não	Não	Não	Não	Não	Não	Não	Não	Não	Não	
432280	Veranópolis/RS	Sim	204	0	144	60	0		Sim	Não	Não	Não	Não	Não	Não	Não	Não	Não	Não	Não	Não	Não	
432285	Vespasiano Correa/RS	Não							Não	Não	Não	Não	Não	Não	Não	Não	Não	Não	Não	Não	Não	Não	
421920	Vidal Ramos/SC	Sim	240	240	0	0	0		Sim	Não	Não	Não	Não	Não	Não	Não	Não	Não	Não	Não	Não	Não	
421930	Videira/SC	Sim	36	0	36	0	0		Sim	Não	Não	Não	Não	Não	Não	Não	Não	Não	Não	Não	Não	Não	
432330	Vila Flores/RS	Não							Não	Não	Não	Não	Não	Não	Não	Não	Não	Não	Não	Não	Não	Não	
432345	Vila Nova do Sul/RS	Não							Não	Não	Não	Não	Não	Não	Não	Não	Não	Não	Não	Não	Não	Não	
412870	Vitorino/PR	Não							Não	Não	Não	Não	Não	Não	Não	Não	Não	Não	Não	Não	Não	Não	
412850	Wenceslau Braz/PR	Não							Não	Não	Não	Não	Não	Não	Não	Não	Não	Não	Não	Não	Não	Não	
432377	Westfalia/RS	Sim	600	0	600	0	0		Sim	Não	Não	Não	Não	Não	Não	Não	Não	Não	Não	Não	Não	Não	

TABELA Cs01 - INFORMAÇÕES SOBRE COLETA SELETIVA DE RESÍDUOS SÓLIDOS

ANO DE
REFERÊNCIA
2010

Município		Existência de coleta seletiva	Quantidade recolhida (exceto matéria orgânica)					Forma de Execução														
			Total	Prefeitura ou SLU	Empresas contradas	Catadores c/ apoio Pref.	Outros	Porta a porta em dias específicos					Postos de entrega voluntária					Outra forma				
								Pref. ou contrat.	Catad. com Apoio	Catad. sem Apoio	Emp. ramo sucateiro	Outro Executor	Pref. ou contrat.	Catad. com Apoio	Catad. sem Apoio	Emp. ramo sucateiro	Outro Executor	Pref. ou contrat.	Catad. com Apoio	Catad. sem Apoio	Emp. ramo sucateiro	Outro Executor
Código	Nome/UF		t	t	t	t	t															
Região Sul		Cs001	Cs026	Cs023	Cs024	Cs048	Cs025	Cs027	CS042	Cs045	Cs028	Cs030	Cs031	Cs043	Cs046	Cs032	Cs034	Cs035	Cs044	Cs047	Cs036	Cs038
412880	Xambê/PR	Não						Não	Não	Não	Não	Não	Não	Não	Não	Não	Não	Não	Não	Não	Não	Não
432380	Xangri-lá/RS	Não						Não	Não	Não	Não	Não	Não	Não	Não	Não	Não	Não	Não	Não	Não	Não
421970	Xaxim/SC	Sim						Sim	Não	Não	Não	Não	Não	Não	Não	Não	Não	Não	Não	Não	Não	Não

TABELA Cs02
INFORMAÇÕES SOBRE TRIAGEM DE RESÍDUOS SÓLIDOS
(PROVENIENTES OU NÃO DA COLETA SELETIVA)

**TABELA Cs02 - INFORMAÇÕES SOBRE TRIAGEM DE RESÍDUOS SÓLIDOS
(PROVENIENTES OU NÃO DA COLETA SELETIVA)**

ANO DE
REFERÊNCIA
2010

Município	Materiais recuperados, exceto material orgânico e rejeito					
	Total	Papel e papelão	Plásticos	Metais	Vidros	Outros
	t	t	t	t	t	t
Código Nome/UF						
Região Sul	Cs009	Cs010	Cs011	Cs012	Cs013	Cs014
420010 Abelardo Luz/SC						
430003 Aceguá/RS	0,0	0,0	0,0	0,0	0,0	0,0
420020 Agrolândia/SC	10,0					
420040 Água Doce/SC	0,0	0,0	0,0	0,0	0,0	0,0
430005 Água Santa/RS	99,0	33,0	29,0	11,0	12,0	14,0
420055 Águas Frias/SC						
420060 Águas Mornas/SC	330,4	96,0	84,0	72,0	78,0	0,4
430010 Agudo/RS						
430020 Ajuricaba/RS	0,0	0,0	0,0	0,0	0,0	0,0
430040 Alegrete/RS	752,0	491,0	123,0	60,0	76,0	2,0
430045 Alegria/RS	124,0	52,0	16,0	12,0	2,0	42,0
430050 Alpestre/RS	41,0	9,0	18,0	12,0	2,0	0,0
410045 Altamira do Paraná/PR						
420075 Alto Bela Vista/SC	72,0	32,0	15,0	10,0	15,0	0,0
412862 Alto Paraíso/PR	40,0	10,0	20,0	5,0	5,0	0,0
410060 Alto Paraná/PR	167,0	79,0	66,0	19,0	1,0	2,0
410070 Alto Piquiri/PR	271,0	70,0	78,0	93,0	30,0	0,0
410050 Altônia/PR	427,0	112,0	15,0	300,0	0,0	0,0
410090 Amaporã/PR						
430064 Ametista do Sul/RS	19,5	10,0	4,5	2,0	1,5	1,5
410100 Ampére/PR	24,0	7,6	3,0	0,5	9,0	3,9
410105 Anahy/PR	32,0	10,0	13,0	4,0	2,0	3,0
410110 Andirá/PR						
430066 André da Rocha/RS	0,0	0,0	0,0	0,0	0,0	0,0
420110 Anitápolis/SC	152,0	72,0	62,0	7,0	11,0	0,0
420120 Antônio Carlos/SC	5,1	2,3	1,2	0,4	0,8	0,4
430080 Antônio Prado/RS	1.134,0	454,0	227,0	227,0	113,0	113,0
410140 Apucarana/PR	1.500,0	850,0	375,0	85,0	90,0	100,0
420127 Arabutã/SC						
430085 Arambaré/RS						
410150 Arapongas/PR	1.320,0	207,0	280,0	4,0	300,0	529,0
430087 Araricá/RS	72,0	19,0	25,0	17,0	10,0	1,0
410180 Araucária/PR	873,0	510,0	224,0	59,0	80,0	0,0
420150 Armazém/SC	277,2	108,4	69,1	41,4	36,0	22,3
430100 Arroio do Meio/RS						
430107 Arroio do Padre/RS						
430105 Arroio do Sal/RS	0,0	0,0	0,0	0,0	0,0	0,0
430120 Arroio do Tigre/RS	0,0	0,0	0,0	0,0	0,0	0,0
430130 Arroio Grande/RS						

**TABELA Cs02 - INFORMAÇÕES SOBRE TRIAGEM DE RESÍDUOS SÓLIDOS
(PROVENIENTES OU NÃO DA COLETA SELETIVA)**

 ANO DE
REFERÊNCIA
2010

Município	Materiais recuperados, exceto material orgânico e rejeito					
	Total	Papel e papelão	Plásticos	Metais	Vidros	Outros
	t	t	t	t	t	t
Código Nome/UF						
Região Sul	Cs009	Cs010	Cs011	Cs012	Cs013	Cs014
420160 Arroio Trinta/SC	100,9	31,2	24,9	7,4	37,4	0,0
430140 Arvorezinha/RS	332,0	176,0	65,0	65,0	23,0	3,0
420170 Ascurra/SC						
410190 Assai/PR	96,0	69,0	8,0	11,0	8,0	0,0
410210 Astorga/PR	194,3	106,4	42,4	23,1	10,1	12,3
410220 Atalaia/PR						
430155 Áurea/RS						
420190 Aurora/SC						
430160 Bagé/RS	8,0	1,5	3,5	1,0	1,5	0,5
420200 Balneário Camboriú/SC	897,0	200,1	179,6	181,9	327,8	7,6
420207 Balneário Gaivota/SC	0,0	0,0	0,0	0,0	0,0	0,0
430163 Balneário Pinhal/RS						
420208 Bandeirante/SC	0,0	0,0	0,0	0,0	0,0	0,0
430175 Barão do Triunfo/RS	0,0	0,0	0,0	0,0	0,0	0,0
410250 Barbosa Ferraz/PR	700,0	100,0	270,0	200,0	100,0	30,0
430185 Barra do Guarita/RS	120,0	5,0	12,0	22,0	6,0	75,0
410270 Barra do Jacaré/PR						
430187 Barra do Quaraí/RS	90,0	22,5	22,5	22,5	0,0	22,5
430192 Barra do Rio Azul/RS	5,0	1,0	1,0	1,0	1,0	1,0
410260 Barracão/PR	394,0	200,0	112,0	32,0	30,0	20,0
410275 Bela Vista da Caroba/PR						
410280 Bela Vista do Paraíso/PR	153,0	72,0	36,0	6,0	36,0	3,0
420213 Bela Vista do Toldo/SC						
420220 Benedito Novo/SC	180,0	72,0	24,0	60,0	24,0	0,0
430210 Bento Gonçalves/RS	21,8	8,0	6,2	2,8	2,9	1,9
420230 Biguaçu/SC	100,0					
410290 Bituruna/PR	37,0	12,0	10,0	5,0	8,0	2,0
420240 Blumenau/SC						
410302 Boa Esperança do Iguaçu/PR	3,5	1,5	0,5	0,5	1,0	0,0
410304 Boa Ventura de São Roque/PR	10,0					
430220 Boa Vista do Buricá/RS						
430222 Boa Vista do Cadeado/RS	100,0	35,0	33,0	27,0	2,0	3,0
410310 Bocaiúva do Sul/PR						
420257 Bom Jesus do Oeste/SC						
410315 Bom Jesus do Sul/PR	12,1	6,5	5,2	0,1	0,2	0,1
430235 Bom Princípio/RS	485,0	75,0	150,0	200,0	30,0	30,0
420260 Bom Retiro/SC	0,0	0,0	0,0	0,0	0,0	0,0
420245 Bombinhas/SC						
410330 Borrazópolis/PR	68,0	20,6	33,2	6,5	7,2	0,5

**TABELA Cs02 - INFORMAÇÕES SOBRE TRIAGEM DE RESÍDUOS SÓLIDOS
(PROVENIENTES OU NÃO DA COLETA SELETIVA)**

ANO DE
REFERÊNCIA
2010

Município	Materiais recuperados, exceto material orgânico e rejeito					
	Total	Papel e papelão	Plásticos	Metais	Vidros	Outros
	t	t	t	t	t	t
Código Nome/UF						
Região Sul	Cs009	Cs010	Cs011	Cs012	Cs013	Cs014
430250 Bossoroca/RS	70,0	25,0	5,0	20,0	15,0	5,0
430258 Bozano/RS						
420280 Braço do Norte/SC	276,0	96,0	106,0	42,0	24,0	8,0
420285 Braço do Trombudo/SC	456,0	62,0	48,0	40,0	60,0	246,0
410335 Braganey/PR	0,0	0,0	0,0	0,0	0,0	0,0
410337 Brasilândia do Sul/PR						
420287 Brunópolis/SC	16,7	7,0	5,3	2,4	1,0	1,0
420290 Brusque/SC						
430270 Butiá/RS	0,0	0,0	0,0	0,0	0,0	0,0
420300 Caçador/SC	501,2	233,6	135,3	15,7	48,9	67,7
430280 Caçapava do Sul/RS	115,0	50,0	40,0	15,0	10,0	0,0
430290 Cacequi/RS	130,0					
430300 Cachoeira do Sul/RS						
430310 Cachoeirinha/RS	451,3	231,8	154,0	27,3	12,5	25,7
410345 Cafelândia/PR	200,0	120,0	40,0	20,0	10,0	10,0
430340 Caiçara/RS						
430355 Camargo/RS	16,5	7,0	7,0	1,0	1,0	0,5
430360 Cambará do Sul/RS						
410370 Cambé/PR	98,8	49,3	24,9	4,2	6,1	14,3
430370 Campina das Missões/RS	10,8	4,5	4,0	1,0	1,3	0,0
410400 Campina Grande do Sul/PR						
430380 Campinas do Sul/RS	259,0	78,0	25,0	119,0	25,0	12,0
420330 Campo Alegre/SC	143,0	66,0	31,0	40,0	6,0	0,0
430390 Campo Bom/RS						
410405 Campo Bonito/PR	58,0	30,0	15,0	12,0	1,0	0,0
410410 Campo do Tenente/PR	4,5	1,5	1,0	1,0	1,0	0,0
410420 Campo Largo/PR	227,5	107,4	47,9	23,8	43,8	4,6
410425 Campo Magro/PR	390,0					
410430 Campo Mourão/PR						
430410 Campos Borges/RS	0,0	0,0	0,0	0,0	0,0	0,0
420360 Campos Novos/SC	573,0	288,0	160,0	125,0	0,0	0,0
430420 Candelária/RS						
430430 Cândido Godói/RS						
410442 Cândói/PR						
430440 Canela/RS	1.397,4	564,1	435,4	192,4	203,7	1,8
430450 Canguçu/RS	12,4	6,2	5,0	0,3	0,9	0,0
430460 Canoas/RS	1.425,6	921,1	404,2	57,0	43,3	0,0
420380 Canoinhas/SC	0,0	0,0	0,0	0,0	0,0	0,0
410450 Capanema/PR	300,0	150,0	50,0	80,0	20,0	0,0

**TABELA Cs02 - INFORMAÇÕES SOBRE TRIAGEM DE RESÍDUOS SÓLIDOS
(PROVENIENTES OU NÃO DA COLETA SELETIVA)**

 ANO DE
REFERÊNCIA
2010

Município	Materiais recuperados, exceto material orgânico e rejeito					
	Total	Papel e papelão	Plásticos	Metais	Vidros	Outros
	t	t	t	t	t	t
Código Nome/UF	Cs009	Cs010	Cs011	Cs012	Cs013	Cs014
Região Sul						
430465 Capão do Cipó/RS	0,0	0,0	0,0	0,0	0,0	0,0
430466 Capão do Leão/RS						
420390 Capinzal/SC	0,0	0,0	0,0	0,0	0,0	0,0
410460 Capitão Leônidas Marques/PR	272,2	113,4	81,1	46,2	26,8	4,7
430469 Capitão/RS	0,0	0,0	0,0	0,0	0,0	0,0
420395 Capivari de Baixo/SC						
430471 Caraá/RS	540,0					
410465 Carambei/PR	240,0	87,0	20,0	26,0	45,0	62,0
430470 Carazinho/RS						
430480 Carlos Barbosa/RS	1.025,3	500,0	300,3	110,0	90,0	25,0
430490 Casca/RS	325,0	65,0	90,0	70,0	50,0	50,0
410480 Cascavel/PR	1,4	0,6	0,2	0,1	0,3	0,2
430495 Caseiros/RS	0,0	0,0	0,0	0,0	0,0	0,0
410490 Castro/PR	2.160,0	529,2	62,6	49,6	34,5	1.484,1
430500 Catuipe/RS						
420410 Caxambu do Sul/SC	47,9	7,8	8,0	0,9	11,2	20,0
430510 Caxias do Sul/RS	17.076,5	3.400,0	5.525,0	4.930,0	2.125,0	1.096,5
430511 Centenário/RS						
430512 Cerrito/RS	0,0	0,0	0,0	0,0	0,0	0,0
430513 Cerro Branco/RS		0,0	0,0			
430517 Cerro Grande do Sul/RS	100,0	10,0	10,0	60,0	20,0	0,0
410530 Céu Azul/PR	150,0	37,0	23,0	88,0	2,0	0,0
420419 Chapadão do Lageado/SC	24,0	8,0	4,0	3,0	7,0	2,0
430535 Charqueadas/RS	187,6	90,0	85,1	12,5	0,0	0,0
430537 Charrua/RS	54,0	18,4	18,5	0,9	6,4	9,8
410540 Chopinzinho/PR	550,4	209,4	242,5	46,8	31,0	20,7
430543 Chui/RS						
430544 Chuvisca/RS	0,0	0,0	0,0	0,0	0,0	0,0
410550 Cianorte/PR	152,0	2,0	22,0	3,0	95,0	30,0
410560 Cidade Gaúcha/PR						
430550 Ciriaco/RS						
420425 Cocal do Sul/SC	0,0	0,0	0,0	0,0	0,0	0,0
430558 Colinas/RS						
410580 Colombo/PR						
420430 Concórdia/SC	368,3	218,0	30,0	60,0	40,0	20,3
430570 Condor/RS						
410610 Conselheiro Mairinck/PR						
430583 Coqueiro Baixo/RS	0,0	0,0	0,0	0,0	0,0	0,0
430585 Coqueiros do Sul/RS	0,0	0,0	0,0	0,0	0,0	0,0

**TABELA Cs02 - INFORMAÇÕES SOBRE TRIAGEM DE RESÍDUOS SÓLIDOS
(PROVENIENTES OU NÃO DA COLETA SELETIVA)**

 ANO DE
REFERÊNCIA
2010

Município	Materiais recuperados, exceto material orgânico e rejeito					
	Total	Papel e papelão	Plásticos	Metais	Vidros	Outros
	t	t	t	t	t	t
Código Nome/UF						
Região Sul	Cs009	Cs010	Cs011	Cs012	Cs013	Cs014
410630 Corbélia/PR	399,2	101,0	54,0	124,2	120,0	0,0
430590 Coronel Bicaco/RS						
420440 Coronel Freitas/SC						
420445 Coronel Martins/SC						
410650 Coronel Vivida/PR						
420450 Corupá/SC						
420460 Criciúma/SC						
430600 Crissiumal/RS	65,0	5,0	30,0	10,0	5,0	15,0
430605 Cristal/RS						
430610 Cruz Alta/RS	13,2	4,8	3,9	1,0	1,5	2,0
430613 Cruzaltense/RS						
410660 Cruzeiro do Oeste/PR	66,0	30,0	15,0	8,0	3,0	10,0
430620 Cruzeiro do Sul/RS						
410690 Curitiba/PR	26.112,0	10.600,0	5.946,0	3.878,0	5.171,0	517,0
420480 Curitiba/SC						
430630 David Canabarro/RS						
430632 Derrubadas/RS	1,0					
430635 Dezesesseis de Novembro/RS						
410710 Diamante do Norte/PR	80,0	20,0	30,0	17,0	10,0	3,0
420500 Dionísio Cerqueira/SC	0,0	0,0	0,0	0,0	0,0	0,0
430642 Dois Irmãos das Missões/RS	6,0	5,0	0,5	0,0	0,0	0,5
430640 Dois Irmãos/RS	0,0	0,0	0,0	0,0	0,0	0,0
410720 Dois Vizinhos/PR	1.140,0	160,0	136,8	34,0	12,5	796,7
430650 Dom Feliciano/RS	0,0	0,0	0,0	0,0	0,0	0,0
430660 Dom Pedrito/RS						
420510 Dona Emma/SC	0,0	0,0	0,0	0,0	0,0	0,0
430670 Dona Francisca/RS	4,0	2,0	2,0	0,0	0,0	0,0
430673 Doutor Maurício Cardoso/RS						
420515 Doutor Pedrinho/SC	9,8	3,0	3,5	0,5	2,8	0,0
430675 Doutor Ricardo/RS	5,0					
430690 Encruzilhada do Sul/RS						
410740 Enéas Marques/PR	153,7	69,1	61,5	15,3	7,8	0,0
410750 Engenheiro Beltrão/PR	180,0	63,6	58,8	25,2	32,4	0,0
410753 Entre Rios do Oeste/PR	31,0	5,0	8,0	10,0	3,0	5,0
430697 Erebangó/RS	0,0	0,0	0,0	0,0	0,0	0,0
430700 Erechim/RS	2.082,0	674,0	235,0	238,0	935,0	0,0
420519 Ermo/SC	0,0	0,0	0,0	0,0	0,0	0,0
430705 Ernestina/RS						
430720 Erval Grande/RS						

**TABELA Cs02 - INFORMAÇÕES SOBRE TRIAGEM DE RESÍDUOS SÓLIDOS
(PROVENIENTES OU NÃO DA COLETA SELETIVA)**

 ANO DE
REFERÊNCIA
2010

Município	Materiais recuperados, exceto material orgânico e rejeito					
	Total	Papel e papelão	Plásticos	Metais	Vidros	Outros
Código Nome/UF	t	t	t	t	t	t
Região Sul	Cs009	Cs010	Cs011	Cs012	Cs013	Cs014
420520 Erval Velho/SC						
430740 Esmeralda/RS						
430745 Esperança do Sul/RS						
410754 Espigão Alto do Iguaçu/PR						
430755 Estação/RS						
430760 Estância Velha/RS	779,0	142,0	190,1	82,3	186,7	177,9
430770 Esteio/RS						
430781 Estrela Velha/RS	0,0	0,0	0,0	0,0	0,0	0,0
430780 Estrela/RS		190,0	254,0	55.880,0	37.100,0	
430786 Fagundes Varela/RS						
410755 Farol/PR						
430790 Farroupilha/RS						
430800 Faxinal do Soturno/RS						
430805 Faxinalzinho/RS	36,0	12,0	18,0	2,0	4,0	0,0
410765 Fazenda Rio Grande/PR	181,9	51,2	58,2	40,0	0,0	32,5
430807 Fazenda Vilanova/RS						
430810 Feliz/RS	648,0	194,4	162,0	129,6	64,8	97,2
410770 Fênix/PR	1,9	0,2	0,4	0,1	0,1	1,1
410785 Flor da Serra do Sul/PR	22,0	6,0	3,0	7,0	2,0	4,0
420535 Flor do Sertão/SC	0,0	0,0	0,0	0,0	0,0	0,0
430820 Flores da Cunha/RS	468,0	187,2	140,4	46,8	46,8	46,8
410790 Floresta/PR	41,9	13,3	18,8	6,7	1,8	1,3
420540 Florianópolis/SC	6.500,0	3.347,7	1.097,9	350,8	1.020,0	683,5
410810 Flórida/PR						
430840 Formigueiro/RS	0,0	0,0	0,0	0,0	0,0	0,0
410820 Formosa do Oeste/PR	80,0	15,0	15,0	40,0	5,0	5,0
420543 Formosa do Sul/SC	32,6	5,2	5,4	1,0	7,0	14,0
420545 Forquilha/SC						
410830 Foz do Iguaçu/PR	1.358,7	860,3	277,1	116,4	90,0	14,9
420550 Fraiburgo/SC	0,0	0,0	0,0	0,0	0,0	0,0
410840 Francisco Beltrão/PR	2.500,0	700,0	500,0	800,0	500,0	0,0
430850 Frederico Westphalen/RS						
420560 Galvão/SC	0,0	0,0	0,0	0,0	0,0	0,0
430860 Garibaldi/RS						
420570 Garopaba/SC	1.485,6	485,0	513,0	272,0	193,0	22,6
430865 Garruchos/RS						
420580 Garuva/SC	0,0	0,0	0,0	0,0	0,0	0,0
420590 Gaspar/SC	1.690,0	574,0	550,0	236,0	220,0	110,0
430880 General Câmara/RS						

**TABELA Cs02 - INFORMAÇÕES SOBRE TRIAGEM DE RESÍDUOS SÓLIDOS
(PROVENIENTES OU NÃO DA COLETA SELETIVA)**

 ANO DE
REFERÊNCIA
2010

Município	Materiais recuperados, exceto material orgânico e rejeito					
	Total	Papel e papelão	Plásticos	Metais	Vidros	Outros
	t	t	t	t	t	t
Código Nome/UF						
Região Sul	Cs009	Cs010	Cs011	Cs012	Cs013	Cs014
430905 Glorinha/RS	263,0	149,0	38,0	57,0	19,0	0,0
420600 Governador Celso Ramos/SC						
430910 Gramado/RS	2.286,0	779,0	870,0	247,0	390,0	0,0
430920 Gravataí/RS						
430925 Guabiju/RS	21,5	5,3	5,8	7,3	3,1	0,0
430930 Guaíba/RS						
410880 Guairá/PR						
410890 Guairacá/PR	0,0	0,0	0,0	0,0	0,0	0,0
410910 Guaporema/PR						
430950 Guarani das Missões/RS	400,0	70,0	30,0	105,0	60,0	135,0
410940 Guarapuava/PR	1.728,0	1.002,0	396,0	220,0	110,0	0,0
430955 Harmonia/RS						
420670 Herval d'Oeste/SC	0,0	0,0	0,0	0,0	0,0	0,0
410970 Ibaiti/PR	1.186,4	354,9	543,4	107,1	120,5	60,5
430980 Ibiacá/RS	205,0	80,0	60,0	40,0	15,0	10,0
420675 Ibiam/SC						
420680 Ibicaré/SC						
410980 Ibiporã/PR	1.152,0					
430990 Ibiraiaras/RS						
420690 Ibirama/SC	265,0	110,0	95,0	23,0	37,0	0,0
431000 Ibirubá/RS	408,4	84,4	96,0	60,0	0,0	168,0
420700 Içara/SC						
410990 Icaraima/PR	44,6	10,8	32,4	1,4	0,0	0,0
431010 Igrejinha/RS	480,0					
411000 Iguaçu/PR						
411005 Iguatu/PR	0,0	0,0	0,0	0,0	0,0	0,0
431020 Ijuí/RS	193,0	75,0	36,7	13,5	4,0	63,8
431030 Ilópolis/RS	347,0	100,0	100,0	50,0	50,0	47,0
420720 Imarui/SC						
411010 Imbituva/PR	201,5	38,4	32,9	76,0	44,2	10,0
420740 Imbuia/SC	362,6	131,5	70,0	85,1	76,0	0,0
431036 Imigrante/RS						
411020 Inácio Martins/PR						
420750 Indaial/SC	653,0	358,0	91,0	118,0	86,0	0,0
411040 Indianópolis/PR	12,0	3,0	3,0	2,0	2,0	2,0
420757 Iomerê/SC	0,0	0,0	0,0	0,0	0,0	0,0
420760 Ipira/SC						
431046 Ipiranga do Sul/RS						
411060 Iporã/PR	37,1	10,9	6,8	1,5	1,7	16,2

**TABELA Cs02 - INFORMAÇÕES SOBRE TRIAGEM DE RESÍDUOS SÓLIDOS
(PROVENIENTES OU NÃO DA COLETA SELETIVA)**

 ANO DE
REFERÊNCIA
2010

Município	Materiais recuperados, exceto material orgânico e rejeito					
	Total	Papel e papelão	Plásticos	Metais	Vidros	Outros
	t	t	t	t	t	t
Código Nome/UF						
Região Sul	Cs009	Cs010	Cs011	Cs012	Cs013	Cs014
420770 Ipumirim/SC	32,2	12,9	10,8	1,4	2,8	4,3
411065 Iracema do Oeste/PR						
420780 Irani/SC						
411070 Irati/PR	125,9	75,2	24,5	2,2	24,0	0,0
411080 Iretama/PR	27,6	6,5	1,2	18,0	1,0	0,9
420790 Irineópolis/SC	133,5	46,2	54,5	17,8	12,0	3,0
420800 Itá/SC	0,0	0,0	0,0	0,0	0,0	0,0
431053 Itaara/RS						
411090 Itaguajé/PR	7,0	2,0	1,0	1,0	1,0	2,0
420810 Itaipópolis/SC	56,0	39,2	13,5	2,2	1,1	0,0
420820 Itajaí/SC	1.503,9	414,3	819,6	162,0	108,0	0,0
411110 Itambé/PR						
420830 Itapema/SC	526,4	195,3	65,6	50,5	214,4	0,6
420840 Itapiranga/SC	94,0	24,0	30,0	18,0	12,0	10,0
420850 Ituporanga/SC	2.550,0	0,0	1.050,0	500,0	1.000,0	0,0
431075 Ivorá/RS	100,0	40,0	20,0	10,0	10,0	20,0
431085 Jaboticaba/RS						
411190 Jaguapitã/PR	187,0	48,0	60,0	50,0	20,0	9,0
431110 Jaguarí/RS	60,0	36,0	12,0	6,0	0,0	6,0
411200 Jaguaruaíva/PR						
411240 Japurá/PR	201,0	80,0	90,0	15,0	1,0	15,0
420890 Jaraguá do Sul/SC						
411250 Jardim Alegre/PR						
411260 Jardim Olinda/PR						
411270 Jataizinho/PR	31,0					
411275 Jesuítas/PR	162,0	81,0	44,0	28,0	9,0	0,0
411280 Joaquim Távora/PR		10,0	9,2			
420910 Joinville/SC	5.787,0	1.855,0	2.377,0	740,0	815,0	0,0
420915 José Boiteux/SC	49,9	0,0	0,0	0,0	0,0	49,9
411295 Juranda/PR	345,0	239,0	56,0	22,0	26,0	2,0
411300 Jussara/PR	304,0	121,6	60,8	0,0	11,2	110,4
420920 Lacerdópolis/SC						
431123 Lagoa Bonita do Sul/RS	0,0	0,0	0,0	0,0	0,0	0,0
431127 Lagoa dos Três Cantos/RS						
431125 Lagoão/RS	38,0	4,0	1,5	25,5	1,8	5,2
420940 Laguna/SC						
420945 Lajeado Grande/SC						
431140 Lajeado/RS						
411320 Lapa/PR	0,0	0,0	0,0	0,0	0,0	0,0

**TABELA Cs02 - INFORMAÇÕES SOBRE TRIAGEM DE RESÍDUOS SÓLIDOS
(PROVENIENTES OU NÃO DA COLETA SELETIVA)**

 ANO DE
REFERÊNCIA
2010

Município	Materiais recuperados, exceto material orgânico e rejeito					
	Total	Papel e papelão	Plásticos	Metais	Vidros	Outros
Código Nome/UF	t	t	t	t	t	t
Região Sul	Cs009	Cs010	Cs011	Cs012	Cs013	Cs014
420950 Laurentino/SC						
420960 Lauro Muller/SC						
431150 Lavras do Sul/RS						
411340 Leópolis/PR						
411345 Lindoeste/PR	1,0	0,5	0,4	0,1	0,0	0,0
420985 Lindóia do Sul/SC	4,0	0,0				
431164 Linha Nova/RS	240,0	80,0	120,0	25,0	10,0	5,0
411350 Loanda/PR	36,0	14,0	9,0	8,0	5,0	0,0
411360 Lobato/PR	10,0	4,0	2,0	2,5	1,0	0,5
411370 Londrina/PR						
420990 Lontras/SC		0,0		0,0		0,0
411375 Lunardelli/PR						
411380 Lupionópolis/PR	88,0	68,0	15,0	0,0	5,0	0,0
421003 Luzerna/SC						
431171 Maçambará/RS						
431170 Machadinho/RS						
421010 Mafra/SC						
411390 Mallet/PR	243,0	55,0	68,0	68,0	52,0	0,0
411400 Mamborê/PR	2.110,0	400,0	1.100,0	500,0	80,0	30,0
411435 Manfrinópolis/PR	77,0	30,0	12,0	20,0	5,0	10,0
411440 Mangueirinha/PR						
411450 Manoel Ribas/PR	0,2					
431177 Maquiné/RS						
421040 Maracajá/SC	39,5	14,2	11,0	5,5	3,4	5,4
431180 Marau/RS	19,0	8,0	4,0	2,0	2,0	3,0
411460 Marechal Cândido Rondon/PR	880,0	615,0	110,0	15,0	60,0	80,0
421055 Marema/SC	0,0	0,0	0,0	0,0	0,0	0,0
431200 Mariano Moro/RS	42,0	10,0	10,0	10,0	10,0	2,0
411490 Marilândia do Sul/PR	18,4	5,6	3,0	3,5	2,8	3,5
411500 Marilena/PR						
411510 Mariluz/PR						
411520 Maringá/PR						
411535 Maripá/PR	20,0	9,3	6,0	4,0	0,7	0,0
411545 Marquinho/PR						
431210 Mata/RS						
431215 Mato Leitão/RS						
431217 Mato Queimado/RS	0,0	0,0	0,0	0,0	0,0	0,0
421070 Matos Costa/SC						
431220 Maximiliano de Almeida/RS	450,0	150,0	120,0	90,0	90,0	0,0

**TABELA Cs02 - INFORMAÇÕES SOBRE TRIAGEM DE RESÍDUOS SÓLIDOS
(PROVENIENTES OU NÃO DA COLETA SELETIVA)**

 ANO DE
REFERÊNCIA
2010

Município	Materiais recuperados, exceto material orgânico e rejeito					
	Total	Papel e papelão	Plásticos	Metais	Vidros	Outros
	t	t	t	t	t	t
Código Nome/UF						
Região Sul	Cs009	Cs010	Cs011	Cs012	Cs013	Cs014
411580 Medianeira/PR	354,0	234,0	103,0	3,0	0,0	14,0
411585 Mercedes/PR						
431225 Minas do Leão/RS	0,0	0,0	0,0	0,0	0,0	0,0
411590 Mirador/PR						
411600 Miraselva/PR						
421085 Mirim Doce/SC	26,0	12,0	8,0	5,0	1,0	0,0
421090 Modelo/SC		2,0	0,5			
431235 Montauri/RS						
431238 Monte Belo do Sul/RS						
421110 Monte Castelo/SC	0,0	0,0	0,0	0,0	0,0	0,0
431240 Montenegro/RS	997,1	221,2	277,5	168,4	165,0	165,0
411620 Morretes/PR	220,0	100,0	100,0	15,0	3,0	2,0
431245 Morro Redondo/RS	129,0	28,0	22,0	19,0	50,0	10,0
431247 Morro Reuter/RS	22,2	7,0	7,0	4,0	4,0	0,2
431250 Mostardas/RS						
431260 Muçum/RS	0,0	0,0	0,0	0,0	0,0	0,0
431261 Muitos Capões/RS						
431262 Muliterno/RS	49,0	15,0	9,0	10,0	8,0	7,0
411630 Munhoz de Melo/PR						
431265 Não-Me-Toque/RS						
421130 Navegantes/SC	6.550,0	1.990,0	1.660,0	830,0	660,0	1.410,0
431267 Nicolau Vergueiro/RS	0,0	0,0	0,0	0,0	0,0	0,0
431275 Nova Alvorada/RS	24,2	7,0	8,0	0,2	5,0	4,0
411670 Nova Aurora/PR						
431290 Nova Bassano/RS	630,0	252,0	105,0	105,0	63,0	105,0
431301 Nova Candelária/RS						
411695 Nova Esperança do Sudoeste/PR	182,0	35,0	40,0	33,0	46,0	28,0
431303 Nova Esperança do Sul/RS	95,0	42,0	50,5	2,5	0,0	0,0
411690 Nova Esperança/PR	840,0	200,0	190,0	50,0	60,0	340,0
411700 Nova Fátima/PR						
431306 Nova Hartz/RS	312,5	107,0	145,0	54,0	6,5	0,0
411705 Nova Laranjeiras/PR	144,0	45,0	55,0	8,0	9,0	27,0
411710 Nova Londrina/PR	360,0	225,5	65,0	44,5	25,0	0,0
411720 Nova Olimpia/PR	70,0	35,0	15,0	5,0	5,0	10,0
431310 Nova Palma/RS	215,0	53,9	32,2	86,0	32,2	10,7
431333 Nova Ramada/RS						
431335 Nova Roma do Sul/RS	240,0	95,0	50,0	45,0	45,0	5,0
411721 Nova Santa Bárbara/PR	53,0	10,9	24,8	3,9	8,3	5,1
431337 Nova Santa Rita/RS	0,0	0,0	0,0	0,0	0,0	0,0

**TABELA Cs02 - INFORMAÇÕES SOBRE TRIAGEM DE RESÍDUOS SÓLIDOS
(PROVENIENTES OU NÃO DA COLETA SELETIVA)**

 ANO DE
REFERÊNCIA
2010

Município	Materiais recuperados, exceto material orgânico e rejeito					
	Total	Papel e papelão	Plásticos	Metais	Vidros	Outros
	t	t	t	t	t	t
Código Nome/UF	Cs009	Cs010	Cs011	Cs012	Cs013	Cs014
Região Sul						
411722 Nova Santa Rosa/PR	10,0	4,0	3,0	2,0	0,0	1,0
411727 Nova Tebas/PR						
421150 Nova Trento/SC	591,0	315,0	186,0	60,0	18,0	12,0
431340 Novo Hamburgo/RS						
421165 Novo Horizonte/SC						
411729 Novo Itacolomi/PR						
431344 Novo Tiradentes/RS	23,7					
421170 Orleans/SC	300,0	150,0	150,0	0,0	0,0	0,0
411730 Ortigueira/PR	240,0	100,0	80,0	60,0	0,0	0,0
431350 Osório/RS						
411740 Ourizona/PR	0,0	0,0	0,0	0,0	0,0	0,0
421187 Paial/SC	51,0	20,0	10,0	14,0	4,0	3,0
431360 Paim Filho/RS	40,0					
421200 Palma Sola/SC	86,0	30,0	18,0	20,0	10,0	8,0
411760 Palmas/PR						
431370 Palmeira das Missões/RS						
421210 Palmitos/SC						
431390 Panambi/RS	525,7	147,0	77,7	48,0	165,0	88,0
431395 Pantano Grande/RS	0,0	0,0	0,0	0,0	0,0	0,0
421220 Papanduva/SC	10,0	7,0	2,0	0,5	0,5	0,0
411800 Paraíso do Norte/PR	463,7	186,4	145,5	4,6	85,3	41,9
431402 Paraíso do Sul/RS	0,0	0,0	0,0	0,0	0,0	0,0
411820 Paranaguá/PR						
411830 Paranapoema/PR	0,0	0,0	0,0	0,0	0,0	0,0
411840 Paranaíba/PR	996,5	404,0	140,5	150,3	152,2	149,5
431403 Pareci Novo/RS	10,0	2,5	2,7	2,6	1,2	1,0
431405 Parobé/RS	0,0	0,0	0,0	0,0	0,0	0,0
411850 Pato Branco/PR	2.190,0	620,0	600,0	550,0	420,0	0,0
411860 Paula Freitas/PR						
431413 Paulo Bento/RS	2,6	1,0	0,5	0,5	0,5	0,1
411870 Paulo Frontin/PR	0,0	0,0	0,0	0,0	0,0	0,0
431415 Paverama/RS						
411880 Peabiru/PR						
431417 Pedras Altas/RS						
431420 Pedro Osório/RS						
431430 Pejuçara/RS						
431440 Pelotas/RS	430,0	223,0	96,0	44,0	62,0	5,0
421260 Peritiba/SC	42,0	10,0	8,0	10,0	9,0	5,0
411885 Perobal/PR	46,2	11,5	13,2	10,6	5,0	5,9

**TABELA Cs02 - INFORMAÇÕES SOBRE TRIAGEM DE RESÍDUOS SÓLIDOS
(PROVENIENTES OU NÃO DA COLETA SELETIVA)**

 ANO DE
REFERÊNCIA
2010

Município	Materiais recuperados, exceto material orgânico e rejeito					
	Total	Papel e papelão	Plásticos	Metais	Vidros	Outros
	t	t	t	t	t	t
Código Nome/UF	Cs009	Cs010	Cs011	Cs012	Cs013	Cs014
Região Sul						
421270 Petrolândia/SC	147,8	26,0	41,0	15,0	62,0	3,8
421280 Piçarras/SC	0,0	0,0	0,0	0,0	0,0	0,0
411910 Piên/PR	0,0	0,0	0,0	0,0	0,0	0,0
411915 Pinhais/PR	921,8					
431446 Pinhal da Serra/RS						
431445 Pinhal/RS	60,0					
411920 Pinhalão/PR						
421290 Pinhalzinho/SC	173,0	50,0	40,0	35,0	38,0	10,0
411930 Pinhão/PR	300,0	120,0	72,0	7,2	18,0	82,8
431449 Pinheirinho do Vale/RS	4,0	1,0	1,0	1,0	0,5	0,5
431450 Pinheiro Machado/RS						
421300 Pinheiro Preto/SC	35,0					
411940 Pirai do Sul/PR						
431455 Pirapó/RS	1,0	0,2	0,3	0,3	0,2	0,0
421310 Piratuba/SC		0,0		0,0		
431475 Poço das Antas/RS						
421320 Pomerode/SC	578,0	173,4	265,8	75,0	63,8	0,0
411990 Ponta Grossa/PR	555,5	166,7	166,7	111,1	83,3	27,7
431477 Pontão/RS	29,0	12,0	12,0	4,0	1,0	0,0
421335 Ponte Alta do Norte/SC						
431478 Ponte Preta/RS	6,0	1,0	2,0	2,0	1,0	0,0
421340 Ponte Serrada/SC	133,0	74,0	41,0	10,0	8,0	0,0
412000 Porecatu/PR	0,0	0,0	0,0	0,0	0,0	0,0
431480 Portão/RS						
431490 Porto Alegre/RS	23.000,0	11.750,0	8.300,0	1.150,0	1.080,0	720,0
412015 Porto Barreiro/PR						
431505 Porto Mauá/RS	0,0	0,0	0,0	0,0	0,0	0,0
412020 Porto Rico/PR	0,6					
431510 Porto Xavier/RS	4,0	2,5	1,5	0,0	0,0	0,0
431513 Pouso Novo/RS						
421370 Pouso Redondo/SC	4,0	1,0	1,0	1,0	1,0	0,0
421380 Praia Grande/SC	360,0	72,0	90,0	18,0	18,0	162,0
412035 Pranchita/PR	100,0	50,0	35,0	10,0	3,0	2,0
421390 Presidente Castello Branco/SC	51,0	22,0	17,0	8,0	2,0	2,0
421400 Presidente Getúlio/SC	38,4	0,0	0,0	0,0	0,0	38,4
431514 Presidente Lucena/RS	0,0	0,0	0,0	0,0	0,0	0,0
412050 Primeiro de Maio/PR	28,6					
421415 Princesa/SC						
412065 Quarto Centenário/PR						

**TABELA Cs02 - INFORMAÇÕES SOBRE TRIAGEM DE RESÍDUOS SÓLIDOS
(PROVENIENTES OU NÃO DA COLETA SELETIVA)**

 ANO DE
REFERÊNCIA
2010

Município	Materiais recuperados, exceto material orgânico e rejeito					
	Total	Papel e papelão	Plásticos	Metais	Vidros	Outros
Código Nome/UF	t	t	t	t	t	t
Região Sul	Cs009	Cs010	Cs011	Cs012	Cs013	Cs014
412070 Quatiguá/PR						
412085 Quatro Pontes/PR						
412090 Quedas do Iguaçu/PR						
412100 Querência do Norte/PR	0,0	0,0	0,0	0,0	0,0	0,0
431532 Quevedos/RS						
421420 Quilombo/SC						
431535 Quinze de Novembro/RS	23,0	5,0	3,0	8,0	4,0	3,0
412120 Quitandinha/PR	58,0	40,0	14,0	2,0	1,0	1,0
412140 Realeza/PR	453,0	211,0	85,0	65,0	92,0	0,0
431545 Relvado/RS						
412175 Reserva do Iguaçu/PR	132,0	47,0	21,0	52,0	11,0	1,0
431550 Restinga Seca/RS	0,0	0,0	0,0	0,0	0,0	0,0
412180 Ribeirão Claro/PR	218,8	93,7	105,0	9,7	10,4	0,0
412200 Rio Azul/PR						
421440 Rio das Antas/SC						
421460 Rio do Oeste/SC	180,0	60,0	70,0	30,0	10,0	10,0
421480 Rio do Sul/SC	204,4	92,4	48,7	24,3	34,1	4,9
421470 Rio dos Cedros/SC	141,3	56,0	14,4	27,9	29,0	14,0
421490 Rio Fortuna/SC						
431560 Rio Grande/RS	940,3	587,4	195,4	87,9	42,0	27,6
421500 Rio Negrinho/SC						
412230 Rio Negro/PR						
431570 Rio Pardo/RS	300,0	100,0	120,0	20,0	50,0	10,0
431575 Riozinho/RS						
421507 Riqueza/SC						
431590 Rodeio Bonito/RS						
421510 Rodeio/SC	0,0	0,0	0,0	0,0	0,0	0,0
412240 Rolândia/PR	503,4	150,5	170,2	64,5	38,7	79,5
431600 Rolante/RS	20,0					
421520 Romelândia/SC						
412250 Roncador/PR	0,0	0,0	0,0	0,0	0,0	0,0
431620 Rondinha/RS	181,0	55,0	75,0	6,0	45,0	0,0
431630 Roque Gonzales/RS						
412270 Sabáudia/PR	1,5	0,8	0,1	0,5	0,1	0,0
431642 Sagrada Família/RS	0,0	0,0	0,0	0,0	0,0	0,0
431643 Saldanha Marinho/RS	0,0	0,0	0,0	0,0	0,0	0,0
412280 Salgado Filho/PR	25,0	8,3	3,6	11,5	1,6	0,0
431645 Salto do Jacui/RS	144,0	21,6	43,2	14,4	57,6	7,2
421540 Salto Veloso/SC						

**TABELA Cs02 - INFORMAÇÕES SOBRE TRIAGEM DE RESÍDUOS SÓLIDOS
(PROVENIENTES OU NÃO DA COLETA SELETIVA)**

ANO DE
REFERÊNCIA
2010

Município	Materiais recuperados, exceto material orgânico e rejeito					
	Total	Papel e papelão	Plásticos	Metais	Vidros	Outros
	t	t	t	t	t	t
Código Nome/UF						
Região Sul	Cs009	Cs010	Cs011	Cs012	Cs013	Cs014
431647 Salvador das Missões/RS	155,0	19,2	19,2	57,6	19,2	39,8
431650 Salvador do Sul/RS						
431670 Santa Bárbara do Sul/RS	0,0	0,0	0,0	0,0	0,0	0,0
412320 Santa Cecília do Pavão/PR	328,7	263,2	32,9	15,6	12,1	4,9
421550 Santa Cecília/SC						
412330 Santa Cruz de Monte Castelo/PR	61,0	10,0	10,0	30,0	1,0	10,0
412340 Santa Fé/PR	73,0	29,0	24,0	6,0	7,0	7,0
412350 Santa Helena/PR						
421555 Santa Helena/SC		0,0				
412370 Santa Isabel do Ivaí/PR						
431690 Santa Maria/RS	62,0	12,0	15,0	20,0	3,0	12,0
412395 Santa Mônica/PR	105,0	20,0	50,0	15,0	20,0	0,0
421565 Santa Rosa do Sul/SC	108,0	36,0	36,0	12,0	24,0	0,0
431720 Santa Rosa/RS	2.000,0	1.000,0	200,0	300,0	300,0	200,0
421568 Santa Terezinha do Progresso/SC	24,0	2,0	10,0	10,0	2,0	0,0
431700 Santana da Boa Vista/RS						
431710 Santana do Livramento/RS	0,0	0,0	0,0	0,0	0,0	0,0
421569 Santiago do Sul/SC	24,0	4,0	9,0	2,0	4,0	5,0
431740 Santiago/RS	319,0	104,0	121,0	69,0	0,0	25,0
431750 Santo Ângelo/RS	1.200,0					
431760 Santo Antônio da Patrulha/RS	96,0					
412410 Santo Antônio da Platina/PR						
431770 Santo Antônio das Missões/RS						
431755 Santo Antônio do Palma/RS	48,0	20,0	10,0	15,0	2,0	1,0
412430 Santo Antônio do Paraíso/PR	0,0	0,0	0,0	0,0	0,0	0,0
431775 Santo Antônio do Planalto/RS						
431780 Santo Augusto/RS	339,0	135,0	61,0	93,0	50,0	0,0
431790 Santo Cristo/RS						
412450 Santo Inácio/PR	8,1	3,9	2,1	0,0	0,0	2,1
421580 São Bento do Sul/SC						
421575 São Bernardino/SC	0,0	0,0	0,0	0,0	0,0	0,0
421590 São Bonifácio/SC	89,0	24,0	18,0	22,0	15,0	10,0
431800 São Borja/RS	400,0	50,0	50,0	150,0	150,0	0,0
421600 São Carlos/SC						
421605 São Cristovão do Sul/SC	30,5	10,0	12,0	0,5	8,0	0,0
421610 São Domingos/SC	53,9	8,4	15,9	8,4	5,3	15,9
431820 São Francisco de Paula/RS						
431830 São Gabriel/RS	801,1	392,0	99,9	88,4	220,8	0,0
421630 São João Batista/SC	860,0	480,0	140,0	20,0	120,0	100,0

**TABELA Cs02 - INFORMAÇÕES SOBRE TRIAGEM DE RESÍDUOS SÓLIDOS
(PROVENIENTES OU NÃO DA COLETA SELETIVA)**

 ANO DE
REFERÊNCIA
2010

Município	Materiais recuperados, exceto material orgânico e rejeito					
	Total	Papel e papelão	Plásticos	Metais	Vidros	Outros
Código Nome/UF	t	t	t	t	t	t
Região Sul	Cs009	Cs010	Cs011	Cs012	Cs013	Cs014
421635 São João do Itaperiú/SC						
421625 São João do Oeste/SC	0,0	0,0	0,0	0,0	0,0	0,0
431843 São João do Polésine/RS	30,0	5,0	7,5	15,0	2,5	0,0
421640 São João do Sul/SC	95,5	27,0	52,0	10,0	6,5	0,0
412510 São João do Triunfo/PR	0,0	0,0	0,0	0,0	0,0	0,0
412480 São João/PR	147,0	44,1	32,2	8,0	62,7	0,0
412530 São Jorge do Ivaí/PR	148,7	72,3	48,2	4,8	23,4	0,0
412535 São Jorge do Patrocínio/PR	97,3	76,3	9,0	7,1	4,9	0,0
412520 São Jorge d'Oeste/PR		0,0				
431844 São Jorge/RS	83,0	18,0	8,0	47,0	6,0	4,0
412545 São José das Palmeiras/PR						
431848 São José do Hortêncio/RS	451,0					
431849 São José do Inhacorá/RS	120,0	10,0	20,0	60,0	5,0	25,0
431861 São José do Sul/RS	0,0	0,0	0,0	0,0	0,0	0,0
431862 São José dos Ausentes/RS	0,0	0,0	0,0	0,0	0,0	0,0
412550 São José dos Pinhais/PR						
421660 São José/SC	2.400,0	600,0	600,0	600,0	600,0	0,0
431870 São Leopoldo/RS	1.514,6	835,3	492,3	132,6	54,4	0,0
431880 São Lourenço do Sul/RS	120,9	53,9	28,6	38,3	0,1	0,0
431890 São Luiz Gonzaga/RS						
412555 São Manoel do Paraná/PR	1.076,0	75,0	1.000,0	1,0	0,0	0,0
431900 São Marcos/RS	1.188,0	580,0	240,0	130,0	130,0	108,0
412560 São Mateus do Sul/PR	256,0	82,0	30,0	97,0	13,0	34,0
431915 São Miguel das Missões/RS						
412570 São Miguel do Iguaçu/PR	688,2	160,0	281,5	128,7	104,3	13,7
421720 São Miguel do Oeste/SC	219,5	128,5	88,0	3,0	0,0	0,0
431920 São Nicolau/RS						
431930 São Paulo das Missões/RS	0,0	0,0	0,0	0,0	0,0	0,0
412580 São Pedro do Ivaí/PR						
431950 São Sebastião do Cai/RS	100,0	48,0	18,0	20,0	5,0	9,0
431960 São Sepé/RS	355,0	144,0	90,0	54,0	54,0	13,0
431971 São Valentim do Sul/RS	80,0	50,0	20,0	5,0	5,0	0,0
431973 São Valério do Sul/RS						
431980 São Vicente do Sul/RS						
432000 Sapucaia do Sul/RS						
432010 Sarandi/RS	0,0	0,0	0,0	0,0	0,0	0,0
412627 Saudade do Iguaçu/PR	85,0	31,5	38,5	5,0	7,0	3,0
421730 Saudades/SC	420,0	100,0	100,0	100,0	50,0	70,0
421740 Schroeder/SC						

**TABELA Cs02 - INFORMAÇÕES SOBRE TRIAGEM DE RESÍDUOS SÓLIDOS
(PROVENIENTES OU NÃO DA COLETA SELETIVA)**

ANO DE
REFERÊNCIA
2010

Município	Materiais recuperados, exceto material orgânico e rejeito					
	Total	Papel e papelão	Plásticos	Metais	Vidros	Outros
	t	t	t	t	t	t
Código Nome/UF	Cs009	Cs010	Cs011	Cs012	Cs013	Cs014
Região Sul						
421750 Seara/SC	0,0	0,0	0,0	0,0	0,0	0,0
432020 Seberi/RS						
432023 Sede Nova/RS	50,0					
432026 Segredo/RS						
412630 Sengés/PR						
432040 Serafina Corrêa/RS						
432045 Sérico/RS	5,0					
421755 Serra Alta/SC	30,0					
412635 Serranópolis do Iguaçu/PR	128,7	52,0	14,7	46,0	16,0	0,0
412640 Sertaneja/PR						
432055 Sertão Santana/RS	0,0	0,0	0,0	0,0	0,0	0,0
432050 Sertão/RS						
432060 Severiano de Almeida/RS	155,0	18,0	18,0	75,0	30,0	14,0
421760 Siderópolis/SC	0,0	0,0	0,0	0,0	0,0	0,0
432065 Silveira Martins/RS						
432067 Sinimbu/RS	0,0	0,0	0,0	0,0	0,0	0,0
432070 Sobradinho/RS	0,0	0,0	0,0	0,0	0,0	0,0
432080 Soledade/RS	0,0	0,0	0,0	0,0	0,0	0,0
421770 Sombrio/SC						
412665 Sulina/PR						
432085 Tabai/RS	52,8	20,6	22,2	6,2	3,8	0,0
412667 Tamarana/PR						
421790 Tangará/SC						
432090 Tapejara/RS	2.500,0					
432110 Tapes/RS	640,0	250,0	377,0	6,0	7,0	0,0
432132 Taquaruçu do Sul/RS						
432135 Tavares/RS	0,0	0,0	0,0	0,0	0,0	0,0
432140 Tenente Portela/RS						
412720 Terra Boa/PR	1.200,0	552,0	324,0	204,0	120,0	0,0
412730 Terra Rica/PR	254,0	190,0	10,0	6,0	16,0	32,0
432145 Teutônia/RS						
421810 Timbê do Sul/SC						
421820 Timbó/SC	1.151,8	409,1	415,4	135,1	130,8	61,4
432146 Tio Hugo/RS						
412770 Toledo/PR	600,0					
432150 Torres/RS	50,4	21,1	18,1	8,0	3,2	0,0
432160 Tramandai/RS	144,0	25,0	40,0	20,0	20,0	39,0
412785 Três Barras do Paraná/PR	254,0	59,0	120,0	30,0	45,0	0,0
421830 Três Barras/SC	23,0	11,0	4,0	4,0	0,0	4,0

**TABELA Cs02 - INFORMAÇÕES SOBRE TRIAGEM DE RESÍDUOS SÓLIDOS
(PROVENIENTES OU NÃO DA COLETA SELETIVA)**

ANO DE
REFERÊNCIA
2010

Município	Materiais recuperados, exceto material orgânico e rejeito					
	Total	Papel e papelão	Plásticos	Metais	Vidros	Outros
	t	t	t	t	t	t
Código Nome/UF	Cs009	Cs010	Cs011	Cs012	Cs013	Cs014
Região Sul						
432166 Três Cachoeiras/RS	0,0	0,0	0,0	0,0	0,0	0,0
432170 Três Coroas/RS	640,0	256,0	96,0	192,0	64,0	32,0
432185 Três Palmeiras/RS						
432190 Três Passos/RS	1.203,3	393,9	426,8	140,7	239,6	2,3
421835 Treviso/SC						
421840 Treze de Maio/SC						
421850 Treze Tilias/SC						
432195 Trindade do Sul/RS	0,0	0,0	0,0	0,0	0,0	0,0
432200 Triunfo/RS						
421860 Trombudo Central/SC	9,0	5,0	2,0	1,0	1,0	0,0
421875 Tunápolis/SC	0,0	0,0	0,0	0,0	0,0	0,0
432215 Tunas/RS	30,0	8,0	7,0	8,0	2,0	5,0
432225 Tupandi/RS	162,0	40,5	97,2	19,5	4,8	0,0
432230 Tuparendi/RS						
412796 Turvo/PR	2.100,0	600,0	500,0	300,0	400,0	300,0
412800 Ubiratã/PR	266,4	85,0	62,0	60,0	20,0	39,4
432235 União da Serra/RS						
412820 União da Vitória/PR	0,0	0,0	0,0	0,0	0,0	0,0
412830 Uniflor/PR						
412840 Uraí/PR						
421895 Urupema/SC	13,0	5,0	2,0	4,0	0,5	1,5
432250 Vacaria/RS	1.026,0	260,0	320,0	216,0	210,0	20,0
432253 Vale do Sol/RS						
432254 Vale Real/RS						
432255 Vanini/RS						
421910 Vargeão/SC	135,8	57,0	42,5	6,9	14,4	15,0
421917 Vargem Bonita/SC	0,0	0,0	0,0	0,0	0,0	0,0
432260 Venâncio Aires/RS						
412853 Ventania/PR	0,0	0,0	0,0	0,0	0,0	0,0
412855 Vera Cruz do Oeste/PR	0,0	0,0	0,0	0,0	0,0	0,0
432280 Veranópolis/RS	154,0	47,0	67,0	10,0	20,0	10,0
432285 Vespasiano Correa/RS	0,0	0,0	0,0	0,0	0,0	0,0
421920 Vidal Ramos/SC	111,0	40,0	35,0	21,0	15,0	0,0
421930 Videira/SC	18,0	0,0	0,0	0,0	0,0	18,0
432330 Vila Flores/RS	170,0	35,0	60,0	10,0	40,0	25,0
432345 Vila Nova do Sul/RS	0,0	0,0	0,0	0,0	0,0	0,0
412870 Vitorino/PR						
412850 Wenceslau Braz/PR						
432377 Westfália/RS	133,0	15,0	48,0	60,0	10,0	0,0

TABELA Cs02 - INFORMAÇÕES SOBRE TRIAGEM DE RESÍDUOS SÓLIDOS
(PROVENIENTES OU NÃO DA COLETA SELETIVA)

ANO DE
REFERÊNCIA
2010

Município		Materiais recuperados, exceto material orgânico e rejeito						
		Total	Papel e papelão	Plásticos	Metais	Vidros	Outros	
Código	Nome/UF	t	t	t	t	t	t	
Região Sul		Cs009	Cs010	Cs011	Cs012	Cs013	Cs014	

412880 Xambê/PR
432380 Xangri-lá/RS
421970 Xaxim/SC

TABELA Rs01
INFORMAÇÕES SOBRE COLETA DE RESÍDUOS SÓLIDOS DE SERVIÇOS DE
SAÚDE

TABELA Rs01 - INFORMAÇÕES SOBRE COLETA DE RESÍDUOS SÓLIDOS DE SERVIÇOS DE SAÚDE

ANO DE
REFERÊNCIA
2010

Município		Execução de coleta dif. de RSS				Veículos utilizados		Ocorr. de cobrança pela coleta diferenciada	Quant. de RSS coletados			Coleta de RSS em unidades públicas de saúde terceirizada			Trat. de RSS Terceirizado	Prefeitura controla executores	Remessa de RSS para outros municípios	
		Existe	Prefeitura ou SLU	Empresa contr. ou SLU	Próprio Gerador ou contr.	Exclusivo	Da coleta domiciliar em viagem exclusiva		Total	Prefeitura ou contratados	Geradores ou contratados	Ocorrência	Valor contratual R\$/t	Inclui tratamento RSS	Valor contratual R\$/t		Ocorrência	Municípios
Código	Nome/UF	Rs020	Rs045	Rs046	Rs003	Rs038	Rs036	Rs004	Rs044	Rs028	Rs008	Rs040	Rs041	Rs042	Rs043	Rs026	Rs030	Rs031
Região Sul																		
420010	Abelardo Luz/SC	Sim	Não	Sim	Não	Sim			13,00	13,0		Sim	185,75	Sim			Sim	Xanxerê/SC
430003	Aceguá/RS	Sim	Não	Sim	Não	Sim	Não	Não	7,20	7,2		Sim	1.166,66	Sim		Sim	Sim	Santa Maria/RS
420020	Agrolândia/SC	Sim	Não	Não	Sim	Sim	Não		30,00	0,0	30,0					Não	Não	
420040	Água Doce/SC	Sim	Não	Sim	Sim	Sim	Não			6,0		Sim	137,56	Sim		Sim	Sim	Anchieta/SC
430005	Água Santa/RS	Sim	Não	Sim	Sim	Sim	Sim	Não				Sim	350,00	Sim		Não	Sim	São Miguel do Oeste/SC
420055	Águas Frias/SC	Sim	Não	Sim	Não	Sim	Não	Sim	0,00	1,2		Sim	2.540,50	Sim		Não	Sim	Anchieta/SC
420060	Águas Mornas/SC	Sim	Não	Sim	Não	Sim	Não	Não	0,00	1,0	1,0	Sim	9.000,00	Não	300,00	Não	Sim	Biguaçu/SC
430010	Agudo/RS	Sim	Não	Sim	Sim	Sim	Não	Não	14,40	14,4	0,0	Sim	549,76	Sim		Não	Sim	Santa Maria/RS
430020	Ajuricaba/RS	Sim	Sim	Sim	Sim	Não	Não	Não		18,0		Sim	3.926,20	Sim		Sim	Sim	Passo Fundo/RS
430040	Alegrete/RS	Sim	Não	Sim	Não	Sim	Não	Não	7,80	7,8		Sim	750,00	Sim		Sim	Sim	Viamão/RS
430045	Alegria/RS	Sim	Não	Sim	Não	Sim	Sim	Não	6,50	6,5		Sim	729,23	Sim			Sim	Santo Ângelo/RS
430050	Alpestre/RS	Sim		Sim	Não	Sim	Não	Sim	4,00	4,0		Sim	2.635,62	Sim		Não	Sim	Santa Maria/RS
410045	Altamira do Paraná/PR	Sim		Sim								Sim				Não	Não	
420075	Alto Bela Vista/SC	Sim	Não	Sim	Sim				2,00	0,0	2,0	Sim	750,00	Sim		Sim	Sim	
412862	Alto Paraíso/PR	Sim	Não	Sim	Não	Sim	Não	Não		0,0		Sim	5.000,00	Sim		Sim	Não	
410060	Alto Paraná/PR	Sim	Não	Sim	Não					1,1		Sim	2.700,00	Sim		Sim	Não	
410070	Alto Piquiri/PR	Sim			Sim	Sim	Não		0,50		0,5					Não	Sim	Cianorte/PR
410050	Altônia/PR	Sim	Não	Sim	Não	Não	Não	Não	14,40	14,4	0,0	Sim	416,16	Sim		Não	Não	
410090	Amaporã/PR	Sim		Sim		Sim			4,00	4,0		Sim	780,00	Sim		Sim	Sim	Paranavaí/PR
430064	Ametista do Sul/RS	Sim	Não	Sim	Não	Sim	Não	Não	6,00	6,0	0,0	Sim	772,00	Sim		Não	Não	
410100	Ampére/PR	Sim		Sim		Não	Sim	Não	12,00	12,0	0,0	Sim	100,00	Sim		Não	Sim	Nova Esperança do Sudoeste/PR
410105	Anahy/PR	Sim		Sim		Sim			2,50	2,5	0,0	Sim	750,00	Sim		Não	Não	
410110	Andirá/PR	Sim	Não	Sim	Sim	Sim	Não	Não			5,3	Sim	124,00	Sim		Não		
430066	André da Rocha/RS	Sim	Sim	Sim	Sim	Sim	Não	Não	0,40	0,4	0,0	Sim	135,00	Sim		Não	Sim	Caxias do Sul/RS
420110	Anitápolis/SC	Sim	Sim	Não	Não	Não	Sim	Sim		1,1						Não	Sim	Biguaçu/SC
420120	Antônio Carlos/SC	Sim	Não	Sim	Não	Sim	Não	Não	8,00	8,0	0,0	Sim	240,00	Sim		Não		
430080	Antônio Prado/RS	Sim	Não	Sim	Não	Sim	Não	Não	1,30	1,3		Sim	151,00	Sim		Não	Sim	Caxias do Sul/RS
410140	Apucarana/PR	Sim	Não	Sim	Sim	Sim	Não	Não	46,90	8,4	38,5	Sim	1.600,00	Sim		Sim	Sim	Chapecó/SC
420127	Arabutã/SC	Sim		Sim		Sim	Não	Não				Não				Sim	Sim	Ipumirim/SC
430085	Arambaré/RS	Sim		Sim		Sim		Não				Sim	714,46	Sim				
410150	Arapongas/PR	Sim	Não	Sim	Sim	Sim	Não	Não	38,00	38,0	0,0	Sim	2.132,00	Sim		Não	Sim	Chapecó/SC
430087	Araricá/RS	Não																
410180	Araucária/PR	Sim	Não	Sim	Sim	Sim	Não	Não	53,50	53,5	0,0	Sim	6.040,00	Sim		Sim	Sim	Curitiba/PR
420150	Armazém/SC	Sim	Não	Sim	Não	Não	Não	Não	0,00	0,0	0,0	Sim	100,00	Não		Não	Não	
430100	Arroio do Meio/RS	Sim		Sim	Sim	Sim						Sim		Sim		Não	Sim	Porto Alegre/RS
430107	Arroio do Padre/RS	Sim	Não	Sim	Não	Sim	Não	Não	5,00	5,0		Sim	277,85	Sim		Não	Sim	Pelotas/RS
430105	Arroio do Sal/RS	Sim	Não	Não	Sim	Não	Não		7,00	0,0	0,0					Não	Sim	Cachoeirinha/RS
430120	Arroio do Tigre/RS	Sim	Não	Sim	Sim	Sim	Não	Não	24,70	18,0	6,7	Sim	2.580,00	Sim		Não	Sim	Cachoeirinha/RS
430130	Arroio Grande/RS	Sim	Não	Sim	Não	Sim	Não	Não	264,00	264,0		Sim	1.575,00	Sim		Sim	Sim	Santa Maria/RS

TABELA Rs01 - INFORMAÇÕES SOBRE COLETA DE RESÍDUOS SÓLIDOS DE SERVIÇOS DE SAÚDE

ANO DE
REFERÊNCIA
2010

Município		Execução de coleta dif. de RSS				Veículos utilizados		Ocorr. de cobrança pela coleta diferenciada	Quant. de RSS coletados			Coleta de RSS em unidades públicas de saúde terceirizada			Trat. de RSS Terceirizado	Prefeitura controla executores	Remessa de RSS para outros municípios	
		Existe	Prefeitura ou SLU	Empresa contr. ou SLU	Próprio Gerador ou contr.	Exclusivo	Da coleta domiciliar em viagem exclusiva		Total	Prefeitura ou contratados	Geradores ou contratados	Ocorrência	Valor contratual R\$/t	Inclui tratamento RSS	Valor contratual R\$/t		Ocor- rência	Municípios
Código	Nome/UF								t	t	t							
Região Sul		Rs020	Rs045	Rs046	Rs003	Rs038	Rs036	Rs004	Rs044	Rs028	Rs008	Rs040	Rs041	Rs042	Rs043	Rs026	Rs030	Rs031
420160	Arroio Trinta/SC	Sim	Não	Sim	Sim	Sim	Sim	Não	2,60	2,6	0,0	Sim	600,00	Sim		Não	Sim	Dois Vizinhos/PR
430140	Arvorezinha/RS	Sim	Não	Não	Sim	Sim	Não		12,00	12,0	0,0					Não	Não	
420170	Ascurra/SC	Sim	Não	Sim	Sim	Sim		Não	0,50	0,5	0,0	Sim	7.550,00	Sim			Sim	Brusque/SC
410190	Assaí/PR	Sim	Não	Sim	Sim				1,00	1,0	0,0	Sim				Não	Não	
410210	Astorga/PR	Sim	Não	Sim	Sim	Não	Não	Não	7,80	1,5	6,3					Sim	Sim	Maringá/PR; Cianorte/PR
410220	Atalaia/PR	Sim		Sim		Sim			36,00	36,0		Sim	500,00	Sim		Não	Sim	Maringá/PR
430155	Áurea/RS	Sim		Sim		Sim						Sim		Não		Não	Sim	Chapecó/SC
420190	Aurora/SC	Sim		Sim		Sim		Não	0,10	0,1		Sim	7.750,00	Sim		Não	Sim	Blumenau/SC
430160	Bagé/RS	Sim	Não	Sim	Sim	Sim	Não	Não	2,20	2,2	0,0	Sim	2.930,00	Sim		Sim	Sim	Santa Maria/RS
420200	Balneário Camboriú/SC	Sim	Não	Sim	Não	Sim	Sim	Não	179,90	179,9		Sim	704,99	Não	888,06	Sim	Sim	Itajaí/SC
420207	Balneário Gaivota/SC	Sim	Não	Sim	Não	Sim	Não	Não	0,90	0,9		Sim	3.000,00	Sim		Não	Sim	Içara/SC; Joinville/SC
430163	Balneário Pinhal/RS	Sim	Não	Sim	Não	Sim	Não		2,80	2,8		Sim	3.325,00	Sim		Não	Sim	Cachoeirinha/RS
420208	Bandeirante/SC	Sim	Não	Sim	Não	Sim	Não	Não	2,50	2,5		Sim	257,00	Sim		Não	Sim	Anchieta/SC
430175	Barão do Triunfo/RS	Sim	Não	Sim	Não	Sim	Não	Não	2,00	2,0		Sim	2.220,00	Sim		Não	Sim	Cachoeirinha/RS
410250	Barbosa Ferraz/PR	Sim	Não	Sim	Sim	Não	Não	Não	4,70	4,7	0,0	Sim	1.000,00	Sim		Sim	Não	
430185	Barra do Guarita/RS	Não																
410270	Barra do Jacaré/PR	Sim		Sim		Sim			20,00	20,0		Sim	500,00	Sim		Não	Sim	Santo Antonio da Platina/PR
430187	Barra do Quaraí/RS	Sim	Não	Sim	Não	Sim	Não	Não	0,30	0,3		Sim	3.850,00	Sim		Sim	Sim	Santa Maria/RS
430192	Barra do Rio Azul/RS	Sim		Sim		Sim	Não	Não	1,00	1,0		Sim	2.400,00	Não	2.400,00	Não	Sim	Dois Vizinhos/PR
410260	Barracão/PR	Sim	Não	Sim	Não	Sim	Não	Não				Sim		Sim		Sim	Sim	Nova Esperança do Sudoeste/PR
410275	Bela Vista da Caroba/PR	Sim		Sim		Sim						Não				Não	Sim	Nova Esperança do Sudoeste/PR
410280	Bela Vista do Paraíso/PR	Sim	Não	Sim	Não	Sim	Não	Não	6,00	6,0	0,0	Sim	1.350,00	Não		Não	Não	
420213	Bela Vista do Toldo/SC	Sim	Não	Sim	Não	Sim	Não	Não	0,90	0,9		Sim	250,00	Não		Não	Sim	Papanduva/SC
420220	Benedito Novo/SC	Sim		Sim	Não	Não	Não	Não				Sim	1.000,00	Sim		Não	Não	
430210	Bento Gonçalves/RS	Sim	Não	Sim	Sim	Sim	Não	Sim	18,00	18,0	0,0	Sim	4.288,88	Sim		Sim	Sim	Santa Maria/RS
420230	Biguaçu/SC	Sim	Não	Sim	Sim					10,3		Sim	141,00	Sim		Não	Não	
410290	Bituruna/PR	Sim		Sim		Sim			3,00	3,0		Sim	800,00	Sim			Sim	Dois Vizinhos/PR
420240	Blumenau/SC	Sim	Não	Sim	Sim	Sim	Não	Não	225,70	85,8	139,9	Sim	1.000,00	Sim		Não	Não	
410302	Boa Esperança do Iguaçu/PR	Sim	Não	Sim	Não	Sim	Não	Não	0,40	0,4		Sim	4.800,00	Sim		Não	Sim	Dois Vizinhos/PR
410304	Boa Ventura de São Roque/PR	Sim	Não	Sim	Não	Não	Não	Não				Sim	8.950,00	Sim		Não	Sim	Dois Vizinhos/ PR
430220	Boa Vista do Buricá/RS	Sim		Sim		Sim										Sim		
430222	Boa Vista do Cadeado/RS	Sim	Não	Sim	Não	Não	Não	Não	3,60	3,6		Sim	1.500,00	Sim		Não	Sim	Santo Angelo/SP
410310	Bocaiúva do Sul/PR	Sim	Não	Sim	Não	Sim	Não	Não		0,5		Sim	100,00	Sim		Não	Sim	Curitiba/PR
420257	Bom Jesus do Oeste/SC	Sim	Não	Sim	Não	Sim	Não	Não	2,00	2,0		Sim		Sim		Sim	Sim	Maravilha/SC
410315	Bom Jesus do Sul/PR	Sim	Não	Sim	Não	Sim	Não	Não	7,50	7,5		Sim	9.685,00	Não	9.685,00	Sim	Sim	Nova Esperança do Oeste/PR
430235	Bom Princípio/RS	Sim	Não	Sim	Não	Não	Sim	Não				Sim	132,00	Sim		Não	Sim	Montenegro/RS
420260	Bom Retiro/SC	Sim	Não	Sim	Não	Sim	Sim	Não	1,10	1,1	0,0	Sim	500,00	Sim		Não	Sim	São José/SC
420245	Bombinhas/SC	Sim	Sim		Sim	Sim	Não	Não	2,90	2,9	0,0					Sim	Sim	Biguaçu/SC
410330	Borrazópolis/PR	Sim		Sim	Sim					1,5		Sim	6.000,00	Sim		Sim	Sim	Jardim Alegre/PR

TABELA Rs01 - INFORMAÇÕES SOBRE COLETA DE RESÍDUOS SÓLIDOS DE SERVIÇOS DE SAÚDE

ANO DE
REFERÊNCIA
2010

Município		Execução de coleta dif. de RSS				Veículos utilizados		Ocorr. de cobrança pela coleta diferenciada	Quant. de RSS coletados			Coleta de RSS em unidades públicas de saúde terceirizada			Trat. de RSS Terceirizado	Prefeitura controla executores	Remessa de RSS para outros municípios	
		Existe	Prefeitura ou SLU	Empresa contr. ou SLU	Próprio Gerador ou contr.	Exclusivo	Da coleta domiciliar em viagem exclusiva		Total	Prefeitura ou contratados	Geradores ou contratados	Ocorrência	Valor contratual	Inclui tratamento RSS			Valor contratual	Ocorrência
															t			
Código	Nome/UF	Rs020	Rs045	Rs046	Rs003	Rs038	Rs036	Rs004	Rs044	Rs028	Rs008	Rs040	Rs041	Rs042	Rs043	Rs026	Rs030	Rs031
430250	Bossoroca/RS	Sim	Sim	Sim					2,40	2,4		Sim	2.633,40	Sim		Sim	Sim	Santo Angelo/ RS
430258	Bozano/RS	Sim	Não	Sim	Não	Não	Não	Não				Sim	487,21	Não		Não	Sim	Passo Fundo/RS
420280	Braço do Norte/SC	Sim	Não	Sim	Não	Sim	Sim	Não	105,00	105,0		Sim	651,75	Não	130,35	Sim	Sim	Içara/SC
420285	Braço do Trombudo/SC	Sim	Não	Sim	Não	Sim	Não	Não	0,20	0,2		Sim	5.185,20	Sim		Sim	Sim	Blumenau/SC
410335	Braganey/PR	Sim	Não	Sim	Sim	Sim	Não	Não	1,10	1,1	0,0	Sim	2.564,64	Sim		Não	Sim	Cascavél/PR
410337	Brasilândia do Sul/PR	Sim		Sim	Sim							Sim	370,00	Não		Não	Não	
420287	Brunópolis/SC	Sim	Não	Sim	Não	Sim		Não	0,50	0,5		Sim	100,00	Sim		Não	Sim	Chapecó/SC
420290	Brusque/SC	Sim	Não	Sim	Sim	Sim	Não	Não				Sim		Sim		Sim	Não	
430270	Butiá/RS	Sim	Não	Sim	Não	Sim	Não	Não	69,00	69,0	0,0	Sim	300,00	Não		Não	Não	
420300	Caçador/SC	Sim	Não	Sim	Sim	Sim	Não	Não	30,00	30,0	0,0	Sim	2.600,00	Sim		Sim	Sim	Anchieta/SC
430280	Caçapava do Sul/RS	Não																
430290	Cacequi/RS	Sim		Sim					3,00	3,0	0,0	Sim	670,00	Sim		Não	Não	
430300	Cachoeira do Sul/RS	Sim	Não	Sim	Não	Sim	Sim	Não		15,9		Sim	6.258,72	Sim		Sim	Sim	Porto Alegre/RS
430310	Cachoeirinha/RS	Sim	Não	Sim	Sim	Sim	Não	Sim	166,20	166,2	0,0	Sim	360,00	Sim		Sim	Não	
410345	Cafelândia/PR	Sim	Sim		Sim	Sim	Não	Não	15,60	3,0	12,6					Sim	Sim	ChapecóSC, Cascavél/PR, Maringá/PR
430340	Caíçara/RS	Sim		Sim	Sim				1,00	1,0		Sim	6.600,00	Sim			Sim	Chapecó/SC
430355	Camargo/RS	Sim	Não	Sim	Não	Sim	Não	Não	0,60	0,6		Sim	3.000,00	Não		Não	Sim	Santa Maria/RS
430360	Cambará do Sul/RS	Sim	Não	Sim	Não	Sim	Não	Não		1,2		Sim		Sim			Sim	Caxias do Sul/RS, Gravataí/RS
410370	Cambé/PR	Sim	Não	Sim	Sim	Sim	Não	Não	40,90	9,7	31,2	Sim	4.550,00	Sim		Sim	Sim	Siqueira Campos/PR
430370	Campina das Missões/RS	Sim		Sim	Sim		Não		3,00	3,0		Sim	150,00	Sim		Sim	Sim	Santo Angelo/RS
410400	Campina Grande do Sul/PR	Sim	Não	Sim	Sim	Sim	Não	Não				Sim		Não		Não	Sim	Curitiba/PR
430380	Campinas do Sul/RS	Sim	Não	Sim	Não	Sim	Não	Não	9,60	9,6		Sim	679,49	Não		Sim	Sim	Sanata Maria/RS
420330	Campo Alegre/SC	Sim	Não	Sim	Não	Sim	Não	Não	33,00	33,0		Sim	400,00	Não	400,00	Não	Sim	São Bento do Sul/SC
430390	Campo Bom/RS	Sim	Não	Sim					2,00	2,0		Sim	3.250,00	Sim		Sim	Sim	Cachoeirinha/RS
410405	Campo Bonito/PR	Sim	Não	Sim	Não	Não	Não	Não	0,50	0,0		Sim	1.774,24	Sim		Não	Sim	Sarandi/PR
410410	Campo do Tenente/PR	Sim		Sim	Sim		Sim	Sim	9,00	9,0		Sim	855,00	Sim		Não	Sim	São José dos Pinhais/PR
410420	Campo Largo/PR	Sim	Não	Sim	Sim	Sim	Não	Não		14,2		Sim	2.980,00	Sim		Sim	Sim	Curitiba/PR
410425	Campo Magro/PR	Sim		Sim	Sim					4,0		Sim	4.000,00	Sim		Não		
410430	Campo Mourão/PR	Não																
430410	Campos Borges/RS	Sim	Não	Sim	Não	Sim	Não	Sim	8,00	8,0		Sim	9.372,00	Sim		Não	Sim	Passo Fundo/RS
420360	Campos Novos/SC	Sim	Não	Sim	Sim	Sim	Não	Não		79,6		Sim	160,00	Sim		Sim	Sim	Chapecó/SC, Dois Vizinhos/RS
430420	Candelária/RS	Sim	Não	Sim	Sim	Sim	Não	Não				Sim	407,38	Sim		Não	Sim	Gravataí/RS
430430	Cândido Godói/RS	Sim		Sim	Sim	Sim	Não	Não	4,60	4,6		Sim	600,00	Sim		Não	Sim	Gravataí/RS
410442	Candói/PR	Sim		Sim								Sim	1.026,00	Não		Sim	Sim	Xanxerê/SC
430440	Canela/RS	Sim	Não	Sim	Sim	Sim	Não	Não	5,60	3,6	2,0	Sim	1.639,30	Sim		Não	Sim	Caxias do Sul/RS
430450	Canguçu/RS	Sim		Sim	Sim	Sim	Não	Não	60,20	6,2	54,0	Sim	528,00	Sim		Não	Sim	Cachoeirinha/RS
430460	Canoas/RS	Sim	Não	Sim	Sim	Sim	Sim	Sim	60,00	60,0	0,0	Sim	140,60	Sim		Sim	Sim	São Leopoldo/RS
420380	Canoinhas/SC	Sim	Não	Sim	Sim	Sim	Não	Sim	6,40	6,4	0,0	Sim	766,00	Não	766,00	Sim	Sim	Mafra/SC
410450	Capanema/PR	Sim		Sim	Sim	Sim	Sim	Não	4,00	3,0	1,0	Sim	6.660,00	Sim		Não	Sim	Dois Vizinhos/PR

TABELA Rs01 - INFORMAÇÕES SOBRE COLETA DE RESÍDUOS SÓLIDOS DE SERVIÇOS DE SAÚDE

ANO DE
REFERÊNCIA
2010

Município		Execução de coleta dif. de RSS				Veículos utilizados		Ocorr. de cobrança pela coleta diferenciada	Quant. de RSS coletados			Coleta de RSS em unidades públicas de saúde terceirizada			Trat. de RSS Terceirizado	Prefeitura controla executores	Remessa de RSS para outros municípios	
		Existe	Prefeitura ou SLU	Empresa contr. ou SLU	Próprio Gerador ou contr.	Exclusivo	Da coleta domiciliar em viagem exclusiva		Total	Prefeitura ou contratados	Geradores ou contratados	Ocorrência	Valor contratual R\$/t	Inclui tratamento RSS	Valor contratual R\$/t		Ocor- rência	Municípios
Código	Nome/UF							t	t	t								
Região Sul		Rs020	Rs045	Rs046	Rs003	Rs038	Rs036	Rs004	Rs044	Rs028	Rs008	Rs040	Rs041	Rs042	Rs043	Rs026	Rs030	Rs031
430465	Capão do Cipó/RS	Sim	Não	Sim	Não	Sim	Não	Não				Sim	260,00	Sim		Não	Não	
430466	Capão do Leão/RS	Sim	Não	Sim	Sim	Não	Não	Não	15.600,00	15.600,0	0,0	Sim	695,10	Sim		Sim	Sim	Santa Maria/RS
420390	Capinzal/SC	Sim	Não	Sim	Sim	Sim	Não	Não	73,00	20,0	53,0	Sim	200,00	Sim		Não	Sim	Criciúma/SC
410460	Capitão Leônidas Marques/PR	Sim	Não	Sim	Sim	Não	Não	Não		0,2		Sim	218,50	Sim		Não	Sim	Dois Vizinhos/PR, Sarandi/PR
430469	Capitão/RS	Sim	Não	Sim	Não	Sim	Não	Não	2,00	2,0		Sim	261,00	Sim		Não	Sim	Cachoeirinha/RS
420395	Capivari de Baixo/SC	Sim	Não	Sim	Sim	Sim	Não	Não		45,0		Sim	480,00	Sim		Não	Sim	Laguna/SC
430471	Caraá/RS	Sim		Sim		Sim	Não		4,80	4,8		Sim	245,00	Sim			Sim	Cachoeirinha/RS
410465	Carambei/PR	Sim	Não	Sim	Sim	Sim	Não		3,60	3,6	0,0	Sim	10.000,00	Sim		Sim	Sim	Siqueira Campos/PR
430470	Carazinho/RS	Sim	Não	Sim	Sim	Sim	Não	Não	16,80	9,6	7,2	Sim	2.100,00	Sim		Sim	Sim	Dois Vizinhos/PR, Gravataí/RS
430480	Carlos Barbosa/RS	Sim	Não	Sim	Sim	Não	Não	Não		24,0		Sim	983,33	Sim		Sim	Sim	Caxias do Sul/RS
430490	Casca/RS	Sim		Sim					4,80	4,8		Sim	1.431,75	Sim		Não	Sim	Caxias do Sul/RS
410480	Cascavel/PR	Sim	Não	Sim	Sim	Sim	Não	Não	220,00	220,0	0,0	Sim	1.160,00	Sim		Não	Não	
430495	Caseiros/RS	Sim	Não	Sim	Não	Sim	Não	Não				Sim		Sim		Sim	Sim	Lagoa Vermelha/RS
410490	Castro/PR	Sim	Não	Sim	Sim	Sim	Sim	Sim	33,80	28,4	5,4	Sim	200,00	Sim		Sim	Sim	Siqueira Campos/PR
430500	Catuípe/RS	Sim	Não	Sim	Não	Não	Sim	Não				Sim	8.880,00	Sim		Não	Sim	Santo Ângelo/RS
420410	Caxambu do Sul/SC	Sim	Não	Sim	Não	Sim	Não	Não	6,00	6,0		Sim				Não	Sim	Saudades/SC
430510	Caxias do Sul/RS	Sim	Não	Não	Sim	Não	Não		92,00	0,0	92,0					Sim	Sim	Gravataí/RS
430511	Centenário/RS	Sim		Sim														
430512	Cerrito/RS	Sim	Não	Sim	Sim	Não	Não	Não	1,00	1,0	0,0	Sim	299,00	Sim		Não	Sim	Santa Maria/RS
430513	Cerro Branco/RS	Sim														Não	Sim	Cachoeirinha/RS
430517	Cerro Grande do Sul/RS	Sim	Não	Sim	Não	Sim	Não	Não	0,00	0,0		Sim	498,55	Sim		Sim	Sim	Cacheirinha/RS
410530	Céu Azul/PR	Sim		Sim	Sim	Sim			4,00	4,0	0,0	Sim	5.760,00	Sim		Sim	Sim	Cascavel/PR
420419	Chapadão do Lageado/SC	Sim	Não	Sim	Não				0,70	0,7		Sim	1.800,00	Não		Sim	Sim	Blumenau/SC
430535	Charqueadas/RS	Sim		Sim		Sim	Sim	Não				Sim				Não	Sim	Cachoeirinha/RS
430537	Charrua/RS	Sim	Não	Sim	Não	Sim	Não	Não	0,70	0,7		Sim	2.592,00	Sim		Sim	Sim	Chapecó/SC
410540	Chopinzinho/PR	Sim	Não	Sim	Não				10,00	10,0	0,0	Sim	800,00	Sim		Não	Não	
430543	Chui/RS	Sim	Sim	Não	Não	Sim	Sim	Não	3,00	3,0						Sim	Sim	Santa Vitória do Palmar/RS
430544	Chuvisca/RS	Sim	Não	Sim	Não	Sim	Sim	Não	3,60	3,6	0,0	Sim	4.860,00	Não	4.860,00	Não	Não	
410550	Cianorte/PR	Sim	Sim	Sim	Sim	Sim	Não			5,0		Sim	1.883,33	Sim		Sim	Sim	Curitiba/PR
410560	Cidade Gaúcha/PR	Sim	Sim	Sim	Sim	Não	Não	Não				Sim		Sim		Sim	Sim	
430550	Ciriaco/RS	Sim		Sim								Sim	197,00	Sim		Não	Sim	Caxias do Sul/RS
420425	Cocal do Sul/SC	Sim	Não	Sim	Sim	Sim	Não	Não	2,50	2,1	0,4	Sim	8.646,40	Sim		Não	Sim	Içara/SC, Joinvile/SC
430558	Colinas/RS	Sim	Não	Sim	Não	Sim	Não	Não	0,50	0,5		Sim		Sim		Sim	Sim	Santa Cruz do Sul/RS, Gravataí/RS
410580	Colombo/PR	Sim	Não	Sim	Sim	Não	Não	Não				Sim		Sim		Sim		
420430	Concórdia/SC	Sim	Não	Sim	Sim	Sim	Não		118,50	6,0	112,5	Sim	5.480,00	Sim		Não	Sim	Dois Vizinhos/PR, Ipumirim/SC
430570	Condor/RS	Sim	Não	Sim	Sim	Sim	Não	Não	1,50	1,0	0,5	Sim		Sim		Não	Sim	Santo Ângelo/RS
410610	Conselheiro Mairinck/PR	Sim	Não	Sim	Não	Sim	Não	Não	0,10	0,1		Sim	650,00	Sim		Não	Sim	Sapopema/PR
430583	Coqueiro Baixo/RS	Sim	Não	Sim	Não	Sim	Não	Não	2,00	2,0		Sim	180,00	Sim		Não	Sim	Passo Fundo/RS
430585	Coqueiros do Sul/RS	Sim	Não	Sim	Não	Não	Não	Não	3,00	3,0		Sim	532,00	Sim		Não	Sim	Santo Ângelo/RS

TABELA Rs01 - INFORMAÇÕES SOBRE COLETA DE RESÍDUOS SÓLIDOS DE SERVIÇOS DE SAÚDE

ANO DE
REFERÊNCIA
2010

Município		Execução de coleta dif. de RSS				Veículos utilizados		Ocorr. de cobrança pela coleta diferenciada	Quant. de RSS coletados			Coleta de RSS em unidades públicas de saúde terceirizada			Trat. de RSS Terceirizado	Prefeitura controla executores	Remessa de RSS para outros municípios	
		Existe	Prefeitura ou SLU	Empresa contr. ou SLU	Próprio Gerador ou contr.	Exclusivo	Da coleta domiciliar em viagem exclusiva		Total	Prefeitura ou contratados	Geradores ou contratados	Ocorrência	Valor contratual R\$/t	Inclui tratamento RSS			Valor contratual R\$/t	Ocorrência
															t			
Código	Nome/UF	Rs020	Rs045	Rs046	Rs003	Rs038	Rs036	Rs004	Rs044	Rs028	Rs008	Rs040	Rs041	Rs042	Rs043	Rs026	Rs030	Rs031
410630	Corbélia/PR	Sim			Sim	Sim										Sim	Sim	
430590	Coronel Bicaco/RS	Sim		Sim		Sim			6,00	6,0		Sim	700,00	Sim		Não	Sim	Passo Fundo/RS
420440	Coronel Freitas/SC	Não																
420445	Coronel Martins/SC	Sim	Não	Sim	Não	Sim	Não	Não	5,00	5,0		Sim	6.562,88	Não		Não	Sim	Xanxerê/SC
410650	Coronel Vivida/PR	Sim	Não	Sim	Sim	Sim	Não	Não	30,60	9,6	21,0	Sim	200,00	Sim		Sim	Sim	Chapecó/SC
420450	Corupá/SC	Sim		Sim		Sim			9,60	9,6		Sim	308,00	Não		Não	Sim	Maíra/SC
420460	Criciúma/SC	Sim			Sim													
430600	Crissiumal/RS	Sim	Não	Não	Sim	Não	Não		30,00	0,0	30,0					Não	Sim	Ijuí/RS, Santa Rosa/RS
430605	Cristal/RS	Sim	Não	Sim	Não	Sim	Não	Não	6,00	6,0		Sim	725,00	Sim		Sim	Sim	Cachoeirinha/RS
430610	Cruz Alta/RS	Sim	Não	Sim	Sim	Sim	Não	Não	6,80	6,8	0,0	Sim	285,60	Sim		Sim	Sim	Santa Maria/RS
430613	Cruzaltense/RS	Sim	Não	Sim	Não	Sim	Não	Não	1,00	1,0		Sim	3.606,84	Não		Não	Sim	Chapecó/SC
410660	Cruzeiro do Oeste/PR	Sim	Não	Sim	Sim	Sim	Não	Não	0,00	0,0	0,0	Sim	100,00	Não	100,00	Sim	Sim	Cianorte/PR
430620	Cruzeiro do Sul/RS	Sim		Sim		Sim						Sim	2.447,69	Sim		Não	Sim	Caxias do Sul /RS, Bento Gonçalves/RS
410690	Curitiba/PR	Sim	Não	Sim	Sim	Sim	Não	Não	2.757,70	230,2	2.527,5	Sim	2.798,74	Sim		Sim	Não	
420480	Curitibanos/SC	Sim		Sim	Sim	Sim	Sim	Não	9,00	6,0	3,0	Sim	937,50	Sim		Sim	Sim	Dois Vizinhos/PR
430630	David Canabarro/RS																	
430632	Derrubadas/RS	Sim	Não	Sim	Não	Sim	Não	Não	2,00	2,0		Sim		Sim		Sim	Sim	Santa Maria/RS
430635	Dezesseis de Novembro/RS	Não																
410710	Diamante do Norte/PR	Sim	Não	Sim	Não	Sim	Não	Não	1,00	1,0		Sim	7.985,00	Sim		Sim	Sim	Chapecó/SC
420500	Dionísio Cerqueira/SC	Sim	Não	Sim	Não	Não	Não	Não	27,00	27,0		Sim	405,72	Sim		Sim	Sim	Anchieta/SC
430642	Dois Irmãos das Missões/RS	Sim	Não	Sim	Não	Não	Sim	Não	0,30	0,3		Sim	1.000,00	Não		Não	Sim	Seberi/RS
430640	Dois Irmãos/RS	Sim	Sim	Sim	Sim	Sim		Não										
410720	Dois Vizinhos/PR	Sim	Não	Sim	Sim	Sim	Não	Não	4,00	4,0	0,0	Sim	3.533,52	Sim		Sim	Não	
430650	Dom Feliciano/RS	Sim	Sim	Sim	Não	Sim	Não	Sim	4,30	4,3		Sim	273,60	Sim		Sim	Sim	Porto Alegre/RS
430660	Dom Pedrito/RS	Sim	Não	Sim	Não	Sim	Não	Não	12,00	12,0		Sim	2.609,65	Não	7.640,35	Não	Sim	Santa Maria/RS
420510	Dona Emma/SC	Sim		Sim		Sim	Não	Não	0,30	0,3		Sim	5.600,00	Sim		Não	Sim	Blumenau/SC
430670	Dona Francisca/RS	Sim	Não	Sim	Sim	Sim	Sim	Sim	0,40	0,4	0,0	Sim	315,00	Sim		Não	Sim	Santa Maria/RS
430673	Doutor Mauricio Cardoso/RS	Sim	Não	Sim	Não	Sim	Não	Não	1,00	1,0		Sim	226,73	Sim		Não	Sim	Santa Maria/RS
420515	Doutor Pedrinho/SC	Sim	Não	Sim	Não	Sim	Não	Sim	0,40	0,4		Sim	4.206,40	Sim		Sim	Sim	Brusque/SC, Blumenau/SC
430675	Doutor Ricardo/RS	Sim	Não	Sim	Não	Sim	Não	Não	1,20	1,2		Sim	3.450,00	Sim		Não	Sim	Passo Fundo/RS
430690	Encruzilhada do Sul/RS	Sim	Sim	Sim	Sim	Sim	Sim	Sim		1,1		Sim	571,42	Não		Não	Sim	Cachoeirinha/RS
410740	Enéas Marques/PR	Sim	Não	Sim	Não	Sim	Não	Não	0,60	0,6		Sim	7.140,00	Não	7.140,00	Não	Sim	Dois Vizinhos/PR
410750	Engenheiro Beltrão/PR	Sim	Não	Sim	Sim				68,40	36,0	32,4	Sim	9.168,00	Sim		Sim	Sim	Cianorte/PR
410753	Entre Rios do Oeste/PR	Sim		Sim			Sim		2,00	2,0	0,0	Sim				Sim	Não	
430697	Erebango/RS	Sim	Não	Sim	Não	Sim	Não	Não	0,40	0,4	0,0	Sim	2.500,00	Sim		Não	Não	
430700	Erechim/RS	Sim	Não	Não	Sim	Sim	Não									Não	Não	
420519	Ermo/SC	Sim	Não	Sim	Não				0,40	0,4	0,0						Não	
430705	Ernestina/RS	Sim	Não	Sim	Não	Sim	Não	Não	11,00	11,0		Sim	7.800,00	Sim		Não	Sim	Passo Fundo/RS
430720	Erval Grande/RS	Sim	Não	Sim	Não	Sim	Não	Não								Sim	Sim	Chapecó/SC

TABELA Rs01 - INFORMAÇÕES SOBRE COLETA DE RESÍDUOS SÓLIDOS DE SERVIÇOS DE SAÚDE

ANO DE
REFERÊNCIA
2010

Município		Execução de coleta dif. de RSS				Veículos utilizados		Ocorr. de cobrança pela coleta diferenciada	Quant. de RSS coletados			Coleta de RSS em unidades públicas de saúde terceirizada			Trat. de RSS Terceirizado	Prefeitura controla executores	Remessa de RSS para outros municípios	
		Existe	Prefeitura ou SLU	Empresa contr. ou SLU	Próprio Gerador ou contr.	Exclusivo	Da coleta domiciliar em viagem exclusiva		Total	Prefeitura ou contratados	Geradores ou contratados	Ocor- rência	Valor contratual R\$/t	Inclui tratamento RSS	Valor contratual R\$/t		Ocor- rência	Municípios
Código	Nome/UF								t	t	t							
Região Sul		Rs020	Rs045	Rs046	Rs003	Rs038	Rs036	Rs004	Rs044	Rs028	Rs008	Rs040	Rs041	Rs042	Rs043	Rs026	Rs030	Rs031
420520	Erval Velho/SC	Sim	Não	Sim	Não	Sim	Não	Não	10,80	10,8		Sim	734,70	Sim		Sim	Sim	Anchieta/SC
430740	Esmeralda/RS	Sim		Sim		Não	Não	Não				Sim	9.070,00	Não		Não	Não	
430745	Esperança do Sul/RS	Sim		Sim		Sim				2,3		Sim	300,00	Não		Não	Não	
410754	Espigão Alto do Iguaçu/PR	Sim	Não	Sim	Sim	Não	Não	Não	0,70	0,6	0,1	Sim	390,95	Sim		Sim	Sim	Dois Vizinhos/PR
430755	Estação/RS	Sim	Não	Sim	Sim	Não	Não	Não				Sim	4.440,00	Não		Sim		
430760	Estância Velha/RS	Sim	Não	Sim	Sim	Sim	Não	Não	53,60	0,0	53,6	Sim	971,43	Sim		Não	Sim	Cachoeirinha/RS, Gravataí/RS
430770	Esteio/RS	Sim	Não	Sim	Não		Sim	Sim	8,40	8,4		Sim	6.490,00	Sim		Sim	Sim	Sapucaia do Sul/RS
430781	Estrela Velha/RS	Sim	Não	Sim	Sim	Sim	Não	Não	4,30	4,0	0,3	Sim	1.450,00	Sim		Sim	Sim	Santa Cruz do Sul/RS, Cachoeirinha/RS
430780	Estrela/RS	Sim	Não	Sim	Sim	Sim	Não	Não		0,6		Sim	4.896,00	Não		Sim	Não	
430786	Fagundes Varela/RS	Sim	Sim	Sim	Não	Não	Não	Não	3,30	3,3		Sim	810,00	Sim		Não	Sim	Caxias do Sul/RS
410755	Farol/PR	Sim	Não	Sim	Sim	Não	Não	Não				Sim	2.421,36	Sim				
430790	Farroupilha/RS	Sim	Não	Não	Sim	Sim	Não			0,0						Não	Sim	Caxias do Sul/RS
430800	Faxinal do Soturno/RS	Sim	Não	Sim	Não	Sim	Não	Não	1,20	1,2		Sim	230,00	Sim		Sim	Sim	Santa Maria/RS
430805	Faxinalzinho/RS	Sim	Não	Sim	Não	Sim	Não	Não	4,80	4,8		Sim	5.400,00	Sim		Sim	Sim	Erval Grande/RS
410765	Fazenda Rio Grande/PR	Sim	Não	Sim	Não	Sim	Não	Não	13,00	13,0	0,0	Sim	2.400,00	Sim		Sim	Não	
430807	Fazenda Vilanova/RS	Sim	Não	Sim	Não	Sim	Não	Não				Sim	100,00	Sim		Não	Sim	Bento Gonçalves/RS
430810	Feliz/RS	Sim	Não	Não	Sim	Sim	Não		1,20	0,0	1,2					Não	Sim	Gravataí/RS
410770	Fênix/PR	Sim	Não	Sim	Não	Sim	Não	Não	1,00	1,0		Sim	2.834,00	Sim		Não	Sim	Cianorte/PR
410785	Flor da Serra do Sul/PR	Sim	Não	Sim	Sim	Sim	Não	Não	6,00	6,0	0,0	Sim	9.766,86	Sim		Sim	Sim	Sudoeste/PR
420535	Flor do Sertão/SC	Sim	Não	Sim	Não	Sim	Não	Não	1,80	1,8		Sim	4.153,67	Sim		Não	Sim	Saudades/SC
430820	Flores da Cunha/RS	Sim	Não	Não	Sim	Sim	Não		12,70	0,0	12,7					Não	Sim	Caxias do Su/RS, Bento Gonçalves/RS
410790	Floresta/PR	Sim	Não	Sim	Não	Sim	Sim	Não	2,70	2,7	0,0	Sim	3.109,00	Sim		Não		
420540	Florianópolis/SC	Sim	Sim	Não	Sim	Sim	Não	Não	58,60	58,6	0,0					Sim	Sim	Biguaçu/SC
410810	Flórida/PR	Sim		Sim		Sim						Sim	500,00	Sim		Sim	Sim	Maringá/SP
430840	Formigueiro/RS	Sim	Não	Sim	Não	Sim	Não	Não		12,0		Sim	570,40	Sim		Sim	Sim	Santa Maria/RS
410820	Formosa do Oeste/PR	Sim	Não	Sim	Sim	Sim	Não	Não	1.500,00	0,0	1.500,0	Sim	1.790,00	Sim		Não	Sim	Chapecó/SC
420543	Formosa do Sul/SC	Sim		Sim		Sim			2,00	2,0		Sim	3.800,00	Sim		Não	Sim	Xanxerê/SC
420545	Forquilha/SC	Sim		Sim	Sim				3,30	2,6	0,7	Sim	2.240,00	Sim		Não	Sim	Içara/SC
410830	Foz do Iguaçu/PR	Sim	Não	Sim	Sim							Sim		Sim		Sim	Não	
420550	Fraiburgo/SC	Sim	Não	Sim	Sim	Sim	Não		150,00	150,0	0,0	Sim	115,00	Sim		Sim	Sim	Maravilha SC
410840	Francisco Beltrão/PR	Sim	Não	Sim	Não	Não	Não	Não	60,00	48,0		Sim	2.990,00	Sim		Sim	Sim	Dois Vizinhos/PR
430850	Frederico Westphalen/RS	Sim		Sim		Sim	Não	Sim	14,40	14,4		Sim	1.234,99	Sim		Sim	Sim	Chapecó/SC
420560	Galvão/SC	Sim	Não	Sim	Não	Sim	Não	Não				Sim	180,00	Sim		Não	Sim	Maravilha/SC
430860	Garibaldi/RS	Sim	Não	Não	Sim	Sim	Não			0,0						Sim	Sim	Caxias do Sul/RS
420570	Garopaba/SC	Sim	Não	Sim	Não	Sim						Sim	2.150,00	Sim		Não	Sim	Biguaçu/SC
430865	Garruchos/RS	Sim	Não	Sim	Não	Não	Sim	Sim										
420580	Garuva/SC	Sim		Sim			Sim		5,60	5,6		Sim	9.400,00			Sim	Sim	Curitiba/PR
420590	Gaspar/SC	Sim	Não	Sim	Sim				2,20	2,2	0,0	Sim	8.700,00	Sim		Sim		
430880	General Câmara/RS	Sim	Não	Sim	Não	Sim	Não	Não				Sim	150,00	Sim		Não		

TABELA Rs01 - INFORMAÇÕES SOBRE COLETA DE RESÍDUOS SÓLIDOS DE SERVIÇOS DE SAÚDE

ANO DE
REFERÊNCIA
2010

Município		Execução de coleta dif. de RSS				Veículos utilizados		Ocorr. de cobrança pela coleta diferenciada	Quant. de RSS coletados			Coleta de RSS em unidades públicas de saúde terceirizada			Trat. de RSS Terceirizado	Prefeitura controla executores	Remessa de RSS para outros municípios	
		Existe	Prefeitura ou SLU	Empresa contr. ou SLU	Próprio Gerador ou contr.	Exclusivo	Da coleta domiciliar em viagem exclusiva		Total	Prefeitura ou contratados	Geradores ou contratados	Ocorrência	Valor contratual R\$/t	Inclui tratamento RSS	Valor contratual R\$/t		Ocorrência	Municípios
Código	Nome/UF								t	t	t							
Região Sul		Rs020	Rs045	Rs046	Rs003	Rs038	Rs036	Rs004	Rs044	Rs028	Rs008	Rs040	Rs041	Rs042	Rs043	Rs026	Rs030	Rs031
430905	Glorinha/RS	Sim	Não	Sim	Sim	Sim	Não	Não				Sim	264,00	Sim		Não	Não	
420600	Governador Celso Ramos/SC	Sim	Sim	Sim	Não	Não	Sim	Não				Sim	230,00	Sim		Sim	Sim	Biguaçu/SC
430910	Gramado/RS	Sim	Não	Sim	Não	Sim	Não	Não	53,00	53,0		Sim	4.680,00	Sim		Sim	Sim	Caxias do Sul/RS
430920	Gravataí/RS	Sim		Sim		Sim						Sim		Sim		Sim	Sim	Cachoeirinha/RS
430925	Guabiju/RS	Sim	Não	Não	Sim	Sim	Não		2,00	0,0	2,0					Não	Sim	Caxias do Sul/RS
430930	Guaíba/RS																	
410880	Guaira/PR	Sim	Não	Sim	Sim	Sim	Não	Não	3,80	3,8	0,0	Sim	2.670,00	Sim		Sim	Sim	Dois Vizinhos/PR
410890	Guairaçá/PR	Sim	Sim	Não	Não	Sim	Sim	Não	49,90	49,9						Não	Não	
410910	Guaporema/PR	Sim	Não	Sim	Sim	Sim	Não	Sim	0,50	0,5	0,0	Sim	370,00	Sim		Não	Sim	Curitiba/PR
430950	Guarani das Missões/RS	Sim	Não	Sim	Não	Não	Não	Não	11,60	11,6		Sim	505,60	Sim		Sim	Sim	Ijuí/RS
410940	Guarapuava/PR	Sim	Não	Sim	Sim	Sim	Não	Não	720,00	720,0	0,0	Sim	205,00	Não		Não	Sim	Dois Vizinhos/PR
430955	Harmonia/RS	Sim	Não	Sim	Não	Sim	Não	Não	9,60	9,6		Sim	4.290,00	Sim		Não	Sim	Harmonia/RS, Montenegro/RS, São Leopoldo/RS
420670	Herval d'Oeste/SC	Sim		Sim		Sim						Sim	1.999,12	Sim		Não	Sim	Maravilha/SC
410970	Ibaiti/PR	Sim		Sim		Sim	Não	Não	3,10	3,1		Sim	2.000,00	Não	3.000,00	Não	Sim	Siqueira Campos/PR
430980	Ibiçá/RS	Sim	Não	Sim	Não	Sim	Não	Não	10,00	10,0		Sim	4.800,00	Sim		Sim	Sim	Dois Vizinhos/PR
420675	Ibiam/SC	Sim		Sim		Sim		Sim	0,20	0,2		Sim	3.952,80	Não	3.952,80	Não	Sim	Chapecó/SC
420680	Ibicaré/SC	Sim	Não	Sim	Não	Sim	Não	Não	1,00	1,0		Sim	3.600,00	Sim		Não	Sim	Erval Velho/SC
410980	Ibiporã/PR	Sim	Sim		Sim	Sim			0,00	0,0	0,0					Sim	Sim	Cheiro Verde/SP, Bernardino de Campos/SP
430990	Ibiraiaras/RS	Sim		Sim		Sim				1,0		Sim	650,00	Sim		Não	Sim	Passo Fundo/RS
420690	Ibirama/SC	Sim	Não	Sim	Sim	Sim	Não	Não	6,00	1,0	5,0	Sim	1.219,30	Sim		Não	Sim	Blumenau/SC, Brusque/SC
431000	Ibirubá/RS	Sim	Não	Sim	Sim	Sim	Não	Não	1,40	0,0	1,4	Sim	6.486,65	Sim		Não	Sim	Santo Angelo/RS
420700	Içara/SC	Sim			Sim	Sim	Sim									Sim	Não	
410990	Icaraima/PR	Sim	Não	Sim	Não	Sim	Não	Não	0,30	0,3		Sim	5.040,60	Não		Não	Não	
431010	Igrejinha/RS	Sim	Não	Sim	Sim	Sim	Sim	Não	24,00	24,0	0,0	Sim	1.334,00	Sim		Não	Sim	Cachoeirinha/RS
411000	Iguaraçu/PR	Sim	Sim	Sim		Sim												
411005	Iguatu/PR	Sim	Não	Sim	Não	Não	Não	Não	0,30	0,3	0,0	Sim	4.000,00	Sim		Não	Não	
431020	Ijuí/RS	Sim	Não	Sim	Sim	Sim	Não	Não	12,30	3,9	8,4	Sim	1.680,00	Sim		Não	Sim	Santo Angelo/RS
431030	Ilópolis/RS	Sim			Sim	Não	Não		0,00							Sim	Sim	Lajeado/RS
420720	Imarui/SC	Sim	Não	Sim	Não	Sim	Não	Não	1,00	1,0		Sim		Sim		Não	Sim	Laguna/SC
411010	Imbituva/PR	Sim	Não	Sim	Sim	Sim	Não	Não				Sim	1.500,00	Não	1.500,00	Sim	Sim	Ponta Grossa/PR
420740	Imbuia/SC	Sim		Sim		Sim			0,50	0,5		Sim	10.000,00	Sim		Não	Sim	Brusque/SC
431036	Imigrante/RS	Sim	Não	Sim		Sim						Sim	192,60	Sim		Não	Sim	Caxias do Sul/RS
411020	Inácio Martins/PR	Sim	Sim	Sim	Sim	Sim	Não	Não		1,2		Sim	3.700,00	Não		Não	Sim	Chapecó/SC
420750	Indaial/SC	Sim	Não	Não	Sim	Não	Sim									Sim		
411040	Indianópolis/PR	Sim		Sim						1,5		Sim	340,00	Não	510,00	Não	Não	
420757	Iomerê/SC	Sim	Não	Sim	Não	Sim	Não	Não	2,90	2,9		Sim	735,39	Sim		Sim	Sim	Fraiburgo/SC
420760	Ipira/SC	Sim		Sim		Sim	Sim	Não				Sim	2.160,00	Sim		Não	Sim	Chapecó/SC
431046	Ipiranga do Sul/RS	Sim	Não	Sim	Sim	Sim	Não	Não	3,50	3,5	0,0	Sim	1.068,13	Sim		Sim	Sim	Passo Fundo/RS
411060	Iporã/PR	Sim	Não	Sim	Sim	Sim			1,20	1,2	0,0	Sim		Sim		Sim	Sim	Rio Negrinho/SC

TABELA Rs01 - INFORMAÇÕES SOBRE COLETA DE RESÍDUOS SÓLIDOS DE SERVIÇOS DE SAÚDE

ANO DE
REFERÊNCIA
2010

Município		Execução de coleta dif. de RSS				Veículos utilizados		Ocorr. de cobrança pela coleta diferenciada	Quant. de RSS coletados			Coleta de RSS em unidades públicas de saúde terceirizada			Trat. de RSS Terceirizado	Prefeitura controla executores	Remessa de RSS para outros municípios	
		Existe	Prefeitura ou SLU	Empresa contr. ou SLU	Próprio Gerador ou contr.	Exclusivo	Da coleta domiciliar em viagem exclusiva		Total	Prefeitura ou contratados	Geradores ou contratados	Ocorrência	Valor contratual R\$/t	Inclui tratamento RSS	Valor contratual R\$/t		Ocorrência	Municípios
Código	Nome/UF								t	t	t							
Região Sul		Rs020	Rs045	Rs046	Rs003	Rs038	Rs036	Rs004	Rs044	Rs028	Rs008	Rs040	Rs041	Rs042	Rs043	Rs026	Rs030	Rs031
420770	Ipumirim/SC	Sim		Sim		Sim			0,20	0,2	0,0	Sim	350,00	Sim		Não	Não	
411065	Iracema do Oeste/PR	Sim		Sim		Sim				400,0		Sim	3.283,20	Não	820,80	Sim	Não	
420780	Irani/SC	Sim		Sim		Sim	Não					Sim	300,00			Não	Sim	Ipumirim/SC
411070	Irati/PR	Sim	Não	Sim	Não	Sim	Não	Não	40,00	40,0		Sim	4.133,00	Não	1.653,20	Não	Sim	Guarapuava/PR
411080	Iretama/PR	Sim	Não	Sim	Sim	Não	Não	Não	1,40	0,0	1,4	Sim	450,00	Sim		Sim	Sim	Curitiba/PR
420790	Irineópolis/SC	Não																
420800	Itá/SC	Sim	Não	Sim	Não	Sim	Não	Não	1,00	0,0		Sim	3.000,00	Sim		Sim	Sim	Ipumirim/SC
431053	Itaara/RS	Sim		Sim		Sim	Sim	Não	1.007,00	1.007,0		Sim	487,50	Sim		Sim	Sim	Santa Maria/RS
411090	Itaguaçu/PR	Sim		Sim		Sim		Não	0,50	0,5	0,0	Sim	1.200,00	Não	1.200,00	Não	Não	
420810	Itaipópolis/SC	Sim	Sim	Sim	Não	Sim	Não	Não	0,60	0,6		Sim	6.000,00	Sim		Não	Sim	Major Vieira/SC
420820	Itajaí/SC	Sim			Sim	Sim	Não				289,8					Sim	Não	
411110	Itambé/PR	Sim	Não	Não	Sim	Sim	Não		0,00	0,0	0,0					Não	Não	
420830	Itapema/SC	Sim	Não	Sim	Sim	Sim	Não	Não	2,60	2,6	0,0	Sim	5.838,14	Sim		Sim	Sim	Biguaçu/SC
420840	Itapiranga/SC	Sim	Sim	Sim	Sim	Sim	Não	Não	2,50	1,0	1,5	Sim	1.200,00	Sim		Não	Sim	Iporá do Oeste/SC
420850	Ituporanga/SC	Sim	Sim	Não	Não	Não	Sim	Não								Não	Sim	Blumenau/SC
431075	Ivorá/RS	Sim		Sim		Sim		Não	3,00	3,0	0,0	Sim	900,00	Sim		Não	Não	
431085	Jaboticaba/RS	Sim		Sim		Sim	Não	Não	4,80	4,8		Sim	350,00	Sim		Não	Sim	Chapecó-SC
411190	Jaguapitã/PR	Sim		Sim		Sim	Não	Sim	5,00	5,0		Sim	400,00	Sim		Sim	Sim	Londrina/PR
431110	Jaguari/RS	Sim		Sim		Sim		Não	4,50	4,5		Sim	950,00	Sim		Não	Sim	Santa Maria/RS
411200	Jaguariaíva/PR	Sim		Sim	Sim							Sim	3.400,00	Sim		Não	Sim	Siqueira Campos/PR
411240	Japurá/PR	Sim	Não	Sim	Sim	Sim	Sim	Não	0,30	0,0	0,3	Sim	1.500,00	Sim		Não	Sim	Cianorte/PR
420890	Jaraguá do Sul/SC	Sim	Não	Sim	Não	Sim	Não	Não	121,70	121,7		Sim	1.125,49	Não	3.430,00		Sim	Chapecó/SC
411250	Jardim Alegre/PR	Sim		Sim		Sim	Não					Sim	1.600,00	Sim		Não	Não	
411260	Jardim Olinda/PR	Sim	Sim	Sim		Sim												
411270	Jataizinho/PR	Sim		Sim	Sim	Sim	Não	Não	1,00	1,0	0,0	Sim	3.850,00	Sim		Sim	Não	
411275	Jesuítas/PR	Sim	Não	Sim	Não	Sim	Não	Não		1,0		Sim	2.880,00	Não		Não	Não	
411280	Joaquim Távora/PR	Sim	Sim	Sim	Não	Sim	Sim	Não	1,00	1,0	0,0	Sim	250,00	Sim		Não	Não	
420910	Joinville/SC	Sim	Não	Sim	Sim	Sim	Não	Não	518,00	518,0	0,0	Sim	865,27	Não	1.069,12	Não	Não	
420915	José Boiteux/SC	Sim	Não	Sim	Não	Sim	Não	Não				Sim	3.264,14	Sim		Não	Não	
411295	Juranda/PR	Sim	Sim	Sim	Não				5,50	5,5		Sim	6.000,00	Sim		Não	Sim	Cianorte/PR
411300	Jussara/PR	Sim	Não	Sim	Não	Não	Não	Não	2,00	2,0		Sim	3.900,00	Não		Sim	Sim	Curitiba/PR
420920	Lacerdópolis/SC	Sim	Não	Sim		Sim	Não	Não		4,8		Sim	1.041,66	Sim		Sim	Não	
431123	Lagoa Bonita do Sul/RS	Sim	Não	Sim	Não	Sim	Não	Não	116,10	1,2		Sim	1.393,32	Sim		Não	Sim	Cachoeirinha/RS
431127	Lagoa dos Três Cantos/RS	Sim		Sim		Sim						Sim				Sim	Não	
431125	Lagoão/RS	Sim	Não	Sim	Não	Sim	Não	Não	2,40	2,4		Sim	550,00	Sim		Sim	Sim	Santa Cruz do Sul/RS
420940	Laguna/SC	Sim		Sim		Sim	Sim		3,00	3,0		Sim	2.200,00	Não		Sim	Sim	Içara/SC
420945	Lajeado Grande/SC	Sim	Não	Não	Sim	Sim	Não									Não	Não	
431140	Lajeado/RS	Não																
411320	Lapa/PR	Sim	Não	Sim	Sim	Sim	Não	Não		12,4		Sim	4.320,00	Sim			Sim	Araucária/Pr

TABELA Rs01 - INFORMAÇÕES SOBRE COLETA DE RESÍDUOS SÓLIDOS DE SERVIÇOS DE SAÚDE

ANO DE
REFERÊNCIA
2010

Município		Execução de coleta dif. de RSS				Veículos utilizados		Ocorr. de cobrança pela coleta diferenciada	Quant. de RSS coletados			Coleta de RSS em unidades públicas de saúde terceirizada			Trat. de RSS Terceirizado	Prefeitura controla executores	Remessa de RSS para outros municípios	
		Existe	Prefeitura ou SLU	Empresa contr. ou SLU	Próprio Gerador ou contr.	Exclusivo	Da coleta domiciliar em viagem exclusiva		Total	Prefeitura ou contratados	Geradores ou contratados	Ocor- rência	Valor contratual R\$/t	Inclui tratamento RSS	Valor contratual R\$/t		Ocor- rência	Municípios
Código	Nome/UF																	
Região Sul		Rs020	Rs045	Rs046	Rs003	Rs038	Rs036	Rs004	Rs044	Rs028	Rs008	Rs040	Rs041	Rs042	Rs043	Rs026	Rs030	Rs031
420950	Laurentino/SC	Sim		Sim								Sim	4.056,00	Sim		Sim	Sim	Blumenau/SC
420960	Lauro Muller/SC	Sim	Não	Sim	Não	Sim	Não	Não	13,50	13,5		Sim	1.080,00	Sim		Não	Sim	Laguna/SC
431150	Lavras do Sul/RS	Sim	Sim	Sim	Sim	Não	Não	Não			0,0	Sim	660,00	Sim		Sim	Sim	Santa Maria/RS
411340	Leópolis/PR	Sim		Sim		Sim						Sim				Sim	Não	
411345	Lindoele/PR	Sim	Não	Sim	Não	Sim	Não	Não				Sim	100,00	Sim		Não	Sim	Sarandi/PR
420985	Lindóia do Sul/SC	Sim	Não	Sim	Sim	Sim	Não	Sim	0,40	0,0	0,4	Sim	1.440,00	Sim		Sim	Sim	Ipumirim/SC
431164	Linha Nova/RS	Sim	Sim	Não	Não	Não	Sim	Não	0,30	0,3						Não	Sim	Nova Petrópolis/RS
411350	Loanda/PR	Sim	Não	Não	Sim	Não	Não		0,00	0,0	0,0					Não	Sim	Nova Esperança/PR
411360	Lobato/PR	Sim	Não	Sim	Não	Sim	Não	Não	0,50	0,5		Sim	380,00	Sim		Sim	Sim	Maringá/PR
411370	Londrina/PR	Sim	Não	Sim	Sim	Sim	Não	Não	55,20	0,0	55,2	Sim	100,00	Sim		Sim	Sim	Maringá/PR
420990	Lontas/SC	Sim	Não	Sim	Não	Sim	Não	Não		0,8		Sim	689,91	Não		Sim	Sim	Blumenau/SC
411375	Lunardelli/PR	Sim	Não	Sim	Sim	Não	Não	Não	1,10	0,5	0,6	Sim	6.571,28	Sim		Sim	Não	
411380	Lupionópolis/PR	Sim	Não	Sim	Não	Sim	Não	Não				Sim		Não		Não	Sim	Maringá/PR
421003	Luzerna/SC	Sim	Sim	Não		Sim	Não	Sim	6,00	6,0						Sim	Sim	Anchieta/SC
431171	Maçambará/RS	Sim	Não	Sim	Não			Não	1,00	1,0		Sim	829,00	Sim		Não	Sim	Passo Fundo/RS
431170	Machadinho/RS	Sim		Sim			Sim	Não				Sim	3.200,00	Não		Não	Sim	Dois Vizinhos/PR
421010	Mafrá/SC	Sim	Não	Sim	Não	Sim	Não	Não	1,20	1,2		Sim		Sim		Não	Sim	Chapecó/SC
411390	Mallet/PR	Sim	Não	Sim	Não	Sim	Não	Não	1,80	1,8	0,0	Sim	2.500,00	Sim		Sim	Não	
411400	Mamborê/PR	Sim	Não	Sim	Sim	Não	Não	Não	2,00	0,0	2,0	Sim	8.320,00	Sim		Sim	Não	
411435	Manfrinópolis/PR	Sim	Não	Sim	Não	Sim	Não	Não	5,00	5,0		Sim	10.000,00	Sim		Não	Sim	Nova Esperança do Sudoeste/PR
411440	Mangueirinha/PR	Sim	Sim	Sim	Sim	Sim	Não	Não	37,00	7,0	30,0	Sim	3.600,00	Sim		Sim	Sim	Dois Vizinhos/PR
411450	Manoel Ribas/PR	Sim		Sim	Sim	Sim	Não	Não	2,00	1,0	1,0	Sim	620,00	Sim		Sim	Sim	Curitiba/PR
431177	Maquiné/RS	Sim	Não	Sim	Sim	Sim	Não	Não	4,80	2,4	2,4	Sim	455,30	Sim		Não	Sim	Santa Maria/RS
421040	Maracajá/SC	Sim	Não	Sim	Não	Não	Não	Não	1,00	1,0		Sim	280,00	Sim		Não	Sim	Içara/SC
431180	Marau/RS	Sim	Não	Sim	Não	Sim	Não	Não	21,40	21,4		Sim	450,00	Sim		Sim	Sim	Santa Maria/RS
411460	Marechal Cândido Rondon/PR	Sim	Não	Sim	Não	Sim	Não	Sim	4,80	4,8		Sim	736,00	Não	184,00	Não	Sim	Cascável/PR
421055	Marema/SC	Sim	Não	Sim	Não	Sim	Não	Não	0,00	4,0		Sim	335,29	Sim		Sim	Sim	Anchieta/SC
431200	Mariano Moro/RS	Sim		Sim	Não	Não	Não	Não	1,20	1,2		Sim	2.400,00	Sim		Não	Sim	Dois Vizinhos/PR
411490	Marilândia do Sul/PR	Sim	Não	Sim	Não	Sim	Não	Não	0,80	0,8		Sim	160,00	Sim		Sim	Sim	Chapecó/SC
411500	Marilena/PR	Sim		Sim		Sim			1,00	1,0		Sim		Não		Não	Sim	Maringá/PR
411510	Mariluz/PR	Sim	Não	Sim	Não	Não	Não	Não	1,70	1,7	0,0	Sim	1.000,00	Sim		Não	Não	
411520	Maringá/PR	Sim	Não	Sim	Sim	Sim	Não	Não	1.741,90	1.741,9	0,0	Sim	100,00	Sim		Sim	Não	
411535	Maripá/PR	Sim	Não	Sim	Não	Sim	Não	Não	0,30	0,3		Sim				Sim	Sim	Chapecó/SC
411545	Marquinho/PR	Sim	Não	Sim	Não	Sim	Não	Não				Sim		Sim		Sim	Sim	Francisco Beltrão/PR
431210	Mata/RS	Sim	Não	Sim	Sim	Sim	Não	Não	3,00	2,0	1,0	Sim	2.980,80	Não		Não	Sim	Santa Mara/RS
431215	Mato Leitão/RS	Sim	Não	Sim	Não	Sim	Não	Não	0,90	0,9	0,0	Sim	1.474,00	Sim		Não	Sim	Sapucaia do Sul/RS.
431217	Mato Queimado/RS	Sim	Não	Sim	Não	Não	Sim	Não	1,50	1,5		Sim	1.600,00	Sim		Não	Sim	Passo Fundo/RS
421070	Matos Costa/SC	Sim		Sim		Sim	Não	Não	600,00	600,0		Sim	1.000,00	Sim		Não	Sim	Três Barras/SC
431220	Maximiliano de Almeida/RS	Sim		Sim								Sim	223,00	Não			Sim	Dois Vizinhos/PR

TABELA Rs01 - INFORMAÇÕES SOBRE COLETA DE RESÍDUOS SÓLIDOS DE SERVIÇOS DE SAÚDE

ANO DE
REFERÊNCIA
2010

Município		Execução de coleta dif. de RSS				Veículos utilizados		Ocorr. de cobrança pela coleta diferenciada	Quant. de RSS coletados			Coleta de RSS em unidades públicas de saúde terceirizada			Trat. de RSS Terceirizado	Prefeitura controla executores	Remessa de RSS para outros municípios		
		Existe	Prefeitura ou SLU	Empresa contr. ou SLU	Próprio Gerador ou contr.	Exclusivo	Da coleta domiciliar em viagem exclusiva		Total	Prefeitura ou contratados	Geradores ou contratados	Ocor- rência		Valor contratual R\$/t	Inclui tratamento RSS		Valor contratual R\$/t	Ocor- rência	Municípios
												t	t						
Código	Nome/UF																		
Região Sul		Rs020	Rs045	Rs046	Rs003	Rs038	Rs036	Rs004	Rs044	Rs028	Rs008	Rs040	Rs041	Rs042	Rs043	Rs026	Rs030	Rs031	
411580	Medianeira/PR	Sim	Não	Sim	Sim	Não	Não	Não	3,00	3,0	0,0	Sim	730,00	Sim		Não	Não		
411585	Mercedes/PR	Sim	Sim	Sim	Sim	Sim	Não	Não			0,3	Sim		Sim		Não	Sim	Chapecó/SC	
431225	Minas do Leão/RS	Sim																	
411590	Mirador/PR	Sim		Sim		Sim				265,5		Sim	2.160,00	Sim		Sim	Não		
411600	Miraselva/PR	Sim		Sim		Sim				1,0		Sim	3.000,00	Não		Não	Não		
421085	Mirim Doce/SC	Sim	Não	Sim	Não	Sim	Sim	Não	0,20	0,1	0,1	Sim	100,00	Sim		Não	Sim	Brusque/SC	
421090	Modelo/SC	Sim		Sim		Sim	Não	Não		0,5		Sim	187,12	Não	2.245,44	Sim	Sim	Saudades/SC	
431235	Montauri/RS	Sim		Sim		Sim						Sim	1.800,00	Sim		Não	Sim	Marau/RS	
431238	Monte Belo do Sul/RS	Sim	Não	Sim	Não	Sim	Não	Não				Sim					Sim	GRAVATAI-RS	
421110	Monte Castelo/SC	Sim	Não	Sim	Não	Sim	Não	Não	1,00	1,0		Sim	200,00	Sim		Não	Sim	Mafra/SC	
431240	Montenegro/RS	Sim	Não	Sim	Sim	Sim	Sim	Não	34,60	34,6	0,0	Sim	154,62	Sim		Não	Sim	Cachoeirinha/RS	
411620	Morretes/PR	Sim	Sim	Não	Não	Sim	Não	Não	2,80	2,8						Não	Sim	Matinhos/PR	
431245	Morro Redondo/RS	Sim	Não	Sim	Sim	Sim	Não	Não	12,00	12,0	0,0	Sim	700,00	Sim		Não	Sim	Santa Maria/RS	
431247	Morro Reuter/RS	Não																	
431250	Mostardas/RS	Sim		Sim		Sim				54,0		Sim	540,00	Sim		Sim	Sim	Santo Ângelo/RS	
431260	Muçum/RS	Sim	Não	Não	Sim	Não	Não		12,00	0,0	12,0					Não	Sim	Sapucaia do Sul/RS	
431261	Muitos Capões/RS	Sim		Sim		Sim						Sim	4.669,00	Sim		Sim	Sim	Caxias do Sul/RS	
431262	Muliterno/RS	Sim	Não	Sim	Não	Não	Não	Não	0,50	0,5		Sim	4.500,00	Sim		Sim	Sim	Caxias do Sul/RS	
411630	Munhoz de Melo/PR	Sim		Sim		Sim						Sim	500,00	Sim		Sim	Sim	Maringá/PR	
431265	Não-Me-Toque/RS	Sim	Não	Não	Sim	Sim	Não			0,0						Não	Sim	Santo Ângelo/RS	
421130	Navegantes/SC	Sim	Não	Sim	Sim	Sim	Não	Não	18,40	10,4	8,0	Sim	6.060,00	Sim		Sim	Sim	Brusque/SC	
431267	Nicolau Vergueiro/RS	Sim	Sim	Sim	Não	Não	Não	Não	1,00	1,0		Sim	4.800,00	Não	4.800,00	Não	Sim	Marau/RS	
431275	Nova Alvorada/RS	Sim	Não	Sim	Não	Sim	Não	Não	8,00	0,0		Sim	4.752,00	Não	396,00	Não	Sim	Santa Maria/RS	
411670	Nova Aurora/PR	Sim		Sim	Sim	Não	Não	Não	7,50	7,1	0,4	Sim	2.200,00	Sim					
431290	Nova Bassano/RS	Sim		Sim		Sim			5,00	5,0		Sim	1.300,00	Sim		Não	Sim	Caxias do Sul/RS	
431301	Nova Candelária/RS	Sim	Não	Sim	Não	Sim	Não	Não	4,80	4,8		Sim		Sim		Sim	Sim	Santo Angelo/RS	
411695	Nova Esperança do Sudoeste/PR	Sim	Sim	Sim	Não	Sim	Sim	Não	0,60	0,6		Sim	3.300,00	Sim		Não	Sim	Curitiba/PR, Chapecó/SC	
431303	Nova Esperança do Sul/RS	Sim	Não	Sim	Não	Sim	Não	Sim	1,00	1,0		Sim	1.776,10	Sim			Sim	Santa Maria/RS	
411690	Nova Esperança/PR	Sim		Sim		Sim				2,8		Sim	3.000,00	Não	3.000,00	Sim			
411700	Nova Fátima/PR	Sim		Sim		Sim						Sim	510,00	Não		Não			
431306	Nova Hartz/RS	Sim	Não	Sim	Não	Sim	Não	Não				Sim	514,00	Sim		Sim	Sim	Cachoeirinha/RS, Gravataí/RS	
411705	Nova Laranjeiras/PR	Sim	Não	Não	Sim	Sim				0,0						Não	Sim	Guarapuava/PR	
411710	Nova Londrina/PR	Sim	Não	Sim	Não	Sim	Não	Não	1,60	1,6		Sim	2.340,00	Sim		Não	Sim	Nova Esperança/PR	
411720	Nova Olímpia/PR	Sim	Não	Sim	Sim	Não	Não	Não	2,50	0,0	2,5	Sim				Não	Sim	Cianorte/PR	
431310	Nova Palma/RS	Sim	Não	Sim	Não	Sim	Não	Sim	10,00	10,0		Sim	232,51	Sim		Sim	Sim	Santa Maria/RS	
431333	Nova Ramada/RS	Sim		Sim		Sim			0,70	0,7		Sim	678,00	Sim			Sim	Passo Fundo/RS	
431335	Nova Roma do Sul/RS	Sim		Sim					5,20	5,2		Sim	559,00	Sim		Não	Sim	Caxias do Sul/RS	
411721	Nova Santa Bárbara/PR	Sim	Não	Sim	Não	Sim	Não	Não	0,60	0,6	0,0	Sim	600,00	Não	600,00	Não	Não		
431337	Nova Santa Rita/RS	Sim	Não	Sim	Sim	Sim	Não	Não	3,40	2,4	1,0	Sim	5.604,70	Sim		Sim	Sim	Cachoeirinha/RS	

TABELA Rs01 - INFORMAÇÕES SOBRE COLETA DE RESÍDUOS SÓLIDOS DE SERVIÇOS DE SAÚDE

ANO DE
REFERÊNCIA
2010

Município		Execução de coleta dif. de RSS				Veículos utilizados		Ocorr. de cobrança pela coleta diferenciada	Quant. de RSS coletados			Coleta de RSS em unidades públicas de saúde terceirizada			Trat. de RSS Terceirizado	Prefeitura controla executores	Remessa de RSS para outros municípios	
		Existe	Prefeitura ou SLU	Empresa contr. ou SLU	Próprio Gerador ou contr.	Exclusivo	Da coleta domiciliar em viagem exclusiva		Total	Prefeitura ou contratados	Geradores ou contratados	Ocorrência	Valor contratual	Inclui tratamento RSS	Valor contratual		Ocorrência	Municípios
Código	Nome/UF	Rs020	Rs045	Rs046	Rs003	Rs038	Rs036	Rs004	Rs044	Rs028	Rs008	Rs040	Rs041	Rs042	Rs043	Rs026	Rs030	Rs031
411722	Nova Santa Rosa/PR	Sim		Sim		Sim			6,00	6,0		Sim	5.496,00	Sim		Não	Sim	Dois Vizinhos/PR
411727	Nova Tebas/PR	Sim	Não	Sim	Não	Sim	Não	Não				Não				Sim	Não	
421150	Nova Trento/SC	Sim	Não	Sim	Não	Sim	Sim	Não	10,90	10,9		Sim	880,00	Sim		Não	Sim	
431340	Novo Hamburgo/RS	Sim		Sim	Sim	Sim	Sim	Sim	101,10	101,1	0,0	Sim	4.604,12	Sim			Sim	Minas do Leão/RS
421165	Novo Horizonte/SC	Sim	Não	Sim	Não	Sim	Não	Não	1,00	1,0		Sim	4.646,64	Sim			Sim	Anchieta/SC
411729	Novo Itacolomi/PR	Sim	Não	Sim	Não	Sim	Não	Não	0,70	0,7		Sim	470,00	Sim		Não	Sim	Jardim Alegre/PR, Dois Vizinhos/PR
431344	Novo Tiradentes/RS	Sim	Não	Sim	Não	Sim	Não	Não	0,20	0,2		Sim	210,00	Sim		Não	Sim	Santa Maria/RS
421170	Orleans/SC	Sim	Não	Sim	Sim	Não	Sim	Não	4,50	1,5	3,0	Sim	6.666,66	Não		Não	Sim	Laguna/SC
411730	Ortigueira/PR	Sim	Não	Sim	Não	Sim	Sim	Não	24,00	24,0		Sim		Não		Sim	Sim	Siqueira Campos/PR
431350	Osório/RS	Sim	Não	Não	Sim	Sim	Não									Sim		
411740	Ourizona/PR	Sim	Não	Sim	Sim	Sim	Não	Sim	0,70	0,6	0,1	Sim	2.499,19	Sim		Não	Não	
421187	Paial/SC	Sim	Não	Sim	Sim	Não	Sim	Não				Sim	1.500,00	Sim		Sim		
431360	Paim Filho/RS	Sim	Não	Sim	Não	Sim	Não	Sim	6,00	6,0		Sim	660,00	Sim		Não	Sim	Gaurama/RS
421200	Palma Sola/SC	Sim		Sim	Sim							Sim	1.256,00	Sim		Não	Sim	Maravilha/SC
411760	Palmas/PR	Sim	Não	Não	Sim											Sim		
431370	Palmeira das Missões/RS	Sim	Não	Sim	Não	Sim	Sim	Não				Sim				Não	Não	
421210	Palmitos/SC	Sim	Não	Sim	Sim	Sim	Não	Não	4.000,00	4.000,0	0,0	Sim	455,00	Sim		Não	Sim	Xanxerê/SC
431390	Panambi/RS	Sim	Não	Sim	Não	Não	Não	Não	60,00	60,0		Sim	550,00	Sim		Não	Sim	Santo Ângelo/RS
431395	Pantano Grande/RS	Sim	Não	Sim	Não	Não	Não	Não	1,60	1,6		Sim	6.000,00	Sim		Não	Sim	Santo Ângelo/RS
421220	Papanduva/SC	Sim	Não	Não	Sim	Sim	Não			0,0						Sim	Sim	Mafrá/SC
411800	Paraíso do Norte/PR	Sim		Sim		Sim	Não	Não	0,60	0,6		Sim	194,99	Sim		Não	Sim	Maringá/PR
431402	Paraíso do Sul/RS	Sim		Sim		Sim			0,20	0,2	0,0	Sim	264,99	Não	264,99	Não	Sim	Santa Maria/RS
411820	Paranaguá/PR	Sim	Não	Sim	Sim	Sim	Não	Não		14,4		Sim	4.870,00	Sim		Sim	Sim	Curitiba/PR
411830	Paranapoema/PR	Sim		Sim		Sim						Sim						
411840	Paranavai/PR	Sim	Não	Sim	Sim	Sim	Não		22,90	7,7	15,2	Sim	170,00	Sim		Não	Sim	Maringá/PR, Sarandi/PR, Cianorte/PR, Umuarama/PR,
431403	Pareci Novo/RS	Sim	Não	Sim	Não	Sim	Não	Não	1,20	1,2		Sim	4.200,00	Sim		Não	Sim	Sapuçaia do Sul/RS
431405	Parobé/RS	Sim	Não	Sim	Sim	Sim	Não	Não	65,00	62,0	3,0	Sim	400,00	Sim		Sim	Sim	Cachoerinha/RS
411850	Pato Branco/PR	Sim		Sim	Sim				40,00	40,0	0,0	Sim	1.450,00	Sim		Sim	Sim	Dois Vizinhos/PR
411860	Paula Freitas/PR	Sim		Sim		Sim	Não	Não	1,10	0,0		Sim	1.548,00	Sim		Não	Sim	Chapecó/SC
431413	Paulo Bento/RS	Sim	Não	Sim	Sim	Sim	Não	Não	0,00	0,0	0,0	Sim	1.202,50	Sim		Não	Não	
411870	Paulo Frontin/PR	Sim		Sim		Sim	Não	Não	1,00	1,0		Sim	517,86	Sim		Não	Sim	União da Vitória/PR
431415	Paverama/RS	Sim		Sim		Sim			1,00	1,0		Sim		Não		Não	Sim	Gravataí/RS
411880	Peabiru/PR	Sim		Sim		Sim			48,00	48,0		Sim	600,00	Sim		Sim	Sim	Maringá/PR
431417	Pedras Altas/RS	Sim		Sim		Sim			1,00	1,0		Sim	2.569,45	Não		Não	Sim	Santa Maria/RS
431420	Pedro Osório/RS	Sim	Não	Sim	Não	Não	Não	Não	11,50	11,5		Sim	361,50	Sim		Não	Sim	Santa Maria/RS
431430	Pejuçara/RS	Sim	Não	Sim	Não	Sim	Não	Não	5,00	5,0		Sim	1.000,00	Sim		Sim	Sim	Passo Fundo/RS
431440	Pelotas/RS	Sim		Sim	Sim	Sim	Não	Não	271,00	76,0	195,0	Sim	2.150,00	Sim		Sim	Não	
421260	Peritiba/SC	Sim	Não	Sim	Sim	Sim	Não	Não	7,00	7,0	0,0	Sim	2.760,00	Sim		Não	Sim	Dois Vizinhos/PR
411885	Perobal/PR	Sim	Não	Sim	Sim	Sim	Não	Não	2,00	1,0	1,0	Sim	5.000,00	Sim		Sim	Não	

TABELA Rs01 - INFORMAÇÕES SOBRE COLETA DE RESÍDUOS SÓLIDOS DE SERVIÇOS DE SAÚDE

ANO DE
REFERÊNCIA
2010

Município		Execução de coleta dif. de RSS				Veículos utilizados		Ocorr. de cobrança pela coleta diferenciada	Quant. de RSS coletados			Coleta de RSS em unidades públicas de saúde terceirizada			Trat. de RSS Terceirizado	Prefeitura controla executores	Remessa de RSS para outros municípios	
		Existe	Prefeitura ou SLU	Empresa contr. ou SLU	Próprio Gerador ou contr.	Exclusivo	Da coleta domiciliar em viagem exclusiva		Total	Prefeitura ou contratados	Geradores ou contratados	Ocorrência	Valor contratual R\$/t	Inclui tratamento RSS	Valor contratual R\$/t		Ocor- rência	Municípios
Código	Nome/UF								t	t	t							
Região Sul		Rs020	Rs045	Rs046	Rs003	Rs038	Rs036	Rs004	Rs044	Rs028	Rs008	Rs040	Rs041	Rs042	Rs043	Rs026	Rs030	Rs031
421270 Petrolândia/SC		Sim	Não	Sim	Não	Sim	Não	Não	0,10	0,1		Sim	100,12	Não	100,12	Não	Sim	Blumenau/SC
421280 Piçarras/SC		Sim	Não	Sim	Não	Sim	Não	Não	4,50	4,5				Sim		Não	Sim	Brusque/SC
411910 Piên/PR		Sim	Não	Sim	Não	Sim	Não	Não	1,60	1,6		Sim	1.115,50	Sim		Sim	Sim	Chapecó/SC
411915 Pinhais/PR		Sim	Não	Sim	Sim	Sim	Não	Não	15,50	15,5	0,0	Sim	4.950,00	Sim		Sim	Sim	São José dos Pinhais/PR
431446 Pinhal da Serra/RS		Sim		Sim						0,3		Sim	300,00	Não		Não	Sim	Caxias do Sul/RS
431445 Pinhal/RS																		
411920 Pinhalão/PR		Sim		Sim	Sim	Sim	Não	Não				Sim	1.500,00	Sim		Sim	Sim	Siqueira Campos/PR
421290 Pinhalzinho/SC		Sim	Não	Sim	Não	Não	Não	Não	30,00	30,0		Sim	800,00	Sim		Sim	Sim	Saudades/SC
411930 Pinhão/PR		Sim		Sim		Sim			4,80	4,8		Sim	2.812,50	Sim		Não	Sim	Chapecó/SC
431449 Pinheirinho do Vale/RS		Sim	Sim	Sim	Não	Não	Sim	Não				Sim				Sim	Sim	Seberi/RS
431450 Pinheiro Machado/RS		Sim	Não	Sim	Não	Sim	Não	Não				Sim				Sim		
421300 Pinheiro Preto/SC		Sim	Não	Sim	Não	Sim	Não	Não	4,80	4,8		Sim	400,00	Sim		Não	Sim	Chapecó/SC
411940 Pirai do Sul/PR		Sim		Sim	Sim	Sim	Sim	Sim	11,60	11,6	0,0	Sim		Sim		Não	Sim	Siqueira Campos/PR
431455 Pirapó/RS		Sim	Sim	Sim	Não	Sim	Não	Não	4,50	4,5		Sim	7.681,00	Sim		Sim	Sim	Passo Fundo/RS
421310 Piratuba/SC		Sim		Sim		Sim						Sim		Sim		Sim	Sim	Curitiba/PR
431475 Poço das Antas/RS		Sim	Não	Sim	Não	Sim	Sim	Não	7,20	7,2		Sim	423,33	Não		Não	Sim	Sapucaia/RS
421320 Pomerode/SC		Sim	Não	Sim	Sim	Sim					1.693,0	Sim	3.836,00	Sim		Sim	Não	
411990 Ponta Grossa/PR		Sim	Não	Sim	Não	Sim	Não	Sim	877,20	877,2	0,0	Sim	3.690,00	Sim		Sim	Não	
431477 Pontão/RS		Sim	Não	Sim	Não					5,4		Sim	1.344,44	Não	7.260,00	Não	Sim	Santa Maria/RS
421335 Ponte Alta do Norte/SC		Sim		Sim		Sim						Sim	3.911,00	Sim		Não	Sim	Curitibanos/SC
431478 Ponte Preta/RS		Sim	Sim	Não	Não	Não	Sim	Não	0,60	0,6						Não	Sim	Erechim/RS
421340 Ponte Serrada/SC		Sim	Não	Sim	Sim	Sim	Não	Não				Sim	158,00	Sim		Não	Sim	Ipumirim/SC
412000 Porecatu/PR		Sim	Não	Sim	Não	Sim	Sim	Não	0,40	0,4		Sim	5.400,00	Sim		Sim	Sim	Siqueira Campos/PR
431480 Portão/RS		Sim	Não	Sim	Não	Sim	Não	Não				Sim	440,00	Sim		Sim	Não	
431490 Porto Alegre/RS		Sim	Não	Não	Sim	Sim	Não			0,0						Não	Sim	Sapucaia do Sul/RS, Cachoeirinha/RS
412015 Porto Barreiro/PR		Sim		Sim		Não	Não	Não				Sim	4.800,00	Sim		Não		
431505 Porto Mauá/RS		Sim		Sim		Sim	Não	Não	1,00	1,0		Sim	3.222,04	Sim		Não	Sim	Passo Fundo/RS
412020 Porto Rico/PR		Sim	Não	Sim	Não	Sim	Não	Não	0,30	0,3		Sim	150,00	Não	150,00	Não	Sim	Nova Esperança/PR
431510 Porto Xavier/RS		Sim	Sim	Sim	Não	Sim	Sim	Não	0,00	0,0	0,0	Sim	1.500,00	Não	1.500,00	Não	Não	
431513 Pouso Novo/RS		Sim	Não	Sim	Não	Sim	Não	Não	0,00	0,0	0,0	Sim	1.252,00	Não		Não	Não	
421370 Pouso Redondo/SC		Sim	Sim	Sim	Não	Sim	Sim	Não	0,90	0,9		Sim	108,00	Não	180,00	Sim	Sim	Indaial/SC
421380 Praia Grande/SC		Sim	Não	Sim	Sim	Sim	Não	Não	4,00	2,8	1,2	Sim	2.173,91	Sim		Sim	Sim	Içara/SC
412035 Pranchita/PR		Sim	Não	Sim	Sim	Sim	Não	Não	1,50	0,4	1,1	Sim	665,00	Não	665,00	Sim	Sim	Dois Vizinhos/PR
421390 Presidente Castello Branco/SC		Sim		Sim								Sim	2.400,00	Não		Não		
421400 Presidente Getúlio/SC		Sim	Sim	Sim	Sim	Sim	Sim	Não										
431514 Presidente Lucena/RS		Sim	Não	Sim	Não	Sim	Não	Não	1,00	0,0		Sim	150,00	Sim		Sim	Sim	Gravataí/RS
412050 Primeiro de Maio/PR		Sim	Não	Sim	Não	Sim	Sim	Não				Sim	5.400,00	Sim		Sim	Sim	Siqueira Campos/PR
421415 Princesa/SC		Sim		Sim	Não	Sim			1,20	1,2		Sim	6.500,00	Sim		Sim	Sim	Anchieta/SC
412065 Quarto Centenário/PR		Sim	Não	Sim	Sim	Não	Não	Não	0,50	0,5	0,0	Sim	6.720,00	Sim		Não	Sim	Umuarama/PR

TABELA Rs01 - INFORMAÇÕES SOBRE COLETA DE RESÍDUOS SÓLIDOS DE SERVIÇOS DE SAÚDE

ANO DE
REFERÊNCIA
2010

Município		Execução de coleta dif. de RSS				Veículos utilizados		Ocorr. de cobrança pela coleta diferenciada	Quant. de RSS coletados			Coleta de RSS em unidades públicas de saúde terceirizada			Trat. de RSS Terceirizado	Prefeitura controla executores	Remessa de RSS para outros municípios	
		Existe	Prefeitura ou SLU	Empresa contr. ou SLU	Próprio Gerador ou contr.	Exclusivo	Da coleta domiciliar em viagem exclusiva		Total	Prefeitura ou contratados	Geradores ou contratados	Ocorrência	Valor contratual	Inclui tratamento RSS			Valor contratual	Ocorrência
															t			
Código	Nome/UF	Rs020	Rs045	Rs046	Rs003	Rs038	Rs036	Rs004	Rs044	Rs028	Rs008	Rs040	Rs041	Rs042	Rs043	Rs026	Rs030	Rs031
412070	Quatiguá/PR	Sim	Não	Sim	Não	Sim	Não	Não	12,00	12,0		Sim	540,00	Sim		Não	Sim	Siqueira Campos/PR
412085	Quatro Pontes/PR	Sim	Não	Sim	Sim	Sim	Não	Não	5,30	3,0	2,3	Sim	1.660,00	Sim		Sim	Sim	Maringá/PR
412090	Quedas do Iguaçu/PR	Sim	Não	Sim	Sim	Sim	Não	Não	10,00	4,0	6,0	Sim	1.000,00	Sim		Não	Sim	Dois Vizinhos/PR
412100	Querência do Norte/PR	Sim		Sim	Sim	Sim	Não	Não	0,70	0,7		Sim	1.515,00	Sim		Sim	Sim	Chapecó/SC
431532	Quevedos/RS	Sim	Não	Sim	Não	Não	Não	Não	0,60	0,6		Sim	5.940,00	Sim		Sim	Sim	Santa Maria/RS
421420	Quilombo/SC	Sim	Não	Sim	Sim	Não	Sim	Não	10,00	10,0	0,0	Sim	218,80	Não	165,20	Sim	Sim	Xanxerê/SC
431535	Quinze de Novembro/RS	Sim	Não	Sim	Sim	Sim	Não	Não	0,90	0,5	0,4	Sim	854,99	Sim		Sim	Sim	Passo Fundo/RS
412120	Quitandinha/PR	Sim	Não	Sim	Não	Sim	Não					Sim		Sim		Não		
412140	Realeza/PR	Sim	Não	Sim	Sim	Sim	Sim	Não	42,50	12,5	30,0	Sim	400,00	Sim		Sim	Não	
431545	Relvado/RS	Sim	Não	Sim	Não	Sim	Não	Não	2,00	2,0		Sim	3.513,36	Sim		Não	Sim	Cachoeirinha/RS
412175	Reserva do Iguaçu/PR	Sim	Não	Sim	Sim	Sim				1,0		Sim	620,00	Sim		Não	Sim	Dois Vizinhos/PR
431550	Restinga Seca/RS	Sim		Sim	Sim	Não	Não	Não	9,20	7,2	2,0	Sim	891,23	Sim		Sim	Sim	Santa Maria/RS
412180	Ribeirão Claro/PR	Sim	Não	Sim	Não	Sim	Não	Não	2,40	2,4		Sim	2.333,33	Não	2.333,33	Não	Sim	Siqueira Campos/PR
412200	Rio Azul/PR	Sim	Não	Sim	Sim	Não	Não	Não				Sim		Sim		Não	Sim	São José dos Pinhais/PR
421440	Rio das Antas/SC	Sim	Não	Sim	Não	Sim	Não	Não		12,0		Sim	330,81	Não		Não	Sim	Maravilha/SC
421460	Rio do Oeste/SC	Sim	Não	Sim	Não	Sim	Não	Sim	2,00	2,0		Sim	9.800,00	Sim		Sim	Sim	Brusque/SC.
421480	Rio do Sul/SC	Sim	Não	Não	Sim	Sim	Não			0,0						Sim	Sim	Brusque/SC, Blumenau/SC
421470	Rio dos Cedros/SC	Sim	Não	Sim	Sim	Sim	Sim	Não	11,30	11,3	0,0	Sim	371,30	Não	371,30	Não	Não	
421490	Rio Fortuna/SC	Sim	Não	Sim	Não	Sim	Sim	Não	4,00	4,0		Sim	478,30	Sim		Não	Sim	Taquaraçu do Sul/RS, Laguna/SC
431560	Rio Grande/RS	Sim	Não	Sim	Não	Sim	Não	Não	252,50	252,5		Sim	740,00	Não	2.950,00	Sim	Sim	Sapucaia do Sul/RS
421500	Rio Negrinho/SC	Sim		Sim	Sim	Sim	Não		3,40	3,4	0,0	Sim	1.750,00	Sim		Sim	Sim	Chapecó/SC
412230	Rio Negro/PR	Sim	Não	Sim	Sim	Sim	Não	Sim		32,4		Sim	1.433,00	Sim		Sim	Sim	Mafrá/SC, Chapecó/SC
431570	Rio Pardo/RS	Sim	Não	Sim	Não	Sim	Não		38,40	38,4		Sim	180,00	Sim		Sim	Sim	Santa Cruz do Sul/RS
431575	Riozinho/RS	Sim			Sim						0,0					Não	Não	
421507	Riqueza/SC	Sim	Não	Sim	Não	Sim	Não	Não	3,60	3,6		Sim	1.190,60	Sim		Não	Sim	Saudades/SC
431590	Rodeio Bonito/RS	Sim		Sim												Não	Sim	Santa Maria/RS
421510	Rodeio/SC	Sim	Não	Sim	Não	Sim	Não	Não		0,5		Sim		Sim		Não	Sim	Blumenau/SC
412240	Rolândia/PR	Sim	Não	Sim	Sim	Sim			18,80	11,6	7,2	Sim	2.750,00	Sim		Sim	Sim	Londrina/PR, Curitiba/PR
431600	Rolante/RS	Sim	Não	Sim	Sim	Sim	Não	Não	66,00	0,0	66,0	Sim	300,00	Sim		Sim	Sim	Bento Gonçalves/RS, Estância Velha/RS
421520	Romelândia/SC	Sim	Não	Sim	Não	Sim	Não	Não	0,20	0,2	0,0	Sim				Sim	Sim	Saudades/SC
412250	Roncador/PR	Sim	Não	Não	Sim	Não	Não		1,00	0,0	1,0					Não	Sim	Cascavél/SC
431620	Rondinha/RS	Sim	Sim	Sim	Não	Não	Não	Não	6,00	6,0		Sim	2.134,68	Sim		Não	Sim	Santa Maria/RS
431630	Roque Gonzales/RS	Sim		Sim	Sim	Sim		Não	3,00	2,0	1,0	Sim	2.997,18	Sim		Não	Sim	Santo Ângelo/RS
412270	Sabáudia/PR	Sim		Sim		Sim			0,00	0,0	0,0	Sim	800,00	Sim		Não	Não	
431642	Sagrada Família/RS	Sim	Não	Sim	Não	Sim	Sim	Sim				Sim				Não	Não	
431643	Saldanha Marinho/RS	Não																
412280	Salgado Filho/PR	Sim	Não	Sim	Não	Sim	Não	Não	4,80	4,8		Sim	5.729,00	Não		Não	Sim	Nova Esperança do Sudoeste/PR
431645	Salto do Jacuí/RS	Sim	Não	Sim	Não	Sim	Não	Não	4,00	0,4		Sim	1.882,00	Sim		Não	Sim	Cachoeirinha/RS, Gravataí/RS, Bento Gonçalves/RS,
421540	Salto Veloso/SC	Sim	Não	Sim	Não	Sim	Não	Sim	1,20	1,2		Sim	660,00	Sim		Não	Sim	Dois Vizinhos/PR

TABELA Rs01 - INFORMAÇÕES SOBRE COLETA DE RESÍDUOS SÓLIDOS DE SERVIÇOS DE SAÚDE

ANO DE
REFERÊNCIA
2010

Município		Execução de coleta dif. de RSS				Veículos utilizados		Ocorr. de cobrança pela coleta diferenciada	Quant. de RSS coletados			Coleta de RSS em unidades públicas de saúde terceirizada			Trat. de RSS Terceirizado	Prefeitura controla executores	Remessa de RSS para outros municípios	
		Existe	Prefeitura ou SLU	Empresa contr. ou SLU	Próprio Gerador ou contr.	Exclusivo	Da coleta domiciliar em viagem exclusiva		Total	Prefeitura ou contratados	Geradores ou contratados	Ocorrência	Valor contratual R\$/t	Inclui tratamento RSS	Valor contratual R\$/t		Ocorrência	Municípios
Código	Nome/UF								t	t	t							
Região Sul		Rs020	Rs045	Rs046	Rs003	Rs038	Rs036	Rs004	Rs044	Rs028	Rs008	Rs040	Rs041	Rs042	Rs043	Rs026	Rs030	Rs031
431647	Salvador das Missões/RS	Sim	Não	Sim	Sim	Sim	Não	Não	5,40	5,4	0,0	Sim	220,00	Sim		Sim	Não	
431650	Salvador do Sul/RS	Sim	Não	Sim	Sim	Sim	Não	Não		9,6		Sim	1.990,00	Não		Sim	Sim	Cachoeirinha/RS
431670	Santa Bárbara do Sul/RS	Sim			Sim	Sim			0,00		0,0					Sim	Sim	Palmeiras das Missões/RS
412320	Santa Cecília do Pavão/PR	Sim	Não	Sim	Não	Sim	Não	Não	0,40	0,4		Sim	6.570,00	Não	6.570,00	Sim	Sim	Siqueira Campos/PR
421550	Santa Cecília/SC	Sim		Sim		Sim	Sim	Não	2,00	2,0		Sim	600,00	Não	490,07	Sim	Sim	Curitibanos/SC
412330	Santa Cruz de Monte Castelo/PR	Sim	Não	Sim	Não				1,20	1,2	0,0	Sim	1.778,16	Sim		Sim	Não	
412340	Santa Fé/PR	Sim	Não	Não	Sim	Sim	Não		0,00							Sim	Não	
412350	Santa Helena/PR	Sim	Não	Sim	Sim	Sim	Não	Não	2,00	1,0	1,0	Sim	7.320,00	Sim		Sim	Não	
421555	Santa Helena/SC	Sim	Não	Sim	Não	Não	Não	Não	0,10	0,1	0,0	Sim	100,00	Sim		Não	Não	
412370	Santa Isabel do Ivaí/PR	Sim	Não	Sim	Não	Sim	Sim	Não	0,40	0,4		Sim	720,00	Sim		Sim	Não	
431690	Santa Maria/RS	Sim	Não	Sim	Sim	Sim	Sim	Não				Sim		Sim		Sim	Não	
412395	Santa Mônica/PR	Sim	Não	Sim	Não	Sim	Não	Não	50,00	50,0		Sim	370,33	Não	4.444,00	Sim	Sim	Chapecó/SC
421565	Santa Rosa do Sul/SC	Sim	Sim	Sim	Não	Sim	Não	Não	1,00	1,0		Sim	4.920,00	Sim		Não	Sim	Araranguá/SC
431720	Santa Rosa/RS	Não																
421568	Santa Terezinha do Progresso/SC	Sim				Sim	Não		0,00							Sim	Sim	Bom Jesus do Oeste - SC
431700	Santana da Boa Vista/RS	Sim			Sim				4,80		4,8					Não	Sim	Cachoeirinha/RS
431710	Santana do Livramento/RS	Sim	Não	Sim	Não	Sim	Não	Não	22,20	22,2		Sim	276,90	Sim			Sim	Santa Maria/RS
421569	Santiago do Sul/SC	Sim	Não	Sim	Não	Sim	Não	Não	4,00	4,0		Sim	100,00	Sim			Sim	Maravilha/SC
431740	Santiago/RS	Sim	Não	Sim	Sim	Sim	Não	Não	5,50	0,4	5,1	Sim	1.766,16	Sim		Sim	Sim	Santa Maria/RS
431750	Santo Ângelo/RS	Sim	Não	Sim	Não	Sim	Não	Sim				Sim	1.687,00	Sim		Não	Não	
431760	Santo Antônio da Patrulha/RS	Sim		Sim	Sim	Sim	Não		15,00	15,0	0,0	Sim	600,00	Sim		Sim	Não	
412410	Santo Antônio da Platina/PR	Sim	Não	Sim	Sim	Sim	Não			24.507,0		Sim					Não	
431770	Santo Antônio das Missões/RS	Sim		Sim		Sim	Não	Não	4,40	4,4		Sim	8.893,00	Sim		Sim	Sim	Passo Fundo/RS
431755	Santo Antônio do Palma/RS	Sim		Sim		Sim				1,0		Sim	3.180,00	Não		Não	Sim	Caxias do Sul/RS
412430	Santo Antônio do Paraíso/PR	Sim	Não	Sim	Não	Sim	Não	Não				Sim	650,00				Não	
431775	Santo Antônio do Planalto/RS	Sim		Sim	Sim	Não	Não	Não	3,60			Sim	700,00	Sim		Sim	Sim	Dois Vizinhos/PR
431780	Santo Augusto/RS	Sim	Não	Sim	Sim	Sim	Não	Não	19,20	19,2	0,0	Sim	7.200,00	Sim		Não	Sim	Santo Ângelo/RS
431790	Santo Cristo/RS	Sim		Sim		Sim			5,00	5,0		Sim	300,00	Sim		Não	Não	
412450	Santo Inácio/PR	Sim		Sim					1,50	1,5	0,0	Sim	1.570,00	Não	1.570,00	Não	Não	
421580	São Bento do Sul/SC	Sim	Não	Sim	Sim	Sim	Sim	Sim	15,00	4,0	11,0	Sim	5.800,00	Sim		Não	Sim	Chapecó/SC
421575	São Bernardino/SC	Sim	Não	Sim	Não	Sim	Não	Sim	1,00	1,0		Sim	159,00	Sim		Sim	Sim	Anchieta/SC
421590	São Bonifácio/SC	Sim	Não	Sim	Não				1,80	1,8		Sim	4.778,30	Sim		Não	Sim	Laguna/SC
431800	São Borja/RS	Sim	Não	Sim	Sim	Sim	Não	Não			60,0	Sim	800,00	Sim		Sim	Sim	Santo Ângelo/RS
421600	São Carlos/SC	Sim	Não	Sim	Sim	Não	Não	Não	5,00	5,0	0,0	Sim	100,00	Sim		Não	Sim	Xanxerê/SC
421605	São Cristovão do Sul/SC	Sim	Não	Sim	Não	Sim	Não	Não	0,60	0,6		Sim	157,08	Sim		Não	Sim	Canoinhas/SC
421610	São Domingos/SC	Sim	Não	Sim	Não	Não	Não	Não	1,00	1,0		Sim	297,00	Sim		Não	Sim	Xanxerê/SC, Maravilha/SC
431820	São Francisco de Paula/RS	Sim	Não	Sim	Não	Sim	Não	Sim				Sim	9.200,00	Sim		Não	Sim	
431830	São Gabriel/RS	Sim	Não	Sim	Não	Sim	Não	Não				Sim		Sim		Sim	Sim	Santa Maria/ RS
421630	São João Batista/SC	Sim	Não	Sim	Sim	Sim	Não	Não		4,8		Sim	3.870,00	Sim		Não	Sim	Brusque/SC

TABELA Rs01 - INFORMAÇÕES SOBRE COLETA DE RESÍDUOS SÓLIDOS DE SERVIÇOS DE SAÚDE

ANO DE
REFERÊNCIA
2010

Município		Execução de coleta dif. de RSS				Veículos utilizados		Ocorr. de cobrança pela coleta diferenciada	Quant. de RSS coletados			Coleta de RSS em unidades públicas de saúde terceirizada			Trat. de RSS Terceirizado	Prefeitura controla executores	Remessa de RSS para outros municípios	
		Existe	Prefeitura ou SLU	Empresa contr. ou SLU	Próprio Gerador ou contr.	Exclusivo	Da coleta domiciliar em viagem exclusiva		Total	Prefeitura ou contratados	Geradores ou contratados	Ocorrência	Valor contratual	Inclui tratamento RSS			Valor contratual	Ocorrência
															t			
Código	Nome/UF	Rs020	Rs045	Rs046	Rs003	Rs038	Rs036	Rs004	Rs044	Rs028	Rs008	Rs040	Rs041	Rs042	Rs043	Rs026	Rs030	Rs031
Região Sul																		
421635	São João do Itaperiú/SC	Sim	Não	Sim	Não				0,60	0,6		Sim		Não		Não	Sim	Brusque/SC
421625	São João do Oeste/SC	Sim	Sim	Sim	Sim	Sim			6,00	6,0	0,0	Sim	250,00	Sim		Sim	Sim	Iporã do Oeste/SC
431843	São João do Polêsine/RS	Sim	Não	Sim	Sim	Não	Não	Não	1,00	1,0	0,0	Sim	2.045,64	Sim		Não	Sim	Santa Maria/RS
421640	São João do Sul/SC	Sim		Sim		Não	Não	Não	9,90	9,9		Sim	6.000,00	Sim		Não	Sim	Içara/SC
412510	São João do Triunfo/PR	Sim	Não	Sim	Sim	Sim	Não	Sim	2,10	2,1	0,0	Sim	1.345,80	Não	2.300,00	Sim	Sim	Curitiba/PR
412480	São João/PR	Sim	Não	Sim	Sim	Sim	Sim	Não	4,20	4,2	0,0	Sim	4.200,00	Não		Não	Não	
412530	São Jorge do Ivaí/PR	Sim	Não	Sim	Sim	Sim	Não	Não	3,40	2,4	1,0	Sim	1.321,86	Sim		Não	Sim	Chapecó/SC
412535	São Jorge do Patrocínio/PR	Sim	Não	Sim	Não	Sim	Não	Não	3,50	3,5		Sim	1.595,00	Não	5.580,00	Sim	Sim	Sarandi/PR
412520	São Jorge d'Oeste/PR	Sim		Sim		Sim			1,80	1,8		Sim	3.250,00	Sim		Não	Sim	Dois Vizinhos/PR
431844	São Jorge/RS	Sim	Não	Sim	Não	Não	Não	Não	2,00	2,0		Sim	3.012,00	Sim		Sim	Sim	Caxias do Sul/RS
412545	São José das Palmeiras/PR	Sim	Não	Sim	Sim	Sim	Não	Não	2,40	2,4	0,0	Sim	2.700,00	Não		Não		
431848	São José do Hortêncio/RS	Sim	Não	Sim	Não	Sim	Não	Não	2,00	2,0		Sim	1.628,00	Sim		Não	Sim	Gravataí/RS
431849	São José do Inhacorá/RS	Sim	Não	Sim	Sim	Sim	Não	Não	1,00	0,0	1,0	Sim	1.000,00	Não	1.000,00	Sim	Sim	Passo Fundo/RS
431861	São José do Sul/RS	Sim	Não	Sim	Não	Sim	Sim	Não	2,80	2,8		Sim	2.418,35	Não	201,53	Sim	Sim	Gravataí/RS
431862	São José dos Ausentes/RS	Sim		Sim		Sim				0,0		Sim		Não		Sim	Sim	Caxias do Sul/RS
412550	São José dos Pinhais/PR	Sim		Sim	Sim	Sim	Não	Não			90,0	Sim	3.900,00	Sim		Sim	Não	
421660	São José/SC	Sim	Não	Sim	Não	Sim	Não	Sim	1.500,00	1.500,0		Sim	119,25	Não	119,25	Sim	Sim	Biguaçu/SC
431870	São Leopoldo/RS	Sim	Não	Sim	Sim	Sim	Não	Sim	133,80	116,3	17,5	Sim	2.730,00	Sim		Sim	Não	
431880	São Lourenço do Sul/RS	Sim		Sim		Sim	Não	Não	20,00	20,0		Sim	925,00	Sim		Não	Sim	Cachoeirinha/RS
431890	São Luiz Gonzaga/RS	Sim			Sim													
412555	São Manoel do Paraná/PR	Sim	Não	Sim	Não	Sim	Não	Não	1.080,00	0,0	1.080,0	Sim	2.420,00	Sim		Não	Não	
431900	São Marcos/RS	Não																
412560	São Mateus do Sul/PR	Sim		Sim	Sim	Sim				64,0		Sim	1.203,91	Sim		Não	Sim	Curitiba/PR
431915	São Miguel das Missões/RS	Não																
412570	São Miguel do Iguaçu/PR	Sim	Não	Sim	Sim	Sim	Não	Não				Sim	790,90	Sim		Não	Sim	Dois Vizinhos/PR
421720	São Miguel do Oeste/SC	Sim	Não	Sim	Sim	Sim	Não	Não	42,00	42,0	0,0	Sim	157,14	Não	157,14	Sim	Sim	Anchieta/SC
431920	São Nicolau/RS	Não																
431930	São Paulo das Missões/RS	Sim	Sim	Sim	Sim	Sim	Não	Não	3,60	3,6	0,0	Sim	869,61	Sim		Sim	Sim	Santo Ângelo/RS
412580	São Pedro do Ivaí/PR	Sim	Não	Sim	Sim	Sim	Sim	Sim				Sim	500,00	Sim		Não	Sim	Jardim Alegre/SP
431950	São Sebastião do Cai/RS	Sim	Não	Sim	Sim	Sim	Não	Não	16,80	16,8	0,0	Sim	550,00	Sim		Sim	Sim	Montenegro/RS
431960	São Sepé/RS	Sim	Não	Sim	Não	Sim	Não	Não	0,60	0,6		Sim	7.509,96	Não	5.268,60	Sim	Sim	Santa Maria/RS
431971	São Valentim do Sul/RS	Sim		Sim		Sim	Não	Não	3,00	3,0		Sim	2.100,00	Não	175,00	Sim	Sim	Caxias do Sul/RS
431973	São Valério do Sul/RS	Sim	Não	Sim	Não					2,0		Sim	4.278,73	Não		Não		
431980	São Vicente do Sul/RS	Sim	Não	Sim	Não	Sim	Sim	Sim	12,00	12,0		Sim	300,00	Não	1.000,00	Não	Sim	Santa Maria/RS
432000	Sapucaia do Sul/RS	Sim	Não	Sim	Sim	Sim	Não	Sim	180,00	180,0	0,0	Sim	395,00	Sim		Não	Não	
432010	Sarandi/RS	Sim	Não	Sim	Não	Sim	Não	Não	58.522,00	0,0		Sim	126,07	Sim		Sim	Sim	Passo Fundo/RS
412627	Saudade do Iguaçu/PR	Sim	Não	Sim	Sim	Sim	Não	Sim	4,20	4,2	0,0	Sim	5.833,33	Sim		Não	Sim	Dois Vizinhos/PR
421730	Saudades/SC	Sim	Não	Sim	Sim	Sim	Não	Não	3,50	2,5	1,0	Sim	6.192,68	Sim		Sim	Sim	Anchieta/SC
421740	Schroeder/SC	Sim	Não	Sim	Não	Sim	Não	Sim	2,10	2,1		Sim	1.680,00	Sim		Sim	Sim	Chapecó/SC

TABELA Rs01 - INFORMAÇÕES SOBRE COLETA DE RESÍDUOS SÓLIDOS DE SERVIÇOS DE SAÚDE

ANO DE
REFERÊNCIA
2010

Município		Execução de coleta dif. de RSS				Veículos utilizados		Ocorr. de cobrança pela coleta diferenciada	Quant. de RSS coletados			Coleta de RSS em unidades públicas de saúde terceirizada			Trat. de RSS Terceirizado	Prefeitura controla executores	Remessa de RSS para outros municípios	
		Existe	Prefeitura ou SLU	Empresa contr. ou SLU	Próprio Gerador ou contr.	Exclusivo	Da coleta domiciliar em viagem exclusiva		Total	Prefeitura ou contratados	Geradores ou contratados	Ocor- rência	Valor contratual R\$/t	Inclui tratamento RSS	Valor contratual R\$/t		Ocor- rência	Municípios
Código	Nome/UF								t	t	t							
Região Sul		Rs020	Rs045	Rs046	Rs003	Rs038	Rs036	Rs004	Rs044	Rs028	Rs008	Rs040	Rs041	Rs042	Rs043	Rs026	Rs030	Rs031
421750	Seara/SC	Sim	Não	Sim	Sim	Sim	Não	Não	5,00	5,0	0,0	Sim	117,37	Sim		Não	Sim	Anchieta/SC
432020	Seberi/RS	Sim	Não	Sim	Não	Sim						Sim						
432023	Sede Nova/RS	Sim		Sim	Sim							Sim	215,00	Não		Não	Não	
432026	Segredo/RS	Sim	Não	Sim	Não	Sim		Não		7.200,0		Sim	530,00	Não		Não	Sim	Santa Cruz do Sul/RS
412630	Sengés/PR	Sim	Não	Sim	Sim	Não	Não	Não	12,00	12,0	0,0	Sim	953,70	Sim		Não	Sim	Siqueira Campos/PR
432040	Serafina Corrêa/RS	Sim	Não	Sim	Sim	Sim	Não	Não		0,0		Sim				Não		
432045	Sério/RS	Sim	Não	Sim	Não	Sim	Não	Não	1,60	1,6		Sim	100,00	Sim		Não	Sim	Minas do Leão/RS
421755	Serra Alta/SC	Sim	Não	Sim	Não	Sim	Não	Não	1,50	1,5		Sim	2.713,33	Sim		Não	Sim	Saudades/SC
412635	Serranópolis do Iguaçu/PR	Sim	Não	Sim	Sim	Sim	Não	Não	3,10	3,1	0,0	Sim	4.800,00	Sim		Não	Sim	Medianeira/PR
412640	Sertaneja/PR	Sim	Não	Sim	Não	Sim	Sim					Sim				Sim		
432055	Sertão Santana/RS	Sim	Não	Sim	Não	Sim	Não	Não	4,00	4,0		Sim	130,27	Sim		Não	Sim	Cachoeirinha/RS
432050	Sertão/RS	Sim	Não	Sim	Não	Sim	Não	Não		6,0		Sim	208,09	Sim		Não	Sim	Chapecó/SC
432060	Severiano de Almeida/RS	Sim		Sim	Sim							Sim	432,00	Não		Não	Sim	Dois Vizinhos/PR
421760	Siderópolis/SC	Sim	Não	Sim	Sim	Sim	Não	Sim	7,60	3,8	3,8	Sim	2.200,00	Sim		Sim	Sim	Araranguá/SC
432065	Silveira Martins/RS	Sim		Sim	Sim							Sim				Não	Sim	Santa Maria/RS
432067	Sinimbu/RS	Sim	Não	Sim	Não	Sim	Não	Não	0,80	0,8		Sim	397,50	Sim		Sim	Sim	Cachoeirinha/RS
432070	Sobradinho/RS	Sim	Não	Sim	Sim	Sim	Não	Não	12,00	12,0	0,0	Sim	217,45	Sim		Não	Sim	São Leopoldo/RS
432080	Soledade/RS	Sim	Não	Sim	Sim	Sim	Não	Não	120,00	50,0	70,0	Sim	106,00	Não	200,04	Não	Sim	Santo Ângelo/ RS
421770	Sombrio/SC	Sim		Sim	Sim	Não	Não										Não	
412665	Sulina/PR	Sim	Não	Sim	Não	Não	Não	Não	1,00	0,0		Sim	390,00	Sim		Não	Sim	Dois Vizinhos/PR
432085	Tabaí/RS	Sim	Não	Sim	Não	Sim	Não	Não	0,00	4,0		Sim	130,00	Sim		Não	Sim	Cachoeirinha/RS
412667	Tamarana/PR	Não																
421790	Tangará/SC	Sim		Sim		Sim				12,7		Sim	341,25	Sim		Não	Sim	Videira/SC
432090	Tapejara/RS	Sim		Sim	Sim	Sim			5,00	5,0	0,0	Sim	560,00	Sim		Sim	Sim	Chapecó/SC
432110	Tapes/RS	Sim		Sim	Sim							Sim	3.730,00			Sim	Sim	Sapucaia do Sul/RS
432132	Taquaraçu do Sul/RS	Sim		Sim	Sim				0,50	0,5		Sim	2.649,92	Não		Não	Sim	Santa Maria/RS
432135	Tavares/RS	Sim	Não	Sim	Não	Não	Não	Não	20,00	20,0		Sim	1.700,00	Sim		Não	Sim	Viamão/RS
432140	Tenente Portela/RS	Sim	Não	Sim	Sim	Sim	Não	Não		6,2		Sim	468,16	Sim		Não	Sim	Bento Gonçalves/RS
412720	Terra Boa/PR	Sim	Não	Sim	Sim	Sim	Não	Não	3.142,00	1.912,0	1.230,0	Sim	7.800,00	Sim		Não	Sim	Cianorte/PR
412730	Terra Rica/PR	Sim	Não	Sim	Sim	Sim	Não	Não		1,0		Sim	2.535,35	Sim		Sim	Sim	Nova Esperança/PR
432145	Teutônia/RS	Sim	Não	Não	Sim	Não	Não			0,0						Não	Não	
421810	Timbé do Sul/SC	Sim		Sim	Sim	Sim	Não	Não				Sim	4.560,00	Sim		Não	Sim	Araranguá/SC
421820	Timbó/SC	Sim	Não	Sim	Não	Sim	Não	Não	4,50	4,5		Sim	8.000,00	Sim		Não	Sim	Brusque/SC
432146	Tio Hugo/RS	Sim	Não	Sim	Sim				5.500,00	5.500,0	0,0	Sim	600,00	Não		Não	Sim	Santo Ângelo/RS
412770	Toledo/PR	Sim	Não	Sim	Sim	Sim	Não	Sim	63,20	63,2	0,0	Sim	1.049,00	Sim		Sim	Sim	Sarandi/PR
432150	Torres/RS	Sim	Não	Sim	Sim	Sim	Não	Não	3,00	3,0	0,0	Sim	8.284,12	Não		Sim	Sim	Içara/SC
432160	Tramandai/RS	Sim		Sim	Sim	Não	Não	Não			223,0	Sim	225,00	Sim		Não	Não	
412785	Três Barras do Paraná/PR	Sim		Sim	Sim	Sim		Não	1,80	1,8	0,0	Sim	3.611,00	Sim		Não	Sim	Dois Vizinhos/SP
421830	Três Barras/SC	Sim		Sim	Sim	Sim						Sim		Sim		Não		

TABELA Rs01 - INFORMAÇÕES SOBRE COLETA DE RESÍDUOS SÓLIDOS DE SERVIÇOS DE SAÚDE

ANO DE
REFERÊNCIA
2010

Município		Execução de coleta dif. de RSS				Veículos utilizados		Ocorr. de cobrança pela coleta diferenciada	Quant. de RSS coletados			Coleta de RSS em unidades públicas de saúde terceirizada			Trat. de RSS Terceirizado	Prefeitura controla executores	Remessa de RSS para outros municípios	
		Existe	Prefeitura ou SLU	Empresa contr. ou SLU	Próprio Gerador ou contr.	Exclusivo	Da coleta domiciliar em viagem exclusiva		Total	Prefeitura ou contratados	Geradores ou contratados	Ocorrência	Valor contratual	Inclui tratamento RSS			Valor contratual	Ocorrência
															t			
Código	Nome/UF	Rs020	Rs045	Rs046	Rs003	Rs038	Rs036	Rs004	Rs044	Rs028	Rs008	Rs040	Rs041	Rs042	Rs043	Rs026	Rs030	Rs031
432166	Três Cachoeiras/RS	Sim	Não	Sim	Não	Sim	Não	Não	0,7			Sim	120,00	Não	110,00	Não	Sim	Porto Alegre/SP
432170	Três Coroas/RS	Sim	Não	Sim	Não	Sim	Não	Não				Sim	135,17	Sim		Não	Sim	Cachoeirinha/RS
432185	Três Palmeiras/RS	Sim	Não	Sim	Sim	Sim	Não	Não	3,60	3,6	0,0	Sim	1.666,00	Não		Sim	Sim	Chapecó/SC
432190	Três Passos/RS	Sim	Não	Sim	Sim							Sim		Sim		Sim	Sim	Guaíba/RS e Santo Ângelo/RS
421835	Treviso/SC	Sim	Não	Sim	Não	Sim	Não	Não	0,00			Sim				Não		
421840	Treze de Maio/SC	Sim	Não	Sim	Não	Sim	Não	Não	1,8			Sim	9.300,00	Sim		Não	Sim	Imbituba/SC, Içara/SC
421850	Treze Tílias/SC	Sim		Sim		Sim						Sim	260,86	Sim		Não	Sim	Joaçaba/SC
432195	Trindade do Sul/RS	Sim	Não	Sim	Não	Sim	Sim	Não	1,5			Sim	120,00	Sim		Não	Sim	Santa Maria/RS
432200	Triunfo/RS	Sim	Não	Sim		Sim			56.400,00	56.400,0		Sim	1.702,00	Sim		Sim	Sim	Sapucaia do Sul/RS
421860	Trombudo Central/SC	Sim	Não	Sim	Não	Sim	Não	Não	1,00	1,0		Sim	100,00	Não	100,00	Não	Sim	Blumenau/SC
421875	Tunápolis/SC	Sim	Sim	Sim	Sim	Sim	Não	Sim	12,00	6,0	6,0	Sim	250,00	Sim		Sim	Sim	Iporã do Oeste/SC
432215	Tunas/RS	Sim	Sim	Sim	Sim	Não	Não	Não	0,00	0,0	0,0	Sim	120,00	Sim		Não	Sim	Santa Cruz do Sul/RS
432225	Tupandi/RS	Sim	Não	Sim	Não	Sim	Não	Não	2,40	0,0		Sim	945,00	Sim		Não	Sim	Montenegro/RS
432230	Tuparendi/RS	Sim	Sim	Sim	Sim	Sim			24,00	12,0	12,0	Sim	6.151,92	Sim		Não	Sim	Passo Fundo/RS
412796	Turvo/PR	Sim	Não	Não	Sim	Sim	Não		2,00	0,0	0,8					Não	Sim	Cascavél/PR
412800	Ubiratã/PR	Sim	Não	Sim	Não	Sim	Sim	Não	0,20	0,2	0,0	Sim	7.726,21	Sim		Não	Não	
432235	União da Serra/RS	Sim	Não	Sim	Não	Sim	Não	Não				Sim	123,10	Sim		Sim	Sim	Caxias do Sul/RS
412820	União da Vitória/PR	Sim	Não	Sim	Sim	Não	Não	Não	18,00	3,6	14,4	Sim	101,00	Não	102,00	Sim	Sim	Curitiba/PR
412830	Uniflor/PR	Sim	Não	Sim	Não	Sim	Não	Não		0,2		Sim	100,00	Não	100,00	Não	Sim	Chapecó/SC
412840	Uraí/PR	Sim	Não	Sim	Não	Sim	Não	Não				Sim				Sim	Sim	Assaí/PR
421895	Urupema/SC	Sim	Sim	Sim	Sim	Sim	Não	Não	1,00	1,0	0,0	Sim	2.400,00	Não	2.400,00	Sim	Sim	Otacílio Costa/SC
432250	Vacaria/RS	Sim	Não	Sim	Sim	Sim	Não	Não	48,00	48,0	0,0	Sim	854,28	Sim		Sim	Sim	Passo Fundo/RS
432253	Vale do Sol/RS	Sim	Não	Sim	Não	Sim	Sim	Sim	2,50	2,5		Sim	250,00	Sim		Sim	Sim	Santa Maria/RS
432254	Vale Real/RS	Sim		Sim		Sim				1,0		Sim	166,07	Sim		Não	Sim	Caxias do Sul/RS
432255	Vanini/RS	Sim		Sim		Sim				0,6		Sim	400,00	Sim		Sim	Sim	Marau/RS
421910	Vargeão/SC	Sim		Sim		Sim	Não	Não	0,80	0,8		Sim	393,95	Sim		Não	Sim	Xaxim/SC
421917	Vargem Bonita/SC	Sim	Não	Sim	Não	Sim	Não	Não	0,50	0,5		Sim	4.300,00	Sim		Não	Sim	Ipumirim/SC
432260	Venâncio Aires/RS	Sim	Sim	Sim	Sim	Sim	Não		12,00	12,0	0,0	Sim	303,50	Sim		Sim	Sim	
412853	Ventania/PR	Sim	Não	Sim	Não	Sim	Não	Não	0,40	0,4		Sim	716,00	Sim		Não	Sim	Siqueira Campos/PR
412855	Vera Cruz do Oeste/PR	Sim	Não	Sim	Sim	Sim	Não	Não	1,00	0,0	1,0	Sim	5.000,00	Sim			Não	
432280	Veranópolis/RS	Sim		Sim	Sim	Sim			2,40	2,4	0,0	Sim	1.598,00	Sim		Não	Sim	Caxias do Sul/RS
432285	Vespasiano Correa/RS	Sim	Não	Sim	Não	Sim	Não	Não	4,90	4,9		Sim	370,00	Sim		Não	Sim	Cachoeirinha/RS
421920	Vidal Ramos/SC	Sim			Sim	Não	Não		3,00	3,0	0,0					Sim	Não	
421930	Videira/SC	Sim	Não	Sim	Não	Sim		Não	15,00	15,0		Sim	588,96	Sim		Sim	Sim	Anchieta/SC
432330	Vila Flores/RS	Sim	Não	Sim	Não	Não	Não	Não		4,8		Sim	112,50	Sim		Não	Sim	Caxias do Sul/RS
432345	Vila Nova do Sul/RS	Sim	Não	Sim	Não	Sim	Não	Não	0,40	0,4		Sim	325,00	Sim		Sim	Sim	Santa Maria/RS
412870	Vitorino/PR	Sim	Não	Sim	Não	Não	Não	Não				Sim					Sim	Nova Esperança do Sudoeste/PR
412850	Wenceslau Braz/PR	Sim	Não	Sim	Sim				7,30	2,8	4,5	Sim	8.640,00	Sim		Não	Sim	Siqueira Campos/PR
432377	Westfália/RS	Sim	Não	Sim	Não	Não	Não	Não	1,40	1,4		Sim	2.024,25	Sim		Não	Sim	Caxias do Sul/RS

TABELA Rs01 - INFORMAÇÕES SOBRE COLETA DE RESÍDUOS SÓLIDOS DE SERVIÇOS DE SAÚDE

ANO DE
REFERÊNCIA
2010

Município		Execução de coleta dif. de RSS				Veículos utilizados		Ocorr. de cobrança pela coleta diferenciada	Quant. de RSS coletados			Coleta de RSS em unidades públicas de saúde terceirizada			Trat. de RSS Terceirizado	Prefeitura controla executores	Remessa de RSS para outros municípios	
		Existe	Prefeitura ou SLU	Empresa contr. ou SLU	Próprio Gerador ou contr.	Exclusivo	Da coleta domiciliar em viagem exclusiva		Total	Prefeitura ou contratados	Geradores ou contratados	Ocorrência	Valor contratual R\$/t	Inclui tratamento RSS	Valor contratual R\$/t		Ocorrência	Municípios
Código	Nome/UF																	
Região Sul		Rs020	Rs045	Rs046	Rs003	Rs038	Rs036	Rs004	Rs044	Rs028	Rs008	Rs040	Rs041	Rs042	Rs043	Rs026	Rs030	Rs031
412880	Xambrê/PR	Sim		Sim		Sim			54,00	54,0		Sim	500,00	Sim		Não	Sim	Umuarama/PR
432380	Xangri-lá/RS	Sim		Sim		Sim		Não				Sim	100,00	Sim		Não	Não	
421970	Xaxim/SC	Sim	Não	Não	Sim					0,0							Sim	Chapecó/SC

TABELA Cc01
INFORMAÇÕES SOBRE COLETA DE RESÍDUOS SÓLIDOS DA CONSTRUÇÃO CIVIL

TABELA Cc01 - INFORMAÇÕES SOBRE COLETA DE RESÍDUOS SÓLIDOS DA CONSTRUÇÃO CIVIL

ANO DE
REFERÊNCIA
2010

Município		Serviço executado pela Prefeitura		Existência de empresa especializada	Existência de serviço de coleta de RCD feita por autônomos		Quantidade coletada		
Código	Nome/UF	Existência	Cobrança		Com caminhões tipo basculantes ou carroceria	Com carroças ou outro tipo de veículo de pequena capacidade	Pref. ou contratado por ela	Caçambeiros e autônomos contratados pelo gerador	Próprio gerador
							t	t	t
Região Sul		Co027	Cc010	Co028	Cc017	Cc018	Cc013	Cc014	Cc015
420010	Abelardo Luz/SC	Sim	Não	Sim	Sim	Não			
430003	Aceguá/RS	Não		Não	Não	Não			0
420020	Agrolândia/SC	Sim	Não	Sim	Sim	Sim	30	10	10
420040	Água Doce/SC	Sim	Não	Não	Não	Não	100		50
430005	Água Santa/RS	Sim	Não	Não	Não	Não	15		0
420055	Águas Frias/SC	Sim	Não	Não	Não	Não	35		
420060	Águas Mornas/SC	Não		Sim	Sim	Não		10	0
430010	Agudo/RS	Sim	Não	Não	Não	Não	10		0
430020	Ajuricaba/RS	Sim	Não	Não	Não	Sim	7		40
430040	Alegrete/RS	Não		Sim	Sim	Sim		1.680	220
430045	Alegria/RS	Sim	Sim	Sim	Não	Não	1.440	0	0
430050	Alpestre/RS	Sim	Não	Não	Não	Não	30		30
410045	Altamira do Paraná/PR	Sim	Não	Não	Não	Não			
420075	Alto Bela Vista/SC	Sim	Não	Não	Não	Não	60		60
412862	Alto Paraíso/PR	Sim	Não	Não	Sim	Sim	50	0	0
410060	Alto Paraná/PR	Sim	Não	Não	Não	Não	4.780	0	0
410070	Alto Piquiri/PR	Sim	Não	Não	Não	Não	200		
410050	Altônia/PR	Sim	Não	Não	Não	Não	125		0
410090	Amaporã/PR	Sim	Não	Não	Não	Sim	850	0	70
430064	Ametista do Sul/RS	Sim	Não	Não	Não	Não	24		24
410100	Ampére/PR	Sim	Não	Não	Não	Não	360		360
410105	Anahy/PR	Sim	Não	Não	Não	Não	80		
410110	Andirá/PR	Não		Sim	Sim	Não		4.394	0
430066	André da Rocha/RS	Sim	Não	Não	Não	Não			
420110	Anitápolis/SC	Não		Não	Sim	Não		30	10
420120	Antônio Carlos/SC	Não							
430080	Antônio Prado/RS	Não		Sim	Sim	Não		80	0
410140	Apucarana/PR	Não		Sim	Sim	Sim		1.200	200
420127	Arabutã/SC	Não		Não	Não	Sim			
430085	Arambaré/RS	Sim		Sim	Sim	Sim			
410150	Arapongas/PR	Não		Sim	Sim	Não		51.000	0
430087	Araricá/RS	Não		Não	Não	Não			10
410180	Araucária/PR	Sim	Não	Sim	Não	Não	16.300		
420150	Armazém/SC	Sim		Não	Não	Não	0		
430100	Arroio do Meio/RS	Sim	Não	Sim	Não	Não			
430107	Arroio do Padre/RS	Não		Não	Não	Não			
430105	Arroio do Sal/RS	Não		Sim	Sim	Não		300	0
430120	Arroio do Tigre/RS	Sim	Não	Não	Não	Não	12		0
430130	Arroio Grande/RS	Sim	Não	Não	Não	Não	17.000		17.000

TABELA Cc01 - INFORMAÇÕES SOBRE COLETA DE RESÍDUOS SÓLIDOS DA CONSTRUÇÃO CIVIL

ANO DE
REFERÊNCIA
2010

Município		Serviço executado pela Prefeitura		Existência de empresa especializada	Existência de serviço de coleta de RCD feita por autônomos		Quantidade coletada		
Código	Nome/UF	Existência	Cobrança		Com caminhões tipo basculantes ou carroceria	Com carroças ou outro tipo de veículo de pequena capacidade	Pref. ou contratado por ela	Caçambeiros e autônomos contratados pelo gerador	Próprio gerador
							t	t	t
Região Sul		Co027	Cc010	Co028	Cc017	Cc018	Cc013	Cc014	Cc015
420160	Arroio Trinta/SC	Sim	Não	Não	Não	Não	20		20
430140	Arvorezinha/RS	Sim	Sim	Não	Sim	Não	234	16	12
420170	Ascurra/SC	Sim	Não	Não	Sim	Não	2.000		
410190	Assaí/PR	Não		Sim	Não	Não		78	0
410210	Astorga/PR	Sim	Não	Sim	Sim	Sim	36	84	0
410220	Atalaia/PR	Sim	Não	Não	Não	Não	1.200		500
430155	Áurea/RS	Não		Não	Não	Não			
420190	Aurora/SC	Não		Não	Não	Não			
430160	Bagé/RS	Não		Sim	Sim	Sim		6	0
420200	Balneário Camboriú/SC	Sim	Não	Sim	Não	Não	35.000	50.000	14.000
420207	Balneário Gaivota/SC	Sim	Sim	Não	Não	Não	80		0
430163	Balneário Pinhal/RS	Não		Não	Não	Não			
420208	Bandeirante/SC	Não		Não	Não	Não			0
430175	Barão do Triunfo/RS	Não		Não	Não	Não			
410250	Barbosa Ferraz/PR	Não		Sim	Sim	Sim		3.000	
430185	Barra do Guarita/RS	Sim					120		40
410270	Barra do Jacaré/PR	Sim	Não	Não	Não	Não	700		40
430187	Barra do Quaraí/RS	Sim	Não	Não	Não	Não	500		0
430192	Barra do Rio Azul/RS	Não		Não	Não	Não			0
410260	Barracão/PR	Sim	Não	Não	Sim	Não			
410275	Bela Vista da Caroba/PR	Não		Não	Sim	Não			
410280	Bela Vista do Paraíso/PR	Sim	Não	Sim	Não	Não	420	0	0
420213	Bela Vista do Toldo/SC	Não		Não	Não	Não			
420220	Benedito Novo/SC	Não		Não	Sim	Sim			
430210	Bento Gonçalves/RS	Não		Sim	Sim	Não		18	
420230	Biguaçu/SC	Não		Sim	Sim	Não			
410290	Bituruna/PR	Sim	Não	Não	Não	Não	100		100
420240	Blumenau/SC	Sim	Não	Sim	Não	Não	662	71	0
410302	Boa Esperança do Iguaçu/PR	Sim	Não	Não	Não	Não	50		0
410304	Boa Ventura de São Roque/PR	Não		Não	Não	Não			
430220	Boa Vista do Buricá/RS	Não							
430222	Boa Vista do Cadeado/RS	Sim	Não	Não	Não	Não	5		0
410310	Bocaiúva do Sul/PR	Sim	Não	Não	Não	Não	100		100
420257	Bom Jesus do Oeste/SC	Sim	Não	Não	Não	Não	5		0
410315	Bom Jesus do Sul/PR	Não		Não	Não	Não			48
430235	Bom Princípio/RS	Não		Não	Não	Não			
420260	Bom Retiro/SC	Sim	Sim	Não	Não	Não	10		10
420245	Bombinhas/SC	Não		Sim	Sim	Não			
410330	Borrazópolis/PR	Sim	Sim	Não	Não	Não	1.440		

TABELA Cc01 - INFORMAÇÕES SOBRE COLETA DE RESÍDUOS SÓLIDOS DA CONSTRUÇÃO CIVIL

ANO DE
REFERÊNCIA
2010

Município		Serviço executado pela Prefeitura		Existência de empresa especializada	Existência de serviço de coleta de RCD feita por autônomos		Quantidade coletada		
Código	Nome/UF	Existência	Cobrança		Com caminhões tipo basculantes ou carroceria	Com carroças ou outro tipo de veículo de pequena capacidade	Pref. ou contratado por ela	Caçambeiros e autônomos contratados pelo gerador	Próprio gerador
							t	t	t
Região Sul		Co027	Cc010	Co028	Cc017	Cc018	Cc013	Cc014	Cc015
430250	Bossoroca/RS	Sim	Sim	Não	Não	Não	250		250
430258	Bozano/RS	Sim	Não	Não	Não	Não			
420280	Braço do Norte/SC	Não		Não	Sim	Não		286	
420285	Braço do Trombudo/SC	Não		Não	Não	Não			
410335	Braganey/PR	Sim	Não	Não	Não	Não	390		0
410337	Brasilândia do Sul/PR	Sim	Não	Não	Não	Não	960		
420287	Brunópolis/SC								
420290	Brusque/SC	Não		Sim	Sim	Não			
430270	Butiá/RS	Não		Não	Não	Não			
420300	Caçador/SC	Não		Sim	Não	Não			
430280	Caçapava do Sul/RS	Não		Sim	Não	Não		5.000	0
430290	Cacequi/RS	Não		Não	Não	Não			
430300	Cachoeira do Sul/RS	Não		Sim	Sim	Sim		50	
430310	Cachoeirinha/RS	Sim	Não	Não	Não	Não	20.187		20.187
410345	Cafelândia/PR	Não		Sim	Não	Não		2.000	
430340	Caíçara/RS	Sim	Não	Não	Não	Não	5		2
430355	Camargo/RS	Sim	Não	Não	Não	Não	50		5
430360	Cambará do Sul/RS	Não		Não	Não	Não			
410370	Cambé/PR	Não		Sim	Sim	Sim		23.700	3.900
430370	Campina das Missões/RS	Sim		Não	Não	Não	30		
410400	Campina Grande do Sul/PR	Não		Sim	Sim	Não			
430380	Campinas do Sul/RS	Sim	Não	Não	Não	Não	50		50
420330	Campo Alegre/SC	Não		Sim	Não	Não			
430390	Campo Bom/RS	Não		Sim	Não	Não			
410405	Campo Bonito/PR	Sim	Não	Não	Não	Não	120		0
410410	Campo do Tenente/PR	Sim		Não	Não	Não	10		60
410420	Campo Largo/PR	Não		Sim	Não	Não			
410425	Campo Magro/PR	Sim	Não	Sim	Sim	Não			
410430	Campo Mourão/PR	Não		Sim	Sim	Sim			
430410	Campos Borges/RS	Sim	Não	Não	Não	Sim	175		175
420360	Campos Novos/SC	Sim	Não	Sim	Não	Não	9.600	1.200	0
430420	Candelária/RS	Não		Sim	Sim	Não			
430430	Cândido Godói/RS	Sim	Não	Não	Não	Não	7		
410442	Candói/PR	Não		Não	Não	Não			
430440	Canela/RS	Não		Sim	Não	Não		100	
430450	Canguçu/RS	Sim	Sim	Não	Sim	Não	346	1.260	0
430460	Canoas/RS	Não		Sim	Sim	Sim		42.000	0
420380	Canoinhas/SC	Não		Sim	Sim	Sim		0	0
410450	Capanema/PR	Sim	Não	Não	Não	Não	800		

TABELA Cc01 - INFORMAÇÕES SOBRE COLETA DE RESÍDUOS SÓLIDOS DA CONSTRUÇÃO CIVIL

ANO DE
REFERÊNCIA
2010

Município		Serviço executado pela Prefeitura		Existência de empresa especializada	Existência de serviço de coleta de RCD feita por autônomos		Quantidade coletada		
Código	Nome/UF	Existência	Cobrança		Com caminhões tipo basculantes ou carroceria	Com carroças ou outro tipo de veículo de pequena capacidade	Pref. ou contratado por ela	Caçambeiros e autônomos contratados pelo gerador	Próprio gerador
							t	t	t
Região Sul		Co027	Cc010	Co028	Cc017	Cc018	Cc013	Cc014	Cc015
430465	Capão do Cipó/RS	Sim	Não	Não	Não	Não	30		0
430466	Capão do Leão/RS	Sim	Não	Não	Não	Não	100.000		30.000
420390	Capinzal/SC	Sim	Não	Sim	Não	Não	2.400	3.000	1.000
410460	Capitão Leônidas Marques/PR	Sim	Não	Não	Não	Não			
430469	Capitão/RS	Não		Não	Não	Não			0
420395	Capivari de Baixo/SC	Sim	Não	Sim	Não	Não	4.000		
430471	Caraá/RS	Não		Não	Não	Não			0
410465	Carambei/PR	Sim	Não	Não	Não	Não			0
430470	Carazinho/RS	Não		Sim					
430480	Carlos Barbosa/RS	Não			Não	Não			
430490	Casca/RS	Não		Não	Sim	Não		240	
410480	Cascavel/PR	Não		Sim	Sim	Sim			
430495	Caseiros/RS	Sim	Não	Não	Não	Não			
410490	Castro/PR	Sim	Sim	Sim	Sim	Sim	3.840	0	0
430500	Catuípe/RS	Sim	Sim	Não	Não	Sim	5	0	1
420410	Caxambu do Sul/SC	Sim	Não	Não	Não	Não	15		3
430510	Caxias do Sul/RS	Não		Sim	Não	Não		115.000	23.000
430511	Centenário/RS	Sim		Não	Não	Não			
430512	Cerrito/RS	Sim	Sim	Não	Sim	Sim	30		
430513	Cerro Branco/RS	Não		Não	Não	Não			0
430517	Cerro Grande do Sul/RS	Sim	Não	Não	Não	Não	100		
410530	Céu Azul/PR	Sim	Não	Não	Não	Não	50		
420419	Chapadão do Lageado/SC	Não		Não	Não	Não			
430535	Charqueadas/RS	Sim	Não	Sim	Não	Sim			
430537	Charrua/RS	Sim	Não	Não	Não	Não	2		11
410540	Chopininho/PR	Sim	Não	Não	Sim	Não	800	100	
430543	Chui/RS	Sim	Não	Não	Não	Sim	30	0	35
430544	Chuvisca/RS	Não		Não	Não	Não			0
410550	Cianorte/PR	Sim	Sim	Sim	Sim	Sim	20	70	14
410560	Cidade Gaúcha/PR	Sim	Não	Não	Não	Não			
430550	Ciriaco/RS	Sim	Não	Não	Não	Não			
420425	Cocal do Sul/SC	Não		Sim	Não	Não		140	0
430558	Colinas/RS	Sim	Sim	Não	Não	Não	0		0
410580	Colombo/PR	Sim	Não	Não	Não	Não			
420430	Concórdia/SC	Não		Sim	Sim	Não		0	0
430570	Condor/RS	Sim	Não	Não	Não	Não	45		45
410610	Conselheiro Mairinck/PR	Sim	Sim	Não	Não	Não	1		1
430583	Coqueiro Baixo/RS	Não		Não	Sim	Não		1	0
430585	Coqueiros do Sul/RS	Não		Não	Não	Não			0

TABELA Cc01 - INFORMAÇÕES SOBRE COLETA DE RESÍDUOS SÓLIDOS DA CONSTRUÇÃO CIVIL

ANO DE
REFERÊNCIA
2010

Município		Serviço executado pela Prefeitura		Existência de empresa especializada	Existência de serviço de coleta de RCD feita por autônomos		Quantidade coletada		
Código	Nome/UF	Existência	Cobrança		Com caminhões tipo basculantes ou carroceria	Com carroças ou outro tipo de veículo de pequena capacidade	Pref. ou contratado por ela	Caçambeiros e autônomos contratados pelo gerador	Próprio gerador
							t	t	t
Região Sul		Co027	Cc010	Co028	Cc017	Cc018	Cc013	Cc014	Cc015
410630	Corbélia/PR	Sim	Não	Sim	Não	Não	986	400	
430590	Coronel Bicaco/RS	Sim	Não	Não	Não	Não	100		30
420440	Coronel Freitas/SC	Não		Não	Sim	Sim			
420445	Coronel Martins/SC	Sim	Não	Não	Não	Não	100		0
410650	Coronel Vivida/PR	Sim	Não	Não	Não	Não	1.200		0
420450	Corupá/SC	Sim	Sim	Não	Sim	Não			
420460	Criciúma/SC	Não							
430600	Crissiumal/RS	Sim	Não	Não	Sim	Sim	150	30	20
430605	Cristal/RS	Sim	Não	Não	Não	Não	1.210		0
430610	Cruz Alta/RS	Não		Não	Sim	Não			
430613	Cruzaltense/RS	Sim	Não	Não	Não	Não	100		50
410660	Cruzeiro do Oeste/PR	Sim	Não	Sim	Sim	Sim	3.000	1.500	0
430620	Cruzeiro do Sul/RS	Sim	Não	Não	Não	Não			
410690	Curitiba/PR	Não		Sim	Sim	Sim		510.000	
420480	Curitibanos/SC	Sim	Não	Sim	Sim	Não	1.300	500	50
430630	David Canabarro/RS	Sim	Não	Não	Não	Não			
430632	Derrubadas/RS	Sim	Não	Não	Não	Não	10		1
430635	Dezesseis de Novembro/RS	Não		Não	Não	Não			20
410710	Diamante do Norte/PR	Sim	Não	Não	Não	Não	1.320		
420500	Dionísio Cerqueira/SC	Não		Sim	Não	Não		120	0
430642	Dois Irmãos das Missões/RS	Não		Não	Não	Não			
430640	Dois Irmãos/RS	Sim	Sim	Sim	Não	Não			
410720	Dois Vizinhos/PR	Não		Não	Sim	Não		650	400
430650	Dom Feliciano/RS	Sim	Não	Não	Sim	Não	180	50	0
430660	Dom Pedrito/RS	Não		Sim	Sim	Sim		0	0
420510	Dona Emma/SC	Não		Não	Sim	Não		0	
430670	Dona Francisca/RS	Sim	Não	Não	Não	Não	5		5
430673	Doutor Mauricio Cardoso/RS	Sim	Não	Não	Não	Não	75		0
420515	Doutor Pedrinho/SC	Sim	Não	Não	Não	Não	10		
430675	Doutor Ricardo/RS	Não		Não	Não	Não			2
430690	Encruzilhada do Sul/RS	Sim	Sim	Sim	Sim	Não		0	
410740	Enéas Marques/PR	Sim	Não	Não	Não	Não	80		0
410750	Engenheiro Beltrão/PR	Sim	Sim	Sim	Sim	Sim	30	40	50
410753	Entre Rios do Oeste/PR	Sim	Sim	Sim	Não	Não	50		20
430697	Erebango/RS	Não		Não	Sim	Não		0	50
430700	Erechim/RS	Não		Sim	Sim	Não		49.000	10.700
420519	Ermo/SC	Sim	Sim	Não	Não	Não	13		0
430705	Ernestina/RS	Não		Não	Não	Não			
430720	Erval Grande/RS	Sim	Não	Não	Não	Não			

TABELA Cc01 - INFORMAÇÕES SOBRE COLETA DE RESÍDUOS SÓLIDOS DA CONSTRUÇÃO CIVIL

ANO DE
REFERÊNCIA
2010

Município		Serviço executado pela Prefeitura		Existência de empresa especializada	Existência de serviço de coleta de RCD feita por autônomos		Quantidade coletada		
Código	Nome/UF	Existência	Cobrança		Com caminhões tipo basculantes ou carroceria	Com carroças ou outro tipo de veículo de pequena capacidade	Pref. ou contratado por ela	Caçambeiros e autônomos contratados pelo gerador	Próprio gerador
							t	t	t
Região Sul		Co027	Cc010	Co028	Cc017	Cc018	Cc013	Cc014	Cc015
420520	Erval Velho/SC	Sim	Não	Não	Não	Não			
430740	Esmeralda/RS	Sim		Não	Não	Não	10		
430745	Esperança do Sul/RS	Não		Não	Não	Não			
410754	Espigão Alto do Iguaçu/PR	Sim	Não	Não	Não	Não	153		
430755	Estação/RS			Sim				100	
430760	Estância Velha/RS	Sim	Não	Sim	Não	Não	17.995	0	0
430770	Esteio/RS	Sim	Sim	Sim	Sim	Sim	22.000		
430781	Estrela Velha/RS	Sim	Não	Não	Não	Não	120		0
430780	Estrela/RS	Não		Sim	Sim	Não			
430786	Fagundes Varela/RS	Não		Sim	Sim	Não			
410755	Farol/PR	Sim	Não	Não	Não	Não	100		100
430790	Farroupilha/RS	Não		Sim	Sim	Não		0	0
430800	Faxinal do Soturno/RS	Sim	Não	Não	Não	Não	336		
430805	Faxinalzinho/RS	Sim	Não	Não	Não	Não	36		36
410765	Fazenda Rio Grande/PR	Não		Sim	Sim	Não			
430807	Fazenda Vilanova/RS	Sim	Não	Não	Não	Não	240		
430810	Feliz/RS	Sim	Sim	Não	Sim	Não	90		
410770	Fênix/PR	Sim	Não	Sim	Sim	Não	360	0	0
410785	Flor da Serra do Sul/PR	Sim	Não	Não	Não	Não	15		
420535	Flor do Sertão/SC	Não		Não	Não	Não			0
430820	Flores da Cunha/RS	Não		Sim	Não	Não			720
410790	Floresta/PR	Sim	Não	Não	Não	Não	480		
420540	Florianópolis/SC	Sim	Não	Sim	Sim	Sim	11.208		
410810	Flórida/PR	Sim	Não	Não	Não	Não	1.000		
430840	Formigueiro/RS	Sim	Não	Não	Não	Não	0		0
410820	Formosa do Oeste/PR	Sim	Não	Não	Não	Não	400.000		
420543	Formosa do Sul/SC	Sim	Não	Não	Não	Não	0		0
420545	Forquilha/SC	Não		Sim	Não	Não			
410830	Foz do Iguaçu/PR	Não		Não	Sim	Sim		14.601	10.429
420550	Fraiburgo/SC	Não		Não	Sim	Sim		0	0
410840	Francisco Beltrão/PR	Não		Sim	Sim	Sim		35.000	10.000
430850	Frederico Westphalen/RS	Sim	Não	Não	Não	Sim	12.000		
420560	Galvão/SC	Não		Não	Não	Não			
430860	Garibaldi/RS	Não		Sim	Não	Não			
420570	Garopaba/SC	Não		Sim	Sim	Sim			
430865	Garruchos/RS	Não		Não	Não	Não			
420580	Garuva/SC	Não		Não					
420590	Gaspar/SC	Não		Sim		Não			
430880	General Câmara/RS	Sim	Não	Não	Não	Sim	50	10	0

TABELA Cc01 - INFORMAÇÕES SOBRE COLETA DE RESÍDUOS SÓLIDOS DA CONSTRUÇÃO CIVIL

ANO DE
REFERÊNCIA
2010

Município		Serviço executado pela Prefeitura		Existência de empresa especializada	Existência de serviço de coleta de RCD feita por autônomos		Quantidade coletada		
Código	Nome/UF	Existência	Cobrança		Com caminhões tipo basculantes ou carroceria	Com carroças ou outro tipo de veículo de pequena capacidade	Pref. ou contratado por ela	Caçambeiros e autônomos contratados pelo gerador	Próprio gerador
							t	t	t
Região Sul		Co027	Cc010	Co028	Cc017	Cc018	Cc013	Cc014	Cc015
430905	Glorinha/RS	Sim	Não	Não	Não	Não	10		0
420600	Governador Celso Ramos/SC	Sim	Não	Não	Não	Não			
430910	Gramado/RS	Sim	Não	Sim	Sim	Não	20	4.800	
430920	Gravataí/RS	Sim	Não	Sim	Não	Sim			
430925	Guabiju/RS	Não		Não	Não	Não			
430930	Guaíba/RS	Sim	Não	Sim	Sim	Sim	5.256	0	0
410880	Guaira/PR	Sim	Não	Sim	Sim	Sim	4.330	1.800	200
410890	Guairaçá/PR	Sim	Não	Não	Não	Não	672		0
410910	Guaporema/PR	Sim	Não	Não	Não	Não	12		1
430950	Guarani das Missões/RS	Sim	Não	Não	Não	Não	260		800
410940	Guarapuava/PR	Não		Sim	Sim	Não		0	0
430955	Harmonia/RS	Sim	Não	Não	Não	Não	30		0
420670	Herval d'Oeste/SC	Não		Sim	Sim	Não		620	250
410970	Ibaiti/PR	Sim	Sim	Sim	Sim	Não	100	150	30
430980	Ibiçá/RS	Sim	Não	Não	Não	Não	800		50
420675	Ibiam/SC	Não		Não	Sim	Sim			
420680	Ibicaré/SC	Não		Não	Não	Não			
410980	Ibiporã/PR	Sim	Sim	Sim	Sim	Sim	4.680	15.000	420
430990	Ibiraíaras/RS	Não		Não	Não	Não			
420690	Ibirama/SC	Sim	Sim	Não	Sim	Não	0	0	0
431000	Ibirubá/RS	Não		Sim	Sim	Não		5.664	0
420700	Içara/SC	Não		Sim	Sim	Sim		0	0
410990	Icaraima/PR	Sim	Não	Não	Não	Não	1.440		
431010	Igrejinha/RS	Sim	Não	Não	Não	Não	5.280		5.280
411000	Iguaraçu/PR	Sim	Não	Não	Não	Não	100		
411005	Iguatu/PR	Sim	Não	Não	Não	Não			
431020	Ijuí/RS	Não		Sim	Sim	Sim		3.800	0
431030	Ilópolis/RS	Sim	Não	Não	Não	Não	20		
420720	Imarui/SC	Sim	Sim	Não	Não	Não	60		
411010	Imbituva/PR	Sim	Não	Não	Não	Não	1.440		0
420740	Imbuia/SC	Não		Sim	Não	Não		7	10
431036	Imigrante/RS	Sim	Não	Não	Não	Não	72		
411020	Inácio Martins/PR	Sim	Não	Não	Não	Não	112		
420750	Indaial/SC	Não		Sim	Sim	Não		20.000	
411040	Indianópolis/PR	Sim	Não	Não	Não	Não	50		3
420757	Iomerê/SC	Sim	Não	Não	Não	Não	10		
420760	Ipira/SC	Sim	Não	Não	Não	Não	50		0
431046	Ipiranga do Sul/RS	Sim	Não	Não	Não	Não	25		0
411060	Iporã/PR	Sim	Não	Não	Não	Sim	360	0	0

TABELA Cc01 - INFORMAÇÕES SOBRE COLETA DE RESÍDUOS SÓLIDOS DA CONSTRUÇÃO CIVIL

ANO DE
REFERÊNCIA
2010

Município		Serviço executado pela Prefeitura		Existência de empresa especializada	Existência de serviço de coleta de RCD feita por autônomos		Quantidade coletada		
Código	Nome/UF	Existência	Cobrança		Com caminhões tipo basculantes ou carroceria	Com carroças ou outro tipo de veículo de pequena capacidade	Pref. ou contratado por ela	Caçambeiros e autônomos contratados pelo gerador	Próprio gerador
							t	t	t
Região Sul		Co027	Cc010	Co028	Cc017	Cc018	Cc013	Cc014	Cc015
420770 Ipumirim/SC		Não		Não	Não	Não			
411065 Iracema do Oeste/PR		Sim	Não	Não	Não	Não			
420780 Irani/SC		Não		Não	Não	Não			
411070 Irati/PR		Sim	Não	Sim	Sim	Não	1.560	5.200	3.640
411080 Iretama/PR		Sim	Não	Não	Não	Não	150		0
420790 Irineópolis/SC		Sim	Não	Não	Não	Não	1		1
420800 Itá/SC		Sim	Sim	Não	Não	Não	220		0
431053 Itaara/RS		Sim	Não	Não	Não	Não	60		
411090 Itaguajé/PR		Sim	Não	Não	Não	Não	0		0
420810 Itaiópolis/SC		Não		Não	Não	Não			25
420820 Itajaí/SC		Não		Sim	Sim	Não		0	0
411110 Itambé/PR		Sim	Não	Não	Não	Não	120		0
420830 Itapema/SC		Não		Sim	Sim	Não		0	0
420840 Itapiranga/SC		Sim	Não	Sim	Sim	Não	168	518	0
420850 Ituporanga/SC		Não		Sim	Sim	Não		3.600	5.000
431075 Ivorá/RS		Não		Não	Não	Não			0
431085 Jaboticaba/RS		Sim	Não	Não	Não	Sim	30	0	0
411190 Jaguapitã/PR		Sim	Sim	Não	Não	Sim	3.750		200
431110 Jaguari/RS		Sim	Não	Não	Não	Não	900		
411200 Jaguariava/PR		Sim	Sim	Sim	Sim	Não	1.560		
411240 Japurá/PR		Sim	Não	Não	Não	Não	3.840		
420890 Jaraguá do Sul/SC		Não		Sim	Não	Não			
411250 Jardim Alegre/PR		Sim	Sim	Não	Não	Não			
411260 Jardim Olinda/PR		Sim	Não	Não	Não	Não			
411270 Jataizinho/PR		Sim	Não	Não	Não	Sim	1.800		
411275 Jesuítas/PR		Sim	Sim	Não	Não	Não	403		
411280 Joaquim Távora/PR		Sim	Sim	Não	Não	Não	1.500		0
420910 Joinville/SC		Não		Sim	Sim	Não			
420915 José Boiteux/SC		Sim	Não	Não	Não	Não			
411295 Juranda/PR		Sim	Não	Não	Não	Não	300		
411300 Jussara/PR		Sim	Não	Não	Não	Não	110		0
420920 Lacerdópolis/SC		Sim	Não	Não	Não	Não	52		
431123 Lagoa Bonita do Sul/RS		Não			Não	Sim			2
431127 Lagoa dos Três Cantos/RS		Não		Não	Não	Não			
431125 Lagoão/RS		Sim	Não	Não	Não	Sim	32	0	0
420940 Laguna/SC		Não				Sim			
420945 Lajeado Grande/SC		Sim	Sim	Não	Não	Não	50		0
431140 Lajeado/RS		Não							
411320 Lapa/PR		Sim	Não	Sim	Sim	Não	120	460	

TABELA Cc01 - INFORMAÇÕES SOBRE COLETA DE RESÍDUOS SÓLIDOS DA CONSTRUÇÃO CIVIL

ANO DE
REFERÊNCIA
2010

Município		Serviço executado pela Prefeitura		Existência de empresa especializada	Existência de serviço de coleta de RCD feita por autônomos		Quantidade coletada		
Código	Nome/UF	Existência	Cobrança		Com caminhões tipo basculantes ou carroceria	Com carroças ou outro tipo de veículo de pequena capacidade	Pref. ou contratado por ela	Caçambeiros e autônomos contratados pelo gerador	Próprio gerador
							t	t	t
Região Sul		Co027	Cc010	Co028	Cc017	Cc018	Cc013	Cc014	Cc015
420950	Laurentino/SC	Sim	Não	Não			1.200		
420960	Lauro Muller/SC	Sim	Não	Não	Não	Sim	540	0	0
431150	Lavras do Sul/RS	Sim	Sim	Não	Não	Sim	110		
411340	Leópolis/PR	Sim	Não	Não	Não	Não	40		40
411345	Lindoeste/PR	Não		Não	Sim	Não		3	1
420985	Lindóia do Sul/SC	Não		Não	Sim	Não		0	0
431164	Linha Nova/RS	Não		Sim	Sim	Não		5	1
411350	Loanda/PR	Não		Sim	Sim	Não		0	480
411360	Lobato/PR	Sim	Não	Não	Não	Não	150		
411370	Londrina/PR	Não		Sim	Sim	Sim			
420990	Lontras/SC	Sim	Não	Não	Não	Não	192		0
411375	Lunardelli/PR	Sim	Não	Não	Não	Não	190		0
411380	Lupionópolis/PR	Sim	Não	Não	Não	Não	970		
421003	Luzerna/SC	Não		Sim	Não	Não		0	0
431171	Maçambará/RS	Sim	Não	Não	Não	Não	2		2
431170	Machadinho/RS	Sim	Não	Não	Não	Não	120		
421010	Mafra/SC	Não		Sim	Sim	Não		34	0
411390	Mallet/PR	Sim	Não	Não	Não	Não	500		0
411400	Mamborê/PR	Sim	Sim	Não	Não	Não			
411435	Manfrinópolis/PR	Não		Não	Não	Não			
411440	Mangueirinha/PR	Sim	Não	Não	Não	Não	720		
411450	Manoel Ribas/PR	Sim	Não	Não	Sim	Sim	1		
431177	Maquiné/RS	Não		Não	Não	Não			
421040	Maracajá/SC	Sim	Não	Não	Não	Não	4		1
431180	Marau/RS	Não		Sim	Sim	Não			
411460	Marechal Cândido Rondon/PR	Sim	Não	Sim	Não	Não	110	50	0
421055	Marema/SC	Sim	Sim	Não	Não	Não	5		2
431200	Mariano Moro/RS	Sim	Não	Não	Não	Não	70		
411490	Marilândia do Sul/PR	Sim	Sim	Não	Não	Não	91		91
411500	Marilena/PR	Sim	Não	Não	Não	Não	500		
411510	Mariluz/PR	Sim	Não	Não	Não	Não	20.000		
411520	Maringá/PR	Sim	Não	Sim	Sim	Sim	54.750	182.500	
411535	Maripá/PR	Sim	Não	Não	Não	Não			
411545	Marquinho/PR	Não		Não	Não	Não			0
431210	Mata/RS	Não		Não	Não	Não			
431215	Mato Leitão/RS	Não		Não	Não	Não			
431217	Mato Queimado/RS	Não		Não	Não	Não			0
421070	Matos Costa/SC	Não		Não	Não	Não			
431220	Maximiliano de Almeida/RS	Sim	Não	Não	Não	Não			

TABELA Cc01 - INFORMAÇÕES SOBRE COLETA DE RESÍDUOS SÓLIDOS DA CONSTRUÇÃO CIVIL

ANO DE
REFERÊNCIA
2010

Município		Serviço executado pela Prefeitura		Existência de empresa especializada	Existência de serviço de coleta de RCD feita por autônomos		Quantidade coletada		
Código	Nome/UF	Existência	Cobrança		Com caminhões tipo basculantes ou carroceria	Com carroças ou outro tipo de veículo de pequena capacidade	Pref. ou contratado por ela	Caçambeiros e autônomos contratados pelo gerador	Próprio gerador
							t	t	t
Região Sul		Co027	Cc010	Co028	Cc017	Cc018	Cc013	Cc014	Cc015
411580	Medianeira/PR	Não		Sim	Não	Não		0	0
411585	Mercedes/PR	Sim	Não	Não	Sim	Não	190		
431225	Minas do Leão/RS	Sim	Não	Não	Não	Não	1.700		1.000
411590	Mirador/PR	Sim	Não	Não	Não	Não	0		0
411600	Miraselva/PR	Sim	Não	Não	Não	Não	100		
421085	Mirim Doce/SC	Sim	Não	Não	Não	Não	10		50
421090	Modelo/SC	Sim	Sim	Não	Sim	Sim	5	1	1
431235	Montauri/RS	Não		Não	Não	Não			
431238	Monte Belo do Sul/RS	Não		Não	Não	Não			
421110	Monte Castelo/SC	Não		Não	Não	Não			0
431240	Montenegro/RS	Sim	Não	Sim	Sim	Sim	0	0	0
411620	Morretes/PR	Sim	Não	Não	Não	Não	360		360
431245	Morro Redondo/RS	Não		Não	Não	Não			
431247	Morro Reuter/RS	Sim	Não	Sim	Sim	Não	5	10	0
431250	Mostardas/RS	Sim	Não	Não	Não	Não	450		
431260	Muçum/RS	Sim	Não	Não	Não	Não			
431261	Muitos Capões/RS	Sim	Não	Não	Não	Não			
431262	Muliterno/RS	Não		Não	Não	Não			
411630	Munhoz de Melo/PR	Sim	Não	Não	Não	Não	1.000		
431265	Não-Me-Toque/RS	Sim	Não	Sim	Não	Não			
421130	Navegantes/SC	Sim	Não	Sim	Sim	Sim	4	0	200
431267	Nicolau Vergueiro/RS	Sim	Não	Não	Não	Não	0		0
431275	Nova Alvorada/RS	Sim	Não	Não	Não	Não	28		0
411670	Nova Aurora/PR	Não		Sim	Não	Não		2	0
431290	Nova Bassano/RS	Não		Sim	Não	Não		500	100
431301	Nova Candelária/RS	Sim	Não	Não	Não	Não	50		
411695	Nova Esperança do Sudoeste/PR	Sim	Não	Não	Não	Não	350		350
431303	Nova Esperança do Sul/RS	Sim	Não	Não	Não	Não	20		
411690	Nova Esperança/PR	Não		Sim	Sim	Sim		150	
411700	Nova Fátima/PR	Não		Não	Não	Não			
431306	Nova Hartz/RS	Sim	Não	Não	Não	Não	720		120
411705	Nova Laranjeiras/PR	Não		Sim	Não	Não		20	
411710	Nova Londrina/PR	Sim	Não	Sim	Sim	Sim	1.825	5.475	0
411720	Nova Olímpia/PR	Sim	Não	Não	Não	Não	180		0
431310	Nova Palma/RS	Não		Não	Não	Sim			300
431333	Nova Ramada/RS	Não		Não	Não	Não			
431335	Nova Roma do Sul/RS	Sim	Não	Não	Não	Não	22		
411721	Nova Santa Bárbara/PR	Sim	Não	Não	Não	Não	550		550
431337	Nova Santa Rita/RS	Sim	Não	Sim	Sim	Sim			

TABELA Cc01 - INFORMAÇÕES SOBRE COLETA DE RESÍDUOS SÓLIDOS DA CONSTRUÇÃO CIVIL

ANO DE
REFERÊNCIA
2010

Município		Serviço executado pela Prefeitura		Existência de empresa especializada	Existência de serviço de coleta de RCD feita por autônomos		Quantidade coletada		
Código	Nome/UF	Existência	Cobrança		Com caminhões tipo basculantes ou carroceria	Com carroças ou outro tipo de veículo de pequena capacidade	Pref. ou contratado por ela	Caçambeiros e autônomos contratados pelo gerador	Próprio gerador
							t	t	t
Região Sul		Co027	Cc010	Co028	Cc017	Cc018	Cc013	Cc014	Cc015
411722	Nova Santa Rosa/PR	Sim	Sim	Não	Não	Não	80		80
411727	Nova Tebas/PR	Não		Não	Não	Não			
421150	Nova Trento/SC	Não		Sim	Sim	Não		800	0
431340	Novo Hamburgo/RS			Sim					
421165	Novo Horizonte/SC	Não		Não	Não	Não			3
411729	Novo Itacolomi/PR	Sim	Sim	Não	Não	Não	15		0
431344	Novo Tiradentes/RS	Sim	Não	Não	Não	Não	37		0
421170	Orleans/SC	Não		Sim	Sim	Não		300	
411730	Ortigueira/PR	Sim		Não	Não	Não	1.000		0
431350	Osório/RS	Não		Sim	Sim	Sim			
411740	Ourizona/PR	Sim	Sim	Não	Não	Não	101		0
421187	Paial/SC	Não			Não	Sim			20
431360	Paim Filho/RS	Sim	Não	Não	Não	Não			20
421200	Palma Sola/SC	Sim	Sim	Não	Não	Não			
411760	Palmas/PR	Não		Sim	Sim	Não			
431370	Palmeira das Missões/RS	Não		Sim	Sim	Não			
421210	Palmitos/SC	Sim	Não	Sim	Não	Não	300.000	0	0
431390	Panambi/RS	Não		Sim	Sim	Não			
431395	Pantano Grande/RS	Sim	Não	Não	Não	Não	52		3
421220	Papanduva/SC	Sim	Não	Não	Não	Não	250		0
411800	Paraíso do Norte/PR	Sim	Não	Não	Não	Não	3.360		3.360
431402	Paraíso do Sul/RS	Não		Não	Não	Não			15
411820	Paranaguá/PR	Sim	Não	Sim	Sim	Sim			
411830	Paranapoema/PR	Sim	Não	Não	Não		100		50
411840	Paranavai/PR	Não		Sim	Sim	Sim		23.400	
431403	Pareci Novo/RS	Não		Sim	Não	Não		4	0
431405	Parobé/RS	Não		Sim	Sim	Sim		3.500	3.500
411850	Pato Branco/PR	Não		Não	Sim	Não			
411860	Paula Freitas/PR	Sim	Não	Não	Não	Não	0		0
431413	Paulo Bento/RS	Sim	Não	Não	Não	Não	0		0
411870	Paulo Frontin/PR	Sim	Não	Não	Não	Não	0		0
431415	Paverama/RS	Sim	Não	Não	Não	Não	10		
411880	Peabiru/PR	Sim	Não	Não	Não	Não	1.800		900
431417	Pedras Altas/RS	Sim	Sim	Não	Não	Não	2		2
431420	Pedro Osório/RS	Não		Não	Não	Sim		120	120
431430	Pejuçara/RS	Sim	Não	Não	Não	Não	500		500
431440	Pelotas/RS	Sim	Não	Sim	Sim	Não	320		
421260	Peritiba/SC	Sim	Não	Não	Não	Não	0		0
411885	Perobal/PR	Sim	Não	Não	Não	Sim	1.920	0	0

TABELA Cc01 - INFORMAÇÕES SOBRE COLETA DE RESÍDUOS SÓLIDOS DA CONSTRUÇÃO CIVIL

ANO DE
REFERÊNCIA
2010

Município		Serviço executado pela Prefeitura		Existência de empresa especializada	Existência de serviço de coleta de RCD feita por autônomos		Quantidade coletada		
Código	Nome/UF	Existência	Cobrança		Com caminhões tipo basculantes ou carroceria	Com carroças ou outro tipo de veículo de pequena capacidade	Pref. ou contratado por ela	Caçambeiros e autônomos contratados pelo gerador	Próprio gerador
							t	t	t
Região Sul		Co027	Cc010	Co028	Cc017	Cc018	Cc013	Cc014	Cc015
421270	Petrolândia/SC	Sim	Não	Não	Sim	Não	144	0	60
421280	Piçarras/SC	Não		Sim	Não	Não		0	0
411910	Piên/PR	Não		Não	Sim	Não		40	20
411915	Pinhais/PR	Não		Sim	Sim	Não		5.320	0
431446	Pinhal da Serra/RS	Não		Não	Não	Não			
431445	Pinhal/RS					Sim			
411920	Pinhalão/PR	Sim	Sim	Sim	Não	Não	780		
421290	Pinhalzinho/SC	Sim	Não	Sim	Sim	Não	500	0	0
411930	Pinhão/PR	Sim	Não	Não	Não	Não	9		
431449	Pinheirinho do Vale/RS	Sim	Não	Sim	Sim	Não	20	8	2
431450	Pinheiro Machado/RS	Sim	Sim	Não	Não	Não			
421300	Pinheiro Preto/SC	Sim	Não	Não	Não	Não	120		0
411940	Pirai do Sul/PR	Sim	Sim	Não	Não	Não	4.146		0
431455	Pirapó/RS	Sim	Sim	Não	Não	Não	50		0
421310	Piratuba/SC	Sim	Não	Sim	Não	Não	0		
431475	Poço das Antas/RS	Não		Não	Não	Não			
421320	Pomerode/SC	Não		Sim	Sim	Não			
411990	Ponta Grossa/PR	Sim	Não	Sim	Sim	Não	2.000	94.000	1.000
431477	Pontão/RS	Não		Não	Não	Não			
421335	Ponte Alta do Norte/SC	Não		Não	Não	Sim			
431478	Ponte Preta/RS	Sim	Não	Não	Não	Não	20		20
421340	Ponte Serrada/SC	Sim	Não	Não	Sim	Sim	20	8	3
412000	Porecatu/PR	Sim	Não	Não	Não	Não	6.000		6.000
431480	Portão/RS	Sim	Não	Não					
431490	Porto Alegre/RS	Não		Sim	Sim	Sim			
412015	Porto Barreiro/PR	Sim	Não	Não	Sim	Não	20	2	2
431505	Porto Mauá/RS	Sim	Sim	Não	Não	Não	50		50
412020	Porto Rico/PR	Sim	Não	Sim	Não	Não	50	20	5
431510	Porto Xavier/RS	Sim	Sim	Sim	Sim	Não	0	4	0
431513	Pouso Novo/RS	Sim	Não	Não	Não	Não	3		0
421370	Pouso Redondo/SC	Sim	Não	Não	Não	Não	0		0
421380	Praia Grande/SC	Sim	Não	Não	Não	Não	120		0
412035	Pranchita/PR	Sim	Não	Não	Não	Não	300		0
421390	Presidente Castello Branco/SC	Sim	Não	Não	Não	Não	12		
421400	Presidente Getúlio/SC	Não		Sim	Sim	Não			
431514	Presidente Lucena/RS	Não		Não	Não	Não			0
412050	Primeiro de Maio/PR	Sim	Sim	Não	Não	Não	0		0
421415	Princesa/SC	Não		Não	Não	Não			25
412065	Quarto Centenário/PR	Sim	Não	Não	Não	Não	360		0

TABELA Cc01 - INFORMAÇÕES SOBRE COLETA DE RESÍDUOS SÓLIDOS DA CONSTRUÇÃO CIVIL

ANO DE
REFERÊNCIA
2010

Município		Serviço executado pela Prefeitura		Existência de empresa especializada	Existência de serviço de coleta de RCD feita por autônomos		Quantidade coletada		
Código	Nome/UF	Existência	Cobrança		Com caminhões tipo basculantes ou carroceria	Com carroças ou outro tipo de veículo de pequena capacidade	Pref. ou contratado por ela	Caçambeiros e autônomos contratados pelo gerador	Próprio gerador
							t	t	t
Região Sul		Co027	Cc010	Co028	Cc017	Cc018	Cc013	Cc014	Cc015
412070	Quatiguá/PR	Sim	Não	Não	Não	Não	30		30
412085	Quatro Pontes/PR	Sim	Não	Não	Não	Não	20		20
412090	Quedas do Iguaçu/PR	Sim	Sim	Sim	Sim	Não	520	520	5
412100	Querência do Norte/PR	Sim	Não	Não	Não	Não	1.920		1.920
431532	Quevedos/RS	Sim	Não	Não	Não	Não	36		
421420	Quilombo/SC	Sim	Sim	Não	Não	Não	720		
431535	Quinze de Novembro/RS	Sim	Sim	Não	Não	Não	20		0
412120	Quitandinha/PR	Não		Sim	Sim	Não			
412140	Realeza/PR	Sim	Não	Não	Sim	Não	1.000	500	50
431545	Relvado/RS	Sim	Não	Não	Não	Não	4		1
412175	Reserva do Iguaçu/PR	Sim	Não	Não	Não	Não	2		
431550	Restinga Seca/RS	Sim	Sim	Não	Não	Sim	70	0	30
412180	Ribeirão Claro/PR	Sim	Sim	Não	Não	Não	1.080		1.080
412200	Rio Azul/PR	Sim	Sim	Não	Não	Não			
421440	Rio das Antas/SC	Não		Não	Sim	Não			
421460	Rio do Oeste/SC	Sim	Não	Não	Não	Não	1		0
421480	Rio do Sul/SC	Não		Sim	Sim	Não		19	0
421470	Rio dos Cedros/SC	Não		Não	Não	Não			
421490	Rio Fortuna/SC	Sim	Não	Não	Não	Não	11		
431560	Rio Grande/RS	Sim	Não	Sim	Sim	Sim			
421500	Rio Negrinho/SC	Não		Não	Sim	Não			
412230	Rio Negro/PR	Sim	Não	Sim	Sim	Não	840		
431570	Rio Pardo/RS	Sim	Sim	Não	Não	Não	900		
431575	Riozinho/RS	Não		Não	Não	Não			
421507	Riqueza/SC	Sim	Não	Não	Sim	Não			
431590	Rodeio Bonito/RS	Sim	Não	Não	Não	Sim			
421510	Rodeio/SC	Não		Sim	Sim	Não			
412240	Rolândia/PR	Não		Sim	Não	Sim		20.000	0
431600	Rolante/RS	Não		Sim	Sim	Não		600	0
421520	Romelândia/SC	Sim	Não	Não	Não	Não	40		10
412250	Roncador/PR	Sim	Não	Não	Não	Não	180		50
431620	Rondinha/RS	Sim	Não	Não	Não	Não	50		50
431630	Roque Gonzales/RS	Sim	Não	Não	Não	Não	12		
412270	Sabáudia/PR	Não		Sim	Não	Não		1	1
431642	Sagrada Família/RS	Sim	Não	Não	Não	Não	10.500		2.000
431643	Saldanha Marinho/RS	Sim	Não	Não	Não	Não	0		0
412280	Salgado Filho/PR	Sim	Não	Não	Não	Não	30		0
431645	Salto do Jacuí/RS	Sim	Não	Não	Não	Não	80		0
421540	Salto Veloso/SC	Sim	Não	Não	Não	Não	350		350

TABELA Cc01 - INFORMAÇÕES SOBRE COLETA DE RESÍDUOS SÓLIDOS DA CONSTRUÇÃO CIVIL

ANO DE
REFERÊNCIA
2010

Município		Serviço executado pela Prefeitura		Existência de empresa especializada	Existência de serviço de coleta de RCD feita por autônomos		Quantidade coletada		
Código	Nome/UF	Existência	Cobrança		Com caminhões tipo basculantes ou carroceria	Com carroças ou outro tipo de veículo de pequena capacidade	Pref. ou contratado por ela	Caçambeiros e autônomos contratados pelo gerador	Próprio gerador
							t	t	t
Região Sul		Co027	Cc010	Co028	Cc017	Cc018	Cc013	Cc014	Cc015
431647	Salvador das Missões/RS	Sim	Sim	Não	Não	Não	100		50
431650	Salvador do Sul/RS	Sim	Não	Não	Sim	Não	60		
431670	Santa Bárbara do Sul/RS	Não		Não	Não	Não			2
412320	Santa Cecília do Pavão/PR	Sim	Não	Não	Não	Não	60		60
421550	Santa Cecília/SC	Sim	Não	Sim	Sim	Não	700	200	50
412330	Santa Cruz de Monte Castelo/PR	Sim	Não	Não	Não	Não	400		0
412340	Santa Fé/PR	Não		Sim	Sim	Sim		600	30
412350	Santa Helena/PR	Sim	Não	Não	Não	Não	1.440		0
421555	Santa Helena/SC	Sim	Sim	Não	Não	Não	4		0
412370	Santa Isabel do Ivaí/PR	Sim	Não	Não	Não	Sim	1.260	0	0
431690	Santa Maria/RS	Não		Não	Sim	Sim		35	
412395	Santa Mônica/PR	Sim	Não	Não	Não	Não	400		0
421565	Santa Rosa do Sul/SC	Sim	Sim	Não	Não	Não	36		
431720	Santa Rosa/RS	Não		Sim	Sim	Sim		28.800	0
421568	Santa Terezinha do Progresso/SC	Não		Não	Sim	Não			15
431700	Santana da Boa Vista/RS	Sim	Não	Não	Não	Não	48		
431710	Santana do Livramento/RS	Não		Sim	Sim	Sim		1	1
421569	Santiago do Sul/SC	Não		Não	Não	Não			4
431740	Santiago/RS	Não		Sim	Sim	Não		0	0
431750	Santo Ângelo/RS	Não		Sim	Sim	Sim			
431760	Santo Antônio da Patrulha/RS	Não		Sim	Sim	Sim			
412410	Santo Antônio da Platina/PR	Não		Sim	Sim	Sim			
431770	Santo Antônio das Missões/RS	Sim	Sim	Não	Não	Não	400		0
431755	Santo Antônio do Palma/RS	Não		Não	Não	Não			
412430	Santo Antônio do Paraíso/PR	Sim	Não	Não	Não	Não	2.000		0
431775	Santo Antônio do Planalto/RS	Não		Sim	Não	Não		6	
431780	Santo Augusto/RS	Não		Sim	Sim	Não			
431790	Santo Cristo/RS	Sim	Não	Não	Não	Não	240		240
412450	Santo Inácio/PR	Sim	Não	Não	Não	Não	0		0
421580	São Bento do Sul/SC	Não		Sim	Sim	Sim			
421575	São Bernardino/SC	Não		Não	Não	Não			0
421590	São Bonifácio/SC	Sim	Não	Não	Não	Não	140		140
431800	São Borja/RS	Não		Não	Sim	Sim		0	0
421600	São Carlos/SC	Sim	Não	Não	Não	Não	100		
421605	São Cristovão do Sul/SC	Sim	Não	Não	Não	Não	4		2
421610	São Domingos/SC	Sim	Não	Não	Não	Não	70		
431820	São Francisco de Paula/RS	Sim	Não	Não	Não	Não			
431830	São Gabriel/RS	Não		Não	Sim	Sim			
421630	São João Batista/SC	Sim		Sim	Sim	Não	1.056		

TABELA Cc01 - INFORMAÇÕES SOBRE COLETA DE RESÍDUOS SÓLIDOS DA CONSTRUÇÃO CIVIL

ANO DE
REFERÊNCIA
2010

Município		Serviço executado pela Prefeitura		Existência de empresa especializada	Existência de serviço de coleta de RCD feita por autônomos		Quantidade coletada		
Código	Nome/UF	Existência	Cobrança		Com caminhões tipo basculantes ou carroceria	Com carroças ou outro tipo de veículo de pequena capacidade	Pref. ou contratado por ela	Caçambeiros e autônomos contratados pelo gerador	Próprio gerador
							t	t	t
Região Sul		Co027	Cc010	Co028	Cc017	Cc018	Cc013	Cc014	Cc015
421635	São João do Itaperiú/SC	Sim	Não	Não	Não	Não	20		
421625	São João do Oeste/SC	Sim	Sim	Não	Não	Não	10		360
431843	São João do Polêsine/RS	Sim	Não	Não	Não	Não	125		10
421640	São João do Sul/SC	Sim	Não	Não	Não	Não	23		
412510	São João do Triunfo/PR	Sim	Não	Não	Sim	Não			
412480	São João/PR	Sim	Sim	Não	Não	Não	1.600		350
412530	São Jorge do Ivaí/PR	Sim	Sim	Não	Não	Não	960		
412535	São Jorge do Patrocínio/PR	Sim	Não	Não	Não	Não	288		0
412520	São Jorge d'Oeste/PR	Não		Sim	Não	Não		12	
431844	São Jorge/RS	Sim	Não	Não	Não	Não	30		0
412545	São José das Palmeiras/PR	Sim	Não	Não	Não	Não	6		
431848	São José do Hortêncio/RS	Não		Não	Não	Não			0
431849	São José do Inhacorá/RS	Sim	Não	Não	Não	Não	120		120
431861	São José do Sul/RS	Não		Sim	Não	Não		2	2
431862	São José dos Ausentes/RS	Sim	Não	Não	Não	Não	0		
412550	São José dos Pinhais/PR	Sim	Não	Sim	Sim	Não	18.000		
421660	São José/SC	Sim	Não	Não	Sim	Sim	0	0	0
431870	São Leopoldo/RS	Sim	Sim	Sim	Sim	Sim	116.355	62.441	
431880	São Lourenço do Sul/RS	Sim	Não	Não	Não	Não	2.592		
431890	São Luiz Gonzaga/RS	Não		Sim	Sim	Não		2.400	0
412555	São Manoel do Paraná/PR	Sim	Sim	Não	Não	Não	1.080		
431900	São Marcos/RS	Não		Não	Não	Não			
412560	São Mateus do Sul/PR	Sim	Não	Não	Não	Não	10.368		
431915	São Miguel das Missões/RS	Não		Não	Não	Não			
412570	São Miguel do Iguaçu/PR	Não		Sim	Sim	Não			
421720	São Miguel do Oeste/SC	Sim	Não	Não	Não	Não	10.000		800
431920	São Nicolau/RS	Sim	Sim	Não	Não	Não			
431930	São Paulo das Missões/RS	Sim	Não	Não	Não	Não	60		60
412580	São Pedro do Ivaí/PR	Sim	Não	Não	Não	Não			
431950	São Sebastião do Cai/RS	Sim	Não	Sim	Não	Sim	4.900	0	4.900
431960	São Sepé/RS	Sim	Não	Não	Não	Não	4.320		4.320
431971	São Valentim do Sul/RS	Não		Não	Não	Não			
431973	São Valério do Sul/RS	Sim	Sim	Não	Não	Não	100		
431980	São Vicente do Sul/RS	Sim	Sim	Não	Não	Não	6		6
432000	Sapucaia do Sul/RS	Sim	Não	Sim	Sim	Sim	8.000	2.000	2.000
432010	Sarandi/RS	Não		Sim	Sim	Sim		16	0
412627	Saudade do Iguaçu/PR	Sim	Não	Não	Não	Não	154		0
421730	Saudades/SC	Sim	Sim	Não	Não	Não	240		0
421740	Schroeder/SC	Não		Não	Sim	Sim			

TABELA Cc01 - INFORMAÇÕES SOBRE COLETA DE RESÍDUOS SÓLIDOS DA CONSTRUÇÃO CIVIL

ANO DE
REFERÊNCIA
2010

Município		Serviço executado pela Prefeitura		Existência de empresa especializada	Existência de serviço de coleta de RCD feita por autônomos		Quantidade coletada		
Código	Nome/UF	Existência	Cobrança		Com caminhões tipo basculantes ou carroceria	Com carroças ou outro tipo de veículo de pequena capacidade	Pref. ou contratado por ela	Caçambeiros e autônomos contratados pelo gerador	Próprio gerador
							t	t	t
Região Sul		Co027	Cc010	Co028	Cc017	Cc018	Cc013	Cc014	Cc015
421750	Seara/SC	Sim	Não	Não	Sim	Não	0	7	0
432020	Seberi/RS	Sim	Não	Não	Não	Não			
432023	Sede Nova/RS	Sim	Não	Não	Não	Não	11		
432026	Segredo/RS	Não		Não	Não	Sim			
412630	Sengés/PR	Sim	Não	Não	Não	Não	5.000		0
432040	Serafina Corrêa/RS	Não		Sim	Sim	Não			
432045	Sério/RS	Sim	Não	Não	Não	Não			0
421755	Serra Alta/SC	Sim	Não	Não	Não	Não	50		10
412635	Serranópolis do Iguaçu/PR	Sim	Não	Não	Não	Não	300		300
412640	Sertaneja/PR	Sim		Não	Não	Não			
432055	Sertão Santana/RS	Não		Não	Não	Não			180
432050	Sertão/RS	Sim	Sim	Não	Não	Não	2		0
432060	Severiano de Almeida/RS	Não		Não	Não	Não			
421760	Siderópolis/SC	Não		Sim	Não	Não		35	
432065	Silveira Martins/RS	Sim							
432067	Sinimbu/RS	Sim	Sim	Não	Não	Não	5		0
432070	Sobradinho/RS	Não		Sim	Não	Não		20	30
432080	Soledade/RS	Sim	Não	Não	Não	Não	8.500		0
421770	Sombrio/SC	Não		Sim	Sim	Não			
412665	Sulina/PR	Não		Não	Não	Não			
432085	Tabaí/RS	Não		Não	Não	Não			0
412667	Tamarana/PR	Sim	Não	Não	Sim	Não	150	150	200
421790	Tangará/SC	Sim	Não	Não	Não	Não			
432090	Tapejara/RS	Não		Não	Sim	Não		0	0
432110	Tapes/RS	Sim	Sim	Não	Sim	Sim	420	20	12
432132	Taquaraçu do Sul/RS	Não		Não	Não	Não			
432135	Tavares/RS	Sim	Não	Não	Não	Não	10		20
432140	Tenente Portela/RS	Sim	Sim	Não	Não	Não	2.500		
412720	Terra Boa/PR	Não		Sim	Sim	Sim			
412730	Terra Rica/PR	Sim	Não	Sim	Sim	Sim	200	400	200
432145	Teutônia/RS	Sim	Não	Não	Não	Não	0		0
421810	Timbé do Sul/SC	Não		Sim	Sim	Não			
421820	Timbó/SC	Sim	Não	Não	Não	Não	0		0
432146	Tio Hugo/RS	Sim	Sim	Não	Não	Não			
412770	Toledo/PR	Não		Sim	Sim	Não		16.571	5.919
432150	Torres/RS	Não		Sim	Sim	Sim			
432160	Tramandai/RS	Sim	Não	Sim	Sim	Sim	4.800		
412785	Três Barras do Paraná/PR	Sim	Não	Não	Não	Não	120		
421830	Três Barras/SC	Sim	Não	Sim	Sim	Sim			

TABELA Cc01 - INFORMAÇÕES SOBRE COLETA DE RESÍDUOS SÓLIDOS DA CONSTRUÇÃO CIVIL

ANO DE
REFERÊNCIA
2010

Município		Serviço executado pela Prefeitura		Existência de empresa especializada	Existência de serviço de coleta de RCD feita por autônomos		Quantidade coletada		
Código	Nome/UF	Existência	Cobrança		Com caminhões tipo basculantes ou carroceria	Com carroças ou outro tipo de veículo de pequena capacidade	Pref. ou contratado por ela	Caçambeiros e autônomos contratados pelo gerador	Próprio gerador
							t	t	t
Região Sul		Co027	Cc010	Co028	Cc017	Cc018	Cc013	Cc014	Cc015
432166	Três Cachoeiras/RS	Sim	Não	Não	Não	Não	235		
432170	Três Coroas/RS	Sim	Não	Não	Não	Não			
432185	Três Palmeiras/RS	Sim	Não	Não	Não	Não	240		240
432190	Três Passos/RS	Não		Sim	Sim	Não		0	
421835	Treviso/SC	Sim	Não	Não	Sim	Não	20.000	0	0
421840	Treze de Maio/SC	Não			Sim			250	250
421850	Treze Tílias/SC	Sim							
432195	Trindade do Sul/RS	Não		Não	Não	Não			
432200	Triunfo/RS	Sim	Não	Não	Não	Não	14.950		14.950
421860	Trombudo Central/SC	Sim	Não	Não	Não	Não	300		0
421875	Tunápolis/SC	Sim	Sim	Não	Não	Não	240		0
432215	Tunas/RS	Sim	Não	Não	Não	Não	0		25
432225	Tupandi/RS	Sim	Sim	Não	Não	Não	25		8
432230	Tuparendi/RS	Sim	Não	Não	Não	Não	1.100		
412796	Turvo/PR	Não		Não	Não	Não			0
412800	Ubiratã/PR	Não		Sim	Sim	Não		2.400	800
432235	União da Serra/RS	Sim	Não	Não	Não	Não	0		0
412820	União da Vitória/PR	Sim	Não	Sim	Não	Não	870	0	0
412830	Uniflor/PR	Sim	Não	Não	Não	Não	150		
412840	Uraí/PR	Sim	Sim	Não	Não	Não	10.000		
421895	Urupema/SC	Sim	Sim	Sim	Sim	Sim	120		0
432250	Vacaria/RS	Sim	Não	Sim	Sim	Não	13.068	0	0
432253	Vale do Sol/RS	Não		Não	Não	Não			
432254	Vale Real/RS	Não		Não	Não	Não			
432255	Vanini/RS	Não		Sim	Não	Não			
421910	Vargeão/SC	Sim	Sim	Não	Não	Não	11		0
421917	Vargem Bonita/SC	Sim	Não	Não	Não	Não	30		0
432260	Venâncio Aires/RS	Não		Sim	Sim	Não			
412853	Ventania/PR	Não		Não	Não	Não			0
412855	Vera Cruz do Oeste/PR	Sim	Não	Não	Não	Não	100		0
432280	Veranópolis/RS	Não		Sim	Sim	Não			
432285	Vespasiano Correa/RS	Não		Não	Não	Sim		3	3
421920	Vidal Ramos/SC	Sim	Não	Não	Não	Não	100		0
421930	Videira/SC	Não		Sim	Sim	Não		0	
432330	Vila Flores/RS	Não		Não	Não	Não			
432345	Vila Nova do Sul/RS	Sim	Não	Não	Não	Não	1		1
412870	Vitorino/PR	Sim	Não	Não	Não				
412850	Wenceslau Braz/PR	Sim	Não	Sim	Não	Não	4.800		
432377	Westfália/RS	Sim	Não	Não	Não	Não	12		0

TABELA Cc01 - INFORMAÇÕES SOBRE COLETA DE RESÍDUOS SÓLIDOS DA CONSTRUÇÃO CIVIL

ANO DE
REFERÊNCIA
2010

Município		Serviço executado pela Prefeitura		Existência de empresa especializada	Existência de serviço de coleta de RCD feita por autônomos		Quantidade coletada			
Código	Nome/UF	Existência	Cobrança		Com caminhões tipo basculantes ou carroceria	Com carroças ou outro tipo de veículo de pequena capacidade	Pref. ou contratado por ela	Caçambeiros e autônomos contratados pelo gerador	Próprio gerador	
							t	t	t	
Região Sul		Co027	Cc010	Co028	Cc017	Cc018	Cc013	Cc014	Cc015	
412880	Xambê/PR	Sim	Não	Não	Não	Não	1.200			500
432380	Xangri-lá/RS	Não		Sim	Sim	Sim		450		
421970	Xaxim/SC	Sim	Não	Não	Não	Não	600			

TABELA Va01
INFORMAÇÕES SOBRE SERVIÇOS DE VARRIÇÃO

TABELA Va01 - INFORMAÇÕES SOBRE SERVIÇOS DE VARRIÇÃO

ANO DE
REFERÊNCIA
2010

Município	Extensão de Sarjeta varrida			Quantidade de varredores		Serviço terceirizado	Ocorrência de Varrição mecanizada	
	Público	Privado	Total	Público	Privado	Valor contratual		
	Km	Km	Km	Km	Km	R\$/Km		
Código Nome/UF	Va010	Va011	Va039	Va007	Va008	Va020	Va016	
Região Sul								
420010 Abelardo Luz/SC	900			6	0		Não	
430003 Aceguá/RS	3	0	3	1	0		Não	
420020 Agrolândia/SC	240	0	240	3		120,00	Não	
420040 Água Doce/SC	2.000	0	2.000	2	0		Sim	
430005 Água Santa/RS		0		1	0		Não	
420055 Águas Frias/SC	1.900	0	1.900	3	0		Não	
420060 Águas Mornas/SC	80	0	80	1	0		Não	
430010 Agudo/RS	24	0	24	5	0		Não	
430020 Ajuricaba/RS	2.190	0	2.190	3	0		Sim	
430040 Alegrete/RS	13.146	0	13.146	21		245,00	Não	
430045 Alegria/RS	160	0	160	3	0	33,65	Não	
430050 Alpestre/RS	500	0	500	2	0		Não	
410045 Altamira do Paraná/PR	3.900	0	3.900	6			Não	
420075 Alto Bela Vista/SC	0	0	0	1	0		Não	
412862 Alto Paraíso/PR	1.000	0	1.000	5	0		Não	
410060 Alto Paraná/PR	1.092	1.040	2.132	5	4	45,00	Sim	
410070 Alto Piquiri/PR	1.080	0	1.080	5	0		Não	
410050 Altônia/PR	0	750	750	0	10	64,52	Não	
410090 Amaporá/PR	6	3	9				Não	
430064 Ametista do Sul/RS	280	0	280	2	0		Não	
410100 Ampére/PR	2.500	0	2.500	10	0		Não	
410105 Anahy/PR	1.930	0	1.930	3	0		Não	
410110 Andirá/PR	2.540	0	2.540	5	0		Não	
430066 André da Rocha/RS	1.320	0	1.320	1	0		Não	
420110 Anitápolis/SC	15	0	15	1			Não	
420120 Antônio Carlos/SC	10			0	0		Sim	
430080 Antônio Prado/RS	3.500	0	3.500	13	0		Sim	
410140 Apucarana/PR	12.100	0	12.100	35	0		Não	
420127 Arabutã/SC	50			2	0		Não	
430085 Arambaré/RS				5	0		Não	
410150 Arapongas/PR	83.952	195.888	279.840	71	13	86,16	Sim	
430087 Araricá/RS	314	0	314	2	0		Não	
410180 Araucária/PR		11.220		2	26	46,51	Não	
420150 Armazém/SC	620	0	620	2	0		Não	
430100 Arroio do Meio/RS				22			Não	
430107 Arroio do Padre/RS				0	0		Não	
430105 Arroio do Sal/RS	14	0	14	2	0		Não	
430120 Arroio do Tigre/RS	1.200	0	1.200	3	0	10,00	Não	
430130 Arroio Grande/RS	4			0	6		Não	

TABELA Va01 - INFORMAÇÕES SOBRE SERVIÇOS DE VARRIÇÃO

ANO DE
REFERÊNCIA
2010

Município	Extensão de Sarjeta varrida			Quantidade de varredores		Serviço terceirizado	Ocorrência de Varrição mecanizada	
	Público	Privado	Total	Público	Privado	Valor contratual		
Código Nome/UF	Km	Km	Km	Km	Km	R\$/Km		
Região Sul	Va010	Va011	Va039	Va007	Va008	Va020	Va016	
420160 Arroio Trinta/SC	1.300	0	1.300	3	0		Não	
430140 Arvorezinha/RS	750	0	750	4	0		Não	
420170 Ascurra/SC	380	0	380	2	0		Não	
410190 Assai/PR	1.152	0	1.152	8			Não	
410210 Astorga/PR	6.600	0	6.600	25			Sim	
410220 Atalaia/PR							Não	
430155 Áurea/RS	1.210	0	1.210	2	0		Não	
420190 Aurora/SC	8	0	8	4			Não	
430160 Bagé/RS	6.000	0	6.000	10	0		Não	
420200 Balneário Camboriú/SC	0	48.404	48.404	0	93	56,66	Não	
420207 Balneário Gaivota/SC	50	0	50	5	0		Sim	
430163 Balneário Pinhal/RS	510	0	510	3	0		Sim	
420208 Bandeirante/SC	0	0	0	0	0		Não	
430175 Barão do Triunfo/RS	0	0	0	0	0		Não	
410250 Barbosa Ferraz/PR				12	0		Não	
430185 Barra do Guarita/RS	3	0	3	0			Não	
410270 Barra do Jacaré/PR							Não	
430187 Barra do Quaraí/RS	624	0	624	5	0		Não	
430192 Barra do Rio Azul/RS	15	0	15	2			Não	
410260 Barracão/PR	2			2	0		Não	
410275 Bela Vista da Caroba/PR	5	0	5	0	0		Não	
410280 Bela Vista do Paraíso/PR	3.005	0	3.005	8	0		Não	
420213 Bela Vista do Toldo/SC	0	15	15	2	4	132,50	Não	
420220 Benedito Novo/SC	96	0	96	1	0		Não	
430210 Bento Gonçalves/RS	9.000	0	9.000	6	43		Sim	
420230 Biguaçu/SC				0	24		Sim	
410290 Bituruna/PR	200	0	200	1	0		Não	
420240 Blumenau/SC	0	4.620	4.620	0	40	15,00	Sim	
410302 Boa Esperança do Iguaçu/PR	0	0	0	0	0		Não	
410304 Boa Ventura de São Roque/PR	100	0	100	1	0		Não	
430220 Boa Vista do Buricá/RS	500	500	1.000		6	12,00	Não	
430222 Boa Vista do Cadeado/RS	6	0	6	1	0		Não	
410310 Bocaiúva do Sul/PR	200	0	200	0	2		Não	
420257 Bom Jesus do Oeste/SC	125	50	175	2	0		Não	
410315 Bom Jesus do Sul/PR	688	0	688	1	0		Não	
430235 Bom Princípio/RS	1.500	0	1.500	2	0		Não	
420260 Bom Retiro/SC	180	0	180	1	0		Não	
420245 Bombinhas/SC				0	0		Não	
410330 Borrazópolis/PR	1.800			10			Não	

TABELA Va01 - INFORMAÇÕES SOBRE SERVIÇOS DE VARRIÇÃO

ANO DE
REFERÊNCIA
2010

Município	Extensão de Sarjeta varrida			Quantidade de varredores		Serviço terceirizado	Ocorrência de Varrição mecanizada	
	Público	Privado	Total	Público	Privado	Valor contratual		
	Km	Km	Km	Km	Km	R\$/Km		
Código Nome/UF	Va010	Va011	Va039	Va007	Va008	Va020	Va016	
Região Sul								
430250 Bossoroca/RS	720	0	720	4			Não	
430258 Bozano/RS							Não	
420280 Braço do Norte/SC	1.500	0	1.500	0	0	15,00	Não	
420285 Braço do Trombudo/SC	10	0	10	4			Sim	
410335 Braganey/PR	450	0	450	8	0	10,00	Não	
410337 Brasilândia do Sul/PR	576	0	576	1	0		Não	
420287 Brunópolis/SC								
420290 Brusque/SC	1.400	0	1.400	101	0		Não	
430270 Butiá/RS	0	200	200		20	174,00	Não	
420300 Caçador/SC	0	4.800	4.800		18	93,50	Não	
430280 Caçapava do Sul/RS	2.000	0	2.000	4	0		Não	
430290 Cacequi/RS	70	0	70	1	0		Não	
430300 Cachoeira do Sul/RS	4.520	5.210	9.730		14	79,00	Não	
430310 Cachoeirinha/RS	0	32.050	32.050	0	45	40,60	Sim	
410345 Cafelândia/PR	730	610	1.340	12	10		Não	
430340 Caiçara/RS	48	0	48	2			Não	
430355 Camargo/RS	10	0	10				Não	
430360 Cambará do Sul/RS	0	960	960		8		Não	
410370 Cambé/PR	10.560	3.159	13.719	40	14	37,20	Não	
430370 Campina das Missões/RS	522	0	522	2	0	40,00	Sim	
410400 Campina Grande do Sul/PR	1.620	0	1.620	8	0		Não	
430380 Campinas do Sul/RS	800	0	800	3	0		Não	
420330 Campo Alegre/SC	20	0	20	5	0		Não	
430390 Campo Bom/RS	260			20			Sim	
410405 Campo Bonito/PR	100	0	100	0	0		Não	
410410 Campo do Tenente/PR	18	0	18	1	0		Não	
410420 Campo Largo/PR	0	11.002	11.002	0	14	33,71	Sim	
410425 Campo Magro/PR					0		Não	
410430 Campo Mourão/PR		97.952			50	14,83	Não	
430410 Campos Borges/RS	4.255	0	4.255	5	0	16,00	Não	
420360 Campos Novos/SC	1.920			12	0		Sim	
430420 Candelária/RS	0	13	13	0	5	11,00	Não	
430430 Cândido Godói/RS	1.252	0	1.252	4	0		Não	
410442 Cândói/PR	1.700	0	1.700	4			Não	
430440 Canela/RS	300	0	300	18	0		Sim	
430450 Canguçu/RS	3.250	0	3.250	6	0		Não	
430460 Canoas/RS	0	30.000	30.000	7	58	88,00	Não	
420380 Canoinhas/SC	0	25	25		12	300,00	Não	
410450 Capanema/PR	2.301.000						Não	

TABELA Va01 - INFORMAÇÕES SOBRE SERVIÇOS DE VARRIÇÃO

ANO DE
REFERÊNCIA
2010

Município	Extensão de Sarjeta varrida			Quantidade de varredores		Serviço terceirizado	Ocorrência de Varrição mecanizada	
	Público	Privado	Total	Público	Privado	Valor contratual		
	Km	Km	Km	Km	Km	R\$/Km		
Código Nome/UF	Va010	Va011	Va039	Va007	Va008	Va020	Va016	
Região Sul								
430465 Capão do Cipó/RS	0	0	0	0	0		Não	
430466 Capão do Leão/RS	10	0	10	0	0		Não	
420390 Capinzal/SC	0	4.069	4.069	0	5	26,84	Não	
410460 Capitão Leônidas Marques/PR	1.200	0	1.200	5	0		Não	
430469 Capitão/RS	0	0	0	0	0		Não	
420395 Capivari de Baixo/SC				6			Não	
430471 Caraá/RS	3			2			Não	
410465 Carambei/PR	1.760	0	1.760	4	0		Não	
430470 Carazinho/RS	0	8.481	8.481	4	25	36,97	Não	
430480 Carlos Barbosa/RS	0	4	4	0	7	43,46	Não	
430490 Casca/RS				3			Não	
410480 Cascavel/PR	0	43.803	43.803	0	84	64,36	Sim	
430495 Caseiros/RS	200	0	200	1	0		Não	
410490 Castro/PR	3.687	2.216	5.903	15	9	49,60	Não	
430500 Catuipê/RS	50	0	50	5	0		Não	
420410 Caxambu do Sul/SC	2	0	2	2	0		Não	
430510 Caxias do Sul/RS	0	51.606	51.606		160	212,33	Não	
430511 Centenário/RS							Não	
430512 Cerrito/RS	720			4			Não	
430513 Cerro Branco/RS	9	0	9				Não	
430517 Cerro Grande do Sul/RS	500	0	500	2			Não	
410530 Céu Azul/PR	0	4.654	4.654	2	7	35,97	Não	
420419 Chapadão do Lageado/SC				0	0		Não	
430535 Charqueadas/RS								
430537 Charrua/RS	400	0	400	2	0		Não	
410540 Chopinzinho/PR	0	1.909	1.909	0	6	36,67	Não	
430543 Chui/RS	1.920	0	1.920	8	0		Não	
430544 Chuvisca/RS	50	0	50	0	0		Não	
410550 Cianorte/PR	0	28.980	28.980	0	45	28,00	Sim	
410560 Cidade Gaúcha/PR							Não	
430550 Ciriaco/RS	1.400	0	1.400	4			Não	
420425 Cocal do Sul/SC	1.400	0	1.400	4	0		Não	
430558 Colinas/RS	8	0	8	2			Não	
410580 Colombo/PR	5			10			Não	
420430 Concórdia/SC	0	9.449	9.449	0	11	27,42	Não	
430570 Condor/RS	204	768	972			106,20	Não	
410610 Conselheiro Mairinck/PR	4.320	0	4.320	5	0		Não	
430583 Coqueiro Baixo/RS	0	0	0	0	0		Não	
430585 Coqueiros do Sul/RS	50	0	50				Não	

TABELA Va01 - INFORMAÇÕES SOBRE SERVIÇOS DE VARRIÇÃO

ANO DE
REFERÊNCIA
2010

Município	Extensão de Sarjeta varrida			Quantidade de varredores		Serviço terceirizado	Ocorrência de Varrição mecanizada	
	Público	Privado	Total	Público	Privado	Valor contratual		
	Km	Km	Km	Km	Km	R\$/Km		
Código Nome/UF	Va010	Va011	Va039	Va007	Va008	Va020	Va016	
Região Sul								
410630 Corbélia/PR	2.817	0	2.817	10	0		Não	
430590 Coronel Bicaco/RS	1.260	0	1.260	3	0		Não	
420440 Coronel Freitas/SC							Não	
420445 Coronel Martins/SC	0	0	0	0	0		Não	
410650 Coronel Vivida/PR	0	2.212	2.212	0	13	75,00	Não	
420450 Corupá/SC	20.012	0	20.012	10			Não	
420460 Criciúma/SC					23			
430600 Crissiumal/RS	50	5	55	10			Não	
430605 Cristal/RS	123	0	123	1	0		Não	
430610 Cruz Alta/RS	0	40	40	0	15	72,90	Não	
430613 Cruzaltense/RS	350	0	350	2	0		Não	
410660 Cruzeiro do Oeste/PR	750	0	750	8			Sim	
430620 Cruzeiro do Sul/RS	1.565	0	1.565	3			Sim	
410690 Curitiba/PR	0	263.634	263.634	0	642	87,19	Sim	
420480 Curitibaanos/SC	3.130	0	3.130	19	0		Não	
430630 David Canabarro/RS								
430632 Derrubadas/RS								
430635 Dezesesseis de Novembro/RS	10	0	10				Não	
410710 Diamante do Norte/PR	782.500	0	782.500	5	0		Não	
420500 Dionísio Cerqueira/SC	0	470	470	0	3	71,62	Não	
430642 Dois Irmãos das Missões/RS	5	0	5	2			Não	
430640 Dois Irmãos/RS				0	4		Sim	
410720 Dois Vizinhos/PR	0	1.080	1.080	0	9	82,90	Não	
430650 Dom Feliciano/RS	4	0	4	2	0		Não	
430660 Dom Pedrito/RS	0	15.600	15.600	0	14	24,70	Não	
420510 Dona Emma/SC	3.130	2.890	6.020	3	0		Não	
430670 Dona Francisca/RS	0	0	0	0	0		Não	
430673 Doutor Mauricio Cardoso/RS	850	0	850	2	0		Não	
420515 Doutor Pedrinho/SC	5	0	5	3			Não	
430675 Doutor Ricardo/RS	0	0	0	0	0		Não	
430690 Encruzilhada do Sul/RS	500	0	500	3	0		Não	
410740 Enéas Marques/PR	939	0	939	3	0		Não	
410750 Engenheiro Beltrão/PR	738	0	738	11	0		Não	
410753 Entre Rios do Oeste/PR	28	150	178	2	7		Não	
430697 Erebangó/RS	12	0	12	3	0		Não	
430700 Erechim/RS				0	24			
420519 Ermo/SC	600	0	600	1	0		Não	
430705 Ernestina/RS	0	12	12	1	4	250,00	Não	
430720 Erval Grande/RS				1	0		Não	

TABELA Va01 - INFORMAÇÕES SOBRE SERVIÇOS DE VARRIÇÃO

ANO DE
REFERÊNCIA
2010

Município	Extensão de Sarjeta varrida			Quantidade de varredores		Serviço terceirizado	Ocorrência de Varrição mecanizada	
	Público	Privado	Total	Público	Privado	Valor contratual		
Código Nome/UF	Km	Km	Km	Km	Km	R\$/Km		
Região Sul	Va010	Va011	Va039	Va007	Va008	Va020	Va016	
420520 Erval Velho/SC				0	0		Não	
430740 Esmeralda/RS	500			2			Não	
430745 Esperança do Sul/RS	60	0	60	0	0		Não	
410754 Espigão Alto do Iguaçu/PR	0	0	0	0			Não	
430755 Estação/RS	500	0	500	8			Não	
430760 Estância Velha/RS	0	404	404	5	12		Sim	
430770 Esteio/RS					6		Sim	
430781 Estrela Velha/RS	160	0	160	1	0		Não	
430780 Estrela/RS	170			12	0		Não	
430786 Fagundes Varela/RS	30	0	30	1			Não	
410755 Farol/PR	730	0	730	2	0		Não	
430790 Farroupilha/RS	0	13.894	13.894	0	14	27,05	Não	
430800 Faxinal do Soturno/RS	2.817	0	2.817	6			Não	
430805 Faxinalzinho/RS	1.200	0	1.200	4	0		Não	
410765 Fazenda Rio Grande/PR							Não	
430807 Fazenda Vilanova/RS	240	0	240	1			Não	
430810 Feliz/RS	2.700			3	0		Não	
410770 Fênix/PR	1.017	0	1.017	8			Não	
410785 Flor da Serra do Sul/PR	180	0	180	1			Não	
420535 Flor do Sertão/SC	3	0	3	0	0		Não	
430820 Flores da Cunha/RS	360	144	504	6	0	150,00	Sim	
410790 Floresta/PR	480	0	480	0	0		Não	
420540 Florianópolis/SC	150.336	0	150.336	267	0		Sim	
410810 Flórida/PR				4			Não	
430840 Formigueiro/RS	960	0	960	5	0	62,00	Não	
410820 Formosa do Oeste/PR	3			2	0		Não	
420543 Formosa do Sul/SC	0	0	0	0	0		Não	
420545 Forquilha/SC	960	0	960	8	0		Não	
410830 Foz do Iguaçu/PR	0	64.102	64.102	0	47		Sim	
420550 Fraiburgo/SC	1.200	288	1.488	3	8	62,00	Sim	
410840 Francisco Beltrão/PR	4.382	0	4.382	8	0		Não	
430850 Frederico Westphalen/RS	900			11	0		Não	
420560 Galvão/SC	1.250			2	0		Não	
430860 Garibaldi/RS				13	0		Sim	
420570 Garopaba/SC	19	0	19	0	0		Sim	
430865 Garruchos/RS							Não	
420580 Garuva/SC	126	0	126	3			Não	
420590 Gaspar/SC	1.500	0	1.500	30			Sim	
430880 General Câmara/RS	500	0	500	4	0		Não	

TABELA Va01 - INFORMAÇÕES SOBRE SERVIÇOS DE VARRIÇÃO

ANO DE
REFERÊNCIA
2010

Município	Extensão de Sarjeta varrida			Quantidade de varredores		Serviço terceirizado	Ocorrência de Varrição mecanizada	
	Público	Privado	Total	Público	Privado	Valor contratual		
Código Nome/UF	Km	Km	Km	Km	Km	R\$/Km		
Região Sul	Va010	Va011	Va039	Va007	Va008	Va020	Va016	
430905 Glorinha/RS	380	0	380	1	0		Não	
420600 Governador Celso Ramos/SC							Não	
430910 Gramado/RS				13			Sim	
430920 Gravataí/RS	0	36.599	36.599	4	40	41,48	Sim	
430925 Guabiju/RS	288	0	288	2	0		Sim	
430930 Guaíba/RS								
410880 Guairá/PR	15.550	0	15.550	11	0		Sim	
410890 Guairaça/PR	46.950	0	46.950	1	0		Não	
410910 Guaporema/PR	240	0	240	6	0		Não	
430950 Guarani das Missões/RS	110	0	110	3	0		Não	
410940 Guarapuava/PR	12.407	0	12.407	32	0		Não	
430955 Harmonia/RS	20	0	20				Não	
420670 Herval d'Oeste/SC	504	0	504	5	0		Não	
410970 Ibaíti/PR	8.000	0	8.000	6	0	10,00	Não	
430980 Ibiaci/RS	50	50	100	2	0	100,00	Não	
420675 Ibiam/SC	8	0	8	2			Não	
420680 Ibicaré/SC	720	0	720	1			Não	
410980 Ibiporã/PR	0	37.200	37.200	0	40	20,99	Não	
430990 Ibiraiaras/RS	1.200			4			Não	
420690 Ibirama/SC				0	0		Não	
431000 Ibirubá/RS	1.152	0	1.152	6	0		Não	
420700 Içara/SC	10	0	10				Não	
410990 Icaraima/PR	563	0	563	3	0		Não	
431010 Igrejinha/RS	180	240	420	8	12		Não	
411000 Iguaçu/PR							Não	
411005 Iguatu/PR	4.690	0	4.690	5	0		Não	
431020 Ijuí/RS	0	1.257	1.257	0	8	96,23	Não	
431030 Ilópolis/RS	18	8	26	3		10,00	Sim	
420720 Imarui/SC	600	0	600	2	0		Não	
411010 Imbituva/PR	480	0	480	2	0		Não	
420740 Imbuia/SC	96	0	96	4	0		Não	
431036 Imigrante/RS	3.000	0	3.000	3	0		Não	
411020 Inácio Martins/PR	350			1	0		Não	
420750 Indaial/SC	20	0	20	5	0		Sim	
411040 Indianópolis/PR	1.350	0	1.350	8			Não	
420757 Iomerê/SC	50	0	50	2	0		Não	
420760 Ipira/SC	0	480	480			119,00	Não	
431046 Ipiranga do Sul/RS	0	190	190	0	3	125,00	Não	
411060 Iporã/PR	740	0	740	0	0	10,00	Não	

TABELA Va01 - INFORMAÇÕES SOBRE SERVIÇOS DE VARRIÇÃO

ANO DE
REFERÊNCIA
2010

Município	Extensão de Sarjeta varrida			Quantidade de varredores		Serviço terceirizado	Ocorrência de Varrição mecanizada	
	Público	Privado	Total	Público	Privado	Valor contratual		
Código Nome/UF	Km	Km	Km	Km	Km	R\$/Km		
Região Sul	Va010	Va011	Va039	Va007	Va008	Va020	Va016	
420770 Ipumirim/SC	0	1.166	1.166	0	2	29,00	Sim	
411065 Iracema do Oeste/PR	20	0	20	4	0		Não	
420780 Irani/SC	20	0	20	1	0		Não	
411070 Irati/PR	1.440	0	1.440				Não	
411080 Iretama/PR	2.800	0	2.800	10			Não	
420790 Irineópolis/SC	360	0	360	3			Não	
420800 Itá/SC	0	1.944	1.944	0	22	18,71	Não	
431053 Itaara/RS	20	0	20	0			Não	
411090 Itaguajé/PR	0	0	0	0	0		Não	
420810 Itaipópolis/SC	10	0	10	3	0		Não	
420820 Itajaí/SC	0	29.775	29.775	0	76	53,40	Não	
411110 Itambé/PR	6.000	0	6.000	10	0		Não	
420830 Itapema/SC	2.386	12.682	15.068	3	28	41,76	Não	
420840 Itapiranga/SC	1.584	0	1.584	4	0		Não	
420850 Ituporanga/SC	8			7			Não	
431075 Ivorá/RS	20	0	20	1	0		Não	
431085 Jaboticaba/RS	187	0	187	1	0		Não	
411190 Jaguapitã/PR	2.500	0	2.500	5	0		Sim	
431110 Jaguarí/RS	700	900	1.600	7	0		Não	
411200 Jaguarí/PR	3.500	0	3.500	10			Não	
411240 Japurá/PR	500	0	500	1			Sim	
420890 Jaraguá do Sul/SC	0	59.546	59.546	0	63	39,70	Não	
411250 Jardim Alegre/PR	0			5	0		Não	
411260 Jardim Olinda/PR							Não	
411270 Jataizinho/PR	8.512	0	8.512	9	0		Não	
411275 Jesuítas/PR	20	0	20	5	0		Não	
411280 Joaquim Távora/PR	2.500	0	2.500	12	0	37,32	Não	
420910 Joinville/SC	0	34.156	34.156	0	79	69,70	Sim	
420915 José Boiteux/SC	1.500	0	1.500	1			Não	
411295 Juranda/PR				3	0		Não	
411300 Jussara/PR	480	0	480	4	0		Não	
420920 Lacerdópolis/SC	6	6	12	2			Não	
431123 Lagoa Bonita do Sul/RS	19	0	19	0	0		Não	
431127 Lagoa dos Três Cantos/RS				1	0			
431125 Lagoão/RS	300	0	300	1	0	30,34	Não	
420940 Laguna/SC			400				Não	
420945 Lajeado Grande/SC	58	0	58	0	0		Não	
431140 Lajeado/RS							Não	
411320 Lapa/PR	3.200	2.600	5.800	0	9	18,80	Sim	

TABELA Va01 - INFORMAÇÕES SOBRE SERVIÇOS DE VARRIÇÃO

ANO DE
REFERÊNCIA
2010

Município	Extensão de Sarjeta varrida			Quantidade de varredores		Serviço terceirizado	Ocorrência de Varrição mecanizada	
	Público	Privado	Total	Público	Privado	Valor contratual		
Código Nome/UF	Km	Km	Km	Km	Km	R\$/Km		
Região Sul	Va010	Va011	Va039	Va007	Va008	Va020	Va016	
420950 Laurentino/SC	600			2				
420960 Lauro Muller/SC	1.050	0	1.050	3			Não	
431150 Lavras do Sul/RS	1.095			2	0		Não	
411340 Leopólis/PR	1.320			1			Não	
411345 Lindoeste/PR	0	0	0	0	0		Não	
420985 Lindóia do Sul/SC	0	10	10	0	1	10,00	Não	
431164 Linha Nova/RS	10	0	10	1	0		Não	
411350 Loanda/PR	820	0	820	2	0		Não	
411360 Lobato/PR	34	0	34	8	0		Não	
411370 Londrina/PR	0	6.000	6.000		170	72,61	Sim	
420990 Lontras/SC	650	0	650	6	0		Não	
411375 Lunardelli/PR	3.000	0	3.000	5			Não	
411380 Lupionópolis/PR	1.296	0	1.296	8	0		Não	
421003 Luzerna/SC	1.700	0	1.700	5	0	129,88	Não	
431171 Maçambará/RS	500						Não	
431170 Machadinho/RS	3.756	0	3.756	3			Não	
421010 Mafra/SC	6.400			8	0		Não	
411390 Mallet/PR	560	0	560	3	0		Não	
411400 Mamboré/PR	2.400.000	0	2.400.000	0			Não	
411435 Manfrinópolis/PR	30	0	30			100,00	Não	
411440 Mangueirinha/PR	7.982	0	7.982	11		10,00	Não	
411450 Manoel Ribas/PR	0	1.200	1.200	0	20	63,00	Não	
431177 Maquiné/RS	5	0	5				Não	
421040 Maracajá/SC	0	250	250	0	5	150,00	Não	
431180 Marau/RS	0	1.800	1.800	0	4		Não	
411460 Marechal Cândido Rondon/PR	0	2.195	2.195	0	45	38,91	Sim	
421055 Marema/SC	188	0	188	2	0		Não	
431200 Mariano Moro/RS	500	0	500	4			Não	
411490 Marilândia do Sul/PR	90	0	90	4	0	60,00	Não	
411500 Marilena/PR	100	0	100	6	0		Não	
411510 Mariluz/PR	27	0	27	8	0		Não	
411520 Maringá/PR	10.400	0	10.400	127	0		Sim	
411535 Maripá/PR	0	20	20	0	6		Não	
411545 Marquinho/PR	0	134	134	0	0		Não	
431210 Mata/RS	840	0	840	3			Não	
431215 Mato Leitão/RS	0	3	3	0	2	32,65	Não	
431217 Mato Queimado/RS	5	0	5	2	0		Não	
421070 Matos Costa/SC	18	0	18	2			Não	
431220 Maximiliano de Almeida/RS	480			2	0		Não	

TABELA Va01 - INFORMAÇÕES SOBRE SERVIÇOS DE VARRIÇÃO

ANO DE
REFERÊNCIA
2010

Município	Extensão de Sarjeta varrida			Quantidade de varredores		Serviço terceirizado	Ocorrência de Varrição mecanizada	
	Público	Privado	Total	Público	Privado	Valor contratual		
	Km	Km	Km	Km	Km	R\$/Km		
Código Nome/UF	Va010	Va011	Va039	Va007	Va008	Va020	Va016	
Região Sul								
411580 Medianeira/PR	0	4.320	4.320	0	10	140,00	Não	
411585 Mercedes/PR	1.565			2	4		Não	
431225 Minas do Leão/RS	0	2	2	0	3		Não	
411590 Mirador/PR	0			3	0		Não	
411600 Miraselva/PR	820			4			Não	
421085 Mirim Doce/SC	10	0	10	2	0		Não	
421090 Modelo/SC	800	0	800	2	0		Não	
431235 Montauri/RS	6	0	6				Não	
431238 Monte Belo do Sul/RS				1	0		Não	
421110 Monte Castelo/SC	500	0	500	5	0		Não	
431240 Montenegro/RS	0	8	8	0	8	45,00	Não	
411620 Morretes/PR	25	170	195	3	6	60,00	Não	
431245 Morro Redondo/RS								
431247 Morro Reuter/RS	400	0	400	3	0		Não	
431250 Mostardas/RS	1.200			4	0		Não	
431260 Muçum/RS	0	3.120	3.120	0	5	69,56	Não	
431261 Muitos Capões/RS							Não	
431262 Muliterno/RS	3	0	3	1			Não	
411630 Munhoz de Melo/PR							Não	
431265 Não-Me-Toque/RS	0	9.373	9.373	0	4	11,00	Não	
421130 Navegantes/SC	2.300	0	2.300	30	0		Não	
431267 Nicolau Vergueiro/RS	5	0	5	0	0	10,00	Não	
431275 Nova Alvorada/RS	320	0	320	2	0		Não	
411670 Nova Aurora/PR	16.697			25	0		Não	
431290 Nova Bassano/RS	100	0	100	2	0		Sim	
431301 Nova Candelária/RS	250	0	250	1	0		Não	
411695 Nova Esperança do Sudoeste/PR	4	0	4	2	0		Não	
431303 Nova Esperança do Sul/RS				1	0		Não	
411690 Nova Esperança/PR				0			Sim	
411700 Nova Fátima/PR	6	1	7	5			Não	
431306 Nova Hartz/RS	936	0	936	1	0		Não	
411705 Nova Laranjeiras/PR	0	15	15		2		Não	
411710 Nova Londrina/PR	2.000	0	2.000	5			Sim	
411720 Nova Olimpia/PR	2.000	0	2.000	5	0		Não	
431310 Nova Palma/RS	1.000	0	1.000	2	0		Não	
431333 Nova Ramada/RS	3	0	3	1	0		Não	
431335 Nova Roma do Sul/RS	960	0	960	2	0		Sim	
411721 Nova Santa Bárbara/PR	890	0	890	5	0		Não	
431337 Nova Santa Rita/RS	25	36	61	0	5	10,00	Não	

TABELA Va01 - INFORMAÇÕES SOBRE SERVIÇOS DE VARRIÇÃO

ANO DE
REFERÊNCIA
2010

Município	Extensão de Sarjeta varrida			Quantidade de varredores		Serviço terceirizado	Ocorrência de Varrição mecanizada	
	Público	Privado	Total	Público	Privado	Valor contratual		
	Km	Km	Km	Km	Km	R\$/Km		
Código Nome/UF	Va010	Va011	Va039	Va007	Va008	Va020	Va016	
Região Sul								
411722 Nova Santa Rosa/PR	240	0	240	5	0		Não	
411727 Nova Tebas/PR	50			1			Não	
421150 Nova Trento/SC	240	0	240	2	0		Não	
431340 Novo Hamburgo/RS		12.902			25	82,33		
421165 Novo Horizonte/SC								
411729 Novo Itacolomi/PR	140	0	140	3	0		Não	
431344 Novo Tiradentes/RS	1.200	0	1.200	2	0		Não	
421170 Orleans/SC	3.300	0	3.300	5	0		Sim	
411730 Ortigueira/PR	1.200	0	1.200				Não	
431350 Osório/RS								
411740 Ourizona/PR	1.680	0	1.680	8	0		Não	
421187 Paial/SC	5	0	5	0	0		Não	
431360 Paim Filho/RS	1.200	0	1.200	2		10,00	Não	
421200 Palma Sola/SC	2.200	0	2.200	12	0		Não	
411760 Palmas/PR	20	80	100		15		Não	
431370 Palmeira das Missões/RS				17	0		Não	
421210 Palmitos/SC	0	1.728.000	1.728.000	0	2	22,00	Não	
431390 Panambi/RS	12.500	0	12.500	22			Não	
431395 Pantano Grande/RS	16	0	16	2	0		Não	
421220 Papanduva/SC	500						Não	
411800 Paraíso do Norte/PR	58	0	58				Sim	
431402 Paraíso do Sul/RS	144	0	144	0	0	300,00	Não	
411820 Paranaguá/PR	470	0	470	25	0		Não	
411830 Paranapoema/PR							Não	
411840 Paranavaí/PR	0	25.602	25.602	0	40	52,38	Não	
431403 Pareci Novo/RS	15	0	15	2	0		Não	
431405 Parobé/RS	9.000	9.412	18.412	20	20		Não	
411850 Pato Branco/PR	20			28	0		Não	
411860 Paula Freitas/PR	350			2	0		Não	
431413 Paulo Bento/RS	12	0	12	1	0		Não	
411870 Paulo Frontin/PR	0	0	0	0	0		Não	
431415 Paverama/RS	313	0	313	2	0		Não	
411880 Peabiru/PR	18	14	32				Não	
431417 Pedras Altas/RS	675	0	675	2	0		Não	
431420 Pedro Osório/RS	150	0	150	2	0		Sim	
431430 Pejuçara/RS	500	0	500	3	0		Não	
431440 Pelotas/RS	0	72.000	72.000	0	123	38,18	Não	
421260 Peritiba/SC	4.000	0	4.000	2	0	10,00	Sim	
411885 Perobal/PR	19	10	29	7	0		Sim	

TABELA Va01 - INFORMAÇÕES SOBRE SERVIÇOS DE VARRIÇÃO

ANO DE
REFERÊNCIA
2010

Município	Extensão de Sarjeta varrida			Quantidade de varredores		Serviço terceirizado	Ocorrência de Varrição mecanizada	
	Público	Privado	Total	Público	Privado	Valor contratual		
	Km	Km	Km	Km	Km	R\$/Km		
Código Nome/UF								
Região Sul	Va010	Va011	Va039	Va007	Va008	Va020	Va016	
421270 Petrolândia/SC	14	0	14	3			Não	
421280 Piçarras/SC	100	0	100	0	0		Sim	
411910 Piên/PR	250	0	250	2	0		Não	
411915 Pinhais/PR	0	3.118	3.118	0	10	35,90	Sim	
431446 Pinhal da Serra/RS	1						Não	
431445 Pinhal/RS								
411920 Pinhalão/PR				7	0		Não	
421290 Pinhalzinho/SC	540	0	540	3	0		Sim	
411930 Pinhão/PR		2.400		0	8	37,23	Não	
431449 Pinheirinho do Vale/RS	72	0	72	1			Não	
431450 Pinheiro Machado/RS	2	0	2				Não	
421300 Pinheiro Preto/SC	480	0	480	2	0		Não	
411940 Pirai do Sul/PR	792	0	792	3	0		Não	
431455 Pirapó/RS	12	0	12	1	0		Não	
421310 Piratuba/SC							Não	
431475 Poço das Antas/RS	10	0	10	1	0		Não	
421320 Pomerode/SC				4	0		Sim	
411990 Ponta Grossa/PR	1.000	16.053	17.053		31	79,07	Não	
431477 Pontão/RS	2	0	2	0	0		Não	
421335 Ponte Alta do Norte/SC							Não	
431478 Ponte Preta/RS	200	0	200	2	0		Sim	
421340 Ponte Serrada/SC	85	0	85	3			Sim	
412000 Porecatu/PR	2.300	0	2.300	7	0		Não	
431480 Portão/RS	700	0	700				Não	
431490 Porto Alegre/RS	2.700	310.062	312.762	5	600	26,22	Não	
412015 Porto Barreiro/PR	10	0	10				Não	
431505 Porto Mauá/RS	240	0	240	1	0		Não	
412020 Porto Rico/PR	600	0	600	7	0		Não	
431510 Porto Xavier/RS	10	0	10	0	0	38,82	Não	
431513 Pouso Novo/RS	7	0	7	1	0		Não	
421370 Pouso Redondo/SC	4.718	0	4.718	3	0		Não	
421380 Praia Grande/SC	480	0	480	4	0		Não	
412035 Pranchita/PR	40	0	40	4	0		Não	
421390 Presidente Castello Branco/SC	192			1	0		Não	
421400 Presidente Getúlio/SC	0	0	0	11	0		Não	
431514 Presidente Lucena/RS	15	0	15	2	0		Não	
412050 Primeiro de Maio/PR	20	0	20	1	0		Não	
421415 Princesa/SC	2	0	2	0	0		Não	
412065 Quarto Centenário/PR	170	0	170	3	0		Não	

TABELA Va01 - INFORMAÇÕES SOBRE SERVIÇOS DE VARRIÇÃO

ANO DE
REFERÊNCIA
2010

Município	Extensão de Sarjeta varrida			Quantidade de varredores		Serviço terceirizado	Ocorrência de Varrição mecanizada	
	Público	Privado	Total	Público	Privado	Valor contratual		
	Km	Km	Km	Km	Km	R\$/Km		
Código Nome/UF	Va010	Va011	Va039	Va007	Va008	Va020	Va016	
Região Sul								
412070 Quatiguá/PR	1.600	0	1.600	10	0		Não	
412085 Quatro Pontes/PR	0	550	550	0	5	202,00	Não	
412090 Quedas do Iguaçu/PR	0	5.008	5.008	0	15	143,88	Não	
412100 Querência do Norte/PR	2.000	0	2.000	4	0		Não	
431532 Quevedos/RS	70			0			Não	
421420 Quilombo/SC	240	0	240	2			Não	
431535 Quinze de Novembro/RS	100	0	100	1	0		Não	
412120 Quitandinha/PR				3	0			
412140 Realeza/PR	3.700	0	3.700	15	0		Não	
431545 Relvado/RS				0	0		Não	
412175 Reserva do Iguaçu/PR	300	0	300	3			Não	
431550 Restinga Seca/RS	30	0	30	2	0		Sim	
412180 Ribeirão Claro/PR	1	0	1	16	0		Sim	
412200 Rio Azul/PR		0		2	0		Sim	
421440 Rio das Antas/SC	960			8	0		Sim	
421460 Rio do Oeste/SC	1.056	0	1.056	1	0		Não	
421480 Rio do Sul/SC	2.888	0	2.888	13	0		Não	
421470 Rio dos Cedros/SC	350	0	350	2	0		Não	
421490 Rio Fortuna/SC	411			2	0			
431560 Rio Grande/RS	0	26.802	26.802	0	40	55,24	Não	
421500 Rio Negrinho/SC	0	32.682	32.682	0	7	38,81	Sim	
412230 Rio Negro/PR		6		0	5	124,53	Sim	
431570 Rio Pardo/RS	1.920	0	1.920	11			Não	
431575 Riozinho/RS	15	0	15	2			Não	
421507 Riqueza/SC	2.945	0	2.945	2	0		Não	
431590 Rodeio Bonito/RS				2			Não	
421510 Rodeio/SC	3.130	0	3.130	4	0		Não	
412240 Rolândia/PR	1.440	5.400	6.840	5	18		Sim	
431600 Rolante/RS	1.440	0	1.440	0	0		Não	
421520 Romelândia/SC	500	0	500	3	0		Não	
412250 Roncador/PR	100	200	300	3	0		Não	
431620 Rondinha/RS	1.440	0	1.440	5	0		Não	
431630 Roque Gonzales/RS	200			3			Não	
412270 Sabáudia/PR	3	0	3	8	0		Não	
431642 Sagrada Família/RS	8	0	8				Não	
431643 Saldanha Marinho/RS	5.250	0	5.250			20,00	Não	
412280 Salgado Filho/PR	380	0	380	2	0		Não	
431645 Salto do Jacui/RS	0	1.104	1.104	0	5	142,69	Não	
421540 Salto Veloso/SC	252	0	252	4	0		Sim	

TABELA Va01 - INFORMAÇÕES SOBRE SERVIÇOS DE VARRIÇÃO

ANO DE
REFERÊNCIA
2010

Município	Extensão de Sarjeta varrida			Quantidade de varredores		Serviço terceirizado	Ocorrência de Varrição mecanizada	
	Público	Privado	Total	Público	Privado	Valor contratual		
	Km	Km	Km	Km	Km	R\$/Km		
Código Nome/UF	Va010	Va011	Va039	Va007	Va008	Va020	Va016	
Região Sul								
431647 Salvador das Missões/RS	100	0	100	2	0		Não	
431650 Salvador do Sul/RS	0	20	20	0	2		Não	
431670 Santa Bárbara do Sul/RS	4.000	1.000	5.000	10	5	20,00	Não	
412320 Santa Cecília do Pavão/PR	3.400	0	3.400	0	0		Não	
421550 Santa Cecília/SC	3.000	0	3.000	12	0		Não	
412330 Santa Cruz de Monte Castelo/PR	140	0	140	4	0		Não	
412340 Santa Fé/PR	316.800	0	316.800	3	5		Sim	
412350 Santa Helena/PR	720	0	720	2	10		Sim	
421555 Santa Helena/SC	60	0	60	2	0		Não	
412370 Santa Isabel do Ivaí/PR	1.320	0	1.320	3	0		Sim	
431690 Santa Maria/RS	0	0	0			11,50	Não	
412395 Santa Mônica/PR	1.000	0	1.000	4	0		Não	
421565 Santa Rosa do Sul/SC	720	0	720	6			Não	
431720 Santa Rosa/RS	0	15.787	15.787	0	80	56,18	Sim	
421568 Santa Terezinha do Progresso/SC	5	0	5			80,00	Não	
431700 Santana da Boa Vista/RS	480						Não	
431710 Santana do Livramento/RS	2.200	0	2.200	10			Não	
421569 Santiago do Sul/SC	10	0	10				Não	
431740 Santiago/RS	1.800	0	1.800	10	0		Sim	
431750 Santo Ângelo/RS	0	16.000	16.000		25	22,00	Não	
431760 Santo Antônio da Patrulha/RS	0	500	500	0	0	200,00	Sim	
412410 Santo Antônio da Platina/PR							Não	
431770 Santo Antônio das Missões/RS	150	25	175	4	0	280,00	Sim	
431755 Santo Antônio do Palma/RS	60	0	60	1	0		Sim	
412430 Santo Antônio do Paraíso/PR	600	0	600	5			Não	
431775 Santo Antônio do Planalto/RS	40	0	40	1	0		Não	
431780 Santo Augusto/RS	120	0	120	0	0		Não	
431790 Santo Cristo/RS	1.825	0	1.825	0	0		Não	
412450 Santo Inácio/PR				0	0		Não	
421580 São Bento do Sul/SC	3.960	0	3.960	17	0		Sim	
421575 São Bernardino/SC	350	0	350	1			Não	
421590 São Bonifácio/SC	200	0	200	1	0		Não	
431800 São Borja/RS	4.500	4.668	9.168	10	7	300,00	Sim	
421600 São Carlos/SC	1.080	0	1.080	3	0		Não	
421605 São Cristovão do Sul/SC	12	0	12	1	0		Não	
421610 São Domingos/SC	1.056	0	1.056	2	0		Não	
431820 São Francisco de Paula/RS	450	0	450	6	0		Não	
431830 São Gabriel/RS	5.258	4.382	9.640	12	10		Não	
421630 São João Batista/SC	100			26	0		Não	

TABELA Va01 - INFORMAÇÕES SOBRE SERVIÇOS DE VARRIÇÃO

ANO DE
REFERÊNCIA
2010

Município	Extensão de Sarjeta varrida			Quantidade de varredores		Serviço terceirizado	Ocorrência de Varrição mecanizada	
	Público	Privado	Total	Público	Privado	Valor contratual		
Código Nome/UF	Km	Km	Km	Km	Km	R\$/Km		
Região Sul	Va010	Va011	Va039	Va007	Va008	Va020	Va016	
421635 São João do Itaperiú/SC	20			2	0		Não	
421625 São João do Oeste/SC	1.800	0	1.800	3	0		Não	
431843 São João do Polésine/RS	480	10	490	2	0		Sim	
421640 São João do Sul/SC	11	0	11	3	0		Não	
412510 São João do Triunfo/PR	5	0	5	2	0		Não	
412480 São João/PR	11.500	0	11.500	5	0		Não	
412530 São Jorge do Ivaí/PR	870	0	870	5			Não	
412535 São Jorge do Patrocínio/PR	760	4.560	5.320	7	0		Não	
412520 São Jorge d'Oeste/PR				4	0		Não	
431844 São Jorge/RS	1.944	0	1.944	4	0	23,12	Não	
412545 São José das Palmeiras/PR	280.000	0	280.000	2	0		Não	
431848 São José do Hortêncio/RS	52	0	52	4	0		Não	
431849 São José do Inhacorá/RS	94	0	94	3	0		Não	
431861 São José do Sul/RS	512	0	512	1	0		Não	
431862 São José dos Ausentes/RS	300			3	0		Não	
412550 São José dos Pinhais/PR	0	4.000	4.000	0	45	67,68	Sim	
421660 São José/SC	140	140	280	120	136	114,00	Sim	
431870 São Leopoldo/RS	0	35.054	35.054	1	31	31,63	Não	
431880 São Lourenço do Sul/RS	0	2.160	2.160	6		70,00	Sim	
431890 São Luiz Gonzaga/RS	633							
412555 São Manoel do Paraná/PR	288	0	288		0		Não	
431900 São Marcos/RS	28	0	28	2	0	28,00	Sim	
412560 São Mateus do Sul/PR	0	20.000	20.000	2	28	57,60	Não	
431915 São Miguel das Missões/RS	30	0	30	1	0		Não	
412570 São Miguel do Iguaçu/PR	0	8.764	8.764	0	8	300,00	Não	
421720 São Miguel do Oeste/SC	0	1.164	1.164	0	4	67,00	Não	
431920 São Nicolau/RS	4	0	4	8			Não	
431930 São Paulo das Missões/RS	500	0	500	0	0		Não	
412580 São Pedro do Ivaí/PR							Não	
431950 São Sebastião do Cai/RS	86.092	0	86.092	0	6	11,55	Não	
431960 São Sepé/RS	0	880	880	0	6	14,23	Não	
431971 São Valentim do Sul/RS	30	0	30	2	0		Sim	
431973 São Valério do Sul/RS	50			3			Não	
431980 São Vicente do Sul/RS	500	0	500	3	0		Não	
432000 Sapucaia do Sul/RS	5	25	30			50,00	Não	
432010 Sarandi/RS	1.080	0	1.080	5	0	10,00	Não	
412627 Saudade do Iguaçu/PR	0	576	576	0	2		Não	
421730 Saudades/SC	144.000	0	144.000	5	0		Sim	
421740 Schroeder/SC	100			8			Não	

TABELA Va01 - INFORMAÇÕES SOBRE SERVIÇOS DE VARRIÇÃO

ANO DE
REFERÊNCIA
2010

Município	Extensão de Sarjeta varrida			Quantidade de varredores		Serviço terceirizado	Ocorrência de Varrição mecanizada	
	Público	Privado	Total	Público	Privado	Valor contratual		
Código Nome/UF	Km	Km	Km	Km	Km	R\$/Km		
Região Sul	Va010	Va011	Va039	Va007	Va008	Va020	Va016	
421750 Seara/SC	3.110	0	3.110	6	0	20,87	Não	
432020 Seberi/RS							Não	
432023 Sede Nova/RS				3			Não	
432026 Segredo/RS	6	0	6				Não	
412630 Sengés/PR	1.200	1.100	2.300	10	15	118,00	Não	
432040 Serafina Corrêa/RS	40	0	40	4	0		Não	
432045 Sério/RS	10	0	10	1	0		Sim	
421755 Serra Alta/SC	160	0	160	1	0		Não	
412635 Serranópolis do Iguaçu/PR	626	0	626	2			Não	
412640 Sertaneja/PR							Não	
432055 Sertão Santana/RS	50	0	50	2	0		Não	
432050 Sertão/RS	600	0	600	2	0		Não	
432060 Severiano de Almeida/RS				2	0		Não	
421760 Siderópolis/SC	14.085	0	14.085	6	0		Não	
432065 Silveira Martins/RS							Não	
432067 Sinimbu/RS	2	0	2	3	0		Não	
432070 Sobradinho/RS	1.500	78	1.578	0	5	12,00	Sim	
432080 Soledade/RS	4.500	0	4.500	12	0	26,73	Sim	
421770 Sombrio/SC	720	0	720	4	0		Não	
412665 Sulina/PR				5	0			
432085 Tabai/RS	0	0	0	0	0		Não	
412667 Tamarana/PR	2.920	0	2.920	6	0		Não	
421790 Tangará/SC	3.000	0	3.000	8	0		Não	
432090 Tapejara/RS	0	50	50			60,00	Não	
432110 Tapes/RS	264			4	0		Sim	
432132 Taquaruçu do Sul/RS	357	0	357	1	0		Sim	
432135 Tavares/RS	100	0	100	2	0		Não	
432140 Tenente Portela/RS	5	0	5	8	0		Não	
412720 Terra Boa/PR	378	0	378	4			Não	
412730 Terra Rica/PR	586	0	586	12	0		Não	
432145 Teutônia/RS	20	0	20	5	0		Não	
421810 Timbé do Sul/SC				7	0		Não	
421820 Timbó/SC	1.575	0	1.575	5	0		Sim	
432146 Tio Hugo/RS	0	108	108	0	6	267,70	Não	
412770 Toledo/PR	6.072	19.734	25.806	0	48	43,05	Sim	
432150 Torres/RS	1.042.200	0	1.042.200	80	0		Não	
432160 Tramandai/RS	10.800	0	10.800	20	0		Não	
412785 Três Barras do Paraná/PR	1.728	0	1.728	8	0		Não	
421830 Três Barras/SC	480	0	480	7	0		Não	

TABELA Va01 - INFORMAÇÕES SOBRE SERVIÇOS DE VARRIÇÃO

ANO DE
REFERÊNCIA
2010

Município	Extensão de Sarjeta varrida			Quantidade de varredores		Serviço terceirizado	Ocorrência de Varrição mecanizada	
	Público	Privado	Total	Público	Privado	Valor contratual		
	Km	Km	Km	Km	Km	R\$/Km		
Código Nome/UF	Va010	Va011	Va039	Va007	Va008	Va020	Va016	
Região Sul								
432166 Três Cachoeiras/RS	0	0	0				Não	
432170 Três Coroas/RS	12	12	24	1	3		Não	
432185 Três Palmeiras/RS	780	0	780	3	0		Não	
432190 Três Passos/RS	950	0	950	6	0		Não	
421835 Treviso/SC		0		2	0		Não	
421840 Treze de Maio/SC	1.000	0	1.000	3	0		Não	
421850 Treze Tilias/SC	6						Não	
432195 Trindade do Sul/RS	576	0	576	3			Não	
432200 Triunfo/RS	0	420	420			34,00	Não	
421860 Trombudo Central/SC	15	10	25	5	0	50,00	Não	
421875 Tunápolis/SC	900	0	900	3	0	20,00	Não	
432215 Tunas/RS	150	0	150	2	0		Não	
432225 Tupandi/RS	20			1	0		Não	
432230 Tuparendi/RS	138	0	138	4	0		Não	
412796 Turvo/PR	0	288	288		15	68,15	Não	
412800 Ubiratã/PR	720			12	0		Não	
432235 União da Serra/RS	6	0	6	0	0		Não	
412820 União da Vitória/PR	0	9.042	9.042	0	13	52,89	Não	
412830 Uniflor/PR	1.320	0	1.320	2			Não	
412840 Uraí/PR	13.200	0	13.200	15	0		Não	
421895 Urupema/SC	30	0	30	0	0		Não	
432250 Vacaria/RS	0	10.200	10.200	0	22	83,57	Não	
432253 Vale do Sol/RS				3			Não	
432254 Vale Real/RS	16	0	16	3	0		Não	
432255 Vanini/RS	90			0	0			
421910 Vargeão/SC	100	0	100	2	0		Não	
421917 Vargem Bonita/SC	4	0	4	1	0	255,00	Não	
432260 Venâncio Aires/RS	264	0	264	5	0		Sim	
412853 Ventania/PR	24	0	24	0	0		Não	
412855 Vera Cruz do Oeste/PR	2.000	0	2.000	4	0		Não	
432280 Veranópolis/RS	0	4.992	4.992	0	7	24,91	Não	
432285 Vespasiano Correa/RS	288	0	288	1	0	20,00	Não	
421920 Vidal Ramos/SC	2.000			3	0	27,00	Não	
421930 Videira/SC	15	0	15	16			Sim	
432330 Vila Flores/RS	18	0	18	2			Não	
432345 Vila Nova do Sul/RS	250	0	250	3	0		Não	
412870 Vitorino/PR	3	0	3	0	0		Não	
412850 Wenceslau Braz/PR	1.800	0	1.800	8	0		Não	
432377 Westfália/RS	70	0	70	1	0		Não	

TABELA Va01 - INFORMAÇÕES SOBRE SERVIÇOS DE VARRIÇÃO

ANO DE REFERÊNCIA
2010

Município		Extensão de Sarjeta varrida			Quantidade de varredores		Serviço terceirizado	Ocorrência de Varrição mecanizada	
		Público	Privado	Total	Público	Privado			
Código	Nome/UF						Valor contratual		
		Km	Km	Km	Km	Km	R\$/Km		
Região Sul		Va010	Va011	Va039	Va007	Va008	Va020	Va016	
412880	Xambê/PR								Não
432380	Xangri-lá/RS	800	177	977	20		44,00		Não
421970	Xaxim/SC								Não

TABELA Cp01
INFORMAÇÕES SOBRE SERVIÇOS DE CAPINA E ROÇADA

TABELA Cp01 - INFORMAÇÕES SOBRE SERVIÇOS DE CAPINA E ROÇADA

ANO DE
REFERÊNCIA
2010

Município		Serviço de capina e roçada			Quantidade de trabalhadores		
		Existência	Tipos		Agente Executor		
Manual	Mecanizada		Química	Público	Privado		
				empregado	empregado		
Código	Nome/UF						
Região Sul		Cp001	Cp002	Cp003	Cp004	Cp005	Cp006
420010	Abelardo Luz/SC	Sim	Sim	Sim		9	0
430003	Aceguá/RS	Sim	Sim	Não	Não	1	0
420020	Agrolândia/SC	Sim	Sim	Sim	Sim	2	
420040	Água Doce/SC	Sim	Sim	Sim	Não	2	0
430005	Água Santa/RS	Sim	Sim	Não	Não	2	0
420055	Águas Frias/SC	Sim	Não	Não	Sim	0	0
420060	Águas Mornas/SC	Sim	Sim	Não	Não	0	0
430010	Agudo/RS	Sim	Sim	Não	Sim	5	0
430020	Ajuricaba/RS	Sim	Sim	Não	Não	3	0
430040	Alegrete/RS	Sim	Sim	Sim	Sim	12	
430045	Alegria/RS	Sim	Sim	Não	Não	2	0
430050	Alpestre/RS	Sim	Sim	Não	Não	1	0
410045	Altamira do Paraná/PR	Sim	Não	Sim	Sim	3	
420075	Alto Bela Vista/SC	Sim	Sim	Não	Não	2	0
412862	Alto Paraíso/PR	Sim	Sim	Sim	Sim	4	0
410060	Alto Paraná/PR	Sim	Sim	Sim	Não	5	5
410070	Alto Piquiri/PR	Sim	Sim			0	0
410050	Altônia/PR	Sim	Sim	Sim	Não	0	20
410090	Amaporá/PR	Sim	Sim	Sim	Não		
430064	Ametista do Sul/RS	Sim	Sim	Não	Não	3	0
410100	Ampére/PR	Sim	Sim	Sim	Sim	2	0
410105	Anahy/PR	Sim	Sim		Sim	4	0
410110	Andirá/PR	Sim	Sim	Sim	Sim	5	0
430066	André da Rocha/RS	Sim	Sim	Sim	Não	1	0
420110	Anitápolis/SC	Sim	Sim	Não	Não	1	
420120	Antônio Carlos/SC	Sim	Sim	Sim		5	0
430080	Antônio Prado/RS	Sim	Sim	Sim	Não	3	0
410140	Apucarana/PR	Sim	Sim	Sim	Não	13	0
420127	Arabutã/SC	Sim	Sim			1	0
430085	Arambaré/RS	Sim	Sim	Não	Não	5	0
410150	Arapongas/PR	Sim	Sim	Sim	Não	20	7
430087	Araricá/RS	Sim	Não	Sim	Não	21	0
410180	Araucária/PR	Sim	Sim	Não	Não	4	66
420150	Armazém/SC	Sim	Sim	Não	Não	1	0
430100	Arroio do Meio/RS	Sim	Sim	Sim		6	
430107	Arroio do Padre/RS	Sim	Sim	Sim		0	0
430105	Arroio do Sal/RS	Sim		Sim		10	0
430120	Arroio do Tigre/RS	Sim	Sim	Sim	Não	2	0
430130	Arroio Grande/RS	Sim	Sim	Sim	Não	0	4

TABELA Cp01 - INFORMAÇÕES SOBRE SERVIÇOS DE CAPINA E ROÇADA

ANO DE
REFERÊNCIA
2010

Município		Serviço de capina e roçada			Quantidade de trabalhadores			
		Existência	Tipos		Agente Executor			
Manual	Mecanizada		Química	Público	Privado			
				empregado	empregado			
Código	Nome/UF							
Região Sul		Cp001	Cp002	Cp003	Cp004	Cp005	Cp006	
420160	Arroio Trinta/SC	Sim	Sim	Não	Sim	2	0	
430140	Arvorezinha/RS	Sim	Sim	Não	Sim	4	0	
420170	Ascurra/SC	Sim	Sim	Sim	Não	3	0	
410190	Assaí/PR	Sim	Sim	Sim	Não	2		
410210	Astorga/PR	Sim	Sim	Sim	Sim	3	2	
410220	Atalaia/PR	Sim	Sim	Sim				
430155	Áurea/RS	Sim	Sim	Sim	Não	1	0	
420190	Aurora/SC	Sim	Sim					
430160	Bagé/RS	Sim	Sim	Sim	Não	10	0	
420200	Balneário Camboriú/SC	Sim	Sim	Sim	Não	30	50	
420207	Balneário Gaivota/SC	Sim	Sim	Não	Não	8	0	
430163	Balneário Pinhal/RS	Sim	Sim	Sim	Não	25	0	
420208	Bandeirante/SC	Sim	Sim	Sim	Não	1	0	
430175	Barão do Triunfo/RS	Não				0	0	
410250	Barbosa Ferraz/PR	Sim	Sim	Sim	Sim	10	0	
430185	Barra do Guarita/RS	Sim	Sim			0		
410270	Barra do Jacaré/PR	Sim	Sim	Sim				
430187	Barra do Quaraí/RS	Sim	Sim	Não	Sim	4	0	
430192	Barra do Rio Azul/RS	Sim	Sim					
410260	Barracão/PR	Não				1	0	
410275	Bela Vista da Caroba/PR	Sim	Sim	Sim		0	0	
410280	Bela Vista do Paraíso/PR	Sim	Sim	Não	Não	7	0	
420213	Bela Vista do Toldo/SC	Sim	Sim	Sim	Não	0	0	
420220	Benedito Novo/SC	Sim	Sim	Sim	Não	3	0	
430210	Bento Gonçalves/RS	Sim	Sim	Sim	Não	0	42	
420230	Biguaçu/SC	Sim		Sim		0	3	
410290	Bituruna/PR	Sim	Sim	Sim		6	0	
420240	Blumenau/SC	Sim	Sim	Não	Não	0	70	
410302	Boa Esperança do Iguaçu/PR	Sim	Sim	Sim	Não	1	0	
410304	Boa Ventura de São Roque/PR	Sim	Sim	Sim	Não	1	0	
430220	Boa Vista do Buricá/RS	Sim	Sim	Não	Não	2		
430222	Boa Vista do Cadeado/RS	Sim	Sim	Sim	Não	1	0	
410310	Bocaiúva do Sul/PR	Sim	Sim	Não	Não	3	0	
420257	Bom Jesus do Oeste/SC	Sim	Sim	Não	Sim	0	0	
410315	Bom Jesus do Sul/PR	Sim	Sim	Sim	Não	1	0	
430235	Bom Princípio/RS	Sim		Sim		2	0	
420260	Bom Retiro/SC	Sim	Sim	Sim	Não	0	0	
420245	Bombinhas/SC	Sim	Sim	Não	Não	7	0	
410330	Borrazópolis/PR	Sim	Sim	Sim		2		

TABELA Cp01 - INFORMAÇÕES SOBRE SERVIÇOS DE CAPINA E ROÇADA

ANO DE
REFERÊNCIA
2010

Município		Serviço de capina e roçada			Quantidade de trabalhadores		
		Existência	Tipos		Agente Executor		
Manual	Mecanizada		Química	Público	Privado		
				empregado	empregado		
Código	Nome/UF						
Região Sul		Cp001	Cp002	Cp003	Cp004	Cp005	Cp006
430250	Bossoroca/RS	Sim	Sim	Não	Não	2	
430258	Bozano/RS	Não					
420280	Braço do Norte/SC	Sim	Sim	Não	Não	0	0
420285	Braço do Trombudo/SC	Sim	Sim	Sim	Sim	3	
410335	Braganey/PR	Sim	Sim	Não	Sim	5	0
410337	Brasilândia do Sul/PR	Sim	Sim	Sim	Não	1	0
420287	Brunópolis/SC	Sim	Sim	Não	Não	5	
420290	Brusque/SC	Sim	Sim	Sim	Sim	11	0
430270	Butiá/RS	Sim	Sim				10
420300	Caçador/SC	Sim	Sim	Não	Não		8
430280	Caçapava do Sul/RS	Sim	Sim	Sim	Não	16	0
430290	Cacequi/RS	Sim	Sim			4	0
430300	Cachoeira do Sul/RS	Sim	Sim	Não	Não		7
430310	Cachoeirinha/RS	Sim	Sim	Sim	Não	0	46
410345	Cafelândia/PR	Sim	Sim	Sim	Não	12	5
430340	Caiçara/RS	Sim	Sim	Não	Sim	2	
430355	Camargo/RS	Sim	Sim	Não	Não		
430360	Cambará do Sul/RS	Sim		Sim			8
410370	Cambé/PR	Sim	Sim	Sim	Não	32	0
430370	Campina das Missões/RS	Sim	Sim	Sim		2	0
410400	Campina Grande do Sul/PR	Sim	Sim	Sim	Não	10	5
430380	Campinas do Sul/RS	Sim	Sim	Não	Não	1	0
420330	Campo Alegre/SC	Sim	Sim	Sim	Não	2	0
430390	Campo Bom/RS	Sim	Sim				20
410405	Campo Bonito/PR	Sim	Sim	Sim	Não	2	0
410410	Campo do Tenente/PR	Sim	Sim		Sim	3	5
410420	Campo Largo/PR	Sim	Sim	Não	Não	0	30
410425	Campo Magro/PR	Sim	Sim	Sim		2	3
410430	Campo Mourão/PR	Sim	Sim	Sim	Não		33
430410	Campos Borges/RS	Sim	Sim	Não	Não	0	0
420360	Campos Novos/SC	Sim	Sim	Sim	Não	14	0
430420	Candelária/RS	Não				0	0
430430	Cândido Godói/RS	Sim	Sim	Não	Não	1	0
410442	Candói/PR	Sim	Sim	Não	Não	4	
430440	Canela/RS	Sim	Sim	Sim	Não	12	0
430450	Canguçu/RS	Sim	Sim	Não	Não	11	0
430460	Canoas/RS	Sim	Sim	Sim	Não	0	120
420380	Canoinhas/SC	Sim	Sim	Não	Sim		17
410450	Capanema/PR	Sim	Sim				

TABELA Cp01 - INFORMAÇÕES SOBRE SERVIÇOS DE CAPINA E ROÇADA

ANO DE
REFERÊNCIA
2010

Município	Serviço de capina e roçada				Quantidade de trabalhadores	
	Existência	Tipos			Agente Executor	
Código Nome/UF		Manual	Mecanizada	Química	Público	Privado
					empregado	empregado
Região Sul	Cp001	Cp002	Cp003	Cp004	Cp005	Cp006
430465 Capão do Cipó/RS	Sim	Sim	Sim	Não	0	0
430466 Capão do Leão/RS	Sim	Sim	Sim		10	0
420390 Capinzal/SC	Sim	Sim	Não	Sim	0	5
410460 Capitão Leônidas Marques/PR	Sim			Sim	1	0
430469 Capitão/RS	Sim	Sim	Não	Não	0	0
420395 Capivari de Baixo/SC	Sim	Sim	Não	Não	5	
430471 Caraá/RS	Sim	Sim	Não	Não	1	
410465 Carambei/PR	Sim	Sim	Sim	Não	6	0
430470 Carazinho/RS	Sim	Sim	Não	Não	18	17
430480 Carlos Barbosa/RS					0	9
430490 Casca/RS	Sim	Sim	Não	Não	3	
410480 Cascavel/PR	Sim	Sim	Sim	Não	0	150
430495 Caseiros/RS	Sim	Sim	Sim	Não	1	0
410490 Castro/PR	Sim	Sim	Sim	Sim	15	25
430500 Catuipe/RS	Sim	Sim	Não	Não	5	0
420410 Caxambu do Sul/SC	Sim	Sim	Não	Sim	2	0
430510 Caxias do Sul/RS	Sim	Sim	Sim	Não		140
430511 Centenário/RS	Sim	Sim				
430512 Cerrito/RS	Sim	Sim	Sim	Não		6
430513 Cerro Branco/RS	Sim	Sim				
430517 Cerro Grande do Sul/RS	Sim	Sim	Sim	Sim	4	
410530 Céu Azul/PR	Sim	Sim	Sim		2	14
420419 Chapadão do Lageado/SC	Sim	Sim	Sim	Sim	1	0
430535 Charqueadas/RS	Sim	Sim				
430537 Charrua/RS	Sim	Sim	Sim	Não	1	0
410540 Chopinzinho/PR	Sim	Sim	Sim	Sim	0	0
430543 Chui/RS	Sim	Sim	Sim	Não	4	0
430544 Chuvisca/RS	Sim	Sim	Não	Não	0	0
410550 Cianorte/PR	Sim	Sim	Sim	Sim	4	30
410560 Cidade Gaúcha/PR	Sim	Sim	Sim	Não		
430550 Ciriaco/RS	Sim	Sim	Não	Não	4	
420425 Cocal do Sul/SC	Sim	Sim	Sim	Não	3	0
430558 Colinas/RS	Sim	Sim	Sim	Sim	2	
410580 Colombo/PR	Sim	Sim	Não	Não	11	
420430 Concórdia/SC	Sim	Sim	Não	Não	10	0
430570 Condor/RS	Sim	Sim	Não	Não		
410610 Conselheiro Mairinck/PR	Sim	Sim	Não	Sim	0	0
430583 Coqueiro Baixo/RS	Sim	Sim	Não	Não	1	0
430585 Coqueiros do Sul/RS	Sim	Sim	Sim	Não		

TABELA Cp01 - INFORMAÇÕES SOBRE SERVIÇOS DE CAPINA E ROÇADA

ANO DE
REFERÊNCIA
2010

Município		Serviço de capina e roçada			Quantidade de trabalhadores		
		Existência	Tipos		Agente Executor		
Manual	Mecanizada		Química	Público	Privado		
				empregado	empregado		
Código	Nome/UF						
Região Sul		Cp001	Cp002	Cp003	Cp004	Cp005	Cp006
410630	Corbélia/PR	Sim	Não	Sim	Sim	4	0
430590	Coronel Bicaco/RS	Não				0	0
420440	Coronel Freitas/SC	Sim	Sim				
420445	Coronel Martins/SC	Não				0	0
410650	Coronel Vivida/PR	Sim	Sim	Não	Não	0	0
420450	Corupá/SC	Sim	Sim	Não	Não		
420460	Criciúma/SC						27
430600	Crissiumal/RS	Sim	Sim	Sim	Não	2	
430605	Cristal/RS	Sim	Sim	Não	Não	2	0
430610	Cruz Alta/RS	Sim	Sim	Sim	Não	0	10
430613	Cruzaltense/RS	Sim	Sim	Não	Não	1	0
410660	Cruzeiro do Oeste/PR	Sim	Sim	Sim	Não	6	
430620	Cruzeiro do Sul/RS	Sim	Sim	Sim		1	
410690	Curitiba/PR	Sim	Sim	Não	Não	0	254
420480	Curitibanos/SC	Sim	Sim	Não	Não	23	0
430630	David Canabarro/RS						
430632	Derrubadas/RS						
430635	Dezesseis de Novembro/RS	Não					
410710	Diamante do Norte/PR	Sim	Sim	Sim	Não	3	0
420500	Dionísio Cerqueira/SC	Sim	Sim	Sim	Não	0	2
430642	Dois Irmãos das Missões/RS	Sim	Sim			1	
430640	Dois Irmãos/RS	Sim	Sim	Sim	Não	0	4
410720	Dois Vizinhos/PR	Sim	Sim	Não	Não	0	7
430650	Dom Feliciano/RS	Sim	Sim	Sim	Não	2	0
430660	Dom Pedrito/RS	Sim	Sim	Sim		0	14
420510	Dona Emma/SC	Sim	Sim	Sim		3	0
430670	Dona Francisca/RS	Sim	Sim	Sim	Sim	0	0
430673	Doutor Maurício Cardoso/RS	Sim	Sim	Não	Não	2	0
420515	Doutor Pedrinho/SC	Sim	Sim	Sim	Não	2	
430675	Doutor Ricardo/RS	Sim	Sim	Não	Não	3	0
430690	Encruzilhada do Sul/RS	Sim	Sim	Não	Sim	5	0
410740	Enéas Marques/PR	Sim	Sim	Sim	Sim	2	0
410750	Engenheiro Beltrão/PR	Sim	Sim	Sim	Não	3	0
410753	Entre Rios do Oeste/PR	Sim	Sim	Sim	Sim	2	2
430697	Erebango/RS	Sim	Sim	Sim	Não	3	0
430700	Erechim/RS	Sim	Sim	Não	Não	21	0
420519	Ermo/SC	Sim	Sim	Não	Não	0	0
430705	Ernestina/RS	Sim	Sim	Sim	Não	1	1
430720	Erval Grande/RS	Não				0	0

TABELA Cp01 - INFORMAÇÕES SOBRE SERVIÇOS DE CAPINA E ROÇADA

ANO DE
REFERÊNCIA
2010

Município		Serviço de capina e roçada			Quantidade de trabalhadores		
		Existência	Tipos		Agente Executor		
Manual	Mecanizada		Química	Público	Privado		
				empregado	empregado		
Código	Nome/UF						
Região Sul		Cp001	Cp002	Cp003	Cp004	Cp005	Cp006
420520	Erval Velho/SC	Sim	Sim	Não	Não	2	0
430740	Esmeralda/RS	Sim	Sim	Sim	Não	2	
430745	Esperança do Sul/RS	Sim	Sim	Não	Não	1	0
410754	Espigão Alto do Iguaçu/PR	Sim	Sim	Sim	Sim	14	
430755	Estação/RS	Sim	Sim	Não	Não	2	
430760	Estância Velha/RS	Sim	Sim	Sim	Não	3	13
430770	Esteio/RS	Sim	Sim	Sim	Não		6
430781	Estrela Velha/RS	Sim	Sim	Sim	Sim	1	0
430780	Estrela/RS	Sim	Sim	Sim	Não	10	0
430786	Fagundes Varela/RS	Sim	Sim	Sim	Não	1	
410755	Farol/PR	Sim	Sim	Sim	Não	4	0
430790	Farroupilha/RS	Sim	Sim	Sim	Não	0	13
430800	Faxinal do Soturno/RS	Sim	Sim	Não	Não	6	
430805	Faxinalzinho/RS	Sim	Sim	Não	Não	2	0
410765	Fazenda Rio Grande/PR	Sim	Sim	Não	Não		
430807	Fazenda Vilanova/RS	Sim	Sim	Sim	Não	2	
430810	Feliz/RS	Sim	Sim	Sim	Não	6	0
410770	Fênix/PR	Sim	Sim	Sim	Não	3	
410785	Flor da Serra do Sul/PR	Sim	Sim	Não	Não	1	
420535	Flor do Sertão/SC	Não				0	0
430820	Flores da Cunha/RS	Sim	Sim	Sim	Não	12	0
410790	Floresta/PR	Sim		Sim		0	0
420540	Florianópolis/SC	Sim	Sim	Sim	Não	119	2
410810	Flórida/PR	Sim	Sim	Sim	Não	2	
430840	Formigueiro/RS	Sim	Sim	Sim	Não	0	0
410820	Formosa do Oeste/PR	Sim	Sim	Sim	Não	6	0
420543	Formosa do Sul/SC	Não				0	0
420545	Forquilha/SC	Sim	Sim	Sim	Não	2	0
410830	Foz do Iguaçu/PR	Sim	Sim	Não	Não	0	31
420550	Fraiburgo/SC	Sim	Sim	Sim	Não	1	4
410840	Francisco Beltrão/PR	Sim	Sim	Sim	Não	3	0
430850	Frederico Westphalen/RS	Sim	Sim	Não	Não	7	0
420560	Galvão/SC	Sim	Sim	Não	Não	6	0
430860	Garibaldi/RS	Sim	Sim	Sim	Não	13	0
420570	Garopaba/SC	Sim	Sim	Sim		21	0
430865	Garruchos/RS	Sim	Sim	Não	Não		
420580	Garuva/SC	Sim	Sim	Não	Sim		
420590	Gaspar/SC	Sim	Sim	Sim	Não		
430880	General Câmara/RS	Sim	Sim	Sim	Não	4	0

TABELA Cp01 - INFORMAÇÕES SOBRE SERVIÇOS DE CAPINA E ROÇADA

ANO DE
REFERÊNCIA
2010

Município		Serviço de capina e roçada			Quantidade de trabalhadores		
		Existência	Tipos		Agente Executor		
Manual	Mecanizada		Química	Público	Privado		
				empregado	empregado		
Código	Nome/UF						
Região Sul		Cp001	Cp002	Cp003	Cp004	Cp005	Cp006
430905	Glorinha/RS	Sim	Sim	Sim	Não	0	0
420600	Governador Celso Ramos/SC	Sim	Sim				
430910	Gramado/RS	Sim	Sim	Não	Não	4	
430920	Gravataí/RS	Sim	Sim	Sim	Não	3	50
430925	Guabiju/RS	Sim	Sim	Sim	Não	1	0
430930	Guaíba/RS						
410880	Guaíra/PR	Sim	Sim	Sim	Sim	6	10
410890	Guairaçá/PR	Sim	Sim	Sim	Não	1	0
410910	Guaporema/PR	Sim	Sim	Sim	Não	6	0
430950	Guarani das Missões/RS	Sim	Sim	Não	Não	3	0
410940	Guarapuava/PR	Sim	Sim	Sim	Não	58	0
430955	Harmonia/RS	Sim	Sim	Sim	Não		
420670	Herval d'Oeste/SC	Sim	Sim			9	0
410970	Ibaiti/PR	Sim	Sim	Sim	Sim	4	0
430980	Ibiçá/RS	Sim	Sim	Não	Sim	2	0
420675	Ibiam/SC	Sim	Sim	Sim		1	
420680	Ibicaré/SC	Não					
410980	Ibiporã/PR	Sim	Sim	Sim		0	2
430990	Ibiraíaras/RS	Sim	Sim	Sim			
420690	Ibirama/SC	Sim	Sim	Sim	Não	0	0
431000	Ibirubá/RS	Sim	Não	Sim	Não	1	0
420700	Içara/SC	Sim	Sim	Sim	Não		
410990	Icaraima/PR	Sim	Sim	Sim	Não	3	0
431010	Igrejinha/RS	Sim	Não	Sim	Não	3	10
411000	Iguaraçu/PR	Não					
411005	Iguatu/PR	Sim	Sim	Não	Não	1	0
431020	Ijuí/RS	Não				0	20
431030	Ilópolis/RS	Sim	Sim	Sim	Sim	1	
420720	Imarui/SC	Sim	Sim	Sim	Não	4	0
411010	Imbituva/PR	Sim	Sim	Sim	Não	6	0
420740	Imbuia/SC	Sim	Sim	Não	Não	2	0
431036	Imigrante/RS	Sim	Sim	Sim	Não	2	0
411020	Inácio Martins/PR	Sim	Sim	Não	Não	0	0
420750	Indaial/SC	Sim	Sim	Sim	Não	2	0
411040	Indianópolis/PR	Sim	Sim			4	
420757	Iomerê/SC	Sim	Sim	Sim	Não	2	0
420760	Ipira/SC	Sim	Sim				
431046	Ipiranga do Sul/RS	Sim	Sim	Sim	Sim	0	0
411060	Iporã/PR	Sim	Sim	Sim	Sim	5	0

ANO DE
REFERÊNCIA
2010IV.355

TABELA Cp01 - INFORMAÇÕES SOBRE SERVIÇOS DE CAPINA E ROÇADA

ANO DE
REFERÊNCIA
2010

Município		Serviço de capina e roçada			Quantidade de trabalhadores		
		Existência	Tipos		Agente Executor		
Manual	Mecanizada		Química	Público	Privado		
				empregado	empregado		
Código	Nome/UF						
Região Sul		Cp001	Cp002	Cp003	Cp004	Cp005	Cp006
420950	Laurentino/SC	Sim	Sim	Não	Sim	2	
420960	Lauro Muller/SC	Sim	Sim	Sim	Não		7
431150	Lavras do Sul/RS	Sim	Sim	Sim	Não	2	0
411340	Leópolis/PR	Sim	Sim			1	
411345	Lindoeste/PR	Sim	Não	Não	Sim	0	0
420985	Lindóia do Sul/SC	Sim	Sim	Não	Não	2	0
431164	Linha Nova/RS	Sim	Sim	Sim	Sim	1	0
411350	Loanda/PR	Sim	Sim	Não	Não	0	0
411360	Lobato/PR	Não				0	0
411370	Londrina/PR	Sim	Sim	Sim	Não		120
420990	Lontras/SC	Sim	Sim	Sim	Sim	5	0
411375	Lunardelli/PR	Sim	Sim	Sim	Não	2	
411380	Lupionópolis/PR	Sim	Sim	Sim	Sim	3	0
421003	Luzerna/SC	Sim	Sim	Sim	Não	2	0
431171	Maçambara/RS	Sim	Sim				
431170	Machadinho/RS	Sim	Sim			3	
421010	Mafra/SC	Sim	Sim			6	0
411390	Mallet/PR	Sim	Sim	Sim	Não	4	0
411400	Mamborê/PR	Sim	Sim	Sim	Não	6	
411435	Manfrinópolis/PR	Não					
411440	Mangueirinha/PR	Sim	Sim	Sim	Sim		
411450	Manoel Ribas/PR	Sim	Sim	Sim	Não	10	0
431177	Maquine/RS	Sim	Sim	Sim	Não		
421040	Maracajá/SC	Sim	Sim	Sim	Sim	0	3
431180	Marau/RS	Sim	Sim	Sim	Não	0	0
411460	Marechal Cândido Rondon/PR	Sim	Sim	Sim	Não	5	2
421055	Marema/SC	Sim	Sim	Não	Sim	2	0
431200	Mariano Moro/RS	Sim	Sim	Não	Não	6	
411490	Marilândia do Sul/PR	Não				0	0
411500	Marilena/PR	Sim	Sim	Não	Não	3	0
411510	Mariluz/PR	Sim	Sim	Sim	Sim	5	0
411520	Maringá/PR	Sim	Sim	Sim	Não	79	0
411535	Maripá/PR	Sim	Sim	Sim	Sim	2	0
411545	Marquinho/PR	Sim	Sim	Não	Sim	0	0
431210	Mata/RS	Sim	Sim	Não	Não	3	
431215	Mato Leitão/RS	Sim	Sim	Sim	Não	4	0
431217	Mato Queimado/RS	Sim	Sim	Não	Não	0	0
421070	Matos Costa/SC	Sim	Sim			3	
431220	Maximiliano de Almeida/RS	Sim	Sim	Sim		2	0

TABELA Cp01 - INFORMAÇÕES SOBRE SERVIÇOS DE CAPINA E ROÇADA

ANO DE
REFERÊNCIA
2010

Município		Serviço de capina e roçada			Quantidade de trabalhadores		
		Existência	Tipos		Agente Executor		
Manual	Mecanizada		Química	Público	Privado		
				empregado	empregado		
Código	Nome/UF						
Região Sul		Cp001	Cp002	Cp003	Cp004	Cp005	Cp006
411580	Medianeira/PR	Sim	Sim	Sim	Não	2	7
411585	Mercedes/PR	Sim	Sim	Não	Sim		
431225	Minas do Leão/RS	Sim	Sim	Sim	Não	0	3
411590	Mirador/PR	Sim	Sim	Sim	Não	2	0
411600	Miraselva/PR	Sim	Sim	Sim	Sim		
421085	Mirim Doce/SC	Sim	Sim	Sim	Sim	2	0
421090	Modelo/SC	Sim	Sim	Sim	Sim	2	0
431235	Montauri/RS	Sim	Sim	Sim	Não		
431238	Monte Belo do Sul/RS	Sim	Sim	Não	Não	0	0
421110	Monte Castelo/SC	Sim	Sim	Sim	Não	5	0
431240	Montenegro/RS	Sim	Sim	Não	Não	3	21
411620	Morretes/PR	Sim	Sim	Não	Não	0	5
431245	Morro Redondo/RS	Sim	Sim	Sim	Não		
431247	Morro Reuter/RS	Sim	Não	Sim	Não	9	0
431250	Mostardas/RS	Sim	Sim	Sim	Não	12	0
431260	Muçum/RS	Sim	Sim	Não	Sim	3	0
431261	Muitos Capões/RS	Sim	Sim				
431262	Muliterno/RS	Sim	Sim	Não	Não	1	
411630	Munhoz de Melo/PR	Sim	Sim	Sim	Não		
431265	Não-Me-Toque/RS	Sim	Sim	Sim	Não	2	0
421130	Navegantes/SC	Sim	Sim	Sim	Sim	75	0
431267	Nicolau Vergueiro/RS	Não				0	0
431275	Nova Alvorada/RS	Sim	Sim	Sim	Não	2	0
411670	Nova Aurora/PR	Sim	Sim		Sim	5	0
431290	Nova Bassano/RS	Sim	Sim	Sim	Sim	2	0
431301	Nova Candelária/RS	Sim	Sim	Sim	Não	1	0
411695	Nova Esperança do Sudoeste/PR	Sim	Sim	Não	Não	3	0
431303	Nova Esperança do Sul/RS	Sim	Sim	Sim	Não	2	0
411690	Nova Esperança/PR	Sim		Sim		6	
411700	Nova Fátima/PR	Não				5	
431306	Nova Hartz/RS	Sim	Sim	Sim	Não	6	0
411705	Nova Laranjeiras/PR	Sim	Sim	Sim	Sim		2
411710	Nova Londrina/PR	Sim	Sim	Sim	Sim	3	
411720	Nova Olímpia/PR	Sim	Sim	Sim	Sim	10	0
431310	Nova Palma/RS	Sim	Sim	Sim	Sim	2	0
431333	Nova Ramada/RS	Sim	Sim			1	0
431335	Nova Roma do Sul/RS	Sim	Não	Sim	Não	2	0
411721	Nova Santa Bárbara/PR	Sim	Sim	Sim	Sim	6	0
431337	Nova Santa Rita/RS	Sim	Sim	Sim	Não	0	5

TABELA Cp01 - INFORMAÇÕES SOBRE SERVIÇOS DE CAPINA E ROÇADA

ANO DE
REFERÊNCIA
2010

Município		Serviço de capina e roçada			Quantidade de trabalhadores		
		Existência	Tipos		Agente Executor		
Manual	Mecanizada		Química	Público	Privado		
				empregado	empregado		
Código	Nome/UF						
Região Sul		Cp001	Cp002	Cp003	Cp004	Cp005	Cp006
411722	Nova Santa Rosa/PR	Sim	Sim		Sim	2	0
411727	Nova Tebas/PR	Sim	Sim	Sim	Sim	4	
421150	Nova Trento/SC	Sim	Sim	Não	Não	2	0
431340	Novo Hamburgo/RS						35
421165	Novo Horizonte/SC	Sim	Sim	Não	Sim		
411729	Novo Itacolomi/PR	Sim	Sim	Sim	Sim	4	0
431344	Novo Tiradentes/RS	Sim	Sim	Sim	Sim	3	0
421170	Orleans/SC	Sim	Sim	Sim	Sim	6	0
411730	Ortigueira/PR	Sim	Sim		Sim		
431350	Osório/RS	Sim	Sim	Sim	Não		
411740	Ourizona/PR	Sim	Sim	Não	Não	4	0
421187	Paial/SC	Sim	Sim	Não	Não	0	0
431360	Paim Filho/RS	Sim	Sim	Não	Não	1	
421200	Palma Sola/SC	Sim	Sim	Sim	Não	4	0
411760	Palmas/PR	Sim	Sim	Sim	Não	15	
431370	Palmeira das Missões/RS	Não				0	0
421210	Palmitos/SC	Sim	Sim	Sim	Sim	0	8
431390	Panambi/RS	Sim	Sim	Sim	Não	7	
431395	Pantano Grande/RS	Sim	Sim	Sim	Não	4	0
421220	Papanduva/SC	Sim	Sim	Sim	Não		
411800	Paraíso do Norte/PR	Sim	Sim	Sim	Não	5	
431402	Paraíso do Sul/RS	Sim	Sim	Não	Não	4	0
411820	Paranaguá/PR	Sim	Sim	Sim	Não	17	30
411830	Paranapoema/PR	Não					
411840	Paranavaí/PR	Sim	Sim	Sim	Não	17	0
431403	Pareci Novo/RS	Sim	Sim	Sim	Não	2	0
431405	Parobé/RS	Sim	Sim	Sim	Não	4	8
411850	Pato Branco/PR	Sim	Sim	Sim	Não	2	0
411860	Paula Freitas/PR	Sim	Sim	Sim		0	0
431413	Paulo Bento/RS	Sim	Sim	Não	Sim	0	0
411870	Paulo Frontin/PR	Sim	Sim	Sim	Não	2	0
431415	Paverama/RS	Sim	Sim	Sim	Não	5	0
411880	Peabiru/PR	Sim	Sim	Sim			
431417	Pedras Altas/RS	Sim	Sim	Sim	Não	3	0
431420	Pedro Osório/RS	Sim	Sim	Sim	Não	10	0
431430	Pejuçara/RS	Sim	Sim	Não	Não	0	0
431440	Pelotas/RS	Sim	Sim	Sim		0	88
421260	Peritiba/SC	Sim	Sim	Sim	Não	2	0
411885	Perobal/PR	Sim	Sim	Sim	Sim	1	0

TABELA Cp01 - INFORMAÇÕES SOBRE SERVIÇOS DE CAPINA E ROÇADA

ANO DE
REFERÊNCIA
2010

Município		Serviço de capina e roçada			Quantidade de trabalhadores		
		Existência	Tipos		Agente Executor		
Manual	Mecanizada		Química	Público	Privado		
				empregado	empregado		
Código	Nome/UF						
Região Sul		Cp001	Cp002	Cp003	Cp004	Cp005	Cp006
421270	Petrolândia/SC	Sim	Sim	Sim	Sim	2	
421280	Piçarras/SC	Sim	Sim	Sim	Não	12	0
411910	Piên/PR	Sim	Sim	Sim	Não	1	0
411915	Pinhais/PR	Sim	Sim	Sim	Não	0	45
431446	Pinhal da Serra/RS	Sim	Sim	Sim		2	
431445	Pinhal/RS	Sim	Sim		Sim		
411920	Pinhalão/PR	Sim	Sim	Sim	Não	8	0
421290	Pinhalzinho/SC	Sim	Sim	Sim	Não	0	0
411930	Pinhão/PR	Sim	Sim			0	10
431449	Pinheirinho do Vale/RS	Sim	Sim			1	
431450	Pinheiro Machado/RS	Sim	Sim	Não	Não		
421300	Pinheiro Preto/SC	Sim	Sim	Sim	Não	1	0
411940	Pirai do Sul/PR	Sim	Sim	Sim	Não	3	0
431455	Pirapó/RS	Sim	Sim	Não	Não	1	0
421310	Piratuba/SC	Sim	Sim				
431475	Poço das Antas/RS	Sim	Sim	Sim	Não	1	0
421320	Pomerode/SC	Sim	Sim	Sim	Não	8	0
411990	Ponta Grossa/PR	Sim	Sim	Sim	Não		10
431477	Pontão/RS	Sim	Sim	Não	Não	2	0
421335	Ponte Alta do Norte/SC	Sim	Sim	Sim	Não		
431478	Ponte Preta/RS	Sim	Sim	Sim	Sim	1	0
421340	Ponte Serrada/SC	Sim	Sim	Sim	Sim	3	
412000	Porecatu/PR	Sim	Sim	Sim	Não	5	0
431480	Portão/RS	Sim	Sim	Não	Não	17	12
431490	Porto Alegre/RS	Sim	Não	Sim	Não	5	328
412015	Porto Barreiro/PR	Sim	Sim	Não	Não	2	
431505	Porto Mauá/RS	Sim	Sim	Não	Não	0	0
412020	Porto Rico/PR	Sim	Sim	Sim	Sim	2	0
431510	Porto Xavier/RS	Sim	Sim	Sim	Não	3	0
431513	Pouso Novo/RS	Sim	Sim	Não	Não	1	0
421370	Pouso Redondo/SC	Sim	Sim	Não	Não	3	0
421380	Praia Grande/SC	Sim	Sim	Não	Não	4	0
412035	Pranchita/PR	Sim	Sim	Não	Não	4	0
421390	Presidente Castello Branco/SC	Sim	Sim	Sim	Não	1	0
421400	Presidente Getúlio/SC	Não				0	0
431514	Presidente Lucena/RS	Sim	Sim	Sim	Não	1	0
412050	Primeiro de Maio/PR	Sim	Sim	Sim	Sim	3	0
421415	Princesa/SC	Não				0	0
412065	Quarto Centenário/PR	Sim	Sim	Sim	Sim	1	0

TABELA Cp01 - INFORMAÇÕES SOBRE SERVIÇOS DE CAPINA E ROÇADA

ANO DE
REFERÊNCIA
2010

Município		Serviço de capina e roçada			Quantidade de trabalhadores		
		Existência	Tipos		Agente Executor		
Manual	Mecanizada		Química	Público	Privado		
				empregado	empregado		
Código	Nome/UF						
Região Sul		Cp001	Cp002	Cp003	Cp004	Cp005	Cp006
412070	Quatiguá/PR	Sim	Sim	Sim	Sim	5	0
412085	Quatro Pontes/PR	Sim	Sim	Sim	Não	1	0
412090	Quedas do Iguaçu/PR	Sim	Sim	Não	Não	0	0
412100	Querência do Norte/PR	Sim	Sim	Sim	Não	3	0
431532	Quevedos/RS	Sim	Sim		Sim	1	
421420	Quilombo/SC	Sim	Sim	Sim	Não	3	
431535	Quinze de Novembro/RS	Sim	Sim	Sim	Não	2	0
412120	Quitandinha/PR	Sim	Não	Sim	Não	3	0
412140	Realeza/PR	Sim	Sim	Sim	Não	3	0
431545	Relvado/RS	Não				0	0
412175	Reserva do Iguaçu/PR	Sim	Sim	Sim	Sim	3	
431550	Restinga Seca/RS	Sim	Sim	Sim	Não	3	0
412180	Ribeirão Claro/PR	Sim	Sim	Sim	Não	0	0
412200	Rio Azul/PR	Sim	Sim	Sim	Sim	4	0
421440	Rio das Antas/SC	Sim	Sim	Sim	Não	12	0
421460	Rio do Oeste/SC	Sim	Sim	Sim	Não	1	0
421480	Rio do Sul/SC	Sim	Sim	Sim	Não	4	0
421470	Rio dos Cedros/SC	Sim	Sim	Sim	Não	4	0
421490	Rio Fortuna/SC	Sim	Sim	Não	Não	2	0
431560	Rio Grande/RS	Sim	Sim	Sim	Não	2	20
421500	Rio Negrinho/SC	Sim	Sim	Sim	Não	0	11
412230	Rio Negro/PR	Sim	Sim	Sim	Não	0	7
431570	Rio Pardo/RS	Sim	Sim	Não	Não	14	
431575	Riozinho/RS	Sim	Sim			2	
421507	Riqueza/SC	Sim	Sim	Não	Sim	1	0
431590	Rodeio Bonito/RS	Sim	Sim		Sim	1	
421510	Rodeio/SC	Sim	Sim	Sim	Não	10	0
412240	Rolândia/PR	Sim	Sim	Sim	Sim	0	0
431600	Rolante/RS	Sim	Sim	Não	Não	0	8
421520	Romelândia/SC	Não				3	0
412250	Roncador/PR	Sim	Sim	Sim	Não	0	0
431620	Rondinha/RS	Sim	Sim	Não	Não	1	0
431630	Roque Gonzales/RS	Sim	Sim	Não	Não	3	
412270	Sabáudia/PR	Sim	Sim			3	0
431642	Sagrada Família/RS	Sim	Sim		Sim		
431643	Saldanha Marinho/RS	Sim	Sim	Sim	Não		
412280	Salgado Filho/PR	Sim	Sim	Não	Sim	3	0
431645	Salto do Jacui/RS	Sim	Sim	Sim	Não	2	5
421540	Salto Veloso/SC	Sim	Sim	Sim	Não	2	0

TABELA Cp01 - INFORMAÇÕES SOBRE SERVIÇOS DE CAPINA E ROÇADA

ANO DE
REFERÊNCIA
2010

Município		Serviço de capina e roçada			Quantidade de trabalhadores		
		Existência	Tipos		Agente Executor		
Manual	Mecanizada		Química	Público	Privado		
				empregado	empregado		
Código	Nome/UF						
Região Sul		Cp001	Cp002	Cp003	Cp004	Cp005	Cp006
431647	Salvador das Missões/RS	Sim	Sim	Sim	Sim	2	0
431650	Salvador do Sul/RS	Sim	Sim	Sim	Não	3	0
431670	Santa Bárbara do Sul/RS	Sim	Sim	Sim	Não	10	0
412320	Santa Cecília do Pavão/PR	Sim	Sim	Sim	Não	0	0
421550	Santa Cecília/SC	Sim	Sim	Sim	Não	15	0
412330	Santa Cruz de Monte Castelo/PR	Sim	Sim	Sim	Não	4	0
412340	Santa Fé/PR	Sim	Sim	Sim	Sim	0	7
412350	Santa Helena/PR	Sim	Sim	Sim	Sim	0	2
421555	Santa Helena/SC	Não				0	0
412370	Santa Isabel do Ivaí/PR	Sim	Sim	Sim	Não	2	0
431690	Santa Maria/RS	Sim	Sim	Sim	Não		
412395	Santa Mônica/PR	Sim	Sim	Sim	Não	1	0
421565	Santa Rosa do Sul/SC	Sim	Sim	Sim	Não	2	
431720	Santa Rosa/RS	Sim	Sim			0	20
421568	Santa Terezinha do Progresso/SC	Sim	Sim	Não	Não		
431700	Santana da Boa Vista/RS	Sim	Sim				
431710	Santana do Livramento/RS	Sim	Sim	Não	Não	25	
421569	Santiago do Sul/SC	Sim	Sim		Sim		
431740	Santiago/RS	Sim	Sim	Sim	Não	8	0
431750	Santo Ângelo/RS	Sim	Sim				
431760	Santo Antônio da Patrulha/RS	Sim	Não	Sim	Não	0	0
412410	Santo Antônio da Platina/PR	Sim	Sim	Sim		5	
431770	Santo Antônio das Missões/RS	Sim	Sim	Sim	Não	6	0
431755	Santo Antônio do Palma/RS	Sim	Sim	Sim		0	0
412430	Santo Antônio do Paraíso/PR	Sim	Sim	Sim	Não	3	
431775	Santo Antônio do Planalto/RS	Sim	Sim	Não	Não	0	0
431780	Santo Augusto/RS	Sim	Sim	Não	Não	0	0
431790	Santo Cristo/RS	Sim	Sim	Sim	Não	0	0
412450	Santo Inácio/PR	Sim	Sim	Sim		12	0
421580	São Bento do Sul/SC					33	0
421575	São Bernardino/SC	Sim	Sim	Não	Não		
421590	São Bonifácio/SC	Sim	Sim	Não	Não	1	0
431800	São Borja/RS	Sim	Sim	Não	Não	5	12
421600	São Carlos/SC	Sim	Sim	Não	Sim	3	8
421605	São Cristovão do Sul/SC	Sim	Sim	Não	Não	4	0
421610	São Domingos/SC	Sim	Sim	Não	Não	3	0
431820	São Francisco de Paula/RS	Sim	Sim	Sim		4	0
431830	São Gabriel/RS	Sim	Sim	Sim	Não	1	15
421630	São João Batista/SC	Sim	Sim	Sim	Não	1	0

TABELA Cp01 - INFORMAÇÕES SOBRE SERVIÇOS DE CAPINA E ROÇADA

ANO DE
REFERÊNCIA
2010

Município		Serviço de capina e roçada			Quantidade de trabalhadores		
		Existência	Tipos		Agente Executor		
Manual	Mecanizada		Química	Público	Privado		
				empregado	empregado		
Código	Nome/UF						
Região Sul		Cp001	Cp002	Cp003	Cp004	Cp005	Cp006
421635	São João do Itaperiú/SC	Sim	Sim	Sim	Não	4	0
421625	São João do Oeste/SC	Sim	Sim	Sim	Não	2	0
431843	São João do Polésine/RS	Sim	Sim	Sim	Sim	2	0
421640	São João do Sul/SC	Sim	Sim	Sim		0	0
412510	São João do Triunfo/PR	Sim	Sim	Não	Não	2	0
412480	São João/PR	Sim	Sim	Sim	Não	3	0
412530	São Jorge do Ivaí/PR	Sim	Sim	Sim	Não	3	
412535	São Jorge do Patrocínio/PR	Sim	Sim	Sim	Não	3	2
412520	São Jorge d'Oeste/PR	Sim	Sim	Sim	Sim	4	0
431844	São Jorge/RS	Não				0	0
412545	São José das Palmeiras/PR	Sim	Sim	Não	Sim	1	0
431848	São José do Hortêncio/RS	Sim	Sim	Sim	Não	3	0
431849	São José do Inhacorá/RS	Sim	Sim	Não	Sim	3	0
431861	São José do Sul/RS	Sim	Sim	Não	Não	1	0
431862	São José dos Ausentes/RS	Sim	Não	Sim	Não	8	0
412550	São José dos Pinhais/PR	Sim	Não	Sim	Não	0	158
421660	São José/SC	Sim	Sim	Sim	Não	120	136
431870	São Leopoldo/RS	Sim	Não	Sim	Não	50	37
431880	São Lourenço do Sul/RS	Sim	Sim	Sim	Não	6	
431890	São Luiz Gonzaga/RS	Sim	Sim				
412555	São Manoel do Paraná/PR	Sim	Sim	Sim	Sim		0
431900	São Marcos/RS	Não				3	0
412560	São Mateus do Sul/PR	Sim	Sim	Sim	Sim	6	32
431915	São Miguel das Missões/RS	Sim	Sim			7	0
412570	São Miguel do Iguaçu/PR	Sim	Sim	Sim	Sim	0	6
421720	São Miguel do Oeste/SC	Sim	Sim	Não	Não	0	4
431920	São Nicolau/RS	Sim	Sim	Sim	Não	5	
431930	São Paulo das Missões/RS	Não				0	0
412580	São Pedro do Ivaí/PR	Sim	Sim	Sim	Sim		
431950	São Sebastião do Cai/RS	Sim	Sim	Sim	Não	4	0
431960	São Sepé/RS	Sim	Sim	Não	Não	0	6
431971	São Valentim do Sul/RS	Sim	Sim	Sim		2	0
431973	São Valério do Sul/RS	Sim	Sim	Sim	Não	2	
431980	São Vicente do Sul/RS	Sim	Sim	Sim	Não	3	0
432000	Sapucaia do Sul/RS	Sim	Sim	Sim	Não		
432010	Sarandi/RS	Sim	Sim	Não	Não	5	0
412627	Saudade do Iguaçu/PR	Sim	Sim	Não	Sim	0	2
421730	Saudades/SC	Sim	Sim	Sim	Sim	0	0
421740	Schroeder/SC	Sim	Sim	Não	Sim		

TABELA Cp01 - INFORMAÇÕES SOBRE SERVIÇOS DE CAPINA E ROÇADA

ANO DE
REFERÊNCIA
2010

Município		Serviço de capina e roçada			Quantidade de trabalhadores		
		Existência	Tipos		Agente Executor		
Manual	Mecanizada		Química	Público	Privado		
				empregado	empregado		
Código	Nome/UF						
Região Sul		Cp001	Cp002	Cp003	Cp004	Cp005	Cp006
421750	Seara/SC	Sim	Sim	Não	Sim	6	0
432020	Seberi/RS	Não					
432023	Sede Nova/RS	Sim	Sim	Não	Não	3	
432026	Segredo/RS	Sim	Sim	Não	Não		
412630	Sengés/PR	Sim	Sim	Sim	Sim	10	0
432040	Serafina Corrêa/RS	Sim	Sim	Sim	Não	2	0
432045	Sério/RS	Sim	Sim	Sim	Não	0	0
421755	Serra Alta/SC	Sim	Sim	Sim	Sim	1	0
412635	Serranópolis do Iguaçu/PR	Sim	Não	Sim	Sim	0	
412640	Sertaneja/PR	Sim	Sim	Não	Não		
432055	Sertão Santana/RS	Sim	Sim	Não	Não	1	0
432050	Sertão/RS	Sim	Sim	Não	Não	2	0
432060	Severiano de Almeida/RS	Sim	Sim			2	0
421760	Siderópolis/SC	Sim	Sim	Não	Não	6	0
432065	Silveira Martins/RS	Sim	Sim	Não	Não		
432067	Sinimbu/RS	Sim	Sim	Não	Não	0	0
432070	Sobradinho/RS	Sim	Sim	Sim	Não	0	5
432080	Soledade/RS	Sim	Sim	Sim	Não	11	0
421770	Sombrio/SC	Sim	Sim		Sim	1	0
412665	Sulina/PR	Sim	Sim	Não	Sim	3	0
432085	Tabaí/RS	Sim	Sim	Não	Não	6	0
412667	Tamarana/PR	Sim	Sim	Sim	Sim	3	0
421790	Tangará/SC	Sim	Sim	Não	Não	5	0
432090	Tapejara/RS	Sim	Sim	Não	Não		
432110	Tapes/RS	Sim		Sim		2	0
432132	Taquaruçu do Sul/RS	Sim	Sim	Sim	Não	1	0
432135	Tavares/RS	Não				2	0
432140	Tenente Portela/RS	Sim	Sim	Sim	Não	3	0
412720	Terra Boa/PR	Sim	Sim	Sim	Não	6	
412730	Terra Rica/PR	Sim	Sim	Sim	Não	2	0
432145	Teutônia/RS	Sim	Não	Sim	Não	5	0
421810	Timbé do Sul/SC	Sim	Sim	Sim	Não	4	0
421820	Timbó/SC	Sim	Não	Sim	Não	5	0
432146	Tio Hugo/RS	Sim	Sim	Sim	Não	0	2
412770	Toledo/PR	Sim	Sim	Sim	Não	0	52
432150	Torres/RS	Sim	Sim			20	0
432160	Tramandai/RS	Sim	Sim	Não		0	0
412785	Três Barras do Paraná/PR	Sim	Sim	Não	Sim	6	0
421830	Três Barras/SC	Sim	Sim	Sim	Não	0	3

TABELA Cp01 - INFORMAÇÕES SOBRE SERVIÇOS DE CAPINA E ROÇADA

ANO DE
REFERÊNCIA
2010

Município		Serviço de capina e roçada			Quantidade de trabalhadores		
		Existência	Tipos		Agente Executor		
Manual	Mecanizada		Química	Público	Privado		
				empregado	empregado		
Código	Nome/UF						
Região Sul		Cp001	Cp002	Cp003	Cp004	Cp005	Cp006
432166	Três Cachoeiras/RS	Não					
432170	Três Coroas/RS	Sim	Sim	Não	Não	1	4
432185	Três Palmeiras/RS	Sim	Sim	Não	Sim	3	0
432190	Três Passos/RS	Sim	Sim	Sim	Não	8	0
421835	Treviso/SC	Sim	Sim	Não	Não	4	0
421840	Treze de Maio/SC	Sim	Sim	Não	Não	5	0
421850	Treze Tilias/SC	Sim	Sim				
432195	Trindade do Sul/RS	Sim	Sim	Não	Sim	6	
432200	Triunfo/RS	Sim	Sim	Sim			
421860	Trombudo Central/SC	Sim	Sim	Não	Sim	5	0
421875	Tunápolis/SC	Sim	Sim	Sim	Não	3	0
432215	Tunas/RS	Não				1	0
432225	Tupandi/RS	Sim	Sim	Sim	Não	1	0
432230	Tuparendi/RS	Sim	Não	Sim	Sim	3	0
412796	Turvo/PR	Sim	Sim	Não	Não		5
412800	Ubiratã/PR	Sim	Sim	Sim	Sim	2	4
432235	União da Serra/RS	Sim	Sim	Não	Não	0	0
412820	União da Vitória/PR	Sim	Sim			0	10
412830	Uniflor/PR	Sim	Sim	Sim	Não	1	
412840	Uraí/PR	Sim	Sim	Sim	Sim	3	0
421895	Urupema/SC	Sim	Sim	Sim	Sim	0	0
432250	Vacaria/RS	Sim	Sim	Sim	Não	0	21
432253	Vale do Sol/RS	Não				0	
432254	Vale Real/RS	Sim	Sim	Não	Não	0	0
432255	Vanini/RS	Sim	Sim			0	0
421910	Vargeão/SC	Sim	Sim	Sim	Sim	3	0
421917	Vargem Bonita/SC	Sim	Sim	Não	Não	4	0
432260	Venâncio Aires/RS	Sim	Sim	Não	Não	5	0
412853	Ventania/PR	Sim	Não	Sim	Não	0	0
412855	Vera Cruz do Oeste/PR	Sim	Sim	Sim	Sim	2	0
432280	Veranópolis/RS	Sim	Sim	Sim	Não	0	7
432285	Vespasiano Correa/RS	Não				0	0
421920	Vidal Ramos/SC	Sim	Sim	Sim	Sim	4	0
421930	Videira/SC	Sim	Sim	Sim	Não	8	
432330	Vila Flores/RS	Sim	Sim	Sim	Sim	2	
432345	Vila Nova do Sul/RS	Sim	Sim	Não	Não	2	0
412870	Vitorino/PR	Não				0	0
412850	Wenceslau Braz/PR	Sim	Sim	Sim	Sim	5	0
432377	Westfália/RS	Sim	Sim	Sim	Não	2	0

TABELA Cp01 - INFORMAÇÕES SOBRE SERVIÇOS DE CAPINA E ROÇADA

ANO DE REFERÊNCIA
2010

Município		Serviço de capina e roçada			Quantidade de trabalhadores		
		Existência	Tipos		Agente Executor		
Manual	Mecanizada		Química	Público	Privado		
				empregado	empregado		
Código	Nome/UF		Cp001	Cp002	Cp003	Cp004	
Região Sul		Cp001	Cp002	Cp003	Cp004	Cp005	Cp006
412880	Xambê/PR	Sim	Sim	Sim			
432380	Xangri-lá/RS	Sim	Sim	Não	Não	5	
421970	Xaxim/SC	Sim	Sim				

TABELA Os01a
INFORMAÇÕES SOBRE OUTROS SERVIÇOS,
EXECUTADOS PELA PREFEITURA

TABELA Os01a - INFORMAÇÕES SOBRE OUTROS SERVIÇOS, EXECUTADOS PELA PREFEITURA

ANO DE
REFERÊNCIA
2010

Município	Outros Serviços executados pela Prefeitura														
	Lavação de vias e praças	Poda de árvores	Limpeza de feiras e mercados	Limpeza de praias	Limpeza de bocas-de-lobo	Pintura de meio fio	Limpeza de lotes vagos	Remoção de animais mortos	Coleta de pneus velhos	Coleta de pilhas e baterias	Coleta de resíduos volumosos	Coleta de lâmpadas fluorescentes	Coleta de resíduos eletrônicos	Outros serviços	
Código Nome/UF															
Região Sul	Os001	Os040	Os003	Os004	Os005	Os006	Os007	Os008	Os009	Os010	Os011	Os047	Os050	Os043	
420010 Abelardo Luz/SC		Executa			Executa	Executa	Executa	Executa							
430003 Aceguá/RS		Executa			Executa	Executa		Executa	Executa		Executa				
420020 Agrolândia/SC		Executa	Executa		Executa	Executa		Executa			Executa				
420040 Água Doce/SC	Executa	Executa			Executa	Executa	Executa	Executa							
430005 Água Santa/RS	Executa	Executa	Não executa	Não executa	Executa	Executa		Executa	Executa	Não executa		Não executa			
420055 Águas Frias/SC	Executa	Executa			Executa	Executa		Executa							
420060 Águas Mornas/SC															
430010 Agudo/RS		Executa													
430020 Ajuricaba/RS	Executa	Executa	Executa		Executa	Executa	Executa	Executa	Executa	Executa	Executa	Não executa			
430040 Alegrete/RS	Executa	Executa			Executa	Executa		Executa	Executa		Executa				
430045 Alegria/RS		Executa			Executa	Executa	Não executa	Executa	Executa	Não executa		Executa			
430050 Alpestre/RS	Executa	Executa			Executa	Executa		Executa	Executa	Executa	Não executa	Não executa	Não executa		
410045 Altamira do Paraná/PR		Executa													
420075 Alto Bela Vista/SC	Executa	Executa			Executa	Executa									
412862 Alto Paraíso/PR		Executa			Executa										
410060 Alto Paraná/PR	Executa	Executa	Executa	Não executa	Executa	Executa	Executa	Executa	Executa	Não executa	Executa	Não executa	Não executa	Executa	
410070 Alto Piquiri/PR	Não executa	Executa	Executa	Não executa	Executa		Não executa	Executa	Executa	Não executa	Executa	Não executa	Não executa		
410050 Altônia/PR		Não executa													
410090 Amaporã/PR		Executa	Executa		Executa	Executa	Executa								
430064 Ametista do Sul/RS	Executa	Executa	Não executa	Não executa	Executa	Executa	Não executa	Executa	Não executa	Não executa	Não executa	Não executa	Não executa		
410100 Ampére/PR	Executa	Executa			Executa	Executa	Executa	Executa		Executa			Executa		
410105 Anahy/PR	Executa	Executa			Executa	Executa		Executa							
410110 Andirá/PR	Executa	Executa	Executa												
430066 André da Rocha/RS	Executa	Executa			Executa	Executa		Executa		Executa					
420110 Anitápolis/SC		Não executa			Executa	Executa	Não executa	Executa	Executa	Executa	Executa	Não executa	Não executa		
420120 Antônio Carlos/SC	Executa	Executa			Executa	Executa									
430080 Antônio Prado/RS	Executa	Executa													
410140 Apucarana/PR	Executa	Executa	Executa		Executa	Executa	Não executa	Executa	Não executa	Executa	Executa	Executa	Executa		
420127 Arabutã/SC															
430085 Arambaré/RS		Executa		Executa	Executa	Executa				Executa	Executa		Não executa		
410150 Arapongas/PR	Executa	Executa	Executa												
430087 Araricá/RS		Executa			Executa	Executa		Executa	Executa	Executa	Executa	Executa	Executa		
410180 Araucária/PR	Não executa	Não executa	Não executa	Não executa	Não executa	Não executa	Não executa	Não executa	Não executa		Não executa	Não executa	Não executa		
420150 Armazém/SC		Executa													
430100 Arroio do Meio/RS	Executa	Executa		Não executa	Executa	Executa	Não executa	Executa							
430107 Arroio do Padre/RS															
430105 Arroio do Sal/RS		Executa		Executa											
430120 Arroio do Tigre/RS		Executa	Executa												
430130 Arroio Grande/RS	Executa	Executa	Executa	Executa	Executa	Executa	Executa	Executa	Não executa	Não executa	Executa	Não executa	Não executa		

TABELA Os01a - INFORMAÇÕES SOBRE OUTROS SERVIÇOS, EXECUTADOS PELA PREFEITURA

ANO DE
REFERÊNCIA
2010

Município	Outros Serviços executados pela Prefeitura														
	Lavação de vias e praças	Poda de árvores	Limpeza de feiras e mercados	Limpeza de praias	Limpeza de bocas-de-lobo	Pintura de meio fio	Limpeza de lotes vagos	Remoção de animais mortos	Coleta de pneus velhos	Coleta de pilhas e baterias	Coleta de resíduos volumosos	Coleta de lâmpadas fluorescentes	Coleta de resíduos eletrônicos	Outros serviços	
Código Nome/UF															
Região Sul	Os001	Os040	Os003	Os004	Os005	Os006	Os007	Os008	Os009	Os010	Os011	Os047	Os050	Os043	
420160 Arroio Trinta/SC	Não executa	Executa	Não executa	Não executa	Executa	Executa	Não executa	Executa	Não executa	Executa	Não executa	Não executa	Executa		
430140 Arvorezinha/RS	Executa	Executa	Executa	Não executa											
420170 Ascurra/SC					Executa	Executa									
410190 Assaí/PR		Executa				Executa		Executa							
410210 Astorga/PR	Executa	Não executa	Executa												
410220 Atalaia/PR		Executa			Executa	Executa	Executa	Executa							
430155 Áurea/RS	Executa	Executa	Executa	Não executa	Executa	Executa	Não executa	Executa	Não executa	Não executa	Não executa	Não executa	Não executa	Não executa	
420190 Aurora/SC	Não executa	Executa	Executa		Executa	Executa		Executa	Não executa	Não executa	Não executa	Não executa	Não executa		
430160 Bagé/RS															
420200 Balneário Camboriú/SC	Executa	Executa	Não executa	Não executa	Executa	Executa	Executa	Executa		Executa	Executa	Executa	Executa		
420207 Balneário Gaivota/SC	Não executa	Executa	Não executa	Executa	Executa	Executa	Executa	Executa	Executa	Não executa	Executa	Não executa	Não executa	Não executa	
430163 Balneário Pinhal/RS		Executa		Executa	Executa	Executa	Não executa	Executa	Executa	Não executa	Não executa	Não executa			
420208 Bandeirante/SC															
430175 Barão do Triunfo/RS		Executa				Executa									
410250 Barbosa Ferraz/PR	Executa	Executa	Executa		Executa	Executa	Executa	Executa	Não executa	Executa	Não executa	Não executa	Executa		
430185 Barra do Guarita/RS															
410270 Barra do Jacaré/PR		Executa			Executa	Executa	Executa	Executa							
430187 Barra do Quaraí/RS		Executa			Executa	Executa	Executa	Executa	Executa		Executa				
430192 Barra do Rio Azul/RS															
410260 Barracão/PR	Executa	Executa	Não executa	Não executa	Executa	Executa	Executa	Executa	Não executa	Não executa	Não executa	Não executa	Executa		
410275 Bela Vista da Caroba/PR		Executa			Executa	Executa		Executa							
410280 Bela Vista do Paraíso/PR															
420213 Bela Vista do Toldo/SC					Não executa										
420220 Benedito Novo/SC															
430210 Bento Gonçalves/RS	Executa	Executa	Executa	Não executa		Executa	Executa	Executa	Executa	Não executa	Não executa	Não executa	Não executa		
420230 Biguaçu/SC															
410290 Bituruna/PR		Executa													
420240 Blumenau/SC	Não executa	Não executa	Não executa		Executa	Não executa	Não executa	Não executa	Executa	Executa	Não executa	Executa	Executa		
410302 Boa Esperança do Iguaçu/PR	Não executa	Executa	Não executa	Não executa											
410304 Boa Ventura de São Roque/PR		Executa				Executa									
430220 Boa Vista do Buricá/RS															
430222 Boa Vista do Cadeado/RS															
410310 Bocaiúva do Sul/PR		Executa	Executa												
420257 Bom Jesus do Oeste/SC	Executa	Executa			Executa	Executa	Executa								
410315 Bom Jesus do Sul/PR		Executa													
430235 Bom Princípio/RS					Executa	Executa				Executa	Executa	Executa			
420260 Bom Retiro/SC															
420245 Bombinhas/SC		Executa		Não executa	Executa	Executa									
410330 Borrazópolis/PR	Executa	Executa	Executa		Executa	Executa		Executa	Não executa		Executa				

TABELA Os01a - INFORMAÇÕES SOBRE OUTROS SERVIÇOS, EXECUTADOS PELA PREFEITURA

ANO DE
REFERÊNCIA
2010

Município	Outros Serviços executados pela Prefeitura														
	Lavação de vias e praças	Poda de árvores	Limpeza de feiras e mercados	Limpeza de praias	Limpeza de bocas-de-lobo	Pintura de meio fio	Limpeza de lotes vagos	Remoção de animais mortos	Coleta de pneus velhos	Coleta de pilhas e baterias	Coleta de resíduos volumosos	Coleta de lâmpadas fluorescentes	Coleta de resíduos eletrônicos	Outros serviços	
Código	Nome/UF														
Região Sul		Os001	Os040	Os003	Os004	Os005	Os006	Os007	Os008	Os009	Os010	Os011	Os047	Os050	Os043
430250 Bossoroca/RS															
430258 Bozano/RS															
420280 Braço do Norte/SC			Executa												
420285 Braço do Trombudo/SC		Executa	Executa												
410335 Braganey/PR		Não executa	Executa	Não executa	Não executa	Executa	Executa	Não executa	Executa	Não executa	Não executa	Executa	Não executa	Não executa	
410337 Brasilândia do Sul/PR			Executa			Executa	Executa	Executa		Executa					
420287 Brunópolis/SC															
420290 Brusque/SC															
430270 Butiá/RS															
420300 Caçador/SC		Executa	Executa	Não executa		Executa	Executa	Não executa	Executa	Não executa	Não executa	Não executa	Não executa	Não executa	
430280 Caçapava do Sul/RS		Executa	Executa	Executa		Executa	Executa	Não executa	Executa	Não executa	Não executa	Não executa	Não executa	Não executa	
430290 Cacequi/RS			Executa			Executa	Executa			Executa	Executa		Executa	Executa	
430300 Cachoeira do Sul/RS			Executa												
430310 Cachoeirinha/RS		Não executa	Não executa	Não executa	Não executa	Não executa	Não executa	Executa	Não executa	Não executa	Não executa	Executa	Não executa	Não executa	
410345 Cafelândia/PR			Executa			Executa	Executa		Executa	Executa	Executa	Executa			
430340 Caiçara/RS		Executa	Executa	Não executa	Não executa										
430355 Camargo/RS			Executa			Executa	Executa			Executa		Executa			
430360 Cambará do Sul/RS															
410370 Cambé/PR		Executa	Executa	Executa		Não executa	Executa	Executa	Executa	Não executa	Não executa	Executa	Não executa		
430370 Campina das Missões/RS		Executa	Executa			Executa	Executa	Não executa	Executa	Executa	Executa	Executa	Executa	Executa	
410400 Campina Grande do Sul/PR		Não executa	Executa	Não executa	Não executa	Executa	Executa	Não executa	Executa	Executa	Não executa	Executa	Não executa	Não executa	
430380 Campinas do Sul/RS		Executa	Não executa	Executa		Executa	Executa		Executa	Não executa	Não executa	Executa	Não executa	Não executa	
420330 Campo Alegre/SC		Executa	Executa												
430390 Campo Bom/RS		Executa	Não executa			Executa	Executa		Executa		Não executa			Executa	
410405 Campo Bonito/PR			Executa			Executa	Executa			Executa					
410410 Campo do Tenente/PR															
410420 Campo Largo/PR			Executa			Executa	Executa		Executa			Executa			
410425 Campo Magro/PR															
410430 Campo Mourão/PR		Executa	Executa	Não executa		Não executa	Executa	Executa	Executa	Não executa	Não executa	Não executa	Não executa		
430410 Campos Borges/RS		Não executa	Não executa	Não executa	Não executa	Executa	Executa	Não executa	Não executa	Não executa	Não executa	Não executa	Não executa	Não executa	Não executa
420360 Campos Novos/SC			Executa			Executa	Executa		Executa			Executa			
430420 Candelária/RS															
430430 Cândido Godói/RS		Executa	Executa			Executa	Executa		Executa	Executa		Executa			
410442 Candói/PR			Executa			Executa									
430440 Canela/RS		Executa	Executa	Não executa		Executa	Executa		Não executa	Executa	Não executa	Não executa			
430450 Canguçu/RS		Executa	Executa	Executa	Não executa	Executa	Executa								
430460 Canoas/RS		Não executa	Não executa	Executa	Executa	Executa	Não executa	Não executa	Executa	Executa	Não executa	Não executa	Não executa	Não executa	
420380 Canoinhas/SC															
410450 Capanema/PR															

TABELA Os01a - INFORMAÇÕES SOBRE OUTROS SERVIÇOS, EXECUTADOS PELA PREFEITURA

ANO DE
REFERÊNCIA
2010

Município	Outros Serviços executados pela Prefeitura														
	Lavação de vias e praças	Poda de árvores	Limpeza de feiras e mercados	Limpeza de praias	Limpeza de bocas-de-lobo	Pintura de meio fio	Limpeza de lotes vagos	Remoção de animais mortos	Coleta de pneus velhos	Coleta de pilhas e baterias	Coleta de resíduos volumosos	Coleta de lâmpadas fluorescentes	Coleta de resíduos eletrônicos	Outros serviços	
Código Nome/UF															
Região Sul	Os001	Os040	Os003	Os004	Os005	Os006	Os007	Os008	Os009	Os010	Os011	Os047	Os050	Os043	
430465 Capão do Cipó/RS															
430466 Capão do Leão/RS		Executa				Executa		Executa							
420390 Capinzal/SC	Não executa	Executa	Não executa	Não executa											
410460 Capitão Leonidas Marques/PR		Executa	Executa	Executa											
430469 Capitão/RS	Executa	Executa	Não executa	Não executa	Executa	Executa	Executa	Executa	Não executa	Não executa	Não executa	Não executa	Não executa		
420395 Capivari de Baixo/SC	Executa	Executa	Executa		Executa	Executa									
430471 Caraa/RS					Executa	Executa		Executa	Não executa	Executa					
410465 Carambei/PR		Executa			Executa	Executa		Executa			Executa				
430470 Carazinho/RS	Executa	Executa			Executa	Não executa	Executa	Executa	Executa	Executa	Executa	Executa	Executa	Não executa	
430480 Carlos Barbosa/RS															
430490 Casca/RS															
410480 Cascavel/PR	Não executa	Não executa	Não executa		Executa	Não executa	Não executa	Executa	Não executa	Não executa	Não executa	Não executa	Não executa		
430495 Caseiros/RS		Executa	Executa				Executa	Executa							
410490 Castro/PR	Executa	Executa	Não executa	Não executa	Executa	Executa	Executa	Executa	Não executa	Não executa	Executa	Não executa	Não executa		
430500 Catuipé/RS	Executa	Executa	Executa		Executa	Executa		Executa	Não executa	Não executa					
420410 Caxambu do Sul/SC	Executa	Executa	Executa		Executa	Executa		Executa		Não executa	Executa				
430510 Caxias do Sul/RS		Executa			Executa	Executa		Não executa	Não executa		Não executa	Não executa	Executa		
430511 Centenário/RS															
430512 Cerrito/RS		Executa	Executa	Executa	Executa	Executa		Executa							
430513 Cerro Branco/RS															
430517 Cerro Grande do Sul/RS	Não executa	Executa	Executa		Executa	Executa		Executa	Executa	Executa	Executa	Executa			
410530 Céu Azul/PR	Executa				Executa	Executa	Executa	Executa	Executa		Executa				
420419 Chapadão do Lageado/SC		Executa													
430535 Charqueadas/RS		Executa	Executa		Executa	Executa		Executa	Executa	Executa		Não executa	Não executa		
430537 Charrua/RS															
410540 Chopinzinho/PR	Executa				Executa	Executa	Executa	Executa	Executa		Não executa	Não executa	Não executa		
430543 Chui/RS		Executa			Executa	Executa	Executa	Executa	Executa						
430544 Chuvisca/RS	Não executa	Não executa	Não executa	Não executa											
410550 Cianorte/PR	Não executa	Executa	Executa	Não executa	Executa	Executa	Executa	Não executa	Executa	Não executa	Executa	Não executa	Não executa		
410560 Cidade Gaúcha/PR	Não executa	Executa	Executa	Não executa											
430550 Ciriaco/RS		Executa			Executa	Executa	Não executa	Executa	Executa	Não executa	Executa	Não executa	Não executa		
420425 Cocal do Sul/SC	Executa	Não executa	Executa	Não executa	Executa	Executa	Executa	Executa	Executa	Não executa	Não executa	Não executa	Não executa		
430558 Colinas/RS	Executa	Executa						Executa	Não executa	Executa	Executa	Não executa	Não executa		
410580 Colombo/PR	Executa	Não executa	Executa		Executa	Não executa	Executa	Não executa	Executa	Não executa	Executa			Não executa	
420430 Concórdia/SC		Executa				Executa				Não executa		Não executa	Não executa		
430570 Condor/RS	Executa	Executa	Executa	Não executa	Executa	Executa	Executa	Executa	Executa	Executa	Executa	Executa	Executa		
410610 Conselheiro Mairinck/PR	Executa	Executa	Executa		Executa	Executa		Executa			Executa				
430583 Coqueiro Baixo/RS	Não executa	Executa	Não executa	Não executa	Executa	Executa	Não executa	Não executa	Não executa	Não executa	Não executa	Não executa	Não executa		
430585 Coqueiros do Sul/RS															

TABELA Os01a - INFORMAÇÕES SOBRE OUTROS SERVIÇOS, EXECUTADOS PELA PREFEITURA

ANO DE
REFERÊNCIA
2010

Município	Outros Serviços executados pela Prefeitura														
	Lavação de vias e praças	Poda de árvores	Limpeza de feiras e mercados	Limpeza de praias	Limpeza de bocas-de-lobo	Pintura de meio fio	Limpeza de lotes vagos	Remoção de animais mortos	Coleta de pneus velhos	Coleta de pilhas e baterias	Coleta de resíduos volumosos	Coleta de lâmpadas fluorescentes	Coleta de resíduos eletrônicos	Outros serviços	
Código Nome/UF															
Região Sul	Os001	Os040	Os003	Os004	Os005	Os006	Os007	Os008	Os009	Os010	Os011	Os047	Os050	Os043	
410630 Corbélia/PR	Executa	Executa													
430590 Coronel Bicaco/RS		Executa				Executa									
420440 Coronel Freitas/SC															
420445 Coronel Martins/SC		Executa			Executa	Executa									
410650 Coronel Vivida/PR	Não executa	Executa	Não executa	Não executa	Executa	Executa	Não executa	Executa	Não executa	Executa	Não executa	Não executa			
420450 Corupá/SC	Executa	Executa			Executa	Executa		Executa							
420460 Criciúma/SC		Não executa							Não executa						
430600 Crissiumal/RS		Executa	Executa												
430605 Cristal/RS															
430610 Cruz Alta/RS		Executa				Executa		Não executa							
430613 Cruzaltense/RS	Executa	Executa			Executa	Executa	Não executa	Executa	Não executa	Não executa	Não executa		Não executa		
410660 Cruzeiro do Oeste/PR		Executa			Executa	Executa	Executa		Executa	Executa		Executa	Executa		
430620 Cruzeiro do Sul/RS		Executa			Executa	Executa		Executa	Executa	Executa	Executa				
410690 Curitiba/PR	Não executa	Executa	Não executa	Não executa	Executa	Não executa	Não executa	Executa	Não executa	Não executa	Não executa	Não executa	Não executa	Não executa	
420480 Curitiba/SC	Executa	Executa			Executa	Executa	Não executa	Executa	Não executa						
430630 David Canabarro/RS															
430632 Derrubadas/RS															
430635 Dezesseis de Novembro/RS															
410710 Diamante do Norte/PR		Executa			Executa	Executa	Não executa	Executa		Não executa	Executa				
420500 Dionísio Cerqueira/SC		Não executa			Não executa	Não executa		Não executa	Executa						
430642 Dois Irmãos das Missões/RS															
430640 Dois Irmãos/RS															
410720 Dois Vizinhos/PR	Executa	Não executa			Não executa	Não executa		Não executa	Não executa	Não executa	Executa	Não executa	Não executa	Não executa	
430650 Dom Feliciano/RS	Executa	Executa			Executa	Executa		Executa	Executa						
430660 Dom Pedrito/RS		Executa	Executa		Executa	Executa		Executa	Executa						
420510 Dona Emma/SC		Executa				Executa		Executa							
430670 Dona Francisca/RS		Executa				Executa									
430673 Doutor Maurício Cardoso/RS	Não executa	Executa	Executa	Não executa	Executa	Executa	Não executa	Executa	Executa	Não executa	Não executa	Não executa	Não executa		
420515 Doutor Pedrinho/SC	Executa	Executa			Executa	Executa		Executa			Executa				
430675 Doutor Ricardo/RS	Não executa	Executa	Não executa	Não executa	Executa	Executa	Não executa	Não executa	Não executa	Não executa	Não executa	Não executa	Não executa		
430690 Encruzilhada do Sul/RS	Executa	Executa	Executa	Não executa	Executa	Executa	Não executa	Executa	Não executa	Não executa	Executa	Não executa	Não executa		
410740 Enéas Marques/PR		Executa			Executa	Executa		Executa	Executa		Executa				
410750 Engenheiro Beltrão/PR		Não executa	Executa		Executa	Executa		Executa			Executa				
410753 Entre Rios do Oeste/PR															
430697 Erebang/RS	Executa	Executa	Executa		Executa	Executa	Não executa	Executa	Não executa	Não executa	Não executa	Não executa	Não executa		
430700 Erechim/RS	Executa	Executa	Executa		Executa	Executa	Não executa	Não executa	Executa	Executa					
420519 Ermo/SC		Executa			Executa	Executa		Executa			Executa				
430705 Ernestina/RS	Executa	Não executa			Executa	Não executa		Executa		Não executa					
430720 Erval Grande/RS															

TABELA Os01a - INFORMAÇÕES SOBRE OUTROS SERVIÇOS, EXECUTADOS PELA PREFEITURA

ANO DE
REFERÊNCIA
2010

Município	Outros Serviços executados pela Prefeitura														
	Lavação de vias e praças	Poda de árvores	Limpeza de feiras e mercados	Limpeza de praias	Limpeza de bocas-de-lobo	Pintura de meio fio	Limpeza de lotes vagos	Remoção de animais mortos	Coleta de pneus velhos	Coleta de pilhas e baterias	Coleta de resíduos volumosos	Coleta de lâmpadas fluorescentes	Coleta de resíduos eletrônicos	Outros serviços	
Código Nome/UF															
Região Sul	Os001	Os040	Os003	Os004	Os005	Os006	Os007	Os008	Os009	Os010	Os011	Os047	Os050	Os043	
420520 Erval Velho/SC		Executa			Executa	Executa		Executa							
430740 Esmeralda/RS	Executa	Executa			Executa	Executa		Executa	Executa						
430745 Esperança do Sul/RS															
410754 Espigão Alto do Iguaçu/PR		Executa				Executa		Executa							
430755 Estação/RS															
430760 Estância Velha/RS		Executa				Não executa	Não executa	Executa	Executa		Executa				
430770 Esteio/RS	Executa	Executa	Executa		Executa	Executa		Executa	Executa	Executa	Executa	Executa			
430781 Estrela Velha/RS	Não executa	Executa			Executa	Executa	Executa	Executa	Executa	Não executa	Não executa	Não executa	Não executa		
430780 Estrela/RS	Executa	Executa	Executa		Executa	Executa	Não executa	Executa	Não executa	Não executa	Não executa	Não executa	Não executa		
430786 Fagundes Varela/RS	Executa	Executa			Executa	Executa				Executa					
410755 Farol/PR	Executa	Executa	Executa	Não executa	Executa	Executa	Executa			Não executa			Executa	Não executa	
430790 Farroupilha/RS	Executa	Executa	Executa	Não executa	Executa	Executa	Não executa	Não executa	Executa	Executa	Não executa	Não executa	Executa	Executa	
430800 Faxinal do Soturno/RS		Executa	Executa		Executa	Executa		Executa	Executa	Executa				Executa	
430805 Faxinalzinho/RS	Não executa	Executa	Não executa	Não executa	Executa	Executa		Executa	Não executa	Não executa	Não executa	Não executa	Não executa		
410765 Fazenda Rio Grande/PR							Executa	Executa							
430807 Fazenda Vilanova/RS		Executa			Executa	Executa		Executa		Não executa					
430810 Feliz/RS	Não executa	Não executa	Não executa	Não executa	Executa	Executa	Não executa	Executa	Não executa	Não executa	Não executa	Não executa	Não executa		
410770 Fênix/PR	Executa	Não executa	Não executa		Executa	Executa	Não executa	Executa	Executa	Não executa	Executa	Não executa			
410785 Flor da Serra do Sul/PR														Executa	
420535 Flor do Sertão/SC		Executa													
430820 Flores da Cunha/RS		Executa			Executa	Executa					Executa				
410790 Floresta/PR															
420540 Florianópolis/SC	Executa	Executa	Executa	Executa	Executa	Executa	Não executa	Executa	Executa	Não executa	Executa	Não executa	Executa	Executa	
410810 Flórida/PR		Executa	Executa		Executa	Executa	Executa		Executa		Executa				
430840 Formigueiro/RS		Executa			Executa	Executa		Executa	Executa						
410820 Formosa do Oeste/PR	Executa	Executa			Executa	Executa	Executa	Executa							
420543 Formosa do Sul/SC	Executa	Executa	Executa												
420545 Forquilha/SC		Executa				Executa									
410830 Foz do Iguaçu/PR		Executa			Executa	Executa	Não executa	Executa	Executa						
420550 Fraiburgo/SC															
410840 Francisco Beltrão/PR		Executa					Executa	Executa	Não executa						
430850 Frederico Westphalen/RS	Executa	Executa	Executa	Não executa	Executa	Executa	Não executa	Executa	Executa	Executa	Executa	Executa	Executa		
420560 Galvão/SC		Executa				Executa									
430860 Garibaldi/RS	Não executa	Executa	Não executa	Não executa	Executa	Executa	Executa	Executa	Executa	Não executa	Executa	Não executa	Não executa		
420570 Garopaba/SC															
430865 Garruchos/RS															
420580 Garuva/SC															
420590 Gaspar/SC	Executa	Executa	Não executa	Não executa											
430880 General Câmara/RS		Executa	Executa		Executa	Executa		Executa	Executa						

TABELA Os01a - INFORMAÇÕES SOBRE OUTROS SERVIÇOS, EXECUTADOS PELA PREFEITURA

ANO DE
REFERÊNCIA
2010

Município	Outros Serviços executados pela Prefeitura														
	Lavação de vias e praças	Poda de árvores	Limpeza de feiras e mercados	Limpeza de praias	Limpeza de bocas-de-lobo	Pintura de meio fio	Limpeza de lotes vagos	Remoção de animais mortos	Coleta de pneus velhos	Coleta de pilhas e baterias	Coleta de resíduos volumosos	Coleta de lâmpadas fluorescentes	Coleta de resíduos eletrônicos	Outros serviços	
Código Nome/UF															
Região Sul	Os001	Os040	Os003	Os004	Os005	Os006	Os007	Os008	Os009	Os010	Os011	Os047	Os050	Os043	
430905 Glorinha/RS	Não executa	Executa	Executa	Não executa	Executa	Executa	Não executa	Executa	Não executa	Não executa	Executa	Não executa	Não executa	Não executa	
420600 Governador Celso Ramos/SC		Executa		Executa											
430910 Gramado/RS	Executa	Executa	Executa		Executa	Não executa	Executa	Executa	Executa	Executa	Executa	Executa			
430920 Gravataí/RS	Não executa	Não executa	Não executa	Não executa	Não executa	Não executa	Não executa	Não executa	Não executa		Não executa	Não executa	Não executa	Não executa	
430925 Guabiju/RS	Executa	Executa			Executa	Executa		Executa	Não executa	Não executa		Não executa			
430930 Guaíba/RS															
410880 Guairá/PR	Não executa	Executa	Executa	Não executa	Executa	Executa	Executa	Executa	Executa	Não executa	Executa	Não executa	Não executa		
410890 Guairacá/PR	Executa	Executa	Executa	Não executa	Executa	Executa	Executa	Executa	Executa	Não executa	Executa	Não executa	Não executa	Não executa	
410910 Guaporema/PR	Executa	Executa	Executa		Executa	Executa	Executa		Executa	Não executa	Executa	Executa	Executa		
430950 Guarani das Missões/RS		Executa			Executa	Executa		Executa							
410940 Guarapuava/PR	Executa	Executa	Executa	Não executa	Executa	Executa	Não executa	Executa	Não executa	Não executa	Não executa	Não executa	Não executa		
430955 Harmonia/RS															
420670 Herval d'Oeste/SC	Executa	Executa			Executa	Executa		Executa			Executa				
410970 Ibaiti/PR	Executa	Executa	Executa		Executa	Executa	Executa	Executa			Executa	Executa			
430980 Ibiçá/RS		Executa			Executa	Executa	Executa								
420675 Ibiam/SC		Executa			Executa	Executa	Executa	Não executa							
420680 Ibicaré/SC		Executa			Executa	Executa									
410980 Ibiporã/PR	Executa	Executa	Executa			Executa	Executa		Não executa		Executa	Não executa	Não executa		
430990 Ibiraiaras/RS		Executa													
420690 Ibirama/SC	Executa	Executa													
431000 Ibirubá/RS		Executa			Executa	Executa		Executa	Executa	Não executa		Não executa			
420700 Içara/SC	Executa	Executa		Executa	Executa	Executa									
410990 Icaraima/PR	Não executa	Executa	Não executa	Não executa	Executa	Executa	Executa	Executa	Não executa	Não executa	Não executa	Não executa	Não executa		
431010 Igrejinha/RS	Não executa	Executa	Não executa		Executa	Executa	Executa	Executa	Executa	Executa	Não executa	Executa	Executa		
411000 Iguaçu/PR															
411005 Iguatu/PR	Executa	Executa			Executa	Executa	Executa	Executa							
431020 Ijuí/RS	Não executa	Executa	Não executa	Não executa	Executa		Não executa	Executa	Executa	Executa	Não executa	Não executa	Não executa		
431030 Ilópolis/RS		Executa	Executa		Executa	Executa		Executa	Executa	Executa	Executa	Executa	Executa	Executa	
420720 Imarui/SC	Executa	Executa	Executa	Executa	Executa	Executa	Não executa	Executa	Não executa	Não executa	Executa	Não executa	Não executa		
411010 Imbituva/PR		Executa	Executa		Executa		Executa	Executa	Executa	Executa	Executa	Executa	Executa		
420740 Imbuia/SC	Executa	Executa													
431036 Imigrante/RS		Executa			Executa	Executa			Executa		Executa				
411020 Inácio Martins/PR		Executa			Executa	Executa		Executa							
420750 Indaial/SC															
411040 Indianópolis/PR		Executa	Executa		Executa	Executa	Não executa	Executa	Não executa		Executa	Não executa	Não executa		
420757 Iomerê/SC		Executa			Executa	Executa	Executa								
420760 Ipira/SC															
431046 Ipiranga do Sul/RS														Não executa	
411060 Iporã/PR	Executa	Executa			Executa	Executa	Executa	Executa	Executa	Executa	Executa	Executa	Executa		

TABELA Os01a - INFORMAÇÕES SOBRE OUTROS SERVIÇOS, EXECUTADOS PELA PREFEITURA

ANO DE
REFERÊNCIA
2010

Município	Outros Serviços executados pela Prefeitura														
	Lavação de vias e praças	Poda de árvores	Limpeza de feiras e mercados	Limpeza de praias	Limpeza de bocas-de-lobo	Pintura de meio fio	Limpeza de lotes vagos	Remoção de animais mortos	Coleta de pneus velhos	Coleta de pilhas e baterias	Coleta de resíduos volumosos	Coleta de lâmpadas fluorescentes	Coleta de resíduos eletrônicos	Outros serviços	
Código Nome/UF															
Região Sul	Os001	Os040	Os003	Os004	Os005	Os006	Os007	Os008	Os009	Os010	Os011	Os047	Os050	Os043	
420770 Ipumirim/SC	Executa	Executa			Executa	Executa									
411065 Iracema do Oeste/PR	Executa	Executa			Executa	Executa		Executa		Executa		Executa			
420780 Irani/SC															
411070 Irati/PR	Executa	Executa			Executa	Executa	Executa	Executa	Executa	Executa		Executa	Executa		
411080 Iretama/PR	Não executa	Executa	Não executa	Não executa	Executa	Executa	Não executa	Executa	Não executa	Não executa	Não executa	Não executa	Não executa		
420790 Irineópolis/SC															
420800 Itá/SC		Não executa													
431053 Itaara/RS		Executa	Executa		Executa	Executa									
411090 Itaguajé/PR	Executa	Executa			Executa	Executa	Executa	Executa	Executa		Executa			Executa	
420810 Itaipópolis/SC		Executa													
420820 Itajaí/SC	Executa	Executa	Não executa	Não executa	Executa	Não executa	Executa	Não executa	Não executa	Não executa	Não executa		Não executa	Não executa	
411110 Itambé/PR	Executa	Não executa	Executa												
420830 Itapema/SC		Executa	Não executa	Não executa	Executa	Executa	Executa	Executa		Não executa			Não executa		
420840 Itapiranga/SC															
420850 Ituporanga/SC	Executa	Executa			Executa	Executa		Executa			Executa				
431075 Ivorá/RS															
431085 Jaboticaba/RS		Executa	Executa		Executa	Executa		Executa							
411190 Jaguapitã/PR		Não executa			Não executa	Não executa	Não executa	Não executa			Não executa				
431110 Jaguari/RS	Executa	Não executa	Não executa	Executa	Executa	Executa		Executa	Executa	Não executa	Executa	Não executa	Não executa		
411200 Jaguariá/PR		Executa			Executa	Executa		Executa							
411240 Japurá/PR	Executa	Executa	Executa												
420890 Jaraguá do Sul/SC														Não executa	
411250 Jardim Alegre/PR	Executa	Executa	Não executa	Não executa											
411260 Jardim Olinda/PR	Executa	Executa	Executa		Executa	Executa		Executa			Executa				
411270 Jataizinho/PR	Executa	Executa			Executa	Executa	Não executa	Executa	Não executa		Executa				
411275 Jesuítas/PR		Executa			Executa	Executa		Executa		Executa				Executa	
411280 Joaquim Távora/PR	Não executa	Executa	Não executa	Não executa	Executa	Executa	Executa		Não executa	Não executa	Executa	Não executa	Não executa	Não executa	
420910 Joinville/SC	Não executa	Executa	Não executa	Não executa	Executa	Executa	Não executa	Não executa	Não executa	Executa	Não executa	Não executa	Não executa		
420915 José Boiteux/SC	Executa	Executa				Executa		Executa							
411295 Juranda/PR															
411300 Jussara/PR	Executa	Executa	Executa												
420920 Lacerdópolis/SC	Executa	Executa	Executa	Não executa	Não executa	Executa	Não executa	Executa	Executa	Não executa	Não executa	Não executa	Não executa		
431123 Lagoa Bonita do Sul/RS															
431127 Lagoa dos Três Cantos/RS		Executa				Não executa									
431125 Lagoão/RS														Não executa	
420940 Laguna/SC															
420945 Lajeado Grande/SC															
431140 Lajeado/RS		Executa													
411320 Lapa/PR	Executa	Executa	Executa												

TABELA Os01a - INFORMAÇÕES SOBRE OUTROS SERVIÇOS, EXECUTADOS PELA PREFEITURA

ANO DE REFERÊNCIA
2010

Município	Outros Serviços executados pela Prefeitura														
	Lavação de vias e praças	Poda de árvores	Limpeza de feiras e mercados	Limpeza de praias	Limpeza de bocas-de-lobo	Pintura de meio fio	Limpeza de lotes vagos	Remoção de animais mortos	Coleta de pneus velhos	Coleta de pilhas e baterias	Coleta de resíduos volumosos	Coleta de lâmpadas fluorescentes	Coleta de resíduos eletrônicos	Outros serviços	
Código	Nome/UF														
Região Sul		Os001	Os040	Os003	Os004	Os005	Os006	Os007	Os008	Os009	Os010	Os011	Os047	Os050	Os043
420950	Laurentino/SC														
420960	Lauro Muller/SC		Executa				Executa								
431150	Lavras do Sul/RS	Não executa	Executa	Não executa	Executa	Executa	Executa	Executa	Não executa	Não executa	Não executa	Não executa	Não executa	Não executa	
411340	Leópolis/PR	Executa	Executa			Executa	Executa	Executa	Não executa	Não executa	Não executa	Não executa	Não executa	Não executa	
411345	Lindoele/PR		Executa												
420985	Lindóia do Sul/SC	Executa	Executa			Executa	Executa							Não executa	Não executa
431164	Linha Nova/RS		Executa			Executa	Executa		Executa			Executa			
411350	Loanda/PR			Executa		Executa	Executa		Executa	Não executa	Não executa	Executa	Não executa	Não executa	
411360	Lobato/PR		Executa												
411370	Londrina/PR	Não executa	Executa	Não executa		Executa	Não executa	Não executa	Não executa	Não executa	Não executa	Não executa	Não executa	Não executa	
420990	Lontras/SC														
411375	Lunardelli/PR	Executa	Executa	Executa		Executa	Executa								
411380	Lupionópolis/PR	Executa	Executa	Não executa		Executa	Executa	Executa	Executa	Executa	Executa	Executa	Executa	Executa	
421003	Luzerna/SC	Executa	Executa			Executa	Executa		Executa						
431171	Maçambará/RS		Executa			Executa		Executa	Executa	Executa		Executa			
431170	Machadinho/RS		Executa												
421010	Mafrá/SC	Executa	Executa	Executa		Executa	Executa		Executa						
411390	Mallet/PR														
411400	Mamborê/PR														
411435	Manfrinópolis/PR														
411440	Mangueirinha/PR														
411450	Manoel Ribas/PR		Não executa			Executa			Executa	Executa					
431177	Maquiné/RS														
421040	Maracajá/SC	Não executa	Não executa	Não executa	Não executa										
431180	Marau/RS	Executa	Executa												
411460	Marechal Cândido Rondon/PR	Executa	Executa	Executa	Não executa		Executa	Executa	Executa	Não executa	Executa	Executa	Não executa	Executa	Não executa
421055	Marema/SC	Executa	Executa												
431200	Mariano Moro/RS	Não executa	Executa	Executa	Não executa										
411490	Marilândia do Sul/PR	Não executa	Não executa	Não executa	Não executa										
411500	Marilena/PR		Executa												
411510	Mariluz/PR	Não executa	Executa	Executa	Não executa	Executa	Executa	Não executa	Executa	Não executa	Não executa	Executa	Não executa	Não executa	
411520	Maringá/PR	Executa	Executa	Executa	Não executa	Executa	Executa	Executa	Executa	Não executa	Não executa	Não executa	Não executa	Não executa	
411535	Maripá/PR														
411545	Marquinho/PR	Não executa	Não executa	Não executa	Não executa	Não executa	Não executa		Executa	Executa	Não executa	Executa	Não executa	Não executa	
431210	Mata/RS	Não executa	Executa	Executa	Executa	Executa	Executa	Não executa	Executa	Não executa	Não executa	Não executa	Não executa	Não executa	
431215	Mato Leitão/RS	Não executa	Executa	Não executa	Não executa	Executa	Executa	Não executa	Executa	Executa	Executa	Executa	Não executa	Não executa	
431217	Mato Queimado/RS	Executa	Executa	Não executa	Não executa	Executa	Executa	Não executa	Executa	Não executa	Executa	Não executa	Não executa	Não executa	
421070	Matos Costa/SC	Executa	Executa	Executa		Executa		Executa							
431220	Maximiliano de Almeida/RS		Executa												

TABELA Os01a - INFORMAÇÕES SOBRE OUTROS SERVIÇOS, EXECUTADOS PELA PREFEITURA

ANO DE
REFERÊNCIA
2010

Município	Outros Serviços executados pela Prefeitura														
	Lavação de vias e praças	Poda de árvores	Limpeza de feiras e mercados	Limpeza de praias	Limpeza de bocas-de-lobo	Pintura de meio fio	Limpeza de lotes vagos	Remoção de animais mortos	Coleta de pneus velhos	Coleta de pilhas e baterias	Coleta de resíduos volumosos	Coleta de lâmpadas fluorescentes	Coleta de resíduos eletrônicos	Outros serviços	
Código Nome/UF															
Região Sul	Os001	Os040	Os003	Os004	Os005	Os006	Os007	Os008	Os009	Os010	Os011	Os047	Os050	Os043	
411580 Medianeira/PR	Não executa	Executa	Não executa												
411585 Mercedes/PR		Executa			Executa	Executa		Executa	Executa		Executa				
431225 Minas do Leão/RS		Não executa			Não executa			Executa	Executa		Não executa				
411590 Mirador/PR		Não executa			Executa	Executa			Executa		Executa			Executa	
411600 Miraselva/PR	Executa	Executa			Executa	Executa					Executa				
421085 Mirim Doce/SC	Executa	Executa			Executa	Executa	Executa	Executa	Executa	Executa	Executa	Executa	Executa		
421090 Modelo/SC															
431235 Montauri/RS															
431238 Monte Belo do Sul/RS	Executa	Executa	Executa	Não executa	Executa	Executa	Não executa	Executa	Não executa	Não executa	Não executa	Não executa	Não executa	Não executa	
421110 Monte Castelo/SC		Executa			Executa	Executa		Executa							
431240 Montenegro/RS	Não executa														
411620 Morretes/PR	Executa	Executa	Não executa	Não executa											
431245 Morro Redondo/RS	Executa	Executa	Executa	Não executa	Executa	Executa	Não executa	Não executa	Não executa	Não executa	Não executa	Executa	Não executa		
431247 Morro Reuter/RS		Executa		Não executa	Executa	Executa	Não executa	Não executa	Executa	Não executa	Executa	Não executa	Não executa		
431250 Mostardas/RS	Executa	Executa	Executa	Executa	Executa	Executa	Executa	Executa	Não executa	Não executa		Não executa	Não executa		
431260 Muçum/RS															
431261 Muitos Capões/RS		Executa													
431262 Muliterno/RS						Executa									
411630 Munhoz de Melo/PR		Executa	Executa		Executa	Executa	Executa	Executa	Executa		Executa				
431265 Não-Me-Toque/RS	Não executa	Executa	Não executa	Não executa	Executa	Executa	Não executa	Executa	Não executa	Não executa	Não executa		Não executa		
421130 Navegantes/SC	Executa	Executa	Executa	Não executa	Executa	Executa	Executa	Executa	Executa	Não executa	Executa	Não executa	Não executa		
431267 Nicolau Vergueiro/RS															
431275 Nova Alvorada/RS	Não executa	Executa	Não executa	Não executa	Executa	Executa	Não executa	Executa	Executa	Executa	Executa	Executa	Executa	Executa	Não executa
411670 Nova Aurora/PR	Executa	Executa			Executa	Executa		Executa							
431290 Nova Bassano/RS	Não executa	Não executa													
431301 Nova Candelária/RS		Executa			Executa	Executa		Executa	Executa						
411695 Nova Esperança do Sudoeste/PR		Executa			Executa	Executa	Executa	Executa		Executa	Executa		Executa		
431303 Nova Esperança do Sul/RS				Executa	Executa	Executa	Executa		Executa						
411690 Nova Esperança/PR	Executa	Executa	Executa									Não executa		Não executa	
411700 Nova Fátima/PR															
431306 Nova Hartz/RS	Não executa	Executa	Executa	Não executa	Executa	Executa	Executa	Executa	Não executa	Executa	Executa	Executa	Executa		
411705 Nova Laranjeiras/PR	Executa	Executa			Executa	Não executa	Não executa	Não executa	Executa						
411710 Nova Londrina/PR		Executa	Executa		Executa	Executa	Executa	Executa							
411720 Nova Olímpia/PR	Executa	Executa	Executa		Executa	Executa		Executa	Não executa		Executa	Executa	Executa		
431310 Nova Palma/RS	Executa	Executa	Não executa	Executa	Executa	Executa	Não executa	Executa	Executa	Não executa	Executa	Não executa	Não executa	Não executa	
431333 Nova Ramada/RS		Executa			Executa	Executa		Executa	Executa						
431335 Nova Roma do Sul/RS	Executa	Executa			Executa	Executa	Não executa	Executa	Executa	Executa	Não executa	Executa	Não executa	Não executa	
411721 Nova Santa Bárbara/PR		Executa			Executa	Executa		Executa			Executa				
431337 Nova Santa Rita/RS	Não executa	Executa	Não executa	Não executa	Executa	Executa	Não executa	Executa	Executa	Não executa	Não executa	Não executa	Não executa		

TABELA Os01a - INFORMAÇÕES SOBRE OUTROS SERVIÇOS, EXECUTADOS PELA PREFEITURA

ANO DE
REFERÊNCIA
2010

Município	Outros Serviços executados pela Prefeitura														
	Lavação de vias e praças	Poda de árvores	Limpeza de feiras e mercados	Limpeza de praias	Limpeza de bocas-de-lobo	Pintura de meio fio	Limpeza de lotes vagos	Remoção de animais mortos	Coleta de pneus velhos	Coleta de pilhas e baterias	Coleta de resíduos volumosos	Coleta de lâmpadas fluorescentes	Coleta de resíduos eletrônicos	Outros serviços	
Código	Nome/UF														
Região Sul		Os001	Os040	Os003	Os004	Os005	Os006	Os007	Os008	Os009	Os010	Os011	Os047	Os050	Os043
411722	Nova Santa Rosa/PR	Executa	Executa			Executa	Executa			Executa	Executa			Não executa	
411727	Nova Tebas/PR		Executa			Executa	Executa		Executa						
421150	Nova Trento/SC					Executa	Executa								
431340	Novo Hamburgo/RS	Não executa	Não executa	Não executa	Não executa	Executa	Não executa	Executa	Executa	Não executa	Não executa	Executa	Não executa	Não executa	Não executa
421165	Novo Horizonte/SC		Executa												
411729	Novo Itacolomi/PR	Executa	Executa	Não executa	Não executa	Executa	Executa	Não executa	Executa	Não executa	Não executa	Executa	Não executa	Não executa	
431344	Novo Tiradentes/RS	Executa	Executa	Não executa	Não executa	Executa	Executa	Executa	Executa	Não executa	Executa	Não executa	Não executa	Não executa	Não executa
421170	Orleans/SC	Executa	Executa	Executa	Não executa	Executa	Executa	Executa	Executa	Não executa	Executa	Executa	Não executa	Não executa	
411730	Ortigueira/PR														
431350	Osório/RS														
411740	Ourizona/PR											Executa			
421187	Paial/SC														
431360	Paim Filho/RS	Não executa	Executa	Não executa	Não executa	Executa	Executa	Não executa	Executa	Executa	Executa	Executa	Não executa	Não executa	
421200	Palma Sola/SC														
411760	Palmas/PR		Executa			Executa	Executa			Executa				Executa	
431370	Palmeira das Missões/RS		Executa				Executa		Executa						
421210	Palmitos/SC														
431390	Panambi/RS		Executa			Executa	Executa	Executa	Executa	Não executa	Não executa		Não executa		
431395	Pantano Grande/RS	Não executa	Executa	Executa	Executa	Executa	Executa	Executa	Executa	Executa	Executa	Executa	Executa	Não executa	
421220	Papanduva/SC					Executa	Executa	Executa	Executa						
411800	Paraíso do Norte/PR	Executa	Executa			Executa	Executa		Executa			Executa			
431402	Paraíso do Sul/RS														
411820	Paranaguá/PR	Não executa	Executa	Executa	Executa	Executa	Executa	Não executa	Executa	Executa	Não executa	Não executa	Não executa	Não executa	
411830	Paranapoema/PR	Executa	Executa	Executa		Executa	Executa		Executa			Executa			
411840	Paranavai/PR	Executa	Não executa	Não executa		Executa	Não executa	Executa	Executa	Não executa	Não executa	Não executa	Não executa	Não executa	
431403	Parei Novo/RS	Executa	Executa				Executa		Executa						
431405	Parobé/RS		Não executa							Não executa	Executa	Não executa		Executa	
411850	Pato Branco/PR	Executa	Executa	Executa					Executa						
411860	Paula Freitas/PR		Executa			Executa									
431413	Paulo Bento/RS		Executa			Executa	Executa		Executa	Executa					
411870	Paulo Frontin/PR		Executa	Executa		Executa									
431415	Paverama/RS	Executa	Executa			Executa	Executa	Não executa	Executa	Não executa	Não executa		Não executa	Não executa	
411880	Peabiru/PR		Executa			Executa	Executa	Executa	Executa						
431417	Pedras Altas/RS	Não executa	Executa	Não executa		Executa	Executa		Executa	Não executa	Não executa	Executa	Não executa	Não executa	
431420	Pedro Osório/RS	Executa	Executa	Executa	Executa	Executa	Executa	Não executa	Executa	Não executa	Não executa	Não executa	Não executa	Não executa	
431430	Pejuçara/RS		Executa		Executa		Executa		Executa					Executa	
431440	Pelotas/RS	Não executa	Executa	Não executa	Não executa	Não executa	Não executa	Executa	Não executa	Não executa	Executa				
421260	Peritiba/SC	Executa	Executa			Executa	Executa		Executa		Executa	Executa	Executa	Não executa	
411885	Perobal/PR	Executa	Executa	Executa	Não executa										

TABELA Os01a - INFORMAÇÕES SOBRE OUTROS SERVIÇOS, EXECUTADOS PELA PREFEITURA

ANO DE
REFERÊNCIA
2010

Município	Outros Serviços executados pela Prefeitura														
	Lavação de vias e praças	Poda de árvores	Limpeza de feiras e mercados	Limpeza de praias	Limpeza de bocas-de-lobo	Pintura de meio fio	Limpeza de lotes vagos	Remoção de animais mortos	Coleta de pneus velhos	Coleta de pilhas e baterias	Coleta de resíduos volumosos	Coleta de lâmpadas fluorescentes	Coleta de resíduos eletrônicos	Outros serviços	
Código Nome/UF															
Região Sul	Os001	Os040	Os003	Os004	Os005	Os006	Os007	Os008	Os009	Os010	Os011	Os047	Os050	Os043	
421270 Petrolândia/SC	Executa	Executa			Executa	Executa	Executa	Executa			Executa				
421280 Piçarras/SC	Não executa	Não executa	Não executa	Executa	Executa	Executa	Executa	Não executa	Não executa	Não executa	Não executa	Não executa	Não executa		
411910 Piên/PR															
411915 Pinhais/PR	Executa	Executa	Executa	Não executa	Executa	Executa	Executa	Não executa	Executa	Não executa	Executa	Não executa	Não executa	Não executa	
431446 Pinhal da Serra/RS															
431445 Pinhal/RS		Não executa				Não executa									
411920 Pinhalão/PR		Executa			Executa		Não executa	Executa		Não executa					
421290 Pinhalzinho/SC	Não executa	Não executa			Não executa	Não executa		Não executa	Não executa	Não executa	Não executa	Não executa	Não executa		
411930 Pinhão/PR		Não executa			Executa	Executa		Executa							
431449 Pinheirinho do Vale/RS															
431450 Pinheiro Machado/RS		Executa			Executa	Executa									
421300 Pinheiro Preto/SC		Executa			Executa	Executa		Executa							
411940 Pirai do Sul/PR		Executa													
431455 Pirapó/RS		Executa													
421310 Piratuba/SC					Executa	Executa		Executa							
431475 Poço das Antas/RS	Não executa	Executa	Não executa	Não executa	Executa	Executa	Não executa	Executa	Executa	Executa	Não executa	Executa	Executa	Não executa	
421320 Pomerode/SC	Executa	Executa				Não executa				Executa	Executa	Executa	Executa		
411990 Ponta Grossa/PR	Executa	Executa	Executa		Executa	Executa	Não executa	Executa	Não executa	Executa	Executa	Não executa	Executa	Executa	
431477 Pontão/RS	Executa	Executa	Executa	Não executa	Executa	Executa	Executa	Executa	Não executa	Não executa	Não executa	Não executa	Não executa		
421335 Ponte Alta do Norte/SC		Executa			Executa	Executa		Executa							
431478 Ponte Preta/RS	Executa	Executa			Executa	Executa			Executa			Executa			
421340 Ponte Serrada/SC		Executa													
421000 Porecatu/PR	Executa	Executa	Não executa	Não executa	Não executa	Executa	Não executa	Executa	Não executa	Executa	Executa	Executa	Não executa	Não executa	
431480 Portão/RS															
431490 Porto Alegre/RS	Não executa	Executa	Não executa	Não executa	Executa	Não executa	Não executa	Executa	Executa	Não executa	Executa	Não executa	Executa		
412015 Porto Barreiro/PR		Executa													
431505 Porto Mauá/RS	Executa	Executa	Não executa	Não executa	Executa	Executa	Não executa	Executa	Executa	Não executa	Executa	Não executa	Não executa		
412020 Porto Rico/PR	Executa	Executa	Executa	Executa	Executa	Executa	Executa	Executa	Executa	Não executa	Executa	Não executa	Não executa	Executa	
431510 Porto Xavier/RS	Não executa	Não executa	Não executa		Não executa	Não executa	Não executa	Executa	Executa	Executa	Executa	Não executa			
431513 Pouso Novo/RS	Executa	Executa	Executa		Executa	Executa	Executa	Executa	Executa	Não executa	Executa	Executa	Não executa	Executa	Executa
421370 Pouso Redondo/SC	Executa	Executa			Executa	Executa	Não executa	Executa	Não executa	Não executa	Não executa				
421380 Praia Grande/SC															
412035 Pranchita/PR		Executa			Executa	Executa	Não executa	Executa	Executa			Executa	Não executa		
421390 Presidente Castello Branco/SC	Executa	Executa													
421400 Presidente Getúlio/SC															
431514 Presidente Lucena/RS	Não executa	Não executa	Não executa	Não executa	Executa	Executa	Não executa	Executa	Não executa	Não executa	Não executa	Não executa	Não executa	Não executa	
412050 Primeiro de Maio/PR	Executa	Executa													
421415 Princesa/SC		Executa													
412065 Quarto Centenário/PR															

TABELA Os01a - INFORMAÇÕES SOBRE OUTROS SERVIÇOS, EXECUTADOS PELA PREFEITURA

ANO DE
REFERÊNCIA
2010

Município	Outros Serviços executados pela Prefeitura														
	Lavação de vias e praças	Poda de árvores	Limpeza de feiras e mercados	Limpeza de praias	Limpeza de bocas-de-lobo	Pintura de meio fio	Limpeza de lotes vagos	Remoção de animais mortos	Coleta de pneus velhos	Coleta de pilhas e baterias	Coleta de resíduos volumosos	Coleta de lâmpadas fluorescentes	Coleta de resíduos eletrônicos	Outros serviços	
Código Nome/UF															
Região Sul	Os001	Os040	Os003	Os004	Os005	Os006	Os007	Os008	Os009	Os010	Os011	Os047	Os050	Os043	
412070 Quatiguá/PR	Não executa	Executa	Executa	Não executa											
412085 Quatro Pontes/PR	Executa	Não executa	Não executa	Não executa	Executa	Executa	Executa	Executa	Não executa	Não executa	Executa		Não executa		
412090 Quedas do Iguaçu/PR	Executa	Executa			Executa	Executa		Executa							
412100 Querência do Norte/PR					Executa	Executa	Executa	Executa	Executa		Executa				
431532 Quevedos/RS															
421420 Quilombo/SC	Executa	Executa													
431535 Quinze de Novembro/RS	Não executa	Executa	Não executa	Não executa											
412120 Quitandinha/PR															
412140 Realeza/PR	Executa	Executa	Executa		Executa	Executa	Executa	Executa	Executa	Executa	Executa	Executa	Executa		
431545 Relvado/RS															
412175 Reserva do Iguaçu/PR		Executa													
431550 Restinga Seca/RS		Executa		Executa	Executa	Executa	Executa	Executa	Executa	Executa	Executa				
412180 Ribeirão Claro/PR	Executa	Executa	Não executa	Não executa	Executa	Executa	Executa	Executa	Não executa	Não executa	Executa	Executa			
412200 Rio Azul/PR	Executa	Executa	Executa		Executa	Executa	Executa	Executa			Executa				
421440 Rio das Antas/SC	Executa	Executa			Executa	Executa		Executa							
421460 Rio do Oeste/SC	Executa	Executa			Executa	Executa	Executa	Executa	Executa	Executa	Executa	Executa	Executa	Executa	
421480 Rio do Sul/SC	Executa	Executa	Executa	Não executa	Executa	Executa	Não executa		Não executa	Não executa	Não executa	Não executa	Não executa	Não executa	
421470 Rio dos Cedros/SC	Executa	Executa			Executa	Executa	Não executa	Executa			Executa				
421490 Rio Fortuna/SC		Executa			Executa	Executa					Executa				
431560 Rio Grande/RS															
421500 Rio Negrinho/SC	Executa	Não executa	Executa		Não executa	Não executa	Executa	Não executa		Não executa			Não executa		
412230 Rio Negro/PR	Não executa	Executa	Não executa		Não executa	Não executa		Executa	Não executa		Não executa				
431570 Rio Pardo/RS		Executa					Executa	Executa							
431575 Riozinho/RS		Executa			Executa	Executa		Executa							
421507 Riqueza/SC		Não executa				Executa									
431590 Rodeio Bonito/RS															
421510 Rodeio/SC	Executa	Executa	Não executa	Não executa	Executa	Executa	Não executa	Não executa	Não executa	Não executa	Não executa	Não executa	Não executa	Não executa	
412240 Rolândia/PR	Executa	Executa	Executa	Não executa	Executa	Executa	Não executa	Executa	Não executa	Não executa	Não executa	Não executa	Não executa		
431600 Rolante/RS															
421520 Romelândia/SC	Não executa	Não executa			Não executa	Não executa									
412250 Roncador/PR		Executa	Executa		Executa	Executa		Executa							
431620 Rondinha/RS	Executa	Executa	Não executa	Não executa	Executa	Executa	Não executa	Executa	Não executa	Não executa	Não executa	Não executa	Não executa	Não executa	
431630 Roque Gonzales/RS					Executa	Executa				Executa			Executa		
412270 Sabáudia/PR	Não executa	Executa	Executa	Não executa											
431642 Sagrada Família/RS															
431643 Saldanha Marinho/RS	Executa	Executa	Não executa	Não executa	Executa			Executa	Executa	Executa	Executa		Executa		
412280 Salgado Filho/PR	Executa	Executa	Executa	Não executa	Executa	Executa	Executa	Executa	Executa	Executa	Executa	Executa	Executa		
431645 Salto do Jacuí/RS		Executa			Executa	Não executa	Não executa	Executa	Executa	Não executa	Executa	Não executa	Não executa	Executa	
421540 Salto Veloso/SC		Executa			Executa	Não executa	Não executa	Executa		Executa		Executa	Executa		

TABELA Os01a - INFORMAÇÕES SOBRE OUTROS SERVIÇOS, EXECUTADOS PELA PREFEITURA

ANO DE
REFERÊNCIA
2010

Município	Outros Serviços executados pela Prefeitura														
	Lavação de vias e praças	Poda de árvores	Limpeza de feiras e mercados	Limpeza de praias	Limpeza de bocas-de-lobo	Pintura de meio fio	Limpeza de lotes vagos	Remoção de animais mortos	Coleta de pneus velhos	Coleta de pilhas e baterias	Coleta de resíduos volumosos	Coleta de lâmpadas fluorescentes	Coleta de resíduos eletrônicos	Outros serviços	
Código Nome/UF															
Região Sul	Os001	Os040	Os003	Os004	Os005	Os006	Os007	Os008	Os009	Os010	Os011	Os047	Os050	Os043	
431647 Salvador das Missões/RS		Executa			Executa	Executa				Executa			Executa		
431650 Salvador do Sul/RS		Executa	Executa												
431670 Santa Bárbara do Sul/RS	Executa	Executa													
412320 Santa Cecília do Pavão/PR		Executa			Executa	Executa		Executa	Executa		Executa	Executa			
421550 Santa Cecília/SC	Executa	Executa			Executa	Executa	Executa	Executa	Não executa		Executa		Executa	Executa	
412330 Santa Cruz de Monte Castelo/PR	Executa														
412340 Santa Fé/PR															
412350 Santa Helena/PR	Não executa	Executa		Não executa											
421555 Santa Helena/SC		Executa													
412370 Santa Isabel do Ivaí/PR	Executa	Executa	Executa		Executa	Executa	Executa	Executa	Executa		Executa				
431690 Santa Maria/RS															
412395 Santa Mônica/PR	Executa	Não executa	Não executa	Não executa											
421565 Santa Rosa do Sul/SC	Executa	Executa	Executa	Não executa											
431720 Santa Rosa/RS															
421568 Santa Terezinha do Progresso/SC															
431700 Santana da Boa Vista/RS		Executa			Executa	Executa		Executa							
431710 Santana do Livramento/RS															
421569 Santiago do Sul/SC			Executa												
431740 Santiago/RS	Não executa	Executa	Executa	Não executa	Executa	Executa	Não executa	Executa	Executa	Não executa	Não executa	Não executa	Não executa		
431750 Santo Ângelo/RS	Executa	Executa			Executa	Não executa		Executa	Executa	Executa		Executa	Executa		
431760 Santo Antônio da Patrulha/RS		Executa													
412410 Santo Antônio da Platina/PR	Executa	Não executa	Executa		Executa	Executa	Executa		Não executa	Não executa	Não executa	Não executa	Não executa		
431770 Santo Antônio das Missões/RS	Não executa	Executa	Não executa	Não executa	Executa	Executa	Executa	Executa	Executa	Não executa	Não executa	Não executa	Não executa	Não executa	
431755 Santo Antônio do Palma/RS	Executa	Executa			Executa	Executa	Executa	Executa					Não executa	Executa	
412430 Santo Antônio do Paraíso/PR	Executa	Executa				Executa									
431775 Santo Antônio do Planalto/RS		Executa			Executa	Executa									
431780 Santo Augusto/RS	Executa	Executa													
431790 Santo Cristo/RS															
412450 Santo Inácio/PR	Executa	Executa			Executa	Executa		Executa			Executa				
421580 São Bento do Sul/SC															
421575 São Bernardino/SC															
421590 São Bonifácio/SC	Executa	Executa			Executa	Executa		Executa	Executa	Executa	Executa	Executa	Executa		
431800 São Borja/RS	Executa	Executa	Executa												
421600 São Carlos/SC		Não executa			Não executa	Não executa		Não executa		Não executa	Não executa				
421605 São Cristóvão do Sul/SC															
421610 São Domingos/SC		Executa			Executa	Executa		Executa		Executa	Executa		Executa	Executa	
431820 São Francisco de Paula/RS	Não executa	Executa	Não executa	Não executa	Executa	Executa	Não executa	Executa	Não executa						
431830 São Gabriel/RS	Executa	Executa				Executa	Executa	Executa	Executa		Executa				
421630 São João Batista/SC	Executa	Executa			Executa	Executa					Executa				

TABELA Os01a - INFORMAÇÕES SOBRE OUTROS SERVIÇOS, EXECUTADOS PELA PREFEITURA

ANO DE REFERÊNCIA
2010

Município	Outros Serviços executados pela Prefeitura														
	Lavação de vias e praças	Poda de árvores	Limpeza de feiras e mercados	Limpeza de praias	Limpeza de bocas-de-lobo	Pintura de meio fio	Limpeza de lotes vagos	Remoção de animais mortos	Coleta de pneus velhos	Coleta de pilhas e baterias	Coleta de resíduos volumosos	Coleta de lâmpadas fluorescentes	Coleta de resíduos eletrônicos	Outros serviços	
Código	Nome/UF														
Região Sul		Os001	Os040	Os003	Os004	Os005	Os006	Os007	Os008	Os009	Os010	Os011	Os047	Os050	Os043
421635	São João do Itaperiú/SC	Executa													
421625	São João do Oeste/SC														
431843	São João do Polésine/RS		Executa			Executa	Executa		Executa	Executa		Executa		Executa	
421640	São João do Sul/SC					Executa	Executa		Executa						
412510	São João do Triunfo/PR		Executa			Executa	Executa		Executa						
412480	São João/PR		Executa			Executa	Executa								
412530	São Jorge do Ivaí/PR		Executa	Executa		Executa	Executa			Não executa		Executa			
412535	São Jorge do Patrocínio/PR		Executa												
412520	São Jorge d'Oeste/PR		Não executa												
431844	São Jorge/RS														
412545	São José das Palmeiras/PR		Não executa			Não executa	Executa		Executa	Executa		Executa			
431848	São José do Hortêncio/RS					Executa	Executa		Executa						
431849	São José do Inhacorá/RS	Executa	Executa	Não executa	Não executa										
431861	São José do Sul/RS	Não executa	Não executa	Não executa	Não executa	Executa	Executa	Não executa	Executa	Não executa	Executa	Não executa	Não executa	Não executa	Não executa
431862	São José dos Ausentes/RS														
412550	São José dos Pinhais/PR	Não executa	Não executa			Não executa		Não executa	Não executa			Não executa			
421660	São José/SC	Executa	Executa	Executa	Executa	Executa	Executa	Executa	Executa	Executa	Não executa	Executa	Executa	Executa	
431870	São Leopoldo/RS		Executa	Não executa		Executa	Executa		Executa			Executa	Não executa	Não executa	Executa
431880	São Lourenço do Sul/RS		Executa		Não executa	Executa	Executa		Executa	Executa		Executa			
431890	São Luiz Gonzaga/RS														
412555	São Manoel do Paraná/PR	Executa	Não executa			Executa	Executa	Executa							
431900	São Marcos/RS		Executa			Executa			Executa	Executa	Executa			Executa	
412560	São Mateus do Sul/PR	Executa	Executa	Executa		Executa	Executa		Executa						
431915	São Miguel das Missões/RS		Executa			Executa	Executa		Executa	Executa	Não executa	Executa		Executa	
412570	São Miguel do Iguaçu/PR		Não executa		Executa	Não executa	Não executa	Executa	Não executa	Não executa	Não executa	Não executa	Não executa	Executa	
421720	São Miguel do Oeste/SC	Executa	Não executa			Executa				Executa	Executa	Não executa	Executa	Executa	
431920	São Nicolau/RS	Não executa	Executa	Não executa	Não executa										
431930	São Paulo das Missões/RS						Executa								
412580	São Pedro do Ivaí/PR														
431950	São Sebastião do Cai/RS		Executa			Executa	Executa	Executa				Executa			
431960	São Sepé/RS		Executa				Não executa			Não executa	Não executa				
431971	São Valentim do Sul/RS	Não executa	Executa	Não executa	Não executa	Executa	Executa	Não executa	Executa	Não executa	Executa	Não executa	Não executa	Não executa	
431973	São Valério do Sul/RS														
431980	São Vicente do Sul/RS	Executa	Executa	Não executa	Executa	Executa	Executa	Executa	Executa	Não executa	Não executa	Não executa	Não executa	Não executa	
432000	Sapucaia do Sul/RS														
432010	Sarandi/RS	Executa	Executa			Executa	Executa								
412627	Saudade do Iguaçu/PR		Não executa			Não executa	Não executa								
421730	Saudades/SC	Executa	Executa	Executa	Não executa										
421740	Schroeder/SC	Executa	Não executa	Não executa		Não executa		Executa	Executa					Não executa	

TABELA Os01a - INFORMAÇÕES SOBRE OUTROS SERVIÇOS, EXECUTADOS PELA PREFEITURA

ANO DE
REFERÊNCIA
2010

Município	Outros Serviços executados pela Prefeitura														
	Lavação de vias e praças	Poda de árvores	Limpeza de feiras e mercados	Limpeza de praias	Limpeza de bocas-de-lobo	Pintura de meio fio	Limpeza de lotes vagos	Remoção de animais mortos	Coleta de pneus velhos	Coleta de pilhas e baterias	Coleta de resíduos volumosos	Coleta de lâmpadas fluorescentes	Coleta de resíduos eletrônicos	Outros serviços	
Código Nome/UF															
Região Sul	Os001	Os040	Os003	Os004	Os005	Os006	Os007	Os008	Os009	Os010	Os011	Os047	Os050	Os043	
421750 Seara/SC	Executa	Executa	Executa		Executa	Executa	Não executa	Executa	Não executa	Não executa	Executa	Não executa	Executa		
432020 Seberí/RS		Executa				Executa		Executa							
432023 Sede Nova/RS															
432026 Segredo/RS		Executa			Executa	Executa		Executa							
412630 Sengés/PR		Executa	Executa		Executa	Executa	Executa	Executa			Executa	Executa			
432040 Serafina Corrêa/RS	Não executa	Executa	Não executa	Não executa	Executa	Executa	Não executa	Executa	Executa	Não executa	Executa	Não executa	Não executa	Executa	
432045 Sério/RS															
421755 Serra Alta/SC	Executa	Executa													
412635 Serranópolis do Iguaçu/PR	Não executa	Executa	Não executa	Não executa	Executa	Executa	Não executa	Executa	Executa	Executa	Executa	Não executa	Não executa		
412640 Sertaneja/PR	Executa		Executa												
432055 Sertão Santana/RS		Executa	Executa		Executa	Executa		Executa	Executa						
432050 Sertão/RS															
432060 Severiano de Almeida/RS	Executa	Executa			Executa	Executa				Executa	Executa		Executa	Executa	
421760 Siderópolis/SC	Executa	Não executa	Não executa	Não executa	Executa	Executa	Não executa	Executa	Executa	Executa	Não executa	Executa	Executa	Executa	
432065 Silveira Martins/RS															
432067 Sinimbu/RS	Não executa	Executa	Não executa	Não executa	Executa	Executa	Não executa	Executa	Executa	Não executa	Executa	Executa	Não executa	Executa	
432070 Sobradinho/RS		Não executa													
432080 Soledade/RS	Executa	Executa	Executa	Não executa	Executa	Executa	Executa	Executa	Executa		Executa	Executa	Não executa		
421770 Sombrio/SC	Executa	Executa			Executa	Executa									
412665 Sulina/PR		Executa			Executa	Executa	Executa	Executa	Executa						
432085 Tabai/RS					Executa	Executa		Executa		Executa					
412667 Tamarana/PR	Executa	Não executa	Executa		Executa	Executa	Não executa	Executa	Não executa	Não executa	Executa				
421790 Tangará/SC	Executa	Executa	Não executa	Não executa	Executa	Executa	Não executa	Executa	Não executa	Não executa	Executa	Não executa	Não executa		
432090 Tapejara/RS	Executa	Executa	Não executa	Não executa	Executa	Executa	Não executa	Executa	Não executa	Não executa	Não executa	Não executa	Não executa		
432110 Tapes/RS	Não executa	Executa	Não executa	Executa	Executa	Executa	Executa	Executa	Executa	Executa	Executa	Executa	Executa		
432132 Taquaruçu do Sul/RS	Executa	Executa			Executa	Executa	Não executa	Executa	Executa	Executa	Executa	Executa	Executa	Não executa	
432135 Tavares/RS															
432140 Tenente Portela/RS					Executa	Executa		Executa		Executa	Executa	Executa	Executa		
412720 Terra Boa/PR	Executa	Executa	Executa	Não executa											
412730 Terra Rica/PR															
432145 Teutônia/RS															
421810 Timbé do Sul/SC	Executa	Executa	Não executa	Não executa	Executa	Executa	Executa	Executa	Não executa	Não executa	Não executa	Não executa	Não executa		
421820 Timbó/SC	Executa	Executa	Executa		Executa	Executa		Executa			Executa		Executa		
432146 Tio Hugo/RS		Executa			Executa	Não executa	Executa	Executa				Não executa			
412770 Toledo/PR	Executa	Executa	Não executa	Não executa	Executa	Executa	Executa	Executa	Não executa	Não executa	Não executa	Não executa	Não executa		
432150 Torres/RS		Executa		Executa		Executa		Executa							
432160 Tramandai/RS	Executa	Executa	Executa	Executa											
412785 Três Barras do Paraná/PR	Executa	Executa	Executa	Executa	Executa	Executa	Não executa	Executa	Não executa	Não executa	Executa	Não executa	Não executa		
421830 Três Barras/SC	Executa	Executa			Executa			Executa							

TABELA Os01a - INFORMAÇÕES SOBRE OUTROS SERVIÇOS, EXECUTADOS PELA PREFEITURA

ANO DE
REFERÊNCIA
2010

Município	Outros Serviços executados pela Prefeitura														
	Lavação de vias e praças	Poda de árvores	Limpeza de feiras e mercados	Limpeza de praias	Limpeza de bocas-de-lobo	Pintura de meio fio	Limpeza de lotes vagos	Remoção de animais mortos	Coleta de pneus velhos	Coleta de pilhas e baterias	Coleta de resíduos volumosos	Coleta de lâmpadas fluorescentes	Coleta de resíduos eletrônicos	Outros serviços	
Código Nome/UF															
Região Sul	Os001	Os040	Os003	Os004	Os005	Os006	Os007	Os008	Os009	Os010	Os011	Os047	Os050	Os043	
432166 Três Cachoeiras/RS															
432170 Três Coroas/RS	Executa	Executa	Executa	Não executa	Executa	Executa	Executa	Executa	Executa	Executa	Executa	Executa	Executa	Executa	
432185 Três Palmeiras/RS	Executa	Executa	Executa		Executa	Executa		Executa	Executa	Executa		Executa	Executa	Executa	
432190 Três Passos/RS	Executa	Executa	Não executa	Não executa	Executa	Executa	Não executa	Executa	Não executa	Não executa	Não executa	Não executa	Não executa	Não executa	
421835 Treviso/SC															
421840 Treze de Maio/SC	Executa	Executa			Executa	Executa		Executa							
421850 Treze Tilias/SC														Não executa	
432195 Trindade do Sul/RS															
432200 Triunfo/RS		Executa			Executa	Executa		Executa		Não executa					
421860 Trombudo Central/SC															
421875 Tunápolis/SC															
432215 Tunas/RS	Executa	Executa	Executa	Não executa	Executa	Executa	Executa	Executa	Não executa	Não executa	Executa	Não executa	Não executa		
432225 Tupandi/RS		Executa				Executa					Não executa				
432230 Tuparendi/RS		Executa			Executa	Executa	Executa	Executa	Executa	Não executa					
412796 Turvo/PR	Não executa	Não executa	Não executa	Não executa	Não executa	Não executa	Não executa	Não executa	Não executa	Não executa	Não executa	Não executa		Não executa	
412800 Ubiratã/PR		Executa												Executa	
432235 União da Serra/RS		Executa													
412820 União da Vitória/PR	Não executa	Não executa	Não executa	Não executa	Não executa	Não executa	Não executa	Não executa	Não executa	Não executa	Não executa	Não executa	Não executa	Não executa	
412830 Uniflor/PR	Executa	Executa			Executa	Executa			Não executa	Não executa	Executa	Não executa			
412840 Uraí/PR	Executa	Não executa	Não executa	Não executa	Executa	Executa	Executa	Executa	Executa	Não executa	Executa	Não executa	Não executa		
421895 Urupema/SC															
432250 Vacaria/RS	Não executa	Executa	Executa		Executa	Executa	Não executa	Executa	Executa	Executa		Executa	Não executa		
432253 Vale do Sol/RS															
432254 Vale Real/RS	Executa	Executa			Executa	Executa		Executa							
432255 Vanini/RS	Executa	Executa			Executa	Executa	Não executa	Executa							
421910 Vargeão/SC		Executa			Executa	Executa		Executa							
421917 Vargem Bonita/SC			Não executa	Não executa	Executa	Executa	Não executa	Executa	Não executa	Não executa	Não executa	Não executa	Não executa		
432260 Venâncio Aires/RS	Não executa	Executa	Não executa		Executa	Executa		Executa	Executa		Não executa	Não executa	Executa		
412853 Ventania/PR															
412855 Vera Cruz do Oeste/PR	Executa	Executa													
432280 Veranópolis/RS		Não executa													
432285 Vespasiano Correa/RS	Não executa	Executa	Não executa	Não executa	Executa	Executa	Não executa	Executa	Não executa	Não executa	Executa	Não executa	Não executa		
421920 Vidal Ramos/SC	Executa	Executa													
421930 Videira/SC	Executa	Executa	Executa	Não executa	Executa	Executa	Não executa	Executa	Não executa	Não executa	Não executa	Não executa	Não executa		
432330 Vila Flores/RS															
432345 Vila Nova do Sul/RS		Executa				Executa		Executa							
412870 Vitorino/PR		Executa			Executa	Executa		Executa		Não executa		Não executa			
412850 Wenceslau Braz/PR	Não executa	Executa			Executa	Executa	Não executa	Executa	Não executa	Não executa	Executa	Não executa	Não executa		
432377 Westfália/RS		Executa			Executa	Executa		Executa	Executa		Executa				

TABELA Os01a - INFORMAÇÕES SOBRE OUTROS SERVIÇOS, EXECUTADOS PELA PREFEITURA

ANO DE
REFERÊNCIA
2010

Município		Outros Serviços executados pela Prefeitura													
		Lavação de vias e praças	Poda de árvores	Limpeza de feiras e mercados	Limpeza de praias	Limpeza de bocas-de-lobo	Pintura de meio fio	Limpeza de lotes vagos	Remoção de animais mortos	Coleta de pneus velhos	Coleta de pilhas e baterias	Coleta de resíduos volumosos	Coleta de lâmpadas fluorescentes	Coleta de resíduos eletrônicos	
Código	Nome/UF														
Região Sul		Os001	Os040	Os003	Os004	Os005	Os006	Os007	Os008	Os009	Os010	Os011	Os047	Os050	Os043
412880	Xambrê/PR	Executa		Executa		Executa	Executa	Executa							
432380	Xangri-lá/RS	Executa	Executa	Executa	Executa										
421970	Xaxim/SC	Executa	Executa	Executa		Executa	Executa				Executa	Executa		Executa	

TABELA Os01b
INFORMAÇÕES SOBRE OUTROS SERVIÇOS,
EXECUTADOS POR EMPRESAS CONTRATADAS

TABELA Os01b - INFORMAÇÕES SOBRE OUTROS SERVIÇOS, EXECUTADOS POR EMPRESAS CONTRATADAS

ANO DE REFERÊNCIA
2010

Município	Outros serviços executados por empresas contratadas														
	Lavação de vias e praças	Poda de árvores	Limpeza de feiras e mercados	Limpeza de praias	Limpeza de bocas-de-lobo	Pintura de meio fio	Limpeza de lotes vagos	Remoção de animais mortos	Coleta de pneus velhos	Coleta de pilhas e baterias	Coleta de resíduos volumosos	Coleta de lâmpadas fluorescentes	Coleta de resíduos eletrônicos	Outros serviços	
Código	Nome/UF														
Região Sul		Os012	Os041	Os014	Os015	Os016	Os017	Os018	Os019	Os020	Os021	Os022	Os048	Os051	Os044
420010	Abelardo Luz/SC		Não executa			Não executa	Não executa	Não executa	Não executa						
430003	Aceguá/RS		Não executa			Não executa	Não executa		Não executa	Não executa		Não executa			
420020	Agrolândia/SC		Não executa	Não executa		Não executa	Não executa		Não executa			Não executa			
420040	Água Doce/SC	Não executa	Não executa			Não executa	Executa	Não executa	Não executa						
430005	Água Santa/RS	Não executa	Não executa	Não executa	Não executa	Não executa	Não executa		Não executa	Não executa			Não executa		
420055	Águas Frias/SC	Não executa	Não executa			Não executa	Não executa		Não executa						
420060	Águas Mornas/SC														
430010	Agudo/RS		Não executa												
430020	Ajuricaba/RS	Não executa	Não executa	Não executa		Não executa	Não executa	Não executa	Não executa	Não executa	Não executa	Não executa	Não executa		
430040	Alegrete/RS	Não executa	Não executa			Não executa	Não executa		Não executa	Não executa		Não executa			
430045	Alegria/RS		Não executa			Não executa	Não executa	Não executa	Não executa	Não executa	Não executa		Não executa		
430050	Alpestre/RS	Não executa	Não executa			Não executa	Não executa		Não executa	Não executa	Não executa	Não executa	Não executa	Não executa	
410045	Altamira do Paraná/PR		Não executa												
420075	Alto Bela Vista/SC	Não executa	Não executa			Não executa	Não executa								
412862	Alto Paraíso/PR		Não executa			Não executa									
410060	Alto Paraná/PR	Não executa	Não executa	Não executa	Não executa	Não executa	Não executa	Não executa	Não executa	Não executa	Não executa	Não executa	Não executa	Não executa	Executa
410070	Alto Piquiri/PR	Não executa	Não executa	Não executa	Não executa	Não executa		Não executa	Não executa	Não executa	Não executa	Não executa	Não executa	Não executa	
410050	Altônia/PR		Executa												
410090	Amaporã/PR		Não executa	Não executa		Não executa	Não executa	Não executa							
430064	Ametista do Sul/RS	Não executa	Não executa	Não executa	Não executa	Não executa	Não executa	Não executa	Não executa	Não executa	Não executa	Não executa	Não executa	Não executa	
410100	Ampére/PR	Não executa	Não executa			Não executa	Não executa	Não executa		Não executa				Não executa	
410105	Anahy/PR	Não executa	Não executa			Não executa	Não executa		Não executa						
410110	Andirá/PR	Não executa	Executa	Não executa											
430066	André da Rocha/RS	Não executa	Não executa			Não executa	Não executa		Não executa		Não executa				
420110	Anitápolis/SC		Não executa			Não executa	Não executa	Não executa	Não executa	Não executa	Não executa	Não executa	Não executa	Não executa	
420120	Antônio Carlos/SC	Não executa	Não executa			Não executa	Não executa								
430080	Antônio Prado/RS	Não executa	Não executa												
410140	Apucarana/PR	Não executa	Executa	Não executa		Executa	Executa	Executa	Não executa	Não executa	Não executa	Não executa	Não executa	Não executa	
420127	Arabatã/SC														
430085	Arambaré/RS		Não executa		Não executa	Não executa	Não executa				Não executa	Não executa		Não executa	
410150	Arapongas/PR	Não executa	Não executa	Não executa											
430087	Araricá/RS		Não executa			Não executa	Não executa		Não executa	Não executa	Não executa	Não executa	Executa	Não executa	
410180	Araucária/PR	Não executa	Executa	Executa	Não executa	Executa	Executa	Não executa	Executa	Executa		Executa	Executa	Executa	
420150	Armazém/SC		Não executa												
430100	Arroio do Meio/RS	Não executa	Não executa		Não executa	Não executa	Não executa	Não executa	Não executa						
430107	Arroio do Padre/RS														
430105	Arroio do Sal/RS		Não executa		Não executa										
430120	Arroio do Tigre/RS		Não executa	Não executa											
430130	Arroio Grande/RS	Não executa	Não executa	Não executa	Não executa	Não executa	Não executa	Não executa	Não executa	Não executa	Não executa	Não executa	Não executa	Não executa	

TABELA Os01b - INFORMAÇÕES SOBRE OUTROS SERVIÇOS, EXECUTADOS POR EMPRESAS CONTRATADAS

ANO DE
REFERÊNCIA
2010

Município	Outros serviços executados por empresas contratadas														
	Lavação de vias e praças	Poda de árvores	Limpeza de feiras e mercados	Limpeza de praias	Limpeza de bocas-de-lobo	Pintura de meio fio	Limpeza de lotes vagos	Remoção de animais mortos	Coleta de pneus velhos	Coleta de pilhas e baterias	Coleta de resíduos volumosos	Coleta de lâmpadas fluorescentes	Coleta de resíduos eletrônicos	Outros serviços	
Código Nome/UF															
Região Sul	Os012	Os041	Os014	Os015	Os016	Os017	Os018	Os019	Os020	Os021	Os022	Os048	Os051	Os044	
420160 Arroio Trinta/SC	Não executa	Não executa	Não executa	Não executa	Não executa	Não executa	Não executa	Não executa	Não executa	Não executa	Não executa	Não executa	Não executa		
430140 Arvorezinha/RS	Não executa	Não executa	Não executa	Não executa											
420170 Ascurra/SC					Não executa	Não executa									
410190 Assai/PR		Não executa				Não executa		Não executa							
410210 Astorga/PR	Não executa	Executa	Não executa												
410220 Atalaia/PR		Não executa			Não executa	Não executa	Não executa	Não executa							
430155 Áurea/RS	Não executa	Não executa	Não executa	Não executa	Não executa	Não executa	Não executa	Não executa	Não executa	Não executa	Não executa	Não executa	Não executa	Não executa	
420190 Aurora/SC	Não executa	Não executa	Não executa		Não executa	Não executa		Não executa	Não executa	Não executa	Não executa	Não executa	Não executa		
430160 Bagé/RS															
420200 Balneário Camboriú/SC	Não executa	Não executa	Executa	Executa	Executa	Executa	Não executa	Executa		Não executa	Executa	Não executa	Não executa		
420207 Balneário Gaivota/SC	Não executa	Não executa	Não executa	Não executa	Não executa	Não executa	Não executa	Não executa	Não executa	Não executa	Não executa	Não executa	Não executa	Não executa	
430163 Balneário Pinhal/RS		Não executa		Não executa	Não executa	Não executa	Não executa	Não executa	Não executa	Não executa	Não executa	Não executa			
420208 Bandeirante/SC															
430175 Barão do Triunfo/RS		Não executa				Não executa									
410250 Barbosa Ferraz/PR	Não executa	Não executa	Não executa		Não executa	Não executa	Não executa	Não executa	Não executa	Não executa	Não executa	Não executa	Não executa		
430185 Barra do Guarita/RS															
410270 Barra do Jacaré/PR		Não executa			Não executa	Não executa	Não executa	Não executa							
430187 Barra do Quaraí/RS		Não executa			Não executa	Não executa	Não executa	Não executa	Não executa		Não executa				
430192 Barra do Rio Azul/RS															
410260 Barracão/PR	Não executa	Não executa	Não executa	Não executa	Não executa	Não executa	Não executa	Não executa	Não executa	Não executa	Não executa	Não executa	Não executa		
410275 Bela Vista da Caroba/PR		Não executa			Não executa	Não executa		Não executa							
410280 Bela Vista do Paraíso/PR															
420213 Bela Vista do Toldo/SC					Executa										
420220 Benedito Novo/SC															
430210 Bento Gonçalves/RS	Não executa	Não executa	Não executa	Não executa		Não executa	Não executa	Não executa	Não executa	Não executa	Executa	Não executa	Não executa		
420230 Biguaçu/SC															
410290 Bituruna/PR		Não executa													
420240 Blumenau/SC	Executa	Executa	Executa		Executa	Executa	Não executa	Executa	Não executa	Não executa	Não executa	Não executa	Não executa		
410302 Boa Esperança do Iguaçu/PR	Não executa	Não executa	Não executa	Não executa											
410304 Boa Ventura de São Roque/PR		Não executa				Não executa									
430220 Boa Vista do Buricá/RS															
430222 Boa Vista do Cadeado/RS															
410310 Bocaiúva do Sul/PR		Não executa	Não executa												
420257 Bom Jesus do Oeste/SC	Não executa	Não executa			Não executa	Executa	Não executa								
410315 Bom Jesus do Sul/PR		Não executa													
430235 Bom Princípio/RS					Não executa	Não executa				Não executa	Não executa	Não executa			
420260 Bom Retiro/SC															
420245 Bombinhas/SC		Não executa		Executa	Não executa	Não executa									
410330 Borrazópolis/PR	Não executa	Não executa	Não executa		Não executa	Não executa		Não executa	Não executa		Não executa				

TABELA Os01b - INFORMAÇÕES SOBRE OUTROS SERVIÇOS, EXECUTADOS POR EMPRESAS CONTRATADAS

ANO DE
REFERÊNCIA
2010

Município	Outros serviços executados por empresas contratadas														
	Lavação de vias e praças	Poda de árvores	Limpeza de feiras e mercados	Limpeza de praias	Limpeza de bocas-de-lobo	Pintura de meio fio	Limpeza de lotes vagos	Remoção de animais mortos	Coleta de pneus velhos	Coleta de pilhas e baterias	Coleta de resíduos volumosos	Coleta de lâmpadas fluorescentes	Coleta de resíduos eletrônicos	Outros serviços	
Código	Nome/UF														
Região Sul		Os012	Os041	Os014	Os015	Os016	Os017	Os018	Os019	Os020	Os021	Os022	Os048	Os051	Os044
430250	Bossoroca/RS														
430258	Bozano/RS														
420280	Braço do Norte/SC		Não executa												
420285	Braço do Trombudo/SC	Não executa	Não executa												
410335	Braganey/PR	Não executa	Não executa	Não executa	Não executa	Não executa	Não executa	Não executa	Não executa	Não executa	Não executa	Não executa	Não executa	Não executa	
410337	Brasilândia do Sul/PR		Não executa			Não executa	Não executa	Não executa		Não executa					
420287	Brunópolis/SC														
420290	Brusque/SC														
430270	Butiá/RS														
420300	Caçador/SC	Não executa	Não executa	Executa		Executa	Não executa	Executa	Executa	Não executa	Não executa	Não executa	Não executa	Não executa	
430280	Caçapava do Sul/RS	Não executa	Não executa	Não executa		Não executa	Não executa	Não executa	Não executa	Não executa	Não executa	Não executa	Não executa	Não executa	
430290	Cacequi/RS		Não executa			Não executa	Não executa			Não executa	Não executa		Não executa	Não executa	
430300	Cachoeira do Sul/RS		Não executa												
430310	Cachoeirinha/RS	Não executa	Executa	Executa	Não executa	Executa	Executa	Executa	Executa	Executa	Não executa	Executa	Executa	Não executa	
410345	Cafelândia/PR		Executa			Não executa	Executa		Não executa	Não executa	Não executa	Executa			
430340	Caíçara/RS	Não executa	Não executa	Não executa	Não executa										
430355	Camargo/RS		Não executa			Não executa	Não executa				Não executa		Não executa		
430360	Cambará do Sul/RS														
410370	Cambé/PR	Não executa	Não executa	Não executa		Executa	Não executa	Não executa	Não executa	Não executa	Não executa	Não executa	Não executa		
430370	Campina das Missões/RS	Não executa	Não executa			Não executa	Não executa	Não executa	Não executa	Não executa	Não executa	Não executa	Não executa	Não executa	
410400	Campina Grande do Sul/PR	Não executa	Não executa	Não executa	Não executa	Não executa	Não executa	Não executa	Não executa	Não executa	Não executa	Não executa	Não executa	Não executa	
430380	Campinas do Sul/RS	Não executa	Não executa	Não executa		Não executa	Não executa		Não executa	Não executa	Não executa	Não executa	Não executa	Não executa	
420330	Campo Alegre/SC	Não executa	Não executa												
430390	Campo Bom/RS	Não executa	Executa			Não executa	Não executa		Não executa		Não executa			Não executa	
410405	Campo Bonito/PR		Não executa			Não executa	Não executa			Não executa					
410410	Campo do Tenente/PR														
410420	Campo Largo/PR		Não executa			Não executa	Não executa		Não executa			Não executa			
410425	Campo Magro/PR														
410430	Campo Mourão/PR	Não executa	Não executa	Não executa		Executa	Executa	Não executa	Não executa	Não executa	Não executa	Não executa	Não executa		
430410	Campos Borges/RS	Não executa	Não executa	Não executa	Não executa	Não executa	Não executa	Não executa	Executa	Não executa	Não executa	Não executa	Não executa	Não executa	Não executa
420360	Campos Novos/SC		Não executa			Não executa	Não executa		Não executa			Não executa			
430420	Candelária/RS														
430430	Cândido Godói/RS	Não executa	Não executa			Não executa	Não executa		Não executa	Não executa		Não executa			
410442	Candói/PR		Não executa			Não executa									
430440	Canela/RS	Não executa	Executa	Não executa		Executa	Não executa		Executa	Não executa	Não executa	Não executa			
430450	Canguçu/RS	Não executa	Não executa	Não executa	Não executa	Não executa	Não executa								
430460	Canoas/RS	Executa	Executa	Executa	Executa	Não executa	Executa	Executa	Executa	Não executa	Não executa	Executa	Não executa	Não executa	
420380	Canoinhas/SC														
410450	Capão/PR														

TABELA Os01b - INFORMAÇÕES SOBRE OUTROS SERVIÇOS, EXECUTADOS POR EMPRESAS CONTRATADAS

ANO DE
REFERÊNCIA
2010

Município	Outros serviços executados por empresas contratadas														
	Lavação de vias e praças	Poda de árvores	Limpeza de feiras e mercados	Limpeza de praias	Limpeza de bocas-de-lobo	Pintura de meio fio	Limpeza de lotes vagos	Remoção de animais mortos	Coleta de pneus velhos	Coleta de pilhas e baterias	Coleta de resíduos volumosos	Coleta de lâmpadas fluorescentes	Coleta de resíduos eletrônicos	Outros serviços	
Código	Nome/UF														
Região Sul		Os012	Os041	Os014	Os015	Os016	Os017	Os018	Os019	Os020	Os021	Os022	Os048	Os051	Os044
430465	Capão do Cipó/RS														
430466	Capão do Leão/RS		Não executa				Não executa		Não executa						
420390	Capinzal/SC	Não executa	Não executa	Executa	Não executa										
410460	Capitão Leônidas Marques/PR		Não executa	Não executa	Não executa										
430469	Capitão/RS	Não executa	Não executa	Não executa	Não executa	Não executa	Não executa	Não executa	Não executa	Não executa	Não executa	Não executa	Não executa	Não executa	
420395	Capivari de Baixo/SC	Não executa	Não executa	Não executa		Não executa	Não executa								
430471	Caraá/RS					Não executa	Não executa		Não executa	Não executa	Não executa				
410465	Carambei/PR		Não executa			Não executa	Executa		Não executa			Não executa			
430470	Carazinho/RS	Não executa	Não executa			Não executa	Executa	Não executa	Não executa	Não executa	Não executa	Não executa	Não executa	Não executa	
430480	Carlos Barbosa/RS														
430490	Casca/RS														
410480	Cascavel/PR	Executa	Executa	Executa		Não executa	Executa	Executa	Não executa	Não executa	Não executa	Não executa	Não executa	Não executa	
430495	Caseiros/RS		Não executa	Não executa				Não executa	Não executa						
410490	Castro/PR	Não executa	Não executa	Não executa	Não executa	Não executa	Não executa	Não executa	Não executa	Não executa	Não executa	Não executa	Não executa	Não executa	
430500	Catuípe/RS	Não executa	Não executa	Não executa		Não executa	Não executa		Não executa	Não executa	Não executa				
420410	Caxambu do Sul/SC	Não executa	Não executa	Não executa		Não executa	Não executa		Não executa		Não executa	Não executa			
430510	Caxias do Sul/RS		Não executa			Não executa	Não executa		Executa	Executa		Executa	Executa	Não executa	
430511	Centenário/RS														
430512	Cerrito/RS		Não executa	Não executa	Não executa	Não executa	Não executa		Não executa						
430513	Cerro Branco/RS														
430517	Cerro Grande do Sul/RS	Não executa	Não executa	Não executa		Não executa	Não executa		Não executa	Não executa	Não executa	Não executa	Não executa		
410530	Céu Azul/PR	Não executa				Não executa	Não executa	Não executa	Não executa	Não executa		Não executa			
420419	Chapadão do Lageado/SC		Não executa												
430535	Charqueadas/RS		Executa	Executa		Executa	Não executa		Executa	Executa	Executa		Executa	Executa	
430537	Charrua/RS														
410540	Chopininho/PR	Não executa				Não executa	Não executa	Não executa	Não executa	Não executa		Não executa	Executa	Não executa	
430543	Chui/RS		Não executa			Não executa	Não executa	Não executa	Não executa	Não executa					
430544	Chuívisca/RS	Não executa	Não executa	Não executa	Não executa										
410550	Cianorte/PR	Não executa	Executa	Não executa	Não executa	Não executa	Não executa	Executa	Executa	Não executa	Não executa	Não executa	Não executa	Não executa	
410560	Cidade Gaúcha/PR	Não executa	Não executa	Não executa	Não executa										
430550	Ciriaco/RS		Não executa			Não executa	Não executa	Não executa	Não executa	Executa	Executa	Não executa	Não executa	Não executa	
420425	Cocal do Sul/SC	Não executa	Executa	Não executa	Não executa	Não executa	Não executa	Não executa	Não executa	Não executa	Não executa	Não executa	Não executa	Não executa	
430558	Colinas/RS	Não executa	Não executa						Não executa	Não executa	Não executa	Não executa	Não executa	Não executa	
410580	Colombo/PR	Não executa	Executa	Não executa		Não executa	Não executa	Não executa	Executa	Não executa	Não executa	Não executa		Não executa	
420430	Concórdia/SC		Não executa				Não executa				Não executa		Não executa	Não executa	
430570	Condor/RS	Não executa	Não executa	Não executa	Não executa	Não executa	Não executa	Não executa	Não executa	Não executa	Não executa	Não executa	Não executa	Não executa	
410610	Conselheiro Mairinck/PR	Não executa	Não executa	Não executa		Não executa	Não executa		Não executa			Não executa			
430583	Coqueiro Baixo/RS	Não executa	Não executa	Não executa	Não executa	Não executa	Não executa	Não executa	Não executa	Não executa	Não executa	Não executa	Não executa	Não executa	
430585	Coqueiros do Sul/RS														

TABELA Os01b - INFORMAÇÕES SOBRE OUTROS SERVIÇOS, EXECUTADOS POR EMPRESAS CONTRATADAS

ANO DE REFERÊNCIA
2010

Município	Outros serviços executados por empresas contratadas														
	Lavação de vias e praças	Poda de árvores	Limpeza de feiras e mercados	Limpeza de praias	Limpeza de bocas-de-lobo	Pintura de meio fio	Limpeza de lotes vagos	Remoção de animais mortos	Coleta de pneus velhos	Coleta de pilhas e baterias	Coleta de resíduos volumosos	Coleta de lâmpadas fluorescentes	Coleta de resíduos eletrônicos	Outros serviços	
Código	Nome/UF														
Região Sul		Os012	Os041	Os014	Os015	Os016	Os017	Os018	Os019	Os020	Os021	Os022	Os048	Os051	Os044
410630	Corbélia/PR	Não executa	Não executa												
430590	Coronel Bicaco/RS		Executa				Não executa								
420440	Coronel Freitas/SC														
420445	Coronel Martins/SC		Não executa			Não executa	Não executa								
410650	Coronel Vivida/PR	Não executa	Executa	Não executa	Não executa	Executa	Executa	Não executa	Não executa	Não executa	Executa	Não executa			
420450	Corupá/SC	Não executa	Não executa			Não executa	Não executa	Não executa							
420460	Criciúma/SC		Não executa						Não executa						
430600	Crissiumal/RS		Executa	Executa											
430605	Cristal/RS														
430610	Cruz Alta/RS		Não executa				Não executa		Não executa						
430613	Cruzaltense/RS	Não executa	Não executa			Não executa	Executa	Não executa	Não executa	Não executa	Não executa			Não executa	
410660	Cruzeiro do Oeste/PR		Executa			Não executa	Não executa	Executa		Não executa	Não executa		Não executa	Não executa	
430620	Cruzeiro do Sul/RS		Não executa			Não executa	Executa		Não executa	Não executa	Não executa				
410690	Curitiba/PR	Executa	Executa	Executa	Não executa	Executa	Não executa	Não executa	Executa	Executa	Executa	Executa	Executa	Não executa	Executa
420480	Curitibanos/SC	Não executa	Não executa			Não executa	Não executa	Não executa	Não executa	Não executa					
430630	David Canabarro/RS														
430632	Derrubadas/RS														
430635	Dezesseis de Novembro/RS														
410710	Diamante do Norte/PR		Executa			Não executa	Não executa	Não executa	Não executa		Não executa	Não executa			
420500	Dionísio Cerqueira/SC		Executa			Executa	Executa		Executa	Não executa					
430642	Dois Irmãos das Missões/RS														
430640	Dois Irmãos/RS														
410720	Dois Vizinhos/PR	Não executa	Executa			Executa	Executa		Executa	Não executa	Executa	Não executa	Executa	Executa	Não executa
430650	Dom Feliciano/RS	Não executa	Não executa			Não executa	Não executa		Não executa	Não executa					
430660	Dom Pedrito/RS		Não executa	Não executa		Não executa	Não executa		Não executa	Não executa					
420510	Dona Emma/SC		Não executa				Não executa		Não executa						
430670	Dona Francisca/RS		Não executa				Não executa								
430673	Doutor Maurício Cardoso/RS	Não executa	Não executa	Não executa	Não executa	Não executa	Não executa	Não executa	Não executa	Não executa	Não executa	Não executa	Não executa	Não executa	
420515	Doutor Pedrinho/SC	Não executa	Não executa			Não executa	Não executa		Não executa			Não executa			
430675	Doutor Ricardo/RS	Não executa	Não executa	Não executa	Não executa	Não executa	Não executa	Não executa	Não executa	Não executa	Não executa	Não executa	Não executa	Não executa	
430690	Encruzilhada do Sul/RS	Não executa	Não executa	Não executa	Não executa	Não executa	Não executa	Não executa	Não executa	Não executa	Não executa	Não executa	Não executa	Não executa	
410740	Enéas Marques/PR		Não executa			Não executa	Não executa		Não executa	Não executa		Não executa			
410750	Engenheiro Beltrão/PR		Executa	Não executa		Não executa	Não executa		Não executa			Não executa			
410753	Entre Rios do Oeste/PR														
430697	Erebango/RS	Não executa	Não executa	Não executa		Não executa	Não executa	Não executa	Não executa	Não executa	Não executa	Não executa	Não executa	Não executa	
430700	Erechim/RS	Não executa	Não executa	Não executa		Não executa	Não executa	Não executa	Executa	Não executa	Não executa				
420519	Ermo/SC		Não executa			Não executa	Não executa		Não executa			Não executa			
430705	Ernestina/RS	Não executa	Executa			Não executa	Executa		Não executa		Executa				
430720	Erval Grande/RS														

TABELA Os01b - INFORMAÇÕES SOBRE OUTROS SERVIÇOS, EXECUTADOS POR EMPRESAS CONTRATADAS

ANO DE
REFERÊNCIA
2010

Município	Outros serviços executados por empresas contratadas													
	Lavação de vias e praças	Poda de árvores	Limpeza de feiras e mercados	Limpeza de praias	Limpeza de bocas-de-lobo	Pintura de meio fio	Limpeza de lotes vagos	Remoção de animais mortos	Coleta de pneus velhos	Coleta de pilhas e baterias	Coleta de resíduos volumosos	Coleta de lâmpadas fluorescentes	Coleta de resíduos eletrônicos	Outros serviços
Código Nome/UF														
Região Sul	Os012	Os041	Os014	Os015	Os016	Os017	Os018	Os019	Os020	Os021	Os022	Os048	Os051	Os044
420520 Erval Velho/SC		Não executa			Não executa	Não executa		Não executa						
430740 Esmeralda/RS	Não executa	Não executa			Não executa	Não executa		Não executa	Não executa					
430745 Esperança do Sul/RS														
410754 Espigão Alto do Iguaçu/PR		Não executa				Não executa		Não executa						
430755 Estação/RS														
430760 Estância Velha/RS		Executa				Executa	Não executa	Não executa	Não executa		Não executa			
430770 Esteio/RS	Executa	Não executa	Não executa		Executa	Executa		Executa	Não executa	Não executa	Executa	Não executa		
430781 Estrela Velha/RS	Não executa	Não executa			Não executa	Não executa	Não executa	Não executa	Não executa	Não executa	Não executa	Não executa	Não executa	
430780 Estrela/RS	Não executa	Não executa	Não executa		Não executa	Não executa	Não executa	Não executa	Não executa	Não executa	Não executa	Não executa	Não executa	
430786 Fagundes Varela/RS	Não executa	Executa			Não executa	Não executa				Não executa				
410755 Farol/PR	Não executa	Não executa	Não executa	Não executa	Não executa	Não executa	Não executa					Não executa	Não executa	
430790 Farroupilha/RS	Executa	Não executa	Executa	Não executa	Não executa	Executa	Não executa	Executa	Não executa	Não executa	Executa	Não executa	Não executa	Não executa
430800 Faxinal do Soturno/RS		Não executa	Não executa		Não executa	Não executa		Não executa	Não executa	Não executa				Não executa
430805 Faxinalzinho/RS	Não executa	Não executa	Não executa	Não executa	Não executa	Não executa		Não executa	Não executa	Não executa	Não executa	Não executa	Não executa	
410765 Fazenda Rio Grande/PR							Não executa	Não executa						
430807 Fazenda Vilanova/RS		Não executa			Não executa	Não executa		Não executa		Executa				
430810 Feliz/RS	Não executa	Executa	Não executa	Não executa	Não executa	Não executa	Não executa	Não executa	Não executa	Não executa	Não executa	Não executa	Não executa	
410770 Fênix/PR	Não executa	Executa	Não executa		Não executa	Executa	Não executa	Não executa	Não executa	Não executa	Não executa	Não executa		
410785 Flor da Serra do Sul/PR														Não executa
420535 Flor do Sertão/SC		Não executa												
430820 Flores da Cunha/RS		Não executa			Não executa	Não executa					Não executa			
410790 Floresta/PR														
420540 Florianópolis/SC	Não executa	Não executa	Não executa	Não executa	Não executa	Não executa	Não executa	Não executa	Não executa	Não executa	Não executa	Não executa	Não executa	Não executa
410810 Flórida/PR		Não executa	Não executa		Não executa	Não executa	Não executa		Não executa		Não executa			
430840 Formigueiro/RS		Não executa			Não executa	Não executa		Não executa	Não executa					
410820 Formosa do Oeste/PR	Não executa	Não executa			Não executa	Não executa	Não executa	Não executa						
420543 Formosa do Sul/SC	Não executa	Não executa	Não executa											
420545 Forquilha/SC		Não executa				Não executa								
410830 Foz do Iguaçu/PR		Executa			Executa	Executa	Executa	Executa	Não executa					
420550 Fraiburgo/SC														
410840 Francisco Beltrão/PR		Não executa					Não executa	Não executa	Não executa					
430850 Frederico Westphalen/RS	Não executa	Não executa	Não executa	Não executa	Não executa	Não executa	Não executa	Não executa	Não executa	Não executa	Não executa	Não executa	Não executa	
420560 Galvão/SC		Não executa				Não executa								
430860 Garibaldi/RS	Não executa	Executa	Não executa	Não executa	Não executa	Não executa	Não executa	Não executa	Não executa	Executa	Executa	Executa	Executa	
420570 Garopaba/SC														
430865 Garruchos/RS														
420580 Garuva/SC														
420590 Gaspar/SC	Não executa	Não executa	Não executa	Não executa										
430880 General Câmara/RS		Não executa	Não executa		Não executa	Não executa		Não executa	Não executa					

TABELA Os01b - INFORMAÇÕES SOBRE OUTROS SERVIÇOS, EXECUTADOS POR EMPRESAS CONTRATADAS

ANO DE
REFERÊNCIA
2010

Município	Outros serviços executados por empresas contratadas														
	Lavação de vias e praças	Poda de árvores	Limpeza de feiras e mercados	Limpeza de praias	Limpeza de bocas-de-lobo	Pintura de meio fio	Limpeza de lotes vagos	Remoção de animais mortos	Coleta de pneus velhos	Coleta de pilhas e baterias	Coleta de resíduos volumosos	Coleta de lâmpadas fluorescentes	Coleta de resíduos eletrônicos	Outros serviços	
Código Nome/UF															
Região Sul	Os012	Os041	Os014	Os015	Os016	Os017	Os018	Os019	Os020	Os021	Os022	Os048	Os051	Os044	
430905 Glorinha/RS	Não executa	Não executa	Não executa	Não executa	Não executa	Não executa	Não executa	Não executa	Não executa	Não executa	Não executa	Não executa	Não executa	Não executa	
420600 Governador Celso Ramos/SC		Não executa		Não executa											
430910 Gramado/RS	Não executa	Não executa	Não executa		Não executa	Executa	Não executa	Não executa	Não executa	Não executa	Não executa	Não executa			
430920 Gravataí/RS	Não executa	Executa	Executa	Não executa	Executa	Executa	Não executa	Executa	Executa		Executa	Executa	Não executa	Não executa	
430925 Guabiju/RS	Não executa	Não executa			Não executa	Não executa		Não executa	Não executa	Não executa		Não executa			
430930 Guaíba/RS															
410880 Guairá/PR	Não executa	Executa	Não executa	Não executa	Não executa	Executa	Não executa	Não executa	Não executa	Não executa	Não executa	Não executa	Não executa		
410890 Guairacá/PR	Não executa	Não executa	Não executa	Não executa	Não executa	Não executa	Não executa	Não executa	Não executa	Não executa	Não executa	Não executa	Não executa	Não executa	
410910 Guaporema/PR	Não executa	Não executa	Não executa		Não executa	Não executa	Não executa		Não executa	Não executa	Não executa	Não executa	Não executa		
430950 Guarani das Missões/RS		Não executa			Não executa	Não executa		Não executa							
410940 Guarapuava/PR	Não executa	Não executa	Não executa	Não executa	Não executa	Não executa	Não executa	Não executa	Não executa	Não executa	Não executa	Não executa	Não executa		
430955 Harmonia/RS															
420670 Herval d'Oeste/SC	Não executa	Não executa			Não executa	Não executa		Não executa			Não executa				
410970 Ibatiti/PR	Não executa	Não executa	Não executa		Não executa	Não executa	Não executa	Não executa			Não executa	Não executa			
430980 Ibiçá/RS		Não executa			Não executa	Não executa	Não executa								
420675 Ibiam/SC		Não executa			Não executa	Não executa	Não executa	Não executa							
420680 Ibicaré/SC		Não executa			Não executa	Não executa									
410980 Ibiçara/PR	Não executa	Não executa	Não executa			Não executa	Não executa		Não executa		Não executa	Não executa	Não executa		
430990 Ibiraiaras/RS		Não executa													
420690 Ibirama/SC	Não executa	Não executa													
431000 Ibirubá/RS		Não executa			Não executa	Não executa		Não executa	Não executa	Não executa		Não executa			
420700 Içara/SC	Não executa	Não executa		Não executa	Não executa	Não executa									
410990 Icaraima/PR	Não executa	Não executa	Não executa	Não executa	Não executa	Não executa	Não executa	Não executa	Executa	Não executa	Não executa	Não executa	Executa	Não executa	
431010 Igrejinha/RS	Não executa	Executa	Não executa		Executa	Executa	Não executa	Não executa	Não executa	Não executa	Não executa	Não executa	Não executa	Não executa	
411000 Iguaçu/PR															
411005 Iguaçu/PR	Não executa	Não executa			Não executa	Não executa	Não executa	Não executa							
431020 Ijuí/RS	Não executa	Executa	Não executa	Não executa	Não executa		Não executa	Não executa	Não executa	Não executa	Não executa	Não executa	Não executa		
431030 Ilópolis/RS		Não executa	Não executa		Não executa	Não executa		Não executa	Não executa	Não executa	Não executa	Não executa	Não executa	Não executa	
420720 Imarui/SC	Não executa	Não executa	Executa	Não executa	Não executa	Não executa	Não executa	Não executa	Não executa	Não executa	Não executa	Não executa	Não executa		
411010 Imbituva/PR		Não executa	Não executa		Não executa		Não executa	Não executa	Não executa	Não executa	Não executa	Não executa	Não executa		
420740 Imbuia/SC	Não executa	Não executa													
431036 Imigrante/RS		Não executa			Não executa	Não executa			Não executa		Não executa				
411020 Inácio Martins/PR		Não executa			Não executa	Não executa		Não executa							
420750 Indaial/SC															
411040 Indianópolis/PR		Não executa	Não executa		Não executa	Não executa	Não executa	Não executa	Não executa		Não executa	Não executa	Não executa		
420757 Iomerê/SC		Não executa			Não executa	Não executa	Não executa								
420760 Ipira/SC															
431046 Ipiranga do Sul/RS														Não executa	
411060 Iporã/PR	Não executa	Não executa			Não executa	Não executa	Não executa	Não executa	Não executa	Não executa	Não executa	Não executa	Não executa		

TABELA Os01b - INFORMAÇÕES SOBRE OUTROS SERVIÇOS, EXECUTADOS POR EMPRESAS CONTRATADAS

ANO DE
REFERÊNCIA
2010

Município	Outros serviços executados por empresas contratadas														
	Lavação de vias e praças	Poda de árvores	Limpeza de feiras e mercados	Limpeza de praias	Limpeza de bocas-de-lobo	Pintura de meio fio	Limpeza de lotes vagos	Remoção de animais mortos	Coleta de pneus velhos	Coleta de pilhas e baterias	Coleta de resíduos volumosos	Coleta de lâmpadas fluorescentes	Coleta de resíduos eletrônicos	Outros serviços	
Código	Nome/UF														
Região Sul		Os012	Os041	Os014	Os015	Os016	Os017	Os018	Os019	Os020	Os021	Os022	Os048	Os051	Os044
420770	Ipumirim/SC	Não executa	Não executa			Não executa	Não executa								
411065	Iracema do Oeste/PR	Não executa	Não executa			Não executa	Não executa		Não executa		Não executa		Não executa		
420780	Irani/SC														
411070	Irati/PR	Não executa	Não executa			Não executa	Não executa	Não executa	Não executa	Não executa	Não executa		Não executa	Não executa	
411080	Iretama/PR	Não executa	Não executa	Não executa	Não executa	Não executa	Não executa	Não executa	Não executa	Não executa	Não executa	Executa	Não executa		
420790	Irineópolis/SC														
420800	Itá/SC		Executa												
431053	Itaara/RS		Não executa	Não executa		Não executa	Não executa								
411090	Itaguajé/PR	Não executa	Não executa			Não executa	Não executa	Não executa	Não executa		Não executa			Não executa	
420810	Itaíópolis/SC		Não executa												
420820	Itajaí/SC	Não executa	Não executa	Executa	Executa	Não executa	Executa	Não executa	Executa	Não executa	Não executa		Não executa	Não executa	
411110	Itambé/PR	Não executa	Executa	Não executa											
420830	Itapema/SC		Não executa	Executa	Executa	Não executa	Não executa	Não executa	Executa		Não executa		Não executa		
420840	Itapiranga/SC														
420850	Ituporanga/SC	Não executa	Não executa			Não executa	Não executa		Não executa		Não executa				
431075	Ivorá/RS														
431085	Jaboticaba/RS		Não executa	Não executa		Não executa	Não executa		Não executa						
411190	Jaguapitã/PR		Não executa			Não executa	Não executa	Não executa	Não executa		Não executa				
431110	Jaguari/RS	Não executa	Executa	Não executa	Não executa	Não executa	Não executa		Não executa	Não executa	Não executa	Não executa	Não executa		
411200	Jaguariaíva/PR		Não executa			Não executa	Não executa		Não executa						
411240	Japurá/PR	Não executa	Não executa	Não executa											
420890	Jaraguá do Sul/SC													Não executa	
411250	Jardim Alegre/PR	Não executa	Não executa	Não executa	Não executa										
411260	Jardim Olinda/PR	Não executa	Não executa	Não executa		Não executa	Não executa		Não executa		Não executa				
411270	Jataizinho/PR	Não executa	Executa			Não executa	Não executa	Não executa	Não executa	Não executa		Não executa			
411275	Jesuítas/PR		Não executa			Não executa	Não executa		Não executa		Não executa			Não executa	
411280	Joaquim Távora/PR	Não executa	Não executa	Não executa	Não executa	Não executa	Não executa		Não executa	Não executa	Não executa	Não executa	Não executa	Não executa	
420910	Joinville/SC	Executa	Executa	Executa	Não executa	Executa	Executa	Não executa	Executa	Não executa	Não executa	Executa	Não executa	Não executa	
420915	José Boiteux/SC	Não executa	Não executa				Não executa		Não executa						
411295	Juranda/PR														
411300	Jussara/PR	Não executa	Executa	Não executa											
420920	Lacerdópolis/SC	Não executa	Não executa	Não executa	Não executa	Não executa	Não executa	Não executa	Não executa	Não executa	Não executa	Não executa	Não executa	Não executa	
431123	Lagoa Bonita do Sul/RS														
431127	Lagoa dos Três Cantos/RS		Não executa				Executa								
431125	Lagoão/RS														
420940	Laguna/SC														
420945	Lajeado Grande/SC														
431140	Lajeado/RS		Executa												
411320	Lapa/PR	Não executa	Executa	Não executa											

TABELA Os01b - INFORMAÇÕES SOBRE OUTROS SERVIÇOS, EXECUTADOS POR EMPRESAS CONTRATADAS

ANO DE REFERÊNCIA
2010

Município	Outros serviços executados por empresas contratadas														
	Lavação de vias e praças	Poda de árvores	Limpeza de feiras e mercados	Limpeza de praias	Limpeza de bocas-de-lobo	Pintura de meio fio	Limpeza de lotes vagos	Remoção de animais mortos	Coleta de pneus velhos	Coleta de pilhas e baterias	Coleta de resíduos volumosos	Coleta de lâmpadas fluorescentes	Coleta de resíduos eletrônicos	Outros serviços	
Código	Nome/UF														
Região Sul		Os012	Os041	Os014	Os015	Os016	Os017	Os018	Os019	Os020	Os021	Os022	Os048	Os051	Os044
420950	Laurentino/SC														
420960	Lauro Muller/SC		Não executa				Não executa								
431150	Lavras do Sul/RS	Não executa	Não executa	Não executa	Não executa	Não executa	Não executa	Não executa	Não executa	Não executa	Não executa	Não executa	Não executa	Não executa	
411340	Leópolis/PR	Não executa	Não executa			Não executa	Não executa	Não executa	Não executa	Não executa	Não executa	Não executa	Não executa	Não executa	
411345	Lindoele/PR		Não executa												
420985	Lindóia do Sul/SC	Não executa	Não executa			Não executa	Não executa							Executa	Executa
431164	Linha Nova/RS		Não executa			Não executa	Não executa		Não executa			Não executa			
411350	Loanda/PR			Não executa		Não executa	Não executa		Não executa	Não executa	Não executa	Não executa	Não executa	Não executa	
411360	Lobato/PR		Não executa												
411370	Londrina/PR	Executa	Não executa	Executa		Não executa	Executa	Executa	Executa	Não executa	Não executa	Não executa	Não executa	Não executa	
420990	Lontras/SC														
411375	Lunardelli/PR	Não executa	Não executa	Não executa		Não executa	Não executa								
411380	Lupionópolis/PR	Não executa	Não executa	Não executa		Não executa	Não executa	Não executa	Não executa	Não executa	Não executa	Não executa	Não executa	Não executa	
421003	Luzerna/SC	Não executa	Não executa			Não executa	Não executa		Não executa						
431171	Maçambará/RS		Não executa			Não executa		Não executa	Não executa	Não executa		Não executa			
431170	Machadinho/RS		Não executa												
421010	Mafra/SC	Não executa	Não executa	Não executa		Não executa	Não executa		Não executa						
411390	Mallet/PR														
411400	Mamborê/PR														
411435	Manfrinópolis/PR														
411440	Mangueirinha/PR														
411450	Manoel Ribas/PR		Executa			Não executa			Não executa	Não executa					
431177	Maquiné/RS														
421040	Maracajá/SC	Não executa	Não executa	Não executa	Não executa										
431180	Marau/RS	Não executa	Executa												
411460	Marechal Cândido Rondon/PR	Não executa	Não executa	Não executa	Não executa		Executa	Não executa	Não executa	Não executa	Não executa	Não executa	Não executa	Não executa	Não executa
421055	Marema/SC	Não executa	Não executa												
431200	Mariano Moro/RS	Não executa	Não executa	Não executa	Não executa										
411490	Marilândia do Sul/PR	Não executa	Não executa	Não executa	Não executa										
411500	Marilena/PR		Não executa												
411510	Mariluz/PR	Executa	Não executa	Não executa	Não executa	Não executa	Executa	Não executa	Não executa	Não executa	Não executa	Não executa	Não executa	Não executa	
411520	Maringá/PR	Não executa	Não executa	Não executa	Não executa	Não executa	Não executa	Não executa	Não executa	Executa	Executa	Não executa	Executa	Executa	
411535	Maripá/PR														
411545	Marquinho/PR	Não executa	Executa	Não executa	Não executa	Executa	Executa		Não executa	Não executa	Não executa	Não executa	Não executa	Não executa	
431210	Mata/RS	Não executa	Não executa	Não executa	Não executa	Não executa	Não executa	Não executa	Não executa	Não executa	Não executa	Não executa	Não executa	Não executa	
431215	Mato Leitão/RS	Não executa	Não executa	Não executa	Não executa	Não executa	Não executa	Não executa	Não executa	Não executa	Não executa	Não executa	Não executa	Não executa	
431217	Mato Queimado/RS	Não executa	Não executa	Não executa	Não executa	Não executa	Não executa	Não executa	Não executa	Não executa	Não executa	Não executa	Não executa	Não executa	
421070	Matos Costa/SC	Não executa	Não executa	Não executa		Não executa		Não executa							
431220	Maximiliano de Almeida/RS		Não executa												

TABELA Os01b - INFORMAÇÕES SOBRE OUTROS SERVIÇOS, EXECUTADOS POR EMPRESAS CONTRATADAS

ANO DE
REFERÊNCIA
2010

Município	Outros serviços executados por empresas contratadas													
	Lavação de vias e praças	Poda de árvores	Limpeza de feiras e mercados	Limpeza de praias	Limpeza de bocas-de-lobo	Pintura de meio fio	Limpeza de lotes vagos	Remoção de animais mortos	Coleta de pneus velhos	Coleta de pilhas e baterias	Coleta de resíduos volumosos	Coleta de lâmpadas fluorescentes	Coleta de resíduos eletrônicos	Outros serviços
Código Nome/UF														
Região Sul	Os012	Os041	Os014	Os015	Os016	Os017	Os018	Os019	Os020	Os021	Os022	Os048	Os051	Os044
411580 Medianeira/PR	Executa	Executa	Não executa											
411585 Mercedes/PR		Não executa			Não executa	Não executa		Não executa	Não executa		Não executa			
431225 Minas do Leão/RS		Executa			Executa			Não executa	Não executa		Executa			
411590 Mirador/PR		Executa			Não executa	Não executa			Não executa		Não executa			Não executa
411600 Miraselva/PR	Não executa	Não executa			Não executa	Não executa					Não executa			
421085 Mirim Doce/SC	Não executa	Não executa			Não executa	Não executa	Não executa	Não executa	Não executa	Não executa	Não executa	Não executa	Não executa	
421090 Modelo/SC														
431235 Montauri/RS														
431238 Monte Belo do Sul/RS	Não executa	Não executa	Não executa	Não executa	Não executa	Não executa	Não executa	Não executa	Não executa	Não executa	Não executa	Não executa	Não executa	Não executa
421110 Monte Castelo/SC		Não executa			Não executa	Não executa		Não executa						
431240 Montenegro/RS	Não executa													
411620 Morretes/PR	Não executa	Executa	Não executa	Não executa										
431245 Morro Redondo/RS	Não executa	Não executa	Não executa	Não executa	Não executa	Não executa	Não executa	Não executa	Não executa	Não executa	Não executa	Não executa	Não executa	
431247 Morro Reuter/RS		Não executa		Não executa	Não executa	Não executa	Não executa	Não executa	Não executa	Não executa	Não executa	Não executa	Não executa	
431250 Mostardas/RS	Não executa	Não executa	Não executa	Não executa	Não executa	Não executa	Não executa	Não executa	Não executa	Não executa		Não executa	Não executa	
431260 Muçum/RS														
431261 Muitos Capões/RS		Não executa												
431262 Muliterno/RS						Não executa								
411630 Munhoz de Melo/PR		Não executa	Não executa		Não executa	Não executa	Não executa	Não executa	Não executa		Não executa			
431265 Não-Me-Toque/RS	Não executa	Não executa	Não executa	Não executa	Não executa	Não executa	Não executa	Não executa	Não executa	Não executa	Não executa		Não executa	
421130 Navegantes/SC	Não executa	Não executa	Não executa	Executa	Não executa	Não executa	Não executa	Não executa	Não executa	Executa	Não executa	Executa	Não executa	
431267 Nicolau Vergueiro/RS														
431275 Nova Alvorada/RS	Não executa	Não executa	Não executa	Não executa	Não executa	Não executa	Não executa	Não executa	Não executa	Não executa	Não executa	Não executa	Não executa	Não executa
411670 Nova Aurora/PR	Não executa	Não executa			Não executa	Não executa		Não executa						
431290 Nova Bassano/RS	Não executa	Não executa												
431301 Nova Candelária/RS		Não executa			Não executa	Não executa		Não executa	Não executa					
411695 Nova Esperança do Sudoeste/PR		Não executa			Não executa	Não executa	Não executa	Não executa		Não executa	Executa		Não executa	
431303 Nova Esperança do Sul/RS				Não executa	Não executa	Não executa	Não executa		Não executa					
411690 Nova Esperança/PR	Não executa	Não executa	Não executa									Executa		Executa
411700 Nova Fátima/PR														
431306 Nova Hartz/RS	Não executa	Não executa	Não executa	Não executa	Não executa	Não executa	Não executa	Não executa	Executa	Não executa	Não executa	Não executa	Executa	
411705 Nova Laranjeiras/PR	Não executa	Não executa			Executa	Executa	Não executa	Não executa	Não executa					
411710 Nova Londrina/PR		Não executa	Não executa		Não executa	Não executa	Não executa	Não executa						
411720 Nova Olimpia/PR	Não executa	Não executa	Não executa		Não executa	Não executa		Não executa	Não executa		Não executa	Não executa	Não executa	
431310 Nova Palma/RS	Não executa	Não executa	Não executa	Executa	Não executa	Executa	Não executa	Não executa	Não executa	Não executa	Não executa	Não executa	Não executa	Não executa
431333 Nova Ramada/RS		Não executa			Não executa	Não executa		Não executa	Não executa					
431335 Nova Roma do Sul/RS	Não executa	Não executa			Não executa	Não executa	Não executa	Não executa	Não executa	Não executa	Não executa	Não executa	Não executa	Não executa
411721 Nova Santa Bárbara/PR		Não executa			Não executa	Não executa		Não executa			Não executa			
431337 Nova Santa Rita/RS	Não executa	Não executa	Não executa	Não executa	Não executa	Não executa	Não executa	Não executa	Não executa	Não executa	Não executa	Não executa	Não executa	

TABELA Os01b - INFORMAÇÕES SOBRE OUTROS SERVIÇOS, EXECUTADOS POR EMPRESAS CONTRATADAS

ANO DE
REFERÊNCIA
2010

Município	Outros serviços executados por empresas contratadas														
	Lavação de vias e praças	Poda de árvores	Limpeza de feiras e mercados	Limpeza de praias	Limpeza de bocas-de-lobo	Pintura de meio fio	Limpeza de lotes vagos	Remoção de animais mortos	Coleta de pneus velhos	Coleta de pilhas e baterias	Coleta de resíduos volumosos	Coleta de lâmpadas fluorescentes	Coleta de resíduos eletrônicos	Outros serviços	
Código	Nome/UF														
Região Sul		Os012	Os041	Os014	Os015	Os016	Os017	Os018	Os019	Os020	Os021	Os022	Os048	Os051	Os044
411722	Nova Santa Rosa/PR	Não executa	Não executa			Não executa	Não executa				Não executa	Não executa		Não executa	
411727	Nova Tebas/PR		Não executa			Não executa	Não executa		Não executa						
421150	Nova Trento/SC					Não executa	Não executa								
431340	Novo Hamburgo/RS	Não executa	Executa	Não executa	Não executa	Não executa	Executa	Não executa	Não executa	Não executa	Não executa	Executa	Não executa	Não executa	Executa
421165	Novo Horizonte/SC		Não executa												
411729	Novo Itacolomi/PR	Não executa	Não executa	Não executa	Não executa	Não executa	Não executa	Não executa	Não executa	Não executa	Não executa	Não executa	Não executa	Não executa	
431344	Novo Tiradentes/RS	Não executa	Não executa	Não executa	Não executa	Não executa	Não executa	Não executa	Não executa	Não executa	Não executa	Não executa	Não executa	Não executa	Não executa
421170	Orleans/SC	Não executa	Não executa	Não executa	Não executa	Não executa	Não executa	Não executa	Não executa	Não executa	Não executa	Não executa	Não executa	Não executa	
411730	Ortigueira/PR														
431350	Osório/RS														
411740	Ourizona/PR											Não executa			
421187	Paial/SC														
431360	Paim Filho/RS	Não executa	Não executa	Não executa	Não executa	Não executa	Não executa	Não executa	Não executa	Não executa	Não executa	Não executa	Não executa	Não executa	
421200	Palma Sola/SC														
411760	Palmas/PR		Não executa			Não executa	Não executa				Não executa			Não executa	
431370	Palmeira das Missões/RS		Não executa				Não executa		Não executa						
421210	Palmitos/SC														
431390	Panambi/RS		Executa			Não executa	Não executa	Não executa	Não executa	Não executa	Não executa		Não executa		
431395	Pantano Grande/RS	Não executa	Não executa	Não executa	Não executa	Não executa	Não executa	Não executa	Não executa	Não executa	Não executa	Não executa	Não executa	Não executa	
421220	Papanduva/SC					Não executa	Não executa	Não executa	Não executa						
411800	Paraíso do Norte/PR	Não executa	Executa			Não executa	Não executa		Não executa			Não executa			
431402	Paraíso do Sul/RS														
411820	Paranaguá/PR	Não executa	Não executa	Não executa	Não executa	Não executa	Não executa	Não executa	Não executa	Não executa	Não executa	Não executa	Não executa	Não executa	
411830	Paranapoema/PR	Não executa	Não executa	Não executa		Não executa	Não executa		Não executa			Não executa			
411840	Paranavai/PR	Não executa	Executa	Executa		Não executa	Executa	Executa	Não executa	Não executa	Não executa	Não executa	Não executa	Não executa	
431403	Pareci Novo/RS	Não executa	Não executa				Não executa		Não executa						
431405	Parobé/RS		Executa							Não executa	Não executa	Executa		Não executa	
411850	Pato Branco/PR	Não executa	Executa	Não executa					Não executa						
411860	Paula Freitas/PR		Não executa			Não executa									
431413	Paulo Bento/RS					Não executa	Não executa		Não executa	Não executa					
411870	Paulo Frontin/PR		Não executa	Não executa		Não executa									
431415	Paverama/RS	Não executa	Não executa			Não executa	Não executa	Não executa	Não executa	Não executa	Não executa		Não executa	Não executa	
411880	Peabiru/PR		Não executa			Não executa	Não executa	Não executa	Não executa						
431417	Pedras Altas/RS	Não executa	Não executa	Não executa		Não executa	Não executa	Não executa	Não executa	Não executa	Não executa	Não executa	Não executa	Não executa	
431420	Pedro Osório/RS	Não executa	Não executa	Não executa	Não executa	Não executa	Não executa	Não executa	Não executa	Não executa	Não executa	Não executa	Não executa	Não executa	
431430	Pejuçara/RS		Não executa		Não executa		Não executa		Não executa	Não executa				Não executa	
431440	Pelotas/RS	Executa	Não executa	Executa	Executa	Executa	Executa	Não executa	Executa	Não executa	Não executa	Executa			
421260	Peritiba/SC	Não executa	Não executa			Não executa	Não executa		Não executa		Não executa	Não executa	Não executa	Não executa	
411885	Perobal/PR	Não executa	Não executa	Não executa	Não executa										

TABELA Os01b - INFORMAÇÕES SOBRE OUTROS SERVIÇOS, EXECUTADOS POR EMPRESAS CONTRATADAS

ANO DE
REFERÊNCIA
2010

Município	Outros serviços executados por empresas contratadas														
	Lavação de vias e praças	Poda de árvores	Limpeza de feiras e mercados	Limpeza de praias	Limpeza de bocas-de-lobo	Pintura de meio fio	Limpeza de lotes vagos	Remoção de animais mortos	Coleta de pneus velhos	Coleta de pilhas e baterias	Coleta de resíduos volumosos	Coleta de lâmpadas fluorescentes	Coleta de resíduos eletrônicos	Outros serviços	
Código	Nome/UF														
Região Sul		Os012	Os041	Os014	Os015	Os016	Os017	Os018	Os019	Os020	Os021	Os022	Os048	Os051	Os044
421270	Petrolândia/SC	Não executa	Não executa			Não executa	Não executa	Não executa	Não executa		Não executa				
421280	Piçarras/SC	Não executa	Não executa	Não executa	Não executa	Não executa	Não executa	Não executa	Não executa	Não executa	Não executa	Não executa	Não executa		
411910	Piên/PR														
411915	Pinhais/PR	Não executa	Executa	Executa	Não executa	Executa	Não executa	Não executa	Executa	Não executa	Não executa	Não executa	Não executa	Não executa	
431446	Pinhal da Serra/RS														
431445	Pinhal/RS		Executa				Executa								
411920	Pinhalão/PR		Não executa			Não executa		Não executa	Não executa		Não executa				
421290	Pinhalzinho/SC	Não executa	Não executa			Não executa	Não executa		Não executa	Não executa	Não executa	Não executa	Não executa		
411930	Pinhão/PR		Executa			Não executa	Não executa		Não executa						
431449	Pinheirinho do Vale/RS														
431450	Pinheiro Machado/RS		Não executa			Não executa	Não executa								
421300	Pinheiro Preto/SC		Não executa			Não executa	Não executa		Não executa						
411940	Pirai do Sul/PR		Não executa												
431455	Pirapó/RS		Não executa												
421310	Piratuba/SC					Não executa	Executa		Não executa						
431475	Poço das Antas/RS	Não executa	Não executa	Não executa	Não executa	Não executa	Não executa	Não executa	Não executa	Não executa	Não executa	Não executa	Não executa	Não executa	
421320	Pomerode/SC	Não executa	Não executa				Não executa				Não executa	Não executa		Não executa	
411990	Ponta Grossa/PR	Não executa	Executa	Não executa		Não executa	Não executa	Não executa	Não executa	Não executa	Não executa	Não executa	Não executa	Não executa	
431477	Pontão/RS	Não executa	Não executa	Não executa	Não executa	Não executa	Não executa	Não executa	Não executa	Não executa	Não executa	Não executa	Não executa		
421335	Ponte Alta do Norte/SC		Não executa			Não executa	Não executa		Não executa						
431478	Ponte Preta/RS	Não executa	Não executa			Não executa	Executa		Não executa			Não executa			
421340	Ponte Serrada/SC		Não executa												
412000	Porecatu/PR	Não executa	Não executa	Não executa	Não executa	Executa	Não executa	Não executa	Não executa	Não executa	Não executa	Não executa	Não executa	Não executa	
431480	Portão/RS														
431490	Porto Alegre/RS	Executa	Executa	Executa	Executa	Executa	Executa	Executa	Não executa	Executa	Não executa	Executa	Não executa	Não executa	
412015	Porto Barreiro/PR		Não executa												
431505	Porto Mauá/RS	Não executa	Não executa	Não executa	Não executa	Não executa	Não executa	Não executa	Não executa	Não executa	Não executa	Não executa	Não executa	Não executa	
412020	Porto Rico/PR	Não executa	Não executa	Não executa	Não executa	Não executa	Não executa	Não executa	Não executa	Não executa	Não executa	Não executa	Não executa	Não executa	
431510	Porto Xavier/RS	Não executa	Não executa	Não executa		Não executa	Não executa	Não executa	Não executa	Não executa	Não executa	Não executa	Não executa		
431513	Pouso Novo/RS	Não executa	Não executa	Não executa		Não executa	Não executa	Não executa	Não executa	Não executa	Não executa	Não executa	Não executa	Não executa	
421370	Pouso Redondo/SC	Não executa	Não executa			Não executa	Não executa	Não executa	Não executa	Não executa	Não executa				
421380	Praia Grande/SC														
412035	Pranchita/PR		Não executa			Não executa	Não executa	Não executa	Não executa	Não executa		Não executa	Não executa		
421390	Presidente Castello Branco/SC	Não executa	Não executa												
421400	Presidente Getúlio/SC														
431514	Presidente Lucena/RS	Não executa	Não executa	Não executa	Não executa	Não executa	Não executa	Não executa	Não executa	Não executa	Não executa	Não executa	Não executa	Não executa	
412050	Primeiro de Maio/PR	Não executa	Executa												
421415	Princesa/SC		Não executa												
412065	Quarto Centenário/PR														

TABELA Os01b - INFORMAÇÕES SOBRE OUTROS SERVIÇOS, EXECUTADOS POR EMPRESAS CONTRATADAS

ANO DE
REFERÊNCIA
2010

Município	Outros serviços executados por empresas contratadas													
	Lavação de vias e praças	Poda de árvores	Limpeza de feiras e mercados	Limpeza de praias	Limpeza de bocas-de-lobo	Pintura de meio fio	Limpeza de lotes vagos	Remoção de animais mortos	Coleta de pneus velhos	Coleta de pilhas e baterias	Coleta de resíduos volumosos	Coleta de lâmpadas fluorescentes	Coleta de resíduos eletrônicos	Outros serviços
Código Nome/UF														
Região Sul	Os012	Os041	Os014	Os015	Os016	Os017	Os018	Os019	Os020	Os021	Os022	Os048	Os051	Os044
412070 Quatiguá/PR	Não executa	Não executa	Não executa	Não executa										
412085 Quatro Pontes/PR	Não executa	Executa	Não executa	Não executa	Não executa	Não executa	Não executa	Não executa	Não executa	Não executa	Não executa		Não executa	
412090 Quedas do Iguaçu/PR	Não executa	Não executa			Não executa	Não executa		Não executa						
412100 Querência do Norte/PR					Não executa	Não executa	Não executa	Não executa	Não executa		Não executa			
431532 Quevedos/RS														
421420 Quilombo/SC	Não executa	Não executa												
431535 Quinze de Novembro/RS	Não executa	Não executa	Não executa	Não executa										
412120 Quitandinha/PR														
412140 Realeza/PR	Não executa	Executa	Não executa		Não executa	Não executa	Não executa	Não executa	Não executa	Não executa	Não executa	Não executa	Não executa	
431545 Relvado/RS														
412175 Reserva do Iguaçu/PR		Não executa												
431550 Restinga Seca/RS		Não executa		Não executa	Não executa	Não executa	Não executa	Não executa	Não executa	Não executa	Não executa			
412180 Ribeirão Claro/PR	Não executa	Não executa	Não executa	Não executa	Não executa	Não executa	Não executa	Não executa	Não executa	Não executa	Não executa	Não executa		
412200 Rio Azul/PR	Não executa	Não executa	Não executa		Não executa	Não executa	Não executa	Não executa			Não executa			
421440 Rio das Antas/SC	Não executa	Não executa			Não executa	Não executa		Não executa						
421460 Rio do Oeste/SC	Não executa	Não executa			Não executa	Não executa	Não executa	Não executa	Não executa	Não executa	Não executa	Não executa	Não executa	Não executa
421480 Rio do Sul/SC	Não executa	Não executa	Não executa	Não executa	Não executa	Não executa	Não executa	Não executa	Não executa	Não executa	Não executa	Não executa	Não executa	Não executa
421470 Rio dos Cedros/SC	Não executa	Não executa			Não executa	Não executa	Não executa	Não executa			Não executa			
421490 Rio Fortuna/SC		Não executa			Não executa	Não executa					Não executa			
431560 Rio Grande/RS														
421500 Rio Negrinho/SC	Não executa	Executa	Não executa		Executa	Executa	Não executa	Executa		Não executa			Não executa	
412230 Rio Negro/PR	Executa	Não executa	Executa		Executa	Executa		Não executa	Não executa		Não executa			
431570 Rio Pardo/RS		Não executa				Não executa		Não executa						
431575 Riozinho/RS		Não executa			Não executa	Não executa		Não executa						
421507 Riqueza/SC		Executa				Não executa								
431590 Rodeio Bonito/RS														
421510 Rodeio/SC	Não executa	Não executa	Não executa	Não executa	Não executa	Não executa	Não executa	Não executa	Não executa	Não executa	Não executa	Não executa	Não executa	Não executa
412240 Rolândia/PR	Não executa	Não executa	Executa	Não executa	Executa	Não executa	Executa	Não executa	Não executa	Não executa	Não executa	Não executa	Não executa	
431600 Rolante/RS														
421520 Romelândia/SC	Não executa	Não executa			Não executa	Não executa								
412250 Roncador/PR		Não executa	Não executa		Não executa	Não executa		Não executa						
431620 Rondinha/RS	Não executa	Não executa	Não executa	Não executa	Não executa	Não executa	Não executa	Não executa	Não executa	Não executa	Não executa	Não executa	Não executa	Não executa
431630 Roque Gonzales/RS					Não executa	Não executa				Não executa			Não executa	
412270 Sabáudia/PR	Não executa	Não executa	Não executa	Não executa										
431642 Sagrada Família/RS														
431643 Saldanha Marinho/RS	Não executa	Não executa	Não executa	Não executa	Não executa			Não executa	Não executa	Não executa	Não executa		Não executa	
412280 Salgado Filho/PR	Não executa	Não executa	Não executa	Não executa	Não executa	Não executa	Não executa	Não executa	Não executa	Não executa	Não executa	Não executa	Não executa	
431645 Salto do Jacui/RS		Não executa			Não executa	Executa	Não executa	Não executa	Não executa	Não executa	Não executa	Não executa	Não executa	Não executa
421540 Salto Veloso/SC		Não executa			Não executa	Executa	Não executa	Não executa		Não executa		Não executa	Não executa	

TABELA Os01b - INFORMAÇÕES SOBRE OUTROS SERVIÇOS, EXECUTADOS POR EMPRESAS CONTRATADAS

ANO DE
REFERÊNCIA
2010

Município	Outros serviços executados por empresas contratadas														
	Lavação de vias e praças	Poda de árvores	Limpeza de feiras e mercados	Limpeza de praias	Limpeza de bocas-de-lobo	Pintura de meio fio	Limpeza de lotes vagos	Remoção de animais mortos	Coleta de pneus velhos	Coleta de pilhas e baterias	Coleta de resíduos volumosos	Coleta de lâmpadas fluorescentes	Coleta de resíduos eletrônicos	Outros serviços	
Código	Nome/UF														
Região Sul		Os012	Os041	Os014	Os015	Os016	Os017	Os018	Os019	Os020	Os021	Os022	Os048	Os051	Os044
431647	Salvador das Missões/RS		Não executa			Não executa	Não executa			Não executa				Não executa	
431650	Salvador do Sul/RS		Não executa	Não executa											
431670	Santa Bárbara do Sul/RS	Executa	Não executa												
412320	Santa Cecília do Pavão/PR		Não executa			Não executa	Não executa	Não executa	Não executa		Não executa	Não executa			
421550	Santa Cecília/SC	Não executa	Não executa			Não executa	Não executa	Não executa	Não executa	Executa	Não executa		Não executa	Não executa	
412330	Santa Cruz de Monte Castelo/PR	Não executa													
412340	Santa Fé/PR														
412350	Santa Helena/PR	Executa	Não executa		Executa										
421555	Santa Helena/SC		Não executa												
412370	Santa Isabel do Ivaí/PR	Não executa	Não executa	Não executa		Não executa	Não executa	Não executa	Não executa		Não executa				
431690	Santa Maria/RS														
412395	Santa Mônica/PR	Não executa	Não executa	Não executa	Não executa										
421565	Santa Rosa do Sul/SC	Não executa	Não executa	Não executa	Não executa										
431720	Santa Rosa/RS														
421568	Santa Terezinha do Progresso/SC														
431700	Santana da Boa Vista/RS		Não executa			Não executa	Não executa		Não executa						
431710	Santana do Livramento/RS														
421569	Santiago do Sul/SC			Não executa											
431740	Santiago/RS	Não executa	Não executa	Não executa	Não executa	Não executa	Não executa	Não executa	Não executa	Não executa	Não executa	Não executa	Não executa	Não executa	
431750	Santo Ângelo/RS	Não executa	Não executa			Não executa	Executa		Não executa	Não executa	Não executa		Não executa	Não executa	
431760	Santo Antônio da Patrulha/RS		Não executa												
412410	Santo Antônio da Platina/PR	Não executa	Não executa	Não executa		Não executa	Não executa	Não executa		Não executa	Não executa	Não executa	Não executa	Não executa	
431770	Santo Antônio das Missões/RS	Não executa	Não executa	Não executa	Não executa	Não executa	Não executa	Não executa	Não executa	Não executa	Não executa	Não executa	Não executa	Não executa	Não executa
431755	Santo Antônio do Palma/RS	Não executa	Não executa			Não executa	Não executa		Não executa					Não executa	Não executa
412430	Santo Antônio do Paraíso/PR	Não executa	Não executa				Não executa								
431775	Santo Antônio do Planalto/RS		Não executa			Não executa	Não executa								
431780	Santo Augusto/RS	Não executa	Não executa												
431790	Santo Cristo/RS														
412450	Santo Inácio/PR	Não executa	Não executa			Não executa	Não executa		Não executa		Não executa				
421580	São Bento do Sul/SC														
421575	São Bernardino/SC														
421590	São Bonifácio/SC	Não executa	Não executa			Não executa	Não executa		Não executa	Não executa	Não executa	Não executa	Não executa	Não executa	
431800	São Borja/RS	Não executa	Executa	Executa											
421600	São Carlos/SC		Não executa			Não executa	Não executa		Não executa		Não executa	Não executa			
421605	São Cristóvão do Sul/SC														
421610	São Domingos/SC		Executa			Não executa	Não executa		Não executa		Não executa	Não executa		Não executa	Não executa
431820	São Francisco de Paula/RS	Não executa	Não executa	Não executa	Não executa	Não executa	Não executa	Não executa	Não executa						
431830	São Gabriel/RS	Executa	Não executa				Não executa	Não executa	Não executa		Não executa				
421630	São João Batista/SC	Não executa	Não executa			Não executa	Não executa				Não executa				

TABELA Os01b - INFORMAÇÕES SOBRE OUTROS SERVIÇOS, EXECUTADOS POR EMPRESAS CONTRATADAS

ANO DE REFERÊNCIA
2010

Município		Outros serviços executados por empresas contratadas														
		Lavação de vias e praças	Poda de árvores	Limpeza de feiras e mercados	Limpeza de praias	Limpeza de bocas-de-lobo	Pintura de meio fio	Limpeza de lotes vagos	Remoção de animais mortos	Coleta de pneus velhos	Coleta de pilhas e baterias	Coleta de resíduos volumosos	Coleta de lâmpadas fluorescentes	Coleta de resíduos eletrônicos		Outros serviços
Código	Nome/UF															
Região Sul		Os012	Os041	Os014	Os015	Os016	Os017	Os018	Os019	Os020	Os021	Os022	Os048	Os051	Os044	
421635	São João do Itaperiú/SC	Não executa														
421625	São João do Oeste/SC															
431843	São João do Polêsine/RS	Não executa			Não executa		Não executa		Não executa		Não executa		Não executa		Não executa	
421640	São João do Sul/SC				Não executa		Não executa		Não executa							
412510	São João do Triunfo/PR	Não executa			Não executa		Não executa		Não executa							
412480	São João/PR	Não executa			Não executa		Não executa									
412530	São Jorge do Ivaí/PR	Não executa		Não executa		Não executa		Não executa		Não executa		Não executa				
412535	São Jorge do Patrocínio/PR	Não executa														
412520	São Jorge d'Oeste/PR	Executa														
431844	São Jorge/RS															
412545	São José das Palmeiras/PR	Executa			Executa		Não executa		Não executa		Não executa					
431848	São José do Hortêncio/RS				Não executa		Não executa		Não executa							
431849	São José do Inhacorá/RS	Não executa	Não executa	Não executa	Não executa											
431861	São José do Sul/RS	Não executa	Não executa	Não executa	Não executa	Não executa	Não executa	Não executa	Não executa	Não executa	Não executa	Não executa	Não executa	Não executa	Não executa	
431862	São José dos Ausentes/RS															
412550	São José dos Pinhais/PR	Executa	Executa		Executa		Executa		Executa		Executa					
421660	São José/SC	Não executa	Não executa	Não executa	Não executa	Não executa	Não executa	Não executa	Não executa	Não executa	Não executa	Não executa	Não executa	Não executa	Não executa	
431870	São Leopoldo/RS	Executa		Executa		Não executa		Executa		Executa		Executa		Não executa	Executa	
431880	São Lourenço do Sul/RS	Executa			Executa		Não executa		Não executa		Não executa					
431890	São Luiz Gonzaga/RS															
412555	São Manoel do Paraná/PR	Não executa	Executa		Não executa		Não executa		Não executa							
431900	São Marcos/RS	Não executa			Não executa		Não executa		Não executa		Não executa		Não executa			
412560	São Mateus do Sul/PR	Não executa	Não executa	Não executa		Não executa		Não executa		Não executa						
431915	São Miguel das Missões/RS	Não executa			Não executa		Não executa		Não executa		Executa		Não executa		Não executa	
412570	São Miguel do Iguaçu/PR	Executa			Não executa		Executa		Executa		Não executa		Não executa	Não executa	Não executa	
421720	São Miguel do Oeste/SC	Executa	Executa		Executa		Executa		Não executa		Não executa		Executa	Não executa	Não executa	
431920	São Nicolau/RS	Não executa	Não executa	Não executa	Não executa											
431930	São Paulo das Missões/RS	Não executa														
412580	São Pedro do Ivaí/PR															
431950	São Sebastião do Cai/RS	Não executa			Não executa		Executa		Não executa		Não executa					
431960	São Sepé/RS	Não executa					Executa				Não executa		Não executa			
431971	São Valentim do Sul/RS	Não executa	Não executa	Não executa	Não executa	Não executa	Não executa	Não executa	Não executa	Não executa	Não executa	Não executa	Não executa	Não executa		
431973	São Valério do Sul/RS															
431980	São Vicente do Sul/RS	Não executa	Não executa	Não executa	Não executa	Não executa	Não executa	Não executa	Não executa	Não executa	Não executa	Não executa	Não executa	Não executa		
432000	Sapucaia do Sul/RS															
432010	Sarandi/RS	Não executa	Não executa		Não executa		Não executa									
412627	Saudade do Iguaçu/PR	Executa			Executa		Executa									
421730	Saudades/SC	Não executa	Não executa	Não executa	Não executa											
421740	Schroeder/SC	Não executa	Executa	Não executa		Executa		Não executa		Não executa		Não executa				

TABELA Os01b - INFORMAÇÕES SOBRE OUTROS SERVIÇOS, EXECUTADOS POR EMPRESAS CONTRATADAS

ANO DE
REFERÊNCIA
2010

Município	Outros serviços executados por empresas contratadas														
	Lavação de vias e praças	Poda de árvores	Limpeza de feiras e mercados	Limpeza de praias	Limpeza de bocas-de-lobo	Pintura de meio fio	Limpeza de lotes vagos	Remoção de animais mortos	Coleta de pneus velhos	Coleta de pilhas e baterias	Coleta de resíduos volumosos	Coleta de lâmpadas fluorescentes	Coleta de resíduos eletrônicos	Outros serviços	
Código	Nome/UF														
Região Sul		Os012	Os041	Os014	Os015	Os016	Os017	Os018	Os019	Os020	Os021	Os022	Os048	Os051	Os044
421750	Seara/SC	Não executa	Não executa	Não executa		Não executa	Não executa	Não executa	Não executa	Não executa	Não executa	Não executa	Não executa		
432020	Seberi/RS		Não executa				Não executa		Não executa						
432023	Sede Nova/RS														
432026	Segredo/RS		Não executa			Não executa	Não executa		Não executa						
412630	Sengés/PR		Não executa	Não executa		Não executa	Não executa	Não executa			Não executa	Não executa			
432040	Serafina Corrêa/RS	Não executa	Não executa	Não executa	Não executa	Não executa	Não executa	Não executa	Não executa	Não executa	Não executa	Não executa	Não executa	Não executa	
432045	Sério/RS														
421755	Serra Alta/SC	Não executa	Não executa												
412635	Serranópolis do Iguaçu/PR	Não executa	Não executa	Não executa	Não executa	Não executa	Não executa	Não executa	Não executa	Não executa	Não executa	Não executa	Não executa		
412640	Sertaneja/PR	Não executa		Não executa											
432055	Sertão Santana/RS		Não executa	Não executa		Não executa	Não executa		Não executa	Não executa					
432050	Sertão/RS														
432060	Severiano de Almeida/RS	Não executa	Não executa			Não executa	Não executa			Não executa	Não executa		Não executa	Não executa	
421760	Siderópolis/SC	Não executa	Não executa	Não executa	Não executa	Não executa	Não executa	Executa	Não executa	Não executa	Não executa	Executa	Não executa	Não executa	
432065	Silveira Martins/RS														
432067	Sinimbu/RS	Não executa	Não executa	Não executa	Não executa	Não executa	Não executa	Não executa	Não executa	Não executa	Não executa	Não executa	Não executa	Não executa	
432070	Sobradinho/RS		Não executa												
432080	Soledade/RS	Não executa	Não executa	Não executa	Não executa	Não executa	Não executa	Não executa	Não executa	Não executa		Não executa	Não executa	Não executa	
421770	Sombrio/SC	Não executa	Não executa			Não executa	Não executa								
412665	Sulina/PR		Não executa			Não executa	Não executa	Não executa	Não executa	Não executa					
432085	Tabaí/RS					Não executa	Não executa		Não executa		Não executa				
412667	Tamarana/PR	Não executa	Não executa	Não executa		Não executa	Não executa	Não executa	Não executa	Não executa	Não executa	Não executa			
421790	Tangará/SC	Não executa	Não executa	Não executa	Não executa	Não executa	Não executa	Não executa	Não executa	Não executa	Não executa	Não executa	Não executa	Não executa	
432090	Tapejara/RS	Não executa	Não executa	Não executa	Não executa	Não executa	Não executa	Não executa	Não executa	Executa	Executa	Executa	Executa	Executa	
432110	Tapes/RS	Não executa	Não executa	Não executa	Não executa	Não executa	Não executa	Não executa	Não executa	Não executa	Não executa	Não executa	Não executa	Não executa	
432132	Taquarucu do Sul/RS	Não executa	Não executa			Não executa	Não executa	Não executa	Não executa	Não executa	Não executa	Executa	Não executa	Não executa	
432135	Tavares/RS														
432140	Tenente Portela/RS					Não executa	Não executa		Não executa		Não executa	Não executa	Não executa	Não executa	
412720	Terra Boa/PR	Não executa	Executa	Não executa	Não executa										
412730	Terra Rica/PR														
432145	Teutônia/RS														
421810	Timbé do Sul/SC	Não executa	Não executa	Não executa	Não executa	Não executa	Não executa	Não executa	Não executa	Não executa	Não executa	Não executa	Não executa	Não executa	
421820	Timbó/SC	Não executa	Não executa	Não executa		Não executa	Não executa		Não executa		Não executa			Não executa	
432146	Tio Hugo/RS		Não executa			Não executa	Executa	Não executa	Não executa				Não executa		
412770	Toledo/PR	Não executa	Executa	Executa	Não executa	Executa	Executa	Não executa	Não executa	Não executa	Não executa	Não executa	Não executa	Não executa	
432150	Torres/RS		Não executa		Não executa		Não executa		Não executa						
432160	Tramandai/RS	Não executa	Não executa	Não executa	Não executa										
412785	Três Barras do Paraná/PR	Não executa	Não executa	Não executa	Não executa	Não executa	Não executa	Não executa	Não executa	Não executa	Não executa	Não executa	Não executa	Não executa	
421830	Três Barras/SC	Não executa	Não executa			Não executa			Não executa						

TABELA Os01b - INFORMAÇÕES SOBRE OUTROS SERVIÇOS, EXECUTADOS POR EMPRESAS CONTRATADAS

ANO DE
REFERÊNCIA
2010

Município	Outros serviços executados por empresas contratadas														
	Lavação de vias e praças	Poda de árvores	Limpeza de feiras e mercados	Limpeza de praias	Limpeza de bocas-de-lobo	Pintura de meio fio	Limpeza de lotes vagos	Remoção de animais mortos	Coleta de pneus velhos	Coleta de pilhas e baterias	Coleta de resíduos volumosos	Coleta de lâmpadas fluorescentes	Coleta de resíduos eletrônicos	Outros serviços	
Código Nome/UF															
Região Sul	Os012	Os041	Os014	Os015	Os016	Os017	Os018	Os019	Os020	Os021	Os022	Os048	Os051	Os044	
432166 Três Cachoeiras/RS															
432170 Três Coroas/RS	Não executa	Não executa	Não executa	Não executa	Não executa	Não executa	Não executa	Não executa	Não executa	Não executa	Não executa	Não executa	Não executa	Não executa	
432185 Três Palmeiras/RS	Não executa	Não executa	Não executa		Não executa	Não executa		Não executa	Não executa	Não executa		Não executa	Não executa	Não executa	
432190 Três Passos/RS	Não executa	Não executa	Não executa	Não executa	Não executa	Não executa	Não executa	Não executa	Não executa	Não executa	Não executa	Não executa	Não executa	Não executa	
421835 Treviso/SC															
421840 Treze de Maio/SC	Não executa	Não executa			Não executa	Não executa		Não executa							
421850 Treze Tilias/SC														Executa	
432195 Trindade do Sul/RS															
432200 Triunfo/RS		Não executa			Não executa	Não executa		Não executa		Não executa					
421860 Trombudo Central/SC															
421875 Tunápolis/SC															
432215 Tunas/RS	Não executa	Não executa	Não executa	Não executa	Não executa	Não executa	Não executa	Não executa	Não executa	Não executa	Não executa	Não executa	Não executa		
432225 Tupandi/RS		Não executa				Não executa						Executa			
432230 Tuparendi/RS		Não executa			Não executa	Não executa	Não executa	Não executa	Não executa	Não executa					
412796 Turvo/PR	Executa	Executa	Não executa	Não executa	Executa	Executa	Não executa	Executa	Não executa	Não executa	Executa	Não executa		Executa	
412800 Ubiratã/PR		Não executa												Não executa	
432235 União da Serra/RS		Não executa													
412820 União da Vitória/PR	Não executa	Não executa	Executa	Não executa	Não executa	Não executa	Executa	Não executa	Não executa	Não executa	Não executa	Executa	Executa	Não executa	
412830 Uniflor/PR	Não executa	Não executa			Não executa	Não executa			Não executa	Não executa	Não executa	Não executa			
412840 Uraí/PR	Não executa	Não executa	Não executa	Não executa	Não executa	Não executa	Não executa	Não executa	Não executa	Não executa	Não executa	Não executa	Não executa		
421895 Urupema/SC															
432250 Vacaria/RS	Não executa	Executa	Executa		Não executa	Executa	Executa	Não executa	Não executa	Executa		Não executa	Não executa		
432253 Vale do Sol/RS															
432254 Vale Real/RS	Não executa	Não executa			Não executa	Não executa		Não executa							
432255 Vanini/RS	Não executa	Não executa			Não executa	Não executa	Não executa	Não executa							
421910 Vargeão/SC		Não executa			Não executa	Não executa		Não executa							
421917 Vargem Bonita/SC			Não executa	Não executa	Não executa	Não executa	Não executa	Não executa	Não executa	Não executa	Não executa	Não executa	Não executa		
432260 Venâncio Aires/RS	Não executa	Não executa	Não executa		Não executa	Não executa		Não executa	Não executa		Não executa	Não executa	Não executa		
412853 Ventania/PR															
412855 Vera Cruz do Oeste/PR	Não executa	Não executa													
432280 Veranópolis/RS		Não executa													
432285 Vespasiano Correa/RS	Não executa	Não executa	Não executa	Não executa	Não executa	Não executa	Não executa	Não executa	Não executa	Não executa	Não executa	Não executa	Não executa		
421920 Vidal Ramos/SC	Não executa	Não executa													
421930 Videira/SC	Não executa	Não executa	Não executa	Não executa	Não executa	Não executa	Não executa	Não executa	Não executa	Não executa	Não executa	Não executa	Não executa		
432330 Vila Flores/RS															
432345 Vila Nova do Sul/RS		Não executa				Não executa		Não executa							
412870 Vitorino/PR		Não executa			Não executa	Não executa		Não executa		Executa		Executa			
412850 Wenceslau Braz/PR	Não executa	Não executa			Não executa	Não executa	Não executa	Não executa	Não executa	Não executa	Não executa	Não executa	Não executa		
432377 Westfália/RS		Não executa			Não executa	Não executa		Não executa	Não executa		Não executa				

TABELA Os01b - INFORMAÇÕES SOBRE OUTROS SERVIÇOS, EXECUTADOS POR EMPRESAS CONTRATADAS

ANO DE REFERÊNCIA
2010

Município		Outros serviços executados por empresas contratadas													
		Lavação de vias e praças	Poda de árvores	Limpeza de feiras e mercados	Limpeza de praias	Limpeza de bocas-de-lobo	Pintura de meio fio	Limpeza de lotes vagos	Remoção de animais mortos	Coleta de pneus velhos	Coleta de pilhas e baterias	Coleta de resíduos volumosos	Coleta de lâmpadas fluorescentes	Coleta de resíduos eletrônicos	
Código	Nome/UF														
Região Sul		Os012	Os041	Os014	Os015	Os016	Os017	Os018	Os019	Os020	Os021	Os022	Os048	Os051	Os044
412880	Xambrê/PR	Não executa			Não executa			Não executa	Não executa	Não executa					
432380	Xangri-lá/RS	Não executa	Não executa	Não executa	Executa										
421970	Xaxim/SC	Não executa	Não executa	Não executa			Não executa	Não executa			Não executa	Não executa	Não executa		

TABELA Os01c
INFORMAÇÕES SOBRE OUTROS SERVIÇOS,
EXECUTADOS POR OUTROS AGENTES

TABELA Os01c - INFORMAÇÕES SOBRE OUTROS SERVIÇOS, EXECUTADOS POR OUTROS AGENTES

ANO DE REFERÊNCIA
2010

Município	Outros serviços executados por outros executores														
	Lavação de vias e praças	Poda de árvores	Limpeza de feiras e mercados	Limpeza de praias	Limpeza de bocas-de-lobo	Pintura de meio fio	Limpeza de lotes vagos	Remoção de animais mortos	Coleta de pneus velhos	Coleta de pilhas e baterias	Coleta de resíduos volumosos	Coleta de lâmpadas fluorescentes	Coleta de resíduos eletrônicos	Outros serviços	
Código	Nome/UF														
Região Sul		Os023	Os042	Os025	Os026	Os027	Os028	Os029	Os030	Os031	Os032	Os033	Os049	Os052	Os045
420010	Abelardo Luz/SC		Não executa			Não executa	Não executa	Não executa	Não executa						
430003	Aceguá/RS		Não executa			Não executa	Não executa		Não executa	Não executa		Não executa			
420020	Agrolândia/SC		Não executa	Não executa		Não executa	Não executa		Não executa			Não executa			
420040	Água Doce/SC	Não executa	Não executa			Não executa	Não executa	Não executa	Não executa						
430005	Água Santa/RS	Não executa	Não executa	Não executa	Não executa	Não executa	Não executa		Não executa	Não executa	Não executa		Não executa		
420055	Águas Frias/SC	Não executa	Não executa			Não executa	Não executa		Não executa						
420060	Águas Mornas/SC														
430010	Agudo/RS		Executa												
430020	Ajuricaba/RS	Não executa	Não executa	Não executa		Não executa	Não executa	Não executa	Não executa	Não executa	Executa	Não executa	Executa		
430040	Alegrete/RS	Não executa	Não executa			Não executa	Não executa		Não executa	Não executa		Não executa			
430045	Alegria/RS		Não executa			Não executa	Não executa	Executa	Não executa	Executa			Executa		
430050	Alpestre/RS	Não executa	Não executa			Não executa	Não executa		Não executa	Não executa	Não executa	Executa	Executa	Executa	
410045	Altamira do Paraná/PR		Não executa												
420075	Alto Bela Vista/SC	Não executa	Não executa			Não executa	Não executa								
412862	Alto Paraíso/PR		Não executa			Não executa									
410060	Alto Paraná/PR	Não executa	Executa	Não executa	Não executa	Não executa	Não executa	Não executa	Não executa	Executa	Executa	Não executa	Executa	Executa	Não executa
410070	Alto Piquiri/PR	Não executa	Não executa	Não executa	Não executa	Não executa		Não executa	Não executa	Não executa	Não executa	Não executa	Não executa	Não executa	
410050	Altônia/PR		Não executa												
410090	Amaporã/PR		Não executa	Não executa		Não executa	Não executa	Não executa							
430064	Ametista do Sul/RS	Não executa	Não executa	Executa	Não executa	Não executa	Não executa	Não executa	Não executa	Não executa	Executa	Executa	Executa		
410100	Ampére/PR	Não executa	Não executa			Não executa	Não executa	Não executa	Não executa		Não executa			Não executa	
410105	Anahy/PR	Não executa	Não executa			Não executa	Não executa		Não executa						
410110	Andirá/PR	Não executa	Não executa	Não executa											
430066	André da Rocha/RS	Não executa	Não executa			Não executa	Não executa		Não executa		Não executa				
420110	Anitápolis/SC		Executa			Não executa	Não executa	Executa	Não executa	Não executa	Não executa	Não executa	Executa	Executa	
420120	Antônio Carlos/SC	Não executa	Não executa			Não executa	Não executa								
430080	Antônio Prado/RS	Não executa	Não executa												
410140	Apucarana/PR	Não executa	Não executa	Não executa		Não executa	Não executa	Não executa	Não executa	Executa	Não executa	Não executa	Não executa	Não executa	
420127	Arabutã/SC														
430085	Arambaré/RS		Não executa		Não executa	Não executa	Não executa				Executa	Não executa		Executa	
410150	Arapongas/PR	Não executa	Executa	Não executa											
430087	Araricá/RS		Não executa			Não executa	Não executa		Não executa	Não executa	Não executa	Não executa	Não executa	Não executa	
410180	Araucária/PR	Não executa	Não executa	Não executa	Não executa	Não executa	Não executa	Não executa	Não executa	Não executa		Não executa	Não executa	Não executa	
420150	Armazém/SC		Não executa												
430100	Arroio do Meio/RS	Não executa	Não executa		Não executa	Não executa	Não executa	Executa	Executa						
430107	Arroio do Padre/RS														
430105	Arroio do Sal/RS		Não executa		Não executa										
430120	Arroio do Tigre/RS		Não executa	Não executa											
430130	Arroio Grande/RS	Não executa	Não executa	Não executa	Não executa	Não executa	Não executa	Não executa	Não executa	Não executa	Não executa	Não executa	Não executa	Não executa	

TABELA Os01c - INFORMAÇÕES SOBRE OUTROS SERVIÇOS, EXECUTADOS POR OUTROS AGENTES

ANO DE
REFERÊNCIA
2010

Município	Outros serviços executados por outros executores													Outros serviços
	Lavação de vias e praças	Poda de árvores	Limpeza de feiras e mercados	Limpeza de praias	Limpeza de bocas-de-lobo	Pintura de meio fio	Limpeza de lotes vagos	Remoção de animais mortos	Coleta de pneus velhos	Coleta de pilhas e baterias	Coleta de resíduos volumosos	Coleta de lâmpadas fluorescentes	Coleta de resíduos eletrônicos	
Código Nome/UF														
Região Sul	Os023	Os042	Os025	Os026	Os027	Os028	Os029	Os030	Os031	Os032	Os033	Os049	Os052	Os045
420160 Arroio Trinta/SC	Não executa	Não executa	Não executa	Não executa	Não executa	Não executa	Executa	Não executa	Executa	Não executa	Executa	Executa	Não executa	
430140 Arvorezinha/RS	Não executa	Não executa	Não executa	Não executa										
420170 Ascurra/SC					Não executa	Não executa								
410190 Assaí/PR		Não executa				Não executa		Não executa						
410210 Astorga/PR	Não executa	Não executa	Não executa											
410220 Atalaia/PR		Não executa			Não executa	Não executa	Não executa	Não executa						
430155 Áurea/RS	Não executa	Não executa	Não executa	Não executa	Não executa	Não executa	Não executa	Não executa	Não executa	Não executa	Não executa	Não executa	Não executa	Não executa
420190 Aurora/SC	Não executa	Não executa	Não executa		Não executa	Não executa		Não executa	Não executa	Executa	Executa	Executa	Executa	
430160 Bagé/RS														
420200 Balneário Camboriú/SC	Não executa	Não executa	Não executa	Não executa	Não executa	Não executa	Não executa	Não executa		Não executa	Não executa	Não executa	Não executa	
420207 Balneário Gaivota/SC	Não executa	Não executa	Não executa	Não executa	Não executa	Não executa	Não executa	Não executa	Não executa	Não executa	Não executa	Não executa	Não executa	Não executa
430163 Balneário Pinhal/RS		Executa		Não executa	Não executa	Não executa	Executa	Não executa	Não executa	Executa	Executa	Não executa		
420208 Bandeirante/SC														
430175 Barão do Triunfo/RS		Não executa				Não executa								
410250 Barbosa Ferraz/PR	Não executa	Não executa	Não executa		Não executa	Não executa	Não executa	Não executa	Executa	Não executa	Executa	Não executa	Não executa	
430185 Barra do Guarita/RS														
410270 Barra do Jacaré/PR		Não executa			Não executa	Não executa	Não executa	Não executa						
430187 Barra do Quaraí/RS		Não executa			Não executa	Não executa	Não executa	Não executa	Não executa		Não executa			
430192 Barra do Rio Azul/RS														
410260 Barracão/PR	Não executa	Não executa	Não executa	Não executa	Não executa	Não executa	Não executa	Não executa	Não executa	Não executa	Não executa	Não executa	Não executa	
410275 Bela Vista da Caroba/PR		Não executa			Não executa	Não executa		Não executa						
410280 Bela Vista do Paraíso/PR														
420213 Bela Vista do Toldo/SC					Não executa									
420220 Benedito Novo/SC														
430210 Bento Gonçalves/RS	Não executa	Executa	Não executa	Não executa		Não executa	Executa	Não executa	Não executa	Executa	Não executa	Executa	Executa	
420230 Biguaçu/SC														
410290 Bituruna/PR		Não executa												
420240 Blumenau/SC	Não executa	Executa	Não executa		Não executa	Não executa	Não executa	Não executa	Não executa	Não executa	Não executa	Não executa	Não executa	
410302 Boa Esperança do Iguaçu/PR	Não executa	Não executa	Não executa	Não executa										
410304 Boa Ventura de São Roque/PR		Não executa				Não executa								
430220 Boa Vista do Buricá/RS														
430222 Boa Vista do Cadeado/RS														
410310 Bocaiúva do Sul/PR		Não executa	Não executa											
420257 Bom Jesus do Oeste/SC	Não executa	Não executa			Não executa	Não executa	Não executa							
410315 Bom Jesus do Sul/PR		Não executa												
430235 Bom Princípio/RS					Não executa	Não executa				Não executa	Não executa	Não executa		
420260 Bom Retiro/SC														
420245 Bombinhas/SC		Não executa		Não executa	Não executa	Não executa								
410330 Borrazópolis/PR	Não executa	Executa	Não executa		Não executa	Não executa		Não executa	Executa		Não executa			

TABELA Os01c - INFORMAÇÕES SOBRE OUTROS SERVIÇOS, EXECUTADOS POR OUTROS AGENTES

ANO DE REFERÊNCIA
2010

Município	Outros serviços executados por outros executores														
	Lavação de vias e praças	Poda de árvores	Limpeza de feiras e mercados	Limpeza de praias	Limpeza de bocas-de-lobo	Pintura de meio fio	Limpeza de lotes vagos	Remoção de animais mortos	Coleta de pneus velhos	Coleta de pilhas e baterias	Coleta de resíduos volumosos	Coleta de lâmpadas fluorescentes	Coleta de resíduos eletrônicos	Outros serviços	
Código	Nome/UF														
Região Sul		Os023	Os042	Os025	Os026	Os027	Os028	Os029	Os030	Os031	Os032	Os033	Os049	Os052	Os045
430250	Bossoroca/RS														
430258	Bozano/RS														
420280	Braço do Norte/SC		Não executa												
420285	Braço do Trombudo/SC	Não executa	Não executa												
410335	Braganey/PR	Não executa	Não executa	Não executa	Não executa	Não executa	Não executa	Não executa	Não executa	Não executa	Não executa	Não executa	Não executa	Não executa	
410337	Brasilândia do Sul/PR		Não executa			Não executa	Não executa		Não executa						
420287	Brunópolis/SC														
420290	Brusque/SC														
430270	Butiá/RS														
420300	Caçador/SC	Não executa	Não executa	Não executa		Não executa	Não executa	Não executa	Executa	Executa	Executa	Executa	Executa	Executa	
430280	Caçapava do Sul/RS	Não executa	Executa	Não executa		Não executa	Não executa	Executa	Não executa	Não executa	Não executa	Executa	Não executa	Não executa	
430290	Cacequi/RS		Não executa			Não executa	Não executa		Não executa	Não executa		Não executa	Não executa		
430300	Cachoeira do Sul/RS		Não executa												
430310	Cachoeirinha/RS	Não executa	Não executa	Não executa	Não executa	Não executa	Não executa	Não executa	Não executa	Não executa	Não executa	Não executa	Não executa	Não executa	
410345	Cafelândia/PR		Não executa			Não executa	Não executa		Não executa	Não executa	Não executa				
430340	Caíara/RS	Não executa	Não executa	Não executa	Não executa										
430355	Camargo/RS		Não executa			Não executa	Não executa			Não executa		Não executa			
430360	Cambará do Sul/RS														
410370	Cambé/PR	Não executa	Não executa	Não executa		Não executa	Não executa	Executa	Não executa	Executa	Executa	Não executa	Executa		
430370	Campina das Missões/RS	Não executa	Não executa			Não executa	Não executa	Executa	Não executa	Não executa	Não executa	Não executa	Não executa	Não executa	
410400	Campina Grande do Sul/PR	Não executa	Não executa	Não executa	Não executa	Não executa	Não executa	Não executa	Não executa	Não executa	Não executa	Não executa	Não executa	Não executa	
430380	Campinas do Sul/RS	Não executa	Executa	Não executa		Não executa	Não executa		Não executa	Não executa	Não executa	Não executa	Não executa	Não executa	
420330	Campo Alegre/SC	Não executa	Não executa												
430390	Campo Bom/RS	Não executa	Não executa			Não executa	Não executa		Não executa		Não executa		Não executa		
410405	Campo Bonito/PR		Não executa			Não executa	Não executa		Não executa						
410410	Campo do Tenente/PR														
410420	Campo Largo/PR		Não executa			Não executa	Não executa		Não executa			Não executa			
410425	Campo Magro/PR														
410430	Campo Mourão/PR	Não executa	Executa	Executa		Não executa	Não executa	Não executa	Não executa	Executa	Executa	Não executa	Executa		
430410	Campos Borges/RS	Não executa	Não executa	Não executa	Não executa	Não executa	Não executa	Não executa	Não executa	Executa	Executa	Não executa	Não executa	Não executa	Não executa
420360	Campos Novos/SC		Não executa			Não executa	Não executa		Não executa			Não executa			
430420	Candelária/RS														
430430	Cândido Godói/RS	Não executa	Não executa			Não executa	Não executa		Não executa	Não executa		Não executa			
410442	Candói/PR		Não executa			Não executa									
430440	Canela/RS	Não executa	Não executa	Executa		Não executa	Não executa		Não executa	Não executa	Não executa	Não executa			
430450	Canguçu/RS	Não executa	Não executa	Não executa	Não executa	Não executa	Não executa								
430460	Canoas/RS	Não executa	Não executa	Não executa	Não executa	Não executa	Não executa	Não executa	Não executa	Não executa	Não executa	Não executa	Não executa	Não executa	
420380	Canoinhas/SC														
410450	Capanema/PR														

TABELA Os01c - INFORMAÇÕES SOBRE OUTROS SERVIÇOS, EXECUTADOS POR OUTROS AGENTES

ANO DE
REFERÊNCIA
2010

Município	Outros serviços executados por outros executores														
	Lavação de vias e praças	Poda de árvores	Limpeza de feiras e mercados	Limpeza de praias	Limpeza de bocas-de-lobo	Pintura de meio fio	Limpeza de lotes vagos	Remoção de animais mortos	Coleta de pneus velhos	Coleta de pilhas e baterias	Coleta de resíduos volumosos	Coleta de lâmpadas fluorescentes	Coleta de resíduos eletrônicos	Outros serviços	
Código Nome/UF															
Região Sul	Os023	Os042	Os025	Os026	Os027	Os028	Os029	Os030	Os031	Os032	Os033	Os049	Os052	Os045	
430465 Capão do Cipó/RS															
430466 Capão do Leão/RS		Não executa				Não executa		Não executa							
420390 Capinzal/SC	Não executa	Não executa	Não executa	Não executa											
410460 Capitão Leônidas Marques/PR		Não executa	Não executa	Não executa											
430469 Capitão/RS	Não executa	Não executa	Não executa	Não executa	Não executa	Não executa	Não executa	Não executa	Não executa	Não executa	Não executa	Não executa	Não executa		
420395 Capivari de Baixo/SC	Não executa	Não executa	Não executa		Não executa	Não executa									
430471 Caraá/RS					Não executa	Não executa		Não executa	Executa	Não executa					
410465 Carambei/PR		Não executa			Não executa	Não executa		Não executa			Não executa				
430470 Carazinho/RS	Não executa	Não executa			Não executa	Não executa	Não executa	Não executa	Não executa	Não executa	Não executa	Não executa	Não executa	Executa	
430480 Carlos Barbosa/RS															
430490 Casca/RS															
410480 Cascavel/PR	Não executa	Não executa	Não executa		Não executa	Não executa	Não executa	Não executa	Executa	Não executa	Não executa	Não executa	Não executa		
430495 Caseiros/RS		Não executa	Não executa				Executa	Não executa							
410490 Castro/PR	Não executa	Não executa	Não executa	Não executa	Não executa	Não executa	Não executa	Não executa	Não executa	Não executa	Não executa	Não executa	Não executa		
430500 Catuipê/RS	Não executa	Não executa	Não executa		Não executa	Não executa		Não executa	Não executa	Não executa					
420410 Caxambu do Sul/SC	Não executa	Não executa	Não executa		Não executa	Não executa		Não executa	Executa	Não executa					
430510 Caxias do Sul/RS		Não executa			Não executa	Não executa		Não executa	Não executa		Não executa	Não executa	Não executa		
430511 Centenário/RS															
430512 Cerrito/RS		Não executa	Não executa	Não executa	Não executa	Não executa		Não executa							
430513 Cerro Branco/RS															
430517 Cerro Grande do Sul/RS	Não executa	Não executa	Não executa		Não executa	Não executa		Não executa	Não executa	Não executa	Não executa	Não executa			
410530 Céu Azul/PR	Não executa				Não executa	Não executa	Não executa	Não executa	Não executa		Não executa				
420419 Chapadão do Lageado/SC		Não executa													
430535 Charqueadas/RS		Não executa	Não executa		Não executa	Não executa		Não executa	Não executa	Não executa		Não executa	Não executa		
430537 Charrua/RS															
410540 Chopinzinho/PR	Não executa				Não executa	Não executa	Não executa	Não executa	Não executa		Não executa	Não executa	Não executa		
430543 Chui/RS		Executa			Não executa	Executa	Executa	Não executa	Não executa						
430544 Chuvisca/RS	Não executa	Não executa	Não executa	Não executa											
410550 Cianorte/PR	Não executa	Não executa	Executa	Não executa	Não executa	Não executa	Executa	Não executa	Executa	Não executa	Executa	Não executa	Não executa		
410560 Cidade Gaúcha/PR	Não executa	Não executa	Executa	Não executa											
430550 Ciriaco/RS		Não executa			Não executa	Não executa	Executa	Não executa	Executa	Não executa	Não executa	Não executa	Não executa		
420425 Cocal do Sul/SC	Não executa	Não executa	Não executa	Não executa	Não executa	Não executa	Não executa	Não executa	Não executa	Não executa	Não executa	Não executa	Não executa		
430558 Colinas/RS	Não executa	Não executa						Não executa	Não executa	Não executa	Não executa	Não executa	Não executa		
410580 Colombo/PR	Não executa	Não executa	Não executa		Não executa	Não executa	Não executa	Não executa	Não executa	Executa	Não executa		Executa		
420430 Concórdia/SC		Não executa				Não executa			Executa	Não executa		Executa	Executa		
430570 Condor/RS	Não executa	Não executa	Não executa	Não executa	Não executa	Não executa	Executa	Não executa	Não executa	Não executa	Não executa	Não executa	Não executa		
410610 Conselheiro Mairinck/PR	Não executa	Não executa	Não executa		Não executa	Não executa		Não executa			Não executa				
430583 Coqueiro Baixo/RS	Não executa	Não executa	Não executa	Não executa	Não executa	Não executa	Não executa	Não executa	Não executa	Não executa	Não executa	Não executa	Não executa		
430585 Coqueiros do Sul/RS															

TABELA Os01c - INFORMAÇÕES SOBRE OUTROS SERVIÇOS, EXECUTADOS POR OUTROS AGENTES

ANO DE REFERÊNCIA
2010

Município	Outros serviços executados por outros executores														
	Lavação de vias e praças	Poda de árvores	Limpeza de feiras e mercados	Limpeza de praias	Limpeza de bocas-de-lobo	Pintura de meio fio	Limpeza de lotes vagos	Remoção de animais mortos	Coleta de pneus velhos	Coleta de pilhas e baterias	Coleta de resíduos volumosos	Coleta de lâmpadas fluorescentes	Coleta de resíduos eletrônicos	Outros serviços	
Código	Nome/UF														
Região Sul		Os023	Os042	Os025	Os026	Os027	Os028	Os029	Os030	Os031	Os032	Os033	Os049	Os052	Os045
410630	Corbélia/PR	Não executa	Não executa												
430590	Coronel Bicaco/RS		Executa				Não executa								
420440	Coronel Freitas/SC														
420445	Coronel Martins/SC		Não executa			Não executa	Não executa								
410650	Coronel Vivida/PR	Não executa	Não executa	Não executa	Não executa	Não executa	Não executa	Não executa	Não executa	Não executa	Não executa	Não executa	Não executa		
420450	Corupá/SC	Não executa	Não executa			Não executa	Não executa		Não executa						
420460	Criciúma/SC		Executa							Executa					
430600	Crissiumal/RS		Não executa	Executa											
430605	Cristal/RS														
430610	Cruz Alta/RS		Não executa				Não executa		Não executa						
430613	Cruzaltense/RS	Não executa	Não executa			Não executa	Não executa	Executa	Não executa	Executa	Executa	Não executa		Executa	
410660	Cruzeiro do Oeste/PR		Executa			Não executa	Não executa	Executa		Não executa	Não executa		Não executa	Não executa	
430620	Cruzeiro do Sul/RS		Não executa			Não executa	Não executa		Não executa	Não executa	Não executa	Não executa			
410690	Curitiba/PR	Não executa	Executa	Não executa	Não executa	Não executa	Não executa	Não executa	Não executa	Não executa	Executa	Não executa	Não executa	Executa	Não executa
420480	Curitiba/RS	Não executa	Não executa			Não executa	Não executa	Executa	Não executa	Executa					
430630	David Canabarro/RS														
430632	Derrubadas/RS														
430635	Dezesseis de Novembro/RS														
410710	Diamante do Norte/PR		Não executa			Não executa	Não executa	Executa	Não executa		Executa	Não executa			
420500	Dionísio Cerqueira/SC		Não executa			Não executa	Não executa		Não executa	Não executa					
430642	Dois Irmãos das Missões/RS														
430640	Dois Irmãos/RS														
410720	Dois Vizinhos/PR	Não executa	Não executa			Não executa	Não executa		Não executa	Executa	Não executa	Não executa	Executa	Executa	Não executa
430650	Dom Feliciano/RS	Não executa	Não executa			Não executa	Não executa		Não executa	Não executa					
430660	Dom Pedrito/RS		Não executa	Não executa		Não executa	Não executa		Não executa	Não executa					
420510	Dona Emma/SC		Não executa			Não executa	Não executa		Não executa						
430670	Dona Francisca/RS		Não executa			Não executa	Não executa		Não executa						
430673	Doutor Maurício Cardoso/RS	Não executa	Não executa	Não executa	Não executa	Não executa	Não executa	Não executa	Não executa	Não executa	Não executa	Não executa	Não executa	Não executa	
420515	Doutor Pedrinho/SC	Não executa	Não executa			Não executa	Não executa		Não executa			Não executa			
430675	Doutor Ricardo/RS	Não executa	Não executa	Não executa	Não executa	Não executa	Não executa	Não executa	Não executa	Não executa	Não executa	Não executa	Não executa	Não executa	
430690	Encruzilhada do Sul/RS	Não executa	Não executa	Não executa	Não executa	Não executa	Não executa	Não executa	Não executa	Não executa	Não executa	Não executa	Não executa	Não executa	
410740	Enéas Marques/PR		Não executa			Não executa	Não executa		Não executa	Não executa		Não executa			
410750	Engenheiro Beltrão/PR		Não executa	Não executa		Não executa	Não executa		Não executa			Não executa			
410753	Entre Rios do Oeste/PR														
430697	Erebango/RS	Não executa	Não executa	Não executa		Não executa	Não executa	Executa	Não executa	Executa	Não executa	Não executa	Não executa	Executa	
430700	Erechim/RS	Não executa	Executa	Não executa		Não executa	Não executa	Executa	Não executa	Não executa	Não executa				
420519	Ermo/SC		Não executa			Não executa	Não executa		Não executa			Não executa			
430705	Ernestina/RS	Não executa	Não executa			Não executa	Não executa		Não executa		Não executa				
430720	Erval Grande/RS														

TABELA Os01c - INFORMAÇÕES SOBRE OUTROS SERVIÇOS, EXECUTADOS POR OUTROS AGENTES

ANO DE
REFERÊNCIA
2010

Município		Outros serviços executados por outros executores													
		Lavação de vias e praças	Poda de árvores	Limpeza de feiras e mercados	Limpeza de praias	Limpeza de bocas-de-lobo	Pintura de meio fio	Limpeza de lotes vagos	Remoção de animais mortos	Coleta de pneus velhos	Coleta de pilhas e baterias	Coleta de resíduos volumosos	Coleta de lâmpadas fluorescentes	Coleta de resíduos eletrônicos	
Código	Nome/UF														
Região Sul		Os023	Os042	Os025	Os026	Os027	Os028	Os029	Os030	Os031	Os032	Os033	Os049	Os052	Os045
420520	Erval Velho/SC		Não executa			Não executa	Não executa		Não executa						
430740	Esmeralda/RS	Não executa	Não executa			Não executa	Não executa		Não executa	Não executa					
430745 Esperança do Sul/RS															
410754	Espigão Alto do Iguaçu/PR		Não executa				Não executa		Não executa						
430755 Estação/RS															
430760	Estância Velha/RS		Não executa				Não executa	Executa	Não executa	Executa		Não executa			
430770	Esteio/RS	Não executa	Não executa	Não executa		Não executa	Não executa		Não executa	Não executa	Não executa	Não executa			
430781	Estrela Velha/RS	Não executa	Executa			Não executa	Executa	Executa	Não executa	Executa	Não executa	Não executa	Não executa		
430780	Estrela/RS	Não executa	Não executa	Não executa		Não executa	Não executa	Executa	Executa	Não executa	Não executa	Não executa	Não executa		
430786	Fagundes Varela/RS	Não executa	Executa			Não executa	Não executa				Executa				
410755	Farol/PR	Não executa	Executa	Não executa	Não executa	Não executa	Não executa	Não executa			Não executa		Não executa	Não executa	
430790	Farroupilha/RS	Não executa	Não executa	Não executa	Não executa	Não executa	Não executa	Não executa	Não executa	Não executa	Não executa	Executa	Executa	Executa	Executa
430800	Faxinal do Soturno/RS		Não executa	Não executa		Não executa	Não executa		Não executa	Não executa	Não executa				Não executa
430805	Faxinalzinho/RS	Não executa	Não executa	Executa	Não executa	Não executa	Não executa		Não executa	Executa	Executa	Executa	Executa	Não executa	
410765 Fazenda Rio Grande/PR								Não executa	Não executa						
430807 Fazenda Vilanova/RS			Não executa			Não executa	Não executa		Não executa		Não executa				
430810	Feliz/RS	Não executa	Executa	Não executa	Não executa	Não executa	Não executa	Executa	Executa	Não executa	Executa	Executa	Não executa	Não executa	
410770	Fênix/PR	Não executa	Executa	Executa		Não executa	Não executa	Executa	Não executa	Executa	Executa	Não executa	Executa		
410785 Flor da Serra do Sul/PR															Não executa
420535 Flor do Sertão/SC			Não executa												
430820 Flores da Cunha/RS			Não executa			Não executa	Não executa					Não executa			
410790 Floresta/PR															
420540	Florianópolis/SC	Não executa	Não executa	Não executa	Não executa	Não executa	Não executa	Não executa	Não executa	Não executa	Executa	Não executa	Executa	Executa	Não executa
410810 Flórida/PR			Não executa	Não executa		Não executa	Não executa	Não executa		Não executa		Não executa			
430840 Formigueiro/RS			Não executa			Não executa	Não executa		Não executa	Não executa					
410820 Formosa do Oeste/PR		Não executa	Não executa			Não executa	Não executa	Não executa	Não executa						
420543 Formosa do Sul/SC		Não executa	Não executa	Não executa											
420545 Forquilha/SC			Não executa				Não executa								
410830 Foz do Iguaçu/PR			Não executa			Não executa	Não executa	Não executa	Não executa	Não executa					
420550 Fraiburgo/SC															
410840 Francisco Beltrão/PR			Não executa					Não executa	Não executa	Executa					
430850	Frederico Westphalen/RS	Não executa	Não executa	Não executa	Não executa	Não executa	Não executa	Não executa	Não executa	Não executa	Não executa	Não executa	Não executa		
420560 Galvão/SC			Não executa				Não executa								
430860	Garibaldi/RS	Não executa	Não executa	Não executa	Não executa	Não executa	Não executa	Não executa	Não executa	Não executa	Não executa	Não executa	Não executa		
420570 Garopaba/SC															
430865 Garruchos/RS															
420580 Garuva/SC															
420590	Gaspar/SC	Não executa	Não executa	Não executa	Não executa										
430880 General Câmara/RS			Não executa	Não executa		Não executa	Não executa		Não executa	Não executa					

TABELA Os01c - INFORMAÇÕES SOBRE OUTROS SERVIÇOS, EXECUTADOS POR OUTROS AGENTES

ANO DE REFERÊNCIA
2010

Município	Outros serviços executados por outros executores														
	Lavação de vias e praças	Poda de árvores	Limpeza de feiras e mercados	Limpeza de praias	Limpeza de bocas-de-lobo	Pintura de meio fio	Limpeza de lotes vagos	Remoção de animais mortos	Coleta de pneus velhos	Coleta de pilhas e baterias	Coleta de resíduos volumosos	Coleta de lâmpadas fluorescentes	Coleta de resíduos eletrônicos	Outros serviços	
Código	Nome/UF														
Região Sul		Os023	Os042	Os025	Os026	Os027	Os028	Os029	Os030	Os031	Os032	Os033	Os049	Os052	Os045
430905	Glorinha/RS	Não executa	Não executa	Não executa	Não executa	Não executa	Não executa	Não executa	Não executa	Não executa	Não executa	Não executa	Não executa	Não executa	
420600	Governador Celso Ramos/SC		Não executa		Não executa										
430910	Gramado/RS	Não executa	Não executa	Não executa		Não executa	Não executa	Não executa	Não executa	Não executa	Não executa	Não executa			
430920	Gravataí/RS	Não executa	Não executa	Não executa	Não executa	Não executa	Não executa	Não executa	Não executa	Não executa		Não executa	Não executa	Não executa	
430925	Guabiju/RS	Não executa	Não executa			Não executa	Não executa		Não executa	Executa	Executa		Executa		
430930	Guaíba/RS														
410880	Guaíra/PR	Não executa	Não executa	Não executa	Não executa	Não executa	Não executa	Não executa	Não executa	Não executa	Executa	Não executa	Não executa	Não executa	
410890	Guairaçu/PR	Não executa	Não executa	Não executa	Não executa	Não executa	Não executa	Não executa	Não executa	Não executa	Não executa	Não executa	Não executa	Não executa	Não executa
410910	Guaporema/PR	Não executa	Não executa	Não executa		Não executa	Não executa			Não executa	Não executa	Não executa	Não executa		
430950	Guarani das Missões/RS		Não executa			Não executa	Não executa		Não executa						
410940	Guarapuava/PR	Não executa	Não executa	Não executa	Não executa	Não executa	Não executa	Não executa	Não executa	Não executa	Não executa	Executa	Não executa	Não executa	
430955	Harmonia/RS														
420670	Herval d'Oeste/SC	Não executa	Não executa			Não executa	Não executa		Não executa			Não executa			
410970	Ibaiti/PR	Não executa	Não executa	Não executa		Não executa	Não executa	Não executa	Não executa			Não executa	Não executa		
430980	Ibiaciá/RS		Não executa			Não executa	Não executa	Não executa							
420675	Ibiam/SC		Não executa			Não executa	Não executa	Não executa	Não executa						
420680	Ibicaré/SC		Não executa			Não executa	Não executa								
410980	Ibiporã/PR	Não executa	Não executa	Não executa			Não executa			Executa		Não executa	Executa	Executa	
430990	Ibiraíaras/RS		Não executa												
420690	Ibirama/SC	Não executa	Não executa												
431000	Ibirubá/RS		Não executa			Não executa	Não executa		Não executa	Não executa	Executa		Executa		
420700	Içara/SC	Não executa	Não executa		Não executa	Não executa	Não executa								
410990	Icaraima/PR	Não executa	Não executa	Não executa	Não executa	Não executa	Não executa	Não executa	Não executa	Não executa	Não executa	Não executa	Não executa	Não executa	
431010	Igrejinha/RS	Não executa	Não executa	Não executa		Não executa	Não executa	Não executa	Não executa	Não executa	Não executa	Não executa	Não executa	Não executa	
411000	Iguaraçu/PR														
411005	Iguatu/PR	Não executa	Não executa			Não executa	Não executa	Não executa	Não executa						
431020	Ijuí/RS	Não executa	Não executa	Não executa	Não executa	Não executa		Não executa	Não executa	Não executa	Não executa	Não executa	Não executa	Executa	
431030	Ilópolis/RS		Não executa	Não executa		Não executa	Não executa		Não executa	Não executa	Não executa	Não executa	Não executa	Não executa	Não executa
420720	Imarui/SC	Não executa	Não executa	Não executa	Não executa	Não executa	Não executa	Não executa	Não executa	Não executa	Não executa	Não executa	Não executa	Não executa	
411010	Imbituva/PR		Não executa	Não executa		Não executa		Não executa	Não executa	Não executa	Não executa	Não executa	Não executa	Não executa	
420740	Imbuia/SC	Não executa	Não executa												
431036	Imigrante/RS		Não executa			Não executa	Não executa			Não executa		Não executa			
411020	Inácio Martins/PR		Não executa			Não executa	Não executa		Não executa						
420750	Indaial/SC														
411040	Indianópolis/PR		Não executa	Não executa		Não executa	Não executa	Executa	Não executa	Executa		Não executa	Executa	Executa	
420757	Iomerê/SC		Não executa			Não executa	Não executa	Não executa							
420760	Ipira/SC														
431046	Ipiranga do Sul/RS														Não executa
411060	Iporã/PR	Não executa	Não executa			Não executa	Não executa	Não executa	Não executa	Não executa	Não executa	Não executa	Não executa	Não executa	

TABELA Os01c - INFORMAÇÕES SOBRE OUTROS SERVIÇOS, EXECUTADOS POR OUTROS AGENTES

ANO DE
REFERÊNCIA
2010

Município	Outros serviços executados por outros executores														
	Lavação de vias e praças	Poda de árvores	Limpeza de feiras e mercados	Limpeza de praias	Limpeza de bocas-de-lobo	Pintura de meio fio	Limpeza de lotes vagos	Remoção de animais mortos	Coleta de pneus velhos	Coleta de pilhas e baterias	Coleta de resíduos volumosos	Coleta de lâmpadas fluorescentes	Coleta de resíduos eletrônicos	Outros serviços	
Código Nome/UF															
Região Sul	Os023	Os042	Os025	Os026	Os027	Os028	Os029	Os030	Os031	Os032	Os033	Os049	Os052	Os045	
420770 Ipumirim/SC	Não executa	Não executa			Não executa	Não executa									
411065 Iracema do Oeste/PR	Não executa	Não executa			Não executa	Não executa		Não executa		Não executa		Não executa			
420780 Irani/SC															
411070 Irati/PR	Não executa	Não executa			Não executa	Não executa	Não executa	Não executa	Não executa	Não executa		Não executa	Não executa		
411080 Iretama/PR	Não executa	Não executa	Não executa	Não executa	Não executa	Não executa	Não executa	Não executa	Executa	Não executa	Não executa	Não executa	Não executa		
420790 Irineópolis/SC															
420800 Itá/SC		Não executa													
431053 Itaara/RS		Não executa	Não executa		Não executa	Não executa									
411090 Itaguajé/PR	Não executa	Não executa			Não executa	Não executa	Não executa	Não executa	Não executa		Não executa			Não executa	
420810 Itaipópolis/SC		Não executa													
420820 Itajaí/SC	Não executa	Não executa	Não executa	Não executa	Não executa	Não executa	Não executa	Não executa	Não executa	Não executa	Não executa		Não executa	Não executa	
411110 Itambé/PR	Não executa	Não executa	Não executa												
420830 Itapema/SC		Não executa	Não executa	Não executa	Não executa	Não executa	Não executa	Não executa		Executa			Executa		
420840 Itapiranga/SC															
420850 Ituporanga/SC	Não executa	Não executa			Não executa	Não executa		Não executa			Não executa				
431075 Ivorá/RS															
431085 Jaboticaba/RS		Não executa	Não executa		Não executa	Não executa		Não executa							
411190 Jaguapitã/PR		Não executa			Não executa	Não executa	Não executa	Não executa			Não executa				
431110 Jaguarí/RS	Não executa	Não executa	Não executa	Não executa	Não executa	Não executa		Não executa	Não executa	Executa	Não executa	Executa	Não executa		
411200 Jaguariaíva/PR		Não executa			Não executa	Não executa		Não executa							
411240 Japurá/PR	Não executa	Não executa	Não executa												
420890 Jaraguá do Sul/SC														Executa	
411250 Jardim Alegre/PR	Não executa	Executa	Não executa	Não executa											
411260 Jardim Olinda/PR	Não executa	Não executa	Não executa		Não executa	Não executa		Não executa			Não executa				
411270 Jataizinho/PR	Não executa	Executa			Não executa	Não executa	Executa	Executa	Executa		Não executa				
411275 Jesuítas/PR		Não executa			Não executa	Não executa		Não executa		Não executa			Não executa		
411280 Joaquim Távora/PR	Não executa	Não executa	Não executa	Não executa	Não executa	Não executa	Não executa		Não executa	Não executa	Não executa	Não executa	Não executa	Não executa	
420910 Joinville/SC	Não executa	Não executa	Não executa	Não executa	Não executa	Não executa	Executa	Não executa	Executa	Não executa	Não executa	Não executa	Executa		
420915 José Boiteux/SC	Não executa	Não executa				Não executa		Não executa							
411295 Juranda/PR															
411300 Jussara/PR	Não executa	Não executa	Não executa												
420920 Lacerdópolis/SC	Não executa	Não executa	Não executa	Não executa	Não executa	Não executa	Não executa	Não executa	Não executa	Não executa	Não executa	Não executa	Não executa		
431123 Lagoa Bonita do Sul/RS															
431127 Lagoa dos Três Cantos/RS		Não executa				Não executa									
431125 Lagoão/RS														Não executa	
420940 Laguna/SC															
420945 Lajeado Grande/SC															
431140 Lajeado/RS		Executa													
411320 Lapa/PR	Não executa	Não executa	Não executa												

TABELA Os01c - INFORMAÇÕES SOBRE OUTROS SERVIÇOS, EXECUTADOS POR OUTROS AGENTES

ANO DE REFERÊNCIA
2010

Município	Outros serviços executados por outros executores														
	Lavação de vias e praças	Poda de árvores	Limpeza de feiras e mercados	Limpeza de praias	Limpeza de bocas-de-lobo	Pintura de meio fio	Limpeza de lotes vagos	Remoção de animais mortos	Coleta de pneus velhos	Coleta de pilhas e baterias	Coleta de resíduos volumosos	Coleta de lâmpadas fluorescentes	Coleta de resíduos eletrônicos	Outros serviços	
Código	Nome/UF														
Região Sul		Os023	Os042	Os025	Os026	Os027	Os028	Os029	Os030	Os031	Os032	Os033	Os049	Os052	Os045
420950	Laurentino/SC														
420960	Lauro Muller/SC		Não executa				Não executa								
431150	Lavras do Sul/RS	Não executa	Executa	Não executa	Não executa	Não executa	Não executa	Executa	Executa	Não executa	Executa	Não executa	Executa	Não executa	
411340	Leópolis/PR	Não executa	Não executa			Não executa	Não executa	Não executa	Não executa	Não executa	Não executa	Não executa	Não executa	Não executa	
411345	Lindoeste/PR		Não executa												
420985	Lindóia do Sul/SC	Não executa	Não executa			Não executa	Não executa							Não executa	Não executa
431164	Linha Nova/RS		Não executa			Não executa	Não executa		Não executa			Não executa			
411350	Loanda/PR			Não executa		Não executa	Não executa		Não executa	Executa	Executa	Não executa	Executa	Executa	
411360	Lobato/PR		Não executa												
411370	Londrina/PR	Não executa	Não executa	Não executa		Não executa	Não executa	Não executa	Executa	Executa	Executa	Executa	Executa	Executa	
420990	Lontras/SC														
411375	Lunardelli/PR	Não executa	Executa	Não executa		Não executa	Não executa								
411380	Lupionópolis/PR	Não executa	Não executa	Não executa		Não executa	Não executa	Não executa	Não executa	Não executa	Não executa	Não executa	Não executa	Não executa	
421003	Luzerna/SC	Não executa	Não executa			Não executa	Não executa		Não executa						
431171	Maçambará/RS		Não executa			Não executa		Não executa	Não executa	Não executa		Não executa			
431170	Machadinho/RS		Não executa												
421010	Mafrá/SC	Não executa	Não executa	Não executa		Não executa	Não executa		Não executa						
411390	Mallet/PR														
411400	Mamborê/PR														
411435	Manfrinópolis/PR														
411440	Mangueirinha/PR														
411450	Manoel Ribas/PR		Não executa			Não executa		Não executa	Não executa						
431177	Maquiné/RS														
421040	Maracajá/SC	Não executa	Não executa	Não executa	Não executa										
431180	Marau/RS	Não executa	Não executa												
411460	Marechal Cândido Rondon/PR	Não executa	Não executa	Executa	Não executa		Não executa	Não executa	Não executa	Executa	Não executa	Executa	Não executa	Não executa	Não executa
421055	Marema/SC	Não executa	Não executa												
431200	Mariano Moro/RS	Não executa	Não executa	Não executa	Não executa										
411490	Marilândia do Sul/PR	Não executa	Não executa	Não executa	Não executa										
411500	Marilena/PR		Não executa												
411510	Mariluz/PR	Não executa	Executa	Não executa	Não executa	Não executa	Não executa	Executa	Não executa	Executa	Não executa	Não executa	Não executa	Não executa	
411520	Maringá/PR	Não executa	Não executa	Não executa	Não executa	Não executa	Não executa	Não executa	Não executa	Não executa	Não executa	Não executa	Não executa	Não executa	
411535	Maripá/PR														
411545	Marquinho/PR	Não executa	Não executa	Não executa	Não executa	Não executa	Não executa		Não executa	Não executa	Não executa	Não executa	Não executa	Não executa	
431210	Mata/RS	Não executa	Não executa	Não executa	Não executa	Não executa	Não executa	Não executa	Não executa	Executa	Executa	Não executa	Não executa	Não executa	
431215	Mato Leitão/RS	Não executa	Não executa	Não executa	Não executa	Não executa	Não executa	Não executa	Não executa	Não executa	Não executa	Não executa	Não executa	Não executa	
431217	Mato Queimado/RS	Não executa	Não executa	Não executa	Não executa	Executa	Não executa	Executa	Não executa	Executa	Executa	Não executa	Executa	Executa	
421070	Matos Costa/SC	Não executa	Não executa	Não executa		Não executa		Não executa							
431220	Maximiliano de Almeida/RS		Não executa												

TABELA Os01c - INFORMAÇÕES SOBRE OUTROS SERVIÇOS, EXECUTADOS POR OUTROS AGENTES

ANO DE
REFERÊNCIA
2010

Município	Outros serviços executados por outros executores														
	Lavação de vias e praças	Poda de árvores	Limpeza de feiras e mercados	Limpeza de praias	Limpeza de bocas-de-lobo	Pintura de meio fio	Limpeza de lotes vagos	Remoção de animais mortos	Coleta de pneus velhos	Coleta de pilhas e baterias	Coleta de resíduos volumosos	Coleta de lâmpadas fluorescentes	Coleta de resíduos eletrônicos	Outros serviços	
Código Nome/UF															
Região Sul	Os023	Os042	Os025	Os026	Os027	Os028	Os029	Os030	Os031	Os032	Os033	Os049	Os052	Os045	
411580 Medianeira/PR	Executa	Executa	Executa												
411585 Mercedes/PR		Não executa			Não executa	Não executa		Não executa	Não executa		Não executa				
431225 Minas do Leão/RS		Não executa			Não executa			Não executa	Não executa		Não executa				
411590 Mirador/PR		Não executa			Não executa	Não executa			Não executa		Não executa			Não executa	
411600 Miraselva/PR	Não executa	Não executa			Não executa	Não executa					Não executa				
421085 Mirim Doce/SC	Não executa	Não executa			Não executa	Não executa	Não executa	Não executa	Não executa	Não executa	Não executa	Não executa	Não executa		
421090 Modelo/SC															
431235 Montauri/RS															
431238 Monte Belo do Sul/RS	Não executa	Não executa	Não executa	Não executa	Não executa	Não executa	Executa	Não executa	Não executa	Não executa	Não executa	Não executa	Não executa	Executa	
421110 Monte Castelo/SC		Não executa			Não executa	Não executa		Não executa							
431240 Montenegro/RS	Não executa														
411620 Morretes/PR	Não executa	Não executa	Não executa	Não executa											
431245 Morro Redondo/RS	Não executa	Não executa	Não executa	Não executa	Não executa	Não executa	Não executa	Não executa	Não executa	Não executa	Não executa	Não executa	Não executa		
431247 Morro Reuter/RS		Não executa		Não executa	Não executa	Não executa	Não executa	Não executa	Não executa	Não executa	Não executa	Não executa	Não executa		
431250 Mostardas/RS	Não executa	Executa	Não executa	Não executa	Não executa	Não executa	Executa	Não executa	Executa	Executa		Executa	Executa		
431260 Muçum/RS															
431261 Muitos Capões/RS		Não executa													
431262 Muliterno/RS						Não executa									
411630 Munhoz de Melo/PR		Não executa	Não executa		Não executa	Não executa	Não executa	Não executa	Não executa		Não executa				
431265 Não-Me-Toque/RS	Não executa	Não executa	Executa	Não executa	Não executa	Não executa	Executa	Não executa	Executa	Executa	Executa		Executa		
421130 Navegantes/SC	Não executa	Não executa	Não executa	Não executa	Não executa	Não executa	Não executa	Não executa	Não executa	Executa	Não executa	Executa	Executa		
431267 Nicolau Vergueiro/RS															
431275 Nova Alvorada/RS	Não executa	Não executa	Executa	Não executa	Não executa	Não executa	Executa	Executa	Não executa	Não executa	Não executa	Não executa	Não executa	Executa	
411670 Nova Aurora/PR	Não executa	Não executa			Não executa	Não executa		Não executa							
431290 Nova Bassano/RS	Não executa	Não executa													
431301 Nova Candelária/RS		Não executa			Não executa	Não executa		Não executa	Não executa						
411695 Nova Esperança do Sudoeste/PR		Não executa			Não executa	Não executa	Executa	Não executa		Não executa	Não executa		Não executa		
431303 Nova Esperança do Sul/RS				Não executa	Não executa	Não executa	Não executa		Não executa						
411690 Nova Esperança/PR	Não executa	Não executa	Não executa									Não executa		Não executa	
411700 Nova Fátima/PR															
431306 Nova Hartz/RS	Não executa	Não executa	Não executa	Não executa	Não executa	Não executa	Não executa	Não executa	Não executa	Não executa	Não executa	Executa	Não executa		
411705 Nova Laranjeiras/PR	Não executa	Não executa			Não executa	Não executa	Executa	Executa	Não executa						
411710 Nova Londrina/PR		Executa	Não executa		Não executa	Não executa	Não executa	Não executa							
411720 Nova Olimpia/PR	Não executa	Executa	Não executa		Não executa	Não executa		Não executa	Executa		Não executa	Não executa	Não executa		
431310 Nova Palma/RS	Não executa	Executa	Executa	Executa	Não executa	Não executa	Executa	Executa	Não executa	Executa	Não executa	Não executa	Não executa	Não executa	
431333 Nova Ramada/RS		Não executa			Não executa	Não executa		Não executa	Não executa						
431335 Nova Roma do Sul/RS	Não executa	Não executa			Não executa	Não executa	Não executa	Não executa	Não executa	Não executa	Não executa	Não executa	Não executa	Não executa	
411721 Nova Santa Bárbara/PR		Não executa			Não executa	Não executa		Não executa			Não executa				
431337 Nova Santa Rita/RS	Não executa	Não executa	Não executa	Não executa	Não executa	Não executa	Não executa	Não executa	Não executa	Não executa	Não executa	Não executa	Não executa		

TABELA Os01c - INFORMAÇÕES SOBRE OUTROS SERVIÇOS, EXECUTADOS POR OUTROS AGENTES

ANO DE REFERÊNCIA
2010

Município	Outros serviços executados por outros executores														
	Lavação de vias e praças	Poda de árvores	Limpeza de feiras e mercados	Limpeza de praias	Limpeza de bocas-de-lobo	Pintura de meio fio	Limpeza de lotes vagos	Remoção de animais mortos	Coleta de pneus velhos	Coleta de pilhas e baterias	Coleta de resíduos volumosos	Coleta de lâmpadas fluorescentes	Coleta de resíduos eletrônicos	Outros serviços	
Código	Nome/UF														
Região Sul		Os023	Os042	Os025	Os026	Os027	Os028	Os029	Os030	Os031	Os032	Os033	Os049	Os052	Os045
411722	Nova Santa Rosa/PR	Não executa	Não executa			Não executa	Não executa				Não executa	Não executa		Não executa	
411727	Nova Tebas/PR		Não executa			Não executa	Não executa		Não executa						
421150	Nova Trento/SC					Não executa	Não executa								
431340	Novo Hamburgo/RS	Não executa	Executa	Não executa	Executa	Não executa	Não executa	Executa	Não executa	Executa	Executa	Não executa	Executa	Executa	Não executa
421165	Novo Horizonte/SC		Não executa												
411729	Novo Itacolomi/PR	Não executa	Não executa	Não executa	Não executa	Não executa	Não executa	Executa	Não executa	Não executa	Não executa	Não executa	Não executa	Não executa	
431344	Novo Tiradentes/RS	Não executa	Não executa	Não executa	Não executa	Não executa	Não executa	Executa	Não executa	Executa	Não executa	Não executa	Não executa	Não executa	Não executa
421170	Orleans/SC	Não executa	Não executa	Não executa	Não executa	Não executa	Não executa	Não executa	Não executa	Não executa	Não executa	Não executa	Não executa	Não executa	
411730	Ortigueira/PR														
431350	Osório/RS														
411740	Ourizona/PR											Não executa			
421187	Paial/SC														
431360	Paim Filho/RS	Não executa	Não executa	Não executa	Não executa	Não executa	Não executa	Não executa	Não executa	Não executa	Não executa	Não executa	Não executa	Não executa	
421200	Palma Sola/SC														
411760	Palmas/PR		Não executa			Não executa	Não executa				Não executa			Não executa	
431370	Palmeira das Missões/RS		Não executa				Não executa		Não executa						
421210	Palmitos/SC														
431390	Panambi/RS		Executa			Não executa	Não executa	Não executa	Não executa	Executa	Executa		Executa		
431395	Pantano Grande/RS	Não executa	Não executa	Não executa	Não executa	Não executa	Não executa	Não executa	Não executa	Não executa	Não executa	Não executa	Não executa	Não executa	
421220	Papanduva/SC					Não executa	Não executa	Não executa	Não executa						
411800	Paraíso do Norte/PR	Não executa	Não executa			Não executa	Não executa		Não executa			Não executa			
431402	Paraíso do Sul/RS														
411820	Paranaguá/PR	Não executa	Não executa	Não executa	Não executa	Não executa	Não executa	Não executa	Não executa	Não executa	Não executa	Não executa	Não executa	Não executa	
411830	Paranapoema/PR	Não executa	Não executa	Não executa		Não executa	Não executa		Não executa			Não executa			
411840	Paranavai/PR	Não executa	Não executa	Não executa		Não executa	Não executa	Não executa	Executa	Executa	Não executa	Executa	Executa		
431403	Pareci Novo/RS	Não executa	Não executa				Não executa		Não executa						
431405	Parobé/RS		Não executa						Executa	Não executa	Não executa			Não executa	
411850	Pato Branco/PR	Não executa	Não executa	Não executa					Não executa						
411860	Paula Freitas/PR		Não executa			Não executa									
431413	Paulo Bento/RS		Não executa			Não executa	Não executa		Não executa	Executa					
411870	Paulo Frontin/PR		Não executa	Não executa		Não executa									
431415	Paverama/RS	Não executa	Não executa			Não executa	Não executa	Executa	Não executa	Executa	Executa		Executa	Executa	
411880	Peabiru/PR		Não executa			Não executa	Não executa	Não executa	Não executa						
431417	Pedras Altas/RS	Não executa	Não executa	Não executa		Não executa	Não executa		Não executa	Não executa	Não executa	Não executa	Não executa	Não executa	
431420	Pedro Osório/RS	Não executa	Não executa	Não executa	Não executa	Não executa	Não executa	Não executa	Não executa	Não executa	Não executa	Não executa	Não executa	Não executa	
431430	Pejuçara/RS		Não executa	Não executa			Não executa		Não executa	Não executa				Não executa	
431440	Pelotas/RS	Não executa	Não executa	Não executa	Não executa	Não executa	Não executa	Não executa	Executa	Não executa	Não executa				
421260	Peritiba/SC	Não executa	Não executa			Não executa	Não executa		Não executa		Executa	Não executa	Executa	Executa	
411885	Perobal/PR	Não executa	Executa	Executa	Não executa										

TABELA Os01c - INFORMAÇÕES SOBRE OUTROS SERVIÇOS, EXECUTADOS POR OUTROS AGENTES

ANO DE
REFERÊNCIA
2010

Município	Outros serviços executados por outros executores														
	Lavação de vias e praças	Poda de árvores	Limpeza de feiras e mercados	Limpeza de praias	Limpeza de bocas-de-lobo	Pintura de meio fio	Limpeza de lotes vagos	Remoção de animais mortos	Coleta de pneus velhos	Coleta de pilhas e baterias	Coleta de resíduos volumosos	Coleta de lâmpadas fluorescentes	Coleta de resíduos eletrônicos	Outros serviços	
Código	Nome/UF														
Região Sul		Os023	Os042	Os025	Os026	Os027	Os028	Os029	Os030	Os031	Os032	Os033	Os049	Os052	Os045
421270	Petrolândia/SC	Não executa	Não executa			Não executa	Não executa	Não executa	Não executa			Não executa			
421280	Piçarras/SC	Não executa	Não executa	Não executa	Não executa	Não executa	Não executa	Não executa	Não executa	Não executa	Não executa	Não executa	Não executa	Não executa	
411910	Piên/PR														
411915	Pinhais/PR	Não executa	Não executa	Não executa	Não executa	Não executa	Não executa	Não executa	Não executa	Não executa	Não executa	Não executa	Não executa	Não executa	Não executa
431446	Pinhal da Serra/RS														
431445	Pinhal/RS		Não executa				Não executa								
411920	Pinhalão/PR		Não executa			Não executa		Executa	Não executa		Executa				
421290	Pinhalzinho/SC	Não executa	Não executa			Não executa	Não executa		Não executa	Não executa	Não executa	Não executa	Não executa	Não executa	
411930	Pinhão/PR		Não executa			Não executa	Não executa		Não executa						
431449	Pinheirinho do Vale/RS														
431450	Pinheiro Machado/RS		Não executa			Não executa	Não executa								
421300	Pinheiro Preto/SC		Não executa			Não executa	Não executa		Não executa						
411940	Pirai do Sul/PR		Não executa												
431455	Pirapó/RS		Não executa												
421310	Piratuba/SC					Não executa	Não executa		Não executa						
431475	Poço das Antas/RS	Não executa	Não executa	Não executa	Não executa	Não executa	Não executa	Não executa	Não executa	Não executa	Não executa	Não executa	Não executa	Não executa	Não executa
421320	Pomerode/SC	Não executa	Não executa				Executa				Não executa	Não executa	Não executa	Não executa	
411990	Ponta Grossa/PR	Não executa	Não executa	Executa		Não executa	Executa	Não executa	Executa	Executa	Não executa	Executa	Executa	Executa	
431477	Pontão/RS	Não executa	Não executa	Não executa	Não executa	Não executa	Não executa	Não executa	Não executa	Não executa	Não executa	Não executa	Não executa	Não executa	
421335	Ponte Alta do Norte/SC		Não executa			Não executa	Não executa		Não executa						
431478	Ponte Preta/RS	Não executa	Não executa			Não executa	Não executa		Não executa				Não executa		
421340	Ponte Serrada/SC		Não executa												
412000	Porecatu/PR	Não executa	Não executa	Não executa	Não executa	Não executa	Não executa	Não executa	Não executa	Não executa	Não executa	Não executa	Não executa	Não executa	
431480	Portão/RS														
431490	Porto Alegre/RS	Não executa	Executa	Não executa	Não executa	Não executa	Não executa	Executa	Não executa	Não executa	Executa	Não executa	Executa	Não executa	
412015	Porto Barreiro/PR		Não executa												
431505	Porto Mauá/RS	Não executa	Não executa	Não executa	Não executa	Não executa	Não executa	Não executa	Não executa	Não executa	Não executa	Não executa	Não executa	Não executa	
412020	Porto Rico/PR	Não executa	Não executa	Não executa	Não executa	Não executa	Não executa	Não executa	Não executa	Não executa	Não executa	Não executa	Não executa	Não executa	Não executa
431510	Porto Xavier/RS	Não executa	Não executa	Não executa		Não executa	Não executa	Executa	Não executa	Não executa	Executa	Não executa	Executa		
431513	Pouso Novo/RS	Não executa	Não executa	Não executa		Não executa	Não executa	Não executa	Não executa	Não executa	Não executa	Não executa	Não executa	Não executa	Não executa
421370	Pouso Redondo/SC	Não executa	Não executa			Não executa	Não executa	Executa	Não executa	Executa	Executa	Executa			
421380	Praia Grande/SC														
412035	Pranchita/PR		Não executa			Não executa	Não executa	Executa	Não executa	Não executa			Executa	Executa	
421390	Presidente Castello Branco/SC	Não executa	Não executa												
421400	Presidente Getúlio/SC														
431514	Presidente Lucena/RS	Não executa	Não executa	Não executa	Não executa	Não executa	Não executa	Não executa	Não executa	Não executa	Não executa	Não executa	Não executa	Não executa	Não executa
412050	Primeiro de Maio/PR	Não executa	Não executa												
421415	Princesa/SC		Não executa												
412065	Quarto Centenário/PR														

TABELA Os01c - INFORMAÇÕES SOBRE OUTROS SERVIÇOS, EXECUTADOS POR OUTROS AGENTES

ANO DE
REFERÊNCIA
2010

Município	Outros serviços executados por outros executores														
	Lavação de vias e praças	Poda de árvores	Limpeza de feiras e mercados	Limpeza de praias	Limpeza de bocas-de- lobo	Pintura de meio fio	Limpeza de lotes vagos	Remoção de animais mortos	Coleta de pneus velhos	Coleta de pilhas e baterias	Coleta de resíduos volumosos	Coleta de lâmpadas fluorescentes	Coleta de resíduos eletrônicos	Outros serviços	
Código	Nome/UF														
Região Sul		Os023	Os042	Os025	Os026	Os027	Os028	Os029	Os030	Os031	Os032	Os033	Os049	Os052	Os045
412070	Quatiguá/PR	Não executa	Não executa	Não executa	Não executa										
412085	Quatro Pontes/PR	Não executa	Não executa	Não executa	Não executa	Não executa	Não executa	Executa	Executa	Executa	Executa	Executa		Executa	
412090	Quedas do Iguaçu/PR	Não executa	Não executa			Não executa	Não executa		Não executa						
412100	Querência do Norte/PR					Não executa	Não executa	Não executa	Não executa	Não executa		Não executa			
431532	Quevedos/RS														
421420	Quilombo/SC	Não executa	Não executa												
431535	Quinze de Novembro/RS	Não executa	Não executa	Não executa	Não executa										
412120	Quitandinha/PR														
412140	Realeza/PR	Não executa	Não executa	Não executa		Não executa	Não executa	Executa	Não executa	Não executa	Não executa	Não executa	Não executa	Não executa	
431545	Relvado/RS														
412175	Reserva do Iguaçu/PR		Não executa												
431550	Restinga Seca/RS		Não executa		Não executa	Não executa	Não executa	Não executa	Não executa	Não executa	Não executa	Não executa			
412180	Ribeirão Claro/PR	Não executa	Não executa	Não executa	Não executa	Não executa	Não executa	Não executa	Não executa	Executa	Executa	Não executa	Não executa		
412200	Rio Azul/PR	Não executa	Não executa	Não executa		Não executa	Não executa	Não executa	Não executa			Não executa			
421440	Rio das Antas/SC	Não executa	Não executa			Não executa	Não executa		Não executa						
421460	Rio do Oeste/SC	Não executa	Não executa			Não executa	Não executa	Não executa	Não executa	Não executa	Não executa	Não executa	Não executa	Não executa	Não executa
421480	Rio do Sul/SC	Não executa	Não executa	Não executa	Não executa	Não executa	Não executa	Não executa	Não executa	Não executa	Não executa	Não executa	Não executa	Não executa	Não executa
421470	Rio dos Cedros/SC	Não executa	Não executa			Não executa	Não executa	Executa	Não executa			Não executa			
421490	Rio Fortuna/SC		Não executa			Não executa	Não executa					Não executa			
431560	Rio Grande/RS														
421500	Rio Negrinho/SC	Não executa	Não executa	Não executa		Não executa	Não executa	Não executa			Executa			Executa	
412230	Rio Negro/PR	Não executa	Não executa	Não executa		Não executa	Não executa		Não executa	Executa		Executa			
431570	Rio Pardo/RS		Não executa				Não executa		Não executa						
431575	Riozinho/RS		Não executa			Não executa	Não executa		Não executa						
421507	Riqueza/SC		Não executa				Não executa								
431590	Rodeio Bonito/RS														
421510	Rodeio/SC	Não executa	Não executa	Não executa	Não executa	Não executa	Não executa	Não executa	Não executa	Não executa	Não executa	Não executa	Não executa	Não executa	Não executa
412240	Rolândia/PR	Não executa	Executa	Não executa	Não executa	Não executa	Não executa	Executa	Não executa	Não executa	Não executa	Não executa	Não executa	Executa	
431600	Rolante/RS														
421520	Romelândia/SC	Não executa	Não executa			Não executa	Não executa								
412250	Roncador/PR		Não executa	Não executa		Não executa	Não executa		Não executa						
431620	Rondinha/RS	Não executa	Não executa	Não executa	Não executa	Não executa	Não executa	Não executa	Não executa	Executa	Executa	Executa	Executa	Executa	Não executa
431630	Roque Gonzales/RS					Não executa	Não executa				Não executa			Não executa	
412270	Sabáudia/PR	Não executa	Não executa	Não executa	Não executa										
431642	Sagrada Família/RS														
431643	Saldanha Marinho/RS	Não executa	Não executa	Não executa	Não executa	Não executa			Não executa	Não executa	Não executa	Não executa		Não executa	
412280	Salgado Filho/PR	Não executa	Não executa	Não executa	Não executa	Não executa	Não executa	Não executa	Não executa	Não executa	Não executa	Não executa	Não executa	Não executa	
431645	Salto do Jacui/RS		Não executa			Não executa	Não executa	Executa	Não executa	Não executa	Executa	Não executa	Executa	Não executa	Não executa
421540	Salto Veloso/SC		Não executa			Não executa	Não executa	Executa	Não executa		Não executa		Não executa	Não executa	

TABELA Os01c - INFORMAÇÕES SOBRE OUTROS SERVIÇOS, EXECUTADOS POR OUTROS AGENTES

ANO DE
REFERÊNCIA
2010

Município	Outros serviços executados por outros executores														
	Lavação de vias e praças	Poda de árvores	Limpeza de feiras e mercados	Limpeza de praias	Limpeza de bocas-de-lobo	Pintura de meio fio	Limpeza de lotes vagos	Remoção de animais mortos	Coleta de pneus velhos	Coleta de pilhas e baterias	Coleta de resíduos volumosos	Coleta de lâmpadas fluorescentes	Coleta de resíduos eletrônicos	Outros serviços	
Código	Nome/UF														
Região Sul		Os023	Os042	Os025	Os026	Os027	Os028	Os029	Os030	Os031	Os032	Os033	Os049	Os052	Os045
431647	Salvador das Missões/RS		Não executa			Não executa	Não executa			Executa				Executa	
431650	Salvador do Sul/RS		Não executa	Não executa											
431670	Santa Bárbara do Sul/RS	Não executa	Executa												
412320	Santa Cecília do Pavão/PR		Não executa			Não executa	Não executa		Não executa	Não executa		Não executa	Não executa		
421550	Santa Cecília/SC	Não executa	Não executa			Não executa	Não executa	Não executa	Não executa	Não executa				Não executa	Não executa
412330	Santa Cruz de Monte Castelo/PR	Não executa													
412340	Santa Fé/PR														
412350	Santa Helena/PR	Não executa	Não executa		Não executa										
421555	Santa Helena/SC		Não executa												
412370	Santa Isabel do Ivaí/PR	Não executa	Não executa	Não executa		Não executa	Não executa	Não executa	Executa			Não executa			
431690	Santa Maria/RS														
412395	Santa Mônica/PR	Não executa	Executa	Não executa	Não executa										
421565	Santa Rosa do Sul/SC	Não executa	Não executa	Não executa	Não executa										
431720	Santa Rosa/RS														
421568	Santa Terezinha do Progresso/SC														
431700	Santana da Boa Vista/RS		Não executa			Não executa	Não executa		Não executa						
431710	Santana do Livramento/RS														
421569	Santiago do Sul/SC			Não executa											
431740	Santiago/RS	Não executa	Executa	Não executa	Não executa	Não executa	Não executa	Executa	Executa	Executa	Executa	Executa	Executa	Executa	
431750	Santo Ângelo/RS	Não executa	Não executa			Não executa	Não executa		Não executa	Não executa	Não executa		Não executa	Não executa	
431760	Santo Antônio da Patrulha/RS		Não executa												
412410	Santo Antônio da Platina/PR	Não executa	Executa	Não executa		Não executa	Não executa	Não executa		Executa	Executa	Executa	Executa	Executa	
431770	Santo Antônio das Missões/RS	Não executa	Não executa	Não executa	Não executa	Não executa	Não executa	Não executa	Não executa	Não executa	Não executa	Não executa	Não executa	Não executa	Não executa
431755	Santo Antônio do Palma/RS	Não executa	Não executa			Não executa	Não executa		Não executa					Executa	Não executa
412430	Santo Antônio do Paraíso/PR	Não executa	Não executa				Não executa								
431775	Santo Antônio do Planalto/RS		Não executa			Não executa	Não executa								
431780	Santo Augusto/RS	Não executa	Não executa												
431790	Santo Cristo/RS														
412450	Santo Inácio/PR	Não executa	Não executa			Não executa	Não executa		Não executa			Não executa			
421580	São Bento do Sul/SC														
421575	São Bernardino/SC														
421590	São Bonifácio/SC	Não executa	Não executa			Não executa	Não executa		Não executa	Não executa	Não executa	Não executa	Não executa		
431800	São Borja/RS	Não executa	Não executa	Não executa											
421600	São Carlos/SC		Não executa			Não executa	Não executa		Não executa		Não executa	Não executa			
421605	São Cristóvão do Sul/SC														
421610	São Domingos/SC		Não executa			Não executa	Não executa		Não executa		Não executa	Não executa		Não executa	Não executa
431820	São Francisco de Paula/RS	Não executa	Não executa	Não executa	Não executa	Não executa	Não executa	Não executa	Não executa	Executa					
431830	São Gabriel/RS	Não executa	Não executa				Não executa	Não executa	Não executa	Executa		Não executa			
421630	São João Batista/SC	Não executa	Não executa			Não executa	Não executa					Não executa			

TABELA Os01c - INFORMAÇÕES SOBRE OUTROS SERVIÇOS, EXECUTADOS POR OUTROS AGENTES

ANO DE REFERÊNCIA
2010

Município		Outros serviços executados por outros executores														
		Lavação de vias e praças	Poda de árvores	Limpeza de feiras e mercados	Limpeza de praias	Limpeza de bocas-de-lobo	Pintura de meio fio	Limpeza de lotes vagos	Remoção de animais mortos	Coleta de pneus velhos	Coleta de pilhas e baterias	Coleta de resíduos volumosos	Coleta de lâmpadas fluorescentes	Coleta de resíduos eletrônicos	Outros serviços	
Código	Nome/UF															
Região Sul		Os023	Os042	Os025	Os026	Os027	Os028	Os029	Os030	Os031	Os032	Os033	Os049	Os052	Os045	
421635	São João do Itaperiú/SC	Não executa														
421625	São João do Oeste/SC															
431843	São João do Polêsine/RS	Não executa				Não executa	Executa		Não executa		Não executa		Não executa	Não executa		
421640	São João do Sul/SC					Não executa	Não executa		Não executa							
412510	São João do Triunfo/PR	Não executa					Não executa	Não executa								
412480	São João/PR	Não executa					Não executa	Não executa								
412530	São Jorge do Ivaí/PR	Não executa		Não executa		Não executa	Não executa			Não executa		Não executa				
412535	São Jorge do Patrocínio/PR	Não executa														
412520	São Jorge d'Oeste/PR	Não executa														
431844	São Jorge/RS															
412545	São José das Palmeiras/PR	Não executa					Não executa	Não executa		Não executa	Não executa					
431848	São José do Hortêncio/RS					Não executa	Não executa		Não executa							
431849	São José do Inhacorá/RS	Não executa	Não executa	Não executa	Não executa											
431861	São José do Sul/RS	Não executa	Executa	Não executa	Não executa	Não executa	Não executa	Não executa	Não executa	Não executa	Não executa	Não executa	Não executa	Não executa	Não executa	
431862	São José dos Ausentes/RS															
412550	São José dos Pinhais/PR	Não executa	Não executa			Não executa	Não executa		Não executa	Não executa		Não executa				
421660	São José/SC	Não executa	Não executa	Não executa	Não executa	Não executa	Não executa	Não executa	Não executa	Não executa	Executa	Não executa	Não executa	Não executa		
431870	São Leopoldo/RS	Executa		Executa			Não executa	Não executa		Não executa		Executa	Não executa	Não executa	Executa	
431880	São Lourenço do Sul/RS	Não executa			Não executa	Não executa	Não executa		Não executa	Não executa		Não executa				
431890	São Luiz Gonzaga/RS															
412555	São Manoel do Paraná/PR	Não executa	Não executa			Não executa	Não executa	Não executa								
431900	São Marcos/RS	Não executa					Não executa			Não executa	Não executa			Não executa		
412560	São Mateus do Sul/PR	Não executa	Não executa	Não executa			Não executa	Não executa		Não executa						
431915	São Miguel das Missões/RS	Não executa					Não executa	Não executa		Não executa	Não executa	Não executa			Não executa	
412570	São Miguel do Iguaçu/PR	Não executa			Não executa	Não executa	Não executa	Não executa	Não executa	Executa	Não executa	Não executa	Não executa	Não executa		
421720	São Miguel do Oeste/SC	Não executa	Não executa			Não executa				Não executa	Não executa	Não executa	Não executa	Não executa		
431920	São Nicolau/RS	Não executa	Não executa	Não executa	Não executa											
431930	São Paulo das Missões/RS	Não executa														
412580	São Pedro do Ivaí/PR															
431950	São Sebastião do Cai/RS	Não executa					Não executa	Não executa				Não executa				
431960	São Sepé/RS	Executa					Não executa			Executa		Executa				
431971	São Valentim do Sul/RS	Não executa	Não executa	Não executa	Não executa	Não executa	Não executa	Não executa	Não executa	Não executa	Não executa	Não executa	Não executa	Não executa		
431973	São Valério do Sul/RS															
431980	São Vicente do Sul/RS	Não executa	Não executa	Não executa	Não executa	Não executa	Não executa	Não executa	Não executa	Não executa	Executa	Não executa	Executa	Executa		
432000	Sapucaia do Sul/RS															
432010	Sarandi/RS	Não executa	Não executa			Não executa	Não executa									
412627	Saudade do Iguaçu/PR	Não executa					Não executa	Não executa								
421730	Saudades/SC	Não executa	Não executa	Não executa	Não executa											
421740	Schroeder/SC	Não executa	Não executa	Executa			Não executa	Não executa		Não executa		Executa				

TABELA Os01c - INFORMAÇÕES SOBRE OUTROS SERVIÇOS, EXECUTADOS POR OUTROS AGENTES

ANO DE
REFERÊNCIA
2010

Município	Outros serviços executados por outros executores														
	Lavação de vias e praças	Poda de árvores	Limpeza de feiras e mercados	Limpeza de praias	Limpeza de bocas-de-lobo	Pintura de meio fio	Limpeza de lotes vagos	Remoção de animais mortos	Coleta de pneus velhos	Coleta de pilhas e baterias	Coleta de resíduos volumosos	Coleta de lâmpadas fluorescentes	Coleta de resíduos eletrônicos	Outros serviços	
Código	Nome/UF														
Região Sul		Os023	Os042	Os025	Os026	Os027	Os028	Os029	Os030	Os031	Os032	Os033	Os049	Os052	Os045
421750	Seara/SC	Não executa	Não executa	Não executa		Não executa	Não executa	Executa	Não executa	Executa	Executa	Não executa	Executa	Executa	
432020	Seberi/RS		Não executa				Não executa		Não executa						
432023	Sede Nova/RS														
432026	Segredo/RS		Não executa			Não executa	Não executa		Não executa						
412630	Sengés/PR		Não executa	Não executa		Não executa	Não executa	Não executa				Não executa	Não executa		
432040	Serafina Corrêa/RS	Não executa	Não executa	Não executa	Não executa	Não executa	Não executa	Não executa	Não executa	Não executa	Não executa	Não executa	Não executa	Não executa	Não executa
432045	Sério/RS														
421755	Serra Alta/SC	Não executa	Não executa												
412635	Serranópolis do Iguaçu/PR	Não executa	Não executa	Não executa	Não executa	Não executa	Não executa	Executa	Não executa	Não executa	Não executa	Não executa	Não executa	Não executa	
412640	Sertaneja/PR	Não executa		Não executa											
432055	Sertão Santana/RS		Não executa	Não executa		Não executa	Não executa		Não executa	Não executa					
432050	Sertão/RS														
432060	Severiano de Almeida/RS	Não executa	Não executa			Não executa	Não executa				Não executa	Não executa		Não executa	Não executa
421760	Siderópolis/SC	Não executa	Executa	Executa	Não executa	Não executa	Não executa	Executa	Não executa	Não executa	Não executa	Executa	Não executa	Não executa	Não executa
432065	Silveira Martins/RS														
432067	Sinimbu/RS	Não executa	Não executa	Não executa	Não executa	Não executa	Não executa	Não executa	Executa	Não executa	Não executa	Não executa	Não executa	Executa	Executa
432070	Sobradinho/RS		Não executa												
432080	Soledade/RS	Não executa	Não executa	Não executa	Não executa	Não executa	Não executa	Executa	Não executa	Não executa		Não executa	Executa	Executa	
421770	Sombrio/SC	Não executa	Não executa			Não executa	Não executa								
412665	Sulina/PR		Não executa			Não executa	Não executa	Não executa	Não executa	Não executa					
432085	Tabaí/RS					Não executa	Não executa		Não executa		Não executa				
412667	Tamarana/PR	Não executa	Executa	Não executa		Não executa	Não executa	Executa	Não executa	Executa	Executa	Não executa			
421790	Tangará/SC	Não executa	Não executa	Não executa	Não executa	Não executa	Não executa	Não executa	Não executa	Não executa	Não executa	Não executa	Não executa	Não executa	
432090	Tapejara/RS	Não executa	Não executa	Não executa	Não executa	Não executa	Não executa	Executa	Não executa	Não executa	Não executa	Não executa	Não executa	Não executa	
432110	Tapes/RS	Não executa	Executa	Não executa	Não executa	Não executa	Não executa	Executa	Não executa	Não executa	Não executa	Não executa	Não executa	Não executa	
432132	Taquarçu do Sul/RS	Não executa	Executa			Não executa	Não executa	Executa	Não executa	Executa	Não executa	Não executa	Não executa	Não executa	
432135	Tavares/RS														
432140	Tenente Portela/RS					Não executa	Não executa		Não executa		Não executa	Não executa	Não executa	Não executa	
412720	Terra Boa/PR	Não executa	Não executa	Não executa	Não executa										
412730	Terra Rica/PR														
432145	Teutônia/RS														
421810	Timbé do Sul/SC	Não executa	Não executa	Não executa	Não executa	Não executa	Não executa	Não executa	Não executa	Não executa	Não executa	Não executa	Não executa	Não executa	
421820	Timbó/SC	Não executa	Não executa	Não executa		Não executa	Não executa		Não executa			Não executa		Executa	
432146	Tio Hugo/RS		Não executa			Não executa	Não executa	Executa	Não executa				Executa		
412770	Toledo/PR	Não executa	Não executa	Não executa	Não executa	Não executa	Não executa	Não executa	Não executa	Executa	Não executa	Não executa	Não executa	Não executa	
432150	Torres/RS		Não executa		Não executa			Não executa							
432160	Tramandai/RS	Não executa	Não executa	Não executa	Não executa										
412785	Três Barras do Paraná/PR	Não executa	Não executa	Não executa	Não executa	Não executa	Não executa	Não executa	Não executa	Não executa	Não executa	Não executa	Não executa	Não executa	
421830	Três Barras/SC	Não executa	Não executa			Não executa			Não executa						

TABELA Os01c - INFORMAÇÕES SOBRE OUTROS SERVIÇOS, EXECUTADOS POR OUTROS AGENTES

ANO DE REFERÊNCIA
2010

Município	Outros serviços executados por outros executores														
	Lavação de vias e praças	Poda de árvores	Limpeza de feiras e mercados	Limpeza de praias	Limpeza de bocas-de-lobo	Pintura de meio fio	Limpeza de lotes vagos	Remoção de animais mortos	Coleta de pneus velhos	Coleta de pilhas e baterias	Coleta de resíduos volumosos	Coleta de lâmpadas fluorescentes	Coleta de resíduos eletrônicos	Outros serviços	
Código	Nome/UF														
Região Sul		Os023	Os042	Os025	Os026	Os027	Os028	Os029	Os030	Os031	Os032	Os033	Os049	Os052	Os045
432166	Três Cachoeiras/RS														
432170	Três Coroas/RS	Não executa	Executa	Não executa	Não executa	Não executa	Não executa	Executa	Executa	Executa	Não executa	Executa	Executa	Executa	Executa
432185	Três Palmeiras/RS	Não executa	Não executa	Não executa		Não executa	Não executa		Não executa	Não executa	Não executa		Não executa	Não executa	Não executa
432190	Três Passos/RS	Não executa	Não executa	Não executa	Não executa	Não executa	Não executa	Não executa	Não executa	Não executa	Não executa	Não executa	Não executa	Não executa	Não executa
421835	Treviso/SC														
421840	Treze de Maio/SC	Não executa	Não executa			Não executa	Não executa		Não executa						
421850	Treze Tílias/SC													Não executa	
432195	Trindade do Sul/RS														
432200	Triunfo/RS		Não executa			Não executa	Não executa		Não executa		Executa				
421860	Trombudo Central/SC														
421875	Tunápolis/SC														
432215	Tunas/RS	Não executa	Não executa	Não executa	Não executa	Não executa	Não executa	Não executa	Não executa	Executa	Não executa	Executa	Executa		
432225	Tupandi/RS		Não executa				Não executa					Não executa			
432230	Tuparendi/RS		Não executa			Não executa	Não executa	Não executa	Não executa	Executa					
412796	Turvo/PR	Não executa	Não executa	Não executa	Não executa	Não executa	Não executa	Não executa	Não executa	Não executa	Não executa	Não executa		Não executa	
412800	Ubiratã/PR		Não executa											Não executa	
432235	União da Serra/RS		Executa												
412820	União da Vitória/PR	Não executa	Não executa	Não executa	Não executa	Não executa	Não executa	Não executa	Não executa	Não executa	Não executa	Não executa	Não executa	Não executa	Não executa
412830	Uniflor/PR	Não executa	Executa			Não executa	Não executa		Executa	Executa	Não executa	Executa			
412840	Uraí/PR	Não executa	Não executa	Não executa	Não executa	Não executa	Não executa	Não executa	Não executa	Não executa	Não executa	Não executa	Não executa		
421895	Urupema/SC														
432250	Vacaria/RS	Não executa	Não executa	Não executa		Não executa	Não executa	Executa	Não executa	Não executa	Não executa		Não executa	Não executa	
432253	Vale do Sol/RS														
432254	Vale Real/RS	Não executa	Não executa			Não executa	Não executa		Não executa						
432255	Vanini/RS	Não executa	Não executa			Não executa	Não executa	Executa	Não executa						
421910	Vargeão/SC		Não executa			Não executa	Não executa		Não executa						
421917	Vargem Bonita/SC			Não executa	Não executa	Não executa	Não executa	Não executa	Não executa	Não executa	Não executa	Não executa	Não executa	Não executa	
432260	Venâncio Aires/RS	Não executa	Executa	Não executa		Não executa	Não executa		Não executa	Não executa		Não executa	Não executa	Não executa	
412853	Ventania/PR														
412855	Vera Cruz do Oeste/PR	Não executa	Não executa												
432280	Veranópolis/RS		Não executa												
432285	Vespasiano Correa/RS	Não executa	Não executa	Não executa	Não executa	Não executa	Não executa	Não executa	Não executa	Não executa	Não executa	Não executa	Não executa		
421920	Vidal Ramos/SC	Não executa	Não executa												
421930	Videira/SC	Não executa	Não executa	Não executa	Não executa	Não executa	Não executa	Executa	Não executa	Executa	Executa	Executa	Executa	Executa	
432330	Vila Flores/RS														
432345	Vila Nova do Sul/RS		Não executa				Não executa		Não executa						
412870	Vitorino/PR		Não executa			Não executa	Não executa		Não executa		Não executa		Não executa		
412850	Wenceslau Braz/PR	Não executa	Não executa			Não executa	Não executa	Executa	Não executa	Executa	Não executa	Não executa	Não executa	Não executa	
432377	Westfália/RS		Não executa			Não executa	Não executa		Não executa	Não executa		Não executa			

TABELA Os01c - INFORMAÇÕES SOBRE OUTROS SERVIÇOS, EXECUTADOS POR OUTROS AGENTES

ANO DE REFERÊNCIA
2010

Município		Outros serviços executados por outros executores													
		Lavação de vias e praças	Poda de árvores	Limpeza de feiras e mercados	Limpeza de praias	Limpeza de bocas-de-lobo	Pintura de meio fio	Limpeza de lotes vagos	Remoção de animais mortos	Coleta de pneus velhos	Coleta de pilhas e baterias	Coleta de resíduos volumosos	Coleta de lâmpadas fluorescentes	Coleta de resíduos eletrônicos	
Código	Nome/UF														
Região Sul		Os023	Os042	Os025	Os026	Os027	Os028	Os029	Os030	Os031	Os032	Os033	Os049	Os052	Os045
412880	Xambrê/PR	Não executa		Não executa			Não executa	Não executa	Não executa						
432380	Xangri-lá/RS	Não executa	Executa	Não executa	Não executa										
421970	Xaxim/SC	Não executa	Não executa			Não executa	Não executa				Não executa	Não executa	Não executa		

TABELA Ca01
INFORMAÇÕES SOBRE CATADORES

TABELA Ca01 - INFORMAÇÕES SOBRE CATADORES

ANO DE
REFERÊNCIA
2010

Município	Existência de catadores dispersos	Organização			Existência de trabalho social executado pela Prefeitura
		Existência de organização formal	Quantidade de entidades associativas	Quantidade de associados	
Código Nome/UF			entidades	pessoas	
Região Sul	Ca004	Ca005	Ca006	Ca007	Ca008
420010 Abelardo Luz/SC	Sim	Não	0	0	Não
430003 Aceguá/RS	Sim	Não	0	0	Não
420020 Agrolândia/SC	Sim	Não	0	0	Não
420040 Água Doce/SC	Sim	Não	0	0	Não
430005 Água Santa/RS	Sim	Não	0	0	Não
420055 Águas Frias/SC	Sim	Não	0	0	Não
420060 Águas Mornas/SC	Sim	Não	0	0	Não
430010 Agudo/RS	Sim	Não	0	0	Não
430020 Ajuricaba/RS	Sim	Não	0	0	Não
430040 Alegrete/RS	Sim	Sim	1	0	Sim
430045 Alegria/RS	Não	Não	0	0	Não
430050 Alpestre/RS	Não	Não	0	0	Não
410045 Altamira do Paraná/PR	Sim	Não	0	0	Não
420075 Alto Bela Vista/SC	Não	Não	0	0	Não
412862 Alto Paraíso/PR	Sim	Não	0	0	Não
410060 Alto Paraná/PR	Sim	Sim	1	8	Não
410070 Alto Piquiri/PR	Sim	Sim	1	8	Não
410050 Altônia/PR	Não	Não	0	0	Não
410090 Amaporã/PR	Não	Não	0	0	Não
430064 Ametista do Sul/RS	Não	Não	0	0	Não
410100 Ampére/PR	Sim	Sim	1	22	Não
410105 Anahy/PR	Sim	Sim	1	5	Não
410110 Andirá/PR	Sim	Não	0	0	Sim
430066 André da Rocha/RS	Não	Não	0	0	Não
420110 Anitápolis/SC	Não	Não	0	0	Não
420120 Antônio Carlos/SC	Sim	Não	0	0	Não
430080 Antônio Prado/RS	Não	Não	0	0	Não
410140 Apucarana/PR	Sim	Sim	1	65	Sim
420127 Arabutã/SC	Não	Não	0	0	Não
430085 Arambaré/RS	Sim	Não	0	0	Não
410150 Arapongas/PR	Sim	Sim	2	75	Sim
430087 Araricá/RS	Sim	Não	0	0	Não
410180 Araucária/PR	Sim	Sim	1	48	Sim
420150 Armazém/SC	Sim	Não	0	0	Não
430100 Arroio do Meio/RS	Sim	Não	0	0	Sim
430107 Arroio do Padre/RS	Não	Não	0	0	Não
430105 Arroio do Sal/RS	Sim	Não	0	0	Não
430120 Arroio do Tigre/RS	Sim	Não	0	0	Não
430130 Arroio Grande/RS	Sim	Não	0	0	Não

TABELA Ca01 - INFORMAÇÕES SOBRE CATADORES

ANO DE
REFERÊNCIA
2010

Município	Existência de catadores dispersos	Organização			Existência de trabalho social executado pela Prefeitura
		Existência de organização formal	Quantidade de entidades associativas	Quantidade de associados	
Código	Nome/UF		entidades	pessoas	
Região Sul		Ca004	Ca005	Ca006	Ca007
420160	Arroio Trinta/SC	Não	Não	0	0
430140	Arvorezinha/RS	Sim	Não	0	0
420170	Ascurra/SC			0	0
410190	Assai/PR	Sim	Não	0	0
410210	Astorga/PR	Sim	Não	0	0
410220	Atalaia/PR	Não	Não	0	0
430155	Áurea/RS	Não	Não	0	0
420190	Aurora/SC	Não	Não	0	0
430160	Bagé/RS	Sim	Não	0	0
420200	Balneário Camboriú/SC	Sim	Sim	1	20
420207	Balneário Gaivota/SC	Sim	Não	0	0
430163	Balneário Pinhal/RS	Sim	Não	0	0
420208	Bandeirante/SC	Não	Não	0	0
430175	Barão do Triunfo/RS	Sim	Não	0	0
410250	Barbosa Ferraz/PR	Sim	Sim	1	26
430185	Barra do Guarita/RS	Não	Não	0	0
410270	Barra do Jacaré/PR	Não	Não	0	0
430187	Barra do Quaraí/RS	Não	Sim	1	10
430192	Barra do Rio Azul/RS	Não	Não	0	0
410260	Barracão/PR	Sim	Sim	0	0
410275	Bela Vista da Caroba/PR	Sim	Não	0	0
410280	Bela Vista do Paraíso/PR	Sim	Sim	0	0
420213	Bela Vista do Toldo/SC	Não	Não	0	0
420220	Benedito Novo/SC	Sim	Não	0	0
430210	Bento Gonçalves/RS	Sim	Sim	7	114
420230	Biguaçu/SC	Sim	Sim	0	0
410290	Bituruna/PR	Não	Sim	1	25
420240	Blumenau/SC	Sim	Sim	1	80
410302	Boa Esperança do Iguaçu/PR	Não	Não	0	0
410304	Boa Ventura de São Roque/PR	Sim	Não	0	0
430220	Boa Vista do Buricá/RS	Sim		0	0
430222	Boa Vista do Cadeado/RS	Não	Não	0	0
410310	Bocaiúva do Sul/PR	Sim	Sim	1	18
420257	Bom Jesus do Oeste/SC	Não	Não	0	0
410315	Bom Jesus do Sul/PR	Não	Não	0	0
430235	Bom Princípio/RS	Não	Não	0	0
420260	Bom Retiro/SC	Não	Não	0	0
420245	Bombinhas/SC	Sim	Não	0	0
410330	Borrazópolis/PR	Sim	Sim	1	4

TABELA Ca01 - INFORMAÇÕES SOBRE CATADORES

ANO DE
REFERÊNCIA
2010

Município	Existência de catadores dispersos	Organização			Existência de trabalho social executado pela Prefeitura
		Existência de organização formal	Quantidade de entidades associativas	Quantidade de associados	
Código Nome/UF			entidades	pessoas	
Região Sul	Ca004	Ca005	Ca006	Ca007	Ca008
430250 Bossoroca/RS	Sim	Sim	1	4	Sim
430258 Bozano/RS	Não	Não	0	0	Não
420280 Braço do Norte/SC	Não	Não	0	0	Não
420285 Braço do Trombudo/SC	Não	Não	0	0	Não
410335 Braganey/PR	Sim	Não	0	0	Não
410337 Brasilândia do Sul/PR	Sim	Sim	1	4	Não
420287 Brunópolis/SC	Sim	Não	0	0	Sim
420290 Brusque/SC	Sim	Não	0	0	Não
430270 Butiá/RS	Sim	Não	0	0	Não
420300 Caçador/SC	Sim	Sim	1	25	Sim
430280 Caçapava do Sul/RS	Sim	Sim	1	20	Sim
430290 Cacequi/RS	Sim	Não	0	0	Não
430300 Cachoeira do Sul/RS	Sim	Sim	1	30	
430310 Cachoeirinha/RS	Sim	Sim	2	21	Não
410345 Cafelândia/PR	Sim	Sim	1	8	Sim
430340 Caiçara/RS	Sim	Não	0	0	Sim
430355 Camargo/RS	Sim	Não	0	0	Não
430360 Cambará do Sul/RS	Não	Não	0	0	Não
410370 Cambé/PR	Sim	Sim	1	10	Sim
430370 Campina das Missões/RS	Não	Não	0	0	
410400 Campina Grande do Sul/PR	Sim	Não	0	0	Não
430380 Campinas do Sul/RS	Não	Não	0	0	Não
420330 Campo Alegre/SC	Sim	Não	0	0	Não
430390 Campo Bom/RS	Sim	Sim	1	0	Sim
410405 Campo Bonito/PR	Não	Não	0	0	Não
410410 Campo do Tenente/PR	Não	Sim	0	0	Sim
410420 Campo Largo/PR	Sim	Sim	1	10	Sim
410425 Campo Magro/PR	Sim	Não	0	0	Não
410430 Campo Mourão/PR	Sim	Sim	0	0	Sim
430410 Campos Borges/RS	Não	Não	0	0	Não
420360 Campos Novos/SC	Sim	Sim	1	40	Não
430420 Candelária/RS	Sim	Não	0	0	Não
430430 Cândido Godói/RS	Sim	Não	0	0	Sim
410442 Candió/PR	Sim	Não	0	0	Não
430440 Canela/RS	Não	Não	0	0	Não
430450 Canguçu/RS	Sim	Sim	1	25	Sim
430460 Canoas/RS	Sim	Sim	4	143	Sim
420380 Canoinhas/SC	Sim	Não	0	0	Sim
410450 Capanema/PR	Sim	Não	0	0	Sim

TABELA Ca01 - INFORMAÇÕES SOBRE CATADORES

ANO DE
REFERÊNCIA
2010

Município	Existência de catadores dispersos	Organização			Existência de trabalho social executado pela Prefeitura
		Existência de organização formal	Quantidade de entidades associativas	Quantidade de associados	
Código Nome/UF			entidades	pessoas	
Região Sul	Ca004	Ca005	Ca006	Ca007	Ca008
430465 Capão do Cipó/RS	Não	Não	0	0	Não
430466 Capão do Leão/RS	Sim	Não	0	0	Não
420390 Capinzal/SC	Sim	Não	0	0	
410460 Capitão Leonidas Marques/PR	Sim	Sim	1	8	Não
430469 Capitão/RS	Não	Não	0	0	Não
420395 Capivari de Baixo/SC	Sim	Não	0	0	Não
430471 Caraá/RS	Não	Não	0	0	Não
410465 Carambei/PR	Sim	Sim	1	23	Sim
430470 Carazinho/RS	Sim	Sim	2	30	Não
430480 Carlos Barbosa/RS	Não	Não	0	0	Não
430490 Casca/RS	Sim	Não	0	0	Não
410480 Cascavel/PR	Sim	Sim	1	85	Sim
430495 Caseiros/RS	Não	Não	0	0	Não
410490 Castro/PR	Sim	Sim	1	6	Sim
430500 Catuipê/RS	Sim	Não	0	0	Sim
420410 Caxambu do Sul/SC	Sim	Não	0	0	Não
430510 Caxias do Sul/RS	Sim	Sim	15	226	Sim
430511 Centenário/RS	Não	Não	0	0	Não
430512 Cerrito/RS	Sim	Não	0	0	
430513 Cerro Branco/RS	Não		0	0	
430517 Cerro Grande do Sul/RS	Sim	Não	0	0	Não
410530 Céu Azul/PR	Sim	Sim	1	8	Sim
420419 Chapadão do Lageado/SC	Sim	Não	0	0	Não
430535 Charqueadas/RS	Sim	Sim	1	11	Sim
430537 Charrua/RS	Não	Não	0	0	Não
410540 Chopinzinho/PR	Sim	Não	0	0	Sim
430543 Chui/RS	Sim	Não	0	0	Não
430544 Chuvisca/RS	Não	Não	0	0	Não
410550 Cianorte/PR	Sim	Sim	1	15	Sim
410560 Cidade Gaúcha/PR	Não	Não	0	0	Não
430550 Ciriaco/RS	Sim	Não	0	0	Não
420425 Cocal do Sul/SC	Sim	Não	0	0	Não
430558 Colinas/RS	Não	Não	0	0	Não
410580 Colombo/PR	Sim	Sim	2	45	Não
420430 Concórdia/SC	Sim	Sim	1	8	Sim
430570 Condor/RS	Sim	Não	0	0	Não
410610 Conselheiro Mairinck/PR	Sim	Não	0	0	Não
430583 Coqueiro Baixo/RS	Não	Não	0	0	Não
430585 Coqueiros do Sul/RS	Não	Não	0	0	Não

TABELA Ca01 - INFORMAÇÕES SOBRE CATADORES

ANO DE
REFERÊNCIA
2010

Município	Existência de catadores dispersos	Organização			Existência de trabalho social executado pela Prefeitura
		Existência de organização formal	Quantidade de entidades associativas	Quantidade de associados	
Código Nome/UF			entidades	pessoas	
Região Sul	Ca004	Ca005	Ca006	Ca007	Ca008
410630 Corbélia/PR	Sim	Não	0	0	Sim
430590 Coronel Bicaco/RS	Sim	Não	0	0	Não
420440 Coronel Freitas/SC	Sim	Não	0	0	Não
420445 Coronel Martins/SC	Sim	Não	0	0	Não
410650 Coronel Vivida/PR	Sim	Não	0	0	Sim
420450 Corupá/SC	Não	Não	0	0	Não
420460 Criciúma/SC			0	0	
430600 Crissiumal/RS	Sim	Não	0	0	Não
430605 Cristal/RS	Não		0	0	
430610 Cruz Alta/RS	Sim	Sim	1	25	Sim
430613 Cruzaltense/RS	Não	Não	0	0	Não
410660 Cruzeiro do Oeste/PR	Sim	Sim	1	16	Sim
430620 Cruzeiro do Sul/RS	Sim	Não	0	0	Não
410690 Curitiba/PR	Sim	Sim	11	293	Sim
420480 Curitibaanos/SC	Sim	Sim	1	37	Não
430630 David Canabarro/RS			0	0	
430632 Derrubadas/RS			0	0	
430635 Dezesseis de Novembro/RS	Não	Não	0	0	Não
410710 Diamante do Norte/PR	Não	Não	0	0	Não
420500 Dionísio Cerqueira/SC	Sim	Não	0	0	Sim
430642 Dois Irmãos das Missões/RS	Sim	Não	0	0	Não
430640 Dois Irmãos/RS	Não	Sim	0	0	Sim
410720 Dois Vizinhos/PR	Sim	Sim	1	28	Sim
430650 Dom Feliciano/RS	Sim	Não	0	0	Não
430660 Dom Pedrito/RS	Sim	Não	0	0	Sim
420510 Dona Emma/SC	Sim	Não	0	0	Não
430670 Dona Francisca/RS	Sim	Não	0	0	Não
430673 Doutor Mauricio Cardoso/RS	Sim	Não	0	0	Não
420515 Doutor Pedrinho/SC	Sim	Não	0	0	Não
430675 Doutor Ricardo/RS	Não	Não	0	0	Não
430690 Encruzilhada do Sul/RS	Sim	Sim	1	20	Sim
410740 Enéas Marques/PR	Não	Não	0	0	Não
410750 Engenheiro Beltrão/PR	Sim	Sim	1	12	Sim
410753 Entre Rios do Oeste/PR	Não	Sim	1	5	Sim
430697 Erebangó/RS	Sim	Não	0	0	Sim
430700 Erechim/RS	Sim	Sim	6	92	Sim
420519 Ermo/SC	Não	Não	0	0	
430705 Ernestina/RS	Não	Não	0	0	Não
430720 Erval Grande/RS	Não	Não	0	0	Não

TABELA Ca01 - INFORMAÇÕES SOBRE CATADORES

ANO DE
REFERÊNCIA
2010

Município	Existência de catadores dispersos	Organização			Existência de trabalho social executado pela Prefeitura
		Existência de organização formal	Quantidade de entidades associativas	Quantidade de associados	
Código Nome/UF			entidades	pessoas	
Região Sul	Ca004	Ca005	Ca006	Ca007	Ca008
420520 Erval Velho/SC	Sim	Não	0	0	Não
430740 Esmeralda/RS	Não	Não	0	0	Não
430745 Esperança do Sul/RS	Não	Não	0	0	Não
410754 Espigão Alto do Iguaçu/PR	Sim	Não	0	0	Não
430755 Estação/RS	Sim	Não	0	0	Não
430760 Estância Velha/RS	Sim	Não	0	0	Não
430770 Esteio/RS			0	0	
430781 Estrela Velha/RS	Não	Não	0	0	Não
430780 Estrela/RS	Sim	Não	0	0	Não
430786 Fagundes Varela/RS	Não	Não	0	0	Não
410755 Farol/PR	Sim	Não	0	0	
430790 Farroupilha/RS	Sim	Sim	1	25	Sim
430800 Faxinal do Soturno/RS	Sim	Não	0	0	Não
430805 Faxinalzinho/RS	Não	Não	0	0	Sim
410765 Fazenda Rio Grande/PR	Sim	Sim	1	16	Sim
430807 Fazenda Vilanova/RS	Sim	Não	0	0	Não
430810 Feliz/RS	Sim	Não	0	0	Não
410770 Fênix/PR	Sim	Não	0	0	Não
410785 Flor da Serra do Sul/PR	Sim	Não	0	0	Sim
420535 Flor do Sertão/SC	Não	Não	0	0	Não
430820 Flores da Cunha/RS	Sim	Sim	1	22	Sim
410790 Floresta/PR	Sim	Não	0	0	
420540 Florianópolis/SC	Sim	Sim	3	126	Sim
410810 Flórida/PR	Não	Não	0	0	Sim
430840 Formigueiro/RS	Sim	Não	0	0	Não
410820 Formosa do Oeste/PR	Sim	Não	0	0	Sim
420543 Formosa do Sul/SC	Não	Não	0	0	Não
420545 Forquilha/SC	Sim	Não	0	0	Não
410830 Foz do Iguaçu/PR	Sim	Sim	1	150	Sim
420550 Fraiburgo/SC	Sim	Não	0	0	Não
410840 Francisco Beltrão/PR	Sim	Sim	1	140	Não
430850 Frederico Westphalen/RS	Sim	Não	0	0	Não
420560 Galvão/SC	Não	Não	0	0	Não
430860 Garibaldi/RS	Sim	Sim	1	23	Sim
420570 Garopaba/SC	Sim	Não	0	0	Não
430865 Garruchos/RS	Não	Não	0	0	Não
420580 Garuva/SC	Sim	Não	0	0	Sim
420590 Gaspar/SC	Sim	Não	0	0	Não
430880 General Câmara/RS	Sim	Não	0	0	

TABELA Ca01 - INFORMAÇÕES SOBRE CATADORES

ANO DE
REFERÊNCIA
2010

Município	Existência de catadores dispersos	Organização			Existência de trabalho social executado pela Prefeitura
		Existência de organização formal	Quantidade de entidades associativas	Quantidade de associados	
Código Nome/UF			entidades	pessoas	
Região Sul	Ca004	Ca005	Ca006	Ca007	Ca008
430905 Glorinha/RS	Sim	Não	0	0	Não
420600 Governador Celso Ramos/SC	Sim	Não	0	0	Não
430910 Gramado/RS	Sim	Não	0	0	Não
430920 Gravataí/RS	Sim	Sim	0	0	Não
430925 Guabiju/RS	Não	Não	0	0	Não
430930 Guaíba/RS			0	0	
410880 Guairá/PR	Sim	Não	0	0	Sim
410890 Guairacá/PR	Não	Não	0	0	Não
410910 Guaporema/PR	Não	Não	0	0	Não
430950 Guarani das Missões/RS	Não	Sim	1	30	Não
410940 Guarapuava/PR	Sim	Sim	1	120	Sim
430955 Harmonia/RS	Não	Não	0	0	Não
420670 Herval d'Oeste/SC	Sim	Não	0	0	Não
410970 Ibaiti/PR	Sim	Não	0	0	Não
430980 Ibiçá/RS	Não	Não	0	0	Não
420675 Ibiam/SC	Não	Não	0	0	Não
420680 Ibicaré/SC	Não	Não	0	0	Não
410980 Ibioporã/PR	Sim	Não	0	0	Não
430990 Ibiraiaras/RS	Sim	Não	0	0	Não
420690 Ibirama/SC	Não	Sim	0	0	Sim
431000 Ibirubá/RS	Sim	Sim	1	15	Não
420700 Içara/SC	Sim	Sim	1	0	Não
410990 Icaraima/PR	Sim	Não	0	0	Não
431010 Igrejinha/RS	Sim	Não	0	0	Não
411000 Iguaçu/PR	Sim	Não	0	0	Sim
411005 Iguatu/PR	Sim	Não	0	0	Não
431020 Ijuí/RS	Sim	Sim	2	38	Sim
431030 Ilópolis/RS	Não	Não	0	0	Não
420720 Imarui/SC	Sim	Não	0	0	Não
411010 Imbituva/PR	Sim	Sim	1	5	Não
420740 Imbuia/SC	Sim	Não	0	0	Não
431036 Imigrante/RS	Não	Não	0	0	Não
411020 Inácio Martins/PR	Sim	Não	0	0	
420750 Indaial/SC	Sim	Sim	1	15	Não
411040 Indianópolis/PR	Sim	Não	0	0	Não
420757 Iomerê/SC	Sim	Não	0	0	Não
420760 Ipira/SC	Sim	Não	0	0	Não
431046 Ipiranga do Sul/RS	Não	Não	0	0	Não
411060 Iporã/PR	Sim	Não	0	0	Sim

TABELA Ca01 - INFORMAÇÕES SOBRE CATADORES

ANO DE
REFERÊNCIA
2010

Município	Existência de catadores dispersos	Organização			Existência de trabalho social executado pela Prefeitura	
		Existência de organização formal	Quantidade de entidades associativas	Quantidade de associados		
Código Nome/UF			entidades	pessoas		
Região Sul	Ca004	Ca005	Ca006	Ca007	Ca008	
420770 Ipumirim/SC	Não	Não	0	0	Não	
411065 Iracema do Oeste/PR	Sim	Não	0	0	Não	
420780 Irani/SC	Sim	Não	0	0	Não	
411070 Irati/PR	Sim	Não	0	0	Não	
411080 Iretama/PR	Sim	Não	0	0	Sim	
420790 Irineópolis/SC	Sim	Não	0	0	Não	
420800 Itá/SC	Sim	Não	0	0	Não	
431053 Itaara/RS	Sim	Não	0	0	Não	
411090 Itaguajé/PR	Não	Não	0	0	Não	
420810 Itaipópolis/SC	Sim	Sim	1	8	Não	
420820 Itajaí/SC	Sim	Sim	1	45	Não	
411110 Itambé/PR	Sim	Não	0	0	Não	
420830 Itapema/SC	Sim	Sim	1	22	Sim	
420840 Itapiranga/SC	Não	Não	0	0	Não	
420850 Ituporanga/SC	Sim	Não	0	0	Não	
431075 Ivorá/RS	Não	Não	0	0	Não	
431085 Jaboticaba/RS	Sim	Não	0	0	Não	
411190 Jaguapitã/PR	Sim	Sim	1	10	Sim	
431110 Jaguarí/RS	Não	Sim	1	7	Não	
411200 Jaguaruaíva/PR	Sim	Sim	1	20	Sim	
411240 Japurá/PR	Sim	Não	0	0	Não	
420890 Jaraguá do Sul/SC	Sim	Sim	2	45	Não	
411250 Jardim Alegre/PR	Sim	Sim	1	10	Sim	
411260 Jardim Olinda/PR	Sim	Não	0	0	Sim	
411270 Jataizinho/PR	Sim	Não	0	0	Não	
411275 Jesuítas/PR	Não	Sim	0	0	Sim	
411280 Joaquim Távora/PR	Sim	Sim	1	32	Não	
420910 Joinville/SC	Sim	Sim	1	63	Sim	
420915 José Boiteux/SC	Sim	Não	0	0	Não	
411295 Juranda/PR	Não	Sim	1	12	Não	
411300 Jussara/PR	Sim	Não	0	0	Não	
420920 Lacerdópolis/SC	Não	Não	0	0	Não	
431123 Lagoa Bonita do Sul/RS	Não	Não	0	0	Não	
431127 Lagoa dos Três Cantos/RS	Não	Não	0	0	Não	
431125 Lagoão/RS	Sim	Não	0	0	Sim	
420940 Laguna/SC	Sim	Não	0	0	Não	
420945 Lajeado Grande/SC	Sim	Não	0	0	Não	
431140 Lajeado/RS	Sim	Sim	0	0		
411320 Lapa/PR	Sim	Sim	1	12	Sim	

TABELA Ca01 - INFORMAÇÕES SOBRE CATADORES

ANO DE
REFERÊNCIA
2010

Município	Existência de catadores dispersos	Organização			Existência de trabalho social executado pela Prefeitura
		Existência de organização formal	Quantidade de entidades associativas	Quantidade de associados	
Código Nome/UF			entidades	pessoas	
Região Sul	Ca004	Ca005	Ca006	Ca007	Ca008
420950 Laurentino/SC	Sim	Não	0	0	Não
420960 Lauro Muller/SC	Não	Não	0	0	Não
431150 Lavras do Sul/RS	Sim	Não	0	0	
411340 Leópolis/PR	Sim	Não	0	0	
411345 Lindoeste/PR	Sim	Não	0	0	Sim
420985 Lindóia do Sul/SC	Sim	Não	0	0	Não
431164 Linha Nova/RS	Não	Não	0	0	Não
411350 Loanda/PR	Sim	Não	0	0	Não
411360 Lobato/PR	Não	Não	0	0	Não
411370 Londrina/PR	Sim	Sim	3	322	Sim
420990 Lontras/SC	Sim	Não	0	0	Não
411375 Lunardelli/PR	Sim	Não	0	0	Não
411380 Lupionópolis/PR	Não	Não	0	0	Não
421003 Luzerna/SC	Não	Não	0	0	Não
431171 Maçambará/RS	Sim	Não	0	0	Não
431170 Machadinho/RS	Sim	Não	0	0	Não
421010 Mafra/SC	Sim	Sim	1	12	Sim
411390 Mallet/PR	Sim	Sim	0	0	Sim
411400 Mamborê/PR	Sim	Sim	1	25	Sim
411435 Manfrinópolis/PR	Sim	Não	0	0	Não
411440 Mangueirinha/PR	Sim	Não	0	0	Sim
411450 Manoel Ribas/PR	Sim	Sim	0	0	Sim
431177 Maquiné/RS	Sim	Não	0	0	Não
421040 Maracajá/SC	Não	Não	0	0	Não
431180 Marau/RS	Sim	Não	0	0	Não
411460 Marechal Cândido Rondon/PR	Sim	Sim	1	43	Sim
421055 Marema/SC	Sim	Não	0	0	Não
431200 Mariano Moro/RS	Não	Não	0	0	Não
411490 Marilândia do Sul/PR	Sim	Sim	1	15	Sim
411500 Marilena/PR	Sim	Não	0	0	Não
411510 Mariluz/PR	Sim	Não	0	0	Não
411520 Maringá/PR	Sim	Sim	5	128	Sim
411535 Maripá/PR	Sim	Não	0	0	Sim
411545 Marquinho/PR	Não	Não	0	0	Não
431210 Mata/RS	Não	Não	0	0	Não
431215 Mato Leitão/RS	Sim	Não	0	0	Não
431217 Mato Queimado/RS	Não	Não	0	0	Não
421070 Matos Costa/SC	Sim	Sim	0	0	Não
431220 Maximiliano de Almeida/RS	Sim	Não	0	0	Sim

TABELA Ca01 - INFORMAÇÕES SOBRE CATADORES

ANO DE
REFERÊNCIA
2010

Município	Existência de catadores dispersos	Organização			Existência de trabalho social executado pela Prefeitura
		Existência de organização formal	Quantidade de entidades associativas	Quantidade de associados	
Código Nome/UF			entidades	pessoas	
Região Sul	Ca004	Ca005	Ca006	Ca007	Ca008
411580 Medianeira/PR	Sim	Sim	1	38	Sim
411585 Mercedes/PR	Sim	Não	0	0	Sim
431225 Minas do Leão/RS	Sim	Não	0	0	Não
411590 Mirador/PR	Não	Não	0	0	Não
411600 Miraselva/PR	Sim	Não	0	0	Não
421085 Mirim Doce/SC	Não	Não	0	0	Não
421090 Modelo/SC	Sim	Não	0	0	Não
431235 Montauri/RS	Sim	Não	0	0	Não
431238 Monte Belo do Sul/RS	Não	Não	0	0	Não
421110 Monte Castelo/SC	Não	Não	0	0	Não
431240 Montenegro/RS	Sim	Sim	1	17	Sim
411620 Morretes/PR	Sim	Sim	1	8	Sim
431245 Morro Redondo/RS	Não	Não	0	0	Não
431247 Morro Reuter/RS	Sim	Não	0	0	Não
431250 Mostardas/RS	Sim	Não	0	0	Não
431260 Muçum/RS	Sim	Não	0	0	Não
431261 Muitos Capões/RS	Não		0	0	
431262 Muliterno/RS	Não	Não	0	0	Não
411630 Munhoz de Melo/PR	Não	Não	0	0	Sim
431265 Não-Me-Toque/RS	Sim	Não	0	0	Não
421130 Navegantes/SC	Sim	Sim	1	12	Sim
431267 Nicolau Vergueiro/RS	Não	Não	0	0	Não
431275 Nova Alvorada/RS	Não	Não	0	0	Não
411670 Nova Aurora/PR	Sim	Não	0	0	Não
431290 Nova Bassano/RS	Sim	Não	0	0	Não
431301 Nova Candelária/RS	Sim	Não	0	0	Não
411695 Nova Esperança do Sudoeste/PR	Sim	Não	0	0	Não
431303 Nova Esperança do Sul/RS	Sim	Não	0	0	
411690 Nova Esperança/PR	Sim	Sim	1	40	Sim
411700 Nova Fátima/PR	Sim	Não	0	0	Não
431306 Nova Hartz/RS	Sim	Não	0	0	Sim
411705 Nova Laranjeiras/PR	Não	Não	0	0	Não
411710 Nova Londrina/PR	Sim	Não	0	0	Sim
411720 Nova Olimpia/PR	Sim	Sim	1	2	Sim
431310 Nova Palma/RS	Sim	Sim	1	8	Sim
431333 Nova Ramada/RS	Não		0	0	
431335 Nova Roma do Sul/RS	Não		0	0	
411721 Nova Santa Bárbara/PR	Sim	Não	0	0	Não
431337 Nova Santa Rita/RS	Sim	Sim	1	36	Sim

TABELA Ca01 - INFORMAÇÕES SOBRE CATADORES

ANO DE
REFERÊNCIA
2010

Município	Existência de catadores dispersos	Organização			Existência de trabalho social executado pela Prefeitura
		Existência de organização formal	Quantidade de entidades associativas	Quantidade de associados	
Código Nome/UF			entidades	pessoas	
Região Sul	Ca004	Ca005	Ca006	Ca007	Ca008
411722 Nova Santa Rosa/PR	Sim	Sim	0	0	Sim
411727 Nova Tebas/PR	Sim	Não	0	0	Não
421150 Nova Trento/SC	Não	Não	0	0	Não
431340 Novo Hamburgo/RS	Sim	Sim	1	65	Sim
421165 Novo Horizonte/SC	Não	Não	0	0	Não
411729 Novo Itacolomi/PR	Sim	Não	0	0	Sim
431344 Novo Tiradentes/RS	Não	Não	0	0	Não
421170 Orleans/SC	Não	Sim	1	20	Sim
411730 Ortigueira/PR	Sim	Sim	0	0	Não
431350 Osório/RS	Sim	Sim	1	32	Sim
411740 Ourizona/PR	Sim	Não	0	0	Não
421187 Paial/SC	Não	Não	0	0	Não
431360 Paim Filho/RS	Não	Não	0	0	Não
421200 Palma Sola/SC	Sim	Não	0	0	Sim
411760 Palmas/PR	Sim	Não	0	0	
431370 Palmeira das Missões/RS	Sim	Não	0	0	Não
421210 Palmitos/SC	Não	Não	0	0	Não
431390 Panambi/RS	Sim	Não	0	0	Não
431395 Pantano Grande/RS	Não	Não	0	0	Não
421220 Papanduva/SC	Sim	Sim	1	50	Sim
411800 Paraíso do Norte/PR	Sim	Sim	1	13	Sim
431402 Paraíso do Sul/RS	Sim	Não	0	0	Não
411820 Paranaguá/PR	Sim	Sim	1	19	Sim
411830 Paranapoema/PR	Sim	Não	0	0	Sim
411840 Paranavai/PR	Sim	Sim	1	56	Não
431403 Pareci Novo/RS	Sim	Não	0	0	Não
431405 Parobé/RS	Sim	Não	0	0	Não
411850 Pato Branco/PR	Sim	Sim	1	20	Sim
411860 Paula Freitas/PR	Não	Não	0	0	Não
431413 Paulo Bento/RS	Não	Não	0	0	Não
411870 Paulo Frontin/PR	Sim	Não	0	0	Não
431415 Paverama/RS	Sim	Não	0	0	Não
411880 Peabiru/PR	Não	Não	0	0	Não
431417 Pedras Altas/RS	Não	Não	0	0	Não
431420 Pedro Osório/RS	Sim	Não	0	0	Não
431430 Pejuçara/RS	Não	Não	0	0	Não
431440 Pelotas/RS	Sim	Sim	4	85	Sim
421260 Peritiba/SC	Não	Não	0	0	Não
411885 Perobal/PR	Sim	Sim	1	0	Sim

TABELA Ca01 - INFORMAÇÕES SOBRE CATADORES

ANO DE
REFERÊNCIA
2010

Município	Existência de catadores dispersos	Organização			Existência de trabalho social executado pela Prefeitura
		Existência de organização formal	Quantidade de entidades associativas	Quantidade de associados	
Código Nome/UF			entidades	pessoas	
Região Sul	Ca004	Ca005	Ca006	Ca007	Ca008
421270 Petrolândia/SC	Sim	Não	0	0	Não
421280 Piçarras/SC	Sim	Não	0	0	Não
411910 Piên/PR	Sim	Não	0	0	Não
411915 Pinhais/PR	Sim	Sim	1	21	Sim
431446 Pinhal da Serra/RS	Não	Não	0	0	Não
431445 Pinhal/RS	Sim	Não	0	0	
411920 Pinhalão/PR	Sim	Não	0	0	Não
421290 Pinhalzinho/SC	Sim	Sim	1	20	Sim
411930 Pinhão/PR	Sim	Sim	1	14	Sim
431449 Pinheirinho do Vale/RS	Não	Não	0	0	Não
431450 Pinheiro Machado/RS	Sim	Não	0	0	
421300 Pinheiro Preto/SC	Sim	Não	0	0	Não
411940 Pirai do Sul/PR	Sim	Não	0	0	
431455 Pirapó/RS	Não	Não	0	0	Não
421310 Piratuba/SC	Não		0	0	
431475 Poço das Antas/RS	Não		0	0	
421320 Pomerode/SC	Sim	Não	0	0	Não
411990 Ponta Grossa/PR	Sim	Sim	4	198	Sim
431477 Pontão/RS	Não	Não	0	0	Não
421335 Ponte Alta do Norte/SC	Sim	Não	0	0	Não
431478 Ponte Preta/RS	Sim	Não	0	0	Não
421340 Ponte Serrada/SC	Sim	Não	0	0	Não
412000 Porecatu/PR	Sim	Não	0	0	Não
431480 Portão/RS	Sim		0	0	Sim
431490 Porto Alegre/RS	Sim	Sim	17	861	Não
412015 Porto Barreiro/PR	Não	Não	0	0	
431505 Porto Mauá/RS	Não	Não	0	0	Não
412020 Porto Rico/PR	Sim	Não	0	0	Não
431510 Porto Xavier/RS	Sim	Sim	1	2	Não
431513 Pouso Novo/RS	Sim	Não	0	0	Não
421370 Pouso Redondo/SC	Sim	Não	0	0	Sim
421380 Praia Grande/SC	Sim	Não	0	0	Não
412035 Pranchita/PR	Não	Sim	1	6	Sim
421390 Presidente Castello Branco/SC	Não	Não	0	0	
421400 Presidente Getúlio/SC	Sim	Não	0	0	Não
431514 Presidente Lucena/RS	Não	Não	0	0	Não
412050 Primeiro de Maio/PR	Sim	Sim	1	14	Não
421415 Princesa/SC	Sim	Não	0	0	Não
412065 Quarto Centenário/PR	Sim	Não	0	0	Não

TABELA Ca01 - INFORMAÇÕES SOBRE CATADORES

ANO DE
REFERÊNCIA
2010

Município	Existência de catadores dispersos	Organização			Existência de trabalho social executado pela Prefeitura
		Existência de organização formal	Quantidade de entidades associativas	Quantidade de associados	
Código Nome/UF			entidades	pessoas	
Região Sul	Ca004	Ca005	Ca006	Ca007	Ca008
412070 Quatiguá/PR	Sim	Não	0	0	Não
412085 Quatro Pontes/PR	Sim	Sim	1	6	Sim
412090 Quedas do Iguaçu/PR	Sim	Não	0	0	Não
412100 Querência do Norte/PR	Sim	Sim	1	15	Sim
431532 Quevedos/RS	Sim	Não	0	0	Não
421420 Quilombo/SC	Sim	Não	0	0	Não
431535 Quinze de Novembro/RS	Não	Não	0	0	Não
412120 Quitandinha/PR	Sim	Não	0	0	Não
412140 Realeza/PR	Sim	Sim	1	35	Sim
431545 Relvado/RS	Não	Não	0	0	Não
412175 Reserva do Iguaçu/PR	Não	Sim	1	121	Sim
431550 Restinga Seca/RS	Sim	Não	0	0	Não
412180 Ribeirão Claro/PR	Sim	Não	0	0	Não
412200 Rio Azul/PR	Sim	Não	0	0	Sim
421440 Rio das Antas/SC	Sim	Não	0	0	Não
421460 Rio do Oeste/SC	Sim	Não	0	0	Sim
421480 Rio do Sul/SC	Sim	Não	0	0	Não
421470 Rio dos Cedros/SC	Sim	Não	0	0	Não
421490 Rio Fortuna/SC	Não	Não	0	0	Não
431560 Rio Grande/RS	Sim	Sim	0	0	Sim
421500 Rio Negrinho/SC	Sim	Não	0	0	Não
412230 Rio Negro/PR	Sim	Sim	1	12	Sim
431570 Rio Pardo/RS	Sim	Não	0	0	Não
431575 Riozinho/RS	Sim	Não	0	0	Não
421507 Riqueza/SC	Não	Não	0	0	
431590 Rodeio Bonito/RS	Sim	Não	0	0	Não
421510 Rodeio/SC	Sim	Não	0	0	Não
412240 Rolândia/PR	Sim	Sim	1	10	Não
431600 Rolante/RS	Sim	Não	0	0	Não
421520 Romelândia/SC	Sim	Não	0	0	Não
412250 Roncador/PR	Sim	Não	0	0	Não
431620 Rondinha/RS	Não	Não	0	0	Não
431630 Roque Gonzales/RS	Não	Não	0	0	
412270 Sabáudia/PR	Sim	Não	0	0	Não
431642 Sagrada Família/RS	Não		0	0	
431643 Saldanha Marinho/RS	Sim	Não	0	0	Não
412280 Salgado Filho/PR	Não	Não	0	0	Sim
431645 Salto do Jacui/RS	Sim	Não	0	0	Não
421540 Salto Veloso/SC	Sim	Não	0	0	Não

TABELA Ca01 - INFORMAÇÕES SOBRE CATADORES

ANO DE
REFERÊNCIA
2010

Município	Existência de catadores dispersos	Organização			Existência de trabalho social executado pela Prefeitura
		Existência de organização formal	Quantidade de entidades associativas	Quantidade de associados	
Código Nome/UF			entidades	pessoas	
Região Sul	Ca004	Ca005	Ca006	Ca007	Ca008
431647 Salvador das Missões/RS	Não	Não	0	0	Não
431650 Salvador do Sul/RS	Sim	Não	0	0	Não
431670 Santa Bárbara do Sul/RS	Sim	Não	0	0	Não
412320 Santa Cecília do Pavão/PR	Não	Não	0	0	Não
421550 Santa Cecília/SC	Sim	Não	0	0	Sim
412330 Santa Cruz de Monte Castelo/PR	Sim	Não	0	0	Não
412340 Santa Fé/PR	Sim	Não	0	0	Sim
412350 Santa Helena/PR	Não	Sim	1	40	Sim
421555 Santa Helena/SC	Sim	Não	0	0	Não
412370 Santa Isabel do Ivaí/PR	Sim	Não	0	0	Não
431690 Santa Maria/RS	Sim	Sim	3	70	Não
412395 Santa Mônica/PR	Sim	Não	0	0	Não
421565 Santa Rosa do Sul/SC	Sim	Não	0	0	Não
431720 Santa Rosa/RS	Sim	Não	0	0	Sim
421568 Santa Terezinha do Progresso/SC	Sim	Não	0	0	Não
431700 Santana da Boa Vista/RS	Sim	Não	0	0	Não
431710 Santana do Livramento/RS	Sim	Não	0	0	Não
421569 Santiago do Sul/SC	Sim	Não	0	0	Não
431740 Santiago/RS	Sim	Sim	2	40	Não
431750 Santo Ângelo/RS	Sim	Sim	1	0	Sim
431760 Santo Antônio da Patrulha/RS	Sim	Não	0	0	Não
412410 Santo Antônio da Platina/PR	Sim	Não	0	0	Não
431770 Santo Antônio das Missões/RS	Sim	Não	0	0	Sim
431755 Santo Antônio do Palma/RS	Não	Não	0	0	Não
412430 Santo Antônio do Paraíso/PR	Sim	Não	0	0	Não
431775 Santo Antônio do Planalto/RS	Não	Não	0	0	Não
431780 Santo Augusto/RS	Sim	Não	0	0	Não
431790 Santo Cristo/RS	Não	Não	0	0	Não
412450 Santo Inácio/PR	Não		0	0	Não
421580 São Bento do Sul/SC			0	0	
421575 São Bernardino/SC	Sim	Não	0	0	Não
421590 São Bonifácio/SC	Não	Não	0	0	Não
431800 São Borja/RS	Sim	Sim	1	30	Sim
421600 São Carlos/SC	Sim	Não	0	0	Sim
421605 São Cristovão do Sul/SC	Sim	Não	0	0	
421610 São Domingos/SC	Sim	Não	0	0	Não
431820 São Francisco de Paula/RS	Sim	Não	0	0	Não
431830 São Gabriel/RS	Sim	Não	0	0	Sim
421630 São João Batista/SC	Sim	Não	0	0	Não

TABELA Ca01 - INFORMAÇÕES SOBRE CATADORES

ANO DE
REFERÊNCIA
2010

Município	Existência de catadores dispersos	Organização			Existência de trabalho social executado pela Prefeitura
		Existência de organização formal	Quantidade de entidades associativas	Quantidade de associados	
Código Nome/UF			entidades	pessoas	
Região Sul	Ca004	Ca005	Ca006	Ca007	Ca008
421635 São João do Itaperiú/SC	Sim	Não	0	0	Não
421625 São João do Oeste/SC	Não	Não	0	0	Não
431843 São João do Polésine/RS	Sim	Não	0	0	Não
421640 São João do Sul/SC	Não	Não	0	0	Não
412510 São João do Triunfo/PR	Não	Não	0	0	Não
412480 São João/PR	Não	Não	0	0	Não
412530 São Jorge do Ivaí/PR	Sim	Não	0	0	Não
412535 São Jorge do Patrocínio/PR	Não	Não	0	0	Não
412520 São Jorge d'Oeste/PR	Sim	Não	0	0	Sim
431844 São Jorge/RS	Não	Não	0	0	Não
412545 São José das Palmeiras/PR	Sim	Não	0	0	Não
431848 São José do Hortêncio/RS	Sim	Não	0	0	Não
431849 São José do Inhacorá/RS	Não	Não	0	0	Não
431861 São José do Sul/RS	Não	Não	0	0	Não
431862 São José dos Ausentes/RS	Sim	Não	0	0	Não
412550 São José dos Pinhais/PR	Sim	Sim	3	112	Sim
421660 São José/SC	Sim	Sim	1	40	Não
431870 São Leopoldo/RS	Sim	Sim	6	88	Sim
431880 São Lourenço do Sul/RS	Sim	Sim	1	8	Sim
431890 São Luiz Gonzaga/RS	Sim	Não	0	0	Não
412555 São Manoel do Paraná/PR	Não	Não	0	0	Não
431900 São Marcos/RS	Sim	Não	0	0	Sim
412560 São Mateus do Sul/PR	Sim	Sim	2	12	Não
431915 São Miguel das Missões/RS	Sim	Sim	1	6	Não
412570 São Miguel do Iguaçu/PR	Não	Sim	1	42	Sim
421720 São Miguel do Oeste/SC	Sim	Sim	2	59	Sim
431920 São Nicolau/RS	Sim	Não	0	0	Não
431930 São Paulo das Missões/RS	Não	Não	0	0	Não
412580 São Pedro do Ivaí/PR	Não	Sim	1	16	Sim
431950 São Sebastião do Cai/RS	Sim	Sim	1	6	Não
431960 São Sepé/RS	Sim	Sim	1	8	Sim
431971 São Valentim do Sul/RS	Não	Não	0	0	Sim
431973 São Valério do Sul/RS	Não		0	0	
431980 São Vicente do Sul/RS	Não	Não	0	0	Não
432000 Sapucaia do Sul/RS	Sim	Não	0	0	
432010 Sarandi/RS	Sim	Não	0	0	Não
412627 Saudade do Iguaçu/PR	Não	Não	0	0	Não
421730 Saudades/SC	Não	Não	0	0	
421740 Schroeder/SC	Sim	Não	0	0	Não

TABELA Ca01 - INFORMAÇÕES SOBRE CATADORES

ANO DE
REFERÊNCIA
2010

Município	Existência de catadores dispersos	Organização			Existência de trabalho social executado pela Prefeitura
		Existência de organização formal	Quantidade de entidades associativas	Quantidade de associados	
Código Nome/UF			entidades	pessoas	
Região Sul	Ca004	Ca005	Ca006	Ca007	Ca008
421750 Seara/SC	Não	Não	0	0	Não
432020 Seberi/RS	Sim	Não	0	0	Não
432023 Sede Nova/RS	Não	Não	0	0	Não
432026 Segredo/RS	Sim	Não	0	0	Não
412630 Sengés/PR	Sim	Sim	1	23	Não
432040 Serafina Corrêa/RS	Sim	Não	0	0	
432045 Sério/RS	Sim	Não	0	0	Não
421755 Serra Alta/SC	Não	Não	0	0	Não
412635 Serranópolis do Iguaçu/PR	Não	Não	0	0	Não
412640 Sertaneja/PR	Sim	Não	0	0	Não
432055 Sertão Santana/RS	Sim	Não	0	0	Não
432050 Sertão/RS	Sim	Não	0	0	Não
432060 Severiano de Almeida/RS	Não		0	0	
421760 Siderópolis/SC	Sim	Não	0	0	Não
432065 Silveira Martins/RS	Não	Não	0	0	Não
432067 Sinimbu/RS	Não	Não	0	0	Não
432070 Sobradinho/RS	Sim	Não	0	0	Não
432080 Soledade/RS	Sim	Não	0	0	Não
421770 Sombrio/SC	Sim	Não	0	0	Não
412665 Sulina/PR	Não	Não	0	0	Não
432085 Tabai/RS	Sim	Não	0	0	Não
412667 Tamarana/PR	Sim	Não	0	0	Não
421790 Tangará/SC	Sim	Não	0	0	Não
432090 Tapejara/RS	Sim	Não	0	0	Não
432110 Tapes/RS	Sim	Sim	1	35	
432132 Taquaruçu do Sul/RS	Não	Não	0	0	
432135 Tavares/RS	Sim	Não	0	0	Não
432140 Tenente Portela/RS	Sim	Não	0	0	Sim
412720 Terra Boa/PR	Sim	Sim	1	7	Sim
412730 Terra Rica/PR	Sim	Não	0	0	Não
432145 Teutônia/RS	Não	Não	0	0	Não
421810 Timbé do Sul/SC	Sim	Não	0	0	Não
421820 Timbó/SC	Não	Não	0	0	Não
432146 Tio Hugo/RS	Não	Não	0	0	Não
412770 Toledo/PR	Sim	Sim	1	20	Sim
432150 Torres/RS	Sim	Sim	1	24	Sim
432160 Tramandai/RS	Sim	Sim	2	40	
412785 Três Barras do Paraná/PR	Sim	Não	0	0	Sim
421830 Três Barras/SC	Sim	Não	0	0	Sim

TABELA Ca01 - INFORMAÇÕES SOBRE CATADORES

ANO DE
REFERÊNCIA
2010

Município	Existência de catadores dispersos	Organização			Existência de trabalho social executado pela Prefeitura
		Existência de organização formal	Quantidade de entidades associativas	Quantidade de associados	
Código Nome/UF			entidades	pessoas	
Região Sul	Ca004	Ca005	Ca006	Ca007	Ca008
432166 Três Cachoeiras/RS	Sim	Não	0	0	Sim
432170 Três Coroas/RS	Não	Não	0	0	Não
432185 Três Palmeiras/RS	Sim	Não	0	0	Não
432190 Três Passos/RS	Sim	Não	0	0	Sim
421835 Treviso/SC	Sim	Não	0	0	Não
421840 Treze de Maio/SC	Sim	Não	0	0	Não
421850 Treze Tilias/SC	Sim	Não	0	0	Não
432195 Trindade do Sul/RS	Sim	Não	0	0	Sim
432200 Triunfo/RS	Sim	Não	0	0	Não
421860 Trombudo Central/SC	Sim	Não	0	0	Não
421875 Tunápolis/SC	Não	Não	0	0	Não
432215 Tunas/RS	Não	Não	0	0	Não
432225 Tupandi/RS	Não	Não	0	0	
432230 Tuparendi/RS	Sim	Não	0	0	Não
412796 Turvo/PR	Sim	Não	0	0	Não
412800 Ubiratã/PR	Sim	Sim	1	9	Não
432235 União da Serra/RS	Não	Não	0	0	Não
412820 União da Vitória/PR	Sim	Sim	1	58	Sim
412830 Uniflor/PR	Sim	Não	0	0	Sim
412840 Uraí/PR	Sim	Não	0	0	Não
421895 Urupema/SC	Não	Não	0	0	Não
432250 Vacaria/RS	Sim	Sim	3	36	Sim
432253 Vale do Sol/RS	Não	Não	0	0	Não
432254 Vale Real/RS	Não		0	0	Não
432255 Vanini/RS	Sim	Sim	0	0	Sim
421910 Vargeão/SC	Sim	Não	0	0	Não
421917 Vargem Bonita/SC	Sim	Não	0	0	Não
432260 Venâncio Aires/RS	Sim	Sim	1	0	Não
412853 Ventania/PR	Sim	Não	0	0	Não
412855 Vera Cruz do Oeste/PR	Sim	Sim	1	10	Sim
432280 Veranópolis/RS	Não	Sim	0	0	Sim
432285 Vespasiano Correa/RS	Não	Não	0	0	Não
421920 Vidal Ramos/SC	Não	Não	0	0	Não
421930 Videira/SC	Sim	Não	0	0	
432330 Vila Flores/RS	Não		0	0	
432345 Vila Nova do Sul/RS	Sim	Não	0	0	Não
412870 Vitorino/PR	Sim	Não	0	0	Não
412850 Wenceslau Braz/PR	Sim	Não	0	0	Não
432377 Westfália/RS	Não	Não	0	0	Não

TABELA Ca01 - INFORMAÇÕES SOBRE CATADORES

ANO DE REFERÊNCIA
2010

Município		Existência de catadores dispersos	Organização			Existência de trabalho social executado pela Prefeitura	
Código	Nome/UF		Existência de organização formal	Quantidade de entidades associativas	Quantidade de associados		
				entidades	pessoas		
Região Sul		Ca004	Ca005	Ca006	Ca007	Ca008	
412880	Xambê/PR	Não	Não	0	0	Não	
432380	Xangri-lá/RS	Sim	Não	0	0	Não	
421970	Xaxim/SC	Sim	Não	0	0	Sim	

TABELA Up01
INFORMAÇÕES SOBRE AS UNIDADES DE PROCESSAMENTO

TABELA Up01 - INFORMAÇÕES SOBRE AS UNIDADES DE PROCESSAMENTO

ANO DE
REFERÊNCIA
2010

Município de localização	Unidades de processamento dos resíduos sólidos situadas no município						
	Nome da unidade	Tipo da unidade segundo o município informante	Município responsável pelo gerenciamento	Operador	Início de operação	Recebe de outros municípios	Unidade em operação no ano de referência
Código Nome/UF							
Região Sul	Up001	Up003	Up079	Up004	Up002	Up012	Up051
420010 Abelardo Luz/SC	Aterro - Continental Obras e Serviços	Aterro sanitário	O próprio	Empresa privada	2001	Sim	Sim
420020 Agrolândia/SC	BLUMENTERRA	Aterro controlado	O próprio	Empresa privada		Sim	Sim
420040 Água Doce/SC	Tucano Obras e Serviços	Aterro sanitário	O próprio	Empresa privada		Sim	Sim
430005 Água Santa/RS	CENTRIC	Unidade de triagem (galpão ou usina)	O próprio	Outro	2002	Não	Sim
430010 Agudo/RS	Revita	Aterro sanitário	O próprio	Empresa privada		Sim	Sim
430040 Alegrete/RS	Aterro Controlado Municipal	Aterro controlado	O próprio	Prefeitura ou SLU	1990	Não	Sim
430045 Alegria/RS	CIGRES	Aterro controlado	O próprio	Consortio intermunicipal	2002	Sim	Sim
410045 Altamira do Paraná/PR	Aterro Controlado	Aterro controlado	O próprio	Prefeitura ou SLU		Não	Sim
420075 Alto Bela Vista/SC	Nei Coleta e Industrialização de Lixo	Unidade de triagem (galpão ou usina)	O próprio	Empresa privada	1998	Sim	Sim
412862 Alto Paraíso/PR	Aterro Sanitário	Aterro controlado	O próprio	Prefeitura ou SLU	1999	Não	Sim
410060 Alto Paraná/PR	Aterro sanitário de alto Paraná	Aterro controlado	O próprio	Prefeitura ou SLU	1998	Não	Sim
410050 Altônia/PR	Unidade de Processamento	Aterro controlado	O próprio	Prefeitura ou SLU	2006	Não	Sim
410090 Amaporã/PR	Aterro Controlado de Amaporã	Aterro controlado	O próprio	Prefeitura ou SLU		Não	Sim
410105 Anahy/PR	ANAHY	Aterro sanitário	O próprio	Prefeitura ou SLU	2005	Não	Sim
410110 Andaraí/PR	Aterro Sanitário	Aterro sanitário	O próprio	Prefeitura ou SLU	2001	Não	Sim
410140 Apucarana/PR	Aterro Sanitário do Município de Apucarana	Aterro controlado	O próprio	Empresa privada	2001	Não	Sim
410140 Apucarana/PR	COOCAP - Cooperativa Catadores	Unidade de triagem (galpão ou usina)	O próprio	Outro	2002	Não	Sim
410150 Arapongas/PR	ATERRO SANITÁRIO	Aterro sanitário	O próprio	Empresa privada		Não	Sim
430087 Araricá/RS	PMS COMÉRCIO DE MATERIAIS LTDA	Unidade de triagem (galpão ou usina)	O próprio	Empresa privada	2006	Não	Sim
410180 Araucária/PR	Centro de Processamento e Triagem de Materiais Rec	Unidade de triagem (galpão ou usina)	O próprio	Associação de catadores	2003	Não	Sim
420150 Armazém/SC	Centro Triagem e Valorização Dos Resíduos Sólidos	Unidade de triagem (galpão ou usina)	O próprio	Empresa privada	2003	Não	Sim
410190 Assaí/PR	Aterro sanitário - seção Figueira	Aterro sanitário	O próprio	Empresa privada	2007	Não	Sim
410210 Astorga/PR	Aterro Controlado Municipal	Aterro controlado	O próprio	Prefeitura ou SLU	2001	Não	Sim
410210 Astorga/PR	Depósito de Entulhos	Aterro de Resíduos da Construção Civil (=inertes)	O próprio	Prefeitura ou SLU	2001	Não	Sim
410220 Atalaia/PR	Aterro Controlado de Atalaia	Aterro controlado	O próprio	Prefeitura ou SLU		Não	Sim
430155 Áurea/RS	Prefeitura Municipal de Áurea	Aterro sanitário	O próprio	Prefeitura ou SLU	1996	Não	Sim
430160 Bagé/RS	Aterro Sanitário Municipal	Aterro sanitário	O próprio	Prefeitura ou SLU	2003	Não	Sim
410250 Barbosa Ferraz/PR	ATERRO SANITÁRIO	Aterro sanitário	O próprio	Prefeitura ou SLU	2006	Não	Sim
410270 Barra do Jacaré/PR	Aterro de Barra do Jacaré	Aterro controlado	O próprio	Prefeitura ou SLU		Não	Sim
430187 Barra do Quaraí/RS	Aterro Controlado da Barra do Quaraí	Aterro sanitário	O próprio	Prefeitura ou SLU	2006	Não	Sim
410280 Bela Vista do Paraíso/PR	Bela Vista do Paraíso	Aterro sanitário	O próprio	Prefeitura ou SLU	1998	Não	Sim
420213 Bela Vista do Toldo/SC	Consortio Hidrografico da Bacia do Rio Canoinhas	Aterro sanitário	O próprio	Consortio intermunicipal	2004	Sim	Sim
430210 Bento Gonçalves/RS	Burali	Lixão	O próprio	Prefeitura ou SLU	1992	Não	Não
430210 Bento Gonçalves/RS	Centra de Resíduos do Recreio	Aterro sanitário	O próprio	Empresa privada	1999	Sim	Sim
420230 Biguaçu/SC	Aterro Proactiva	Aterro sanitário	O próprio		2005		Não
420230 Biguaçu/SC	Aterro Sanitário	Aterro sanitário	Florianópolis/SC	Empresa privada	1990	Sim	Sim
410290 Bituruna/PR	UTC	Unidade de triagem (galpão ou usina)	O próprio	Associação de catadores	2006	Não	Sim
410290 Bituruna/PR	UTC COMPOSTAGEM	Unidade de compostagem (pátio ou usina)	O próprio	Associação de catadores	2006	Não	Sim
410290 Bituruna/PR	UTC USINA	Unidade de compostagem (pátio ou usina)	O próprio	Associação de catadores	2006	Não	Sim

TABELA Up01 - INFORMAÇÕES SOBRE AS UNIDADES DE PROCESSAMENTO

ANO DE
REFERÊNCIA
2010

Município de localização	Unidades de processamento dos resíduos sólidos situadas no município						
	Nome da unidade	Tipo da unidade segundo o município informante	Município responsável pelo gerenciamento	Operador	Início de operação	Recebe de outros municípios	Unidade em operação no ano de referência
Código	Nome/UF						
Região Sul		Up001	Up003	Up079	Up004	Up002	Up012
420240	Blumenau/SC	Aterro Controlado	Outra	O próprio	Outro	2002	Não
420240	Blumenau/SC	Unidade de Transbordo	Unidade de transbordo	O próprio	Prefeitura ou SLU	2004	Não
420240	Blumenau/SC	Unidade de Triagem	Unidade de triagem (galpão ou usina)	O próprio	Outro	2004	Não
410304	Boa Ventura de São Roque/PR	Aterro de Boa Ventura de São Roque	Aterro controlado	O próprio	Prefeitura ou SLU	1995	Não
420257	Bom Jesus do Oeste/SC	C.W prestação de serviços	Aterro sanitário	O próprio	Empresa privada	2006	Sim
420257	Bom Jesus do Oeste/SC	PREFEITURA MUNICIPAL	Outra	O próprio	Prefeitura ou SLU	1997	Não
430235	Bom Princípio/RS	Central de Triagem e Compostagem de Resíduos Sólidos	Aterro sanitário	O próprio	Prefeitura ou SLU	2002	Não
410330	Borrazópolis/PR	Aterro Sanitário	Aterro sanitário	O próprio	Prefeitura ou SLU	2005	Não
410330	Borrazópolis/PR	Usina de triagem e compostagem	Unidade de triagem (galpão ou usina)	O próprio	Prefeitura ou SLU		Não
430250	Bossoroca/RS	Aterro Sanitário	Aterro sanitário	O próprio	Prefeitura ou SLU	1990	Não
420280	Braço do Norte/SC	Reciclagem Triagem e Compostagem de Lixo LD TA ME	Unidade de compostagem (pátio ou usina)	O próprio	Empresa privada	2010	Sim
420285	Braço do Trombudo/SC	CENTRAL MUNICIPAL DE TRIAGEM E COMPOSTAGEM DE RESÍDUOS	Unidade de triagem (galpão ou usina)	O próprio	Empresa privada		Não
410335	Braganey/PR	PREFEITURA MUNICIPAL	Lixão	O próprio	Prefeitura ou SLU	2000	Não
410337	Brasilândia do Sul/PR	Aterro Controlado de Brasilândia do Sul	Aterro controlado	O próprio	Prefeitura ou SLU	1997	Não
420290	Brusque/SC	RECICLE	Aterro sanitário	O próprio	Empresa privada	1997	Sim
420300	Caçador/SC	Fundação Municipal do Meio Ambiente/FUNDEMA	Aterro sanitário	O próprio	Prefeitura ou SLU	2009	Não
430280	Caçapava do Sul/RS	Central de Triagem Municipal	Unidade de triagem (galpão ou usina)	O próprio	Associação de catadores	2007	Não
430280	Caçapava do Sul/RS	Estação de Transbordo Municipal	Unidade de transbordo	O próprio	Empresa privada	2006	Não
430290	Cacequi/RS	CENTRAL DE TRIAGEM COM ATERRO DE RESÍDUOS SÓLIDOS	Aterro controlado	O próprio	Empresa privada	2006	Não
430300	Cachoeira do Sul/RS	Unidade de Transbordo de Cachoeira do Sul	Unidade de transbordo	O próprio	Prefeitura ou SLU	2008	Não
410345	Cafelândia/PR	ATERRO CONTROLADO DE CAFELÂNDIA	Aterro controlado	O próprio	Prefeitura ou SLU	2002	Não
430340	Caiçara/RS	CIGRES	Aterro sanitário	O próprio	Consortio intermunicipal	2008	Sim
430355	Camargo/RS	Aterro Controlado de Camargo	Aterro controlado	O próprio	Prefeitura ou SLU	2000	Não
410370	Cambé/PR	ATERRO DE RESÍDUOS DE CONSTRUÇÃO CIVIL	Aterro de Resíduos da Construção Civil (=inertes)	O próprio	Prefeitura ou SLU	2007	Não
410370	Cambé/PR	ATERRO MUNICIPAL DE RESÍDUOS SÓLIDOS DOMICILIARES	Aterro controlado	O próprio	Prefeitura ou SLU	1987	Não
430370	Campina das Missões/RS	Unidade de Triagem e Transbordo	Unidade de triagem (galpão ou usina)	O próprio	Empresa privada	2007	Sim
430380	Campinas do Sul/RS	Central de Triagem com Transbordo	Unidade de triagem (galpão ou usina)	O próprio	Prefeitura ou SLU	1994	Não
410405	Campo Bonito/PR	Aterro Sanitário de Campo Bonito	Aterro sanitário	O próprio	Prefeitura ou SLU	2009	Não
410410	Campo do Tenente/PR	ATERRO SANITÁRIO SELUMA	Aterro sanitário	O próprio	Empresa privada	2003	Sim
410420	Campo Largo/PR	Barracão de Reciclagem	Unidade de triagem (galpão ou usina)	O próprio	Associação de catadores	2007	Não
410420	Campo Largo/PR	Horto Municipal	Unidade de compostagem (pátio ou usina)	O próprio	Prefeitura ou SLU		Não
410425	Campo Magro/PR	Unidade de Valorização de Campo Magro	Unidade de triagem (galpão ou usina)	Curitiba/PR	Prefeitura ou SLU	1990	Sim
410430	Campo Mourão/PR	ATERRO MUNICIPAL DE CAMPO MOURÃO	Aterro sanitário	O próprio	Empresa privada	2001	Não
430410	Campos Borges/RS	ATERRO DE RESÍDUOS DE CONSTRUÇÃO CIVIL	Aterro controlado	O próprio	Prefeitura ou SLU	1989	Não
430410	Campos Borges/RS	DEPÓSITO DE GALHOS DE PODA	Unidade de manejo de galhadas e podas	O próprio	Prefeitura ou SLU	2009	Não
430420	Candelária/RS	José da Silva Reciclagem	Unidade de triagem (galpão ou usina)	O próprio		2006	Não
410442	Candói/PR	Aterro Sanitário de Candói	Aterro sanitário	O próprio	Prefeitura ou SLU	2002	Não
430440	Canela/RS	Geral de Transportes Ltda.	Unidade de transbordo	O próprio	Empresa privada	2002	Não
430450	Canguçu/RS	Lixão	Lixão	O próprio	Prefeitura ou SLU	1980	Não

Entre as unidades que não estiveram em operação encontram-se algumas desativadas definitivamente.

TABELA Up01 - INFORMAÇÕES SOBRE AS UNIDADES DE PROCESSAMENTO

ANO DE
REFERÊNCIA
2010

Município de localização		Unidades de processamento dos resíduos sólidos situadas no município						
		Nome da unidade	Tipo da unidade segundo o município informante	Município responsável pelo gerenciamento	Operador	Início de operação	Recebe de outros municípios	Unidade em operação no ano de referência
Código	Nome/UF							
Região Sul		Up001	Up003	Up079	Up004	Up002	Up012	Up051
430460	Canoas/RS	Aterro de Inertes Jorge Lanner	Área de reciclagem de RCD (=un reciclagem ent	O próprio	Outro	2004	Sim	Sim
430460	Canoas/RS	Aterro Municipal Guajuviras	Aterro sanitário	O próprio	Empresa privada	1994	Não	Sim
430466	Capão do Leão/RS	Aterro Controlado do Município	Aterro controlado	O próprio	Prefeitura ou SLU	2002	Não	Sim
410460	Capitão Leônidas Marques/PR	Unidade de Transbordo	Aterro sanitário	O próprio	Empresa privada	2009	Sim	Sim
410460	Capitão Leônidas Marques/PR	Unidade de Triagem	Unidade de triagem (galpão ou usina)	O próprio	Associação de catadores	2003	Não	Sim
430469	Capitão/RS	ESTAÇÃO DE TRANSBORDO	Unidade de transbordo	O próprio	Prefeitura ou SLU	2010	Não	Sim
410465	Carambei/PR	Centro de Triagem de Resíduos Sólidos Recicláveis	Unidade de triagem (galpão ou usina)	O próprio	Associação de catadores	2009	Não	Sim
430470	Carazinho/RS	aterro sanitário de carazinho	Aterro sanitário	O próprio	Empresa privada	1998	Não	Não
430480	Carlos Barbosa/RS	ATERRO SANITÁRIO DE CARLOS BARBOSA	Aterro sanitário	O próprio	Empresa privada		Não	Sim
430490	Casca/RS	Nova Eralndustria de Mineralização LTDA	Aterro controlado	O próprio	Empresa privada	2007	Sim	Sim
430490	Casca/RS	Via Norte Coletora e Transportadora de Resíduos LT	Unidade de triagem (galpão ou usina)	O próprio	Empresa privada	2008	Sim	Sim
410480	Cascavel/PR	Aterro Inerte	Aterro de Resíduos da Construção Civil (=inertes	O próprio	Prefeitura ou SLU	2001	Não	Sim
410480	Cascavel/PR	Aterro Sanitário	Aterro sanitário	O próprio	Prefeitura ou SLU	1995	Não	Sim
410480	Cascavel/PR	Desinfecta	Unid. tratamento por microondas ou autoclave	O próprio	Empresa privada	2005	Sim	Sim
410480	Cascavel/PR	ECOLIXO	Unidade de triagem (galpão ou usina)	O próprio	Associação de catadores	2000	Não	Sim
410490	Castro/PR	Aterro Sanitário Municipal	Aterro sanitário	O próprio	Empresa privada	2003	Sim	Sim
410490	Castro/PR	Unidade de Tratamento de Materiais Recicláveis	Unidade de triagem (galpão ou usina)	O próprio	Associação de catadores	2006	Não	Sim
430510	Caxias do Sul/RS	ARCS	Unidade de triagem (galpão ou usina)	O próprio	Associação de catadores	2010	Não	Sim
430510	Caxias do Sul/RS	Associação Arca	Unidade de triagem (galpão ou usina)	O próprio	Associação de catadores	1997	Não	Sim
430510	Caxias do Sul/RS	Associação Artel	Unidade de triagem (galpão ou usina)	O próprio	Associação de catadores	2006	Não	Sim
430510	Caxias do Sul/RS	Associação Consolação	Unidade de triagem (galpão ou usina)	O próprio	Associação de catadores	1997	Não	Sim
430510	Caxias do Sul/RS	Associação de Catadores Monte Carmelo	Unidade de triagem (galpão ou usina)	O próprio	Associação de catadores	2009	Não	Sim
430510	Caxias do Sul/RS	Associação Desafio Jovem Unidos na Fé	Unidade de triagem (galpão ou usina)	O próprio	Associação de catadores	2005	Não	Não
430510	Caxias do Sul/RS	Associação Fatima	Unidade de triagem (galpão ou usina)	O próprio	Associação de catadores	1997	Não	Sim
430510	Caxias do Sul/RS	Associação Interbairros	Unidade de triagem (galpão ou usina)	O próprio	Associação de catadores	1997	Não	Sim
430510	Caxias do Sul/RS	Associação Novo Amanhã (Antiga Desvio Rizzo)	Unidade de triagem (galpão ou usina)	O próprio	Associação de catadores	1997	Não	Sim
430510	Caxias do Sul/RS	Associação Planalto	Unidade de triagem (galpão ou usina)	O próprio	Associação de catadores	1997	Não	Não
430510	Caxias do Sul/RS	Associação Reolon	Unidade de triagem (galpão ou usina)	O próprio	Associação de catadores	1997	Não	Sim
430510	Caxias do Sul/RS	Associação Serrano	Unidade de triagem (galpão ou usina)	O próprio	Associação de catadores	1997	Não	Sim
430510	Caxias do Sul/RS	Aterro São Giacomo	Aterro sanitário	O próprio	Prefeitura ou SLU	1991	Não	Não
430510	Caxias do Sul/RS	Clean	Unidade de triagem (galpão ou usina)	O próprio	Associação de catadores	2009	Não	Sim
430510	Caxias do Sul/RS	Gaúcha	Unidade de triagem (galpão ou usina)	O próprio	Associação de catadores	2010	Não	Sim
430510	Caxias do Sul/RS	Kauane	Unidade de triagem (galpão ou usina)	O próprio	Associação de catadores	2010	Não	Sim
430511	Centenário/RS	Lixão de Centenário	Lixão	O próprio	Prefeitura ou SLU		Não	Sim
430512	Cerrito/RS	Megalix	Outra	O próprio	Empresa privada	2009	Não	Sim
430512	Cerrito/RS	Prefeitura Municipal de Cerrito	Outra	O próprio	Prefeitura ou SLU	1998	Não	Sim
430512	Cerrito/RS	RTM	Outra	O próprio	Outro	2005	Não	Sim
410530	Céu Azul/PR	LIXÃO DE CÉU AZUL	Lixão	O próprio	Prefeitura ou SLU	1996	Não	Sim
430535	Charqueadas/RS	UNIDADE DE TRATAMENTO DE RESÍDUOS SOLIDOS URBANOS	Unidade de triagem (galpão ou usina)	O próprio	Associação de catadores	2004	Não	Sim

Entre as unidades que não estiveram em operação encontram-se algumas desativadas definitivamente.

TABELA Up01 - INFORMAÇÕES SOBRE AS UNIDADES DE PROCESSAMENTO

ANO DE
REFERÊNCIA
2010

Município de localização	Unidades de processamento dos resíduos sólidos situadas no município						
	Nome da unidade	Tipo da unidade segundo o município informante	Município responsável pelo gerenciamento	Operador	Início de operação	Recebe de outros municípios	Unidade em operação no ano de referência
Código Nome/UF							
Região Sul	Up001	Up003	Up079	Up004	Up002	Up012	Up051
410540 Chopinzinho/PR	chopinzinho	Aterro sanitário	O próprio	Prefeitura ou SLU	2009	Não	Sim
430543 Chui/RS	Aterro Sanitário Municipal	Aterro sanitário	O próprio	Prefeitura ou SLU	2003	Não	Sim
430544 Chuvisca/RS	ATERRO CONTROLADO DE CHUVISCA	Aterro controlado	O próprio	Prefeitura ou SLU	2006	Não	Sim
410550 Cianorte/PR	Aterro Sanitário SANEPAR	Aterro sanitário	O próprio	Empresa privada	2002	Sim	Sim
410550 Cianorte/PR	Depósito de Entulho Municipal	Aterro de Resíduos da Construção Civil (=inertes	O próprio	Prefeitura ou SLU	2005	Não	Sim
410550 Cianorte/PR	Usina de Compostagem	Unidade de compostagem (pátio ou usina)	O próprio	Empresa privada	2009	Não	Sim
410560 Cidade Gaúcha/PR	ATERRO SANITÁRIO MUNICIPAL	Aterro sanitário	O próprio	Prefeitura ou SLU		Não	Sim
430550 Ciriaco/RS	Coop de Recicl de Resíduos Org. e Inorg. De SCS Lt	Unidade de triagem (galpão ou usina)	O próprio	Empresa privada	2000	Sim	Sim
420425 Cocal do Sul/SC	COCAL DO SUL	Aterro controlado	O próprio	Prefeitura ou SLU		Sim	Sim
410580 Colombo/PR	Prefeitura Municipal de Colombo	Aterro sanitário	O próprio	Consortio intermunicipal	2010	Não	Sim
420430 Concórdia/SC	Aterro Sanitário	Aterro sanitário	O próprio	Empresa privada	2003	Não	Sim
430570 Condor/RS	Depósito de galhos e folhas	Unidade de manejo de galhadas e podas	O próprio	Prefeitura ou SLU		Não	Sim
410610 Conselheiro Mairinck/PR	JOAQUIM TÁVORA	Aterro sanitário	O próprio		2005		Não
410630 Corbélia/PR	Aterro Sanitário de Corbélia	Aterro controlado	O próprio	Prefeitura ou SLU	2001	Não	Sim
410630 Corbélia/PR	Usina de Reciclagem	Unidade de triagem (galpão ou usina)	O próprio	Associação de catadores	2001	Não	Sim
420440 Coronel Freitas/SC	PREFEITURA MUNICIPAL DE CORONEL FREITAS	Lixão	O próprio	Empresa privada	2005	Sim	Sim
410650 Coronel Vívda/PR	Usilixo	Aterro controlado	O próprio	Empresa privada	1997	Não	Sim
420460 Criciúma/SC	Centro de Recepção de Recicláveis		O próprio		2003		Não
420460 Criciúma/SC	SANTEC - Resíduos		O próprio		2005		Não
420460 Criciúma/SC	Santech - Saneamento e Tecnologia Ambiental Ltda.	Aterro sanitário	O próprio	Empresa privada	2005	Não	Sim
420460 Criciúma/SC	Usina de Triagem		O próprio		2005	Não	Não
430600 Crissiumal/RS	Lixão Crissiumal	Lixão	O próprio	Prefeitura ou SLU	2002	Não	Sim
430610 Cruz Alta/RS	ATERRO SANITÁRIO DE CRUZ ALTA	Aterro sanitário	O próprio	Empresa privada	2010	Sim	Sim
410660 Cruzeiro do Oeste/PR	Arco	Unidade de triagem (galpão ou usina)	O próprio	Associação de catadores	2005	Não	Sim
410660 Cruzeiro do Oeste/PR	cruzeiro do oeste	Aterro sanitário	O próprio	Prefeitura ou SLU	2005	Não	Sim
410660 Cruzeiro do Oeste/PR	Und. Podas e Galhadas Cruzeiro do Oeste	Outra	O próprio	Prefeitura ou SLU	2005	Não	Sim
410690 Curitiba/PR	Aterro Sanitário da Caximba	Aterro sanitário	O próprio	Empresa privada	1989	Sim	Sim
410690 Curitiba/PR	CAVO Serviços e Meio Ambiente S/A	Unid. tratamento por microondas ou autoclave	O próprio	Empresa privada	2005	Sim	Sim
410690 Curitiba/PR	ESSENCIS SOLUÇÕES AMBIENTAIS	Aterro industrial	O próprio	Empresa privada	2001	Sim	Sim
410690 Curitiba/PR	Serquip Tratamento de Resíduos Pr. Ltda	Unid. tratamento por microondas ou autoclave	O próprio	Empresa privada	2005	Sim	Sim
410690 Curitiba/PR	Unidade de Processamento de Resíduos Vegetais		O próprio		2003	Não	Não
410690 Curitiba/PR	Vala Séptica		O próprio		1988	Não	Não
420480 Curitibaanos/SC	COINCO	Aterro sanitário	O próprio	Consortio intermunicipal	2002	Sim	Sim
410710 Diamante do Norte/PR	Aterro Sanitário de Diamante do Norte	Aterro sanitário	O próprio	Prefeitura ou SLU		Não	Sim
430642 Dois Irmãos das Missões/RS	Aterro Controlado de Dois Irmãos das Missões	Aterro controlado	O próprio	Prefeitura ou SLU	2010	Não	Sim
430640 Dois Irmãos/RS	Aterro Sanitário		O próprio		1995	Não	Não
430640 Dois Irmãos/RS	Central de Reciclagem de Dois Irmãos	Unidade de triagem (galpão ou usina)	O próprio	Associação de catadores	1995	Não	Sim
430640 Dois Irmãos/RS	Unidade de Transbordo	Unidade de transbordo	O próprio	Prefeitura ou SLU	2002	Não	Sim
410720 Dois Vizinhos/PR	ATERRO LIMPEZA E CONSERVAÇÃO PEMA LTDA	Aterro sanitário	O próprio	Empresa privada	2003	Sim	Sim

Entre as unidades que não estiveram em operação encontram-se algumas desativadas definitivamente.

TABELA Up01 - INFORMAÇÕES SOBRE AS UNIDADES DE PROCESSAMENTO

ANO DE
REFERÊNCIA
2010

Município de localização	Unidades de processamento dos resíduos sólidos situadas no município						
	Nome da unidade	Tipo da unidade segundo o município informante	Município responsável pelo gerenciamento	Operador	Início de operação	Recebe de outros municípios	Unidade em operação no ano de referência
Código Nome/UF							
Região Sul	Up001	Up003	Up079	Up004	Up002	Up012	Up051
410720 Dois Vizinhos/PR	TRATAMENTO AUTOCLAVE ATITUDE SPILMANN & SPILMANN	Unid. tratamento por microondas ou autoclave	O próprio	Empresa privada	1997	Sim	Sim
410720 Dois Vizinhos/PR	UND. PODAS LIMPEZA E CONSERVAÇÃO SUL LTDA	Unidade de manejo de galhadas e podas	O próprio	Empresa privada	2009	Não	Sim
410720 Dois Vizinhos/PR	UNIDADE DE COMPOSTAGEM ASS. DE CATADORES	Unidade de compostagem (pátio ou usina)	O próprio	Associação de catadores	2009	Não	Sim
430660 Dom Pedrito/RS	Pedras Brancas Município de São Gabriel	Aterro controlado	O próprio	Consortio intermunicipal	2005	Sim	Sim
430670 Dona Francisca/RS	Dona Francisca	Outra	O próprio	Outro	2010	Não	Sim
430690 Encruzilhada do Sul/RS	Recuperação de Aterro Sanitário com Uso Controlado	Aterro controlado	O próprio	Prefeitura ou SLU	1970	Não	Sim
410750 Engenheiro Beltrão/PR	ATERRO SANITÁRIO	Aterro sanitário	O próprio	Prefeitura ou SLU	2006	Não	Sim
430697 Erebangó/RS	Aterro Sanitário de Erebangó	Aterro sanitário	O próprio	Prefeitura ou SLU	2010	Sim	Sim
430700 Erechim/RS	Aterro Controlado	Outra	O próprio		1982	Não	Não
430700 Erechim/RS	Aterro Sanitário	Aterro sanitário	O próprio	Empresa privada	2005	Não	Sim
430720 Erval Grande/RS	Unidade de Triagem de Erval Grande	Unidade de triagem (galpão ou usina)	O próprio	Empresa privada		Sim	Sim
420520 Erval Velho/SC	Aterro Sanitário	Aterro sanitário	O próprio	Empresa privada		Sim	Sim
410754 Espigão Alto do Iguaçu/PR	Aterro Sanitário de Espigão Alto do Iguaçu-PR	Aterro sanitário	O próprio	Prefeitura ou SLU	2008	Não	Sim
430755 Estação/RS	Aterro Sanitário Municipal de Estação	Aterro sanitário	O próprio	Prefeitura ou SLU		Não	Sim
430760 Estância Velha/RS	Terminal de Reciclagem e Compostagem de Resíduos S	Unidade de triagem (galpão ou usina)	O próprio	Outro	1991	Não	Sim
430781 Estrela Velha/RS	AMBIENTUUS Tecnologia Ambiental Ltda	Outra	O próprio	Empresa privada	2001	Sim	Sim
430781 Estrela Velha/RS	AMBINEX Coleta de Lixo Séptico Ltda	Unidade de transbordo	O próprio	Empresa privada	2003	Sim	Sim
430781 Estrela Velha/RS	EDEM Comércio e Transportes Ltda	Outra	O próprio	Empresa privada	2009	Sim	Sim
430780 Estrela/RS	Aterro Sanitário de Estrela	Aterro sanitário	O próprio	Prefeitura ou SLU	2000	Não	Sim
410755 Farol/PR	PREFEITURA MUNICIPAL DE FAROL	Lixão	O próprio	Prefeitura ou SLU	2010	Não	Sim
430790 Farroupilha/RS	Associação dos Recicladores de Farroupilha	Unidade de triagem (galpão ou usina)	O próprio	Associação de catadores	2005	Não	Sim
430790 Farroupilha/RS	Aterro Sanitário	Aterro sanitário	O próprio	Empresa privada	1993	Não	Sim
430790 Farroupilha/RS	Usina de Triagem	Unidade de triagem (galpão ou usina)	O próprio	Empresa privada	1997	Não	Sim
430790 Farroupilha/RS	Vala para RSS		O próprio		1996		Não
410765 Fazenda Rio Grande/PR	Estre Ambiental S/A	Aterro controlado	O próprio	Prefeitura ou SLU	2010	Sim	Sim
410770 Fênix/PR	Secretaria de Turismo e Meio Ambiente	Lixão	O próprio	Prefeitura ou SLU	2008	Não	Sim
410770 Fênix/PR	Secretaria Municipal de Saúde	Unidade de tratamento por incineração	O próprio	Prefeitura ou SLU	1969	Não	Sim
410790 Floresta/PR	Aterro Sanitário Floresta		O próprio				Não
420540 Florianópolis/SC	ARESP	Unidade de triagem (galpão ou usina)	O próprio	Associação de catadores	2000	Não	Sim
420540 Florianópolis/SC	Assoc. Coletores Mat. Recic. - antigo C. triagem	Unidade de triagem (galpão ou usina)	O próprio	Associação de catadores	1984	Não	Não
420540 Florianópolis/SC	Associação de Coletores de Materiais Recicláveis	Unidade de triagem (galpão ou usina)	O próprio	Associação de catadores	1999	Não	Sim
420540 Florianópolis/SC	Aterro de Inertes - Canto do Lamim	Aterro de Resíduos da Construção Civil (=inertes	O próprio	Prefeitura ou SLU		Não	Não
420540 Florianópolis/SC	Aterro de Inertes Monte Verde	Aterro de Resíduos da Construção Civil (=inertes	O próprio	Prefeitura ou SLU	1999	Não	Sim
420540 Florianópolis/SC	CETRES Centro de Transferência de Resíduos	Unidade de transbordo	O próprio	Prefeitura ou SLU	1989	Não	Sim
420540 Florianópolis/SC	Pátio de Compostagem	Unidade de compostagem (pátio ou usina)	O próprio	Prefeitura ou SLU	2008	Não	Sim
420540 Florianópolis/SC	Picador Florestal - CETRES	Unidade de manejo de galhadas e podas	O próprio	Prefeitura ou SLU	2010	Não	Sim
410810 Flórida/PR	ATERRO CONTROLADO DE FLÓRIDA	Aterro controlado	O próprio	Prefeitura ou SLU		Não	Sim
420545 Forquilha/SC	Aterro Controlado Santa Libera		Criciúma/SC		1993	Não	Não
420545 Forquilha/SC	Aterro Sanitário	Aterro sanitário	O próprio	Empresa privada	2005	Sim	Sim

TABELA Up01 - INFORMAÇÕES SOBRE AS UNIDADES DE PROCESSAMENTO

ANO DE
REFERÊNCIA
2010

Município de localização	Unidades de processamento dos resíduos sólidos situadas no município						
	Nome da unidade	Tipo da unidade segundo o município informante	Município responsável pelo gerenciamento	Operador	Início de operação	Recebe de outros municípios	Unidade em operação no ano de referência
Código	Nome/UF						
Região Sul		Up001	Up003	Up079	Up004	Up002	Up012
410830	Foz do Iguaçu/PR	Aterro de Inertes	Aterro de Resíduos da Construção Civil (=inertes)	O próprio	Empresa privada	2000	Não
410830	Foz do Iguaçu/PR	Aterro Sanitário	Aterro sanitário	O próprio	Empresa privada	2000	Não
410830	Foz do Iguaçu/PR	Centro de Compostagem	Unidade de compostagem (pátio ou usina)	O próprio	Empresa privada	2000	Não
410830	Foz do Iguaçu/PR	Galpão de Triagem do Aterro	Unidade de triagem (galpão ou usina)	O próprio	Associação de catadores	2000	Não
410830	Foz do Iguaçu/PR	Vala para RSS		O próprio		2000	Não
420550	Fraiburgo/SC	Fraiburgo	Aterro sanitário	O próprio	Prefeitura ou SLU	2008	Sim
410840	Francisco Beltrão/PR	Associação dos Catadores de Papel de Francisco Bel	Unidade de triagem (galpão ou usina)	O próprio	Associação de catadores	1996	Não
410840	Francisco Beltrão/PR	ATERRO SANITARIO MUNICIPAL	Aterro sanitário	O próprio	Prefeitura ou SLU	2001	Não
420580	Garuva/SC	Transbordo	Unidade de transbordo	O próprio	Prefeitura ou SLU	2003	Não
430910	Gramado/RS	USINA DE TRIAGEM MUNICIPAL	Unidade de triagem (galpão ou usina)	O próprio	Empresa privada	2001	Não
430920	Gravataí/RS	Aterro de Inertes	Aterro de Resíduos da Construção Civil (=inertes)	O próprio	Empresa privada	2010	Não
430920	Gravataí/RS	Aterro Sanitário de Santa Tecla	Aterro sanitário	O próprio	Empresa privada	1998	Sim
430920	Gravataí/RS	COOTRACAR	Unidade de triagem (galpão ou usina)	O próprio	Associação de catadores	2009	Não
430920	Gravataí/RS	ECOPONTO	Área de reciclagem de RCD (=un reciclagem ent	O próprio	Prefeitura ou SLU	2010	Não
430920	Gravataí/RS	Unidade de Triagem de Materiais Recicláveis I	Unidade de triagem (galpão ou usina)	O próprio	Associação de catadores	2002	Não
430920	Gravataí/RS	Unidade de Triagem de Materiais Recicláveis II	Unidade de triagem (galpão ou usina)	O próprio	Associação de catadores	2002	Não
430925	Guabiju/RS	Aterro Sanitário Municipal de Guabiju	Aterro sanitário	O próprio	Prefeitura ou SLU	2004	Não
430930	Guaíba/RS	Aterro Sanitário Municipal de Guaíba	Aterro sanitário	O próprio	Empresa privada	2003	Não
410880	Guairá/PR	Aterro Sanitário do Município de Guairá	Aterro sanitário	O próprio	Prefeitura ou SLU	1998	Não
410890	Guairaçá/PR	MUNICÍPIO DE GUAIRAÇÁ	Aterro sanitário	O próprio	Prefeitura ou SLU	2010	Não
410910	Guaporema/PR	Prefeitura Municipal de Guaporema	Vala específica de RSS	O próprio	Prefeitura ou SLU		Não
430950	Guarani das Missões/RS	Consórcio Intermunicipal de Gerenciamento de Resid	Outra	O próprio	Consortio intermunicipal	2006	Não
410940	Guarapuava/PR	ACPG-Associação dos Catadores de Papel de Guarapua	Unidade de triagem (galpão ou usina)	O próprio	Associação de catadores	1995	Não
410940	Guarapuava/PR	SURG - Cia de Serviços de Urbanização de Guaapuav	Lixão	O próprio	Prefeitura ou SLU	1975	Não
420670	Herval d'Oeste/SC	TUCANO OBRAS E SERVIÇOS LTDA	Aterro sanitário	O próprio	Consortio intermunicipal	2007	Sim
410970	Ibaiti/PR	Aterro Controlado de Ibaiti	Aterro controlado	O próprio	Prefeitura ou SLU	1997	Não
410980	Ibiporã/PR	Aterro Controlado de Ibiporã	Aterro sanitário	O próprio	Prefeitura ou SLU	1986	Não
410980	Ibiporã/PR	Centro de Reciclagem	Unidade de triagem (galpão ou usina)	O próprio	Prefeitura ou SLU	2009	Não
410980	Ibiporã/PR	Incinerador	Unidade de tratamento por incineração	O próprio		1986	Não
420690	Ibirama/SC	Aterro Sanitário	Aterro sanitário	O próprio	Empresa privada	2004	Sim
420690	Ibirama/SC	galpão de triagem	Unidade de compostagem (pátio ou usina)	O próprio	Associação de catadores	2006	Sim
431000	Ibirubá/RS	aterro sanitario municipal de ibirubá	Aterro controlado	O próprio	Prefeitura ou SLU	2009	Não
420700	Içara/SC	SANTEC ATERRO SANITÁRIO	Aterro sanitário	O próprio	Empresa privada		Sim
420700	Içara/SC	UNIDADE DE TRIAGEM COOPERI	Unidade de triagem (galpão ou usina)	O próprio	Associação de catadores	2009	Não
410990	Icaraima/PR	Aterro Sanitário Municipal de Icaraima	Aterro sanitário	O próprio	Prefeitura ou SLU	2003	Não
431010	Igrejinha/RS	Unidade de Tratamento de Resíduos Sólidos	Aterro sanitário	O próprio	Empresa privada	1994	Não
411000	Iguaraçu/PR	Aterro Controlado de Iguaraçu	Aterro controlado	O próprio	Prefeitura ou SLU		Não
411005	Iguatu/PR	Município de Iguatu	Aterro sanitário	O próprio	Prefeitura ou SLU	2010	Não
431020	Ijuí/RS	Lixão de Ijuí	Lixão	O próprio	Prefeitura ou SLU		Não

Entre as unidades que não estiveram em operação encontram-se algumas desativadas definitivamente.

TABELA Up01 - INFORMAÇÕES SOBRE AS UNIDADES DE PROCESSAMENTO

ANO DE
REFERÊNCIA
2010

Município de localização	Unidades de processamento dos resíduos sólidos situadas no município						
	Nome da unidade	Tipo da unidade segundo o município informante	Município responsável pelo gerenciamento	Operador	Início de operação	Recebe de outros municípios	Unidade em operação no ano de referência
Código Nome/UF							
Região Sul	Up001	Up003	Up079	Up004	Up002	Up012	Up051
431030 Ilópolis/RS	Aterro Controlado de Ilópolis	Aterro controlado	O próprio	Prefeitura ou SLU	2004	Não	Sim
411010 Imbituva/PR	Unidade de Triagem de Resíduos Sólidos Recicláveis	Unidade de triagem (galpão ou usina)	O próprio	Associação de catadores	2008	Não	Sim
420740 Imbuia/SC	CENTRO DE TRIAGEM E COMPOSTAGEM DO LIXO	Unidade de triagem (galpão ou usina)	O próprio	Empresa privada	2005	Não	Sim
411020 Inácio Martins/PR	Aterro Controlado	Aterro controlado	O próprio	Prefeitura ou SLU	2003	Não	Sim
411040 Indianópolis/PR	Lixão de Indianópolis	Lixão	O próprio	Prefeitura ou SLU	2000	Não	Sim
420760 Ipira/SC	Lider	Aterro sanitário	O próprio	Empresa privada	2003	Sim	Sim
431046 Ipiranga do Sul/RS	lixão	Aterro sanitário	O próprio	Prefeitura ou SLU	2009	Sim	Sim
411060 Iporã/PR	Aterro Sanitário de Iporã	Aterro sanitário	O próprio	Prefeitura ou SLU	2000	Não	Sim
420770 Ipumirim/SC	CRI Ltda	Aterro sanitário	O próprio	Empresa privada	1998	Sim	Sim
411065 Iracema do Oeste/PR	Aterro Sanitário de Iracema do Oeste	Aterro sanitário	O próprio	Prefeitura ou SLU	2007	Não	Sim
420780 Irani/SC	IRANI	Aterro sanitário	O próprio	Empresa privada	1999	Sim	Sim
411070 Irati/PR	Aterro Sanitário Pinho de Cima	Aterro sanitário	O próprio	Prefeitura ou SLU	2000	Não	Sim
411080 Iretama/PR	ATERRO CONTROLADO	Aterro controlado	O próprio	Prefeitura ou SLU	1996	Não	Sim
420790 Irineópolis/SC	Unidade de Triagem de Irineópolis	Unidade de triagem (galpão ou usina)	O próprio	Associação de catadores	2008	Não	Sim
411090 Itaguajé/PR	PREFEITURA	Lixão	O próprio	Prefeitura ou SLU	2000	Não	Sim
420820 Itajaí/SC	Aterro Sanitário Canhanduba	Aterro sanitário	O próprio	Empresa privada	1998	Sim	Sim
411110 Itambé/PR	Deposito de entulhos	Lixão	O próprio	Prefeitura ou SLU	1975	Não	Sim
411110 Itambé/PR	Prefeitura Municipal de Itambé	Aterro sanitário	O próprio	Prefeitura ou SLU	1996	Não	Sim
420830 Itapema/SC	COOPERITAPEMA - Cooperativa de Coletores de Materia	Unidade de triagem (galpão ou usina)	O próprio	Associação de catadores	2008	Sim	Sim
431085 Jaboticaba/RS	Sigres	Unidade de compostagem (pátio ou usina)	O próprio	Consortio intermunicipal	2007	Não	Sim
411190 Jaguapitã/PR	Aterro controlado de Jaguapitã	Aterro controlado	O próprio	Prefeitura ou SLU	2004	Não	Sim
411200 Jaguariava/PR	Prefeitura Municipal	Aterro sanitário	O próprio	Prefeitura ou SLU	1998	Não	Sim
411240 Japurá/PR	Prefeitura Municipal de Japurá	Lixão	O próprio	Prefeitura ou SLU	2009	Não	Sim
411250 Jardim Alegre/PR	Aterro Sanitário de Jardim Alegre	Aterro sanitário	O próprio	Prefeitura ou SLU	2010		Não
411260 Jardim Olinda/PR	jardim olinda	Aterro controlado	O próprio	Prefeitura ou SLU	2002	Não	Sim
411270 Jataizinho/PR	PREFEITURA MUNICIPAL DE JATAIZINHO	Aterro sanitário	O próprio	Prefeitura ou SLU	1998	Não	Sim
411275 Jesuítas/PR	Cetrijes- Centro de Triagem e Compostagem de Jesuí	Unidade de triagem (galpão ou usina)	O próprio	Prefeitura ou SLU	2000	Não	Sim
411280 Joaquim Távora/PR	LIXÃO	Lixão	O próprio	Prefeitura ou SLU	2007	Não	Sim
420910 Joinville/SC	Associação Ecológica de Catadores e Recicladores d	Unidade de triagem (galpão ou usina)	O próprio	Associação de catadores	2002	Não	Sim
420910 Joinville/SC	Aterro sanitário	Aterro sanitário	O próprio	Empresa privada	1988	Sim	Sim
420910 Joinville/SC	Cooperativa de Reciclagem, Benef. e Arborização de	Unidade de triagem (galpão ou usina)	O próprio	Empresa privada	2001	Não	Não
420910 Joinville/SC	Vala Séptica	Vala específica de RSS	O próprio	Empresa privada	1991	Não	Não
411295 Juranda/PR	Aterro Sanitário Municipal de Juranda	Aterro sanitário	O próprio	Prefeitura ou SLU	2010	Não	Sim
411300 Jussara/PR	Município de Jussara	Unidade de triagem (galpão ou usina)	O próprio	Prefeitura ou SLU	2009	Não	Sim
420920 Lacerdópolis/SC	Anselmini e Cia Ltda	Outra	O próprio	Empresa privada	2006	Não	Não
420920 Lacerdópolis/SC	Prefeitura Municipal de Lacerdópolis	Unidade de transbordo	O próprio		2009	Não	Não
431127 Lagoa dos Três Cantos/RS	Lagoa dos Três Cantos	Unidade de triagem (galpão ou usina)	O próprio	Empresa privada		Não	Sim
420940 Laguna/SC	Aterro Sul	Aterro sanitário	O próprio	Empresa privada	2003	Sim	Sim
420945 Lajeado Grande/SC	UNID. DE TRIAGEM CONTINENTAL OBRAS E SERVIÇOS LTDA	Unidade de triagem (galpão ou usina)	O próprio	Empresa privada	2001	Sim	Sim

Entre as unidades que não estiveram em operação encontram-se algumas desativadas definitivamente.

TABELA Up01 - INFORMAÇÕES SOBRE AS UNIDADES DE PROCESSAMENTO

ANO DE
REFERÊNCIA
2010

Município de localização	Unidades de processamento dos resíduos sólidos situadas no município						
	Nome da unidade	Tipo da unidade segundo o município informante	Município responsável pelo gerenciamento	Operador	Início de operação	Recebe de outros municípios	Unidade em operação no ano de referência
Código	Nome/UF						
Região Sul		Up001	Up003	Up079	Up004	Up002	Up012
431140	Lajeado/RS	ATERRO SANITÁRIO DE LAJEADO	Aterro sanitário	O próprio	Prefeitura ou SLU		Não
411320	Lapa/PR	Prefeitura Municipal da Lapa	Aterro sanitário	O próprio	Empresa privada	2003	Não
420960	Lauro Muller/SC	cirsures	Aterro sanitário	O próprio	Consorcio intermunicipal	2004	Sim
411340	Leópolis/PR	Aterro Controlado de Leópolis	Aterro controlado	O próprio	Prefeitura ou SLU	2004	Não
411350	Loanda/PR	ATERRO SANITÁRIO DE LOANDA	Aterro sanitário	O próprio	Prefeitura ou SLU	2010	Não
411360	Lobato/PR	Aterro Controlado	Aterro controlado	O próprio	Prefeitura ou SLU	2002	Não
411370	Londrina/PR	Aterro Controlado	Aterro sanitário	O próprio	Prefeitura ou SLU	1974	Não
411370	Londrina/PR	Central de Entulhos		O próprio		1994	Não
411370	Londrina/PR	Central de Galhos		O próprio		1994	Não
411370	Londrina/PR	CTR - CENTRAL DE TRATAMENTO DE RESÍDUOS	Aterro sanitário	O próprio	Prefeitura ou SLU	2010	Não
411370	Londrina/PR	Vala para RSS		O próprio		1980	Não
411375	Lunardelli/PR	Lixão de Lunardelli	Lixão	O próprio	Prefeitura ou SLU	1979	Não
411380	Lupionópolis/PR	Aterro Sanitário	Aterro sanitário	O próprio	Prefeitura ou SLU	2009	Não
411380	Lupionópolis/PR	Lixão de Lupionópolis	Outra	O próprio	Prefeitura ou SLU		Não
421010	Maíra/SC	Aterro Sanitário Serrana Engenharia	Aterro sanitário	O próprio	Empresa privada	2003	Sim
411390	Mallet/PR	ATERRO SANITÁRIO DE MALLETT	Aterro controlado	O próprio	Prefeitura ou SLU	2001	Não
411400	Mamborê/PR	Aterro Controlado Mamborê	Aterro controlado	O próprio	Prefeitura ou SLU	2001	Não
411440	Mangueirinha/PR	Lixão	Aterro controlado	O próprio	Prefeitura ou SLU	1989	Não
411450	Manoel Ribas/PR	aterro sanitario municipal	Lixão	O próprio	Prefeitura ou SLU	2003	Não
421040	Maracajá/SC	Centro Municipal de Triagem e Valorização dos Resí	Unidade de triagem (galpão ou usina)	O próprio	Empresa privada	2002	Não
431180	Marau/RS	Central de Triagem	Unidade de triagem (galpão ou usina)	O próprio	Empresa privada	1992	Não
431180	Marau/RS	Central Regional de Resíduos Sólidos/Aterro	Aterro sanitário	O próprio	Empresa privada	1996	Sim
431180	Marau/RS	Incinerador Regional	Aterro sanitário	O próprio		1996	Não
411460	Marechal Cândido Rondon/PR	Lixão	Aterro controlado	O próprio	Outro	1986	Não
411460	Marechal Cândido Rondon/PR	Usina Reciclagem	Unidade de triagem (galpão ou usina)	O próprio	Associação de catadores	2008	Não
421055	Marema/SC	continental obras e serviços Ltda	Aterro sanitário	O próprio	Empresa privada	2001	Sim
411490	Marilândia do Sul/PR	Associação de Catadores de Materiais Recicláveis	Unidade de triagem (galpão ou usina)	O próprio	Associação de catadores	2009	Não
411490	Marilândia do Sul/PR	Prefeitura de Marilândia do Sul	Aterro sanitário	O próprio	Prefeitura ou SLU	2009	Sim
411500	Marilena/PR	Lixão de Marilena	Lixão	O próprio	Prefeitura ou SLU	2000	Não
411510	Mariluz/PR	ATERRO SANITÁRIO DE MARILUZ	Aterro sanitário	O próprio	Prefeitura ou SLU	2000	Não
411520	Maringá/PR	Aterro Controlado de Maringa	Aterro controlado	O próprio	Prefeitura ou SLU	2005	Não
411535	Maripá/PR	ATERRO SANITARIO DE MARIPÁ	Aterro sanitário	O próprio	Empresa privada	2003	Não
411545	Marquinho/PR	ATERRO SANITARIO MUNICIPAL	Aterro sanitário	O próprio	Prefeitura ou SLU	2001	Não
431220	Maximiliano de Almeida/RS	maximkillano de almeida	Unidade de compostagem (pátio ou usina)	O próprio	Prefeitura ou SLU	2002	Não
411580	Medianeira/PR	ASSAMA	Unidade de triagem (galpão ou usina)	O próprio	Associação de catadores	2005	Não
411580	Medianeira/PR	Aterro Sanitário Municipal	Aterro sanitário	O próprio	Prefeitura ou SLU	2006	Não
411585	Mercedes/PR	CCK Prestadora de Serviços Urbanos Ltda	Aterro sanitário	O próprio	Outro	2007	Sim
411590	Mirador/PR	Lixão de Mirador	Aterro controlado	O próprio	Prefeitura ou SLU	2000	Não
411600	Miraselva/PR	Aterro Sanitário de Miraselva	Aterro sanitário	O próprio	Prefeitura ou SLU	2005	Não

Entre as unidades que não estiveram em operação encontram-se algumas desativadas definitivamente.

TABELA Up01 - INFORMAÇÕES SOBRE AS UNIDADES DE PROCESSAMENTO

ANO DE
REFERÊNCIA
2010

Município de localização	Unidades de processamento dos resíduos sólidos situadas no município						
	Nome da unidade	Tipo da unidade segundo o município informante	Município responsável pelo gerenciamento	Operador	Início de operação	Recebe de outros municípios	Unidade em operação no ano de referência
Código Nome/UF							
Região Sul	Up001	Up003	Up079	Up004	Up002	Up012	Up051
421085 Mirim Doce/SC	Aterro Sanitário	Aterro controlado	O próprio	Empresa privada	2004	Sim	Sim
421110 Monte Castelo/SC	Consórcio Intermunicipal da Bacia Hidrográfica do	Aterro sanitário	O próprio	Consortio intermunicipal	2001	Sim	Sim
411620 Morretes/PR	Aterro Controlado de Morretes	Aterro controlado	O próprio	Prefeitura ou SLU	1997	Não	Sim
411620 Morretes/PR	Unid. De Triagem de Morretes	Unidade de triagem (galpão ou usina)	O próprio	Associação de catadores	2009	Não	Sim
431245 Morro Redondo/RS	Prefeitura Municipal de Morro Redondo	Aterro controlado	O próprio	Prefeitura ou SLU	2004	Não	Sim
431247 Morro Reuter/RS	Morro Reuter	Unidade de triagem (galpão ou usina)	O próprio	Outro	2003	Não	Sim
431250 Mostardas/RS	Unidade de Transbordo de Mostardas	Unidade de transbordo	O próprio	Prefeitura ou SLU	2005	Não	Sim
431262 Muliterno/RS	Aterro Sanitário de Muliterno	Aterro sanitário	O próprio	Prefeitura ou SLU	2010	Não	Sim
411630 Munhoz de Melo/PR	Aterro Sanitário Munhoz de Melo	Aterro sanitário	O próprio	Prefeitura ou SLU		Não	Sim
431275 Nova Alvorada/RS	PREFEITURA MUNICIPAL DE NOVA ALVORADA	Aterro sanitário	O próprio	Prefeitura ou SLU	2009	Não	Sim
411670 Nova Aurora/PR	Aterro sanitário de Nova Aurora	Aterro sanitário	O próprio	Prefeitura ou SLU	1997	Não	Sim
411670 Nova Aurora/PR	Unidade de manejo de galhos	Unidade de manejo de galhadas e podas	O próprio	Prefeitura ou SLU	1980	Não	Sim
431301 Nova Candelária/RS	ATERRO SANITÁRIO DA CAMPINA	Aterro sanitário	O próprio	Prefeitura ou SLU	1996	Não	Sim
411695 Nova Esperança do Sudoeste/PR	Sabiá Ecológico	Aterro sanitário	O próprio	Empresa privada	2004	Sim	Sim
411690 Nova Esperança/PR	ACAMARE	Unidade de triagem (galpão ou usina)	O próprio		2002	Não	Não
411690 Nova Esperança/PR	Aterro Controlado	Outra	O próprio	Prefeitura ou SLU	2001	Não	Sim
411690 Nova Esperança/PR	Aterro Sanitário	Aterro sanitário	O próprio	Prefeitura ou SLU	2008	Não	Sim
411690 Nova Esperança/PR	COOPERATIVA DOS CATADORES DE MATERIAL RECICLAVEL	Unidade de triagem (galpão ou usina)	O próprio	Associação de catadores	2009	Não	Sim
411700 Nova Fátima/PR	Vala para Resíduos de Saúde de Nova Fátima	Vala específica de RSS	O próprio	Empresa privada	2006	Não	Sim
431306 Nova Hartz/RS	Aterro Controlado	Aterro sanitário	O próprio	Prefeitura ou SLU	1999	Não	Sim
411705 Nova Laranjeiras/PR	NOVA LARANJEIRAS	Aterro sanitário	O próprio	Empresa privada	2009	Não	Sim
411710 Nova Londrina/PR	Aterro Sanitário de Nova Londrina	Aterro sanitário	O próprio	Prefeitura ou SLU	2008	Não	Sim
411720 Nova Olimpia/PR	Aterro Sanitário Municipal de Nova Olimpia	Aterro controlado	O próprio	Prefeitura ou SLU	2002	Não	Sim
431310 Nova Palma/RS	Nova Palma	Unidade de triagem (galpão ou usina)	O próprio	Associação de catadores	2006	Não	Sim
431335 Nova Roma do Sul/RS	Usina de Reciclagem e compostagem com aterro contr	Aterro controlado	O próprio	Empresa privada	1999	Não	Sim
411721 Nova Santa Bárbara/PR	ATERRO CONTROLADO DE NOVA SANTA BÁRBARA	Aterro controlado	O próprio	Prefeitura ou SLU	2008	Não	Sim
431340 Novo Hamburgo/RS	Aterro Sanitário do Bairro Roselândia	Outra	O próprio	Outro	1998	Não	Não
431340 Novo Hamburgo/RS	Central de Reciclagem do Bairro Roselândia	Unidade de triagem (galpão ou usina)	O próprio	Prefeitura ou SLU	1995	Não	Sim
431340 Novo Hamburgo/RS	Central de Tratamento RSS	Vala específica de RSS	O próprio		2004	Não	Não
431340 Novo Hamburgo/RS	Central Fundamental	Outra	O próprio		2001	Não	Não
431340 Novo Hamburgo/RS	Central Inertes - Bairro Rondônia (Lixão do Lima)	Outra	O próprio	Outro	1989	Não	Não
431340 Novo Hamburgo/RS	Compostagem Aerada	Outra	O próprio	Outro	1998	Não	Não
431340 Novo Hamburgo/RS	Reciclagem do bairro Rondônia (Lixão do Lima)		O próprio	Outro	2004	Não	Não
431340 Novo Hamburgo/RS	Transbordo Roselândia	Outra	O próprio	Outro	2005	Não	Não
411729 Novo Itacolomi/PR	Lixão a Céu Aberto.	Lixão	O próprio	Prefeitura ou SLU	2010	Não	Sim
421170 Orleans/SC	CIRSURES	Aterro sanitário	O próprio	Consortio intermunicipal	2004	Sim	Sim
411730 Ortigueira/PR	Aterro Municipal de Ortigueira	Aterro controlado	O próprio	Prefeitura ou SLU	2001	Não	Sim
431350 Osório/RS	Aterro Sanitário de Osório	Aterro sanitário	O próprio	Outro	2005	Não	Sim
411740 Ourizona/PR	ATERRO SANITÁRIO DE OURIZONA	Aterro sanitário	O próprio	Prefeitura ou SLU	2010	Não	Sim

Entre as unidades que não estiveram em operação encontram-se algumas desativadas definitivamente.

TABELA Up01 - INFORMAÇÕES SOBRE AS UNIDADES DE PROCESSAMENTO

ANO DE
REFERÊNCIA
2010

Município de localização		Unidades de processamento dos resíduos sólidos situadas no município						
		Nome da unidade	Tipo da unidade segundo o município informante	Município responsável pelo gerenciamento	Operador	Início de operação	Recebe de outros municípios	Unidade em operação no ano de referência
Código	Nome/UF							
Região Sul		Up001	Up003	Up079	Up004	Up002	Up012	Up051
421200	Palma Sola/SC	Madeira Sansigolo	Unidade de manejo de galhadas e podas	O próprio	Empresa privada	1990	Não	Sim
411760	Palmas/PR	ATERRO SANITÁRIO DE PALMAS/PR	Aterro sanitário	O próprio	Prefeitura ou SLU	2005	Não	Sim
431370	Palmeira das Missões/RS	Aterro Sanitário	Aterro sanitário	O próprio	Empresa privada	2002	Sim	Sim
431370	Palmeira das Missões/RS	Separação (Reciclagem)	Unidade de triagem (galpão ou usina)	O próprio	Empresa privada	2002	Sim	Sim
431390	Panambi/RS	Usina de triagem de lixo	Unidade de triagem (galpão ou usina)	O próprio	Prefeitura ou SLU	2001	Não	Sim
411800	Paraíso do Norte/PR	Aterro Controlado de Paraíso do Norte	Aterro controlado	O próprio	Prefeitura ou SLU	1999	Não	Sim
411820	Paranaguá/PR	Lixão do Imbocui	Aterro controlado	O próprio	Prefeitura ou SLU	1990	Não	Sim
411820	Paranaguá/PR	Vala para RSS	Vala específica de RSS	O próprio		2002	Não	Não
411830	Paranapoema/PR	Lixão de Paranapoema	Lixão	O próprio	Prefeitura ou SLU		Não	Sim
411840	Paranavai/PR	Aterro Sanitário do Município de Paranavai	Aterro sanitário	O próprio	Prefeitura ou SLU	2003	Não	Sim
431405	Parobé/RS	DEPOSITO TEMPORÁRIO DE RESÍDUOS	Unidade de transbordo	O próprio	Empresa privada	2010	Não	Sim
411860	Paula Freitas/PR	Aterro Sanitário de Paula Freitas	Aterro sanitário	O próprio	Prefeitura ou SLU	2010	Não	Sim
431413	Paulo Bento/RS	Unidade de Triagem Juliano Wietzcoski ME	Unidade de triagem (galpão ou usina)	O próprio	Empresa privada		Não	Sim
411870	Paulo Frontin/PR	Aterro Sanitário de Paulo Frontin	Aterro sanitário	O próprio	Prefeitura ou SLU	2010	Não	Sim
411880	Peabiru/PR	Aterro Sanitário de Peabiru	Aterro sanitário	O próprio	Prefeitura ou SLU		Não	Sim
431420	Pedro Osório/RS	Aterro Sanitário	Aterro controlado	O próprio	Prefeitura ou SLU	1998	Não	Sim
431430	Pejuçara/RS	ATERRO DE INERTES DE PEJUÇARA	Aterro de Resíduos da Construção Civil (=inertes	O próprio	Prefeitura ou SLU	2010	Não	Sim
431440	Pelotas/RS	Aterro Colina do Sol	Aterro controlado	O próprio	Empresa privada	1984	Não	Sim
431440	Pelotas/RS	Unidade de Tratamento Autoclave	Outra	O próprio	Empresa privada	2003	Não	Sim
421260	Peritiba/SC	NEI COLETA DE RESIDUOS SOLIDOS LTDA	Unidade de triagem (galpão ou usina)	O próprio	Empresa privada	2009	Sim	Sim
411885	Perobal/PR	Aterro controlado	Aterro controlado	O próprio	Prefeitura ou SLU	2000	Não	Sim
421270	Petrolândia/SC	Prefeitura Municipal de Petrolândia	Unidade de triagem (galpão ou usina)	O próprio	Prefeitura ou SLU	1962	Não	Sim
431446	Pinhal da Serra/RS	Aterro Sanitário de Pinhal da Serra	Aterro sanitário	O próprio	Consorcio intermunicipal	2004	Sim	Sim
411930	Pinhão/PR	ATERRO - LOCALIDADE GUARAPUAVINHA	Lixão	O próprio	Prefeitura ou SLU	1997	Não	Sim
431450	Pinheiro Machado/RS	Aterro sanitário	Aterro sanitário	O próprio	Prefeitura ou SLU		Sim	Sim
421320	Pomerode/SC	Central de Triagem	Unidade de triagem (galpão ou usina)	O próprio	Prefeitura ou SLU	1995	Não	Sim
411990	Ponta Grossa/PR	Aterro de Ponta Grossa	Aterro controlado	O próprio	Prefeitura ou SLU	1969	Não	Sim
411990	Ponta Grossa/PR	UNIDADE DE TRANSBORDO E TRATAMENTO DE RCC	Unidade de transbordo	O próprio	Empresa privada	2008	Não	Não
411990	Ponta Grossa/PR	UNIDADE DE TRANSBORDO E TRATAMENTO DE RSS	Unid. tratamento por microondas ou autoclave	O próprio	Empresa privada	2006	Não	Sim
411990	Ponta Grossa/PR	UNIDADE DE TRIAGEM - ACAMAR	Unidade de triagem (galpão ou usina)	O próprio	Associação de catadores	2004	Não	Sim
411990	Ponta Grossa/PR	UNIDADE DE TRIAGEM - ACAMARO	Unidade de triagem (galpão ou usina)	O próprio	Associação de catadores	2004	Não	Sim
411990	Ponta Grossa/PR	UNIDADE DE TRIAGEM - ACAMARU	Unidade de triagem (galpão ou usina)	O próprio	Associação de catadores	2005	Não	Sim
411990	Ponta Grossa/PR	Unidade de triagem - ACAMARUVA	Unidade de triagem (galpão ou usina)	O próprio	Associação de catadores	2004	Não	Sim
431478	Ponte Preta/RS	Aterro Sanitário Municipal	Unidade de compostagem (pátio ou usina)	O próprio	Empresa privada	2008	Não	Sim
412000	Porecatu/PR	ATERRO SANITARIO DE PORECATU	Aterro sanitário	O próprio	Prefeitura ou SLU	2005		Não
431480	Portão/RS	Usina de Reciclagem	Unidade de transbordo	O próprio	Associação de catadores		Não	Sim
431490	Porto Alegre/RS	Aterro Anchieta	Aterro de Resíduos da Construção Civil (=inertes	O próprio	Prefeitura ou SLU	2005	Não	Sim
431490	Porto Alegre/RS	Aterro da Extrema	Aterro sanitário	O próprio	Prefeitura ou SLU	1997	Não	Não
431490	Porto Alegre/RS	Central de Suinocultura	Outra	O próprio	Prefeitura ou SLU	1992	Não	Sim

Entre as unidades que não estiveram em operação encontram-se algumas desativadas definitivamente.

TABELA Up01 - INFORMAÇÕES SOBRE AS UNIDADES DE PROCESSAMENTO

ANO DE
REFERÊNCIA
2010

Município de localização	Unidades de processamento dos resíduos sólidos situadas no município						
	Nome da unidade	Tipo da unidade segundo o município informante	Município responsável pelo gerenciamento	Operador	Início de operação	Recebe de outros municípios	Unidade em operação no ano de referência
Código	Nome/UF						
Região Sul		Up001	Up003	Up079	Up004	Up002	Up012
431490	Porto Alegre/RS	Central João Paris	Aterro de Resíduos da Construção Civil (=inertes)	O próprio	Prefeitura ou SLU	1995	Não
431490	Porto Alegre/RS	Central Serraria II	Outra	O próprio	Prefeitura ou SLU	1999	Não
431490	Porto Alegre/RS	Estação de Transbordo Lomba do Pinheiro	Unidade de transbordo	O próprio	Prefeitura ou SLU	1998	Não
431490	Porto Alegre/RS	UTC - Compostagem Lomba do Pinheiro	Unidade de compostagem (pátio ou usina)	O próprio	Prefeitura ou SLU	2000	Não
431490	Porto Alegre/RS	UTC - Triagem Lomba do Pinheiro	Unidade de triagem (galpão ou usina)	O próprio	Prefeitura ou SLU	2000	Não
412015	Porto Barreiro/PR	ATERRO SANITÁRIO DE PORTO BARREIRO	Aterro sanitário	O próprio	Prefeitura ou SLU		Não
412020	Porto Rico/PR	ATERRO DE PORTO RICO	Aterro controlado	O próprio	Prefeitura ou SLU	2002	Não
431510	Porto Xavier/RS	PMPX	Unidade de triagem (galpão ou usina)	O próprio	Prefeitura ou SLU	2009	Não
421380	Praia Grande/SC	centro de triagem e compostagem de RSU	Unidade de triagem (galpão ou usina)	O próprio	Empresa privada	2002	Não
421390	Presidente Castello Branco/SC	Aterro Sanitário de Presidente Castello Branco	Aterro sanitário	O próprio	Prefeitura ou SLU		Não
431514	Presidente Lucena/RS	presidente lucena	Unidade de triagem (galpão ou usina)	O próprio	Prefeitura ou SLU		Não
412050	Primeiro de Maio/PR	PREFEITURA MUNICIPAL DE PRIMEIRO DE MAIO	Aterro sanitário	O próprio	Prefeitura ou SLU	1998	Não
412065	Quarto Centenário/PR	Aterro Sanitário de Quarto Centenário	Aterro sanitário	O próprio	Prefeitura ou SLU	2000	Não
412070	Quatigua/PR	LIXÃO MUNICIPAL	Lixão	O próprio	Prefeitura ou SLU	1994	Não
412090	Quedas do Iguaçu/PR	Aterro Sanitário Municipal	Aterro sanitário	O próprio	Prefeitura ou SLU	2010	Não
412100	Querência do Norte/PR	ATERRO SANITÁRIO QUERÊNCIA DO NORTE	Aterro sanitário	O próprio	Prefeitura ou SLU	2001	Não
431535	Quinze de Novembro/RS	Unidade de triagem	Aterro controlado	O próprio	Empresa privada	2002	Não
412140	Realeza/PR	Aterro Sanitário de Realeza	Aterro sanitário	O próprio	Prefeitura ou SLU	1998	Não
431545	Relvado/RS	ATERRO SANITARIO	Aterro sanitário	O próprio	Prefeitura ou SLU	2004	Não
412175	Reserva do Iguaçu/PR	aterro sanitário	Aterro sanitário	O próprio	Prefeitura ou SLU		Não
412180	Ribeirão Claro/PR	Usina de Reciclagem de Lixo	Unidade de triagem (galpão ou usina)	O próprio	Prefeitura ou SLU	2001	Não
412200	Rio Azul/PR	Lixão de Rio Azul	Lixão	O próprio	Prefeitura ou SLU	1999	Não
412200	Rio Azul/PR	Unidade de Triagem	Unidade de triagem (galpão ou usina)	O próprio	Outro	2009	Não
421460	Rio do Oeste/SC	CENTRO DE TRIAGEM E COMPOSTAGEM DE RIO DO OESTE-CT	Unidade de triagem (galpão ou usina)	O próprio	Empresa privada	2001	Não
421490	Rio Fortuna/SC	ATERRO CONTROLADO DE RIO FORTUNA	Aterro controlado	O próprio	Empresa privada	2005	Não
431560	Rio Grande/RS	Aterro Sanitário	Aterro sanitário	O próprio	Empresa privada	2009	Não
431560	Rio Grande/RS	Lixão de Rio Grande	Lixão	O próprio	Prefeitura ou SLU	1980	Não
431560	Rio Grande/RS	Transbordo	Unidade de transbordo	O próprio	Empresa privada	2009	Não
421500	Rio Negrinho/SC	Aterro Sanitário Municipal	Aterro sanitário	O próprio	Prefeitura ou SLU	2004	Não
412240	Rolândia/PR	Aterro Sanitário Km 7 Rolândia	Aterro sanitário	O próprio	Empresa privada	2001	Não
431600	Rolante/RS	Central de Triagem e Compostagem com Aterro Sanitá	Aterro sanitário	O próprio	Empresa privada	2006	Não
412250	Roncador/PR	Aterro Sanitário	Aterro sanitário	O próprio	Prefeitura ou SLU	2007	Não
412270	Sabáudia/PR	Aterro Sanitário de Sabáudia	Aterro sanitário	O próprio	Prefeitura ou SLU	2005	Não
431645	Salto do Jacui/RS	Unidade Provisória de Transbordo e Triagem	Unidade de triagem (galpão ou usina)	O próprio	Outro	2010	Não
421540	Salto Veloso/SC	Unidade de Podas e Galhadas de Salto Veloso	Unidade de manejo de galhadas e podas	O próprio	Prefeitura ou SLU	1961	Não
421540	Salto Veloso/SC	VT Engenharia e Construções Ltda	Unidade de triagem (galpão ou usina)	O próprio	Empresa privada	2002	Sim
431647	Salvador das Missões/RS	MARCOS ENGELHOF E CIA LTDA	Outra	O próprio	Empresa privada	2009	Não
431647	Salvador das Missões/RS	VIA NORTE COLETA E TRANSPORTE DE RESIDUOS LTDA	Unidade de tratamento por incineração	O próprio	Empresa privada	2009	Sim
431670	Santa Bárbara do Sul/RS	ATERRO SANITÁRIO SIMPEX	Aterro sanitário	O próprio	Empresa privada		Sim

Entre as unidades que não estiveram em operação encontram-se algumas desativadas definitivamente.

TABELA Up01 - INFORMAÇÕES SOBRE AS UNIDADES DE PROCESSAMENTO

ANO DE
REFERÊNCIA
2010

Município de localização	Unidades de processamento dos resíduos sólidos situadas no município						
	Nome da unidade	Tipo da unidade segundo o município informante	Município responsável pelo gerenciamento	Operador	Início de operação	Recebe de outros municípios	Unidade em operação no ano de referência
Código Nome/UF							
Região Sul	Up001	Up003	Up079	Up004	Up002	Up012	Up051
412320 Santa Cecília do Pavão/PR	Aterro Sanitário	Aterro sanitário	O próprio	Prefeitura ou SLU	2004	Não	Sim
412320 Santa Cecília do Pavão/PR	Fossa para Depósito Péfuro Cortante	Outra	O próprio	Empresa privada	2004	Não	Sim
412330 Santa Cruz de Monte Castelo/PR	Lixão de Santa Cruz de Monte Castelo	Lixão	O próprio	Prefeitura ou SLU		Não	Sim
412340 Santa Fé/PR	Aterro Sanitário de Santa Fé	Aterro sanitário	O próprio	Prefeitura ou SLU		Não	Sim
412350 Santa Helena/PR	USINA DE BENEFICIAMENTO DE RESÍDUOS SÓLIDOS	Unidade de triagem (galpão ou usina)	O próprio	Associação de catadores	2003	Não	Sim
412370 Santa Isabel do Ivaí/PR	ATERRO CONTROLADO DE SANTA ISABEL DO AVAÍ	Aterro controlado	O próprio	Prefeitura ou SLU	2005	Não	Sim
431690 Santa Maria/RS	Aterro da Gaturrita	Aterro controlado	O próprio		1985	Não	Não
412395 Santa Mônica/PR	LIXÃO DE SANTA MÔNICA	Lixão	O próprio	Prefeitura ou SLU		Não	Sim
421565 Santa Rosa do Sul/SC	RECICLAGEM	Unidade de triagem (galpão ou usina)	O próprio	Empresa privada	2000	Não	Sim
421565 Santa Rosa do Sul/SC	SANTEC	Aterro controlado	O próprio	Empresa privada	2000	Não	Sim
431700 Santana da Boa Vista/RS	Lixão	Lixão	O próprio	Prefeitura ou SLU		Não	Não
431710 Santana do Livramento/RS	ESTAÇÃO DE TRANSBORDO MANGUEIRA COLORADA	Unidade de transbordo	O próprio	Prefeitura ou SLU	2010	Não	Sim
431710 Santana do Livramento/RS	RINCÃO DA BOLSA	Unidade de transbordo	O próprio	Prefeitura ou SLU	2004	Não	Sim
431740 Santiago/RS	Aterro Controlado utcar	Aterro controlado	O próprio	Prefeitura ou SLU	1998	Não	Sim
431750 Santo Ângelo/RS	Associação de Reciclagem e Educação Ambiental Ecos	Unidade de triagem (galpão ou usina)	O próprio	Associação de catadores	2004	Não	Sim
431750 Santo Ângelo/RS	Aterro Municipal	Aterro controlado	O próprio	Prefeitura ou SLU	2005	Não	Sim
431760 Santo Antônio da Patrulha/RS	Usina Municipal de Transbordo de Resíduos Sólidos	Unidade de triagem (galpão ou usina)	O próprio	Empresa privada	1997	Sim	Sim
412410 Santo Antônio da Platina/PR	ATERRO SANITARIO MUNICIPAL	Aterro sanitário	O próprio	Prefeitura ou SLU	2003	Não	Sim
431755 Santo Antônio do Palma/RS	SISTEMA DE DESTINO FINAL DE RESÍDUOS SÓLIDOS URBAN	Aterro sanitário	O próprio	Prefeitura ou SLU	2009	Não	Sim
412430 Santo Antônio do Paraíso/PR	LIXÃO	Lixão	O próprio	Prefeitura ou SLU		Não	Sim
431780 Santo Augusto/RS	UTAR	Unidade de triagem (galpão ou usina)	O próprio	Associação de catadores	1997	Não	Sim
431790 Santo Cristo/RS	Lixão de Santo Cristo	Lixão	O próprio	Prefeitura ou SLU	1995	Não	Sim
412450 Santo Inácio/PR	Lixão de Santo Inácio	Lixão	O próprio	Prefeitura ou SLU	1950	Não	Sim
421580 São Bento do Sul/SC	Aterro Sanitário Rio Vermelho	Aterro sanitário	O próprio	Prefeitura ou SLU	2010	Não	Não
421580 São Bento do Sul/SC	Unidade de Transbordo	Unidade de transbordo	O próprio	Empresa privada	2005	Não	Sim
421575 São Bernardino/SC	UNIDADE 2 - TUCANO OBRAS E SERVIÇOS LTDA	Aterro sanitário	O próprio	Empresa privada	2002	Sim	Sim
431800 São Borja/RS	Unidade de Triagem de São Borja	Unidade de triagem (galpão ou usina)	O próprio	Associação de catadores	1989	Não	Sim
421600 São Carlos/SC	EMPRESA CONTINENTAL	Aterro sanitário	O próprio	Empresa privada	2001	Sim	Sim
431820 São Francisco de Paula/RS	Estação de Transbordo	Unidade de transbordo	O próprio	Empresa privada	2005	Não	Sim
431830 São Gabriel/RS	São Gabriel	Aterro controlado	O próprio	Empresa privada	2005	Sim	Sim
421630 São João Batista/SC	Aterro Sanitário de São João Batista	Aterro sanitário	O próprio	Prefeitura ou SLU	2002	Não	Sim
421635 São João do Itaperiú/SC	CATARINENSE COLETA DE RESÍDUOS HOSPITALARES LTDA	Vala específica de RSS	O próprio	Empresa privada	2000	Sim	Sim
421640 São João do Sul/SC	Pinheiros	Unidade de triagem (galpão ou usina)	O próprio	Outro	2005	Não	Sim
412480 São João/PR	Usina de reciclagem de lixo	Unidade de triagem (galpão ou usina)	O próprio	Empresa privada	1998	Não	Sim
412530 São Jorge do Ivaí/PR	ATERRO CONTROLADO	Aterro controlado	O próprio	Prefeitura ou SLU	1992	Não	Sim
412535 São Jorge do Patrocínio/PR	Galpão de Triagem	Unidade de triagem (galpão ou usina)	O próprio	Prefeitura ou SLU	2002	Não	Sim
412535 São Jorge do Patrocínio/PR	Prefeitura Municipal	Aterro sanitário	O próprio	Prefeitura ou SLU	2009	Não	Sim
412535 São Jorge do Patrocínio/PR	Unidade de manejo de galhos e podas	Unidade de manejo de galhadas e podas	O próprio	Prefeitura ou SLU	2002	Não	Sim
412535 São Jorge do Patrocínio/PR	Unidade de resíduos da construção civil	Aterro de Resíduos da Construção Civil (=inertes	O próprio	Prefeitura ou SLU		Não	Sim

Entre as unidades que não estiveram em operação encontram-se algumas desativadas definitivamente.

TABELA Up01 - INFORMAÇÕES SOBRE AS UNIDADES DE PROCESSAMENTO

ANO DE
REFERÊNCIA
2010

Município de localização		Unidades de processamento dos resíduos sólidos situadas no município						
		Nome da unidade	Tipo da unidade segundo o município informante	Município responsável pelo gerenciamento	Operador	Início de operação	Recebe de outros municípios	Unidade em operação no ano de referência
Código	Nome/UF							
Região Sul		Up001	Up003	Up079	Up004	Up002	Up012	Up051
412545	São José das Palmeiras/PR	lixão	Lixão	O próprio	Prefeitura ou SLU	2003	Não	Sim
431849	São José do Inhacorá/RS	PREFEITURA MUNICIPAL DE SÃO JOSE DO INHACORA	Outra	O próprio	Prefeitura ou SLU	2009	Não	Sim
412550	São José dos Pinhais/PR	MRM Mineração Ltda	Unidade de manejo de galhadas e podas	O próprio	Empresa privada	2005	Sim	Sim
412550	São José dos Pinhais/PR	Usina de Triagem de São José dos Pinhais	Unidade de triagem (galpão ou usina)	O próprio	Prefeitura ou SLU	1991		Não
421660	São José/SC	Aterro Res Construção	Aterro de Resíduos da Construção Civil (=inertes)	O próprio	Prefeitura ou SLU	2001	Não	Sim
421660	São José/SC	Aterro Sanitário	Aterro sanitário	O próprio	Prefeitura ou SLU	2000	Sim	Sim
431870	São Leopoldo/RS	Aterro de Resíduos Industriais perigosos	Aterro industrial	O próprio	Empresa privada	2000	Sim	Sim
431870	São Leopoldo/RS	Aterro Sanitário Municipal	Aterro sanitário	O próprio	Prefeitura ou SLU	2003	Sim	Sim
431870	São Leopoldo/RS	Central de Tratamento de RSS	Unid. tratamento por microondas ou autoclave	O próprio	Prefeitura ou SLU	2004	Sim	Sim
431870	São Leopoldo/RS	Central de triagem de RCD	Área de transb e triagem de RCD e volumosos (=	O próprio	Empresa privada		Não	Sim
431870	São Leopoldo/RS	Central de Triagem de Resíduos da Construção Demol	Área de reciclagem de RCD (=un reciclagem ent	O próprio	Prefeitura ou SLU	2010	Não	Sim
431870	São Leopoldo/RS	Central de Triagem de São Leopoldo	Unidade de triagem (galpão ou usina)	O próprio	Prefeitura ou SLU	2002	Sim	Sim
431870	São Leopoldo/RS	Entrepósitos de recebimento de resíduos extra-domic	Área de transb e triagem de RCD e volumosos (=	O próprio	Prefeitura ou SLU	2009	Não	Sim
431870	São Leopoldo/RS	Galpões de Triagem e Reciclagem de Resíduos da Col	Unidade de triagem (galpão ou usina)	O próprio	Prefeitura ou SLU	2006	Não	Sim
431880	São Lourenço do Sul/RS	Aterro Sanitário de São Lourenço do Sul	Aterro sanitário	O próprio	Prefeitura ou SLU	1995	Não	Sim
412555	São Manoel do Paraná/PR	aterro sanitario	Aterro sanitário	O próprio	Prefeitura ou SLU	2000	Não	Sim
412560	São Mateus do Sul/PR	Cavas de mineração do Xisto da Petrobras/UN-SIX	Aterro controlado	O próprio	Empresa privada	2004	Não	Sim
431915	São Miguel das Missões/RS	GALPAO DE TRIAGEM	Unidade de triagem (galpão ou usina)	O próprio	Associação de catadores	2004	Não	Sim
412570	São Miguel do Iguaçu/PR	ATERRO CONTROLADO DE SÃO MIGUEL DO IGUAÇU	Aterro controlado	O próprio	Empresa privada	1997	Não	Sim
412580	São Pedro do Ivai/PR	ATERRO SANITARIO	Aterro sanitário	O próprio	Prefeitura ou SLU	2010	Não	Sim
431971	São Valentim do Sul/RS	ATERRO SANITÁRIO DE SÃO VALETIM DO SUL	Aterro sanitário	O próprio	Prefeitura ou SLU	1993	Não	Sim
431971	São Valentim do Sul/RS	RECICLE DONIDA LTDA	Área de transb e triagem de RCD e volumosos (=	O próprio	Empresa privada	2000	Sim	Sim
431971	São Valentim do Sul/RS	SERESA SERVIÇOS DE RESÍDUOS DA SAÚDE LTDA	Unidade de tratamento por incineração	O próprio	Empresa privada	1998	Sim	Sim
412627	Saudade do Iguaçu/PR	Aterro Sanitário	Aterro sanitário	O próprio	Prefeitura ou SLU	2007	Não	Sim
421730	Saudades/SC	AMBIENTUS RECICLAGEM	Unidade de triagem (galpão ou usina)	O próprio	Empresa privada	2005	Não	Sim
421730	Saudades/SC	TUCANO OBRAS E SERVIÇOS	Aterro sanitário	O próprio	Empresa privada	1992	Sim	Sim
421750	Seara/SC	Aterro Sanitário Ronetren Ltda	Aterro sanitário	O próprio	Empresa privada	2005	Sim	Sim
432020	Seberi/RS	CIGRES Consorcio Intermunicipal de Gestão de resid	Unidade de triagem (galpão ou usina)	O próprio	Consorcio intermunicipal	2006	Sim	Sim
432023	Sede Nova/RS	Aterro Sanitário Municipal	Aterro sanitário	Sapucaia do Sul/RS	Empresa privada	1989	Não	Sim
412630	Sengés/PR	Lixão de Sengés	Lixão	O próprio	Prefeitura ou SLU		Não	Sim
421755	Serra Alta/SC	VOLMIR CERIZOLLI E CIA LTDA	Aterro sanitário	O próprio	Empresa privada	2006	Não	Não
412635	Serranópolis do Iguaçu/PR	Aterro Sanitário	Aterro sanitário	O próprio	Prefeitura ou SLU	2007	Não	Sim
412635	Serranópolis do Iguaçu/PR	Barracão de reciclagem	Unidade de triagem (galpão ou usina)	O próprio	Prefeitura ou SLU	2007	Não	Sim
412640	Sertaneja/PR	ATERRO SANITÁRIO DE SERTANEJA	Aterro sanitário	O próprio	Prefeitura ou SLU	2010	Não	Sim
432060	Severiano de Almeida/RS	Usina de Reciclagem de Lixo	Unidade de triagem (galpão ou usina)	O próprio	Prefeitura ou SLU	2003	Não	Sim
421770	Sombrio/SC	Aterro Sanitário Municipal	Aterro sanitário	O próprio	Prefeitura ou SLU	2003	Não	Sim
412665	Sulina/PR	ATERRO CONTROLADO DE SULINA	Aterro controlado	O próprio	Prefeitura ou SLU	2010	Não	Sim
412667	Tamarana/PR	Vala para Resíduos de Saúde	Vala específica de RSS	O próprio	Prefeitura ou SLU	1970	Não	Sim
432090	Tapejara/RS	UNIDADE DE INCINERAÇÃO SERVIOESTE	Unidade de tratamento por incineração	O próprio	Empresa privada		Sim	Sim

TABELA Up01 - INFORMAÇÕES SOBRE AS UNIDADES DE PROCESSAMENTO

ANO DE
REFERÊNCIA
2010

Município de localização	Unidades de processamento dos resíduos sólidos situadas no município						
	Nome da unidade	Tipo da unidade segundo o município informante	Município responsável pelo gerenciamento	Operador	Início de operação	Recebe de outros municípios	Unidade em operação no ano de referência
Código Nome/UF							
Região Sul	Up001	Up003	Up079	Up004	Up002	Up012	Up051
432090 Tapejara/RS	UNIDADE DE PODAS E GALHADAS	Unidade de manejo de galhadas e podas	O próprio	Empresa privada		Não	Sim
432110 Tapes/RS	Tapes	Aterro controlado	O próprio	Prefeitura ou SLU	1983	Não	Sim
412720 Terra Boa/PR	Inidade de Triagem de Terra Boa	Unidade de triagem (galpão ou usina)	O próprio	Prefeitura ou SLU	1995	Não	Sim
412730 Terra Rica/PR	Vala para Resíduos de Saúde de Terra Rica	Vala específica de RSS	O próprio	Prefeitura ou SLU	2009	Não	Sim
432145 Teutônia/RS	ATERRO SANITARIO MUNICIPAL LINHA GERALDO	Aterro sanitário	O próprio	Prefeitura ou SLU	1996	Não	Sim
421820 Timbó/SC	Aterro Sanitário Serv. Mun. Água e Esgoto	Aterro sanitário	O próprio	Prefeitura ou SLU	2005	Sim	Sim
421820 Timbó/SC	Usina de triagem	Unidade de triagem (galpão ou usina)	O próprio	Prefeitura ou SLU	2005	Sim	Sim
412770 Toledo/PR	Aterro Controlado		O próprio		1997		Não
412770 Toledo/PR	Aterro Sanitário	Aterro sanitário	O próprio	Prefeitura ou SLU	2002	Não	Sim
412770 Toledo/PR	Unidade de Manejo de Galhadas ou Podas	Unidade de manejo de galhadas e podas	O próprio	Prefeitura ou SLU	1994	Não	Sim
412770 Toledo/PR	Unidade de Triagem	Unidade de triagem (galpão ou usina)	O próprio	Associação de catadores	1994	Não	Sim
412770 Toledo/PR	Vala para RSS		O próprio		1997		Não
432150 Torres/RS	Aterro Controlado	Unidade de triagem (galpão ou usina)	O próprio	Associação de catadores	1998	Não	Sim
432160 Tramandai/RS	Unidade de Tramandai	Outra	O próprio	Prefeitura ou SLU	2002	Sim	Sim
412785 Três Barras do Paraná/PR	Aterro Sanitário Linha Kennedy	Aterro sanitário	O próprio	Prefeitura ou SLU	2002	Não	Sim
432166 Três Cachoeiras/RS	Aterro goldani e cia ltda.	Aterro sanitário	O próprio	Empresa privada	2005	Sim	Sim
432170 Três Coroas/RS	Aterro Industrial	Unidade de triagem (galpão ou usina)	O próprio	Empresa privada	2001	Sim	Sim
432170 Três Coroas/RS	Aterro Sanitário		O próprio	Empresa privada	1999	Não	Sim
432170 Três Coroas/RS	Pátio Comportagem		O próprio	Empresa privada	2002	Sim	Sim
432170 Três Coroas/RS	Unidade de Triagem		O próprio	Prefeitura ou SLU	1999	Não	Sim
432190 Três Passos/RS	Consórcio Intermunicipal de Tratamento de Resíduos	Aterro controlado	O próprio	Consorcio intermunicipal	2000	Sim	Sim
432190 Três Passos/RS	Rico Entulhos	Aterro de Resíduos da Construção Civil (=inertes	O próprio	Empresa privada	2001	Não	Sim
432195 Trindade do Sul/RS	CONILIXO	Aterro controlado	O próprio	Consorcio intermunicipal	2006	Sim	Sim
432225 Tupandi/RS	Und. de Triagem 1	Unidade de triagem (galpão ou usina)	O próprio	Empresa privada	2006	Sim	Sim
412796 Turvo/PR	LIXÃO DODGE	Lixão	O próprio	Prefeitura ou SLU	2010	Não	Sim
412800 Ubiratã/PR	ATERRO SANTARIO MUNICIPAL	Aterro controlado	O próprio	Prefeitura ou SLU	2009	Não	Sim
432235 União da Serra/RS	UNIÃO DA SERRA	Unidade de manejo de galhadas e podas	O próprio	Prefeitura ou SLU	2009	Não	Sim
412820 União da Vitória/PR	AEUVI - Unidade de Triagem	Unidade de triagem (galpão ou usina)	O próprio	Associação de catadores	2007	Não	Sim
412820 União da Vitória/PR	Aterro Sanitário Municipal	Aterro sanitário	O próprio	Empresa privada	2005	Não	Sim
412830 Uniflor/PR	coleta resíduos sólidos 2009	Aterro controlado	O próprio	Prefeitura ou SLU	2009	Não	Sim
432250 Vacaria/RS	ATERRO SANITARIO MUNICIPAL	Aterro sanitário	O próprio	Empresa privada	2005	Não	Sim
432255 Vanini/RS	Und. De Triagem	Unidade de triagem (galpão ou usina)	O próprio	Empresa privada	2000	Não	Sim
412853 Ventania/PR	LIXÃO DE VENTANIA	Lixão	O próprio		1993	Não	Não
412855 Vera Cruz do Oeste/PR	Aterro sanitário	Aterro sanitário	O próprio	Prefeitura ou SLU	1999	Não	Sim
432280 Veranópolis/RS	Veranópolis	Unidade de triagem (galpão ou usina)	O próprio	Associação de catadores	2009	Não	Sim
421920 Vidal Ramos/SC	Central de Triagem de Resíduos de Vidal Ramos	Unidade de triagem (galpão ou usina)	O próprio	Prefeitura ou SLU	2004	Não	Sim
421930 Videira/SC	Aterro Sanitário e Industrial - Linha Baía I	Aterro sanitário	O próprio	Empresa privada	2002	Sim	Sim
421930 Videira/SC	Central de Triagem de Resíduos Sólidos Urbanos -	Unidade de triagem (galpão ou usina)	O próprio	Empresa privada	2002	Sim	Sim
432345 Vila Nova do Sul/RS	Aterro Sanitário de Vila Nova do Sul	Aterro sanitário	O próprio	Prefeitura ou SLU	2005	Não	Sim

Entre as unidades que não estiveram em operação encontram-se algumas desativadas definitivamente.

TABELA Up01 - INFORMAÇÕES SOBRE AS UNIDADES DE PROCESSAMENTO

ANO DE REFERÊNCIA
2010

Município de localização		Unidades de processamento dos resíduos sólidos situadas no município						
		Nome da unidade	Tipo da unidade segundo o município informante	Município responsável pelo gerenciamento	Operador	Início de operação	Recebe de outros municípios	Unidade em operação no ano de referência
Código	Nome/UF							
Região Sul		Up001	Up003	Up079	Up004	Up002	Up012	Up051
412850	Wenceslau Braz/PR	Aterro Controlado e Usina de Triagem Pinhal Formos	Aterro controlado	O próprio	Prefeitura ou SLU	2009	Não	Sim
432377	Westfália/RS	Central de Triagem de Resíduos Sólidos	Unidade de triagem (galpão ou usina)	O próprio	Prefeitura ou SLU	2006	Não	Sim
412880	Xambê/PR	Xambê	Aterro controlado	O próprio	Prefeitura ou SLU		Não	Sim
421970	Xaxim/SC	ATERRO SANITÁRIO CRI	Aterro sanitário	O próprio	Empresa privada		Sim	Sim

TABELA Up02
INFORMAÇÕES SOBRE O FLUXO DE RESÍDUOS PARA AS UNIDADES DE
PROCESSAMENTO

TABELA Up02 - INFORMAÇÕES SOBRE O FLUXO DE RESÍDUOS PARA AS UNIDADES DE PROCESSAMENTO

ANO DE
REFERÊNCIA
2010

Município de localização		Unidades de processamento dos resíduos sólidos situadas no município									
		Nome da unidade	Tipo de unidade, segundo o município informante	Município de origem dos resíduos	Quantidade de resíduos recebidos						
					Total	Dom+Pub	Saúde	Indústria	Entulho	Podas	Outros
Código	Nome/UF				tonelada	tonelada	tonelada	tonelada	tonelada	tonelada	tonelada
Região Sul		Up001	Up003	Up025	Up080	Up007	Up008	Up009	Up010	Up067	Up011
420020	Agrolândia/SC	BLUMENTERRA	Aterro controlado	Agrolândia/SC							
420020	Agrolândia/SC	BLUMENTERRA	Aterro controlado	Lages/SC							
420020	Agrolândia/SC	BLUMENTERRA	Aterro controlado	Otacílio Costa/SC							
420020	Agrolândia/SC	BLUMENTERRA	Aterro controlado	Trombudo Central/SC							
420040	Água Doce/SC	Tucano Obras e Serviços	Aterro sanitário	Água Doce/SC	702	696	6				
420040	Água Doce/SC	Tucano Obras e Serviços	Aterro sanitário	Catanduvas/SC	1.805	1.800	5				
420040	Água Doce/SC	Tucano Obras e Serviços	Aterro sanitário	Erval Velho/SC	400	396	4				
420040	Água Doce/SC	Tucano Obras e Serviços	Aterro sanitário	Herval d'Oeste/SC	3.845	3.840	5				
420040	Água Doce/SC	Tucano Obras e Serviços	Aterro sanitário	Ibicaré/SC	328	324	4				
420040	Água Doce/SC	Tucano Obras e Serviços	Aterro sanitário	Joaçaba/SC	7.698	7.680	18				
420040	Água Doce/SC	Tucano Obras e Serviços	Aterro sanitário	Lacerdópolis/SC	316	312	4				
420040	Água Doce/SC	Tucano Obras e Serviços	Aterro sanitário	Luzerna/SC	1.131	1.128	3				
420040	Água Doce/SC	Tucano Obras e Serviços	Aterro sanitário	Ouro/SC	1.226	1.224	2				
420040	Água Doce/SC	Tucano Obras e Serviços	Aterro sanitário	Treze Tilias/SC	1.191	1.188	3				
430005	Água Santa/RS	CENTRIC	Unidade de triagem (galpão ou usina)	Água Santa/RS	300	300					
430010	Agudo/RS	Revita	Aterro sanitário	Agudo/RS	1.454	1.440	14				
430040	Alegrete/RS	Aterro Controlado Municipal	Aterro controlado	Alegrete/RS	13.200	13.200					
412862	Alto Paraíso/PR	Aterro Sanitário	Aterro controlado	Alto Paraíso/PR							
410090	Amaporã/PR	Aterro Controlado de Amaporã	Aterro controlado	Amaporã/PR	2.370	2.370					
410105	Anahy/PR	ANAHY	Aterro sanitário	Anahy/PR	522	442			80		
410110	Andirá/PR	Aterro Sanitário	Aterro sanitário	Andirá/PR	10.490	4.307	5	0	4.394	1.784	0
410140	Apucarana/PR	COOCAP - Cooperativa Catadores	Unidade de triagem (galpão ou usina)	Apucarana/PR	32.150	32.150					
410180	Araucária/PR	Centro de Processamento e Triagem de Materiais Rec	Unidade de triagem (galpão ou usina)	Araucária/PR	1.162	1.162					
410210	Astorga/PR	Aterro Controlado Municipal	Aterro controlado	Astorga/PR	4.884	4.884					
410210	Astorga/PR	Depósito de Entulhos	Aterro de Resíduos da Construção Civil (=inertes)	Astorga/PR	120				120		
410220	Atalaia/PR	Aterro Controlado de Atalaia	Aterro controlado	Atalaia/PR	1.832	1.832					
430155	Áurea/RS	Prefeitura Municipal de Áurea	Aterro sanitário	Áurea/RS							
430160	Bagé/RS	Aterro Sanitário Municipal	Aterro sanitário	Bagé/RS	19.615	19.600	2	0	1	12	0
410250	Barbosa Ferraz/PR	ATERRO SANITÁRIO	Aterro sanitário	Barbosa Ferraz/PR	800						
410270	Barra do Jacaré/PR	Aterro de Barra do Jacaré	Aterro controlado	Barra do Jacaré/PR	1.013	1.013					
410280	Bela Vista do Paraíso/PR	Bela Vista do Paraíso	Aterro sanitário	Bela Vista do Paraíso/PR	10.082	4.680	0	0	5.400	2	0
420230	Biguaçu/SC	Aterro Sanitário	Aterro sanitário	Águas Mornas/SC	619	619					
420230	Biguaçu/SC	Aterro Sanitário	Aterro sanitário	Alfredo Wagner/SC	746	746					
420230	Biguaçu/SC	Aterro Sanitário	Aterro sanitário	Angelina/SC	110	110					
420230	Biguaçu/SC	Aterro Sanitário	Aterro sanitário	Anitápolis/SC	137	137					
420230	Biguaçu/SC	Aterro Sanitário	Aterro sanitário	Antônio Carlos/SC	1.074	1.074					
420230	Biguaçu/SC	Aterro Sanitário	Aterro sanitário	Biguaçu/SC	12.865	12.865					
420230	Biguaçu/SC	Aterro Sanitário	Aterro sanitário	Bombinhas/SC	8.557	8.557					
420230	Biguaçu/SC	Aterro Sanitário	Aterro sanitário	Canelinha/SC	1.475	1.475					

TABELA Up02 - INFORMAÇÕES SOBRE O FLUXO DE RESÍDUOS PARA AS UNIDADES DE PROCESSAMENTO

ANO DE
REFERÊNCIA
2010

Município de localização		Unidades de processamento dos resíduos sólidos situadas no município									
		Nome da unidade	Tipo de unidade, segundo o município informante	Município de origem dos resíduos	Quantidade de resíduos recebidos						
Código	Nome/UF				Total	Dom+Pub	Saúde	Indústria	Entulho	Podas	Outros
					tonelada	tonelada	tonelada	tonelada	tonelada	tonelada	tonelada
Região Sul		Up001	Up003	Up025	Up080	Up007	Up008	Up009	Up010	Up067	Up011
420230	Biguaçu/SC	Aterro Sanitário	Aterro sanitário	Florianópolis/SC	147.287	147.287					
420230	Biguaçu/SC	Aterro Sanitário	Aterro sanitário	Garopaba/SC	2.523	2.523					
420230	Biguaçu/SC	Aterro Sanitário	Aterro sanitário	Governador Celso Ramos/SC	4.154	4.154					
420230	Biguaçu/SC	Aterro Sanitário	Aterro sanitário	Itapema/SC	16.818	16.818					
420230	Biguaçu/SC	Aterro Sanitário	Aterro sanitário	Leoberto Leal/SC	146	146					
420230	Biguaçu/SC	Aterro Sanitário	Aterro sanitário	Palhoça/SC	32.261	32.261					
420230	Biguaçu/SC	Aterro Sanitário	Aterro sanitário	Paulo Lopes/SC	1.058	1.058					
420230	Biguaçu/SC	Aterro Sanitário	Aterro sanitário	Porto Belo/SC	4.907	4.907					
420230	Biguaçu/SC	Aterro Sanitário	Aterro sanitário	Rancho Queimado/SC	371	371					
420230	Biguaçu/SC	Aterro Sanitário	Aterro sanitário	Santo Amaro da Imperatriz/SC	4.241	4.241					
420230	Biguaçu/SC	Aterro Sanitário	Aterro sanitário	São Bonifácio/SC	133	133					
420230	Biguaçu/SC	Aterro Sanitário	Aterro sanitário	São José/SC	52.679	52.679					
420230	Biguaçu/SC	Aterro Sanitário	Aterro sanitário	São Pedro de Alcântara/SC	542	542					
420230	Biguaçu/SC	Aterro Sanitário	Aterro sanitário	Tijucas/SC	7.460	7.460					
420240	Blumenau/SC	Unidade de Transbordo	Unidade de transbordo	Blumenau/SC	76.544	76.544					
420240	Blumenau/SC	Unidade de Triagem	Unidade de triagem (galpão ou usina)	Blumenau/SC	3.134	3.134					
410304	Boa Ventura de São Roque/PR	Aterro de Boa Ventura de São Roque	Aterro controlado	Boa Ventura de São Roque/PR	288	280	0	0	7	1	
420257	Bom Jesus do Oeste/SC	C.W prestação de serviços	Aterro sanitário	Bom Jesus do Oeste/SC	73	72	1				
420257	Bom Jesus do Oeste/SC	C.W prestação de serviços	Aterro sanitário	Salinho/SC	73	72	1				
420257	Bom Jesus do Oeste/SC	C.W prestação de serviços	Aterro sanitário	Santa Terezinha do Progresso/SC	73	72	1				
420257	Bom Jesus do Oeste/SC	C.W prestação de serviços	Aterro sanitário	Tigrinhos/SC	73	72	1				
430235	Bom Princípio/RS	Central de Triagem e Compostagem de Resíduos Sólidos	Aterro sanitário	Bom Princípio/RS	1.540	1.500					40
420280	Braço do Norte/SC	Reciclagem Triagem e Compostagem de Lixo LDTA ME	Unidade de compostagem (pátio ou usina)	Braço do Norte/SC							
420280	Braço do Norte/SC	Reciclagem Triagem e Compostagem de Lixo LDTA ME	Unidade de compostagem (pátio ou usina)	Rio Fortuna/SC							
420280	Braço do Norte/SC	Reciclagem Triagem e Compostagem de Lixo LDTA ME	Unidade de compostagem (pátio ou usina)	Santa Rosa de Lima/SC							
420280	Braço do Norte/SC	Reciclagem Triagem e Compostagem de Lixo LDTA ME	Unidade de compostagem (pátio ou usina)	São Ludgero/SC							
420280	Braço do Norte/SC	Reciclagem Triagem e Compostagem de Lixo LDTA ME	Unidade de compostagem (pátio ou usina)	São Martinho/SC							
420285	Braço do Trombudo/SC	CENTRAL MUNICIPAL DE TRIAGEM E COMPOSTAGEM DE RESÍDUOS SÓLIDOS	Unidade de triagem (galpão ou usina)	Braço do Trombudo/SC	540	540					
410335	Braganey/PR	PREFEITURA MUNICIPAL	Lixão	Braganey/PR	1.190	800			390		
410337	Brasilândia do Sul/PR	Aterro Controlado de Brasilândia do Sul	Aterro controlado	Brasilândia do Sul/PR	56	56					
420290	Brusque/SC	RECICLE	Aterro sanitário	Apiúna/SC	4		4				
420290	Brusque/SC	RECICLE	Aterro sanitário	Araquari/SC	5.210	5.200	10				
420290	Brusque/SC	RECICLE	Aterro sanitário	Ascurra/SC	3		3				
420290	Brusque/SC	RECICLE	Aterro sanitário	Balneário Barra do Sul/SC	3		3				
420290	Brusque/SC	RECICLE	Aterro sanitário	Barra Velha/SC	5.000	5.000					
420290	Brusque/SC	RECICLE	Aterro sanitário	Blumenau/SC	72.192	72.000	192				
420290	Brusque/SC	RECICLE	Aterro sanitário	Botuverá/SC	240	240					
420290	Brusque/SC	RECICLE	Aterro sanitário	Brusque/SC	26.502	26.460	42				
420290	Brusque/SC	RECICLE	Aterro sanitário	Canelinha/SC	4		4				

TABELA Up02 - INFORMAÇÕES SOBRE O FLUXO DE RESÍDUOS PARA AS UNIDADES DE PROCESSAMENTO

ANO DE
REFERÊNCIA
2010

Município de localização	Unidades de processamento dos resíduos sólidos situadas no município									
	Nome da unidade	Tipo de unidade, segundo o município informante	Município de origem dos resíduos	Quantidade de resíduos recebidos						
				Total	Dom+Pub	Saúde	Indústria	Entulho	Podas	Outros
Código	Nome/UF			tonelada	tonelada	tonelada	tonelada	tonelada	tonelada	tonelada
Região Sul	Up001	Up003	Up025	Up080	Up007	Up008	Up009	Up010	Up067	Up011
420290 Brusque/SC	RECICLE	Aterro sanitário	Guabiruba/SC	3.101	3.100	1				
420290 Brusque/SC	RECICLE	Aterro sanitário	Ilhota/SC	1.505	1.500	5				
420290 Brusque/SC	RECICLE	Aterro sanitário	Luiz Alves/SC	598	594	4				
420290 Brusque/SC	RECICLE	Aterro sanitário	Major Gercino/SC	180	180					
420290 Brusque/SC	RECICLE	Aterro sanitário	Massaranduba/SC	1.406	1.400	6				
420290 Brusque/SC	RECICLE	Aterro sanitário	Navegantes/SC	14.000	14.000					
420290 Brusque/SC	RECICLE	Aterro sanitário	Penha/SC	5.910	5.900	10				
420290 Brusque/SC	RECICLE	Aterro sanitário	Rodeio/SC	4		4				
420290 Brusque/SC	RECICLE	Aterro sanitário	São Francisco do Sul/SC	9.017	9.000	17				
420290 Brusque/SC	RECICLE	Aterro sanitário	São João Batista/SC	11		11				
420290 Brusque/SC	RECICLE	Aterro sanitário	São João do Itaperiú/SC	352	351	1				
420290 Brusque/SC	RECICLE	Aterro sanitário	Timbo/SC	15		15				
420300 Caçador/SC	Fundação Municipal do Meio Ambiente/FUNDEMA	Aterro sanitário	Caçador/SC	11.430	11.430					
430280 Caçapava do Sul/RS	Central de Triagem Municipal	Unidade de triagem (galpão ou usina)	Caçapava do Sul/RS	120	120					
430280 Caçapava do Sul/RS	Estação de Transbordo Municipal	Unidade de transbordo	Caçapava do Sul/RS	5.104	5.104					
430355 Camargo/RS	Aterro Controlado de Camargo	Aterro controlado	Camargo/RS	25	25					
410370 Cambé/PR	ATERRO DE RESÍDUOS DE CONSTRUÇÃO CIVIL	Aterro de Resíduos da Construção Civil (=inertes)	Cambé/PR	27.600				27.600		
410370 Cambé/PR	ATERRO MUNICIPAL DE RESÍDUOS SÓLIDOS DOMICILIARES	Aterro controlado	Cambé/PR	46.000	37.700	0	0	0	8.300	0
430370 Campina das Missões/RS	Unidade de Triagem e Transbordo	Unidade de triagem (galpão ou usina)	Caibaté/RS	18	18					
430370 Campina das Missões/RS	Unidade de Triagem e Transbordo	Unidade de triagem (galpão ou usina)	Campina das Missões/RS	38	38					
430370 Campina das Missões/RS	Unidade de Triagem e Transbordo	Unidade de triagem (galpão ou usina)	Roque Gonzales/RS	39	39					
430370 Campina das Missões/RS	Unidade de Triagem e Transbordo	Unidade de triagem (galpão ou usina)	Salvador das Missões/RS	18	18					
430370 Campina das Missões/RS	Unidade de Triagem e Transbordo	Unidade de triagem (galpão ou usina)	São Pedro do Butiá/RS	20	20					
430380 Campinas do Sul/RS	Central de Triagem com Transbordo	Unidade de triagem (galpão ou usina)	Campinas do Sul/RS	720	720					
410405 Campo Bonito/PR	Aterro Sanitário de Campo Bonito	Aterro sanitário	Campo Bonito/PR	302	302					
410410 Campo do Tenente/PR	ATERRO SANITÁRIO SELUMA	Aterro sanitário	Campo do Tenente/PR	672	672					
410420 Campo Largo/PR	Barracão de Reciclagem	Unidade de triagem (galpão ou usina)	Campo Largo/PR	228						228
410425 Campo Magro/PR	Unidade de Valorização de Campo Magro	Unidade de triagem (galpão ou usina)	Curitiba/PR	27.940	27.940					
410430 Campo Mourão/PR	ATERRO MUNICIPAL DE CAMPO MOURÃO	Aterro sanitário	Campo Mourão/PR	23.439	23.439					
410442 Candió/PR	Aterro Sanitário de Candió	Aterro sanitário	Candió/PR	480	480					
430450 Canguçu/RS	Lixão	Lixão	Canguçu/RS	5.536	5.184			346	6	
430466 Capão do Leão/RS	Aterro Controlado do Município	Aterro controlado	Capão do Leão/RS	174	156	16		0	2	0
410460 Capitão Leônidas Marques/PR	Unidade de Transbordo	Aterro sanitário	Capitão Leônidas Marques/PR	2.050	2.050					
410460 Capitão Leônidas Marques/PR	Unidade de Transbordo	Aterro sanitário	Lindoeste/PR	1.200	1.200					
410465 Carambei/PR	Centro de Triagem de Resíduos Sólidos Recicláveis	Unidade de triagem (galpão ou usina)	Carambei/PR	360	360					
430480 Carlos Barbosa/RS	ATERRO SANITÁRIO DE CARLOS BARBOSA	Aterro sanitário	Carlos Barbosa/RS	1.025	1.025					
430490 Casca/RS	Nova Eral Indústria de Mineralização LTDA	Aterro controlado	Casca/RS	1.300	1.300					
430490 Casca/RS	Via Norte Coletora e Transportadora de Resíduos LT	Unidade de triagem (galpão ou usina)	Casca/RS	480						
410480 Cascavel/PR	Aterro Inerte	Aterro de Resíduos da Construção Civil (=inertes)	Cascavel/PR					0		

TABELA Up02 - INFORMAÇÕES SOBRE O FLUXO DE RESÍDUOS PARA AS UNIDADES DE PROCESSAMENTO

ANO DE
REFERÊNCIA
2010

Município de localização	Unidades de processamento dos resíduos sólidos situadas no município									
	Nome da unidade	Tipo de unidade, segundo o município informante	Município de origem dos resíduos	Quantidade de resíduos recebidos						
				Total	Dom+Pub	Saúde	Indústria	Entulho	Podas	Outros
Código	Nome/UF			tonelada	tonelada	tonelada	tonelada	tonelada	tonelada	tonelada
Região Sul	Up001	Up003	Up025	Up080	Up007	Up008	Up009	Up010	Up067	Up011
410480	Cascavel/PR	Aterro Sanitário	Cascavel/PR	60.220	60.000	220	0			
430510	Caxias do Sul/RS	Associação Arca	Caxias do Sul/RS	780	780					
430510	Caxias do Sul/RS	Associação Artel	Caxias do Sul/RS	360	360					
430510	Caxias do Sul/RS	Associação Consolação	Caxias do Sul/RS	480	480					
430510	Caxias do Sul/RS	Associação de Catadores Monte Carmelo	Caxias do Sul/RS	600	600					
430510	Caxias do Sul/RS	Associação Fatima	Caxias do Sul/RS	660	660					
430510	Caxias do Sul/RS	Associação Interbairros	Caxias do Sul/RS	720	720					
430510	Caxias do Sul/RS	Associação Novo Amanhã (Antiga Desvio Rizzo)	Caxias do Sul/RS	480	480					
430510	Caxias do Sul/RS	Associação Reolon	Caxias do Sul/RS	792	792					
430510	Caxias do Sul/RS	Associação Serrano	Caxias do Sul/RS	840	840					
430510	Caxias do Sul/RS	Clean	Caxias do Sul/RS	540	540					
430510	Caxias do Sul/RS	Gaúcha	Caxias do Sul/RS	420	420					
430510	Caxias do Sul/RS	Kauane	Caxias do Sul/RS	456	456					
430511	Centenário/RS	Lixão de Centenário	Centenário/RS							
410530	Céu Azul/PR	LIXÃO DE CÉU AZUL	Céu Azul/PR	2.342	2.172				170	
430535	Charqueadas/RS	UNIDADE DE TRATAMENTO DE RESIDUOS SOLIDOS URBANO	Charqueadas/RS	256	256					
410540	Chopinzinho/PR	chopinzinho	Chopinzinho/PR	2.625	2.625					
430543	Chui/RS	Aterro Sanitário Municipal	Chui/RS	5.520	3.600			1.920		
430544	Chuveisca/RS	ATERRO CONTROLADO DE CHUVISCA	Chuveisca/RS	133	124	7	0	0	0	1
410550	Cianorte/PR	Aterro Sanitário SANEPAR	Cianorte/PR							
430550	Ciriaco/RS	Coop de Recicl de Resíduos Org. e Inorg. De SCS Lt	Santa Cecília do Sul/RS	140	140					
420430	Concórdia/SC	Aterro Sanitário	Concórdia/SC	13.039	13.039					
430570	Condor/RS	Depósito de galhos e folhas	Condor/RS							
410630	Corbélia/PR	Aterro Sanitário de Corbélia	Corbélia/PR							
410650	Coronel Vivida/PR	Usilxo	Coronel Vivida/PR	3.300	3.300					
430600	Crissiumal/RS	Lixão Crissiumal	Bom Progresso/RS		2					
430600	Crissiumal/RS	Lixão Crissiumal	Crissiumal/RS	654	500	1	1	100	50	
430610	Cruz Alta/RS	ATERRO SANITÁRIO DE CRUZ ALTA	Santa Maria/RS							
410660	Cruzeiro do Oeste/PR	Arco	Cruzeiro do Oeste/PR	1.292	1.292					
410660	Cruzeiro do Oeste/PR	cruzeiro do oeste	Cruzeiro do Oeste/PR	3.700	3.700					
410660	Cruzeiro do Oeste/PR	Und. Podas e Galhadas Cruzeiro do Oeste	Cruzeiro do Oeste/PR	3.000	3.000					
410690	Curitiba/PR	Aterro Sanitário da Caximba	Almirante Tamandaré/PR	12.083	12.083					
410690	Curitiba/PR	Aterro Sanitário da Caximba	Araucária/PR	19.199	19.199					
410690	Curitiba/PR	Aterro Sanitário da Caximba	Bocaiúva do Sul/PR	913	913					
410690	Curitiba/PR	Aterro Sanitário da Caximba	Campina Grande do Sul/PR	4.588	4.588					
410690	Curitiba/PR	Aterro Sanitário da Caximba	Campo Largo/PR	13.637	13.637					
410690	Curitiba/PR	Aterro Sanitário da Caximba	Campo Magro/PR	2.807	2.807					
410690	Curitiba/PR	Aterro Sanitário da Caximba	Colombo/PR	33.316	33.316					
410690	Curitiba/PR	Aterro Sanitário da Caximba	Contenda/PR	1.268	1.268					

TABELA Up02 - INFORMAÇÕES SOBRE O FLUXO DE RESÍDUOS PARA AS UNIDADES DE PROCESSAMENTO

ANO DE
REFERÊNCIA
2010

Município de localização		Unidades de processamento dos resíduos sólidos situadas no município									
		Nome da unidade	Tipo de unidade, segundo o município informante	Município de origem dos resíduos	Quantidade de resíduos recebidos						
					Total	Dom+Pub	Saúde	Indústria	Entulho	Podas	Outros
Código	Nome/UF				tonelada	tonelada	tonelada	tonelada	tonelada	tonelada	tonelada
Região Sul		Up001	Up003	Up025	Up080	Up007	Up008	Up009	Up010	Up067	Up011
410690	Curitiba/PR	Aterro Sanitário da Caximba	Aterro sanitário	Curitiba/PR	447.997	447.997					
410690	Curitiba/PR	Aterro Sanitário da Caximba	Aterro sanitário	Fazenda Rio Grande/PR	10.974	10.974					
410690	Curitiba/PR	Aterro Sanitário da Caximba	Aterro sanitário	Itaperuçu/PR	1.822	1.822					
410690	Curitiba/PR	Aterro Sanitário da Caximba	Aterro sanitário	Mandirituba/PR	2.035	2.035					
410690	Curitiba/PR	Aterro Sanitário da Caximba	Aterro sanitário	Pinhais/PR	21.081	21.081					
410690	Curitiba/PR	Aterro Sanitário da Caximba	Aterro sanitário	Piraquara/PR	10.374	10.374					
410690	Curitiba/PR	Aterro Sanitário da Caximba	Aterro sanitário	Quatro Barras/PR	2.211	2.211					
410690	Curitiba/PR	Aterro Sanitário da Caximba	Aterro sanitário	Quitandinha/PR	902	902					
410690	Curitiba/PR	Aterro Sanitário da Caximba	Aterro sanitário	São José dos Pinhais/PR	45.866	45.866					
410690	Curitiba/PR	Aterro Sanitário da Caximba	Aterro sanitário	Tunas do Paraná/PR	156	156					
410690	Curitiba/PR	CAVO Serviços e Meio Ambiente S/A	Unid. tratamento por microondas ou autoclave	Curitiba/PR	1.669						
410690	Curitiba/PR	ESSENCIS SOLUÇÕES AMBIENTAIS	Aterro industrial	Curitiba/PR	3.224			3.224			
410690	Curitiba/PR	Serquip Tratamento de Resíduos Pr. Ltda	Unid. tratamento por microondas ou autoclave	Curitiba/PR	1.060		1.060				
420480	Curitibanos/SC	COINCO	Aterro sanitário	Brunópolis/SC	122	122					
420480	Curitibanos/SC	COINCO	Aterro sanitário	Curitibanos/SC	5.538	5.538					
420480	Curitibanos/SC	COINCO	Aterro sanitário	Frei Rogério/SC	80	80					
420480	Curitibanos/SC	COINCO	Aterro sanitário	Ponte Alta do Norte/SC	356	356					
420480	Curitibanos/SC	COINCO	Aterro sanitário	Ponte Alta/SC	560	560					
420480	Curitibanos/SC	COINCO	Aterro sanitário	Santa Cecília/SC	1.863	1.863					
420480	Curitibanos/SC	COINCO	Aterro sanitário	São Cristóvão do Sul/SC	515	515					
410710	Diamante do Norte/PR	Aterro Sanitário de Diamante do Norte	Aterro sanitário	Chapecó/SC							
410710	Diamante do Norte/PR	Aterro Sanitário de Diamante do Norte	Aterro sanitário	Diamante do Norte/PR							
430642	Dois Irmãos das Missões/RS	Aterro Controlado de Dois Irmãos das Missões	Aterro controlado	Dois Irmãos das Missões/RS							
410720	Dois Vizinhos/PR	ATERRO LIMPEZA E CONSERVAÇÃO PEMA LTDA	Aterro sanitário	Dois Vizinhos/PR	6.000	6.000					
410720	Dois Vizinhos/PR	TRATAMENTO AUTOCLAVE ATITUDE SPILMANN & SPILMANN	Unid. tratamento por microondas ou autoclave	Dois Vizinhos/PR	4		4				
410720	Dois Vizinhos/PR	UND. PODAS LIMPEZA E CONSERVAÇÃO SUL LTDA	Unidade de manejo de galhadas e podas	Dois Vizinhos/PR	57					57	
410720	Dois Vizinhos/PR	UNIDADE DE COMPOSTAGEM ASS. DE CATADORES	Unidade de compostagem (pátio ou usina)	Dois Vizinhos/PR	8	8					
430670	Dona Francisca/RS	Dona Francisca	Outra	Dona Francisca/RS							
410750	Engenheiro Beltrão/PR	ATERRO SANITÁRIO	Aterro sanitário	Engenheiro Beltrão/PR	3.557	1.620	4	53	1.440	240	200
430697	Erebango/RS	Aterro Sanitário de Erebango	Aterro sanitário	Erebango/RS	800	800					
430697	Erebango/RS	Aterro Sanitário de Erebango	Aterro sanitário	Ipiranga do Sul/RS	400	400					
430700	Erechim/RS	Aterro Sanitário	Aterro sanitário	Erechim/RS	23.003	23.003					
430755	Estação/RS	Aterro Sanitário Municipal de Estação	Aterro sanitário	Estação/RS							
430760	Estância Velha/RS	Terminal de Reciclagem e Compostagem de Resíduos S	Unidade de triagem (galpão ou usina)	Estância Velha/RS	7.545	7.545					
430780	Estrela/RS	Aterro Sanitário de Estrela	Aterro sanitário	Estrela/RS	5						
430790	Farroupilha/RS	Associação dos Recicladores de Farroupilha	Unidade de triagem (galpão ou usina)	Farroupilha/RS	140	140					
430790	Farroupilha/RS	Aterro Sanitário	Aterro sanitário	Farroupilha/RS	12.320	12.320	0	0	0	0	0
430790	Farroupilha/RS	Usina de Triagem	Unidade de triagem (galpão ou usina)	Farroupilha/RS	2.283	2.283					0
410765	Fazenda Rio Grande/PR	Estre Ambiental S/A	Aterro controlado	Almirante Tamandaré/PR							

TABELA Up02 - INFORMAÇÕES SOBRE O FLUXO DE RESÍDUOS PARA AS UNIDADES DE PROCESSAMENTO

ANO DE
REFERÊNCIA
2010

Município de localização		Unidades de processamento dos resíduos sólidos situadas no município									
		Nome da unidade	Tipo de unidade, segundo o município informante	Município de origem dos resíduos	Quantidade de resíduos recebidos						
Código	Nome/UF				Total	Dom+Pub	Saúde	Indústria	Entulho	Podas	Outros
					tonelada	tonelada	tonelada	tonelada	tonelada	tonelada	tonelada
Região Sul		Up001	Up003	Up025	Up080	Up007	Up008	Up009	Up010	Up067	Up011
410765	Fazenda Rio Grande/PR	Estre Ambiental S/A	Aterro controlado	Araucária/PR							
410765	Fazenda Rio Grande/PR	Estre Ambiental S/A	Aterro controlado	Balsa Nova/PR							
410765	Fazenda Rio Grande/PR	Estre Ambiental S/A	Aterro controlado	Campina Grande do Sul/PR							
410765	Fazenda Rio Grande/PR	Estre Ambiental S/A	Aterro controlado	Campo Largo/PR							
410765	Fazenda Rio Grande/PR	Estre Ambiental S/A	Aterro controlado	Campo Magro/PR							
410765	Fazenda Rio Grande/PR	Estre Ambiental S/A	Aterro controlado	Colombo/PR							
410765	Fazenda Rio Grande/PR	Estre Ambiental S/A	Aterro controlado	Contenda/PR							
410765	Fazenda Rio Grande/PR	Estre Ambiental S/A	Aterro controlado	Curitiba/PR							
410765	Fazenda Rio Grande/PR	Estre Ambiental S/A	Aterro controlado	Fazenda Rio Grande/PR							
410765	Fazenda Rio Grande/PR	Estre Ambiental S/A	Aterro controlado	Mandirituba/PR							
410765	Fazenda Rio Grande/PR	Estre Ambiental S/A	Aterro controlado	Pinhais/PR							
410765	Fazenda Rio Grande/PR	Estre Ambiental S/A	Aterro controlado	Quitandinha/PR							
410765	Fazenda Rio Grande/PR	Estre Ambiental S/A	Aterro controlado	São José dos Pinhais/PR							
420540	Florianópolis/SC	Aterro de Inertes Monte Verde	Aterro de Resíduos da Construção Civil (=inertes)	Florianópolis/SC	11.208				11.208		
420540	Florianópolis/SC	Pátio de Compostagem	Unidade de compostagem (pátio ou usina)	Florianópolis/SC	1.488						
410810	Flórida/PR	ATERRO CONTROLADO DE FLÓRIDA	Aterro controlado	Flórida/PR	480	480					
420545	Forquilha/SC	Aterro Sanitário	Aterro sanitário	Forquilha/SC	3.133	3.130	3				
420550	Fraiburgo/SC	Fraiburgo	Aterro sanitário	Fraiburgo/SC	7.760	7.760					
420550	Fraiburgo/SC	Fraiburgo	Aterro sanitário	Lebon Régis/SC	720	720					
410840	Francisco Beltrão/PR	Associação dos Catadores de Papel de Francisco Bel	Unidade de triagem (galpão ou usina)	Francisco Beltrão/PR	3.000	3.000					
410840	Francisco Beltrão/PR	ATERRO SANITARIO MUNICIPAL	Aterro sanitário	Francisco Beltrão/PR	28.440	28.440					
430920	Gravataí/RS	Aterro Sanitário de Santa Tecla	Aterro sanitário	Cachoeirinha/RS	32.606	32.606					
430920	Gravataí/RS	Aterro Sanitário de Santa Tecla	Aterro sanitário	Esteio/RS	20.992	20.992					
430920	Gravataí/RS	Aterro Sanitário de Santa Tecla	Aterro sanitário	Gravataí/RS	55.517	55.517					
430925	Guabiju/RS	Aterro Sanitário Municipal de Guabiju	Aterro sanitário	Guabiju/RS	266	265				1	0
410890	Guairacá/PR	MUNICÍPIO DE GUAIRACÁ	Aterro sanitário	Guairacá/PR	1.951	1.666	0	0	108	144	32
410910	Guaporema/PR	Prefeitura Municipal de Guaporema	Vala específica de RSS	Cianorte/PR							
430950	Guarani das Missões/RS	Consórcio Intermunicipal de Gerenciamento de Resid	Outra	Guarani das Missões/RS	2.880	2.880					
430950	Guarani das Missões/RS	Consórcio Intermunicipal de Gerenciamento de Resid	Outra	Sete de Setembro/RS	720	720					
410940	Guarapuava/PR	ACPG-Associação dos Catadores de Papel de Guarapua	Unidade de triagem (galpão ou usina)	Guarapuava/PR	25.606	25.606					
410940	Guarapuava/PR	SURG - Cia de Serviços de Urbanização de Guaapuav	Lixão	Guarapuava/PR	26.326	25.606	720	0	0		0
420670	Herval d'Oeste/SC	TUCANO OBRAS E SERVIÇOS LTDA	Aterro sanitário	Erval Velho/SC	410	399	11				
420670	Herval d'Oeste/SC	TUCANO OBRAS E SERVIÇOS LTDA	Aterro sanitário	Herval d'Oeste/SC	3.969	3.964	5				
420670	Herval d'Oeste/SC	TUCANO OBRAS E SERVIÇOS LTDA	Aterro sanitário	Joaçaba/SC	7.934	7.891	43				
420670	Herval d'Oeste/SC	TUCANO OBRAS E SERVIÇOS LTDA	Aterro sanitário	Luzerna/SC	1.213	1.199	14				
420690	Ibirama/SC	Aterro Sanitário	Aterro sanitário	Ibirama/SC	2.443	2.443					
420690	Ibirama/SC	Aterro Sanitário	Aterro sanitário	José Boiteux/SC	281	281					
420690	Ibirama/SC	Aterro Sanitário	Aterro sanitário	Lontras/SC	1.676	1.676					
420690	Ibirama/SC	Aterro Sanitário	Aterro sanitário	Presidente Getúlio/SC	2.235	2.235					

TABELA Up02 - INFORMAÇÕES SOBRE O FLUXO DE RESÍDUOS PARA AS UNIDADES DE PROCESSAMENTO

ANO DE REFERÊNCIA
2010

Município de localização		Unidades de processamento dos resíduos sólidos situadas no município									
		Nome da unidade	Tipo de unidade, segundo o município informante	Município de origem dos resíduos	Quantidade de resíduos recebidos						
					Total	Dom+Pub	Saúde	Indústria	Entulho	Podas	Outros
Código	Nome/UF				tonelada	tonelada	tonelada	tonelada	tonelada	tonelada	tonelada
Região Sul		Up001	Up003	Up025	Up080	Up007	Up008	Up009	Up010	Up067	Up011
420690	Ibirama/SC	Aterro Sanitario	Aterro sanitário	Presidente Nereu/SC	214	214					
431000	Ibirubá/RS	aterro sanitario municipal de ibirubá	Aterro controlado	Ibirubá/RS	5.602	5.600				2	
431010	Igrejinha/RS	Unidade de Tratamento de Resíduos Sólidos	Aterro sanitário	Igrejinha/RS	110.650	8.736	24	30.610	63.360	7.920	
411000	Iguaraçu/PR	Aterro Controlado de Iguaraçu	Aterro controlado	Iguaraçu/PR	1.799	1.799					
411005	Iguatu/PR	Município de Iguatu	Aterro sanitário	Iguatu/PR	150	150	0	0	0	0	0
431030	Ilópolis/RS	Aterro Controlado de Ilópolis	Aterro controlado	Ilópolis/RS							
420740	Imbuia/SC	CENTRO DE TRIAGEM E COMPOSTAGEM DO LIXO	Unidade de triagem (galpão ou usina)	Imbuia/SC	720	720					0
411020	Inácio Martins/PR	Aterro Controlado	Aterro controlado	Inácio Martins/PR	712	600			112		
411040	Indianópolis/PR	Lixão de Indianópolis	Lixão	Indianópolis/PR	666	529	2	50	50	30	5
431046	Ipiranga do Sul/RS	lixão	Aterro sanitário	Erebango/RS							
431046	Ipiranga do Sul/RS	lixão	Aterro sanitário	Ipiranga do Sul/RS							
411060	Iporã/PR	Aterro Sanitário de Iporã	Aterro sanitário	Iporã/PR	3.464	3.103	1		360		
420770	Ipumirim/SC	CRI Ltda	Aterro sanitário	Arabutã/SC	288	288	0				
420770	Ipumirim/SC	CRI Ltda	Aterro sanitário	Irani/SC	1.428	1.428	0				
420770	Ipumirim/SC	CRI Ltda	Aterro sanitário	Itá/SC	890	890	0				
420770	Ipumirim/SC	CRI Ltda	Aterro sanitário	Jaborá/SC	360	360					
420770	Ipumirim/SC	CRI Ltda	Aterro sanitário	Lindóia do Sul/SC	420	420	0				
420770	Ipumirim/SC	CRI Ltda	Aterro sanitário	Vargem Bonita/SC	588	588	0				
411065	Iracema do Oeste/PR	Aterro Sanitario de Iracema do Oeste	Aterro sanitário	Iracema do Oeste/PR	12	5	1		3	2	1
420780	Irani/SC	IRANI	Aterro sanitário	Arabutã/SC	288	288	0				
420780	Irani/SC	IRANI	Aterro sanitário	Ipumirim/SC	720	720	0				
420780	Irani/SC	IRANI	Aterro sanitário	Irani/SC	1.440	1.440	0				
420780	Irani/SC	IRANI	Aterro sanitário	Itá/SC	900	900	0				
420780	Irani/SC	IRANI	Aterro sanitário	Jaborá/SC	360	360					
420780	Irani/SC	IRANI	Aterro sanitário	Lindóia do Sul/SC	420	420	0				
420780	Irani/SC	IRANI	Aterro sanitário	Vargem Bonita/SC	588	588	0				
411080	Iretama/PR	ATERRO CONTROLADO	Aterro controlado	Iretama/PR	270	270					
411110	Itambé/PR	Prefeitura Municipal de Itambé	Aterro sanitário	Itambé/PR							
420830	Itapema/SC	COOPERITAPEMA - Cooperatva de Coletores de Materia	Unidade de triagem (galpão ou usina)	Itajaí/SC	2	2					
431085	Jaboticaba/RS	Sigres	Unidade de compostagem (pátio ou usina)	Jaboticaba/RS	222	222					
411190	Jaguapitã/PR	Aterro controlado de Jaguapitã	Aterro controlado	Jaguapitã/PR	6.560	1.825	19	576	3.750	240	150
411240	Japurá/PR	Prefeitura Municipal de Japurá	Lixão	Japurá/PR	7.884	2.880	300	96	3.840	768	
411260	Jardim Olinda/PR	jardim olinda	Aterro controlado	Jardim Olinda/PR	500	500					
411270	Jataizinho/PR	PREFEITURA MUNICIPAL DE JATAIZINHO	Aterro sanitário	Jataizinho/PR	1.560	1.560					
411275	Jesuítas/PR	Cetrijes- Centro de Triagem e Compostagem de Jesuí	Unidade de triagem (galpão ou usina)	Cascavel/PR	1		1				
411275	Jesuítas/PR	Cetrijes- Centro de Triagem e Compostagem de Jesuí	Unidade de triagem (galpão ou usina)	Jesuítas/PR	1.106	702			403	1	
411280	Joaquim Távora/PR	LIXÃO	Lixão	Joaquim Távora/PR	5.280	1.440			2.840	1.000	
420910	Joinville/SC	Associação Ecológica de Catadores e Recicladores d	Unidade de triagem (galpão ou usina)	Joinville/SC	6.805						6.805
420910	Joinville/SC	Aterro sanitário	Aterro sanitário	Balneário Barra do Sul/SC	2.399	2.399					

TABELA Up02 - INFORMAÇÕES SOBRE O FLUXO DE RESÍDUOS PARA AS UNIDADES DE PROCESSAMENTO

ANO DE
REFERÊNCIA
2010

Município de localização		Unidades de processamento dos resíduos sólidos situadas no município									
		Nome da unidade	Tipo de unidade, segundo o município informante	Município de origem dos resíduos	Quantidade de resíduos recebidos						
					Total	Dom+Pub	Saúde	Indústria	Entulho	Podas	Outros
Código	Nome/UF				tonelada	tonelada	tonelada	tonelada	tonelada	tonelada	tonelada
Região Sul		Up001	Up003	Up025	Up080	Up007	Up008	Up009	Up010	Up067	Up011
420910	Joinville/SC	Aterro sanitário	Aterro sanitário	Joinville/SC	146.781	146.262	519				
411295	Juranda/PR	Aterro Sanitário Municipal de Juranda	Aterro sanitário	Juranda/PR	670	670					
411300	Jussara/PR	Município de Jussara	Unidade de triagem (galpão ou usina)	Jussara/PR	380	380					
431127	Lagoa dos Três Cantos/RS	Lagoa dos Três Cantos	Unidade de triagem (galpão ou usina)	Lagoa dos Três Cantos/RS							
411320	Lapa/PR	Prefeitura Municipal da Lapa	Aterro sanitário	Lapa/PR	7.630	6.348	12		1.020	250	
420960	Lauro Muller/SC	cirsures	Aterro sanitário	Lauro Muller/SC	1.446	1.446					
411340	Leópolis/PR	Aterro Controlado de Leópolis	Aterro controlado	Leópolis/PR	14	12	0	0	0	2	0
411360	Lobato/PR	Aterro Controlado	Aterro controlado	Lobato/PR	2.409	2.409					
411370	Londrina/PR	Aterro Controlado	Aterro sanitário	Londrina/PR	122.052	120.960				1.092	
411370	Londrina/PR	CTR - CENTRAL DE TRATAMENTO DE RESÍDUOS	Aterro sanitário	Londrina/PR	23.248	23.040				208	
411375	Lunardelli/PR	Lixão de Lunardelli	Lixão	Lunardelli/PR	1.002	767	0	0	190	45	0
411380	Lupionópolis/PR	Aterro Sanitário	Aterro sanitário	Lupionópolis/PR	2.304	2.304					
411380	Lupionópolis/PR	Lixão de Lupionópolis	Outra	Lupionópolis/PR	672				480	192	
421010	Mafra/SC	Aterro Sanitário Serrana Engenharia	Aterro sanitário	Bela Vista do Toldo/SC	135	135					
421010	Mafra/SC	Aterro Sanitário Serrana Engenharia	Aterro sanitário	Canoinhas/SC	8.007	8.007					
421010	Mafra/SC	Aterro Sanitário Serrana Engenharia	Aterro sanitário	Corupá/SC	1.995	1.995					
421010	Mafra/SC	Aterro Sanitário Serrana Engenharia	Aterro sanitário	Guaramirim/SC	6.730	6.730					
421010	Mafra/SC	Aterro Sanitário Serrana Engenharia	Aterro sanitário	Itaiópolis/SC	1.849	1.849					
421010	Mafra/SC	Aterro Sanitário Serrana Engenharia	Aterro sanitário	Itapoá/SC	4.838	4.838					
421010	Mafra/SC	Aterro Sanitário Serrana Engenharia	Aterro sanitário	Jaraguá do Sul/SC	32.584	32.584					
421010	Mafra/SC	Aterro Sanitário Serrana Engenharia	Aterro sanitário	Mafra/SC	6.375	6.375					
421010	Mafra/SC	Aterro Sanitário Serrana Engenharia	Aterro sanitário	Major Vieira/SC	479	479					
421010	Mafra/SC	Aterro Sanitário Serrana Engenharia	Aterro sanitário	Matos Costa/SC	143	143					
421010	Mafra/SC	Aterro Sanitário Serrana Engenharia	Aterro sanitário	Monte Castelo/SC	576	576					
421010	Mafra/SC	Aterro Sanitário Serrana Engenharia	Aterro sanitário	Papanduva/SC	1.491	1.491					
421010	Mafra/SC	Aterro Sanitário Serrana Engenharia	Aterro sanitário	Rio Negro/PR	4.111	4.111					
421010	Mafra/SC	Aterro Sanitário Serrana Engenharia	Aterro sanitário	Santa Terezinha/SC	185	185					
421010	Mafra/SC	Aterro Sanitário Serrana Engenharia	Aterro sanitário	Três Barras/SC	1.338	1.338					
411390	Mallet/PR	ATERRO SANITÁRIO DE MALLET	Aterro controlado	Mallet/PR							
411450	Manoel Ribas/PR	aterro sanitario municipal	Lixão	Manoel Ribas/PR							
421040	Maracajá/SC	Centro Municipal de Triagem e Valorização dos Resí	Unidade de triagem (galpão ou usina)	Maracajá/SC	816	816					
411460	Marechal Cândido Rondon/PR	Usina Reciclagem	Unidade de triagem (galpão ou usina)	Marechal Cândido Rondon/PR	880	880					
411500	Marilena/PR	Lixão de Marilena	Lixão	Marilena/PR	1.056	1.000	1		50		5
411545	Marquinho/PR	ATERRO SANITARIO MUNICIPAL	Aterro sanitário	Marquinho/PR							
431220	Maximiliano de Almeida/RS	maximiliano de almeida	Unidade de compostagem (pátio ou usina)	Maximiliano de Almeida/RS							
411580	Medianeira/PR	ASSAMA	Unidade de triagem (galpão ou usina)	Medianeira/PR	354	354					
411590	Mirador/PR	Lixão de Mirador	Aterro controlado	Mirador/PR	3.653	1.828	1.825				
431250	Mostardas/RS	Unidade de Transbordo de Mostardas	Unidade de transbordo	Mostardas/RS	1.200	1.200					
431262	Muliterno/RS	Aterro Sanitário de Muliterno	Aterro sanitário	Muliterno/RS	95	95					

TABELA Up02 - INFORMAÇÕES SOBRE O FLUXO DE RESÍDUOS PARA AS UNIDADES DE PROCESSAMENTO

ANO DE
REFERÊNCIA
2010

Município de localização		Unidades de processamento dos resíduos sólidos situadas no município									
		Nome da unidade	Tipo de unidade, segundo o município informante	Município de origem dos resíduos	Quantidade de resíduos recebidos						
					Total	Dom+Pub	Saúde	Indústria	Entulho	Podas	Outros
Código	Nome/UF				tonelada	tonelada	tonelada	tonelada	tonelada	tonelada	tonelada
Região Sul		Up001	Up003	Up025	Up080	Up007	Up008	Up009	Up010	Up067	Up011
411630	Munhoz de Melo/PR	Aterro Sanitário Munhoz de Melo	Aterro sanitário	Munhoz de Melo/PR	1.585	1.585					
431275	Nova Alvorada/RS	PREFEITURA MUNICIPAL DE NOVA ALVORADA	Aterro sanitário	Nova Alvorada/RS	1.003	950			28	20	5
411670	Nova Aurora/PR	Aterro sanitário de Nova Aurora	Aterro sanitário	Nova Aurora/PR	2.980	2.980					
411670	Nova Aurora/PR	Unidade de manejo de galhos	Unidade de manejo de galhadas e podas	Nova Aurora/PR	24					24	
431301	Nova Candelária/RS	ATERRO SANITÁRIO DA CAMPINA	Aterro sanitário	Nova Candelária/RS	300	300					
411695	Nova Esperança do Sudoeste/PR	Sabiá Ecológico	Aterro sanitário	Ampére/PR		2.501					
411695	Nova Esperança do Sudoeste/PR	Sabiá Ecológico	Aterro sanitário	Barracão/PR		1.344					
411695	Nova Esperança do Sudoeste/PR	Sabiá Ecológico	Aterro sanitário	Bela Vista da Caroba/PR		198					
411695	Nova Esperança do Sudoeste/PR	Sabiá Ecológico	Aterro sanitário	Boa Esperança/PR		247					
411695	Nova Esperança do Sudoeste/PR	Sabiá Ecológico	Aterro sanitário	Bom Jesus do Sul/PR		165					
411695	Nova Esperança do Sudoeste/PR	Sabiá Ecológico	Aterro sanitário	Bom Sucesso do Sul/PR		301					
411695	Nova Esperança do Sudoeste/PR	Sabiá Ecológico	Aterro sanitário	Candói/PR		1.322					
411695	Nova Esperança do Sudoeste/PR	Sabiá Ecológico	Aterro sanitário	Capanema/PR		2.107					
411695	Nova Esperança do Sudoeste/PR	Sabiá Ecológico	Aterro sanitário	Capitão Leônidas Marques/PR		2.179					
411695	Nova Esperança do Sudoeste/PR	Sabiá Ecológico	Aterro sanitário	Catanduvas/PR		1.011					
411695	Nova Esperança do Sudoeste/PR	Sabiá Ecológico	Aterro sanitário	Enéas Marques/PR		405					
411695	Nova Esperança do Sudoeste/PR	Sabiá Ecológico	Aterro sanitário	Flor da Serra do Sul/PR		313					
411695	Nova Esperança do Sudoeste/PR	Sabiá Ecológico	Aterro sanitário	Ibema/PR		931					
411695	Nova Esperança do Sudoeste/PR	Sabiá Ecológico	Aterro sanitário	Itapejara d'Oeste/PR		1.324					
411695	Nova Esperança do Sudoeste/PR	Sabiá Ecológico	Aterro sanitário	Lindoele/PR		448					
411695	Nova Esperança do Sudoeste/PR	Sabiá Ecológico	Aterro sanitário	Manfrinópolis/PR		118					
411695	Nova Esperança do Sudoeste/PR	Sabiá Ecológico	Aterro sanitário	Mariópolis/PR		855					
411695	Nova Esperança do Sudoeste/PR	Sabiá Ecológico	Aterro sanitário	Marmeleiro/PR		1.681					
411695	Nova Esperança do Sudoeste/PR	Sabiá Ecológico	Aterro sanitário	Nova Esperança do Sudoeste/PR	29.097	333					
411695	Nova Esperança do Sudoeste/PR	Sabiá Ecológico	Aterro sanitário	Nova Laranjeiras/PR		452					
411695	Nova Esperança do Sudoeste/PR	Sabiá Ecológico	Aterro sanitário	Nova Prata do Iguaçu/PR		1.158					
411695	Nova Esperança do Sudoeste/PR	Sabiá Ecológico	Aterro sanitário	Pérola d'Oeste/PR		605					
411695	Nova Esperança do Sudoeste/PR	Sabiá Ecológico	Aterro sanitário	Planalto/PR		1.143					
411695	Nova Esperança do Sudoeste/PR	Sabiá Ecológico	Aterro sanitário	Pranchita/PR		676					
411695	Nova Esperança do Sudoeste/PR	Sabiá Ecológico	Aterro sanitário	Renascença/PR		665					
411695	Nova Esperança do Sudoeste/PR	Sabiá Ecológico	Aterro sanitário	Salgado Filho/PR		430					
411695	Nova Esperança do Sudoeste/PR	Sabiá Ecológico	Aterro sanitário	Santa Izabel do Oeste/PR		1.413					
411695	Nova Esperança do Sudoeste/PR	Sabiá Ecológico	Aterro sanitário	Santo Antônio do Sudoeste/PR		2.598					
411695	Nova Esperança do Sudoeste/PR	Sabiá Ecológico	Aterro sanitário	Sulina/PR		265					
411695	Nova Esperança do Sudoeste/PR	Sabiá Ecológico	Aterro sanitário	Três Barras do Paraná/PR		1.148					
411695	Nova Esperança do Sudoeste/PR	Sabiá Ecológico	Aterro sanitário	Vitorino/PR		761					
411690	Nova Esperança/PR	ACAMARE	Unidade de triagem (galpão ou usina)	Atalaia/PR							
411690	Nova Esperança/PR	ACAMARE	Unidade de triagem (galpão ou usina)	Florai/PR							
411705	Nova Laranjeiras/PR	NOVA LARANJEIRAS	Aterro sanitário	Nova Laranjeiras/PR	17.000				7.000	10.000	

TABELA Up02 - INFORMAÇÕES SOBRE O FLUXO DE RESÍDUOS PARA AS UNIDADES DE PROCESSAMENTO

ANO DE
REFERÊNCIA
2010

Município de localização		Unidades de processamento dos resíduos sólidos situadas no município									
		Nome da unidade	Tipo de unidade, segundo o município informante	Município de origem dos resíduos	Quantidade de resíduos recebidos						
					Total	Dom+Pub	Saúde	Indústria	Entulho	Podas	Outros
Código	Nome/UF				tonelada	tonelada	tonelada	tonelada	tonelada	tonelada	tonelada
Região Sul		Up001	Up003	Up025	Up080	Up007	Up008	Up009	Up010	Up067	Up011
411710	Nova Londrina/PR	Aterro Sanitário de Nova Londrina	Aterro sanitário	Nova Londrina/PR	3.972	3.972	0	0	0	0	0
411729	Novo Itacolomi/PR	Lixão a Céu Aberto.	Lixão	Novo Itacolomi/PR	613	576	0	12	15	10	0
421170	Orleans/SC	CIRSURES	Aterro sanitário	Orleans/SC	4.025	3.720	5	0	300	0	0
411730	Ortigueira/PR	Aterro Municipal de Ortigueira	Aterro controlado	Ortigueira/PR	1.000						
431350	Osório/RS	Aterro Sanitário de Osório	Aterro sanitário	Osório/RS							
411740	Ourizona/PR	ATERRO SANITÁRIO DE OURIZONA	Aterro sanitário	Ourizona/PR	715	715	0	0	0	0	0
421200	Palma Sola/SC	Madeira Sansigolo	Unidade de manejo de galhadas e podas	Palma Sola/SC	2					2	
431370	Palmeira das Missões/RS	Aterro Sanitário	Aterro sanitário	Ajuricaba/RS							
431370	Palmeira das Missões/RS	Aterro Sanitário	Aterro sanitário	Almirante Tamandaré do Sul/RS							
431370	Palmeira das Missões/RS	Aterro Sanitário	Aterro sanitário	Augusto Pestana/RS							
431370	Palmeira das Missões/RS	Aterro Sanitário	Aterro sanitário	Barra Funda/RS							
431370	Palmeira das Missões/RS	Aterro Sanitário	Aterro sanitário	Boa Vista do Buricá/RS							
431370	Palmeira das Missões/RS	Aterro Sanitário	Aterro sanitário	Boa Vista do Cadeado/RS							
431370	Palmeira das Missões/RS	Aterro Sanitário	Aterro sanitário	Bozano/RS							
431370	Palmeira das Missões/RS	Aterro Sanitário	Aterro sanitário	Campinas do Sul/RS							
431370	Palmeira das Missões/RS	Aterro Sanitário	Aterro sanitário	Catuípe/RS							
431370	Palmeira das Missões/RS	Aterro Sanitário	Aterro sanitário	Chapada/RS							
431370	Palmeira das Missões/RS	Aterro Sanitário	Aterro sanitário	Fortaleza dos Valos/RS							
431370	Palmeira das Missões/RS	Aterro Sanitário	Aterro sanitário	Jóia/RS							
431370	Palmeira das Missões/RS	Aterro Sanitário	Aterro sanitário	Nova Boa Vista/RS							
431370	Palmeira das Missões/RS	Aterro Sanitário	Aterro sanitário	Nova Ramada/RS							
431370	Palmeira das Missões/RS	Aterro Sanitário	Aterro sanitário	Novo Barreiro/RS							
431370	Palmeira das Missões/RS	Aterro Sanitário	Aterro sanitário	Palmeira das Missões/RS							
431370	Palmeira das Missões/RS	Aterro Sanitário	Aterro sanitário	Pejuçara/RS							
431370	Palmeira das Missões/RS	Aterro Sanitário	Aterro sanitário	Quatro Irmãos/RS							
431370	Palmeira das Missões/RS	Aterro Sanitário	Aterro sanitário	Quinze de Novembro/RS							
431370	Palmeira das Missões/RS	Aterro Sanitário	Aterro sanitário	Rondinha/RS							
431370	Palmeira das Missões/RS	Aterro Sanitário	Aterro sanitário	Saldanha Marinho/RS							
431370	Palmeira das Missões/RS	Aterro Sanitário	Aterro sanitário	Santa Bárbara do Sul/RS							
431370	Palmeira das Missões/RS	Separação (Reciclagem)	Unidade de triagem (galpão ou usina)	Ajuricaba/RS		1.332					
431370	Palmeira das Missões/RS	Separação (Reciclagem)	Unidade de triagem (galpão ou usina)	Almirante Tamandaré do Sul/RS		720					
431370	Palmeira das Missões/RS	Separação (Reciclagem)	Unidade de triagem (galpão ou usina)	Augusto Pestana/RS		1.332					
431370	Palmeira das Missões/RS	Separação (Reciclagem)	Unidade de triagem (galpão ou usina)	Barra Funda/RS		432					
431370	Palmeira das Missões/RS	Separação (Reciclagem)	Unidade de triagem (galpão ou usina)	Boa Vista do Buricá/RS		1.416					
431370	Palmeira das Missões/RS	Separação (Reciclagem)	Unidade de triagem (galpão ou usina)	Boa Vista do Cadeado/RS		450					
431370	Palmeira das Missões/RS	Separação (Reciclagem)	Unidade de triagem (galpão ou usina)	Bozano/RS		588					
431370	Palmeira das Missões/RS	Separação (Reciclagem)	Unidade de triagem (galpão ou usina)	Campinas do Sul/RS		612					
431370	Palmeira das Missões/RS	Separação (Reciclagem)	Unidade de triagem (galpão ou usina)	Catuípe/RS		1.212					
431370	Palmeira das Missões/RS	Separação (Reciclagem)	Unidade de triagem (galpão ou usina)	Chapada/RS		1.716					

TABELA Up02 - INFORMAÇÕES SOBRE O FLUXO DE RESÍDUOS PARA AS UNIDADES DE PROCESSAMENTO

ANO DE REFERÊNCIA
2010

Município de localização	Unidades de processamento dos resíduos sólidos situadas no município									
	Nome da unidade	Tipo de unidade, segundo o município informante	Município de origem dos resíduos	Quantidade de resíduos recebidos						
				Total	Dom+Pub	Saúde	Indústria	Entulho	Podas	Outros
Código	Nome/UF			tonelada	tonelada	tonelada	tonelada	tonelada	tonelada	tonelada
Região Sul	Up001	Up003	Up025	Up080	Up007	Up008	Up009	Up010	Up067	Up011
431370	Palmeira das Missões/RS	Separação (Reciclagem)	Unidade de triagem (galpão ou usina)	Fortaleza dos Valos/RS	1.014					
431370	Palmeira das Missões/RS	Separação (Reciclagem)	Unidade de triagem (galpão ou usina)	Jóia/RS	1.536					
431370	Palmeira das Missões/RS	Separação (Reciclagem)	Unidade de triagem (galpão ou usina)	Nova Boa Vista/RS	372					
431370	Palmeira das Missões/RS	Separação (Reciclagem)	Unidade de triagem (galpão ou usina)	Nova Ramada/RS	144					
431370	Palmeira das Missões/RS	Separação (Reciclagem)	Unidade de triagem (galpão ou usina)	Novo Barreiro/RS	660					
431370	Palmeira das Missões/RS	Separação (Reciclagem)	Unidade de triagem (galpão ou usina)	Palmeira das Missões/RS	7.440					
431370	Palmeira das Missões/RS	Separação (Reciclagem)	Unidade de triagem (galpão ou usina)	Pejuçara/RS	708					
431370	Palmeira das Missões/RS	Separação (Reciclagem)	Unidade de triagem (galpão ou usina)	Quatro Irmãos/RS	120					
431370	Palmeira das Missões/RS	Separação (Reciclagem)	Unidade de triagem (galpão ou usina)	Quinze de Novembro/RS	180					
431370	Palmeira das Missões/RS	Separação (Reciclagem)	Unidade de triagem (galpão ou usina)	Rondinha/RS	624					
431370	Palmeira das Missões/RS	Separação (Reciclagem)	Unidade de triagem (galpão ou usina)	Saldanha Marinho/RS	540					
431370	Palmeira das Missões/RS	Separação (Reciclagem)	Unidade de triagem (galpão ou usina)	Santa Bárbara do Sul/RS	2.028					
431390	Panambi/RS	Usina de triagem de lixo	Unidade de triagem (galpão ou usina)	Panambi/RS	3.456	3.456				
411800	Paraíso do Norte/PR	Aterro Controlado de Paraíso do Norte	Aterro controlado	Paraíso do Norte/PR	2.425	2.424	1			
411820	Paranaguá/PR	Lixão do Imbocuí	Aterro controlado	Paranaguá/PR						
411830	Paranapoema/PR	Lixão de Paranapoema	Lixão	Paranapoema/PR	1.500	1.500				
411840	Paranavaí/PR	Aterro Sanitário do Município de Paranavaí	Aterro sanitário	Paranavaí/PR	22.989	22.989				
431405	Parobé/RS	DEPOSITO TEMPORÁRIO DE RESÍDUOS	Unidade de transbordo	Parobé/RS						
411860	Paula Freitas/PR	Aterro Sanitário de Paula Freitas	Aterro sanitário	Paula Freitas/PR	230	230				
431413	Paulo Bento/RS	Unidade de Triagem Juliano Wietzcoski ME	Unidade de triagem (galpão ou usina)	Paulo Bento/RS						
411870	Paulo Frontin/PR	Aterro Sanitário de Paulo Frontin	Aterro sanitário	Paulo Frontin/PR	246	246				
411880	Peabiru/PR	Aterro Sanitário de Peabiru	Aterro sanitário	Peabiru/PR	6.027	6.027				
431420	Pedro Osório/RS	Aterro Sanitário	Aterro controlado	Pedro Osório/RS	1.702	1.440	12	120	130	
431440	Pelotas/RS	Aterro Colina do Sol	Aterro controlado	Pelotas/RS	118.593	72.191	76	2.476	1.795	42.055
431440	Pelotas/RS	Unidade de Tratamento Autoclave	Outra	Pelotas/RS	76		76			
421260	Peritiba/SC	NEI COLETA DE RESIDUOS SOLIDOS LTDA	Unidade de triagem (galpão ou usina)	Peritiba/SC	264	264				
431446	Pinhal da Serra/RS	Aterro Sanitário de Pinhal da Serra	Aterro sanitário	Esmeralda/RS	372	372				
431446	Pinhal da Serra/RS	Aterro Sanitário de Pinhal da Serra	Aterro sanitário	Pinhal da Serra/RS	134	134				
411930	Pinhão/PR	ATERRO - LOCALIDADE GUARAPUAVINHA	Lixão	Pinhão/PR	2.000	2.000				
431450	Pinheiro Machado/RS	Aterro sanitário	Aterro sanitário	Pedras Altas/RS						
421320	Pomerode/SC	Central de Triagem	Unidade de triagem (galpão ou usina)	Pomerode/SC	876	876				
411990	Ponta Grossa/PR	UNIDADE DE TRIAGEM - ACAMAR	Unidade de triagem (galpão ou usina)	Ponta Grossa/PR	900	900				
411990	Ponta Grossa/PR	UNIDADE DE TRIAGEM - ACAMARO	Unidade de triagem (galpão ou usina)	Ponta Grossa/PR	900	900				
411990	Ponta Grossa/PR	UNIDADE DE TRIAGEM - ACAMARU	Unidade de triagem (galpão ou usina)	Ponta Grossa/PR	900	900				
411990	Ponta Grossa/PR	Unidade de triagem - ACAMARUVA	Unidade de triagem (galpão ou usina)	Ponta Grossa/PR	900	900				
431478	Ponte Preta/RS	Aterro Sanitário Municipal	Unidade de compostagem (pátio ou usina)	Ponte Preta/RS	6	6				
431490	Porto Alegre/RS	Aterro Anchieta	Aterro de Resíduos da Construção Civil (=inertes)	Porto Alegre/RS	187.559			187.559		
431490	Porto Alegre/RS	Central de Suinocultura	Outra	Porto Alegre/RS	3.213					3.213
431490	Porto Alegre/RS	Central Serraria II	Outra	Porto Alegre/RS	53.240			33.643	19.597	

TABELA Up02 - INFORMAÇÕES SOBRE O FLUXO DE RESÍDUOS PARA AS UNIDADES DE PROCESSAMENTO

ANO DE
REFERÊNCIA
2010

Município de localização		Unidades de processamento dos resíduos sólidos situadas no município									
		Nome da unidade	Tipo de unidade, segundo o município informante	Município de origem dos resíduos	Quantidade de resíduos recebidos						
					Total	Dom+Pub	Saúde	Indústria	Entulho	Podas	Outros
Código	Nome/UF				tonelada	tonelada	tonelada	tonelada	tonelada	tonelada	tonelada
Região Sul		Up001	Up003	Up025	Up080	Up007	Up008	Up009	Up010	Up067	Up011
431490	Porto Alegre/RS	Estação de Transbordo Lomba do Pinheiro	Unidade de transbordo	Porto Alegre/RS	478.640	439.265	5.518				33.858
431490	Porto Alegre/RS	UTC - Compostagem Lomba do Pinheiro	Unidade de compostagem (pátio ou usina)	Porto Alegre/RS	7.171	7.171					
431490	Porto Alegre/RS	UTC - Triagem Lomba do Pinheiro	Unidade de triagem (galpão ou usina)	Porto Alegre/RS	7.171	7.171					
412020	Porto Rico/PR	ATERRO DE PORTO RICO	Aterro controlado	Porto Rico/PR	246	246					
431510	Porto Xavier/RS	PMPX	Unidade de triagem (galpão ou usina)	Porto Xavier/RS	31	31					
421380	Praia Grande/SC	centro de triagem e compostagem de RSU	Unidade de triagem (galpão ou usina)	Praia Grande/SC							
412050	Primeiro de Maio/PR	PREFEITURA MUNICIPAL DE PRIMEIRO DE MAIO	Aterro sanitário	Primeiro de Maio/PR	87	87					
412070	Quatiguá/PR	LIXÃO MUNICIPAL	Lixão	Quatiguá/PR	1.130	900			130	80	20
412090	Quedas do Iguaçu/PR	Aterro Sanitário Municipal	Aterro sanitário	Quedas do Iguaçu/PR	12.536	11.331	10		1.045	150	
412100	Querência do Norte/PR	ATERRO SANITÁRIO QUERÊNCIA DO NORTE	Aterro sanitário	Querência do Norte/PR	2.790	750			1.920	120	
431535	Quinze de Novembro/RS	Unidade de triagem	Aterro controlado	Quinze de Novembro/RS	92	80	0	0	6	6	0
431545	Relvado/RS	ATERRO SANITARIO	Aterro sanitário	Relvado/RS	60	60					
412175	Reserva do Iguaçu/PR	aterro sanitário	Aterro sanitário	Reserva do Iguaçu/PR	705	701	1		2	1	
412180	Ribeirão Claro/PR	Usina de Reciclagem de Lixo	Unidade de triagem (galpão ou usina)	Ribeirão Claro/PR	2.380						
412200	Rio Azul/PR	Lixão de Rio Azul	Lixão	Rio Azul/PR							
412200	Rio Azul/PR	Unidade de Triagem	Unidade de triagem (galpão ou usina)	Rio Azul/PR							
421460	Rio do Oeste/SC	CENTRO DE TRIAGEM E COMPOSTAGEM DE RIO DO OESTE-	Unidade de triagem (galpão ou usina)	Rio do Oeste/SC	720	720					
412250	Roncador/PR	Aterro Sanitário	Aterro sanitário	Roncador/PR	455	420	0	0	0	35	0
431645	Salto do Jacuí/RS	Unidade Provisória de Transbordo e Triagem	Unidade de triagem (galpão ou usina)	Salto do Jacuí/RS	1.440	1.440					
421540	Salto Veloso/SC	Unidade de Podas e Galhadas de Salto Veloso	Unidade de manejo de galhadas e podas	Salto Veloso/SC	50					50	
421540	Salto Veloso/SC	VT Engenharia e Construções Ltda	Unidade de triagem (galpão ou usina)	Salto Veloso/SC	669	669					
431647	Salvador das Missões/RS	MARCOS ENGELHOF E CIA LTDA	Outra	Salvador das Missões/RS	155	155					
431647	Salvador das Missões/RS	VIA NORTE COLETA E TRANSPORTE DE RESIDUOS LTDA	Unidade de tratamento por incineração	Salvador das Missões/RS	5		5				
412320	Santa Cecília do Pavão/PR	Aterro Sanitário	Aterro sanitário	Santa Cecília do Pavão/PR	118	43	0	0	60	15	
412330	Santa Cruz de Monte Castelo/PR	Lixão de Santa Cruz de Monte Castelo	Lixão	Santa Cruz de Monte Castelo/PR	1.825	1.825					
412340	Santa Fé/PR	Aterro Sanitário de Santa Fé	Aterro sanitário	Santa Fé/PR							
412350	Santa Helena/PR	USINA DE BENEFICIAMENTO DE RESIDUOS SÓLIDOS	Unidade de triagem (galpão ou usina)	Santa Helena/PR	840	840					
412370	Santa Isabel do Ivaí/PR	ATERRO CONTROLADO DE SANTA ISABEL DO AVAÍ	Aterro controlado	Santa Isabel do Ivaí/PR	1.080						
431750	Santo Ângelo/RS	Associação de Reciclagem e Educação Ambiental Ecos	Unidade de triagem (galpão ou usina)	Santo Ângelo/RS	120	120					
431750	Santo Ângelo/RS	Aterro Municipal	Aterro controlado	Santo Ângelo/RS	14.400	14.400					
431760	Santo Antônio da Patrulha/RS	Usina Municipal de Transbordo de Resíduos Sólidos	Unidade de triagem (galpão ou usina)	Caraá/RS	24						
431760	Santo Antônio da Patrulha/RS	Usina Municipal de Transbordo de Resíduos Sólidos	Unidade de triagem (galpão ou usina)	Santo Antônio da Patrulha/RS							
431755	Santo Antônio do Palma/RS	SISTEMA DE DESTINO FINAL DE RESÍDUOS SÓLIDOS URBAN	Aterro sanitário	Santo Antônio do Palma/RS	156	145	1			7	3
412430	Santo Antônio do Paraíso/PR	LIXÃO	Lixão	Santo Antônio do Paraíso/PR	1.290	1.200			60	30	
431780	Santo Augusto/RS	UTAR	Unidade de triagem (galpão ou usina)	Santo Augusto/RS	1.620						
421575	São Bernardino/SC	UNIDADE 2 - TUCANO OBRAS E SERVIÇOS LTDA	Aterro sanitário	São Bernardino/SC	50	49	1				
431800	São Borja/RS	Unidade de Triagem de São Borja	Unidade de triagem (galpão ou usina)	São Borja/RS	13.200	13.200					
431830	São Gabriel/RS	São Gabriel	Aterro controlado	Dom Pedrito/RS	9.000	9.000					
431830	São Gabriel/RS	São Gabriel	Aterro controlado	Santana do Livramento/RS	20.500	20.500					

TABELA Up02 - INFORMAÇÕES SOBRE O FLUXO DE RESÍDUOS PARA AS UNIDADES DE PROCESSAMENTO

ANO DE
REFERÊNCIA
2010

Município de localização		Unidades de processamento dos resíduos sólidos situadas no município									
		Nome da unidade	Tipo de unidade, segundo o município informante	Município de origem dos resíduos	Quantidade de resíduos recebidos						
Código	Nome/UF				Total tonelada	Dom+Pub tonelada	Saúde tonelada	Indústria tonelada	Entulho tonelada	Podas tonelada	Outros tonelada
Região Sul		Up001	Up003	Up025	Up080	Up007	Up008	Up009	Up010	Up067	Up011
431830	São Gabriel/RS	São Gabriel	Aterro controlado	São Gabriel/RS	15.500	12.000				3.500	
421630	São João Batista/SC	Aterro Sanitário de São João Batista	Aterro sanitário	São João Batista/SC	7.226	7.226					
421635	São João do Itaperiú/SC	CATARINENSE COLETA DE RESÍDUOS HOSPITALARES LTDA	Vala específica de RSS	São João do Itaperiú/SC	1		1				
421640	São João do Sul/SC	Pinheiros	Unidade de triagem (galpão ou usina)	São João do Sul/SC	750	750					
412480	São João/PR	Usina de reciclagem de lixo	Unidade de triagem (galpão ou usina)	São João/PR	1.160	1.160					
412530	São Jorge do Ivaí/PR	ATERRO CONTROLADO	Aterro controlado	São Jorge do Ivaí/PR	1.204	1.204					
412535	São Jorge do Patrocínio/PR	Galpão de Triagem	Unidade de triagem (galpão ou usina)	São Jorge do Patrocínio/PR	98						98
412535	São Jorge do Patrocínio/PR	Prefeitura Municipal	Aterro sanitário	São Jorge do Patrocínio/PR	352	352					
412535	São Jorge do Patrocínio/PR	Unidade de manejo de galhos e podas	Unidade de manejo de galhadas e podas	São Jorge do Patrocínio/PR	18						18
412535	São Jorge do Patrocínio/PR	Unidade de resíduos da construção civil	Aterro de Resíduos da Construção Civil (=inertes)	São Jorge do Patrocínio/PR	288				288		
412545	São José das Palmeiras/PR	lixão	Lixão	São José das Palmeiras/PR							
431880	São Lourenço do Sul/RS	Aterro Sanitário de São Lourenço do Sul	Aterro sanitário	São Lourenço do Sul/RS	5	5					
431915	São Miguel das Missões/RS	GALPAO DE TRIAGEM	Unidade de triagem (galpão ou usina)	São Miguel das Missões/RS	1	1					
412570	São Miguel do Iguaçu/PR	ATERRO CONTROLADO DE SÃO MIGUEL DO IGUAÇU	Aterro controlado	São Miguel do Iguaçu/PR	5.280	5.280					
412580	São Pedro do Ivaí/PR	ATERRO SANITARIO	Aterro sanitário	Jardim Alegre/PR							
412580	São Pedro do Ivaí/PR	ATERRO SANITARIO	Aterro sanitário	São Pedro do Ivaí/PR							
431971	São Valentim do Sul/RS	RECICLE DONIDA LTDA	Área de transb e triagem de RCD e volumosos (=AT	São Valentim do Sul/RS	150	150					
431971	São Valentim do Sul/RS	SERESA SERVIÇOS DE RESÍDUOS DA SAÚDE LTDA	Unidade de tratamento por incineração	São Valentim do Sul/RS	3		3				
412627	Saudade do Iguaçu/PR	Aterro Sanitário	Aterro sanitário	Saudade do Iguaçu/PR	350	350					
421730	Saudades/SC	AMBIENTUS RECICLAGEM	Unidade de triagem (galpão ou usina)	Saudades/SC	420	420					
421730	Saudades/SC	TUCANO OBRAS E SERVIÇOS	Aterro sanitário	Saudades/SC	1.008	1.008					
432020	Seberi/RS	CIGRES Consorcio Intermunicipal de Gestão de resid	Unidade de triagem (galpão ou usina)	Ametista do Sul/RS							
432020	Seberi/RS	CIGRES Consorcio Intermunicipal de Gestão de resid	Unidade de triagem (galpão ou usina)	Boa Vista das Missões/RS							
432020	Seberi/RS	CIGRES Consorcio Intermunicipal de Gestão de resid	Unidade de triagem (galpão ou usina)	Caçara/RS							
432020	Seberi/RS	CIGRES Consorcio Intermunicipal de Gestão de resid	Unidade de triagem (galpão ou usina)	Cerro Grande/RS							
432020	Seberi/RS	CIGRES Consorcio Intermunicipal de Gestão de resid	Unidade de triagem (galpão ou usina)	Coronel Bicaco/RS							
432020	Seberi/RS	CIGRES Consorcio Intermunicipal de Gestão de resid	Unidade de triagem (galpão ou usina)	Cristal do Sul/RS							
432020	Seberi/RS	CIGRES Consorcio Intermunicipal de Gestão de resid	Unidade de triagem (galpão ou usina)	Derrubadas/RS							
432020	Seberi/RS	CIGRES Consorcio Intermunicipal de Gestão de resid	Unidade de triagem (galpão ou usina)	Dois Irmãos das Missões/RS							
432020	Seberi/RS	CIGRES Consorcio Intermunicipal de Gestão de resid	Unidade de triagem (galpão ou usina)	Erval Seco/RS							
432020	Seberi/RS	CIGRES Consorcio Intermunicipal de Gestão de resid	Unidade de triagem (galpão ou usina)	Frederico Westphalen/RS							
432020	Seberi/RS	CIGRES Consorcio Intermunicipal de Gestão de resid	Unidade de triagem (galpão ou usina)	Iraí/RS							
432020	Seberi/RS	CIGRES Consorcio Intermunicipal de Gestão de resid	Unidade de triagem (galpão ou usina)	Jaboticaba/RS							
432020	Seberi/RS	CIGRES Consorcio Intermunicipal de Gestão de resid	Unidade de triagem (galpão ou usina)	Lajeado do Bugre/RS							
432020	Seberi/RS	CIGRES Consorcio Intermunicipal de Gestão de resid	Unidade de triagem (galpão ou usina)	Miraguaí/RS							
432020	Seberi/RS	CIGRES Consorcio Intermunicipal de Gestão de resid	Unidade de triagem (galpão ou usina)	Novo Tiradentes/RS							
432020	Seberi/RS	CIGRES Consorcio Intermunicipal de Gestão de resid	Unidade de triagem (galpão ou usina)	Palmitinho/RS							
432020	Seberi/RS	CIGRES Consorcio Intermunicipal de Gestão de resid	Unidade de triagem (galpão ou usina)	Pinhal/RS							
432020	Seberi/RS	CIGRES Consorcio Intermunicipal de Gestão de resid	Unidade de triagem (galpão ou usina)	Pinheirinho do Vale/RS							

TABELA Up02 - INFORMAÇÕES SOBRE O FLUXO DE RESÍDUOS PARA AS UNIDADES DE PROCESSAMENTO

ANO DE
REFERÊNCIA
2010

Município de localização	Unidades de processamento dos resíduos sólidos situadas no município									
	Nome da unidade	Tipo de unidade, segundo o município informante	Município de origem dos resíduos	Quantidade de resíduos recebidos						
				Total	Dom+Pub	Saúde	Indústria	Entulho	Podas	Outros
Código	Nome/UF			tonelada	tonelada	tonelada	tonelada	tonelada	tonelada	tonelada
Região Sul	Up001	Up003	Up025	Up080	Up007	Up008	Up009	Up010	Up067	Up011
432020 Seberi/RS	CIGRES Consorcio Intermunicipal de Gestão de resid	Unidade de triagem (galpão ou usina)	Redentora/RS							
432020 Seberi/RS	CIGRES Consorcio Intermunicipal de Gestão de resid	Unidade de triagem (galpão ou usina)	Rodeio Bonito/RS							
432020 Seberi/RS	CIGRES Consorcio Intermunicipal de Gestão de resid	Unidade de triagem (galpão ou usina)	Sagrada Família/RS							
432020 Seberi/RS	CIGRES Consorcio Intermunicipal de Gestão de resid	Unidade de triagem (galpão ou usina)	São Pedro das Missões/RS							
432020 Seberi/RS	CIGRES Consorcio Intermunicipal de Gestão de resid	Unidade de triagem (galpão ou usina)	Seberi/RS							
432020 Seberi/RS	CIGRES Consorcio Intermunicipal de Gestão de resid	Unidade de triagem (galpão ou usina)	Taquaruçu do Sul/RS							
432020 Seberi/RS	CIGRES Consorcio Intermunicipal de Gestão de resid	Unidade de triagem (galpão ou usina)	Tenente Portela/RS							
432020 Seberi/RS	CIGRES Consorcio Intermunicipal de Gestão de resid	Unidade de triagem (galpão ou usina)	Vicente Dutra/RS							
432020 Seberi/RS	CIGRES Consorcio Intermunicipal de Gestão de resid	Unidade de triagem (galpão ou usina)	Vista Alegre/RS							
432020 Seberi/RS	CIGRES Consorcio Intermunicipal de Gestão de resid	Unidade de triagem (galpão ou usina)	Vista Gaúcha/RS							
412630 Sengés/PR	Lixão de Sengés	Lixão	Sengés/PR	144	144	0	0	0	0	0
412635 Serranópolis do Iguaçu/PR	Barracão de reciclagem	Unidade de triagem (galpão ou usina)	Serranópolis do Iguaçu/PR	169	169					
421770 Sombrio/SC	Aterro Sanitário Municipal	Aterro sanitário	Sombrio/SC	15.000						
421820 Timbó/SC	Aterro Sanitário Serv. Mun. Água e Esgoto	Aterro sanitário	Apiúna/SC	1.028	1.028					
421820 Timbó/SC	Aterro Sanitário Serv. Mun. Água e Esgoto	Aterro sanitário	Ascurra/SC	1.147	1.147					
421820 Timbó/SC	Aterro Sanitário Serv. Mun. Água e Esgoto	Aterro sanitário	Benedito Novo/SC	718	718					
421820 Timbó/SC	Aterro Sanitário Serv. Mun. Água e Esgoto	Aterro sanitário	Pomerode/SC	3.504	3.504					
421820 Timbó/SC	Aterro Sanitário Serv. Mun. Água e Esgoto	Aterro sanitário	Rio dos Cedros/SC	1.193	1.193					
421820 Timbó/SC	Aterro Sanitário Serv. Mun. Água e Esgoto	Aterro sanitário	Rodeio/SC	1.449	1.449					
421820 Timbó/SC	Aterro Sanitário Serv. Mun. Água e Esgoto	Aterro sanitário	Timbó/SC	5.721	5.721					
421820 Timbó/SC	Usina de triagem	Unidade de triagem (galpão ou usina)	Timbó/SC	1.435	1.435					
432150 Torres/RS	Aterro Controlado	Unidade de triagem (galpão ou usina)	Torres/RS	50	50					
432160 Tramandai/RS	Unidade de Tramandai	Outra	Balneário Pinhal/RS	3.000	3.000					
432160 Tramandai/RS	Unidade de Tramandai	Outra	Capivari do Sul/RS	2.000	2.000					
432160 Tramandai/RS	Unidade de Tramandai	Outra	Cidreira/RS	5.000	5.000					
432160 Tramandai/RS	Unidade de Tramandai	Outra	Imbé/RS	11.000	11.000					
432160 Tramandai/RS	Unidade de Tramandai	Outra	Itati/RS	1.440	1.440					
432160 Tramandai/RS	Unidade de Tramandai	Outra	Mostardas/RS	1.500	1.500					
432160 Tramandai/RS	Unidade de Tramandai	Outra	Palmares do Sul/RS	1.500	1.500					
432160 Tramandai/RS	Unidade de Tramandai	Outra	Santo Antônio da Patrulha/RS	10.000	10.000					
432160 Tramandai/RS	Unidade de Tramandai	Outra	Tramandai/RS	22.198	12.231	223		4.800		4.944
412785 Três Barras do Paraná/PR	Aterro Sanitário Linha Kennedy	Aterro sanitário	Três Barras do Paraná/PR	0	0	0	0	0	0	0
432190 Três Passos/RS	Consórcio Intermunicipal de Tratamento de Resíduos	Aterro controlado	Três Passos/RS	3.180	3.180					
432190 Três Passos/RS	Rico Entulhos	Aterro de Resíduos da Construção Civil (=inertes)	Três Passos/RS	2.700				2.700		
432195 Trindade do Sul/RS	CONILIXO	Aterro controlado	Alpestre/RS	852	852					
432195 Trindade do Sul/RS	CONILIXO	Aterro controlado	Constantina/RS	1.620	1.620					
432195 Trindade do Sul/RS	CONILIXO	Aterro controlado	Engenho Velho/RS	228	228					
432195 Trindade do Sul/RS	CONILIXO	Aterro controlado	Gramado dos Loureiros/RS	324	324					
432195 Trindade do Sul/RS	CONILIXO	Aterro controlado	Nonoai/RS	1.900	1.900					

TABELA Up02 - INFORMAÇÕES SOBRE O FLUXO DE RESÍDUOS PARA AS UNIDADES DE PROCESSAMENTO

ANO DE
REFERÊNCIA
2010

Município de localização		Unidades de processamento dos resíduos sólidos situadas no município									
		Nome da unidade	Tipo de unidade, segundo o município informante	Município de origem dos resíduos	Quantidade de resíduos recebidos						
Código	Nome/UF				Total	Dom+Pub	Saúde	Indústria	Entulho	Podas	Outros
					tonelada	tonelada	tonelada	tonelada	tonelada	tonelada	tonelada
Região Sul		Up001	Up003	Up025	Up080	Up007	Up008	Up009	Up010	Up067	Up011
432195	Trindade do Sul/RS	CONILIXO	Aterro controlado	Novo Xingu/RS	168	168					
432195	Trindade do Sul/RS	CONILIXO	Aterro controlado	Rio dos Índios/RS	576	576					
432195	Trindade do Sul/RS	CONILIXO	Aterro controlado	Ronda Alta/RS	1.500	1.500					
432195	Trindade do Sul/RS	CONILIXO	Aterro controlado	Sarandi/RS	3.300	3.300					
432195	Trindade do Sul/RS	CONILIXO	Aterro controlado	Três Palmeiras/RS	480	480					
432195	Trindade do Sul/RS	CONILIXO	Aterro controlado	Trindade do Sul/RS	672	672					
432225	Tupandi/RS	Und. de Triagem 1	Unidade de triagem (galpão ou usina)	Alto Feliz/RS	360	360					
432225	Tupandi/RS	Und. de Triagem 1	Unidade de triagem (galpão ou usina)	Feliz/RS	1.800	1.800					
432225	Tupandi/RS	Und. de Triagem 1	Unidade de triagem (galpão ou usina)	Harmonia/RS	564	564					
432225	Tupandi/RS	Und. de Triagem 1	Unidade de triagem (galpão ou usina)	Linha Nova/RS	120	120					
432225	Tupandi/RS	Und. de Triagem 1	Unidade de triagem (galpão ou usina)	Presidente Lucena/RS	384	384					
432225	Tupandi/RS	Und. de Triagem 1	Unidade de triagem (galpão ou usina)	São José do Hortêncio/RS	492	492					
432225	Tupandi/RS	Und. de Triagem 1	Unidade de triagem (galpão ou usina)	Tupandi/RS	540	540					
412830	Uniflor/PR	coleta residuos sólidos 2009	Aterro controlado	Uniflor/PR	5.711	5.153	240	0	300	18	0
432250	Vacaria/RS	ATERRO SANITARIO MUNICIPAL	Aterro sanitário	Vacaria/RS	10.800	10.800	0	0	0	0	0
412853	Ventania/PR	LIXÃO DE VENTANIA	Lixão	Ventania/PR	12	12	0	0	0	0	0
421920	Vidal Ramos/SC	Central de Triagem de Resíduos de Vidal Ramos	Unidade de triagem (galpão ou usina)	Vidal Ramos/SC	201	151					50
421930	Videira/SC	Aterro Sanitário e Industrial - Linha Baía I	Aterro sanitário	Arroio Trinta/SC							
421930	Videira/SC	Aterro Sanitário e Industrial - Linha Baía I	Aterro sanitário	Iomerê/SC							
421930	Videira/SC	Aterro Sanitário e Industrial - Linha Baía I	Aterro sanitário	Macieira/SC							
421930	Videira/SC	Aterro Sanitário e Industrial - Linha Baía I	Aterro sanitário	Pinheiro Preto/SC							
421930	Videira/SC	Aterro Sanitário e Industrial - Linha Baía I	Aterro sanitário	Rio das Antas/SC							
421930	Videira/SC	Aterro Sanitário e Industrial - Linha Baía I	Aterro sanitário	Salto Veloso/SC							
421930	Videira/SC	Aterro Sanitário e Industrial - Linha Baía I	Aterro sanitário	Vargem/SC							
421930	Videira/SC	Aterro Sanitário e Industrial - Linha Baía I	Aterro sanitário	Videira/SC							
421930	Videira/SC	Central de Triagem de Resíduos Sólidos Urbanos -	Unidade de triagem (galpão ou usina)	Arroio Trinta/SC							
421930	Videira/SC	Central de Triagem de Resíduos Sólidos Urbanos -	Unidade de triagem (galpão ou usina)	Iomerê/SC							
421930	Videira/SC	Central de Triagem de Resíduos Sólidos Urbanos -	Unidade de triagem (galpão ou usina)	Macieira/SC							
421930	Videira/SC	Central de Triagem de Resíduos Sólidos Urbanos -	Unidade de triagem (galpão ou usina)	Pinheiro Preto/SC							
421930	Videira/SC	Central de Triagem de Resíduos Sólidos Urbanos -	Unidade de triagem (galpão ou usina)	Rio das Antas/SC							
421930	Videira/SC	Central de Triagem de Resíduos Sólidos Urbanos -	Unidade de triagem (galpão ou usina)	Salto Veloso/SC							
421930	Videira/SC	Central de Triagem de Resíduos Sólidos Urbanos -	Unidade de triagem (galpão ou usina)	Vargem/SC							
421930	Videira/SC	Central de Triagem de Resíduos Sólidos Urbanos -	Unidade de triagem (galpão ou usina)	Videira/SC							
412850	Wenceslau Braz/PR	Aterro Controlado e Usina de Triagem Pinhal Formos	Aterro controlado	Wenceslau Braz/PR	3.780	3.780					
432377	Westfalia/RS	Central de Triagem de Resíduos Sólidos	Unidade de triagem (galpão ou usina)	Vitória das Missões/RS	600						
432377	Westfalia/RS	Central de Triagem de Resíduos Sólidos	Unidade de triagem (galpão ou usina)	Westfalia/RS		600					
412880	Xambê/PR	Xambê	Aterro controlado	Xambê/PR	2.732	2.732					

TABELA Up03
INFORMAÇÕES SOBRE CARACTERÍSTICAS DAS UNIDADES
DE PROCESSAMENTO POR DISPOSIÇÃO NO SOLO
(ATERROS SANITÁRIOS, CONTROLADOS E LIXÕES)

TABELA Up03 - INFORMAÇÕES SOBRE CARACTERÍSTICAS DAS UNIDADES DE PROCESSAMENTO POR DISPOSIÇÃO NO SOLO

ANO DE
REFERÊNCIA
2010

Município de localização		Nome da unidade	Características da unidade por disposição no solo																		Tipo de unidade segundo o município informante			
			Tipo de licença ambiental obtida	Cerca	Inst. adm.	Impermeabilização da base	Frequência da cob. dos resíduos	Drenagem de gases	Aprov. dos gases	Drenagem de águas pluviais	Recirc. de chorume	Drenagem de chorume	Trat. interno de chorume	Trat. externo de chorume	Vigilância	Monit. ambiental	Queimada a céu aberto	Animais exceto aves	Presença de catadores			Qtd. moradias		
Ocorrência	Até 14 anos	Maior de 14 anos																	unidade					
Código	Nome/UF																							
Região Sul		Up001	Up050	Up027	Up028	Up029	Up030	Up031	Up052	Up054	Up034	Up032	Up033	Up053	Up035	Up036	Up037	Up038	Up081	Up082	Up083	Up040	Up003	
420010	Abelardo Luz/SC	Aterro - Continental Obras e Servi	Operação	Sim	Sim	Sim	Semanal	Não	Não	Sim	Sim	Sim	Sim	Sim	Sim	Sim	Não	Não	Sim	0	10	Não	Aterro sanitário	
420020	Agrolândia/SC	BLUMENTERRA	Operação	Sim	Sim	Sim	Semanal	Sim	Não	Sim	Sim	Sim	Sim	Sim	Sim	Sim	Não	Não	Não			Não	Aterro controlado	
420040	Água Doce/SC	Tucano Obras e Serviços	Operação	Sim	Sim	Sim	Diária	Sim	Não	Sim	Não	Sim	Sim	Não	Sim	Sim	Não	Não	Não			Não	Aterro sanitário	
430010	Agudo/RS	Revita	Operação	Sim	Sim	Sim	Diária	Sim	Sim	Sim	Sim	Sim	Sim	Não	Sim	Sim	Não	Não	Não			Não	Aterro sanitário	
430040	Alegrete/RS	Aterro Controlado Municipal	Operação	Sim	Sim	Sim	Diária	Sim	Não	Sim	Não	Sim	Não	Não	Sim	Não	Não	Não	Sim	0	0	Não	Aterro controlado	
430045	Alegria/RS	CIGRES	Operação	Sim	Sim	Sim	Semanal	Sim	Não	Sim	Não	Sim	Sim	Não	Sim	Sim	Não	Não	Não			Não	Aterro controlado	
410045	Altamira do Paraná/PR	Aterro Controlado	Prévia	Sim	Não	Não	Semanal	Não	Não	Não	Não	Não	Não	Não	Não	Sim	Não	Não	Não			Não	Aterro controlado	
412862	Alto Paraíso/PR	Aterro Sanitário	Operação	Sim	Sim	Sim	Diária	Sim	Não	Sim	Sim	Sim	Sim	Sim	Sim	Sim	Não	Não	Não			Não	Aterro controlado	
410060	Alto Paraná/PR	Aterro sanitário de alto Paraná	Não existe	Sim	Sim	Não	Semanal	Não	Não	Não	Não	Não	Não	Não	Sim	Sim	Não	Não	Sim	2		Não	Aterro controlado	
410050	Altônia/PR	Unidade de Processamento	Operação	Sim	Não	Sim	Diária	Sim	Não	Sim	Sim	Sim	Sim	Sim	Não	Não	Sim	Não	Não	Não		Não	Aterro controlado	
410090	Amaporã/PR	Aterro Controlado de Amaporã		Sim	Não	Não	Diária	Não	Não	Não	Não	Não	Não	Não	Não	Não	Não	Não	Não			Não	Aterro controlado	
410105	Anahy/PR	ANAHY	Operação	Sim	Sim	Sim	Diária	Não	Não	Sim	Não	Não	Não	Não	Não	Sim	Não	Não	Não			Não	Aterro sanitário	
410110	Andirá/PR	Aterro Sanitário	Operação	Sim	Sim	Sim	Diária	Não	Não	Sim	Sim	Sim	Sim	Não	Não	Sim	Sim	Não	Não	Não		Não	Aterro sanitário	
410140	Apucarana/PR	Aterro Sanitário do Município de A	Operação	Sim	Sim	Sim	Diária	Sim	Não	Sim	Não	Sim	Não	Não	Sim	Sim	Não	Não	Não			Não	Aterro controlado	
410150	Arapongas/PR	ATERRO SANITÁRIO	Operação	Sim	Sim	Sim	Diária	Sim	Não	Sim	Sim	Sim	Não	Não	Sim	Sim	Não	Não	Não			Não	Aterro sanitário	
410190	Assaí/PR	Aterro sanitário - seção Figueira	Operação	Sim	Sim	Sim	Diária	Sim	Não	Sim	Sim	Sim	Não	Não	Sim	Sim	Não	Não	Não			Não	Aterro sanitário	
410210	Astorga/PR	Aterro Controlado Municipal	Operação	Sim	Sim	Não	Semanal	Não	Não	Sim	Não	Não	Não	Não	Não	Não	Não	Não	Não			Não	Aterro controlado	
410220	Atalaia/PR	Aterro Controlado de Atalaia		Sim	Não	Não	Diária	Não	Não	Não	Não	Não	Não	Não	Não	Não	Não	Não	Não			Não	Aterro controlado	
430155	Áurea/RS	Prefeitura Municipal de Áurea	Operação	Sim	Não	Sim	Semanal	Não	Não	Sim	Sim	Sim	Não	Não	Não	Não	Não	Não	Não			Não	Aterro sanitário	
430160	Bagé/RS	Aterro Sanitário Municipal	Operação	Sim	Sim	Sim	Diária	Sim	Não	Sim	Não	Sim	Sim	Não	Sim	Sim	Não	Não	Não			Não	Aterro sanitário	
410250	Barbosa Ferraz/PR	ATERRO SANITÁRIO	Operação	Sim	Sim	Sim		Sim	Não	Sim	Sim	Sim	Sim	Sim	Não	Sim	Sim	Não	Não	Não			Não	Aterro sanitário
410270	Barra do Jacaré/PR	Aterro de Barra do Jacaré		Sim	Não	Não	Diária	Não	Não	Não	Não	Não	Não	Não	Não	Não	Não	Não	Não			Não	Aterro controlado	
430187	Barra do Quaraí/RS	Aterro Controlado da Barra do Qua	Operação	Sim	Não	Sim	Semanal	Sim	Não	Sim	Não	Sim	Sim	Não	Sim	Sim	Não	Não	Sim	0	6	Não	Aterro sanitário	
410280	Bela Vista do Paraíso/PR	Bela Vista do Paraíso	Não existe	Sim	Não	Não	Semanal	Não	Não	Não	Não	Não	Não	Não	Não	Não	Não	Não	Sim	0	1	Não	Aterro sanitário	
420213	Bela Vista do Toldo/SC	Consortio Hidrografico da Bacia d	Operação	Sim	Sim	Sim	Semanal	Sim	Não	Sim		Sim	Sim	Não			Não	Não				Não	Aterro sanitário	
430210	Bento Gonçalves/RS	Burali	Não existe	Sim	Não	Não		Não	Não	Não	Não	Sim	Sim	Não	Não	Sim	Não	Não	Não			Não	Lixão	
430210	Bento Gonçalves/RS	Centra de Residuos do Recreio	Operação																				Aterro sanitário	
420230	Biguaçu/SC	Aterro Proactiva																					Aterro sanitário	
420230	Biguaçu/SC	Aterro Sanitário	Operação	Sim	Sim	Sim	Diária	Sim	Sim	Sim	Sim	Sim	Sim	Não	Sim	Sim	Não	Não	Não			Não	Aterro sanitário	
410304	Boa Ventura de São Roque/PR	Aterro de Boa Ventura de São Roq	Operação	Sim	Não	Não	Semanal	Não	Não	Não	Não	Não	Não	Não	Não	Sim	Não	Não	Não			Não	Aterro controlado	
420257	Bom Jesus do Oeste/SC	C.W prestação de serviços	Operação	Sim	Sim	Sim	Diária	Sim	Não	Sim	Sim	Sim	Sim	Não	Não	Sim	Não	Não	Não			Não	Aterro sanitário	
430235	Bom Princípio/RS	Central de Triagem e Compostage	Operação	Sim	Sim	Sim	Semanal	Sim	Não	Sim	Não	Sim	Sim	Não	Sim	Sim	Não	Não	Não			Não	Aterro sanitário	
410330	Borrazópolis/PR	Aterro Sanitário	Operação	Sim	Sim	Não	Semanal	Não	Não	Sim	Sim	Sim	Não	Não	Não	Sim	Não	Não	Não			Não	Aterro sanitário	
430250	Bossoroca/RS	Aterro Sanitário	Operação	Sim	Não	Sim	Semanal	Não	Não	Sim	Não	Não	Não	Não	Não	Sim	Não	Não	Não			Não	Aterro sanitário	

TABELA Up03 - INFORMAÇÕES SOBRE CARACTERÍSTICAS DAS UNIDADES DE PROCESSAMENTO POR DISPOSIÇÃO NO SOLO

ANO DE
REFERÊNCIA
2010

Município de localização		Nome da unidade	Características da unidade por disposição no solo																		Tipo de unidade segundo o município informante		
			Tipo de licença ambiental obtida	Cerca	Inst. adm.	Impermeabilização da base	Frequência da cob. dos resíduos	Drenagem de gases	Aprov. dos gases	Drenagem de águas pluviais	Recirc. de chorume	Drenagem de chorume	Trat. interno de chorume	Trat. externo de chorume	Vigilância	Monitor. ambiental	Queimada a céu aberto	Animais exceto aves	Presença de catadores			Qtd. moradias	
Código	Nome/UF																	Ocorrência	Até 14 anos	Maior de 14 anos	unidade		
Região Sul		Up001	Up050	Up027	Up028	Up029	Up030	Up031	Up052	Up054	Up034	Up032	Up033	Up053	Up035	Up036	Up037	Up038	Up081	Up082	Up083	Up040	Up003
410335	Braganey/PR	PREFEITURA MUNICIPAL	Não existe	Não	Sim	Não	Diária	Não	Não	Sim	Não	Não	Não	Não	Não	Não	Não	Não				Não	Lixão
410337	Brasilândia do Sul/PR	Aterro Controlado de Brasilândia d	Outro tipo	Sim	Não	Não	Semanal	Não	Não	Não	Não	Não	Não	Sim	Não	Não	Sim	Não	Não			Não	Aterro controlado
420290	Brusque/SC	RECICLE	Operação	Sim	Sim	Sim	Semanal	Sim	Não	Sim	Não	Sim	Sim	Não	Sim	Sim	Não	Não	Não			Não	Aterro sanitário
420300	Caçador/SC	Fundação Municipal do Meio Ambi	Operação	Sim	Sim	Sim	Semanal	Sim	Não	Sim	Sim	Sim	Sim	Não	Sim	Não	Não	Não	Não			Não	Aterro sanitário
430290	Cacequi/RS	CENTRAL DE TRIAGEM COM AT	Operação	Sim	Não	Sim	Diária	Sim	Não	Não	Não	Sim	Não	Não	Sim	Sim	Não	Não	Não			Não	Aterro controlado
410345	Cafelândia/PR	ATERRO CONTROLADO DE CAF	Operação	Sim	Não	Não	Semanal	Não	Não	Não	Não	Sim	Sim	Não	Não	Sim	Não	Não	Não			Não	Aterro controlado
430340	Caieiras/RS	CIGRES	Operação	Sim																			Aterro sanitário
430355	Camargo/RS	Aterro Controlado de Camargo	Operação	Sim	Não	Não	Semanal	Não	Não	Não	Não	Não	Não	Não	Não	Não	Não	Não	Não			Não	Aterro controlado
410370	Cambé/PR	ATERRO MUNICIPAL DE RESIDU	Instalação	Sim	Sim	Sim	Diária	Sim	Não	Sim	Sim	Sim	Sim	Não	Sim	Sim	Não	Não	Não			Não	Aterro controlado
410405	Campo Bonito/PR	Aterro Sanitário de Campo Bonito	Operação	Sim	Não	Não	Diária	Não	Não	Não	Sim	Sim	Não	Não	Não	Sim	Não	Não	Não			Não	Aterro sanitário
410410	Campo do Tenente/PR	ATERRO SANITÁRIO SELUMA	Operação	Sim	Sim	Sim	Diária	Sim	Não	Sim	Sim	Sim	Sim	Não	Sim	Sim	Não	Não	Não			Não	Aterro sanitário
410430	Campo Mourão/PR	ATERRO MUNICIPAL DE CAMPO	Não existe	Sim	Sim	Sim	Diária	Sim	Não	Não	Não	Sim	Sim	Não	Não	Sim	Não	Não	Não			Não	Aterro sanitário
430410	Campos Borges/RS	ATERRO DE RESÍDUOS DE CON	Não existe	Não	Não	Não		Não	Não	Não	Não	Não	Não	Não	Não	Não	Não	Não	Não			Não	Aterro controlado
410442	Candói/PR	Aterro Sanitário de Condói	Operação	Sim	Não	Não	Semanal	Não	Não	Não	Não	Não	Sim	Não	Não	Sim	Não	Não	Sim	2	2	Não	Aterro sanitário
430450	Canguçu/RS	Lixão	Operação	Sim	Não	Não	Semanal	Sim	Não	Não	Não	Sim	Sim	Não	Não	Sim	Não	Sim	Sim	0	10	Não	Lixão
430460	Canoas/RS	Aterro Municipal Guajuviras	Operação	Sim	Sim	Sim	Diária	Sim	Não	Sim	Não	Sim	Sim	Sim	Sim	Sim	Não	Não	Não			Não	Aterro sanitário
430466	Capão do Leão/RS	Aterro Controlado do Município	Operação	Não	Não	Sim	Diária	Não	Não	Não	Não	Não	Não	Não	Não	Sim	Não	Não	Sim		4	Não	Aterro controlado
410460	Capitão Leônidas Marques/PR	Unidade de Transbordo	Não existe																				Aterro sanitário
430470	Carazinho/RS	aterro sanitário de carazinho	Outro tipo	Sim	Sim	Sim	Diária	Sim	Não	Não	Não	Sim	Sim	Não	Sim	Sim	Não	Não	Sim	0	10	Não	Aterro sanitário
430480	Carlos Barbosa/RS	ATERRO SANITÁRIO DE CARLO	Operação						Não					Não		Não	Não	Não				Não	Aterro sanitário
430490	Casca/RS	Nova Eralndústria de Mineralização																					Aterro controlado
410480	Cascavel/PR	Aterro Sanitário	Operação	Sim	Sim	Sim	Diária	Sim	Sim	Sim	Sim	Sim	Sim	Não	Sim	Sim	Não	Não	Não			Não	Aterro sanitário
410490	Castro/PR	Aterro Sanitário Municipal	Operação	Sim	Sim	Sim	Diária	Sim	Não	Sim	Sim	Sim	Sim	Não	Sim	Sim	Não	Não	Não			Não	Aterro sanitário
430510	Caxias do Sul/RS	Aterro São Giacomo	Operação	Sim	Sim	Sim		Sim	Não	Sim	Não	Sim	Sim	Não	Sim	Sim	Não	Não	Não			Não	Aterro sanitário
430511	Centenário/RS	Lixão de Centenário																					Lixão
410530	Céu Azul/PR	LIXÃO DE CÉU AZUL		Sim	Não	Não	Diária	Não	Não	Não	Não	Não	Não	Não	Não	Não	Sim	Sim	Sim			Não	Lixão
410540	Chopinzinho/PR	chopinzinho	Operação	Sim	Sim	Sim	Diária	Sim	Não	Sim	Sim	Sim	Sim	Não	Sim	Sim	Não	Não	Não			Não	Aterro sanitário
430543	Chui/RS	Aterro Sanitário Municipal	Operação	Sim	Sim	Sim	Diária	Sim	Não	Sim	Não	Sim	Sim	Não	Sim	Sim	Não	Não	Não			Não	Aterro sanitário
430544	Chuívisca/RS	ATERRO CONTROLADO DE CHU	Instalação	Sim	Não	Não	Semanal	Não	Não	Não	Não	Não	Não	Não	Não	Não	Não	Não	Não			Não	Aterro controlado
410550	Cianorte/PR	Aterro Sanitário SANEPAR	Operação	Sim	Sim	Sim	Semanal	Sim	Não	Sim	Não	Sim	Sim	Sim	Sim	Sim	Não	Não	Não			Não	Aterro sanitário
410560	Cidade Gaúcha/PR	ATERRO SANITÁRIO MUNICIPAL	Operação																				Aterro sanitário
420425	Cocal do Sul/SC	COCAL DO SUL	Operação	Sim	Sim	Sim		Sim	Não	Sim	Não	Sim	Sim	Não	Sim	Sim	Não	Não	Não			Não	Aterro controlado
410580	Colombo/PR	Prefeitura Municipal de Colombo	Operação																				Aterro sanitário
420430	Concórdia/SC	Aterro Sanitário	Operação	Sim	Sim	Sim	Semanal	Sim	Não	Sim	Não	Sim	Sim	Não	Sim	Sim	Não	Não	Não			Não	Aterro sanitário

TABELA Up03 - INFORMAÇÕES SOBRE CARACTERÍSTICAS DAS UNIDADES DE PROCESSAMENTO POR DISPOSIÇÃO NO SOLO

ANO DE
REFERÊNCIA
2010

Município de localização		Nome da unidade	Características da unidade por disposição no solo																		Tipo de unidade segundo o município informante		
			Tipo de licença ambiental obtida	Cerca	Inst. adm.	Imper-meabilização da base	Frequência da cob. dos resíduos	Drenagem de gases	Aprov. dos gases	Drenagem de águas pluviais	Recirc. de chorume	Drenagem de chorume	Trat. interno de chorume	Trat. externo de chorume	Vigilância	Monit. ambiental	Queimada a céu aberto	Animais exceto aves	Presença de catadores			Qtd. moradias	
Código	Nome/UF																	Ocorrência	Até 14 anos	Maior de 14 anos			
Região Sul		Up001	Up050	Up027	Up028	Up029	Up030	Up031	Up052	Up054	Up034	Up032	Up033	Up053	Up035	Up036	Up037	Up038	Up081	Up082	Up083	Up040	Up003
410610	Conselheiro Mairinck/PR	JOAQUIM TÁVORA																					Aterro sanitário
410630	Corbélia/PR	Aterro Sanitário de Corbélia	Operação	Sim	Não	Sim	Diária	Não	Não	Sim	Não	Não	Não	Não	Não	Não	Não	Não				Não	Aterro controlado
420440	Coronel Freitas/SC	PREFEITURA MUNICIPAL DE CO	Instalação																				Lixão
410650	Coronel Vivida/PR	Usilxo	Operação	Sim	Sim	Não	Diária	Não	Não	Sim	Sim	Sim	Sim	Não	Sim	Sim	Não	Não	Não			Não	Aterro controlado
420460	Criciúma/SC	Santech - Saneamento e Tecnologi	Operação	Sim	Sim	Sim	Diária	Sim	Não	Sim	Sim	Sim	Não	Sim	Sim	Sim	Não	Não	Não			Não	Aterro sanitário
430600	Crissiumal/RS	Lixão Crissiumal	Prévia	Sim	Não	Não	Diária	Não	Não	Não	Não	Não	Não	Não	Não	Não	Não	Não				Não	Lixão
430610	Cruz Alta/RS	ATERRO SANITÁRIO DE CRUZ A	Outro tipo																				Aterro sanitário
410660	Cruzeiro do Oeste/PR	cruzeiro do oeste	Operação	Sim	Sim	Sim	Diária	Não	Não	Sim	Sim	Sim	Sim	Não	Sim	Sim	Não	Não	Não			Não	Aterro sanitário
410690	Curitiba/PR	Aterro Sanitário da Caximba	Instalação	Sim	Sim	Sim	Diária	Sim	Não	Sim	Não	Sim	Sim	Não	Sim	Sim	Não	Não	Não			Não	Aterro sanitário
420480	Curitibanos/SC	COINCO	Operação	Sim	Sim	Sim	Diária	Sim	Não	Sim	Não	Sim	Sim	Não	Sim	Sim	Não	Não	Não			Não	Aterro sanitário
410710	Diamante do Norte/PR	Aterro Sanitário de Diamante do N	Operação	Sim	Sim	Sim	Diária	Não	Não	Sim	Não	Sim	Não	Não	Não	Não	Sim	Não	Não			Não	Aterro sanitário
430642	Dois Irmãos das Missões/RS	Aterro Controlado de Dois Irmãos d	Não existe	Não	Não	Não	Semanal	Não	Não	Sim	Não	Não	Não	Não	Não	Não	Não	Não	Não			Não	Aterro controlado
410720	Dois Vizinhos/PR	ATERRO LIMPEZA E CONSERVA	Operação	Sim	Sim	Sim	Diária	Sim	Não	Sim	Sim	Sim	Sim	Não	Sim	Sim	Não	Não	Não			Não	Aterro sanitário
430660	Dom Pedrito/RS	Pedras Brancas Município de São		Sim	Sim	Sim	Diária	Sim	Não	Sim	Não	Sim	Sim	Sim	Sim	Sim	Não	Não	Não			Não	Aterro controlado
430690	Encruzilhada do Sul/RS	Recuperação de Aterro Sanitário c	Operação	Sim	Não	Não	Diária	Não	Não	Não	Não	Não	Não	Não	Sim	Sim	Não	Não	Sim	0	6	Não	Aterro controlado
410750	Engenheiro Beltrão/PR	ATERRO SANITÁRIO	Operação	Sim	Não	Sim	Semanal	Não	Não	Sim	Sim	Sim	Não	Não	Não	Sim	Não	Não	Não			Não	Aterro sanitário
430697	Erebango/RS	Aterro Sanitário de Erebang	Operação	Sim	Não	Sim	Semanal	Sim	Não	Sim	Não	Sim	Sim	Não	Não	Sim	Não	Não	Sim	0	2	Não	Aterro sanitário
430700	Erechim/RS	Aterro Sanitário	Operação	Sim	Sim	Sim	Diária	Sim	Não	Sim	Não	Sim	Sim	Não	Sim	Sim	Não	Não	Não			Não	Aterro sanitário
420520	Erval Velho/SC	Aterro Sanitário	Operação	Sim	Sim	Sim	Diária	Sim	Não	Sim	Não	Sim	Sim	Não	Sim	Sim	Não	Não	Não			Não	Aterro sanitário
410754	Espigão Alto do Iguaçu/PR	Aterro Sanitário de Espigão Alto do	Operação	Sim	Não	Não	Semanal	Sim	Não	Sim	Sim	Sim	Não	Não	Não	Sim	Não	Não	Sim	0	3	Não	Aterro sanitário
430755	Estação/RS	Aterro Sanitário Municipal de Estaç	Operação	Sim	Não	Sim	Semanal	Sim		Sim	Não	Sim	Sim		Não	Sim	Não	Não	Não			Não	Aterro sanitário
430780	Estrela/RS	Aterro Sanitário de Estrela	Operação	Sim	Sim	Sim	Semanal	Sim	Não	Sim	Sim	Sim	Não	Não	Sim	Sim	Não	Sim	Não			Não	Aterro sanitário
410755	Farol/PR	PREFEITURA MUNICIPAL DE FA	Prévia	Sim	Não	Não	Diária	Não	Não	Sim	Não	Não	Não	Não	Não	Não	Não	Não	Não				Lixão
430790	Farroupilha/RS	Aterro Sanitário	Operação	Sim	Sim	Sim	Diária	Sim	Não	Sim	Sim	Sim	Não	Não	Sim	Sim	Não	Não	Não			Não	Aterro sanitário
410765	Fazenda Rio Grande/PR	Estre Ambiental S/A	Operação	Sim	Sim	Sim	Diária	Sim	Não	Sim	Não	Sim	Não	Sim	Sim	Sim	Não	Não	Não			Não	Aterro controlado
410770	Fênix/PR	Secretaria de Turismo e Meio Ambi																					Lixão
410810	Flórida/PR	ATERRO CONTROLADO DE FLÓ	Operação	Sim	Não	Não	Diária	Não	Não	Não	Não	Não	Não	Não	Não	Não	Não	Não	Não			Não	Aterro controlado
420545	Forquilha/SC	Aterro Sanitário	Operação	Sim	Sim	Sim	Diária	Sim	Não	Sim	Não	Sim	Sim	Não	Sim	Sim	Não	Não	Não			Não	Aterro sanitário
410830	Foz do Iguaçu/PR	Aterro Sanitário	Operação	Sim	Sim	Sim	Diária	Sim	Não	Sim	Sim	Sim	Sim	Não	Sim	Sim	Não	Não	Não			Não	Aterro sanitário
420550	Fraiburgo/SC	Fraiburgo	Operação	Sim	Sim	Sim	Semanal	Sim	Não	Sim	Não	Sim	Sim	Não	Sim	Sim	Não	Não	Não			Não	Aterro sanitário
410840	Francisco Beltrão/PR	ATERRO SANITARIO MUNICIPAL	Operação	Sim	Sim	Sim	Diária	Sim	Não	Sim	Não	Sim	Sim	Não	Sim	Sim	Não	Não	Não			Não	Aterro sanitário
430920	Gravataí/RS	Aterro Sanitário de Santa Tecla	Outro tipo	Sim	Sim	Sim	Diária	Sim	Não	Sim	Sim	Sim	Sim	Não	Sim	Sim	Não	Não	Não			Não	Aterro sanitário
430925	Guabiju/RS	Aterro Sanitário Municipal de Guabi	Operação	Sim	Sim	Sim	Semanal	Sim	Não	Sim	Não	Sim	Sim	Não	Não	Sim	Não	Não	Não			Não	Aterro sanitário
430930	Guaíba/RS	Aterro Sanitário Municipal de Guaib	Operação	Sim	Sim	Sim	Semanal	Sim	Não	Sim	Sim	Sim	Não	Sim	Sim	Sim	Não	Não	Não			Não	Aterro sanitário

TABELA Up03 - INFORMAÇÕES SOBRE CARACTERÍSTICAS DAS UNIDADES DE PROCESSAMENTO POR DISPOSIÇÃO NO SOLO

ANO DE
REFERÊNCIA
2010

Município de localização		Nome da unidade	Características da unidade por disposição no solo																	Tipo de unidade segundo o município informante			
			Tipo de licença ambiental obtida	Cerca	Inst. adm.	Imper-meabi-lização da base	Frequência da cob. dos resíduos	Drena-gem de gases	Aprov. dos gases	Drena-gem de águas pluviais	Recirc. de choru-me	Drena-gem de choru-me	Trat. interno de choru-me	Trat. externo de choru-me	Vigi-lância	Monit. ambi-ental	Queim a a céu aberto	Animai s exceto aves	Presença de catadores			Qtd. mora-dias	
Ocor-rência	Até 14 anos	Maior de 14 anos																	unidade				
Código	Nome/UF																						
Região Sul		Up001	Up050	Up027	Up028	Up029	Up030	Up031	Up052	Up054	Up034	Up032	Up033	Up053	Up035	Up036	Up037	Up038	Up081	Up082	Up083	Up040	Up003
410880	Guaira/PR	Aterro Sanitário do Município de G	Operação	Sim	Não	Sim	Diária	Sim	Não	Não	Sim	Sim	Não	Não	Não	Sim	Não	Não	Não			Não	Aterro sanitário
410890	Guairaçá/PR	MUNICÍLIO DE GUAIRAÇÁ	Instalação	Sim		Não	Semanal	Não	Não	Não	Não	Não	Não	Não	Não	Não	Não	Não				Não	Aterro sanitário
410940	Guarapuava/PR	SURG - Cia de Serviços de Urbani	Não existe	Sim	Não	Não	Diária	Não	Não	Não	Não	Não	Não	Sim	Não	Não	Não	Não				Não	Lixão
420670	Herval d'Oeste/SC	TUCANO OBRAS E SERVIÇOS L	Operação	Sim	Sim	Sim	Semanal	Sim	Não	Sim	Não	Sim	Sim	Não	Sim	Sim	Não	Não	Não			Não	Aterro sanitário
410970	Ibaiti/PR	Aterro Controlado de Ibaiti	Não existe	Sim	Sim	Não	Diária	Não	Não	Sim	Não	Sim	Não	Não	Sim	Não	Não	Não	Não			Não	Aterro controlado
410980	Ibiporã/PR	Aterro Controlado de Ibiporã	Prévia	Sim	Sim	Sim	Semanal	Sim	Não	Sim	Não	Sim	Não	Sim	Sim	Não	Não	Não	Não			Não	Aterro sanitário
420690	Ibirama/SC	Aterro Sanitário	Operação	Sim	Sim	Sim	Diária	Sim	Não	Sim	Não	Sim	Sim	Não	Não	Sim	Não	Não	Não			Não	Aterro sanitário
431000	Ibirubá/RS	aterro sanitario municipal de Ibirubá	Operação	Sim	Não	Sim	Diária	Não	Não	Sim	Sim	Sim	Sim	Não	Sim	Sim	Não	Não	Sim	0	15	Não	Aterro controlado
420700	Içara/SC	SANTEC ATERRO SANITÁRIO	Operação	Sim	Sim	Sim	Diária	Sim	Não	Sim	Não	Sim	Sim	Não	Sim	Sim	Não	Não	Não			Não	Aterro sanitário
410990	Icaraima/PR	Aterro Sanitário Municipal de Icarai	Operação	Sim	Não	Sim	Diária	Não	Não	Sim	Sim	Sim	Não	Não	Não	Sim	Não	Não	Sim	0	3	Não	Aterro sanitário
431010	Igrejinha/RS	Unidade de Tratamento de Resídu	Operação	Sim	Sim	Sim	Diária	Sim	Não	Sim	Não	Sim	Sim	Não	Sim	Sim	Não	Não	Não			Não	Aterro sanitário
411000	Iguaraçu/PR	Aterro Controlado de Iguaraçu	Não existe	Sim	Não	Sim	Diária	Sim	Sim	Sim	Sim	Sim	Sim	Não	Não	Sim	Não	Não	Não			Não	Aterro controlado
411005	Iguatu/PR	Município de Iguatu	Operação	Sim	Não	Não	Semanal	Não	Não	Sim	Não	Não	Não	Não	Não	Sim	Não	Não	Não			Não	Aterro sanitário
431020	Ijuí/RS	Lixão de Ijuí	Não existe	Sim	Sim	Não	Diária	Não	Não	Não	Não	Não	Não	Não	Sim	Sim	Não	Sim	Sim	0	40	Não	Lixão
431030	Ilópolis/RS	Aterro Controlado de Ilópolis	Operação	Sim	Sim	Sim	Semanal	Sim	Não		Sim	Sim	Não	Não	Não	Sim	Não	Não	Não			Não	Aterro controlado
411020	Inácio Martins/PR	Aterro Controlado	Não existe	Sim	Não	Não	Semanal	Não	Não	Não	Não	Não	Não	Não	Não	Não	Não	Não	Não			Não	Aterro controlado
411040	Indianópolis/PR	Lixão de Indianópolis	Prévia	Sim	Não	Não	Semanal	Não	Não	Não	Não	Não	Não	Não	Não	Não	Não	Não	Não			Não	Lixão
420760	Ipira/SC	Lider	Operação	Sim	Sim	Não	Semanal	Sim	Não	Sim	Sim	Sim	Sim	Sim	Sim	Sim	Não	Não	Não			Não	Aterro sanitário
431046	Ipiranga do Sul/RS	lixão	Operação	Sim	Não	Sim	Semanal	Não	Não	Sim	Não	Sim	Não	Não	Não	Não	Não	Não	Sim	0	2	Não	Aterro sanitário
411060	Iporã/PR	Aterro Sanitário de Iporã	Operação	Sim	Não	Sim	Diária	Não	Não	Não	Sim	Sim	Não	Não	Não	Sim	Não	Não	Não			Não	Aterro sanitário
420770	Ipumirim/SC	CRI Ltda	Operação	Sim	Sim	Sim	Semanal	Sim	Não	Sim	Não	Sim	Sim	Não	Não	Sim	Não	Não	Não			Não	Aterro sanitário
411065	Iracema do Oeste/PR	Aterro Sanitário de Iracema do Oes	Operação	Sim	Não	Não	Semanal	Não	Não	Sim	Não	Não	Não	Não	Não	Sim	Não	Não	Não			Não	Aterro sanitário
420780	Irani/SC	IRANI	Operação	Sim	Sim	Sim	Diária	Sim	Não	Sim	Não	Sim	Sim	Não	Sim	Sim	Não	Não	Não			Não	Aterro sanitário
411070	Irati/PR	Aterro Sanitário Pinho de Cima	Operação	Sim	Sim	Sim	Diária	Sim	Não	Sim	Sim	Sim	Sim	Não	Não	Não	Não	Não	Não			Não	Aterro sanitário
411080	Iretama/PR	ATERRO CONTROLADO	Outro tipo	Sim	Não	Não	Semanal	Não	Não	Não	Não	Não	Não	Não	Sim	Não	Não	Não	Não			Não	Aterro controlado
411090	Itaguaí/PR	PREFEITURA	Não existe	Sim	Sim	Não	Semanal	Não	Não	Não	Não	Não	Não	Não	Não	Sim	Sim	Não				Não	Lixão
420820	Itajaí/SC	Aterro Sanitário Canhanduba	Operação	Sim	Sim	Sim	Diária	Sim	Não	Sim	Não	Sim	Sim	Não	Sim	Sim	Não	Não	Não			Não	Aterro sanitário
411110	Itambé/PR	Deposito de entulhos	Não existe	Sim	Não	Não	Semanal	Não	Não	Não	Não	Não	Não	Não	Não	Sim	Não	Não	Não			Não	Lixão
411110	Itambé/PR	Prefeitura Municipal de Itambé	Operação	Sim	Não	Sim	Semanal	Sim	Não	Não	Não	Sim	Não	Não	Não	Não	Não	Não	Não			Não	Aterro sanitário
411190	Jaguapitã/PR	Aterro controlado de Jaguapitã	Instalação	Sim	Sim	Sim		Não	Não	Sim	Sim	Sim	Não	Não	Não	Não	Não	Não	Não			Aterro controlado	
411200	Jaguariaíva/PR	Prefeitura Municipal	Não existe	Sim	Sim	Não	Diária	Não	Não	Não	Não	Não	Não	Não	Sim	Não	Não	Sim	Sim	0	10	Não	Aterro sanitário
411240	Japurá/PR	Prefeitura Municipal de Japurá	Não existe	Não	Não	Não	Semanal	Não	Não	Não	Sim	Não	Não	Não	Não	Não	Não	Sim	Não			Não	Lixão
411250	Jardim Alegre/PR	Aterro Sanitário de Jardim Alegre																				Aterro sanitário	
411260	Jardim Olinda/PR	jardim olinda	Não existe	Não	Não	Não	Semanal	Não	Não	Não	Não	Não	Não	Não	Não	Não	Não	Não	Não			Não	Aterro controlado

TABELA Up03 - INFORMAÇÕES SOBRE CARACTERÍSTICAS DAS UNIDADES DE PROCESSAMENTO POR DISPOSIÇÃO NO SOLO

ANO DE
REFERÊNCIA
2010

Município de localização		Nome da unidade	Características da unidade por disposição no solo																		Tipo de unidade segundo o município informante			
			Tipo de licença ambiental obtida	Cerca	Inst. adm.	Impermeabilização da base	Frequência da cob. dos resíduos	Drenagem de gases	Aprov. dos gases	Drenagem de águas pluviais	Recirc. de chorume	Drenagem de chorume	Trat. interno de chorume	Trat. externo de chorume	Vigilância	Monit. ambiental	Queimada a céu aberto	Animais exceto aves	Presença de catadores			Qtd. moradias		
Código	Nome/UF																	Ocorrência	Até 14 anos	Maior de 14 anos	unidade			
Região Sul		Up001	Up050	Up027	Up028	Up029	Up030	Up031	Up052	Up054	Up034	Up032	Up033	Up053	Up035	Up036	Up037	Up038	Up081	Up082	Up083	Up040	Up003	
411270	Jataizinho/PR	PREFEITURA MUNICIPAL DE JATAIZINHO	Operação	Sim	Sim	Não	Diária	Não	Não	Sim	Não	Sim	Sim	Não	Sim	Não	Não	Não				Não	Aterro sanitário	
411280	Joaquim Távora/PR	LIXÃO	Prévia	Sim	Não	Não	Diária	Não	Não	Não	Não	Não	Não	Não	Não	Não	Não	Não				Não	Lixão	
420910	Joinville/SC	Aterro sanitário	Operação	Sim	Sim	Sim	Diária	Sim	Não	Sim	Não	Sim	Sim	Não	Sim	Sim	Não	Não	Não			Não	Aterro sanitário	
411295	Juranda/PR	Aterro Sanitário Municipal de Juran		Sim	Não	Sim	Diária	Não	Não	Sim	Não	Sim	Sim	Não	Não	Não	Não	Não				Não	Aterro sanitário	
420940	Laguna/SC	Aterro Sul	Operação																				Aterro sanitário	
431140	Lajeado/RS	ATERRO SANITÁRIO DE LAJEADO	Operação	Sim	Sim	Sim	Semanal	Sim	Não	Sim	Não	Sim	Sim	Não	Sim	Sim	Não	Não	Sim	40		Não	Aterro sanitário	
411320	Lapa/PR	Prefeitura Municipal da Lapa	Operação	Sim	Sim	Sim	Diária	Sim	Não	Sim	Não	Sim	Sim	Não	Sim	Sim	Não	Não	Não			Não	Aterro sanitário	
420960	Lauro Muller/SC	cirsures	Operação	Sim	Sim	Sim	Diária	Sim	Não	Sim	Não	Sim	Sim	Não	Sim	Sim	Não	Não	Não			Não	Aterro sanitário	
411340	Leópolis/PR	Aterro Controlado de Leópolis	Operação	Sim	Não	Sim	Semanal	Não	Não	Sim	Não	Sim	Não	Não	Não	Não	Sim	Não	Não			Não	Aterro controlado	
411350	Loanda/PR	ATERRO SANITÁRIO DE LOANDA	Operação	Sim	Não	Sim	Diária	Sim	Não	Sim	Não	Sim	Não	Não	Não	Não	Não	Não	Não			Não	Aterro sanitário	
411360	Lobato/PR	Aterro Controlado		Sim	Não	Não	Diária	Não	Não	Não	Não	Não	Não	Não	Não	Não	Não	Não	Não			Não	Aterro controlado	
411370	Londrina/PR	Aterro Controlado	Instalação	Sim	Sim	Sim	Semanal	Sim	Não	Sim	Sim	Sim	Sim	Sim	Sim	Sim	Não	Não	Não			Não	Aterro sanitário	
411370	Londrina/PR	CTR - CENTRAL DE TRATAMENTO	Instalação	Sim	Sim	Sim	Semanal	Sim	Não	Sim	Sim	Sim	Sim	Sim	Sim	Sim	Não	Não	Não			Não	Aterro sanitário	
411375	Lunardelli/PR	Lixão de Lunardelli	Não existe	Não	Não	Não	Diária	Não	Não	Não	Não	Não	Não	Não	Não	Não	Sim	Não	Sim	0	3		Não	Lixão
411380	Lupionópolis/PR	Aterro Sanitário	Prévia	Sim	Sim	Sim	Semanal	Não	Não	Sim	Sim	Sim	Não	Não	Não	Não	Não	Não	Não			Não	Aterro sanitário	
421010	Mafra/SC	Aterro Sanitário Serrana Engenhari	Operação	Sim	Sim	Sim	Diária	Sim	Não	Sim	Não	Sim	Sim	Não	Sim	Sim	Não	Não	Não			Não	Aterro sanitário	
411390	Mallet/PR	ATERRO SANITÁRIO DE MALLE	Prévia	Sim	Sim	Sim	Semanal	Não	Não	Sim	Não	Não	Não	Não	Não	Sim	Não	Não	Sim	0	5		Não	Aterro controlado
411400	Mamboré/PR	Aterro Controlado Mamborê	Operação	Sim	Não	Sim	Diária	Não	Não	Sim	Sim	Sim	Sim	Não	Não	Sim	Não	Não	Não			Não	Aterro controlado	
411440	Mangueirinha/PR	Lixão	Prévia	Sim	Não	Não	Semanal	Não	Não	Não	Não	Não	Não	Não	Não	Sim	Sim	Não	Sim	0	5		Não	Aterro controlado
411450	Manoel Ribas/PR	aterro sanitario municipal	Instalação	Sim	Não	Não	Semanal	Não	Não	Não	Não	Não	Não	Não	Não	Não	Não	Não	Sim	0	2		Não	Lixão
431180	Marau/RS	Central Regional de Resíduos Sólidos	Operação	Sim	Sim	Sim	Semanal	Sim	Não	Não	Não	Sim	Não	Não	Sim	Sim	Não	Não	Não			Não	Aterro sanitário	
431180	Marau/RS	Incinerador Regional		Sim	Sim	Sim	Semanal	Sim	Não	Não	Não	Sim	Não	Não	Sim	Sim	Não	Não	Não			Não	Aterro sanitário	
411460	Marechal Cândido Rondon/PR	Lixão	Operação	Sim	Sim	Não	Semanal	Não	Não	Não	Não	Não	Não	Não	Sim	Sim	Não	Não	Não			Não	Aterro controlado	
421055	Marema/SC	continental obras e serviços Ltda	Operação																				Aterro sanitário	
411490	Marilândia do Sul/PR	Prefeitura de Marilândia do Sul	Operação	Sim	Sim	Sim	Diária	Sim	Não	Sim	Sim	Sim	Sim	Não	Sim	Sim	Não	Não	Não			Não	Aterro sanitário	
411500	Marilena/PR	Lixão de Marilena	Operação	Sim	Não	Não	Semanal	Não	Não	Não	Não	Não	Não	Não	Não	Sim	Não	Não				1	Lixão	
411510	Mariluz/PR	ATERRO SANITÁRIO DE MARILUZ	Operação	Sim	Não	Sim	Diária	Não	Não	Sim	Sim	Sim	Sim	Não	Não	Não	Não	Sim	Não			Não	Aterro sanitário	
411520	Maringá/PR	Aterro Controlado de Maringá	Operação	Sim	Sim	Sim	Diária	Sim	Não	Sim	Não	Sim	Sim	Não	Sim	Não	Não	Não	Não			Não	Aterro controlado	
411535	Maripá/PR	ATERRO SANITARIO DE MARIPÁ	Operação	Sim	Não	Sim	Semanal	Não	Sim	Sim	Não	Sim	Sim	Sim	Sim	Sim	Não	Não	Não			Não	Aterro sanitário	
411545	Marquinho/PR	ATERRO SANITARIO MUNICIPAL	Prévia	Sim	Não	Não	Semanal	Não	Não	Não	Não	Sim	Não	Não	Sim	Sim	Não	Não	Sim	0	1		Não	Aterro sanitário
411580	Medianeira/PR	Aterro Sanitario Municipal	Operação	Sim	Sim	Sim	Diária	Sim	Não	Não	Sim	Sim	Sim	Não	Sim	Não	Não	Não	Não			Não	Aterro sanitário	
411585	Mercedes/PR	CCK Prestadora de Serviços Urbanos	Prévia	Sim	Sim	Sim	Semanal	Sim	Não	Sim	Não	Sim	Sim	Não	Sim	Não	Não	Sim	Não			Não	Aterro sanitário	
411590	Mirador/PR	Lixão de Mirador	Operação	Sim	Não	Não	Diária	Não	Não	Não	Não	Não	Não	Não	Não	Não	Não	Não	Não			Não	Aterro controlado	
411600	Miraselva/PR	Aterro Sanitário de Miraselva	Não existe	Sim	Sim	Não		Não	Não	Não	Não	Não	Não	Não	Não	Não	Sim	Não	Sim	0	1		Não	Aterro sanitário

TABELA Up03 - INFORMAÇÕES SOBRE CARACTERÍSTICAS DAS UNIDADES DE PROCESSAMENTO POR DISPOSIÇÃO NO SOLO

ANO DE
REFERÊNCIA
2010

Município de localização		Nome da unidade	Características da unidade por disposição no solo																		Tipo de unidade segundo o município informante		
			Tipo de licença ambiental obtida	Cerca	Inst. adm.	Impermeabilização da base	Frequência da cob. dos resíduos	Drenagem de gases	Aprov. dos gases	Drenagem de águas pluviais	Recirc. de chorume	Drenagem de chorume	Trat. interno de chorume	Trat. externo de chorume	Vigilância	Monit. ambiental	Queimada a céu aberto	Animais exceto aves	Presença de catadores			Qtd. moradias	
Código	Nome/UF																	Ocorrência	Até 14 anos	Maior de 14 anos			
Região Sul		Up001	Up050	Up027	Up028	Up029	Up030	Up031	Up052	Up054	Up034	Up032	Up033	Up053	Up035	Up036	Up037	Up038	Up081	Up082	Up083	Up040	Up003
421085	Mirim Doce/SC	Aterro Sanitário		Sim	Sim	Sim		Sim	Não	Sim	Não	Sim	Sim	Sim	Sim	Não	Não	Não				Não	Aterro controlado
421110	Monte Castelo/SC	Consórcio Intermunicipal da Bacia	Instalação																				Aterro sanitário
411620	Morretes/PR	Aterro Controlado de Morretes	Operação	Sim	Sim	Sim	Semanal	Não	Não	Sim	Sim	Sim	Não	Não	Sim	Sim	Não	Não	Não			Não	Aterro controlado
431245	Morro Redondo/RS	Prefeitura Municipal de Morro Redo	Operação	Sim	Sim	Não	Semanal	Não	Sim	Não	Não	Sim	Não	Não	Não	Sim	Não	Não	Não			Não	Aterro controlado
431262	Muliterno/RS	Aterro Sanitário de Muliterno	Operação	Sim	Sim	Sim	Semanal	Sim	Não	Sim	Não	Sim	Sim	Não	Não	Sim	Não	Não	Não			Não	Aterro sanitário
411630	Munhoz de Melo/PR	Aterro Sanitário Munhoz de Melo	Operação	Sim	Sim	Sim	Diária	Sim	Não	Sim	Sim	Sim	Sim	Não	Sim	Sim	Não	Não	Não			Não	Aterro sanitário
431275	Nova Alvorada/RS	PREFEITURA MUNICIPAL DE NO	Operação	Sim	Não	Sim	Semanal	Não	Não	Sim	Sim	Sim	Sim	Não	Não	Sim	Não	Não	Não			Não	Aterro sanitário
411670	Nova Aurora/PR	Aterro sanitário de Nova Aurora	Operação	Sim	Não	Não	Semanal	Não	Não	Sim	Sim	Não	Sim	Não	Não	Não	Não	Não	Sim	0	2	Não	Aterro sanitário
431301	Nova Candelária/RS	ATERRO SANITÁRIO DA CAMPIN	Operação	Sim	Não	Sim	Semanal	Não	Não	Sim	Não	Sim	Sim	Não	Não	Sim	Não	Não	Não				Aterro sanitário
411695	Nova Esperança do Sudoeste/PR	Sabiá Ecológico	Operação	Sim	Sim	Sim	Diária	Sim	Não	Sim	Sim	Sim	Sim	Não	Não	Sim	Sim	Não	Não			Não	Aterro sanitário
411690	Nova Esperança/PR	Aterro Sanitário	Operação	Sim		Sim	Diária	Sim	Não	Sim	Sim	Sim	Não	Sim	Sim	Sim	Não	Não	Não			Não	Aterro sanitário
431306	Nova Hartz/RS	Aterro Controlado	Operação	Sim	Sim	Sim	Semanal	Sim	Não	Sim	Não	Sim	Sim	Não	Sim	Sim	Não	Não	Não			Não	Aterro sanitário
411705	Nova Laranjeiras/PR	NOVA LARANJEIRAS	Operação	Sim	Não	Não		Não	Não	Sim	Não	Não	Não	Não	Sim	Não	Não	Não	Não			Não	Aterro sanitário
411710	Nova Londrina/PR	Aterro Sanitário de Nova Londrina	Operação	Sim	Não	Não	Semanal	Não	Não	Sim	Sim	Sim	Não	Sim	Não	Sim	Não	Não	Sim	0	4	Não	Aterro sanitário
411720	Nova Olímpia/PR	Aterro Sanitário Municipal de Nova	Operação																				Aterro controlado
431335	Nova Roma do Sul/RS	Usina de Reciclagem e compostag	Operação	Sim	Sim	Sim	Diária	Não	Não	Não	Não	Sim	Não	Não	Não	Sim	Não	Não	Não			Não	Aterro controlado
411721	Nova Santa Bárbara/PR	ATERRO CONTROLADO DE NO	Operação	Sim	Não	Não	Semanal	Sim	Não	Sim	Não	Sim	Não		Não	Sim	Não	Não	Não				Aterro controlado
411729	Novo Itacolomi/PR	Lixão a Céu Aberto.	Prévia	Não	Não	Não		Não	Não	Sim	Não	Não	Não	Não	Não	Sim	Não	Não	Não			Não	Lixão
421170	Orleans/SC	CIRSURES	Operação	Sim	Não	Sim	Diária	Sim	Não	Sim	Não	Sim	Sim	Sim	Sim	Sim	Não	Não	Não			Não	Aterro sanitário
411730	Ortigueira/PR	Aterro Municipal de Ortigueira	Operação	Sim		Não	Semanal	Sim	Sim	Sim	Não	Sim	Sim	Não	Não	Não	Não	Não	Não			Não	Aterro controlado
431350	Osório/RS	Aterro Sanitário de Osório	Operação	Sim	Sim	Sim	Semanal	Sim	Não	Sim	Sim	Sim	Sim	Não	Sim	Sim	Não	Não	Sim	0		Não	Aterro sanitário
411740	Ourizona/PR	ATERRO SANITÁRIO DE OURIZ	Operação	Sim	Não	Sim	Semanal	Não	Não	Sim	Sim	Sim	Não	Não	Não	Sim	Não	Não	Não			Não	Aterro sanitário
411760	Palmas/PR	ATERRO SANITÁRIO DE PALMA	Operação	Sim	Sim	Sim	Diária	Sim	Não	Sim	Não	Sim	Sim	Não	Sim	Sim	Não	Não	Não			Não	Aterro sanitário
431370	Palmeira das Missões/RS	Aterro Sanitário	Operação	Sim	Sim	Sim	Diária	Sim	Não	Sim	Sim	Sim	Não	Não	Sim	Sim	Não	Não	Não			Não	Aterro sanitário
411800	Paraíso do Norte/PR	Aterro Controlado de Paraíso do N	Instalação	Sim	Sim	Sim		Sim	Não	Sim	Sim	Sim	Não	Não	Não	Não	Não	Não	Não			Não	Aterro controlado
411820	Paranaguá/PR	Lixão do Imbocui	Não existe	Sim	Não	Sim	Diária	Não	Não	Não	Não	Sim	Não	Não	Sim	Sim	Não	Sim	Sim				Aterro controlado
411830	Paranapoema/PR	Lixão de Paranapoema	Não existe	Não	Não	Não	Semanal	Não	Não	Não	Não	Não	Não	Não	Não	Não	Não	Não	Sim			2	Lixão
411840	Paranavai/PR	Aterro Sanitário do Município de P	Operação	Sim	Sim	Sim	Semanal	Sim	Não	Sim	Não	Sim	Sim	Não	Sim	Sim	Não	Não	Não			Não	Aterro sanitário
411860	Paula Freitas/PR	Aterro Sanitário de Paula Freitas	Prévia	Sim	Não	Não	Semanal	Não	Não	Não	Não	Não	Não	Não	Não	Não	Não	Não	Não			Não	Aterro sanitário
411870	Paulo Frontin/PR	Aterro Sanitário de Paulo Frontin	Prévia	Sim	Não	Sim	Semanal	Não	Não	Sim	Sim	Sim	Não	Não	Não	Sim	Não	Não	Não			Não	Aterro sanitário
411880	Peabiru/PR	Aterro Sanitário de Peabiru		Sim	Não	Sim	Diária	Sim	Não	Não	Sim	Sim	Sim	Não	Não	Sim	Não	Não	Não				Aterro sanitário
431420	Pedro Osório/RS	Aterro Sanitário	Operação	Sim	Não	Sim	Diária	Não	Não	Não	Não	Sim	Não	Não	Não	Sim	Não	Não	Não			Não	Aterro controlado
431440	Pelotas/RS	Aterro Colina do Sol	Outro tipo	Sim	Sim	Sim	Diária	Sim	Não	Sim	Não	Sim	Sim	Não	Sim	Sim	Não	Não	Não				Aterro controlado
411885	Perobal/PR	Aterro controlado	Outro tipo	Sim	Não	Não	Diária	Não	Não	Não	Não	Não	Não	Não	Sim	Sim	Não	Não	Não			Não	Aterro controlado

TABELA Up03 - INFORMAÇÕES SOBRE CARACTERÍSTICAS DAS UNIDADES DE PROCESSAMENTO POR DISPOSIÇÃO NO SOLO

ANO DE
REFERÊNCIA
2010

Município de localização		Nome da unidade	Características da unidade por disposição no solo																		Tipo de unidade segundo o município informante		
			Tipo de licença ambiental obtida	Cerca	Inst. adm.	Impermeabilização da base	Frequência da cob. dos resíduos	Drenagem de gases	Aprov. dos gases	Drenagem de águas pluviais	Recirc. de chorume	Drenagem de chorume	Trat. interno de chorume	Trat. externo de chorume	Vigilância	Monit. ambiental	Queimada a céu aberto	Animais exceto aves	Presença de catadores			Qtd. moradias	
Código	Nome/UF																	Ocorrência	Até 14 anos	Maior de 14 anos			
Região Sul		Up001	Up050	Up027	Up028	Up029	Up030	Up031	Up052	Up054	Up034	Up032	Up033	Up053	Up035	Up036	Up037	Up038	Up081	Up082	Up083	Up040	Up003
431446	Pinhal da Serra/RS	Aterro Sanitário de Pinhal da Serra	Operação	Sim	Sim	Sim	Semanal	Não	Sim	Não	Sim	Sim	Não	Sim	Sim	Sim	Não	Não	Não			Não	Aterro sanitário
411930	Pinhão/PR	ATERRO - LOCALIDADE GUARA	Operação	Sim	Não	Sim		Não	Não	Não	Não	Não	Não	Não	Não	Não	Não	Não				Não	Lixão
431450	Pinheiro Machado/RS	Aterro sanitário	Operação	Sim	Sim	Sim	Diária	Sim	Não	Sim	Não	Sim	Sim	Não	Não	Sim	Não	Não	Não			Não	Aterro sanitário
411990	Ponta Grossa/PR	Aterro de Ponta Grossa	Operação	Sim	Sim	Sim	Diária	Sim	Não	Sim	Não	Sim	Sim	Não	Sim	Sim	Não	Não	Não			Não	Aterro controlado
412000	Porecatu/PR	ATERRO SANITARIO DE POREC	Instalação																				Aterro sanitário
431490	Porto Alegre/RS	Aterro da Extrema	Outro tipo	Sim	Sim	Sim		Sim	Não	Sim	Não	Sim	Não	Sim	Sim	Sim	Não	Não	Não			Não	Aterro sanitário
412015	Porto Barreiro/PR	ATERRO SANITÁRIO DE PORTO	Prévia	Não	Não	Não	Semanal	Não	Não	Não	Não	Não	Não	Não	Não	Não	Não	Não	Não			Não	Aterro sanitário
412020	Porto Rico/PR	ATERRO DE PORTO RICO	Prévia	Sim	Sim	Não	Diária	Não	Não	Não	Não	Não	Não	Não	Não	Sim	Não	Não	Não			Não	Aterro controlado
421390	Presidente Castello Branco/SC	Aterro Sanitário de Presidente Cas	Operação	Não	Não	Sim	Diária	Não	Não	Sim	Sim	Sim	Sim	Não	Não	Sim	Não	Não	Não			2	Aterro sanitário
412050	Primeiro de Maio/PR	PREFEITURA MUNICIPAL DE PRI	Operação	Sim	Não	Não	Diária	Não	Não	Não	Não	Não	Não	Não	Sim	Não	Não	Não	Não			Não	Aterro sanitário
412065	Quarto Centenário/PR	Aterro Sanitário de Quarto Centená	Não existe	Sim	Não	Não	Semanal	Não	Não	Não	Não	Não	Não	Não	Não	Não	Não	Não	Não			Não	Aterro sanitário
412070	Quatiguá/PR	LIXÃO MUNICIPAL	Não existe	Sim	Não	Não	Diária	Não	Não	Não	Não	Não	Não	Não	Sim	Não	Não	Não	Sim	0	8	Não	Lixão
412090	Quedas do Iguaçu/PR	Aterro Sanitário Municipal	Operação	Sim	Não	Sim	Diária	Não	Não	Sim	Não	Sim	Não	Não	Sim	Sim	Não	Não	Não			Não	Aterro sanitário
412100	Querência do Norte/PR	ATERRO SANITÁRIO QUERÊNCI	Operação	Sim	Não	Não	Diária	Não	Não	Não	Não	Não	Não	Não	Sim	Sim	Não	Não	Não			Não	Aterro sanitário
431535	Quinze de Novembro/RS	Unidade de triagem	Operação	Sim	Não	Não		Não	Não	Sim	Sim	Sim	Não	Não	Não	Sim	Não	Não	Sim	0	4	Não	Aterro controlado
412140	Realeza/PR	Aterro Sanitário de Realeza	Operação	Sim	Não	Não	Diária	Não	Não	Sim	Não	Não	Não	Não	Não	Sim	Não	Não	Não			Não	Aterro sanitário
431545	Relvado/RS	ATERRO SANITARIO	Operação	Sim	Não	Sim	Semanal	Sim	Não	Sim	Sim	Sim	Sim	Não	Não	Sim	Não	Não	Não			Não	Aterro sanitário
412175	Reserva do Iguaçu/PR	aterro sanitário	Instalação	Sim	Não	Sim		Não	Não	Sim	Sim	Sim	Sim	Não	Não	Sim	Não	Não	Não			Não	Aterro sanitário
412200	Rio Azul/PR	Lixão de Rio Azul	Não existe	Sim	Não	Não		Não	Não	Não	Não	Não	Não	Não	Não	Não	Não	Não	Não			Não	Lixão
421490	Rio Fortuna/SC	ATERRO CONTROLADO DE RIO	Operação	Sim	Sim	Sim	Diária	Sim	Sim		Sim	Sim											Aterro controlado
431560	Rio Grande/RS	Aterro Sanitário	Operação	Sim	Sim	Sim	Diária	Sim	Não	Sim	Não	Sim	Sim	Não	Sim	Não	Não	Não	Não			Não	Aterro sanitário
431560	Rio Grande/RS	Lixão de Rio Grande	Não existe	Sim	Sim	Não		Não	Não	Não	Não	Não	Não	Não	Sim	Não	Não	Sim	Não				Lixão
421500	Rio Negrinho/SC	Aterro Sanitário Municipal	Operação	Sim	Sim	Sim	Diária	Sim	Não	Sim	Não	Sim	Sim	Não	Sim	Sim	Não	Não	Não			Não	Aterro sanitário
412240	Rolândia/PR	Aterro Sanitário Km 7 Rolândia	Operação	Sim	Sim	Sim	Semanal	Sim	Não	Sim	Sim	Sim	Não	Não	Não	Sim	Não	Não	Não			Não	Aterro sanitário
431600	Rolante/RS	Central de Triagem e Compostagem	Operação	Sim	Sim	Sim	Semanal	Sim	Não	Sim	Sim	Sim	Sim	Não	Sim	Sim	Não	Não	Não			Não	Aterro sanitário
412250	Roncador/PR	Aterro Sanitário	Prévia	Sim	Não	Não	Diária	Não	Não	Não	Sim	Sim	Sim	Não	Não	Sim	Não	Não	Sim	0	1	Não	Aterro sanitário
412270	Sabáudia/PR	Aterro Sanitário de Sabáudia	Instalação	Sim	Não	Sim	Diária	Não	Não	Sim	Sim	Sim	Não	Não	Não	Sim	Não	Não	Não			Não	Aterro sanitário
431670	Santa Bárbara do Sul/RS	ATERRO SANITÁRIO SIMPEX	Operação	Sim	Sim	Sim	Diária	Sim	Não	Sim	Não	Sim	Sim	Não	Sim	Sim	Não	Não	Não			Não	Aterro sanitário
412320	Santa Cecília do Pavão/PR	Aterro Sanitário	Operação	Sim	Não	Sim	Semanal	Sim	Não	Sim	Não	Sim	Não	Não	Sim	Sim	Não	Não	Não			Não	Aterro sanitário
412330	Santa Cruz de Monte Castelo/PR	Lixão de Santa Cruz de Monte Cas	Não existe	Sim	Não	Não	Semanal	Não	Não	Não	Não	Não	Não	Não	Não	Não	Não	Não	Não			Não	Lixão
412340	Santa Fé/PR	Aterro Sanitário de Santa Fé	Prévia	Sim	Sim	Sim	Diária	Não	Não	Não	Sim	Sim	Não	Não	Não	Não	Não	Não	Não			Não	Aterro sanitário
412370	Santa Isabel do Ivaí/PR	ATERRO CONTROLADO DE SAN	Prévia	Sim	Não	Não	Diária	Não	Não	Não	Não	Não	Não	Não	Sim	Não	Não	Não	Sim	0	3	Não	Aterro controlado
431690	Santa Maria/RS	Aterro da Gaturrita																					Aterro controlado
412395	Santa Mônica/PR	LIXÃO DE SANTA MÔNICA	Não existe	Sim		Não	Semanal	Não	Não	Não	Não	Não	Não	Não	Não	Sim	Não	Não	Sim	0	2	Não	Lixão

TABELA Up03 - INFORMAÇÕES SOBRE CARACTERÍSTICAS DAS UNIDADES DE PROCESSAMENTO POR DISPOSIÇÃO NO SOLO

ANO DE
REFERÊNCIA
2010

Município de localização		Nome da unidade	Características da unidade por disposição no solo																		Tipo de unidade segundo o município informante		
			Tipo de licença ambiental obtida	Cerca	Inst. adm.	Imper-meabi-lização da base	Frequência da cob. dos resíduos	Drena-gem de gases	Aprov. dos gases	Drena-gem de águas pluviais	Recirc. de choru-me	Drena-gem de choru-me	Trat. interno de choru-me	Trat. externo de choru-me	Vigi-lância	Monit. ambi-ental	Queim a a céu aberto	Animai s exceto aves	Presença de catadores			Qtd. mora-dias	
Ocor-rência	Até 14 anos	Maior de 14 anos																					
Código	Nome/UF																						
Região Sul		Up001	Up050	Up027	Up028	Up029	Up030	Up031	Up052	Up054	Up034	Up032	Up033	Up053	Up035	Up036	Up037	Up038	Up081	Up082	Up083	Up040	Up003
421565	Santa Rosa do Sul/SC	SANTEC																				Aterro controlado	
431700	Santana da Boa Vista/RS	Lixão		Não	Não	Não		Não	Não	Não	Não	Não	Não	Não	Não	Não	Não	Não				Não Lixão	
431740	Santiago/RS	Aterro Controlado utcar	Operação	Sim	Sim	Não		Sim	Não	Sim	Sim	Sim	Sim	Não	Sim	Sim	Não	Não	Não			Não Aterro controlado	
431750	Santo Ângelo/RS	Aterro Municipal	Operação	Sim	Sim	Sim	Semanal	Sim	Não	Sim	Sim	Sim	Sim	Não	Sim	Sim	Não	Não	Não			Não Aterro controlado	
412410	Santo Antônio da Platina/PR	ATERRO SANITARIO MUNICIPAL	Operação	Sim	Sim	Sim	Diária	Sim	Não	Não	Não	Sim	Não	Não	Sim	Não	Não	Não	Não			Não Aterro sanitário	
431755	Santo Antônio do Palma/RS	SISTEMA DE DESTINO FINAL DE	Operação	Sim	Não	Sim		Sim	Não	Não	Não	Não	Não	Não	Não	Sim	Não	Não	Não			Não Aterro sanitário	
412430	Santo Antônio do Paraíso/PR	LIXÃO	Não existe	Sim	Não	Não	Diária	Não	Não	Não	Não	Não	Não	Não	Não	Não	Sim	Sim	Sim	0	3	Não Lixão	
431790	Santo Cristo/RS	Lixão de Santo Cristo	Operação	Não	Não	Não	Semanal	Sim	Não	Sim	Não	Sim	Sim	Sim	Não	Sim	Não	Não	Não			Não Lixão	
412450	Santo Inácio/PR	Lixão de Santo Inácio	Não existe	Não	Não	Não	Semanal	Não	Não	Não	Não	Não	Não	Não	Não	Não	Sim	Não	Não			Não Lixão	
421580	São Bento do Sul/SC	Aterro Sanitário Rio Vermelho	Operação	Sim	Sim	Sim	Diária	Sim	Não	Sim	Sim	Sim	Sim	Não	Sim	Sim	Não	Não	Não			Não Aterro sanitário	
421575	São Bernardino/SC	UNIDADE 2 - TUCANO OBRAS E	Operação	Sim	Sim	Sim	Diária	Sim	Não	Sim	Sim	Sim	Sim	Não	Sim	Sim	Não	Não	Não			Aterro sanitário	
421600	São Carlos/SC	EMPRESA CONTINENTAL		Sim	Sim	Sim	Diária	Sim	Não	Sim	Não	Sim	Sim	Não	Sim	Sim	Sim	Não	Não			Não Aterro sanitário	
431830	São Gabriel/RS	São Gabriel	Outro tipo	Sim	Sim	Não	Diária	Sim	Não	Sim	Não	Sim	Sim	Não	Sim	Sim	Não	Não	Não			Não Aterro controlado	
421630	São João Batista/SC	Aterro Sanitário de São João Batist	Operação	Sim	Sim	Sim	Diária	Sim	Não	Sim	Não	Sim	Sim	Não	Sim	Sim	Não	Não	Não			Não Aterro sanitário	
412530	São Jorge do Ivaí/PR	ATERRO CONTROLADO	Não existe	Não	Não	Não	Semanal	Não	Não	Não	Não	Não	Não	Não	Não	Não	Não	Não	Não			Não Aterro controlado	
412535	São Jorge do Patrocínio/PR	Prefeitura Municipal	Operação	Sim	Não	Sim	Diária	Sim	Não	Sim	Sim	Sim	Não	Não	Não	Sim	Não	Não	Não			Não Aterro sanitário	
412545	São José das Palmeiras/PR	lixão	Não existe	Não	Não	Não	Semanal	Não	Não	Não	Não	Não	Não	Não	Não	Sim	Não	Não	Sim	0	2	1 Lixão	
421660	São José/SC	Aterro Sanitário	Outro tipo																			Aterro sanitário	
431870	São Leopoldo/RS	Aterro Sanitário Municipal	Operação	Sim	Sim	Sim	Diária	Sim	Sim	Sim	Não	Sim	Sim	Não	Sim	Sim	Não	Não	Sim	0	125	Não Aterro sanitário	
431880	São Lourenço do Sul/RS	Aterro Sanitário de São Lourenço d	Operação	Sim	Sim	Sim	Semanal	Sim	Não	Sim	Sim	Sim	Não	Sim	Sim	Sim	Não	Não	Não			Não Aterro sanitário	
412555	São Manoel do Paraná/PR	aterro sanitario	Operação	Sim	Sim	Sim	Semanal	Não	Não	Sim	Sim	Sim	Sim	Não	Sim	Sim	Não	Sim	Não			Não Aterro sanitário	
412560	São Mateus do Sul/PR	Cavas de mineração do Xisto da P	Operação	Sim	Não	Não	Diária	Sim	Não	Não	Não	Não	Não	Não	Sim	Sim	Não	Não	Não			Não Aterro controlado	
412570	São Miguel do Iguaçu/PR	ATERRO CONTROLADO DE SÃO	Operação	Sim	Sim	Sim	Diária	Sim	Não	Sim	Sim	Sim	Não	Não	Sim	Não	Não	Não	Não			Não Aterro controlado	
412580	São Pedro do Ivaí/PR	ATERRO SANITARIO	Operação	Sim	Sim	Sim	Diária	Sim	Sim	Sim	Sim	Sim	Sim	Sim	Sim	Sim	Não	Não	Não			Não Aterro sanitário	
431971	São Valentim do Sul/RS	ATERRO SANITÁRIO DE SÃO VA	Operação	Sim	Sim	Sim		Sim	Não	Sim	Sim	Sim	Sim	Não	Não	Sim	Não	Não	Não			Não Aterro sanitário	
412627	Saudade do Iguaçu/PR	Aterro Sanitário	Operação	Sim	Não	Sim	Semanal	Não	Não	Sim	Sim	Sim	Não	Não	Não	Sim	Não	Não	Não			Não Aterro sanitário	
421730	Saudades/SC	TUCANO OBRAS E SERVIÇOS	Operação	Sim	Sim	Sim		Sim	Não	Sim	Não	Sim	Sim	Não	Sim	Sim	Não	Não	Não			Não Aterro sanitário	
421750	Seara/SC	Aterro Sanitário Ronetren Ltda	Operação	Sim	Sim	Sim	Diária	Sim	Sim	Sim	Sim	Sim	Sim	Sim	Sim	Sim	Não	Não	Não			Não Aterro sanitário	
432023	Sede Nova/RS	Aterro Sanitário Municipal	Operação	Sim	Sim	Sim	Diária	Sim	Não	Sim	Sim	Sim	Sim	Sim	Sim	Sim	Não	Não	Não			Não Aterro sanitário	
412630	Sengés/PR	Lixão de Sengés	Não existe	Não	Não	Não	Diária	Não	Não	Não	Não	Não	Não	Não	Não	Não	Sim	Não	Sim	0	10	Não Lixão	
421755	Serra Alta/SC	VOLMIR CERIZOLLI E CIA LTDA																				Aterro sanitário	
412635	Serranópolis do Iguaçu/PR	Aterro Sanitário	Operação	Sim	Não	Sim	Semanal	Não	Não	Sim	Não	Sim	Não	Não	Não	Sim	Não	Não	Não			Não Aterro sanitário	
412640	Sertaneja/PR	ATERRO SANITÁRIO DE SERTA																				Aterro sanitário	
421770	Sombrio/SC	Aterro Sanitário Municipal	Operação	Sim	Sim	Sim	Semanal	Sim	Não	Não	Não	Sim	Sim	Não	Sim	Não	Não	Não	Sim	0	4	1 Aterro sanitário	

TABELA Up04
INFORMAÇÕES SOBRE A QUANTIDADE DE EQUIPAMENTOS
DAS UNIDADES DE PROCESSAMENTO POR DISPOSIÇÃO NO SOLO
(ATERROS SANITÁRIOS, CONTROLADOS E LIXÕES)

**TABELA Up04 - INFORMAÇÕES SOBRE A QUANTIDADE DE EQUIPAMENTOS DAS UNIDADES DE PROCESSAMENTO
POR DISPOSIÇÃO NO SOLO**

 ANO DE
REFERÊNCIA
2010

Município onde está a unidade	Nome da unidade	Tipo de unidade, segundo o município informante	Qtde. de equip. públicos usados rotineiramente na unidade de disposição							Qtde. de equip. privados usados rotineiramente na unidade de disposição						
			Trator de esteiras	Retroes- cavadeira	Pá carre- gadeira	Caminhão basculant e	Caminhã o pipa	Trator com rolo com- pactador	Outros	Trator de esteiras	Retroes- cavadeira	Pá carre- gadeira	Caminhão basculant e	Caminhã o pipa	Trator com rolo com- pactador	Outros
			unidade	unidade	unidade	unidade	unidade	unidade	unidade	unidade	unidade	unidade	unidade	unidade	unidade	unidade
Região Sul	Up001	Up003	Up015	Up016	Up017	Up018	Up071	Up069	Up019	Up020	Up021	Up022	Up023	Up075	Up073	Up024
420010 Abelardo Luz/SC	Aterro - Continental Obras e Serviços	Aterro sanitário	0							1						
420020 Agrolândia/SC	BLUMENTERRA	Aterro controlado														
420040 Água Doce/SC	Tucano Obras e Serviços	Aterro sanitário	1	1		1		0	0	0	0		0		0	0
430010 Agudo/RS	Revita	Aterro sanitário	1			1			1				0			0
430040 Alegrete/RS	Aterro Controlado Municipal	Aterro controlado	1	1		2				1	0		0			
430045 Alegria/RS	CIGRES	Aterro controlado	0	2	1	2				1	0	1	1			
410045 Altamira do Paraná/PR	Aterro Controlado	Aterro controlado		0	0	0					0	0	0			
412862 Alto Paraíso/PR	Aterro Sanitário	Aterro controlado			1	1						0	0			
410060 Alto Paraná/PR	Aterro sanitário de alto Paraná	Aterro controlado			1	1			1			0	0			0
410050 Altônia/PR	Unidade de Processamento	Aterro controlado			0							0				
410090 Amaporá/PR	Aterro Controlado de Amaporá	Aterro controlado			1	1			1			0	0			0
410105 Anahy/PR	ANAHY	Aterro sanitário							1							0
410110 Andirá/PR	Aterro Sanitário	Aterro sanitário	0	0	1	1				1	0	0	0			
410140 Apucarana/PR	Aterro Sanitário do Município de Apucarana	Aterro controlado	0		0	0				1		1	2			
410150 Arapongas/PR	ATERRO SANITÁRIO	Aterro sanitário	0		0	0				1		1	1			
410190 Assaí/PR	Aterro sanitário - seção Figueira	Aterro sanitário	0	0		0				1	1		1			
410210 Astorga/PR	Aterro Controlado Municipal	Aterro controlado			1	1						0	0			
410220 Atalaia/PR	Aterro Controlado de Atalaia	Aterro controlado			1	1			1			0	0			0
430155 Áurea/RS	Prefeitura Municipal de Áurea	Aterro sanitário			1							0				
430160 Bagé/RS	Aterro Sanitário Municipal	Aterro sanitário														
410250 Barbosa Ferraz/PR	ATERRO SANITÁRIO	Aterro sanitário	1	1	1	1			2	0	0	0	0			0
410270 Barra do Jacaré/PR	Aterro de Barra do Jacaré	Aterro controlado			1	1			1			0	0			0
430187 Barra do Quaraí/RS	Aterro Controlado da Barra do Quaraí	Aterro sanitário		1		1					0		0			
410280 Bela Vista do Paraíso/PR	Bela Vista do Paraíso	Aterro sanitário	1						1	0						0
420213 Bela Vista do Toldo/SC	Consortio Hidrografico da Bacia do Rio Canoinhas	Aterro sanitário														
430210 Bento Gonçalves/RS	Burati	Lixão														
430210 Bento Gonçalves/RS	Centra de Resíduos do Recreio	Aterro sanitário														
420230 Biguaçu/SC	Aterro Proactiva	Aterro sanitário														
420230 Biguaçu/SC	Aterro Sanitário	Aterro sanitário	0	0	0	0	0	0	0	3	2	1	4	1	1	7
410304 Boa Ventura de São Roque/PR	Aterro de Boa Ventura de São Roque	Aterro controlado		1		1					0		0			
420257 Bom Jesus do Oeste/SC	C.W prestação de serviços	Aterro sanitário		1					0		0					1
430235 Bom Princípio/RS	Central de Triagem e Compostagem de Resíduos S	Aterro sanitário	0	0	0	0			0	1	1	1	1			2
410330 Borrazópolis/PR	Aterro Sanitário	Aterro sanitário			1							0				
430250 Bossoroca/RS	Aterro Sanitário	Aterro sanitário														
410335 Braganey/PR	PREFEITURA MUNICIPAL	Lixão														
410337 Brasilândia do Sul/PR	Aterro Controlado de Brasilândia do Sul	Aterro controlado			1	1						0	0			
420290 Brusque/SC	RECICLE	Aterro sanitário	0	0	0	0	0	0	0	5	2	0	8	1	1	3
420300 Caçador/SC	Fundação Municipal do Meio Ambiente/FUNDEMA	Aterro sanitário	0	0		0			0	1	1		1			1
430290 Cacequi/RS	CENTRAL DE TRIAGEM COM ATERRO DE RESID	Aterro controlado														

TABELA Up04 - INFORMAÇÕES SOBRE A QUANTIDADE DE EQUIPAMENTOS DAS UNIDADES DE PROCESSAMENTO POR DISPOSIÇÃO NO SOLO

ANO DE
REFERÊNCIA
2010

Município onde está a unidade	Nome da unidade	Tipo de unidade, segundo o município informante	Qtde. de equip. públicos usados rotineiramente na unidade de disposição							Qtde. de equip. privados usados rotineiramente na unidade de disposição						
			Trator de esteiras	Retroes-cavadeira	Pá carregadeira	Caminhão basculante	Caminhão pipa	Trator com rolo compactador	Outros	Trator de esteiras	Retroes-cavadeira	Pá carregadeira	Caminhão basculante	Caminhão pipa	Trator com rolo compactador	Outros
			unidade	unidade	unidade	unidade	unidade	unidade	unidade	unidade	unidade	unidade	unidade	unidade	unidade	unidade
Região Sul	Up001	Up003	Up015	Up016	Up017	Up018	Up071	Up069	Up019	Up020	Up021	Up022	Up023	Up075	Up073	Up024
410345 Cafelândia/PR	ATERRO CONTROLADO DE CAFELANDIA	Aterro controlado			1	1						0	1			
430340 Caiçara/RS	CIGRES	Aterro sanitário														
430355 Camargo/RS	Aterro Controlado de Camargo	Aterro controlado		1	1	1					0	0	0			
410370 Cambé/PR	ATERRO MUNICIPAL DE RESÍDUOS SÓLIDOS D	Aterro controlado	1	1	1	3	0	0	0	0	0	0	0	0	0	0
410405 Campo Bonito/PR	Aterro Sanitário de Campo Bonito	Aterro sanitário		1	1						0	0				
410410 Campo do Tenente/PR	ATERRO SANITÁRIO SELUMA	Aterro sanitário														
410430 Campo Mourão/PR	ATERRO MUNICIPAL DE CAMPO MOURÃO	Aterro sanitário	0	0						1	1					
430410 Campos Borges/RS	ATERRO DE RESÍDUOS DE CONSTRUÇÃO CIVIL	Aterro controlado				1			1				0			0
410442 Candiói/PR	Aterro Sanitário de Candiói	Aterro sanitário		1							0		0			
430450 Canguçu/RS	Lixão	Lixão	1			2				0			0			
430460 Canoas/RS	Aterro Municipal Guajuviras	Aterro sanitário	0	0		0			0	1	1		1			1
430466 Capão do Leão/RS	Aterro Controlado do Município	Aterro controlado		1							0					
410460 Capitão Leônidas Marques/PR	Unidade de Transbordo	Aterro sanitário														
430470 Carazinho/RS	aterro sanitário de carazinho	Aterro sanitário		0						1						
430480 Carlos Barbosa/RS	ATERRO SANITÁRIO DE CARLOS BARBOSA	Aterro sanitário		0	0						1	1				
430490 Casca/RS	Nova EralIndústria de Mineralização LTDA	Aterro controlado				0			0				3			1
410480 Cascavel/PR	Aterro Sanitário	Aterro sanitário	0	0			0			2	1			1		
410490 Castro/PR	Aterro Sanitário Municipal	Aterro sanitário	0	0	0	0	0	0	0	1	1	1	1	0	1	0
430510 Caxias do Sul/RS	Aterro São Giacomo	Aterro sanitário	0	0		0				2	1		4			
430511 Centenário/RS	Lixão de Centenário	Lixão				0							0			
410530 Céu Azul/PR	LIXÃO DE CÉU AZUL	Lixão														
410540 Chopinzinho/PR	chopinzinho	Aterro sanitário		1		1					0		0			
430543 Chui/RS	Aterro Sanitário Municipal	Aterro sanitário	1	1		1				0	0		0			
430544 Chuvisca/RS	ATERRO CONTROLADO DE CHUVISCA	Aterro controlado	1	1	0	1	0	0	0	0	0	0	0	0	0	0
410550 Cianorte/PR	Aterro Sanitário SANEPAR	Aterro sanitário	0	0	0	0	0	0	0	1	1	0	1	0	0	0
410560 Cidade Gaúcha/PR	ATERRO SANITÁRIO MUNICIPAL	Aterro sanitário														
420425 Cocal do Sul/SC	COCAL DO SUL	Aterro controlado	0	0	0	0	0	0	0	1	1	0	2	0	0	0
410580 Colombo/PR	Prefeitura Municipal de Colombo	Aterro sanitário														
420430 Concórdia/SC	Aterro Sanitário	Aterro sanitário				0			0				1			1
410610 Conselheiro Mairinck/PR	JOAQUIM TÁVORA	Aterro sanitário														
410630 Corbélia/PR	Aterro Sanitário de Corbélia	Aterro controlado		1							0					
420440 Coronel Freitas/SC	PREFEITURA MUNICIPAL DE CORONEL FREITA	Lixão														
410650 Coronel Vivida/PR	Usilixo	Aterro controlado	0	0	0	1	0	0	0	0	0	1	1	0	0	0
420460 Criciúma/SC	Santech - Saneamento e Tecnologia Ambiental Ltda.	Aterro sanitário	0	0		0	0	0	0	2	1		2	1	1	3
430600 Crissiumal/RS	Lixão Crissiumal	Lixão					2							0		
430610 Cruz Alta/RS	ATERRO SANITÁRIO DE CRUZ ALTA	Aterro sanitário														
410660 Cruzeiro do Oeste/PR	cruzeiro do oeste	Aterro sanitário			1							0				
410690 Curitiba/PR	Aterro Sanitário da Caximba	Aterro sanitário	0	0	0	0	0	0	0	4	1	1	6	1	0	1
420480 Curitiba/SC	COINCO	Aterro sanitário	1						1	0						0

TABELA Up04 - INFORMAÇÕES SOBRE A QUANTIDADE DE EQUIPAMENTOS DAS UNIDADES DE PROCESSAMENTO POR DISPOSIÇÃO NO SOLO

ANO DE
REFERÊNCIA
2010

Município onde está a unidade	Nome da unidade	Tipo de unidade, segundo o município informante	Qtde. de equip. públicos usados rotineiramente na unidade de disposição							Qtde. de equip. privados usados rotineiramente na unidade de disposição						
			Trator de esteiras	Retroes- cavadeira	Pá carre- gadeira	Caminhão basculant e	Caminhã o pipa	Trator com rolo com- pactador	Outros	Trator de esteiras	Retroes- cavadeira	Pá carre- gadeira	Caminhão basculant e	Caminhã o pipa	Trator com rolo com- pactador	Outros
			unidade	unidade	unidade	unidade	unidade	unidade	unidade	unidade	unidade	unidade	unidade	unidade	unidade	unidade
Região Sul	Up001	Up003	Up015	Up016	Up017	Up018	Up071	Up069	Up019	Up020	Up021	Up022	Up023	Up075	Up073	Up024
410710 Diamante do Norte/PR	Aterro Sanitário de Diamante do Norte	Aterro sanitário			1				1			0				0
430642 Dois Irmãos das Missões/RS	Aterro Controlado de Dois Irmãos das Missões	Aterro controlado		1		1					0		0			
410720 Dois Vizinhos/PR	ATERRO LIMPEZA E CONSERVAÇÃO PEMA LTD	Aterro sanitário	1	1	1	2			1	0	0	0	0			0
430660 Dom Pedrito/RS	Pedras Brancas Município de São Gabriel	Aterro controlado	0	0	0	0	0	0	0	0	0	0	0	0	0	0
430690 Encruzilhada do Sul/RS	Recuperação de Aterro Sanitário com Uso Controlad	Aterro controlado	0							0						
410750 Engenheiro Beltrão/PR	ATERRO SANITÁRIO	Aterro sanitário		1	1	1		1			0	0	0		0	
430697 Erebangó/RS	Aterro Sanitário de Erebangó	Aterro sanitário	0	1	0	1	0	0	0	0	0	0	0	0	0	0
430700 Erechim/RS	Aterro Sanitário	Aterro sanitário	0	0		0				1	1		1			
420520 Erval Velho/SC	Aterro Sanitário	Aterro sanitário	0	0	0	0				1	1	1	1			
410754 Espigão Alto do Iguaçu/PR	Aterro Sanitário de Espigão Alto do Iguaçu-PR	Aterro sanitário		1		1					0		0			
430755 Estação/RS	Aterro Sanitário Municipal de Estação	Aterro sanitário	1	1		1				0	0		0			
430780 Estrela/RS	Aterro Sanitário de Estrela	Aterro sanitário		0		0					0		0			
410755 Farol/PR	PREFEITURA MUNICIPAL DE FAROL	Lixão				1							0			
430790 Farroupilha/RS	Aterro Sanitário	Aterro sanitário	0	0	0	0	0	0	0	0	1	0	2	0	0	4
410765 Fazenda Rio Grande/PR	Estre Ambiental S/A	Aterro controlado	0	0	0	0	0	0	0	9	3	2	24	3	3	16
410770 Fênix/PR	Secretaria de Turismo e Meio Ambiente	Lixão			2								0			
410810 Flórida/PR	ATERRO CONTROLADO DE FLÓRIDA	Aterro controlado			1								0			
420545 Forquilha/SC	Aterro Sanitário	Aterro sanitário														
410830 Foz do Iguaçu/PR	Aterro Sanitário	Aterro sanitário	0	0	0	0	0	0	0	2	1	1	1	1	1	1
420550 Fraiburgo/SC	Fraiburgo	Aterro sanitário	1	1		1				0	0		0			
410840 Francisco Beltrão/PR	ATERRO SANITARIO MUNICIPAL	Aterro sanitário	1		1	1				0		0	0			
430920 Gravataí/RS	Aterro Sanitário de Santa Tecla	Aterro sanitário	0	0		0	0		0	1	1		2	2		1
430925 Guabiju/RS	Aterro Sanitário Municipal de Guabiju	Aterro sanitário		1							0					
430930 Guaíba/RS	Aterro Sanitário Municipal de Guaíba	Aterro sanitário	1	0	1	1	0	0	0	0	0	0	0	0	0	0
410880 Guairá/PR	Aterro Sanitário do Município de Guairá	Aterro sanitário	1		1	2				0		0	0			
410890 Guairacá/PR	MUNICÍPIO DE GUAIRACÁ	Aterro sanitário	0	0	1	0	0	0	0	0	0	0	0	0	0	0
410940 Guarapuava/PR	SURG - Cia de Serviços de Urbanização de Guaapu	Lixão	1	0	0	0	0	1	0	0	0	0	0	0	0	0
420670 Herval d'Oeste/SC	TUCANO OBRAS E SERVIÇOS LTDA	Aterro sanitário	0	0		0				2	1		4			
410970 Ibaí/PR	Aterro Controlado de Ibaí	Aterro controlado	0		0		0	0	0	0		0		0	0	0
410980 Ibiaporá/PR	Aterro Controlado de Ibiaporá	Aterro sanitário	0	1		1	0			1	0		0	1		
420690 Ibirama/SC	Aterro Sanitário	Aterro sanitário	0	0	0	0	0	0	0	1	0	0	0	0	0	0
431000 Ibirubá/RS	aterro sanitário municipal de Ibirubá	Aterro controlado	0		1	1				1		0	0			
420700 Içara/SC	SANTEC ATERRO SANITÁRIO	Aterro sanitário	0							1						
410990 Icaraima/PR	Aterro Sanitário Municipal de Icaraima	Aterro sanitário	0	0	1	0	0	0	2	0	0	0	0	0	0	0
431010 Igreja/RS	Unidade de Tratamento de Resíduos Sólidos	Aterro sanitário	0		0	0				1		1	2			
411000 Iguaçu/PR	Aterro Controlado de Iguaçu	Aterro controlado			1								0			
411005 Iguatu/PR	Município de Iguatu	Aterro sanitário		1					1		0					0
431020 Ijuí/RS	Lixão de Ijuí	Lixão														
431030 Ilópolis/RS	Aterro Controlado de Ilópolis	Aterro controlado		1	1	1			2		0	0	0			0

TABELA Up04 - INFORMAÇÕES SOBRE A QUANTIDADE DE EQUIPAMENTOS DAS UNIDADES DE PROCESSAMENTO POR DISPOSIÇÃO NO SOLO

ANO DE
REFERÊNCIA
2010

Município onde está a unidade	Nome da unidade	Tipo de unidade, segundo o município informante	Qtde. de equip. públicos usados rotineiramente na unidade de disposição							Qtde. de equip. privados usados rotineiramente na unidade de disposição						
			Trator de esteiras	Retroes-cavadeira	Pá carregadeira	Caminhão basculante	Caminhão pipa	Trator com rolo compactador	Outros	Trator de esteiras	Retroes-cavadeira	Pá carregadeira	Caminhão basculante	Caminhão pipa	Trator com rolo compactador	Outros
			unidade	unidade	unidade	unidade	unidade	unidade	unidade	unidade	unidade	unidade	unidade	unidade	unidade	unidade
Região Sul	Up001	Up003	Up015	Up016	Up017	Up018	Up071	Up069	Up019	Up020	Up021	Up022	Up023	Up075	Up073	Up024
411020 Inácio Martins/PR	Aterro Controlado	Aterro controlado	1		1	1				0		0	0			
411040 Indianópolis/PR	Lixão de Indianópolis	Lixão			1	1		1	1			0	0		0	0
420760 Ipira/SC	Lider	Aterro sanitário	0	0		0			0	1	1		5			1
431046 Ipiranga do Sul/RS	lixão	Aterro sanitário	1	1	0	1				0	0	0	0			
411060 Iporã/PR	Aterro Sanitário de Iporã	Aterro sanitário			1				2			0				0
420770 Ipumirim/SC	CRI Ltda	Aterro sanitário	0			0			0	1			2			1
411065 Iracema do Oeste/PR	Aterro Sanitário de Iracema do Oeste	Aterro sanitário			1							0				
420780 Irani/SC	IRANI	Aterro sanitário	0			0			0	1			1			1
411070 Irati/PR	Aterro Sanitário Pinho de Cima	Aterro sanitário			1							0				
411080 Iretama/PR	ATERRO CONTROLADO	Aterro controlado		1	4	5	1		1		0	0	0	0		0
411090 Itaguajé/PR	PREFEITURA	Lixão			1	1						0	0			
420820 Itajaí/SC	Aterro Sanitário Canhanduba	Aterro sanitário	0	0	0	0	0	0	0	1	0	1	1	0	0	1
411110 Itambé/PR	Deposito de entulhos	Lixão										0				
411110 Itambé/PR	Prefeitura Municipal de Itambé	Aterro sanitário										0				
411190 Jaguapitã/PR	Aterro controlado de Jaguapitã	Aterro controlado		0	0	0					0	0	0			
411200 Jaguariaíva/PR	Prefeitura Municipal	Aterro sanitário	1							0						
411240 Japurá/PR	Prefeitura Municipal de Japurá	Lixão			1	1						0	0			
411250 Jardim Alegre/PR	Aterro Sanitário de Jardim Alegre	Aterro sanitário		1							0					
411260 Jardim Olinda/PR	jardim olinda	Aterro controlado			1							0				
411270 Jataizinho/PR	PREFEITURA MUNICIPAL DE JATAIZINHO	Aterro sanitário	1							0						
411280 Joaquim Távora/PR	LIXÃO	Lixão	0	0	1	0		0	0	0	0	0	0		0	0
420910 Joinville/SC	Aterro sanitário	Aterro sanitário	0			0		0	0	1			1		1	2
411295 Juranda/PR	Aterro Sanitário Municipal de Juranda	Aterro sanitário										0				
420940 Laguna/SC	Aterro Sul	Aterro sanitário														
431140 Lajeado/RS	ATERRO SANITÁRIO DE LAJEADO	Aterro sanitário			0	0						1	1			
411320 Lapa/PR	Prefeitura Municipal da Lapa	Aterro sanitário	0	0		0		0	0	1	1		1		1	1
420960 Lauro Muller/SC	circuns	Aterro sanitário	0	0		0			0	1	1		1			1
411340 Leopólis/PR	Aterro Controlado de Leopólis	Aterro controlado			1	1						0	0			
411350 Loanda/PR	ATERRO SANITÁRIO DE LOANDA	Aterro sanitário			1				2			0				0
411360 Lobato/PR	Aterro Controlado	Aterro controlado			1	2			1			0	0			0
411370 Londrina/PR	Aterro Controlado	Aterro sanitário	0	0	0	0	0		0	1	1	1	4	1		1
411370 Londrina/PR	CTR - CENTRAL DE TRATAMENTO DE RESÍDUO	Aterro sanitário	0	0	0	0	0		0	1	1	1	4	1		1
411375 Lunardelli/PR	Lixão de Lunardelli	Lixão			1	1	1		1			0	0	0		0
411380 Lupionópolis/PR	Aterro Sanitário	Aterro sanitário			2	1			2			0	0			0
421010 Mafra/SC	Aterro Sanitário Serrana Engenharia	Aterro sanitário	0			0			0	2			1			3
411390 Mallet/PR	ATERRO SANITÁRIO DE MALLET	Aterro controlado	1			2				0			0			
411400 Mamborê/PR	Aterro Controlado Mamborê	Aterro controlado			1							0				
411440 Manguaçu/PR	Lixão	Aterro controlado														
411450 Manoel Ribas/PR	aterro sanitário municipal	Lixão			1							0				

TABELA Up04 - INFORMAÇÕES SOBRE A QUANTIDADE DE EQUIPAMENTOS DAS UNIDADES DE PROCESSAMENTO POR DISPOSIÇÃO NO SOLO

ANO DE
REFERÊNCIA
2010

Município onde está a unidade	Nome da unidade	Tipo de unidade, segundo o município informante	Qtde. de equip. públicos usados rotineiramente na unidade de disposição							Qtde. de equip. privados usados rotineiramente na unidade de disposição						
			Trator de esteiras	Retroes- cavadeira	Pá carre- gadeira	Caminhão basculant e	Caminhã o pipa	Trator com rolo com- pactador	Outros	Trator de esteiras	Retroes- cavadeira	Pá carre- gadeira	Caminhão basculant e	Caminhã o pipa	Trator com rolo com- pactador	Outros
			unidade	unidade	unidade	unidade	unidade	unidade	unidade	unidade	unidade	unidade	unidade	unidade	unidade	unidade
Região Sul	Up001	Up003	Up015	Up016	Up017	Up018	Up071	Up069	Up019	Up020	Up021	Up022	Up023	Up075	Up073	Up024
431180 Marau/RS	Central Regional de Resíduos Sólidos/Aterro	Aterro sanitário	0				0			1			1			
431180 Marau/RS	Incinerador Regional	Aterro sanitário														
411460 Marechal Cândido Rondon/PR	Lixão	Aterro controlado	0	0	1	0	0	0	0	0	0	1	0	0	0	0
421055 Marema/SC	continental obras e serviços Ltda	Aterro sanitário														
411490 Marilândia do Sul/PR	Prefeitura de Marilândia do Sul	Aterro sanitário		1	1	1					0	0	0			
411500 Marilena/PR	Lixão de Marilena	Lixão														
411510 Mariluz/PR	ATERRO SANITÁRIO DE MARILUZ	Aterro sanitário			1							0				
411520 Maringá/PR	Aterro Controlado de Maringa	Aterro controlado	2		1				1	0		0				0
411535 Maripá/PR	ATERRO SANITARIO DE MARIPÁ	Aterro sanitário		1	1						0	0				
411545 Marquinho/PR	ATERRO SANITARIO MUNICIPAL	Aterro sanitário														
411580 Medianeira/PR	Aterro Sanitário Municipal	Aterro sanitário	0	0	1	1	0	0	0	1	0	0	0	0	0	0
411585 Mercedes/PR	CCK Prestadora de Serviços Urbanos Ltda	Aterro sanitário														
411590 Mirador/PR	Lixão de Mirador	Aterro controlado			1				1			0				0
411600 Miraselva/PR	Aterro Sanitário de Miraselva	Aterro sanitário			1							0				
421085 Mirim Doce/SC	Aterro Sanitário	Aterro controlado	0	0		0		0	0	1	2		5		1	1
421110 Monte Castelo/SC	Consórcio Intermunicipal da Bacia Hidrográfica do	Aterro sanitário														
411620 Morretes/PR	Aterro Controlado de Morretes	Aterro controlado	1	1	0	0	0	0	0	0	0	0	0	0	0	0
431245 Morro Redondo/RS	Prefeitura Municipal de Morro Redondo	Aterro controlado														
431262 Muliterno/RS	Aterro Sanitário de Muliterno	Aterro sanitário		1		1			1		0		0			0
411630 Munhoz de Melo/PR	Aterro Sanitário Munhoz de Melo	Aterro sanitário			1	1			1			0	0			0
431275 Nova Alvorada/RS	PREFEITURA MUNICIPAL DE NOVA ALVORADA	Aterro sanitário	0	1	1	1	0	1	1	0	0	0	0	0	0	0
411670 Nova Aurora/PR	Aterro sanitário de Nova Aurora	Aterro sanitário			1							0				
431301 Nova Candelária/RS	ATERRO SANITÁRIO DA CAMPINA	Aterro sanitário		1	1	1					0	0	0			
411695 Nova Esperança do Sudoeste/PR	Sabiá Ecológico	Aterro sanitário	0			0			0	1			4			2
411690 Nova Esperança/PR	Aterro Sanitário	Aterro sanitário	0	0	0			0		1	1	1			1	
431306 Nova Hartz/RS	Aterro Controlado	Aterro sanitário	1	1	0	1	0	0	1	0	0	0	0	0	0	0
411705 Nova Laranjeiras/PR	NOVA LARANJEIRAS	Aterro sanitário														
411710 Nova Londrina/PR	Aterro Sanitário de Nova Londrina	Aterro sanitário	0	0	2	2	1		0	1	1	1	0	1		1
411720 Nova Olímpia/PR	Aterro Sanitário Municipal de Nova Olímpia	Aterro controlado														
431335 Nova Roma do Sul/RS	Usina de Reciclagem e compostagem com aterro co	Aterro controlado			1				1			0				0
411721 Nova Santa Bárbara/PR	ATERRO CONTROLADO DE NOVA SANTA BÁRB	Aterro controlado		1	1	1					0	0	0			
411729 Novo Itacolomi/PR	Lixão a Céu Aberto.	Lixão	0	0	1	1	0	0	0	0	0	0	0	0	0	0
421170 Orleans/SC	CIRSURES	Aterro sanitário				0		0	0				1		4	2
411730 Ortigueira/PR	Aterro Municipal de Ortigueira	Aterro controlado		1	1	1					0	0	0			
431350 Osório/RS	Aterro Sanitário de Osório	Aterro sanitário		0	0	0					1	1	1			
411740 Ourizona/PR	ATERRO SANITÁRIO DE OURIZONA	Aterro sanitário			1	1						0	0			
411760 Palmas/PR	ATERRO SANITÁRIO DE PALMAS/PR	Aterro sanitário	1	0						0	1					
431370 Palmeira das Missões/RS	Aterro Sanitário	Aterro sanitário	0	0	0					1	1	1				
411800 Paraíso do Norte/PR	Aterro Controlado de Paraíso do Norte	Aterro controlado	1		1					0		0				

TABELA Up04 - INFORMAÇÕES SOBRE A QUANTIDADE DE EQUIPAMENTOS DAS UNIDADES DE PROCESSAMENTO POR DISPOSIÇÃO NO SOLO

ANO DE
REFERÊNCIA
2010

Município onde está a unidade	Nome da unidade	Tipo de unidade, segundo o município informante	Qtde. de equip. públicos usados rotineiramente na unidade de disposição							Qtde. de equip. privados usados rotineiramente na unidade de disposição						
			Trator de esteiras	Retroes-cavadeira	Pá carregadeira	Caminhão basculante	Caminhão pipa	Trator com rolo compactador	Outros	Trator de esteiras	Retroes-cavadeira	Pá carregadeira	Caminhão basculante	Caminhão pipa	Trator com rolo compactador	Outros
			unidade	unidade	unidade	unidade	unidade	unidade	unidade	unidade	unidade	unidade	unidade	unidade	unidade	unidade
Região Sul	Up001	Up003	Up015	Up016	Up017	Up018	Up071	Up069	Up019	Up020	Up021	Up022	Up023	Up075	Up073	Up024
411820 Paranaguá/PR	Lixão do Imbocui	Aterro controlado	0	0				0		1	1					1
411830 Paranapoema/PR	Lixão de Paranapoema	Lixão			1							0				
411840 Paranavai/PR	Aterro Sanitário do Município de Paranavai	Aterro sanitário	0	0		0				1	1		1			
411860 Paula Freitas/PR	Aterro Sanitário de Paula Freitas	Aterro sanitário		1		1					0		0			
411870 Paulo Frontin/PR	Aterro Sanitário de Paulo Frontin	Aterro sanitário		1		1					0		0			
411880 Peabiru/PR	Aterro Sanitário de Peabiru	Aterro sanitário			1	3			3			0	0			0
431420 Pedro Osório/RS	Aterro Sanitário	Aterro controlado		1	1	1					0	0	0			
431440 Pelotas/RS	Aterro Colina do Sol	Aterro controlado	0	0		0	0	0	0	2	1		3	1	2	2
411885 Perobal/PR	Aterro controlado	Aterro controlado			2	1			2			0	0			0
431446 Pinhal da Serra/RS	Aterro Sanitário de Pinhal da Serra	Aterro sanitário		1		1			1		0		0			0
411930 Pinhão/PR	ATERRO - LOCALIDADE GUARAPUAVINHA	Lixão	1	1	1	1				0	0	0	0			
431450 Pinheiro Machado/RS	Aterro sanitário	Aterro sanitário	1	1	1	3		1		0	0	0	0		0	
411990 Ponta Grossa/PR	Aterro de Ponta Grossa	Aterro controlado	0	0	0	0				2	2	1	3			
412000 Porecatu/PR	ATERRO SANITARIO DE PORECATU	Aterro sanitário														
431490 Porto Alegre/RS	Aterro da Extrema	Aterro sanitário														
412015 Porto Barreiro/PR	ATERRO SANITÁRIO DE PORTO BARREIRO	Aterro sanitário		1							0					
412020 Porto Rico/PR	ATERRO DE PORTO RICO	Aterro controlado			1	1						0	0			
421390 Presidente Castello Branco/SC	Aterro Sanitário de Presidente Castello Branco	Aterro sanitário				1							0			
412050 Primeiro de Maio/PR	PREFEITURA MUNICIPAL DE PRIMEIRO DE MAI	Aterro sanitário		1	1	2	1	1			0	0	0	0	0	
412065 Quarto Centenário/PR	Aterro Sanitário de Quarto Centenário	Aterro sanitário			1							0				
412070 Quatiguá/PR	LIXÃO MUNICIPAL	Lixão			1							0				
412090 Quedas do Iguaçu/PR	Aterro Sanitário Municipal	Aterro sanitário			1	2			1			0	0			0
412100 Querência do Norte/PR	ATERRO SANITÁRIO QUERÊNCIA DO NORTE	Aterro sanitário		1	1	1					0	0	0			
431535 Quinze de Novembro/RS	Unidade de triagem	Aterro controlado	1	1	0	0	0	0	0	0	0	0	0	0	0	1
412140 Realeza/PR	Aterro Sanitário de Realeza	Aterro sanitário			1	1						0	0			
431545 Relvado/RS	ATERRO SANITARIO	Aterro sanitário			1	1						0	0			
412175 Reserva do Iguaçu/PR	aterro sanitário	Aterro sanitário							2							0
412200 Rio Azul/PR	Lixão de Rio Azul	Lixão	1		1					0		0				
421490 Rio Fortuna/SC	ATERRO CONTROLADO DE RIO FORTUNA	Aterro controlado														
431560 Rio Grande/RS	Aterro Sanitário	Aterro sanitário														
431560 Rio Grande/RS	Lixão de Rio Grande	Lixão														
421500 Rio Negrinho/SC	Aterro Sanitário Municipal	Aterro sanitário	0							1						
412240 Rolândia/PR	Aterro Sanitário Km 7 Rolândia	Aterro sanitário	0	1	0	0	0	0	0	1	0	1	1	0	0	0
431600 Rolante/RS	Central de Triagem e Compostagem com Aterro San	Aterro sanitário	0	0		0			0	1	1		1			1
412250 Roncador/PR	Aterro Sanitário	Aterro sanitário	0	1		1				0	0		0			
412270 Sabáudia/PR	Aterro Sanitário de Sabáudia	Aterro sanitário	1							0						
431670 Santa Bárbara do Sul/RS	ATERRO SANITÁRIO SIMPEX	Aterro sanitário	0	0	0	0	0	0	0	1	1	1	5	0	0	1
412320 Santa Cecília do Pavão/PR	Aterro Sanitário	Aterro sanitário		0	0	0					0	0	0			
412330 Santa Cruz de Monte Castelo/PR	Lixão de Santa Cruz de Monte Castelo	Lixão			1	3						0	0			

**TABELA Up04 - INFORMAÇÕES SOBRE A QUANTIDADE DE EQUIPAMENTOS DAS UNIDADES DE PROCESSAMENTO
POR DISPOSIÇÃO NO SOLO**

 ANO DE
REFERÊNCIA
2010

Município onde está a unidade	Nome da unidade	Tipo de unidade, segundo o município informante	Qtde. de equip. públicos usados rotineiramente na unidade de disposição							Qtde. de equip. privados usados rotineiramente na unidade de disposição						
			Trator de esteiras	Retroes- cavadeira	Pá carre- gadeira	Caminhão basculant e	Caminhã o pipa	Trator com rolo com- pactador	Outros	Trator de esteiras	Retroes- cavadeira	Pá carre- gadeira	Caminhão basculant e	Caminhã o pipa	Trator com rolo com- pactador	Outros
			unidade	unidade	unidade	unidade	unidade	unidade	unidade	unidade	unidade	unidade	unidade	unidade	unidade	unidade
Região Sul	Up001	Up003	Up015	Up016	Up017	Up018	Up071	Up069	Up019	Up020	Up021	Up022	Up023	Up075	Up073	Up024
412340 Santa Fé/PR	Aterro Sanitário de Santa Fé	Aterro sanitário														
412370 Santa Isabel do Ivaí/PR	ATERRO CONTROLADO DE SANTA ISABEL DO	Aterro controlado			1	2						0	0			
431690 Santa Maria/RS	Aterro da Gaturrita	Aterro controlado														
412395 Santa Mônica/PR	LIXÃO DE SANTA MÔNICA	Lixão			1	1						0	0			
421565 Santa Rosa do Sul/SC	SANTEC	Aterro controlado				0										
431700 Santana da Boa Vista/RS	Lixão	Lixão														
431740 Santiago/RS	Aterro Controlado utcar	Aterro controlado	1							0						
431750 Santo Ângelo/RS	Aterro Municipal	Aterro controlado	1	1	1	2				0	0	0	0			
412410 Santo Antônio da Platina/PR	ATERRO SANITARIO MUNICIPAL	Aterro sanitário	1		0	1				0		0	0			
431755 Santo Antônio do Palma/RS	SISTEMA DE DESTINO FINAL DE RESÍDUOS SÓ	Aterro sanitário		1							0					
412430 Santo Antônio do Paraíso/PR	LIXÃO				1	1			1			0	0			0
431790 Santo Cristo/RS	Lixão de Santo Cristo	Lixão														
412450 Santo Inácio/PR	Lixão de Santo Inácio	Lixão			1	1						0	0			
421580 São Bento do Sul/SC	Aterro Sanitário Rio Vermelho	Aterro sanitário	0			0			0	1			1			1
421575 São Bernardino/SC	UNIDADE 2 - TUCANO OBRAS E SERVIÇOS LTD	Aterro sanitário				0							1			
421600 São Carlos/SC	EMPRESA CONTINENTAL	Aterro sanitário	0		0	0		0		1		0	0		1	
431830 São Gabriel/RS	São Gabriel	Aterro controlado	0	0	0	0	0	0	0	1	1	0	1	0	0	1
421630 São João Batista/SC	Aterro Sanitário de São João Batista	Aterro sanitário			0							0				
412530 São Jorge do Ivaí/PR	ATERRO CONTROLADO	Aterro controlado			1							0				
412535 São Jorge do Patrocínio/PR	Prefeitura Municipal	Aterro sanitário			1	1						0	0			
412545 São José das Palmeiras/PR	lixão	Lixão	1	1	1				1	0	0	0				0
421660 São José/SC	Aterro Sanitário	Aterro sanitário														
431870 São Leopoldo/RS	Aterro Sanitário Municipal	Aterro sanitário	0	0		0				1	1		2			
431880 São Lourenço do Sul/RS	Aterro Sanitário de São Lourenço do Sul	Aterro sanitário	1			2				0			0			
412555 São Manoel do Paraná/PR	aterro sanitario	Aterro sanitário	4	1	0	0	1	1	1	0	0	0	0	0	0	0
412560 São Mateus do Sul/PR	Cavas de mineração do Xisto da Petrobras/UN-SIX	Aterro controlado														
412570 São Miguel do Iguaçu/PR	ATERRO CONTROLADO DE SÃO MIGUEL DO IG	Aterro controlado		0							1					
412580 São Pedro do Ivaí/PR	ATERRO SANITARIO	Aterro sanitário	2	1	1	2				0	0	0	0			
431971 São Valentim do Sul/RS	ATERRO SANITÁRIO DE SÃO VALETIM DO SUL	Aterro sanitário				1							0			
412627 Saudade do Iguaçu/PR	Aterro Sanitário	Aterro sanitário														
421730 Saudades/SC	TUCANO OBRAS E SERVIÇOS	Aterro sanitário	0	0		0		0	0	1	1		2		1	1
421750 Seara/SC	Aterro Sanitário Ronetren Ltda	Aterro sanitário	0	0		0			0	1	1		1			1
432023 Sede Nova/RS	Aterro Sanitário Municipal	Aterro sanitário	0	0	0	0			0	0	0	0	0			0
412630 Sengés/PR	Lixão de Sengés	Lixão	0		0	2	0	0	0	0		0	0	0	0	0
421755 Serra Alta/SC	VOLMIR CERIZOLLI E CIA LTDA	Aterro sanitário														
412635 Serranópolis do Iguaçu/PR	Aterro Sanitário	Aterro sanitário		1							0					
412640 Sertaneja/PR	ATERRO SANITÁRIO DE SERTANEJA	Aterro sanitário														
421770 Sombrio/SC	Aterro Sanitário Municipal	Aterro sanitário		1		1					0		0			
412665 Sulina/PR	ATERRO CONTROLADO DE SULINA	Aterro controlado														

TABELA Up05
CADASTRO NACIONAL DE UNIDADES DE PROCESSAMENTO
DE RESÍDUOS SÓLIDOS URBANOS

TABELA Up05
CADASTRO NACIONAL DE UNIDADES DE PROCESSAMENTO DE RESÍDUOS SÓLIDOS URBANOS

ANO DE
REFERÊNCIA
2010

Região Sul

Código da unidade	Município sede	Nome da unidade	Tipo	Município responsável pelo gerenciamento	Início de oper.	Licença	Código da unidade	Município sede	Nome da unidade	Tipo	Município responsável pelo gerenciamento	Início de oper.	Licença
42001000	Abelardo Luz/SC	Aterro - Continental Obras e Serviços	(2) ATS	O próprio	2001	Operação	41029001	Bituruna/PR	UTC COMPOSTAGEM	UNC	O próprio	2006	Operação
42002000	Agrolândia/SC	BLUMENTERRA	(2) ATC	O próprio		Operação	41029002	Bituruna/PR	UTC USINA	UNC	O próprio	2006	Operação
42004000	Água Doce/SC	Tucano Obras e Serviços	(2) ATS	O próprio		Operação	42024000	Blumenau/SC	Aterro Controlado	OUT	O próprio	2002	
43000500	Água Santa/RS	CENTRIC	UNT	O próprio	2002	Operação	42024002	Blumenau/SC	Unidade de Transbordo	UTR	O próprio	2004	Operação
42005000	Águas de Chapecó/SC	CETRIC - Chapecó - SC	(1)	O próprio			42024001	Blumenau/SC	Unidade de Triagem	UNT	O próprio	2004	Operação
43001000	Agudo/RS	Revita	(2) ATS	O próprio		Operação	41030400	Boa Ventura de São Roque/P	Aterro de Boa Ventura de São Roque	(2) ATC	O próprio	1995	Operação
43004000	Alegrete/RS	Aterro Controlado Municipal	ATC	O próprio	1990	Operação	42025700	Bom Jesus do Oeste/SC	C.W prestação de serviços	ATS	O próprio	2006	Operação
43004500	Alegria/RS	CIGRES	ATC	O próprio	2002	Operação	42025701	Bom Jesus do Oeste/SC	PREFEITURA MUNICIPAL	OUT	O próprio	1997	Operação
41004500	Altamira do Paraná/PR	Aterro Controlado	(2) ATC	O próprio		Prévia	43023500	Bom Princípio/RS	Central de Triagem e Compostagem de Residuo	ATS	O próprio	2002	Operação
43005500	Alto Alegre/RS	Prefeitura Municipal de Alto Alegre-RS	(1)	O próprio	2009		41033000	Borrazópolis/PR	Aterro Sanitário	ATS	O próprio	2005	Operação
42007500	Alto Bela Vista/SC	Nei Coleta e Industrialização de Lixo	UNT	O próprio	1998	Operação	41033001	Borrazópolis/PR	Usina de triagem e compostagem	UNT	O próprio		Instalação
41286200	Alto Paraíso/PR	Aterro Sanitário	ATC	O próprio	1999	Operação	43025000	Bossoroca/RS	Aterro Sanitário	ATS	O próprio	1990	Operação
41006000	Alto Paraná/PR	Aterro sanitário de alto Paraná	ATC	O próprio	1998	Não existe	42028000	Braço do Norte/SC	Reciclagem Triagem e Compostagem de Lixo L	UNC	O próprio	2010	
41005000	Altônia/PR	Unidade de Processamento	(2) ATC	O próprio	2006	Operação	42028500	Braço do Trombudo/SC	CENTRAL MUNICIPAL DE TRIAGEM E COMP	UNT	O próprio		Operação
41009000	Amaporã/PR	Aterro Controlado de Amaporã	ATC	O próprio			41033500	Braganey/PR	PREFEITURA MUNICIPAL	LIX	O próprio	2000	Não existe
41010500	Anahy/PR	ANAHY	ATS	O próprio	2005	Operação	41033700	Brasilândia do Sul/PR	Aterro Controlado de Brasilândia do Sul	(2) ATC	O próprio	1997	Outro tipo
41011000	Andaraí/PR	Aterro Sanitário	(2) ATS	O próprio	2001	Operação	42029000	Brusque/SC	RECICLE	ATS	O próprio	1997	Operação
41011500	Ângulo/PR	ATERRO CONTROLADO MUNICIPAL	(1)	O próprio			42030000	Caçador/SC	Fundação Municipal do Meio Ambiente/FUNDE	ATS	O próprio	2009	Operação
41012000	Antonina/PR	Lixão Antonina	(1)	O próprio	1996		43028000	Caçapava do Sul/RS	Central de Triagem Municipal	UNT	O próprio	2007	Operação
42012500	Apiúna/SC	CONSORCIO INTERMUNICIPAL DO MEDIO V	(1)	O próprio	2003		43028001	Caçapava do Sul/RS	Estação de Transbordo Municipal	UTR	O próprio	2006	Operação
41014000	Apucarana/PR	Aterro Sanitário do Município de Apucarana	ATC	O próprio	2001	Operação	43029000	Cacequi/RS	CENTRAL DE TRIAGEM COM ATERRO DE R	ATC	O próprio	2006	Operação
41014001	Apucarana/PR	COOCAP - Cooperativa Catadores	UNT	O próprio	2002	Operação	43030000	Cachoeira do Sul/RS	Unidade de Transbordo de Cachoeira do Sul	(2) UTR	O próprio	2008	Prévia
41015000	Arapongas/PR	ATERRO SANITÁRIO	(2) ATS	O próprio		Operação	41034500	Cafelândia/PR	ATERRO CONTROLADO DE CAFELANDIA	(2) ATC	O próprio	2002	Operação
43008700	Araricá/RS	PMS COMÉRCIO DE MATERIAIS LTDA	UNT	O próprio	2006	Operação	43034000	Caíara/RS	CIGRES	ATS	O próprio	2008	Operação
41018000	Araucária/PR	Centro de Processamento e Triagem de Materia	UNT	O próprio	2003	Operação	43035000	Camaquã/RS	Camaquã	(1)	O próprio	2001	
42015000	Armazém/SC	Centro Triagem e Valorização Dos Resíduos Soli	UNT	O próprio	2003	Operação	43035500	Camargo/RS	Aterro Controlado de Camargo	(2) ATC	O próprio	2000	Operação
41019000	Assaí/PR	Aterro sanitário - seção Figueira	(2) ATS	O próprio	2007	Operação	41037001	Cambé/PR	ATERRO DE RESÍDUOS DE CONSTRUÇÃO C	AIN	O próprio	2007	Outro tipo
41021000	Astorga/PR	Aterro Controlado Municipal	ATC	O próprio	2001	Operação	41037000	Cambé/PR	ATERRO MUNICIPAL DE RESÍDUOS SÓLIDO	ATC	O próprio	1987	Instalação
41021001	Astorga/PR	Depósito de Entulhos	AIN	O próprio	2001	Não existe	43037000	Campina das Missões/RS	Unidade de Triagem e Transbordo	(2) UNT	O próprio	2007	Operação
41022000	Atalaia/PR	Aterro Controlado de Atalaia	(2) ATC	O próprio			43038000	Campinas do Sul/RS	Central de Triagem com Transbordo	(2) UNT	O próprio	1994	
43015500	Áurea/RS	Prefeitura Municipal de Áurea	(2) ATS	O próprio	1996	Operação	41040500	Campo Bonito/PR	Aterro Sanitário de Campo Bonito	(2) ATS	O próprio	2009	Operação
43016000	Bagé/RS	Aterro Sanitário Municipal	ATS	O próprio	2003	Operação	41041000	Campo do Tenente/PR	ATERRO SANITÁRIO SELUMA	ATS	O próprio	2003	Operação
41025000	Barbosa Ferraz/PR	ATERRO SANITÁRIO	(2) ATS	O próprio	2006	Operação	41042000	Campo Largo/PR	Barracão de Reciclagem	UNT	O próprio	2007	Operação
41027000	Barra do Jacaré/PR	Aterro de Barra do Jacaré	(2) ATC	O próprio			41042001	Campo Largo/PR	Horto Municipal	UNC	O próprio		Não existe
43018700	Barra do Quarai/RS	Aterro Controlado da Barra do Quarai	ATS	O próprio	2006	Operação	41042500	Campo Magro/PR	Unidade de Valorização de Campo Magro	UNT	Curitiba/PR	1990	Operação
41028000	Bela Vista do Paraíso/PR	Bela Vista do Paraíso	ATS	O próprio	1998	Não existe	41043000	Campo Mourão/PR	ATERRO MUNICIPAL DE CAMPO MOURÃO	(2) ATS	O próprio	2001	Não existe
42021300	Bela Vista do Toldo/SC	Consortio Hidrografico da Bacia do Rio Canoinh	ATS	O próprio	2004	Operação	43041000	Campos Borges/RS	ATERRO DE RESÍDUOS DE CONSTRUÇÃO C	ATC	O próprio	1989	Não existe
43021001	Bento Gonçalves/RS	Burati	LIX	O próprio	1992	Não existe	43041001	Campos Borges/RS	DEPÓSITO DE GALHOS DE PODA	UGP	O próprio	2009	Não existe
43021000	Bento Gonçalves/RS	Centra de Resíduos do Recreio	ATS	O próprio	1999	Operação	43042000	Candelária/RS	José da Silva Reciclagem	UNT	O próprio	2006	
42023001	Biguaçu/SC	Aterro Proactiva	ATS	O próprio	2005		41044200	Candói/PR	Aterro Sanitário de Candói	ATS	O próprio	2002	Operação
42023002	Biguaçu/SC	Aterro Sanitário	(2) ATS	Florianópolis/SC	1990	Operação	43044000	Canela/RS	Geral de Transportes Ltda.	UTR	O próprio	2002	Operação
41029000	Bituruna/PR	UTC	UNT	O próprio	2006	Operação	43045000	Canguçu/RS	Lixão	LIX	O próprio	1980	Operação

IV.498

1: O município operador não apresentou dados relativos à unidade para o ano de referência.
2: Unidade inserida este ano no cadastro do SNIS.

TABELA Up05
CADASTRO NACIONAL DE UNIDADES DE PROCESSAMENTO DE RESÍDUOS SÓLIDOS URBANOS

ANO DE
REFERÊNCIA
2010

Região Sul

Código da unidade	Município sede	Nome da unidade	Tipo	Município responsável pelo gerenciamento	Início de oper.	Licença	Código da unidade	Município sede	Nome da unidade	Tipo	Município responsável pelo gerenciamento	Início de oper.	Licença
43046001	Canoas/RS	Aterro de Inertes Jorge Lanner	URE	O próprio	2004	Operação	42042004	Chapecó/SC	SERVIOESTE	(1)	O próprio	2005	
43046000	Canoas/RS	Aterro Municipal Guajuviras	ATS	O próprio	1994	Operação	42042002	Chapecó/SC	Vala Séptica	(1)	O próprio	2000	
43046600	Capão do Leão/RS	Aterro Controlado do Município	ATC	O próprio	2002	Operação	43053500	Charqueadas/RS	UNIDADE DE TRATAMENTO DE RESÍDUOS S	UNT	O próprio	2004	Operação
41046001	Capitão Leônidas Marques/PR	Unidade de Transbordo	ATS	O próprio	2009	Não existe	41054000	Chopinzinho/PR	chopinzinho	ATS	O próprio	2009	Operação
41046000	Capitão Leônidas Marques/PR	Unidade de Triagem	UNT	O próprio	2003	Não existe	43054300	Chuí/RS	Aterro Sanitário Municipal	ATS	O próprio	2003	Operação
43046900	Capitão/RS	ESTAÇÃO DE TRANSBORDO	(2) UTR	O próprio	2010	Operação	43054400	Chuveisca/RS	ATERRO CONTROLADO DE CHUVISCA	(2) ATC	O próprio	2006	Instalação
41046500	Carambei/PR	Centro de Triagem de Resíduos Sólidos Reciclá	(2) UNT	O próprio	2009	Não existe	41055000	Cianorte/PR	Aterro Sanitário SANEPAR	ATS	O próprio	2002	Operação
43047000	Carazinho/RS	aterro sanitário de carazinho	ATS	O próprio	1998	Outro tipo	41055001	Cianorte/PR	Depósito de Entulho Municipal	AIN	O próprio	2005	Não existe
41047000	Carlópolis/PR	Carlópolis	(1) O próprio		2006		41055002	Cianorte/PR	Usina de Compostagem	(2) UNC	O próprio	2009	Não existe
43048000	Carlos Barbosa/RS	ATERRO SANITÁRIO DE CARLOS BARBOSA	(2) ATS	O próprio		Operação	41056000	Cidade Gaúcha/PR	ATERRO SANITÁRIO MUNICIPAL	ATS	O próprio		Operação
43049000	Casca/RS	Nova Eralndustria de Mineralização LTDA	ATC	O próprio	2007		43055000	Ciriaco/RS	Coop de Recicl de Residuos Org. e Inorg. De S	(2) UNT	O próprio	2000	Operação
43049001	Casca/RS	Via Norte Coletora e Transportadora de Resíduo	UNT	O próprio	2008	Instalação	42042500	Cocal do Sul/SC	COCAL DO SUL	ATC	O próprio		Operação
41048000	Cascavel/PR	Aterro Inerte	AIN	O próprio	2001	Instalação	41058000	Colombo/PR	Prefeitura Municipal de Colombo	ATS	O próprio	2010	Operação
41048001	Cascavel/PR	Aterro Sanitário	ATS	O próprio	1995	Operação	41059000	Colorado/PR	colorado	(1) O próprio		1988	
41048003	Cascavel/PR	Desinfecta	UMC	O próprio	2005	Operação	42043000	Concórdia/SC	Aterro Sanitário	ATS	O próprio	2003	Operação
41048002	Cascavel/PR	ECOLIXO	UNT	O próprio	2000	Operação	43057000	Condor/RS	Depósito de galhos e folhas	(2) UGP	O próprio		
41049000	Castro/PR	Aterro Sanitário Municipal	ATS	O próprio	2003	Operação	41061000	Conselheiro Mairinck/PR	JOAQUIM TÁVORA	ATS	O próprio	2005	
41049001	Castro/PR	Unidade de Tratamento de Materiais Recicláveis	UNT	O próprio	2006	Operação	41063000	Corbélia/PR	Aterro Sanitário de Corbélia	(2) ATC	O próprio	2001	Operação
43051012	Caxias do Sul/RS	ARCS	(2) UNT	O próprio	2010	Não existe	41063001	Corbélia/PR	Usina de Reciclagem	(2) UNT	O próprio	2001	Operação
43051007	Caxias do Sul/RS	Associação Arca	UNT	O próprio	1997	Não existe	41064000	Cornélio Procopio/PR	Aterro Sanitário municipal	(1) O próprio		2007	
43051011	Caxias do Sul/RS	Associação Artel	UNT	O próprio	2006	Não existe	42044000	Coronel Freitas/SC	PREFEITURA MUNICIPAL DE CORONEL FREI	LIX	O próprio	2005	Instalação
43051006	Caxias do Sul/RS	Associação Consolação	UNT	O próprio	1997	Não existe	41065000	Coronel Vivida/PR	Utilixo	ATC	O próprio	1997	Operação
43051013	Caxias do Sul/RS	Associação de Catadores Monte Carmelo	(2) UNT	O próprio	2009	Não existe	42046002	Criciúma/SC	Centro de Recepção de Recicláveis	O próprio		2003	
43051010	Caxias do Sul/RS	Associação Desafio Jovem Unidos na Fé	UNT	O próprio	2005	Não existe	42046003	Criciúma/SC	SANTEC - Resíduos	O próprio		2005	
43051003	Caxias do Sul/RS	Associação Fatima	UNT	O próprio	1997	Não existe	42046004	Criciúma/SC	Santech - Saneamento e Tecnologia Ambiental L	ATS	O próprio	2005	Operação
43051009	Caxias do Sul/RS	Associação Interbairros	UNT	O próprio	1997	Não existe	42046001	Criciúma/SC	Usina de Triagem	O próprio		2005	
43051008	Caxias do Sul/RS	Associação Novo Amanhã (Antiga Desvio Rizzo)	UNT	O próprio	1997	Não existe	43060000	Crissiumal/RS	Lixão Crissiumal	(2) LIX	O próprio	2002	Prévia
43051005	Caxias do Sul/RS	Associação Planalto	UNT	O próprio	1997	Não existe	43061000	Cruz Alta/RS	ATERRO SANITÁRIO DE CRUZ ALTA	(2) ATS	O próprio	2010	Outro tipo
43051004	Caxias do Sul/RS	Associação Reolon	UNT	O próprio	1997	Não existe	41066000	Cruzeiro do Oeste/PR	Arco	UNT	O próprio	2005	Operação
43051002	Caxias do Sul/RS	Associação Serrano	UNT	O próprio	1997	Não existe	41066002	Cruzeiro do Oeste/PR	cruzeiro do oeste	ATS	O próprio	2005	Operação
43051001	Caxias do Sul/RS	Aterro São Giacomo	ATS	O próprio	1991	Operação	41066001	Cruzeiro do Oeste/PR	Und. Podas e Galhadas Cruzeiro do Oeste	OUT	O próprio	2005	Não existe
43051014	Caxias do Sul/RS	Clean	(2) UNT	O próprio	2009	Não existe	41068500	Cruzmaltina/PR	cruzmaltina	(1) O próprio		1997	
43051015	Caxias do Sul/RS	Gaúcha	(2) UNT	O próprio	2010	Não existe	41069000	Curitiba/PR	Aterro Sanitário da Caximba	ATS	O próprio	1989	Instalação
43051016	Caxias do Sul/RS	Kauane	(2) UNT	O próprio	2010	Não existe	41069052	Curitiba/PR	CAVO Serviços e Meio Ambiente S/A	(2) UMC	O próprio	2005	Operação
43051100	Centenário/RS	Lixão de Centenário	(2) LIX	O próprio			41069053	Curitiba/PR	ESSENCIS SOLUÇÕES AMBIENTAIS	(2) ATI	O próprio	2001	Operação
43051200	Cerrito/RS	Megalix	OUT	O próprio	2009	Outro tipo	41069054	Curitiba/PR	Serquip Tratamento de Resíduos Pr. Ltda	(2) UMC	O próprio	2005	
43051201	Cerrito/RS	Prefeitura Municipal de Cerrito	OUT	O próprio	1998	Outro tipo	41069001	Curitiba/PR	Unidade de Processamento de Resíduos Veget	O próprio		2003	
43051202	Cerrito/RS	RTM	OUT	O próprio	2005	Outro tipo	41069003	Curitiba/PR	Vala Séptica	O próprio		1988	
41053000	Céu Azul/PR	LIXÃO DE CÉU AZUL	(2) LIX	O próprio	1996		42048000	Curitibanos/SC	COINCO	ATS	O próprio	2002	Operação
42042000	Chapecó/SC	Aterro Sanitário	(1) O próprio		2000		41071000	Diamante do Norte/PR	Aterro Sanitário de Diamante do Norte	(2) ATS	O próprio		Operação
42042003	Chapecó/SC	CETRIC - Central de Resíduos Sólidos e Ind. e	(1) O próprio		2001		41071200	Diamante do Sul/PR	DIAMANTE DO SUL	(1) O próprio		1993	
42042001	Chapecó/SC	Cooperativa - (Associação de Catadores)	(1) O próprio		2000		41071500	Diamante D'Oeste/PR	ATERRO SANITÁRIO	(1) O próprio		2000	

1: O município operador não apresentou dados relativos à unidade para o ano de referência.
2: Unidade inserida este ano no cadastro do SNIS.

TABELA Up05
CADASTRO NACIONAL DE UNIDADES DE PROCESSAMENTO DE RESÍDUOS SÓLIDOS URBANOS

ANO DE
REFERÊNCIA
2010

Região Sul

Código da unidade	Município sede	Nome da unidade	Tipo	Município responsável pelo gerenciamento	Início de oper.	Licença	Código da unidade	Município sede	Nome da unidade	Tipo	Município responsável pelo gerenciamento	Início de oper.	Licença
43064200	Dois Irmãos das Missões/RS	Aterro Controlado de Dois Irmãos das Missões	(2) ATC	O próprio	2010	Não existe	42054008	Florianópolis/SC	Pátio de Compostagem	UNC	O próprio	2008	Outro tipo
43064002	Dois Irmãos/RS	Aterro Sanitário		O próprio	1995		42054010	Florianópolis/SC	Picador Florestal - CETRES	(2) UGP	O próprio	2010	Outro tipo
43064001	Dois Irmãos/RS	Central de Reciclagem de Dois Irmãos	UNT	O próprio	1995	Operação	41081000	Flórida/PR	ATERRO CONTROLADO DE FLÓRIDA	(2) ATC	O próprio		Operação
43064000	Dois Irmãos/RS	Unidade de Transbordo	UTR	O próprio	2002	Operação	42054500	Forquilha/SC	Aterro Controlado Santa Libera		Criciúma/SC	1993	
41072000	Dois Vizinhos/PR	ATERRO LIMPEZA E CONSERVAÇÃO PEMA	(2) ATS	O próprio	2003	Operação	42054501	Forquilha/SC	Aterro Sanitário	ATS	O próprio	2005	Operação
41072001	Dois Vizinhos/PR	TRATAMENTO AUTOCLAVE ATITUDE SPILM	(2) UMC	O próprio	1997	Operação	41083006	Foz do Iguaçu/PR	Aterro de Inertes	AIN	O próprio	2000	Operação
41072002	Dois Vizinhos/PR	UND. PODAS LIMPEZA E CONSERVAÇÃO S	(2) UGP	O próprio	2009	Operação	41083001	Foz do Iguaçu/PR	Aterro Sanitário	ATS	O próprio	2000	Operação
41072003	Dois Vizinhos/PR	UNIDADE DE COMPOSTAGEM ASS. DE CAT	(2) UNC	O próprio	2009	Não existe	41083004	Foz do Iguaçu/PR	Centro de Compostagem	UNC	O próprio	2000	Operação
43066000	Dom Pedrito/RS	Pedras Brancas Município de São Gabriel	ATC	O próprio	2005		41083005	Foz do Iguaçu/PR	Galpão de Triagem do Aterro	UNT	O próprio	2000	Operação
43067000	Dona Francisca/RS	Dona Francisca	OUT	O próprio	2010	Outro tipo	41083002	Foz do Iguaçu/PR	Vala para RSS		O próprio	2000	
43069000	Encruzilhada do Sul/RS	Recuperação de Aterro Sanitário com Uso Contr	ATC	O próprio	1970	Operação	42055000	Fraiburgo/SC	Fraiburgo	ATS	O próprio	2008	Operação
41075000	Engenheiro Beltrão/PR	ATERRO SANITÁRIO	(2) ATS	O próprio	2006	Operação	41084000	Francisco Beltrão/PR	Associação dos Catadores de Papel de Francisc	UNT	O próprio	1996	Operação
43069300	Entre-Ijuís/RS	REVITA ENGENHARIA S/A	(1)	O próprio	2007		41084001	Francisco Beltrão/PR	ATERRO SANITARIO MUNICIPAL	ATS	O próprio	2001	Operação
43069700	Erebango/RS	Aterro Sanitário de Erebang	(2) ATS	O próprio	2010	Operação	42058000	Garuva/SC	Transbordo	UTR	O próprio	2003	Operação
43070000	Erechim/RS	Aterro Controlado	OUT	O próprio	1982		41085000	General Carneiro/PR	Unidade de Triagem e Compostagem de Residu	(1)	O próprio	2006	
43070001	Erechim/RS	Aterro Sanitário	ATS	O próprio	2005	Operação	43091200	Gramado dos Loureiros/RS	Consortio intermunicipal de reciclagem e compo	(1)	O próprio	2006	
43072000	Erval Grande/RS	Unidade de Triagem de Erval Grande	(2) UNT	O próprio		Operação	43091000	Gramado/RS	USINA DE TRIAGEM MUNICIPAL	(2) UNT	O próprio	2001	Operação
42052001	Erval Velho/SC	Aterro Sanitário	ATS	O próprio		Operação	43092000	Gravataí/RS	Aterro de Inertes	AIN	O próprio	2010	Operação
41075400	Espigão Alto do Iguaçu/PR	Aterro Sanitário de Espigão Alto do Iguaçu-PR	(2) ATS	O próprio	2008	Operação	43092002	Gravataí/RS	Aterro Sanitário de Santa Tecla	ATS	O próprio	1998	Outro tipo
43075000	Espumoso/RS	Aterro Sanitário de Espumoso	(1)	O próprio	1997		43092004	Gravataí/RS	COOTRACAR	(2) UNT	O próprio	2009	Operação
43075500	Estação/RS	Aterro Sanitário Municipal de Estação	(2) ATS	O próprio		Operação	43092050	Gravataí/RS	ECOPONTO	(2) URE	O próprio	2010	Operação
43076000	Estância Velha/RS	Terminal de Reciclagem e Compostagem de Re	UNT	O próprio	1991	Operação	43092001	Gravataí/RS	Unidade de Triagem de Materiais Recicláveis I	UNT	O próprio	2002	Operação
43078100	Estrela Velha/RS	AMBIENTUUS Tecnologia Ambiental Ltda	(2) OUT	O próprio	2001	Operação	43092003	Gravataí/RS	Unidade de Triagem de Materiais Recicláveis II	UNT	O próprio	2002	Operação
43078101	Estrela Velha/RS	AMBINNEW Coleta de Lixo Séptico Ltda	(2) UTR	O próprio	2003	Operação	43092500	Guabiju/RS	Aterro Sanitário Municipal de Guabiju	(2) ATS	O próprio	2004	Operação
43078102	Estrela Velha/RS	EDEM Comércio e Transportes Ltda	(2) OUT	O próprio	2009	Operação	43093000	Guaíba/RS	Aterro Sanitário Municipal de Guaíba	ATS	O próprio	2003	Operação
43078000	Estrela/RS	Aterro Sanitário de Estrela	(2) ATS	O próprio	2000	Operação	41088000	Guaíra/PR	Aterro Sanitário do Município de Guaíra	(2) ATS	O próprio	1998	Operação
41075500	Faro/PR	PREFEITURA MUNICIPAL DE FAROL	LIX	O próprio	2010	Prévia	41089000	Guairaçá/PR	MUNICÍIO DE GUAIRAÇÁ	ATS	O próprio	2010	Instalação
43079003	Farroupilha/RS	Associação dos Recicladores de Farroupilha	UNT	O próprio	2005	Operação	41090000	Guapirama/PR	LIXÃO	(1)	O próprio	1964	
43079000	Farroupilha/RS	Aterro Sanitário	ATS	O próprio	1993	Operação	41091000	Guaporema/PR	Prefeitura Municipal de Guaporema	VRS	O próprio		
43079001	Farroupilha/RS	Usina de Triagem	UNT	O próprio	1997	Operação	43095000	Guarani das Missões/RS	Consórcio Intermunicipal de Gerenciamento de	OUT	O próprio	2006	Operação
43079002	Farroupilha/RS	Vala para RSS		O próprio	1996		41094000	Guarapuava/PR	ACPG-Associação dos Catadores de Papel de	UNT	O próprio	1995	Não existe
41076000	Faxinal/PR	PREFEITURA MUNICIPAL DE FAXINAL	(1)	O próprio			41094001	Guarapuava/PR	SURG - Cia de Serviços de Urbanização de Gu	LIX	O próprio	1975	Não existe
41076500	Fazenda Rio Grande/PR	Estre Ambiental S/A	(2) ATC	O próprio	2010	Operação	42067000	Herval d'Oeste/SC	TUCANO OBRAS E SERVIÇOS LTDA	ATS	O próprio	2007	Operação
41077000	Fênix/PR	Secretaria de Turismo e Meio Ambiente	LIX	O próprio	2008		41097000	Ibaiti/PR	Aterro Controlado de Ibaiti	(2) ATC	O próprio	1997	Não existe
41077001	Fênix/PR	Secretaria Municipal de Saúde	UTI	O próprio	1969	Operação	41098000	Ibiporã/PR	Aterro Controlado de Ibiporã	ATS	O próprio	1986	Prévia
41079000	Floresta/PR	Aterro Sanitário Floresta		O próprio			41098001	Ibiporã/PR	Centro de Reciclagem	UNT	O próprio	2009	Operação
42054000	Florianópolis/SC	ARESP	UNT	O próprio	2000	Não existe	41098002	Ibiporã/PR	Incinerador	UTI	O próprio	1986	
42054004	Florianópolis/SC	Assoc. Coletores Mat. Recic. - antigo C. triage	UNT	O próprio	1984	Instalação	42069000	Ibirama/SC	Aterro Sanitário	ATS	O próprio	2004	Operação
42054007	Florianópolis/SC	Associação de Coletores de Materiais Reciclável	UNT	O próprio	1999	Instalação	42069002	Ibirama/SC	galpão de triagem	UNC	O próprio	2006	Operação
42054009	Florianópolis/SC	Aterro de Inertes - Canto do Lamim	(2) AIN	O próprio		Instalação	43100000	Ibirubá/RS	aterro sanitario municipal de ibirubá	ATC	O próprio	2009	Operação
42054006	Florianópolis/SC	Aterro de Inertes Monte Verde	AIN	O próprio	1999	Operação	42070000	Içara/SC	SANTEC ATERRO SANITÁRIO	(2) ATS	O próprio		Operação
42054005	Florianópolis/SC	CETRES Centro de Transferência de Resíduos	UTR	O próprio	1989	Não existe	42070001	Içara/SC	UNIDADE DE TRIAGEM COOPERI	(2) UNT	O próprio	2009	Não existe

IV.500

1: O município operador não apresentou dados relativos à unidade para o ano de referência.
2: Unidade inserida este ano no cadastro do SNIS.

TABELA Up05
CADASTRO NACIONAL DE UNIDADES DE PROCESSAMENTO DE RESÍDUOS SÓLIDOS URBANOS

ANO DE
REFERÊNCIA
2010

Região Sul

Código da unidade	Município sede	Nome da unidade	Tipo	Município responsável pelo gerenciamento	Início de oper.	Licença	Código da unidade	Município sede	Nome da unidade	Tipo	Município responsável pelo gerenciamento	Início de oper.	Licença
41099000	Icaraima/PR	Aterro Sanitário Municipal de Icaraima	(2) ATS	O próprio	2003	Operação	42091001	Joinville/SC	Associação Ecológica de Catadores e Reciclado	UNT	O próprio	2002	Não existe
43101000	Igrejinha/RS	Unidade de Tratamento de Resíduos Sólidos	ATS	O próprio	1994	Operação	42091000	Joinville/SC	Aterro sanitário	ATS	O próprio	1988	Operação
41100000	Iguaraçu/PR	Aterro Controlado de Iguaraçu	(2) ATC	O próprio		Não existe	42091002	Joinville/SC	Cooperativa de Reciclagem, Benef. e Arborizaçã	UNT	O próprio	2001	Não existe
41100500	Iguatu/PR	Município de Iguatu	ATS	O próprio	2010	Operação	42091003	Joinville/SC	Vala Séptica	VRS	O próprio	1991	Operação
43102001	Ijuí/RS	Lixão de Ijuí	LIX	O próprio		Não existe	41129500	Juranda/PR	Aterro Sanitário Municipal de Juranda	(2) ATS	O próprio	2010	
43103000	Ilópolis/RS	Aterro Controlado de Ilópolis	(2) ATC	O próprio	2004	Operação	41130000	Jussara/PR	Município de Jussara	UNT	O próprio	2009	Operação
42073000	Imbituba/SC	Centro Triagem Reciclados COOPERZIMBA	(1) ATS	O próprio	2006		42092000	Lacerdópolis/SC	Anselmini e Cia Ltda	OUT	O próprio	2006	
41101000	Imbituva/PR	Unidade de Triagem de Resíduos Sólidos Recicl	(2) UNT	O próprio	2008	Operação	42092001	Lacerdópolis/SC	Prefeitura Municipal de Lacerdópolis	UTR	O próprio	2009	
42074000	Imbuia/SC	CENTRO DE TRIAGEM E COMPOSTAGEM D	UNT	O próprio	2005	Operação	42093001	Lages/SC	Aterro Controlado	(1) O próprio		1985	
41102000	Inácio Martins/PR	Aterro Controlado	ATC	O próprio	2003	Não existe	42093004	Lages/SC	Aterro Sanitário do Município de Lages	(1) O próprio		2005	
41104000	Indianópolis/PR	Lixão de Indianópolis	(2) LIX	O próprio	2000	Prévia	42093000	Lages/SC	Sistema de Incineração de RSS	(1) O próprio		2005	
42076001	Ipira/SC	Lider	ATS	O próprio	2003	Operação	42093002	Lages/SC	Usina Reciclagem da Cooperativa Planalto	(1) O próprio		2005	
43104600	Ipiranga do Sul/RS	lixão	ATS	O próprio	2009	Operação	43112700	Lagoa dos Três Cantos/RS	Lagoa dos Três Cantos	UNT	O próprio		Operação
41106000	Iporã/PR	Aterro Sanitário de Iporã	(2) ATS	O próprio	2000	Operação	43113000	Lagoa Vermelha/RS	ATERRO SANITÁRIO MUNICIPAL	(1) O próprio		2004	
42077000	Ipumirim/SC	CRI Ltda	ATS	O próprio	1998	Operação	43113001	Lagoa Vermelha/RS	CENTRAL DE TRIAGEM DE RESÍDUOS RECI	(1) O próprio		2008	
41106500	Iracema do Oeste/PR	Aterro Sanitário de Iracema do Oeste	(2) ATS	O próprio	2007	Operação	42094000	Laguna/SC	Aterro Sul	ATS	O próprio	2003	Operação
42078000	Irani/SC	IRANI	ATS	O próprio	1999	Operação	42094500	Lajeado Grande/SC	UNID. DE TRIAGEM CONTINENTAL OBRAS E	(2) UNT	O próprio	2001	Operação
41107000	Irati/PR	Aterro Sanitário Pinho de Cima	ATS	O próprio	2000	Operação	43114000	Lajeado/RS	ATERRO SANITÁRIO DE LAJEADO	(2) ATS	O próprio		Operação
41108000	Iretama/PR	ATERRO CONTROLADO	ATC	O próprio	1996	Outro tipo	41132000	Lapa/PR	Prefeitura Municipal da Lapa	ATS	O próprio	2003	Operação
42079000	Irineópolis/SC	Unidade de Triagem de Irineópolis	(2) UNT	O próprio	2008	Operação	41133000	Laranjeiras do Sul/PR	pgrss	(1) O próprio		1998	
41109000	Itaguajé/PR	PREFEITURA	LIX	O próprio	2000	Não existe	42096000	Lauro Muller/SC	cirsures	ATS	O próprio	2004	Operação
42082000	Itajaí/SC	Aterro Sanitário Canhanduba	ATS	O próprio	1998	Operação	41134000	Leópolis/PR	Aterro Controlado de Leópolis	ATC	O próprio	2004	Operação
41111000	Itambé/PR	Deposito de entulhos	LIX	O próprio	1975	Não existe	43116200	Lindolfo Color/RS	Junges e Lauxen- Central de Reciclagem de RS	(1) O próprio		2009	
41111001	Itambé/PR	Prefeitura Municipal de Itambé	ATS	O próprio	1996	Operação	41135000	Loanda/PR	ATERRO SANITÁRIO DE LOANDA	(2) ATS	O próprio	2010	Operação
42083000	Itapema/SC	COOPERITAPEMA - Cooperatva de Coletores d	UNT	O próprio	2008	Não existe	41136000	Lobato/PR	Aterro Controlado	ATC	O próprio	2002	
43106000	Itaqui/RS	ATERRO SANITARIO NUNICIPAL	(1) O próprio				41137001	Londrina/PR	Aterro Controlado	ATS	O próprio	1974	Instalação
41116000	Ivatuba/PR	aterro sanitário controlado	(1) O próprio		2002		41137002	Londrina/PR	Central de Entulhos	O próprio		1994	
43108000	Ivoti/RS	Central de Triagem e Comp. com Aterro Control	(1) O próprio		1992		41137003	Londrina/PR	Central de Galhos	O próprio		1994	
43108500	Jaboticaba/RS	Sigres	UNC	O próprio	2007	Operação	41137005	Londrina/PR	CTR - CENTRAL DE TRATAMENTO DE RESÍ	(2) ATS	O próprio	2010	Instalação
41118000	Jacarezinho/PR	ATERRO SANITARIO	(1) O próprio		1998		41137004	Londrina/PR	Vala para RSS	O próprio		1980	
42087000	Jacinto Machado/SC	Santech Resíduos	(1) O próprio		2005		41137500	Lunardelli/PR	Lixão de Lunardelli	(2) LIX	O próprio	1979	Não existe
41119000	Jaguapitã/PR	Aterro controlado de Jaguapitã	(2) ATC	O próprio	2004	Instalação	41138000	Lupionópolis/PR	Aterro Sanitário	ATS	O próprio	2009	Prévia
43110000	Jaguarão/RS	Aterro Sanitário Passo Corrêa	(1) O próprio		2001		41138001	Lupionópolis/PR	Lixão de Lupionópolis	(2) OUT	O próprio		Não existe
41120000	Jaguariaíva/PR	Prefeitura Municipal	ATS	O próprio	1998	Não existe	42101000	Maíra/SC	Aterro Sanitário Serrana Engenharia	(2) ATS	O próprio	2003	Operação
41121000	Jandaia do Sul/PR	JANDAIA DO SUL - PREFEITURA	(1) O próprio				41139000	Mallet/PR	ATERRO SANITÁRIO DE MALLETT	(2) ATC	O próprio	2001	Prévia
41123000	Japira/PR	CIAS - CONSORCIO INTERMUNICIPAL PARA	(1) O próprio		2005		41140000	Mamborê/PR	Aterro Controlado Mamborê	(2) ATC	O próprio	2001	Operação
41124000	Japurá/PR	Prefeitura Municipal de Japurá	LIX	O próprio	2009	Não existe	41141000	Mandaguáçu/PR	Aterro Municipal	(1) O próprio			
41125000	Jardim Alegre/PR	Aterro Sanitário de Jardim Alegre	(2) ATS	O próprio	2010		41144000	Mangueirinha/PR	Lixão	ATC	O próprio	1989	Prévia
41126000	Jardim Olinda/PR	jardim olinda	ATC	O próprio	2002	Não existe	41145000	Manoel Ribas/PR	aterro sanitario municipal	(2) LIX	O próprio	2003	Instalação
41127000	Jataizinho/PR	PREFEITURA MUNICIPAL DE JATAIZINHO	ATS	O próprio	1998	Operação	42104000	Maracajá/SC	Centro Municipal de Triagem e Valorização dos	UNT	O próprio	2002	
41127500	Jesuítas/PR	Cetrijes- Centro de Triagem e Compostagem de	(2) UNT	O próprio	2000	Operação	43118002	Marau/RS	Central de Triagem	UNT	O próprio	1992	Operação
41128000	Joaquim Távora/PR	LIXÃO	(2) LIX	O próprio	2007	Prévia	43118001	Marau/RS	Central Regional de Resíduos Sólidos/Aterro	ATS	O próprio	1996	Operação

1: O município operador não apresentou dados relativos à unidade para o ano de referência.
2: Unidade inserida este ano no cadastro do SNIS.

TABELA Up05 CADASTRO NACIONAL DE UNIDADES DE PROCESSAMENTO DE RESÍDUOS SÓLIDOS URBANOS

ANO DE
REFERÊNCIA
2010

Região Sul

Código da unidade	Município sede	Nome da unidade	Tipo	Município responsável pelo gerenciamento	Início de oper.	Licença	Código da unidade	Município sede	Nome da unidade	Tipo	Município responsável pelo gerenciamento	Início de oper.	Licença
43118003	Marau/RS	Incinerador Regional	ATS	O próprio	1996		41170500	Nova Laranjeiras/PR	NOVA LARANJEIRAS	ATS	O próprio	2009	Operação
41146001	Marechal Cândido Rondon/PR	Lixão	ATC	O próprio	1986	Operação	41171000	Nova Londrina/PR	Aterro Sanitário de Nova Londrina	ATS	O próprio	2008	Operação
41146002	Marechal Cândido Rondon/PR	Usina Reciclagem	UNT	O próprio	2008	Operação	41172000	Nova Olímpia/PR	Aterro Sanitário Municipal de Nova Olímpia	(2) ATC	O próprio	2002	Operação
42105500	Marema/SC	continental obras e serviços Ltda	ATS	O próprio	2001	Operação	43131000	Nova Palma/RS	Nova Palma	UNT	O próprio	2006	Operação
41149000	Marilândia do Sul/PR	Associação de Catadores de Materiais Recicláv	UNT	O próprio	2009	Operação	43133500	Nova Roma do Sul/RS	Usina de Reciclagem e compostagem com aterr	ATC	O próprio	1999	Operação
41149001	Marilândia do Sul/PR	Prefeitura de Marilândia do Sul	ATS	O próprio	2009	Operação	41172100	Nova Santa Bárbara/PR	ATERRO CONTROLADO DE NOVA SANTA B	ATC	O próprio	2008	Operação
41150000	Marilena/PR	Lixão de Marilena	(2) LIX	O próprio	2000	Operação	43134004	Novo Hamburgo/RS	Aterro Sanitário do Bairro Roselândia	OUT	O próprio	1998	Outro tipo
41151000	Mariluz/PR	ATERRO SANITÁRIO DE MARILUZ	(2) ATS	O próprio	2000	Operação	43134005	Novo Hamburgo/RS	Central de Reciclagem do Bairro Roselândia	UNT	O próprio	1995	Operação
41152001	Maringá/PR	Aterro Controlado de Maringa	ATC	O próprio	2005	Operação	43134000	Novo Hamburgo/RS	Central de Tratamento RSS	VRS	O próprio	2004	
41153500	Maripá/PR	ATERRO SANITARIO DE MARIPÁ	(2) ATS	O próprio	2003	Operação	43134001	Novo Hamburgo/RS	Central Fundamental	OUT	O próprio	2001	Não existe
41154500	Marquinho/PR	ATERRO SANITARIO MUNICIPAL	ATS	O próprio	2001	Prévia	43134002	Novo Hamburgo/RS	Central Inertes - Bairro Rondônia (Lixão do Lima	OUT	O próprio	1989	Não existe
41156000	Matelândia/PR	ATERRO SANITÁRIO MUNICIPAL	(1)	O próprio	2008		43134006	Novo Hamburgo/RS	Compostagem Aerada	OUT	O próprio	1998	Não existe
41157500	Mauá da Serra/PR	PREFEITURA MUNICIPAL DE MAUA DA SER	(1)	O próprio			43134003	Novo Hamburgo/RS	Reciclagem do bairro Rondônia (Lixão do Lima)		O próprio	2004	Não existe
43122000	Maximiliano de Almeida/RS	maximiliano de almeida	UNC	O próprio	2002	Operação	43134007	Novo Hamburgo/RS	Transbordo Roselândia	OUT	O próprio	2005	Outro tipo
41158000	Medianeira/PR	ASSAMA	UNT	O próprio	2005	Não existe	41172900	Novo Itacolomi/PR	Lixão a Céu Aberto.	LIX	O próprio	2010	Prévia
41158001	Medianeira/PR	Aterro Sanitário Municipal	ATS	O próprio	2006	Operação	42117000	Orleans/SC	CIRSURES	ATS	O próprio	2004	Operação
41158500	Mercedes/PR	CCK Prestadora de Serviços Urbanos Ltda	ATS	O próprio	2007	Prévia	41173000	Ortigueira/PR	Aterro Municipal de Ortigueira	(2) ATC	O próprio	2001	Operação
41159000	Mirador/PR	Lixão de Mirador	ATC	O próprio	2000	Operação	43135000	Osório/RS	Aterro Sanitário de Osório	ATS	O próprio	2005	Operação
41160000	Mirasevela/PR	Aterro Sanitário de Mirasevela	(2) ATS	O próprio	2005	Não existe	41174000	Ourizona/PR	ATERRO SANITÁRIO DE OURIZONA	(2) ATS	O próprio	2010	Operação
42108500	Mirim Doce/SC	Aterro Sanitário	ATC	O próprio	2004		42120000	Palma Sola/SC	Madeiraira Sansigolo	UGP	O próprio	1990	Operação
42111000	Monte Castelo/SC	Consórcio Intermunicipal da Bacia Hidrográfica d	ATS	O próprio	2001	Instalação	41176000	Palmas/PR	ATERRO SANITÁRIO DE PALMAS/PR	(2) ATS	O próprio	2005	Operação
41162001	Morretes/PR	Aterro Controlado de Morretes	ATC	O próprio	1997	Operação	43137000	Palmeira das Missões/RS	Aterro Sanitário	ATS	O próprio	2002	Operação
41162000	Morretes/PR	Unid. De Triagem de Morretes	UNT	O próprio	2009	Operação	43137001	Palmeira das Missões/RS	Separação (Reciclagem)	UNT	O próprio	2002	Operação
43124400	Morrinhos do Sul/RS	RB CORREA LTDA	(1)	O próprio	2002		43139000	Panambi/RS	Usina de triagem de lixo	(2) UNT	O próprio	2001	Operação
43124500	Morro Redondo/RS	Prefeitura Municipal de Morro Redondo	ATC	O próprio	2004	Operação	41180000	Paraíso do Norte/PR	Aterro Controlado de Paraíso do Norte	(2) ATC	O próprio	1999	Instalação
43124700	Morro Reuter/RS	Morro Reuter	(2) UNT	O próprio	2003	Operação	41182000	Paranaguá/PR	Lixão do Imbocui	ATC	O próprio	1990	Não existe
43125000	Mostardas/RS	Unidade de Transbordo de Mostardas	(2) UTR	O próprio	2005	Operação	41182001	Paranaguá/PR	Vala para RSS	VRS	O próprio	2002	
43126200	Muliterno/RS	Aterro Sanitário de Muliterno	(2) ATS	O próprio	2010	Operação	41183000	Paranapoema/PR	Lixão de Paranapoema	(2) LIX	O próprio		Não existe
41163000	Munhoz de Melo/PR	Aterro Sanitário Munhoz de Melo	(2) ATS	O próprio		Operação	41184000	Paranavai/PR	Aterro Sanitário do Município de Paranavai	ATS	O próprio	2003	Operação
43127500	Nova Alvorada/RS	PREFEITURA MUNICIPAL DE NOVA ALVORA	ATS	O próprio	2009	Operação	43140500	Parobé/RS	DEPOSITO TEMPORÁRIO DE RESÍDUOS	(2) UTR	O próprio	2010	Outro tipo
41166000	Nova América da Colina/PR	PREFEITURA MUNICIPAL DE NOVA AMERIC	(1)	O próprio	1995		43141002	Passo Fundo/RS	Aterro de Resíduos da Construção Civil	(1)	O próprio	2004	
41167000	Nova Aurora/PR	Aterro sanitário de Nova Aurora	(2) ATS	O próprio	1997	Operação	43141000	Passo Fundo/RS	Aterro Sanitário	(1)	O próprio	2002	
41167001	Nova Aurora/PR	Unidade de manejo de galhos	(2) UGP	O próprio	1980	Não existe	43141001	Passo Fundo/RS	Vala Séptica	(1)	O próprio	2002	
43130000	Nova Brésia/RS	ATERRO SANITÁRIO	(1)	O próprio	1999		41186000	Paula Freitas/PR	Aterro Sanitário de Paula Freitas	(2) ATS	O próprio	2010	Prévia
43130100	Nova Candelária/RS	ATERRO SANITÁRIO DA CAMPINA	(2) ATS	O próprio	1996	Operação	43141300	Paulo Bento/RS	Unidade de Triagem Juliano Wietzycoski ME	(2) UNT	O próprio		Operação
41169500	Nova Esperança do Sudoeste/	Sabiá Ecológico	(2) ATS	O próprio	2004	Operação	41187000	Paulo Frontin/PR	Aterro Sanitário de Paulo Frontin	(2) ATS	O próprio	2010	Prévia
41169001	Nova Esperança/PR	ACAMARE	UNT	O próprio	2002	Não existe	41188000	Peabiru/PR	Aterro Sanitário de Peabiru	(2) ATS	O próprio		
41169000	Nova Esperança/PR	Aterro Controlado	OUT	O próprio	2001	Não existe	43142000	Pedro Osório/RS	Aterro Sanitário	(2) ATC	O próprio	1998	Operação
41169003	Nova Esperança/PR	Aterro Sanitário	(2) ATS	O próprio	2008	Operação	43143000	Pejuçara/RS	ATERRO DE INERTES DE PEJUÇARA	(2) AIN	O próprio	2010	Operação
41169002	Nova Esperança/PR	COOPERATIVA DOS CATADORES DE MATE	UNT	O próprio	2009	Operação	43144000	Pelotas/RS	Aterro Colina do Sol	ATC	O próprio	1984	Outro tipo
41170000	Nova Fátima/PR	Vala para Resíduos de Saúde de Nova Fátima	(2) VRS	O próprio	2006	Não existe	43144001	Pelotas/RS	Unidade de Tratamento Autoclave	OUT	O próprio	2003	Instalação
43130600	Nova Hartz/RS	Aterro Controlado	ATS	O próprio	1999	Operação	42126000	Peritiba/SC	NEI COLETA DE RESIDUOS SOLIDOS LTDA	UNT	O próprio	2009	Operação

IV.502

1: O município operador não apresentou dados relativos à unidade para o ano de referência.
2: Unidade inserida este ano no cadastro do SNIS.

TABELA Up05
CADASTRO NACIONAL DE UNIDADES DE PROCESSAMENTO DE RESÍDUOS SÓLIDOS URBANOS

ANO DE
REFERÊNCIA
2010

Região Sul

Código da unidade	Município sede	Nome da unidade	Tipo	Município responsável pelo gerenciamento	Início de oper.	Licença	Código da unidade	Município sede	Nome da unidade	Tipo	Município responsável pelo gerenciamento	Início de oper.	Licença
41188500	Peroba/PR	Aterro controlado	ATC	O próprio	2000	Outro tipo	41218000	Ribeirão Claro/PR	Usina de Reciclagem de Lixo	(2) UNT	O próprio	2001	Outro tipo
412127000	Petrolândia/SC	Prefeitura Municipal de Petrolândia	UNT	O próprio	1962	Não existe	41220000	Rio Azul/PR	Lixão de Rio Azul	(2) LIX	O próprio	1999	Não existe
43144600	Pinhal da Serra/RS	Aterro Sanitário de Pinhal da Serra	ATS	O próprio	2004	Operação	41220001	Rio Azul/PR	Unidade de Triagem	(2) UNT	O próprio	2009	Não existe
41193000	Pinhão/PR	ATERRO - LOCALIDADE GUARAPUAVINHA	LIX	O próprio	1997	Operação	41221000	Rio Bom/PR	Município de Rio Bom	(1)	O próprio	2003	
43145000	Pinheiro Machado/RS	Aterro sanitário	(2) ATS	O próprio		Operação	42146000	Rio do Oeste/SC	CENTRO DE TRIAGEM E COMPOSTAGEM D	UNT	O próprio	2001	Operação
41196000	Pitanga/PR	gilberto rocha ferreira	(1)	O próprio	1993		42149000	Rio Fortuna/SC	ATERRO CONTROLADO DE RIO FORTUNA	(2) ATC	O próprio	2005	Operação
42132000	Pomerode/SC	Central de Triagem	UNT	O próprio	1995		43156001	Rio Grande/RS	Aterro Sanitário	ATS	O próprio	2009	Operação
41199000	Ponta Grossa/PR	Aterro de Ponta Grossa	ATC	O próprio	1969	Operação	43156000	Rio Grande/RS	Lixão de Rio Grande	LIX	O próprio	1980	Não existe
41199006	Ponta Grossa/PR	UNIDADE DE TRANSBORDO E TRATAMENT	UTR	O próprio	2008	Operação	43156002	Rio Grande/RS	Transbordo	UTR	O próprio	2009	Instalação
41199005	Ponta Grossa/PR	UNIDADE DE TRANSBORDO E TRATAMENT	UMC	O próprio	2006	Operação	42150000	Rio Negrinho/SC	Aterro Sanitário Municipal	(2) ATS	O próprio	2004	Operação
41199003	Ponta Grossa/PR	UNIDADE DE TRIAGEM - ACAMAR	UNT	O próprio	2004	Operação	41224000	Rolândia/PR	Aterro Sanitário Km 7 Rolândia	(2) ATS	O próprio	2001	Operação
41199001	Ponta Grossa/PR	UNIDADE DE TRIAGEM - ACAMARO	UNT	O próprio	2004	Operação	43160000	Rolante/RS	Central de Triagem e Compostagem com Aterro	ATS	O próprio	2006	Operação
41199004	Ponta Grossa/PR	UNIDADE DE TRIAGEM - ACAMARU	UNT	O próprio	2005	Operação	41225000	Roncador/PR	Aterro Sanitário	ATS	O próprio	2007	Prévia
41199002	Ponta Grossa/PR	Unidade de triagem - ACAMARUVA	UNT	O próprio	2004	Operação	41226000	Rondon/PR	Rondon	(1)	O próprio	1994	
43147800	Ponte Preta/RS	Aterro Sanitário Municipal	UNC	O próprio	2008	Operação	41227000	Sabáudia/PR	Aterro Sanitário de Sabáudia	(2) ATS	O próprio	2005	Instalação
41200000	Porecatu/PR	ATERRO SANITARIO DE PORECATU	(2) ATS	O próprio	2005	Instalação	41229000	Salto do Itararé/PR	Prefeitura Municipal	(1)	O próprio	2009	
43148000	Portão/RS	Usina de Reciclagem	UTR	O próprio		Operação	43164500	Salto do Jacuí/RS	Unidade Provisória de Transbordo e Triagem	(2) UNT	O próprio	2010	Instalação
43149007	Porto Alegre/RS	Aterro Anchieta	AIN	O próprio	2005	Operação	42154000	Salto Veloso/SC	Unidade de Podas e Galhadas de Salto Veloso	(2) UGP	O próprio	1961	Não existe
43149006	Porto Alegre/RS	Aterro da Extrema	ATS	O próprio	1997	Outro tipo	42154001	Salto Veloso/SC	VT Engenharia e Construções Ltda	(2) UNT	O próprio	2002	Operação
43149008	Porto Alegre/RS	Central de Suinocultura	OUT	O próprio	1992	Não existe	43164700	Salvador das Missões/RS	MARCOS ENGELHOF E CIA LTDA	(2) OUT	O próprio	2009	Operação
43149001	Porto Alegre/RS	Central João Paris	AIN	O próprio	1995	Operação	43164701	Salvador das Missões/RS	VIA NORTE COLETA E TRANSPORTE DE RE	(2) UTI	O próprio	2009	Operação
43149003	Porto Alegre/RS	Central Serraria II	OUT	O próprio	1999	Outro tipo	43167000	Santa Bárbara do Sul/RS	ATERRO SANITÁRIO SIMPEX	(2) ATS	O próprio		Operação
43149002	Porto Alegre/RS	Estação de Transbordo Lomba do Pinheiro	UTR	O próprio	1998	Não existe	41232000	Santa Cecília do Pavão/PR	Aterro Sanitário	ATS	O próprio	2004	Operação
43149004	Porto Alegre/RS	UTC - Compostagem Lomba do Pinheiro	UNC	O próprio	2000	Operação	41232001	Santa Cecília do Pavão/PR	Fossa para Depósito Pérfuro Cortante	OUT	O próprio	2004	Outro tipo
43149005	Porto Alegre/RS	UTC - Triagem Lomba do Pinheiro	UNT	O próprio	2000	Operação	41233000	Santa Cruz de Monte Castelo/	Lixão de Santa Cruz de Monte Castelo	LIX	O próprio		Não existe
41201500	Porto Barreiro/PR	ATERRO SANITÁRIO DE PORTO BARREIRO	(2) ATS	O próprio		Prévia	43168000	Santa Cruz do Sul/RS	ATERRO CONTROLADO	(1)	O próprio	1990	
43150000	Porto Lucena/RS	UNIDADE DE GERENCIAMENTO DE RESÍDUO	(1)	O próprio	2005		43168001	Santa Cruz do Sul/RS	Santa Cruz do Sul	(1)	O próprio	1990	
41202000	Porto Rico/PR	ATERRO DE PORTO RICO	(2) ATC	O próprio	2002	Prévia	41234000	Santa Fé/PR	Aterro Sanitário de Santa Fé	(2) ATS	O próprio		Prévia
43151000	Porto Xavier/RS	PMPX	(2) UNT	O próprio	2009	Não existe	41235000	Santa Helena/PR	USINA DE BENEFICIAMENTO DE RESIDUOS	UNT	O próprio	2003	Operação
42138000	Praia Grande/SC	centro de triagem e compostagem de RSU	UNT	O próprio	2002		41237000	Santa Isabel do Ivaí/PR	ATERRO CONTROLADO DE SANTA ISABEL	(2) ATC	O próprio	2005	Prévia
42139000	Presidente Castello Branco/SC	Aterro Sanitário de Presidente Castello Branco	(2) ATS	O próprio		Operação	41238200	Santa Lúcia/PR	ATERRO CONTROLADO	(1)	O próprio	2000	
43151400	Presidente Lucena/RS	presidente lucena	UNT	O próprio			43169000	Santa Maria/RS	Aterro da Gaturrita	ATC	O próprio	1985	
41205000	Primeiro de Maio/PR	PREFEITURA MUNICIPAL DE PRIMEIRO DE	ATS	O próprio	1998	Operação	41239500	Santa Mônica/PR	LIXÃO DE SANTA MÔNICA	(2) LIX	O próprio		Não existe
43153000	Quaraí/RS	Quaraí	(1)	O próprio	2009		42156500	Santa Rosa do Sul/SC	RECICLAGEM	UNT	O próprio	2000	Instalação
41206500	Quarto Centenário/PR	Aterro Sanitário de Quarto Centenário	(2) ATS	O próprio	2000	Não existe	42156501	Santa Rosa do Sul/SC	SANTEC	ATC	O próprio	2000	
41207000	Quatiguá/PR	LIXÃO MUNICIPAL	LIX	O próprio	1994	Não existe	41240500	Santa Terezinha de Itaipu/PR	ACARESTI	(1)	O próprio	2005	
41209000	Quedas do Iguaçu/PR	Aterro Sanitário Municipal	ATS	O próprio	2010	Operação	43170000	Santana da Boa Vista/RS	Lixão	LIX	O próprio		
41210000	Querência do Norte/PR	ATERRO SANITÁRIO QUERÊNCIA DO NORT	(2) ATS	O próprio	2001	Operação	43171001	Santana do Livramento/RS	ESTAÇÃO DE TRANSBORDO MANGUEIRA C	(2) UTR	O próprio	2010	Operação
43153500	Quinze de Novembro/RS	Unidade de triagem	(2) ATC	O próprio	2002	Operação	43171000	Santana do Livramento/RS	RINCÃO DA BOLSA	UTR	O próprio	2004	Outro tipo
41214000	Realeza/PR	Aterro Sanitário de Realeza	(2) ATS	O próprio	1998	Operação	43174000	Santiago/RS	Aterro Controlado utcar	(2) ATC	O próprio	1998	Operação
43154500	Relvado/RS	ATERRO SANITARIO	(2) ATS	O próprio	2004	Operação	43175000	Santo Ângelo/RS	Associação de Reciclagem e Educação Ambient	UNT	O próprio	2004	Operação
41217500	Reserva do Iguaçu/PR	aterro sanitário	ATS	O próprio		Instalação	43175001	Santo Ângelo/RS	Aterro Municipal	ATC	O próprio	2005	Operação

1: O município operador não apresentou dados relativos à unidade para o ano de referência.
2: Unidade inserida este ano no cadastro do SNIS.

TABELA Up05
CADASTRO NACIONAL DE UNIDADES DE PROCESSAMENTO DE RESÍDUOS SÓLIDOS URBANOS

ANO DE
REFERÊNCIA
2010

Região Sul													
Código da unidade	Município sede	Nome da unidade	Tipo	Município responsável pelo gerenciamento	Início de oper.	Licença	Código da unidade	Município sede	Nome da unidade	Tipo	Município responsável pelo gerenciamento	Início de oper.	Licença
43176000	Santo Antônio da Patrulha/RS	Usina Municipal de Transbordo de Resíduos Sólidos	UNT	O próprio	1997	Operação	43191500	São Miguel das Missões/RS	GALPAO DE TRIAGEM	UNT	O próprio	2004	Operação
41241000	Santo Antônio da Platina/PR	ATERRO SANITARIO MUNICIPAL	ATS	O próprio	2003	Operação	41257000	São Miguel do Iguaçu/PR	ATERRO CONTROLADO DE SÃO MIGUEL D	(2) ATC	O próprio	1997	Operação
43175500	Santo Antônio do Palma/RS	SISTEMA DE DESTINO FINAL DE RESIDUOS	ATS	O próprio	2009	Operação	41258000	São Pedro do Ivaí/PR	ATERRO SANITARIO	(2) ATS	O próprio	2010	Operação
41243000	Santo Antônio do Paraíso/PR	LIXÃO	LIX	O próprio		Não existe	41261000	São Tomé/PR	aterro controlado municipal	(1)	O próprio	1993	
43178000	Santo Augusto/RS	UTAR	UNT	O próprio	1997	Não existe	43197100	São Valentim do Sul/RS	ATERRO SANITÁRIO DE SÃO VALETIM DO S	(2) ATS	O próprio	1993	Operação
43179000	Santo Cristo/RS	Lixão de Santo Cristo	(2) LIX	O próprio	1995	Operação	43197101	São Valentim do Sul/RS	RECICLE DONIDA LTDA	(2) ATT	O próprio	2000	Operação
41245000	Santo Inácio/PR	Lixão de Santo Inácio	(2) LIX	O próprio	1950	Não existe	43197102	São Valentim do Sul/RS	SERESA SERVIÇOS DE RESIDUOS DA SAÚDE	(2) UTI	O próprio	1998	Operação
42158000	São Bento do Sul/SC	Aterro Sanitário Rio Vermelho	ATS	O próprio	2010	Operação	41262700	Saudade do Iguaçu/PR	Aterro Sanitário	ATS	O próprio	2007	Operação
42158001	São Bento do Sul/SC	Unidade de Transbordo	UTR	O próprio	2005	Outro tipo	42173000	Saudades/SC	AMBIENTUS RECICLAGEM	(2) UNT	O próprio	2005	Instalação
42157500	São Bernardino/SC	UNIDADE 2 - TUCANO OBRAS E SERVIÇOS L	ATS	O próprio	2002	Operação	42173001	Saudades/SC	TUCANO OBRAS E SERVIÇOS	(2) ATS	O próprio	1992	Operação
43180000	São Borja/RS	Unidade de Triagem de São Borja	UNT	O próprio	1989	Outro tipo	42175000	Seara/SC	Aterro Sanitário Ronetren Ltda	(2) ATS	O próprio	2005	Operação
42160000	São Carlos/SC	EMPRESA CONTINENTAL	ATS	O próprio	2001		43202000	Seberi/RS	CIGRES Consorcio Intermunicipal de Gestão de	(2) UNT	O próprio	2006	Operação
43182000	São Francisco de Paula/RS	Estação de Transbordo	(2) UTR	O próprio	2005	Operação	43202300	Sede Nova/RS	Aterro Sanitário Municipal	ATS	Sapucaia do Sul/RS	1989	Operação
43183000	São Gabriel/RS	São Gabriel	ATC	O próprio	2005	Outro tipo	43203000	Selbach/RS	Nova Era	(1)	O próprio		
42163000	São João Batista/SC	Aterro Sanitário de São João Batista	(2) ATS	O próprio	2002	Operação	41263000	Sengés/PR	Lixão de Sengés	(2) LIX	O próprio		Não existe
42163500	São João do Itaperiú/SC	CATARINENSE COLETA DE RESIDUOS HOS	(2) VRS	O próprio	2000	Operação	42175500	Serra Alta/SC	VOLMIR CERIZOLLI E CIA LTDA	ATS	O próprio	2006	
42164000	São João do Sul/SC	Pinheiros	UNT	O próprio	2005	Operação	41263501	Serranópolis do Iguaçu/PR	Aterro Sanitário	ATS	O próprio	2007	Operação
41248000	São João/PR	Usina de reciclagem de lixo	(2) UNT	O próprio	1998	Operação	41263500	Serranópolis do Iguaçu/PR	Barracão de reciclagem	UNT	O próprio	2007	Não existe
41253000	São Jorge do Ivaí/PR	ATERRO CONTROLADO	(2) ATC	O próprio	1992	Não existe	41264000	Sertaneja/PR	ATERRO SANITÁRIO DE SERTANEJA	(2) ATS	O próprio	2010	
41253501	São Jorge do Patrocínio/PR	Galpão de Triagem	(2) UNT	O próprio	2002	Não existe	43206000	Severiano de Almeida/RS	Usina de Reciclagem de Lixo	UNT	O próprio	2003	Operação
41253500	São Jorge do Patrocínio/PR	Prefeitura Municipal	ATS	O próprio	2009	Operação	41266000	Siqueira Campos/PR	Prefeitura Municipal	(1)	O próprio	1996	
41253502	São Jorge do Patrocínio/PR	Unidade de manejo de galhos e podas	(2) UGP	O próprio	2002	Não existe	42177000	Sombrio/SC	Aterro Sanitário Municipal	(2) ATS	O próprio	2003	Operação
41253503	São Jorge do Patrocínio/PR	Unidade de resíduos da construção civil	(2) AIN	O próprio			41266500	Sulina/PR	ATERRO CONTROLADO DE SULINA	(2) ATC	O próprio	2010	Prévia
41254500	São José das Palmeiras/PR	lixão	LIX	O próprio	2003	Não existe	42178000	Taió/SC	taio	(1)	O próprio		
43184900	São José do Inhacorá/RS	PREFEITURA MUNICIPAL DE SÃO JOSE DO I	OUT	O próprio	2009	Outro tipo	41266700	Tamarana/PR	Vala para Resíduos de Saúde	(2) VRS	O próprio	1970	Não existe
43185000	São José do Norte/RS	Aterro controlado	(1)	O próprio	1999		43209000	Tapejara/RS	UNIDADE DE INCINERAÇÃO SERVIOESTE	(2) UTI	O próprio		Operação
43186000	São José do Ouro/RS	Aterro Controlado de São José do Ouro/RS	(1)	O próprio			43209001	Tapejara/RS	UNIDADE DE PODAS E GALHADAS	(2) UGP	O próprio		Operação
41255000	São José dos Pinhais/PR	MRM Mineração Ltda	UGP	O próprio	2005	Operação	43210000	Tapera/RS	Tapera	(1)	O próprio	2005	
41255001	São José dos Pinhais/PR	Usina de Triagem de São José dos Pinhais	UNT	O próprio	1991	Operação	43211000	Tapes/RS	Tapes	ATC	O próprio	1983	Não existe
42166002	São José/SC	Aterro Res Construção	AIN	O próprio	2001		41272000	Terra Boa/PR	Inidade de Triagem de Terra Boa	(2) UNT	O próprio	1995	
42166001	São José/SC	Aterro Sanitário	ATS	O próprio	2000	Outro tipo	43214300	Terra de Areia/RS	Terra de Areia RS	(1)	O próprio	2007	
43187005	São Leopoldo/RS	Aterro de Resíduos Industriais perigosos	(2) ATI	O próprio	2000	Operação	41273000	Terra Rica/PR	Vala para Resíduos de Saúde de Terra Rica	(2) VRS	O próprio	2009	Prévia
43187000	São Leopoldo/RS	Aterro Sanitário Municipal	ATS	O próprio	2003	Operação	43214500	Teutônia/RS	ATERRO SANITARIO MUNICIPAL LINHA GER	(2) ATS	O próprio	1996	
43187002	São Leopoldo/RS	Central de Tratamento de RSS	UMC	O próprio	2004	Operação	42182000	Timbó/SC	Aterro Sanitário Serv. Mun. Água e Esgoto	ATS	O próprio	2005	Operação
43187006	São Leopoldo/RS	Central de triagem de RCD	(2) ATT	O próprio		Operação	42182001	Timbó/SC	Usina de triagem	UNT	O próprio	2005	
43187007	São Leopoldo/RS	Central de Triagem de Resíduos da Construção	(2) URE	O próprio	2010	Não existe	41277003	Toledo/PR	Aterro Controlado		O próprio	1997	
43187001	São Leopoldo/RS	Central de Triagem de São Leopoldo	UNT	O próprio	2002	Não existe	41277000	Toledo/PR	Aterro Sanitário	ATS	O próprio	2002	Operação
43187003	São Leopoldo/RS	Entrepósitos de recebimento de resíduos extra-d	ATT	O próprio	2009	Não existe	41277002	Toledo/PR	Unidade de Manejo de Galhadas ou Podas	UGP	O próprio	1994	Operação
43187004	São Leopoldo/RS	Galpões de Triagem e Reciclagem de Resíduos	UNT	O próprio	2006	Operação	41277001	Toledo/PR	Unidade de Triagem	UNT	O próprio	1994	Operação
43188000	São Lourenço do Sul/RS	Aterro Sanitário de São Lourenço do Sul	(2) ATS	O próprio	1995	Operação	41277004	Toledo/PR	Vala para RSS		O próprio	1997	
41255500	São Manoel do Paraná/PR	aterro sanitario	ATS	O próprio	2000	Operação	43215001	Torres/RS	Aterro Controlado	UNT	O próprio	1998	Operação
41256000	São Mateus do Sul/PR	Cavas de mineração do Xisto da Petrobras/UN-	ATC	O próprio	2004	Operação	43215000	Torres/RS	Recivida		O próprio	2003	

TABELA Up05
CADASTRO NACIONAL DE UNIDADES DE PROCESSAMENTO DE RESÍDUOS SÓLIDOS URBANOS

ANO DE
REFERÊNCIA
2010

Região Sul

Código da unidade	Município sede	Nome da unidade	Tipo	Município responsável pelo gerenciamento	Início de oper.	Licença	Código da unidade	Município sede	Nome da unidade	Tipo	Município responsável pelo gerenciamento	Início de oper.	Licença
43216000	Tramandai/RS	Unidade de Tramandai	(2) OUT	O próprio	2002	Outro tipo							
41278500	Três Barras do Paraná/PR	Aterro Sanitário Linha Kennedy	(2) ATS	O próprio	2002	Operação							
43216600	Três Cachoeiras/RS	Aterro goldani e cia Ltda.	(2) ATS	O próprio	2005	Operação							
43217003	Três Coroas/RS	Aterro Industrial	UNT	O próprio	2001	Operação							
43217000	Três Coroas/RS	Aterro Sanitário		O próprio	1999	Operação							
43217002	Três Coroas/RS	Pátio Comportagem		O próprio	2002	Operação							
43217001	Três Coroas/RS	Unidade de Triagem		O próprio	1999	Operação							
43218000	Três de Maio/RS	CIGRES	(1)	O próprio									
43219001	Três Passos/RS	Consórcio Intermunicipal de Tratamento de Resí	ATC	O próprio	2000	Não existe							
43219000	Três Passos/RS	Rico Entulhos	AIN	O próprio	2001	Operação							
43219500	Trindade do Sul/RS	CONILIXO	ATC	O próprio	2006	Operação							
43220000	Triunfo/RS	Prefeitura Municipal de Triunfo	(12)	O próprio	1980								
42187000	Tubarão/SC	Aterro Sanitário Serrano Engenharia Ltda	(1)	O próprio	2003								
42187001	Tubarão/SC	LOUBER LTDA	(1)	O próprio	2001								
43221000	Tucunduva/RS	Wambass transportes LTDA	(1)	O próprio	2009								
43222500	Tupandi/RS	Und. de Triagem 1	UNT	O próprio	2006	Operação							
41279600	Turvo/PR	LIXÃO DODGE	(2) LIX	O próprio	2010	Não existe							
41280000	Ubiratã/PR	ATERRO SANTARIO MUNICIPAL	(2) ATC	O próprio	2009	Operação							
43223400	Ubiretama/RS	Aterro sanitário de residuos solidos urbanos - L	(1)	O próprio	2005								
43223500	União da Serra/RS	UNIÃO DA SERRA	UGP	O próprio	2009	Outro tipo							
41282001	União da Vitória/PR	AEUVI - Unidade de Triagem	UNT	O próprio	2007	Prévia							
41282000	União da Vitória/PR	Aterro Sanitário Municipal	ATS	O próprio	2005	Operação							
41283000	Uniflor/PR	coleta residuos solidos 2009	ATC	O próprio	2009	Outro tipo							
43224001	Uruguaiana/RS	Lixão	(1)	O próprio	1992								
43224002	Uruguaiana/RS	Vala Séptica	(1)	O próprio	2001								
42190000	Urussanga/SC	CIRSURES	(1)	O próprio	2004								
42190001	Urussanga/SC	CooperAmérica	(1)	O próprio	2004								
43225000	Vacaria/RS	ATERRO SANITARIO MUNICIPAL	ATS	O próprio	2005	Operação							
43225500	Vanini/RS	Und. De Triagem	UNT	O próprio	2000	Outro tipo							
41285300	Ventania/PR	LIXÃO DE VENTANIA	(2) LIX	O próprio	1993	Não existe							
41285500	Vera Cruz do Oeste/PR	Aterro sanitário	ATS	O próprio	1999	Operação							
43228000	Veranópolis/RS	Veranópolis	(2) UNT	O próprio	2009	Operação							
43229000	Viadutos/RS	Robe Serviços de Reciclagem	(1)	O próprio									
42192000	Vidal Ramos/SC	Central de Triagem de Resíduos de Vidal Ram	(2) UNT	O próprio	2004	Operação							
42193001	Videira/SC	Aterro Sanitário e Industrial - Linha Baía I	ATS	O próprio	2002	Operação							
42193000	Videira/SC	Central de Triagem de Resíduos Sólidos Urbano	UNT	O próprio	2002	Operação							
43234500	Vila Nova do Sul/RS	Aterro Sanitário de Vila Nova do Sul	(2) ATS	O próprio	2005	Operação							
41285000	Wenceslau Braz/PR	Aterro Controlado e Usina de Triagem Pinhal Fo	ATC	O próprio	2009	Prévia							
43237700	Westfalia/RS	Central de Triagem de Resíduos Sólidos	(2) UNT	O próprio	2006	Operação							
41288000	Xamburé/PR	Xamburé	(2) ATC	O próprio									
42197000	Xaxim/SC	ATERRO SANITÁRIO CRI	(2) ATS	O próprio									

LISTA DE SIGLAS DE TIPOS DE UNIDADES

AIN	Aterro de Resíduos da Construção Civil (=inertes)
ATC	Aterro controlado
ATI	Aterro industrial
ATS	Aterro sanitário
ATT	Área de transb e triagem de RCD e volumosos (=ATT)
FOR	Queima em forno de qualquer tipo
LIX	Lixão
OUT	Outra
UGP	Unidade de manejo de galhadas e podas
UMC	Unid. tratamento por microondas ou autoclave
UNC	Unidade de compostagem (pátio ou usina)
UNT	Unidade de triagem (galpão ou usina)
URE	Área de reciclagem de RCD (=un reciclagem entulho)
UTI	Unidade de tratamento por incineração
UTR	Unidade de transbordo
VRS	Vala específica de RSS

1: O município operador não apresentou dados relativos à unidade para o ano de referência.
2: Unidade inserida este ano no cadastro do SNIS.

TABELA In01
INDICADORES GERAIS

TABELA In01 - INDICADORES GERAIS

ANO DE
REFERÊNCIA
2010

Município	Taxa de empregados por habitante urbano	Despesa por empregado	Incidência de despesas com RSU na Prefeitura	Incidência de despesas com empr. contratadas	Autosuficiência financeira	Despesa per capita com RSU	Incidência de empregados próprios	Incidência de empreg. de empr. contrat. no total de empreg. no manejo	Incidência de empreg. admin. no total de empreg. no manejo	Receita arrecadada percapita com serviços de manejo	
Código Nome/UF	empreg./1000hab.	R\$/empregado	%	%	%	R\$/habitante	%	%	%	R\$/habitante	
Região Sul	I001	I002	I003	I004	I005	I006	I007	I008	I010	I011	
420010 Abelardo Luz/SC											0,0
430003 Aceguá/RS	7,6	19.800,00	1,4	21,2	0,0	149,58	100,0	0,0	25,0		0,0
420020 Agrolândia/SC			1,2	100,0	0,0	24,05					0,0
420040 Água Doce/SC	3,2	13.240,97	1,4	100,0	3,0	42,43		45,5	9,1		1,3
430005 Água Santa/RS	5,5						100,0	0,0	12,5		0,7
420055 Águas Frias/SC	10,2	11.808,22	1,5	61,3	5,1	120,37	40,0	60,0	20,0		6,2
420060 Águas Mornas/SC	4,3	13.136,37	1,7	9,7	10,3	56,45	80,0	20,0	0,0		5,8
430010 Agudo/RS	2,6	17.635,18	1,9	73,2	10,3	46,08	77,8	22,2	11,1		4,7
430020 Ajuricaba/RS	2,9	12.282,83	1,2	50,2	50,7	35,88	66,7	33,3	0,0		18,2
430040 Alegrete/RS			2,0	4,2	99,5	25,87					25,8
430045 Alegria/RS	8,2	9.765,28	1,7	73,5	34,0	80,09	46,2	53,9	15,4		27,3
430050 Alpestre/RS	6,3	12.030,20		69,7	95,7	76,17	57,1	42,9	0,0		72,9
410045 Altamira do Paraná/PR	8,9	17.919,89	3,8	0,0	18,0	159,47	100,0	0,0			28,8
420075 Alto Bela Vista/SC	13,2	8.325,00	7,8	55,0	18,6	110,08	50,0	50,0	25,0		20,4
412862 Alto Paraíso/PR	11,3	10.656,26	106,6	0,0	0,0	120,27	100,0	0,0	10,0		0,0
410060 Alto Paraná/PR	2,9	12.789,61	2,1	34,0	55,8	37,61	69,7	30,3	0,0		21,0
410070 Alto Piquiri/PR	1,2	12.770,00	1,1	0,0	52,9	15,25	100,0	0,0	10,0		8,1
410050 Altônia/PR	3,3	13.560,64	2,4	78,8	20,3	44,92	32,0	68,0	10,0		9,1
410090 Amaporã/PR											
430064 Ametista do Sul/RS	3,9	10.324,43	1,6	65,9	25,4	40,64	33,3	66,7	0,0		10,3
410100 Ampére/PR	1,4	20.736,84	2,0	53,3	41,4	29,72	94,7	5,3	0,0		12,3
410105 Anahy/PR	8,1	9.468,24	2,5	3,0	21,2	76,36	100,0	0,0	0,0		16,2
410110 Andirá/PR			4,4	23,7	24,6	64,13					15,8
430066 André da Rocha/RS	12,1	30.250,28	2,9	74,2	1,9	365,93	50,0	50,0	16,7		7,1
420110 Anitápolis/SC			0,8	8,8	7,9	43,35					3,4
420120 Antônio Carlos/SC			2,8	0,0	12,5	102,21					12,7
430080 Antônio Prado/RS	2,5	31.461,52	8,7	77,4	16,7	78,36	69,6	30,4	0,0		13,0
410140 Apucarana/PR											20,7
420127 Arabutã/SC	6,1	12.625,00	1,3	0,0	7,3	77,28	50,0	50,0	12,5		5,7
430085 Arambaré/RS											
410150 Arapongas/PR	1,9	33.879,27	6,1	81,0	37,2	63,20	64,2	35,8	10,0		23,5
430087 Araricá/RS	9,3	12.846,35	4,4	53,2	1,5	118,95	62,2	37,8	2,7		1,8
410180 Araucária/PR	1,5	52.658,65	2,7	93,6	13,0	81,23	7,1	92,9	2,9		10,6
420150 Armazém/SC	3,5	13.332,94	2,8	33,4	34,7	46,41	47,1	52,9	5,9		16,1
430100 Arroio do Meio/RS				100,0		31,89					
430107 Arroio do Padre/RS	11,0	6.774,84	0,5	9,8	2,7	74,61	60,0	40,0	0,0		2,0
430105 Arroio do Sal/RS	3,9	32.815,72	4,1	100,0	78,3	126,74	48,3	51,7	6,9		99,2
430120 Arroio do Tigre/RS	0,8	20.321,79	0,8	67,8	53,0	17,04	100,0	0,0	0,0		9,0
430130 Arroio Grande/RS	1,7	6.884,44	0,7	100,0	26,0	11,56	25,9	74,1	11,1		3,0

TABELA In01 - INDICADORES GERAIS

ANO DE
REFERÊNCIA
2010

Município	Taxa de empregados por habitante urbano	Despesa por empregado	Incidência de despesas com RSU na Prefeitura	Incidência de despesas com empr. contratadas	Autosuficiência financeira	Despesa per capita com RSU	Incidência de empregados próprios	Incidência de empreg. de empr. contrat. no total de empreg. no manejo	Incidência de empreg. admin. no total de empreg. no manejo	Receita arrecadada percapita com serviços de manejo	
Código Nome/UF	empreg./1000hab.	R\$/empregado	%	%	%	R\$/habitante	%	%	%	R\$/habitante	
Região Sul	I001	I002	I003	I004	I005	I006	I007	I008	I010	I011	
420160 Arroio Trinta/SC	4,6	18.690,91	2,3	89,9	14,6	85,77	72,7	27,3	9,1	12,5	
430140 Arvorezinha/RS	2,1	12.076,92	1,2	0,0	0,0	25,03	100,0	0,0	0,0	0,0	
420170 Ascurra/SC			1,5	0,0	84,0	29,74				25,0	
410190 Assai/PR	1,6	24.310,91	3,1	85,4	78,5	39,36	45,5	54,6		30,9	
410210 Astorga/PR	1,9	38.621,14	6,5	4,6	20,2	73,62	74,4	25,6		14,9	
410220 Atalaia/PR											
430155 Áurea/RS	6,5	5.179,58	0,6	76,3	44,8	33,70	70,0	30,0	10,0	15,1	
420190 Aurora/SC	6,2						33,3	66,7		11,2	
430160 Bagé/RS											
420200 Balneário Camboriú/SC			4,6	100,0	0,0	96,56				0,0	
420207 Balneário Gaivota/SC			4,9	100,0	65,9	61,46				40,5	
430163 Balneário Pinhal/RS			5,5	73,2	72,7	101,22				73,6	
420208 Bandeirante/SC	5,4	11.880,00	0,8	0,0	9,6	63,80	20,0	80,0	0,0	6,1	
430175 Barão do Triunfo/RS	4,3	35.266,67	1,1	100,0	0,0	151,79	0,0	100,0	0,0	0,0	
410250 Barbosa Ferraz/PR			2,2	1,4	31,1	36,53				11,4	
430185 Barra do Guarita/RS	2,2	20.048,16	1,1	0,0		43,87	0,0	100,0			
410270 Barra do Jacaré/PR											
430187 Barra do Quaraí/RS	5,3	9.443,33	1,4	2,7	29,6	49,88	100,0	0,0	6,7	14,7	
430192 Barra do Rio Azul/RS			0,4	100,0	0,0	65,87				0,0	
410260 Barracão/PR	1,1	2.372,62	0,2	79,0		2,71	62,5	37,5	25,0		
410275 Bela Vista da Caroba/PR	0,0									0,0	
410280 Bela Vista do Paraíso/PR	1,7	16.262,91	2,5	1,5	35,7	27,49	100,0	0,0	4,2	9,8	
420213 Bela Vista do Toldo/SC	11,8	7.417,33	0,9	56,2	7,4	87,57	60,0	40,0	0,0	6,5	
420220 Benedito Novo/SC	1,4	22.875,33	1,9	5,3	68,0	31,53	100,0	0,0	0,0	21,5	
430210 Bento Gonçalves/RS	1,7	28.036,35	2,7	100,0	197,1	47,54	14,3	85,7	6,0	93,7	
420230 Biguaçu/SC	2,8						6,7	93,3	6,7	23,0	
410290 Bituruna/PR	3,0	9.486,00	1,4	0,0	0,0	28,75	100,0	0,0	3,3	0,0	
420240 Blumenau/SC	0,8	71.761,72		100,0	64,8	58,43	8,3	91,7	14,6	37,9	
410302 Boa Esperança do Iguaçu/PR	5,3	29.136,00	2,0	17,6	0,0	152,86	20,0	80,0	0,0	0,0	
410304 Boa Ventura de São Roque/PR	3,9	4.034,50	0,2	37,0	0,0	15,68	66,7	33,3	0,0	0,0	
430220 Boa Vista do Buricá/RS											
430222 Boa Vista do Cadeado/RS	12,7	11.329,50	5,6	98,5	0,0	144,02	33,3	66,7	0,0	0,0	
410310 Bocaiúva do Sul/PR	2,0	1.260,00	0,1	0,0	561,2	2,46	30,0	70,0	10,0	13,8	
420257 Bom Jesus do Oeste/SC	9,3	13.507,73	1,5	75,3	114,2	125,26	33,3	66,7	0,0	143,1	
410315 Bom Jesus do Sul/PR			0,8	56,1	14,2	90,08				12,8	
430235 Bom Princípio/RS	1,0	11.111,11	22,7	0,0	85,0	10,87	100,0	0,0	11,1	9,2	
420260 Bom Retiro/SC	1,6	24.748,48	2,3	64,4	22,5	38,57	40,0	60,0	0,0	8,7	
420245 Bombinhas/SC			6,2	94,6	54,9	128,15				70,4	
410330 Borrazópolis/PR	5,3	12.443,68	4,4	1,6	15,9	66,41	100,0	0,0		10,5	

TABELA In01 - INDICADORES GERAIS

ANO DE
REFERÊNCIA
2010

Município	Taxa de empregados por habitante urbano	Despesa por empregado	Incidência de despesas com RSU na Prefeitura	Incidência de despesas com empr. contratadas	Autosuficiência financeira	Despesa per capita com RSU	Incidência de empregados próprios	Incidência de empreg. de empr. contrat. no total de empreg. no manejo	Incidência de empreg. admin. no total de empreg. no manejo	Receita arrecadada percapita com serviços de manejo	
Código Nome/UF	empreg./1000hab.	R\$/empregado	%	%	%	R\$/habitante	%	%	%	R\$/habitante	
Região Sul	I001	I002	I003	I004	I005	I006	I007	I008	I010	I011	
430250 Bossoroca/RS			0,7	45,6	0,0	21,81				0,0	
430258 Bozano/RS			1,3	100,0		119,34					
420280 Braço do Norte/SC	1,8	21.877,97	2,5	100,0	41,1	40,23	0,0	100,0	4,7	16,5	
420285 Braço do Trombudo/SC	6,3	10.574,06	1,3	90,5	17,1	66,85	58,3	41,7		11,5	
410335 Braganey/PR	5,0	16.377,21	3,1	0,9	11,6	81,48	100,0	0,0	5,9	9,5	
410337 Brasilândia do Sul/PR			2,7	2,3	9,6	86,99				8,3	
420287 Brunópolis/SC											
420290 Brusque/SC	2,8	183,88	0,0	0,0		0,52	39,2	60,8	0,0		
430270 Butiá/RS			2,2	100,0	0,0	30,63				0,0	
420300 Caçador/SC	0,8	44.221,82	3,2	100,0	36,4	33,62	0,0	100,0		12,3	
430280 Caçapava do Sul/RS	1,1	41.582,08	2,7	79,3	0,0	47,46	69,0	31,0	0,0	0,0	
430290 Cacequi/RS	2,0	10.451,30	1,3	100,0	0,0	20,99	33,3	66,7	25,0	0,0	
430300 Cachoeira do Sul/RS			2,0	0,0	72,5	27,42				19,9	
430310 Cachoeirinha/RS	1,6	56.145,08	7,9	97,0	15,9	90,67	5,8	94,2	9,4	14,4	
410345 Cafelândia/PR	4,4	23.248,08	6,1	29,6	19,9	101,67	63,0	37,0	9,3	20,2	
430340 Caiçara/RS			0,8	69,6	18,1	51,94				9,4	
430355 Camargo/RS	2,7	9.114,87	0,4	10,2	18,1	24,97	100,0	0,0		4,5	
430360 Cambará do Sul/RS	6,3						0,0	100,0			
410370 Cambé/PR	2,0	19.197,44	4,2	3,7	34,2	38,00	92,4	7,6	2,2	13,0	
430370 Campina das Missões/RS	3,7	11.604,69		76,7	53,9	42,43	50,0	50,0	0,0	22,9	
410400 Campina Grande do Sul/PR	0,8	34.573,75	1,9	5,9	96,5	25,96	79,2	20,8	4,2	25,1	
430380 Campinas do Sul/RS	2,9	9.750,68	1,0	5,6	44,0	27,75	100,0	0,0	16,7	12,2	
420330 Campo Alegre/SC	1,4	38.994,57	3,8	0,0	24,0	53,88	70,0	30,0	0,0	12,9	
430390 Campo Bom/RS	2,1						66,7	33,3			
410405 Campo Bonito/PR			0,5	100,0	14,9	15,88				2,4	
410410 Campo do Tenente/PR	3,1						30,8	69,2	0,0		
410420 Campo Largo/PR	0,9	29.900,50	2,5	100,0	83,6	27,94	8,0	92,1	8,0	23,4	
410425 Campo Magro/PR			1,3	88,3	61,3	21,79				13,4	
410430 Campo Mourão/PR										22,6	
430410 Campos Borges/RS	5,5	12.844,56	1,8	59,0	18,0	70,43	45,5	54,6	0,0	12,7	
420360 Campos Novos/SC	2,3	18.235,49	1,9	70,3	24,8	41,10	42,6	57,4	1,6	10,2	
430420 Candelária/RS	1,2	33.467,94	1,6	97,0	30,9	38,33	16,7	83,3	16,7	11,9	
430430 Cândido Godói/RS	5,4	17.580,00	2,1	64,2	6,0	95,23	60,0	40,0	10,0	5,7	
410442 Candió/PR	2,0	5.035,71		0,0	12,8	10,03	100,0	0,0		1,3	
430440 Canela/RS	2,8	19.819,28	3,6	93,2	73,2	54,76	42,4	57,6	9,1	40,1	
430450 Canguçu/RS	1,5	16.387,17	0,9	4,0	17,7	24,13	100,0	0,0	0,0	4,3	
430460 Canoas/RS	1,0	32.551,52	1,9	96,7	65,3	33,67	11,6	88,4	13,1	22,0	
420380 Canoinhas/SC	0,8	185.184,12	10,5	100,0	1,0	150,89	0,0	100,0		1,5	
410450 Capanema/PR			1,6	83,7	84,6	32,91				27,8	

TABELA In01 - INDICADORES GERAIS

ANO DE
REFERÊNCIA
2010

Município	Taxa de empregados por habitante urbano	Despesa por empregado	Incidência de despesas com RSU na Prefeitura	Incidência de despesas com empr. contratadas	Autosuficiência financeira	Despesa per capita com RSU	Incidência de empregados próprios	Incidência de empreg. de empr. contrat. no total de empreg. no manejo	Incidência de empreg. admin. no total de empreg. no manejo	Receita arrecadada percapita com serviços de manejo	
Código Nome/UF	empreg./1000hab.	R\$/empregado	%	%	%	R\$/habitante	%	%	%	R\$/habitante	
Região Sul	I001	I002	I003	I004	I005	I006	I007	I008	I010	I011	
430465 Capão do Cipó/RS	3,9	2.460,00	8,4	100,0	85,4	9,48	0,0	100,0	0,0	8,1	
430466 Capão do Leão/RS				3,5	0,0	13,81				0,0	
420390 Capinzal/SC	1,3	41.140,14	2,5	91,5	0,0	53,30	26,1	73,9	8,7	0,0	
410460 Capitão Leônidas Marques/PR	1,2	36.660,50	2,7	25,9	2,7	44,67	100,0	0,0	0,0	1,2	
430469 Capitão/RS	2,6	35.632,00	0,9	65,4	7,6	93,20	100,0	0,0	0,0	7,1	
420395 Capivari de Baixo/SC	1,0						80,0	20,0		2,1	
430471 Caraa/RS			0,7	4,7	0,0	59,49				0,0	
410465 Carambei/PR			2,4	73,3	9,7	65,99				6,4	
430470 Carazinho/RS	1,9	30.763,83	4,6	86,6	44,4	57,56	26,6	73,4	2,8	25,5	
430480 Carlos Barbosa/RS	2,7	39.861,50	5,7	100,0	0,0	105,68	9,4	90,6	5,7	0,0	
430490 Casca/RS	2,8	1.424,97	8,3	100,0	766,5	3,92	50,0	50,0		30,0	
410480 Cascavel/PR	1,6	39.202,04	5,1	95,8	59,9	62,28	9,6	90,4	1,6	37,3	
430495 Caseiros/RS	5,4	11.279,57	1,4	88,9	20,3	60,64	50,0	50,0	0,0	12,3	
410490 Castro/PR	1,8	18.070,18	1,9	61,1	41,6	32,64	33,7	66,3	0,0	13,6	
430500 Catuipe/RS	2,3	17.602,29	1,7	0,0	37,3	41,09	71,4	28,6	0,0	15,3	
420410 Caxambu do Sul/SC	4,2	17.950,00	1,7	65,4	18,8	74,97	55,6	44,4	11,1	14,1	
430510 Caxias do Sul/RS			3,9	100,0	52,7	76,56				40,3	
430511 Centenário/RS											
430512 Cerrito/RS			2,8	75,1	10,8	63,18				6,8	
430513 Cerro Branco/RS										0,0	
430517 Cerro Grande do Sul/RS										15,2	
410530 Céu Azul/PR	4,9	48.305,28	9,5	60,4	11,0	236,14	34,2	65,9	4,9	25,9	
420419 Chapadão do Lageado/SC	9,8	9.864,00	0,5	3,7	0,0	96,14	100,0	0,0	20,0	0,0	
430535 Charqueadas/RS			3,9	100,0		45,23					
430537 Charrua/RS	13,7	11.973,07	1,5	64,4	4,4	164,01	37,5	62,5	0,0	7,2	
410540 Chopinzinho/PR	1,4	20.464,09	1,0	22,4	44,3	27,81	64,7	35,3	5,9	12,3	
430543 Chui/RS	4,4						100,0	0,0	8,0	16,8	
430544 Chuvisca/RS	11,0	14.706,12	0,5	11,0	0,0	161,61	66,7	33,3	0,0	0,0	
410550 Cianorte/PR	2,3	12.723,89	2,4	0,0	58,7	28,60	13,6	86,4	11,4	16,8	
410560 Cidade Gaúcha/PR			1,2	0,0	9,8	25,03				2,5	
430550 Ciriaco/RS	5,2	3.271,10		90,5	18,9	17,05	100,0	0,0		3,2	
420425 Cocal do Sul/SC	1,3	30.550,30	3,0	33,5	34,4	38,50	100,0	0,0	0,0	13,2	
430558 Colinas/RS	11,8	4.624,46	0,8	79,1	11,4	54,41	92,3	7,7		6,2	
410580 Colombo/PR											
420430 Concórdia/SC	1,3	27.547,46	2,0	86,8	46,5	34,64	27,5	72,5	14,5	16,1	
430570 Condor/RS											
410610 Conselheiro Mairinck/PR	6,0	14.512,84	3,1	3,6	3,0	86,56	100,0	0,0	0,0	2,6	
430583 Coqueiro Baixo/RS	14,2	22.786,50	1,6	78,1	2,9	323,21	75,0	25,0	0,0	9,2	
430585 Coqueiros do Sul/RS			1,0	62,2	0,0	71,59				0,0	

TABELA In01 - INDICADORES GERAIS

ANO DE
REFERÊNCIA
2010

Município	Taxa de empregados por habitante urbano	Despesa por empregado	Incidência de despesas com RSU na Prefeitura	Incidência de despesas com empr. contratadas	Autosuficiência financeira	Despesa per capita com RSU	Incidência de empregados próprios	Incidência de empreg. de empr. contrat. no total de empreg. no manejo	Incidência de empreg. admin. no total de empreg. no manejo	Receita arrecadada percapita com serviços de manejo	
Código Nome/UF	empreg./1000hab.	R\$/empregado	%	%	%	R\$/habitante	%	%	%	R\$/habitante	
Região Sul	I001	I002	I003	I004	I005	I006	I007	I008	I010	I011	
410630 Corbélia/PR	2,2	11.865,59	1,7	0,0	89,3	25,47	100,0	0,0	3,3	22,8	
430590 Coronel Bicaco/RS	2,4	25.625,00		63,4	0,0	60,67	58,3	41,7	0,0	0,0	
420440 Coronel Freitas/SC			0,1	100,0	610,9	3,56				21,8	
420445 Coronel Martins/SC	4,4	25.520,96	1,0	100,0	0,0	111,77	0,0	100,0	0,0	0,0	
410650 Coronel Vivida/PR	2,7	18.233,75	3,3	84,0	39,5	49,58	16,7	83,3	9,5	19,6	
420450 Corupá/SC	1,0	47.488,88	2,5	65,0	86,8	48,96	100,0	0,0		42,5	
420460 Criciúma/SC										0,0	
430600 Crissiumal/RS			12,7	63,2	92,1	6,21				5,7	
430605 Cristal/RS	2,9	23.784,66		67,6	13,6	70,01	66,7	33,3	0,0	9,5	
430610 Cruz Alta/RS	0,7	85.024,71	18,9	100,0	21,1	63,14	0,0	100,0	0,0	13,3	
430613 Cruzaltense/RS	14,3	13.972,29	1,4	0,0	3,5	200,01	100,0	0,0	14,3	7,0	
410660 Cruzeiro do Oeste/PR	1,3	22.487,17	2,2	4,6	26,6	29,28	100,0	0,0		7,8	
430620 Cruzeiro do Sul/RS			6,5	78,6	18,8	43,71				8,2	
410690 Curitiba/PR	1,6	55.496,65	9,6	97,6	43,3	87,91	4,5	95,5	6,0	38,1	
420480 Curitibaanos/SC	2,0	24.121,09	4,1	43,1	28,5	47,18	86,8	13,2	0,0	13,4	
430630 David Canabarro/RS										7,1	
430632 Derrubadas/RS			100,0	100,0		41,95					
430635 Dezesseis de Novembro/RS											
410710 Diamante do Norte/PR	4,4	19.141,87	4,0	30,3	4,9	84,12	70,0	30,0	5,0	4,2	
420500 Dionísio Cerqueira/SC	1,5	27.462,64	2,5	100,0	33,3	40,42	0,0	100,0	6,7	13,4	
430642 Dois Irmãos das Missões/RS											
430640 Dois Irmãos/RS				0,0	23,0	35,87				8,3	
410720 Dois Vizinhos/PR	3,0	18.042,03	3,7	100,0	31,3	53,30	3,6	96,4	7,2	16,7	
430650 Dom Feliciano/RS	2,4	32.956,34	1,4	25,2	4,9	79,08	50,0	50,0	0,0	3,9	
430660 Dom Pedrito/RS	1,3	37.535,20	12,0	100,0	24,9	47,91	0,0	100,0	6,7	11,9	
420510 Dona Emma/SC	5,4	15.615,47	2,4	61,2	31,3	83,59	60,0	40,0	0,0	26,2	
430670 Dona Francisca/RS	0,0		8,3	100,0	0,0	3,97				0,0	
430673 Doutor Mauricio Cardoso/RS	3,1	24.403,54	2,0	56,2	49,2	74,54	62,5	37,5	12,5	36,7	
420515 Doutor Pedrinho/SC	5,0	9.600,64	1,2	4,4	21,8	47,55	100,0	0,0		10,4	
430675 Doutor Ricardo/RS	8,7	18.433,92	1,8	67,5	3,1	159,60	50,0	50,0	0,0	4,9	
430690 Encruzilhada do Sul/RS			20,0	0,0		28,62					
410740 Enéas Marques/PR	6,1	22.744,62	2,9	77,3	7,8	139,08	53,9	46,2	15,4	10,8	
410750 Engenheiro Beltrão/PR	1,8	10.844,73	1,2	3,8	38,1	19,43	100,0	0,0	4,6	7,4	
410753 Entre Rios do Oeste/PR	13,6						44,4	55,6	11,1	22,7	
430697 Erebangó/RS	7,2	17.792,86	2,6	1,0	48,2	127,22	92,9	7,1	14,3	61,3	
430700 Erechim/RS	1,5	22.831,80	2,8	93,8	99,1	34,80	19,6	80,4	3,6	34,5	
420519 Ermo/SC	4,9	27.895,19	1,4	2,9	2,6	135,19	100,0	0,0	0,0	3,6	
430705 Ernestina/RS	7,2	13.933,33	19,9	94,0	11,9	100,06	58,3	41,7	16,7	11,9	
430720 Erval Grande/RS	6,0						6,3	93,8	0,0		

TABELA In01 - INDICADORES GERAIS

ANO DE
REFERÊNCIA
2010

Município	Taxa de empregados por habitante urbano	Despesa por empregado	Incidência de despesas com RSU na Prefeitura	Incidência de despesas com empr. contratadas	Autosuficiência financeira	Despesa per capita com RSU	Incidência de empregados próprios	Incidência de empreg. de empr. contrat. no total de empreg. no manejo	Incidência de empreg. admin. no total de empreg. no manejo	Receita arrecadada percapita com serviços de manejo	
Código Nome/UF	empreg./1000hab.	R\$/empregado	%	%	%	R\$/habitante	%	%	%	R\$/habitante	
Região Sul	I001	I002	I003	I004	I005	I006	I007	I008	I010	I011	
420520 Erval Velho/SC	7,4	31.904,32	7,1	18,0	2,6	235,75	47,6	52,4	19,1	6,1	
430740 Esmeralda/RS	6,1	19.353,10	2,5	0,0	13,1	118,23	100,0	0,0		15,5	
430745 Esperança do Sul/RS	4,7						100,0	0,0	0,0	8,8	
410754 Espigão Alto do Iguaçu/PR			13,4	21,8	0,0	13,01				0,0	
430755 Estação/RS											
430760 Estância Velha/RS	1,3	29.070,77	2,9	97,0	49,0	36,44	21,2	78,9	3,9	17,8	
430770 Esteio/RS											
430781 Estrela Velha/RS	6,9	14.842,76	1,3	77,3	4,2	101,75	25,0	75,0	0,0	4,3	
430780 Estrela/RS	2,4	7.477,25	1,1	100,0	0,0	18,18	76,2	23,8	1,6	0,0	
430786 Fagundes Varela/RS			1,0	98,2	16,2	64,69				10,5	
410755 Farol/PR			1,9	1,7	12,2	71,78				8,8	
430790 Farroupilha/RS	1,2	91.755,65	7,0	0,0	25,1	111,67	1,5	98,5	10,5	28,0	
430800 Faxinal do Soturno/RS			2,7	79,2	0,0	63,31				0,0	
430805 Faxinalzinho/RS			1,8	44,1	14,6	80,43				11,8	
410765 Fazenda Rio Grande/PR			1,1	100,0	0,0	13,34				0,0	
430807 Fazenda Vilanova/RS											
430810 Feliz/RS	2,3	21.390,16	4,9	72,0	49,2	49,98	59,1	40,9	13,6	24,6	
410770 Fênix/PR	5,8	5.706,83	1,5	2,2	48,9	32,86	95,7	4,4		16,1	
410785 Flor da Serra do Sul/PR			1,2	89,3	5,0	68,38				3,4	
420535 Flor do Sertão/SC	12,2	16.804,35	1,2	100,0	6,3	204,93	0,0	100,0	0,0	12,9	
430820 Flores da Cunha/RS	2,0	36.341,46	5,0	96,6	27,8	71,45	46,3	53,7	7,3	19,9	
410790 Floresta/PR	1,7	9.733,78		0,0	1,1	16,02	100,0	0,0	0,0	0,2	
420540 Florianópolis/SC			10,8	0,0	45,7	206,38				94,2	
410810 Flórida/PR	3,9	11.333,33		0,0		43,93	100,0	0,0			
430840 Formigueiro/RS	4,0	18.338,67	2,0	70,5	13,6	72,85	45,5	54,6	0,0	9,9	
410820 Formosa do Oeste/PR			0,9	0,0	30,7	18,80				5,8	
420543 Formosa do Sul/SC			1,2	0,0	44,0	70,11				30,8	
420545 Forquilha/SC	1,0	33.444,77	1,7	73,7	52,2	32,67	66,7	33,3	5,6	17,1	
410830 Foz do Iguaçu/PR			5,2	95,8	24,3	81,33				19,7	
420550 Fraiburgo/SC	0,9	44.396,43	8,3	89,1	88,4	41,04	28,6	71,4	10,7	36,3	
410840 Francisco Beltrão/PR	0,9	47.932,70	2,7	0,8	91,2	40,51	100,0	0,0	8,8	36,9	
430850 Frederico Westphalen/RS	4,2						35,4	64,7	1,0	14,1	
420560 Galvão/SC	5,1	7.122,36	1,1	98,0	31,5	36,42	75,0	25,0	8,3	11,5	
430860 Garibaldi/RS				100,0	55,3	72,40				40,0	
420570 Garopaba/SC										29,1	
430865 Garruchos/RS				0,0		35,95					
420580 Garuva/SC			2,2	90,6	21,5	39,12				8,4	
420590 Gaspar/SC	1,9	41.978,15	6,8	76,9	75,5	80,17	38,9	61,1		60,5	
430880 General Câmara/RS	2,8	15.571,43	2,2	6,0	64,2	43,90	100,0	0,0	7,1	28,2	

TABELA In01 - INDICADORES GERAIS

ANO DE
REFERÊNCIA
2010

Município	Taxa de empregados por habitante urbano	Despesa por empregado	Incidência de despesas com RSU na Prefeitura	Incidência de despesas com empr. contratadas	Autosuficiência financeira	Despesa per capita com RSU	Incidência de empregados próprios	Incidência de empreg. de empr. contrat. no total de empreg. no manejo	Incidência de empreg. admin. no total de empreg. no manejo	Receita arrecadada percapita com serviços de manejo	
Código Nome/UF	empreg./1000hab.	R\$/empregado	%	%	%	R\$/habitante	%	%	%	R\$/habitante	
Região Sul	I001	I002	I003	I004	I005	I006	I007	I008	I010	I011	
430905 Glorinha/RS			0,7	56,1	5,9	188,98				11,2	
420600 Governador Celso Ramos/SC				0,0	34,5	78,34				27,0	
430910 Gramado/RS			6,8	36,2	46,3	139,22				64,4	
430920 Gravataí/RS	1,1	81.093,58	6,9	98,5	34,2	88,25	16,6	83,4	5,7	30,2	
430925 Guabiju/RS	9,5	7.857,14	1,0	0,0	4,4	74,53	100,0	0,0	14,3	3,3	
430930 Guaíba/RS											
410880 Guairá/PR	1,5	37.266,95	4,2	28,8	0,0	55,49	73,8	26,2	4,8	0,0	
410890 Guairacá/PR	2,0	8.970,00	0,0	6,7	0,0	18,09	100,0	0,0	0,0	0,0	
410910 Guaporema/PR	13,3	13.017,03	3,9	2,2	2,1	172,75	94,1	5,9	5,9	3,7	
430950 Guarani das Missões/RS	3,2	11.487,83	1,6	5,7	5,2	36,54	93,8	6,3	12,5	1,9	
410940 Guarapuava/PR	2,5	7.934,70	2,0	4,9	87,1	19,60	100,0	0,0	4,8	17,1	
430955 Harmonia/RS											
420670 Herval d'Oeste/SC			3,8	66,3	5,0	49,40				2,5	
410970 Ibaíti/PR	1,3	17.711,03	0,2	2,9	36,6	22,99	100,0	0,0	6,7	8,4	
430980 Ibiacá/RS			1,8	76,2	0,0	57,52				0,0	
420675 Ibiam/SC	11,5	14.380,35	1,7	83,6	6,9	165,53	37,5	62,5		11,4	
420680 Ibicaré/SC			1,1	100,0	8,4	48,40				4,1	
410980 Ibiporã/PR	1,7						5,1	94,9	5,1	30,7	
430990 Ibiraiaras/RS										3,5	
420690 Ibirama/SC	0,5						0,0	100,0	0,0	19,0	
431000 Ibirubá/RS	2,1	13.328,16	1,8	50,0	6,4	27,80	65,6	34,4	6,3	1,8	
420700 Içara/SC											
410990 Icaraima/PR	1,9	9.417,82	1,0	0,0	46,6	18,11	100,0	0,0	0,0	8,4	
431010 Igrejinha/RS	2,9	30.854,70	6,4	68,7	13,4	88,92	17,2	82,8	9,2	11,9	
411000 Iguaçu/PR											
411005 Iguatu/PR	7,7	9.518,18	1,5	1,2	3,8	72,81	100,0	0,0	9,1	2,8	
431020 Ijuí/RS	0,8	14.567,37	5,1	100,0	146,7	11,20	10,9	89,1	5,5	16,4	
431030 Ilópolis/RS			1,0	0,0	93,3	33,98				31,7	
420720 Imarui/SC	4,5						66,7	33,3	0,0		
411010 Imbituva/PR	1,2	10.211,13		0,0	17,8	12,56	100,0	0,0	9,1	2,2	
420740 Imbuia/SC	6,0	14.841,05	2,6	61,6	0,0	88,52	46,7	53,3	13,3	0,0	
431036 Imigrante/RS	8,0						75,0	25,0	8,3		
411020 Inácio Martins/PR	1,1	17.085,71	0,9	0,0	32,0	19,02	100,0	0,0	14,3	6,1	
420750 Indaial/SC	0,5						65,4	34,6	3,9	19,2	
411040 Indianópolis/PR	6,7	10.273,33	2,5	0,0	13,1	68,55	100,0	0,0		9,0	
420757 Iomerê/SC	5,5	30.788,67	1,8	0,0	10,7	169,73	100,0	0,0	20,0	18,2	
420760 Ipira/SC			2,5	81,1	8,1	83,89				6,8	
431046 Ipiranga do Sul/RS	8,8	31.726,77	3,0	67,1	0,0	280,35	50,0	50,0	16,7	0,0	
411060 Iporã/PR			1,3	0,0	129,2	18,95				24,5	

TABELA In01 - INDICADORES GERAIS

ANO DE
REFERÊNCIA
2010

Município	Taxa de empregados por habitante urbano	Despesa por empregado	Incidência de despesas com RSU na Prefeitura	Incidência de despesas com empr. contratadas	Autosuficiência financeira	Despesa per capita com RSU	Incidência de empregados próprios	Incidência de empreg. de empr. contrat. no total de empreg. no manejo	Incidência de empreg. admin. no total de empreg. no manejo	Receita arrecadada percapita com serviços de manejo	
Código Nome/UF	empreg./1000hab.	R\$/empregado	%	%	%	R\$/habitante	%	%	%	R\$/habitante	
Região Sul	I001	I002	I003	I004	I005	I006	I007	I008	I010	I011	
420770 Ipumirim/SC	2,2	28.985,68	1,7	100,0	0,0	64,45	0,0	100,0	0,0	0,0	
411065 Iracema do Oeste/PR	5,5	38.505,21	7,2	1,0	2,1	211,57	100,0	0,0	0,0	4,4	
420780 Irani/SC	3,8	9.537,76	1,9	100,0	4,7	36,57	20,0	80,0	16,0	1,7	
411070 Irati/PR	0,9	26.072,48	2,1	0,0	53,9	22,05	100,0	0,0		11,9	
411080 Iretama/PR			3,2	1,2	0,7	70,72				0,5	
420790 Irineópolis/SC	2,8	11.716,70	0,9	7,3	0,0	33,30	100,0	0,0		0,0	
420800 Itá/SC	7,6	19.167,49	2,1	100,0	10,3	146,46	0,0	100,0	0,0	15,1	
431053 Itaara/RS	2,8						100,0	0,0		0,0	
411090 Itaguajé/PR				1,8	11,3	29,91				3,4	
420810 Itaipópolis/SC	0,9	69.267,10	3,7	88,7	3,1	64,51	60,0	40,0	20,0	2,0	
420820 Itajai/SC			4,7	100,0		135,92					
411110 Itambé/PR	3,0	14.627,92	2,7	0,0	106,8	43,83	100,0	0,0	0,0	46,8	
420830 Itapema/SC	2,0	47.192,77	5,5	72,0	72,0	95,11	13,3	86,7	13,3	68,5	
420840 Itapiranga/SC			1,7	67,1	32,1	41,49				13,3	
420850 Ituporanga/SC											
431075 Ivorá/RS	11,4	22.850,00	3,3	7,0	0,0	259,29	100,0	0,0	12,5	0,0	
431085 Jaboticaba/RS	3,4	11.163,97	0,8	11,8	11,2	37,54	100,0	0,0	0,0	4,2	
411190 Jaguapitã/PR	1,8	9.618,95	0,8	2,6	52,0	17,61	100,0	0,0	5,3	9,2	
431110 Jaguarí/RS			2,2	34,8	31,6	50,65				16,0	
411200 Jaguarí/PR			1,0	20,5	27,6	15,69				4,3	
411240 Japurá/PR	1,8	13.428,57	1,7	4,3	35,1	24,68	100,0	0,0		8,7	
420890 Jaraguá do Sul/SC	1,2						9,9	90,1	5,0	35,7	
411250 Jardim Alegre/PR	2,1						100,0	0,0	6,7		
411260 Jardim Olinda/PR				0,0	146,5	6,14				9,0	
411270 Jataizinho/PR	2,1	23.877,11	3,9	0,7	10,5	49,69	91,3	8,7	4,4	5,2	
411275 Jesuítas/PR	2,1	46.981,23	5,5	0,5	20,7	100,62	100,0	0,0	7,7	20,8	
411280 Joaquim Távora/PR	2,8	10.987,85	2,0	17,7	33,5	30,74	91,3	8,7	0,0	10,3	
420910 Joinville/SC	0,9	70.962,49		100,0	70,1	62,29	0,0	100,0	9,8	43,7	
420915 José Boiteux/SC										18,6	
411295 Juranda/PR											
411300 Jussara/PR			19,6	2,4	32,6	54,04				17,6	
420920 Lacerdópolis/SC			1,2	100,0	15,2	69,83				10,6	
431123 Lagoa Bonita do Sul/RS	13,0	12.834,00		0,0	0,0	167,11	80,0	20,0	20,0	0,0	
431127 Lagoa dos Três Cantos/RS											
431125 Lagoão/RS	3,6	20.029,45	1,3	18,7	0,0	72,61	100,0	0,0	16,7	0,0	
420940 Laguna/SC										26,9	
420945 Lajeado Grande/SC	6,2	21.300,00	1,4	100,0	7,2	131,48	0,0	100,0	0,0	9,5	
431140 Lajeado/RS											
411320 Lapa/PR	1,7	30.724,51	2,9	89,6		50,79	31,1	68,9	6,7		

TABELA In01 - INDICADORES GERAIS

ANO DE
REFERÊNCIA
2010

Município	Taxa de empregados por habitante urbano	Despesa por empregado	Incidência de despesas com RSU na Prefeitura	Incidência de despesas com empr. contratadas	Autosuficiência financeira	Despesa per capita com RSU	Incidência de empregados próprios	Incidência de empreg. de empr. contrat. no total de empreg. no manejo	Incidência de empreg. admin. no total de empreg. no manejo	Receita arrecadada percapita com serviços de manejo	
Código Nome/UF	empreg./1000hab.	R\$/empregado	%	%	%	R\$/habitante	%	%	%	R\$/habitante	
Região Sul	I001	I002	I003	I004	I005	I006	I007	I008	I010	I011	
420950 Laurentino/SC	1,8	29.527,36	3,0	83,5	24,9	54,01	50,0	50,0		13,4	
420960 Lauro Muller/SC			1,5	63,2	142,3	15,82				22,5	
431150 Lavras do Sul/RS	2,1	26.360,63	1,7	64,1	50,8	55,40	100,0	0,0	10,0	28,1	
411340 Leópolis/PR			1,8	2,4	3,6	52,64				1,9	
411345 Lindoeste/PR	5,5	11.538,46	1,7	0,0	14,6	62,92	0,0	100,0	0,0	9,2	
420985 Lindóia do Sul/SC	7,3						28,6	71,4	14,3	0,0	
431164 Linha Nova/RS	12,0						40,0	60,0	0,0	22,4	
411350 Loanda/PR	0,9	24.594,24	1,9	2,3	58,5	21,69	100,0	0,0	0,0	12,7	
411360 Lobato/PR	3,7	10.692,00		5,7	7,8	39,07	93,3	6,7	0,0	3,1	
411370 Londrina/PR			10,5	100,0	39,3	55,29				21,8	
420990 Lontras/SC			1,2	5,1	5,1	22,95				1,2	
411375 Lunardelli/PR	4,2	19.624,20	6,4	2,2	5,2	81,90	100,0	0,0		4,2	
411380 Lupionópolis/PR	4,2	11.237,87	2,1	2,8	8,2	46,84	100,0	0,0	0,0	3,8	
421003 Luzerna/SC			4,6	39,0	33,0	107,09				35,4	
431171 Maçambará/RS											
431170 Machadinho/RS	1,8	29.433,33		100,0		52,17	100,0	0,0			
421010 Mafra/SC	1,3						36,5	63,5	15,4		
411390 Mallet/PR	2,9						100,0	0,0	9,1	17,9	
411400 Mamborê/PR				0,0	28,8	31,82				9,2	
411435 Manfrinópolis/PR										0,0	
411440 Mangueirinha/PR			1,6	0,0	52,1	45,87				23,9	
411450 Manoel Ribas/PR	5,6	391,32	8,3	46,5	104,6	2,19	47,4	52,6	2,6	2,3	
431177 Maquiné/RS			1,6	76,3	10,7	100,11				10,7	
421040 Maracajá/SC										10,3	
431180 Marau/RS	1,6	19.768,36	2,0	100,0	102,7	31,32	0,0	100,0	0,0	32,2	
411460 Marechal Cândido Rondon/PR			3,6	100,0	39,4	53,09				20,9	
421055 Marema/SC	10,5	16.980,00	2,0	64,7	2,8	178,74	62,5	37,5	12,5	5,1	
431200 Mariano Moro/RS	12,1	12.447,88	2,5	42,2		151,15	71,4	28,6			
411490 Marilândia do Sul/PR	1,4	11.255,56	0,8	0,0	103,2	16,04	100,0	0,0	11,1	16,6	
411500 Marilena/PR	2,6						92,3	7,7	0,0		
411510 Mariluz/PR	2,7	7.652,17	1,6	4,0	62,8	20,79	78,3	21,7	8,7	13,1	
411520 Maringá/PR	1,1	51.668,31	4,7	0,6	67,4	54,22	100,0	0,0	1,9	36,6	
411535 Maripá/PR			1,5	100,0	0,0	55,92				0,0	
411545 Marquinho/PR	5,7						100,0	0,0	33,3	6,6	
431210 Mata/RS			1,4	100,0	0,0	40,47				0,0	
431215 Mato Leitão/RS	8,6	11.812,97	2,0	100,0	4,1	102,02	28,6	71,4	0,0	4,1	
431217 Mato Queimado/RS	4,2	31.926,01	0,9	100,0	0,0	133,30	100,0	0,0	0,0	0,0	
421070 Matos Costa/SC	6,8						100,0	0,0			
431220 Maximiliano de Almeida/RS	2,7						100,0	0,0	12,5	2,1	

TABELA In01 - INDICADORES GERAIS

ANO DE
REFERÊNCIA
2010

Município	Taxa de empregados por habitante urbano	Despesa por empregado	Incidência de despesas com RSU na Prefeitura	Incidência de despesas com empr. contratadas	Autosuficiência financeira	Despesa per capita com RSU	Incidência de empregados próprios	Incidência de empreg. de empr. contrat. no total de empreg. no manejo	Incidência de empreg. admin. no total de empreg. no manejo	Receita arrecadada percapita com serviços de manejo	
Código Nome/UF	empreg./1000hab.	R\$/empregado	%	%	%	R\$/habitante	%	%	%	R\$/habitante	
Região Sul	I001	I002	I003	I004	I005	I006	I007	I008	I010	I011	
411580 Medianeira/PR	1,2	18.668,70	2,1	68,6	127,6	22,97	21,7	78,3	0,0	29,3	
411585 Mercedes/PR										29,4	
431225 Minas do Leão/RS	1,6	28.804,41		100,0	0,0	47,09	0,0	100,0	16,7	0,0	
411590 Mirador/PR	6,3	13.182,59	2,1	1,6	3,6	83,49	100,0	0,0	0,0	3,0	
411600 Miraselva/PR			1,8	2,9	6,9	71,68				4,9	
421085 Mirim Doce/SC	10,0	12.050,00	1,9	58,9	6,8	120,30	33,3	66,7	8,3	8,1	
421090 Modelo/SC	5,6	11.333,33	6,5	0,0	20,3	63,15	66,7	33,3	6,7	12,8	
431235 Montauri/RS				100,0		140,16					
431238 Monte Belo do Sul/RS	13,0	13.734,84	2,1	92,6	36,8	178,37	70,0	30,0		65,6	
421110 Monte Castelo/SC	3,7	831,67	8,3	35,5	62,3	3,09	55,6	44,4	0,0	1,9	
431240 Montenegro/RS			2,9	100,0	83,4	33,72				28,1	
411620 Morretes/PR	5,7	19.669,46	3,5	59,4	12,2	112,35	68,3	31,7	9,8	13,7	
431245 Morro Redondo/RS				6,8	0,0	45,33				0,0	
431247 Morro Reuter/RS	2,9	22.283,57	2,9	60,8	39,8	64,44	85,7	14,3	0,0	25,7	
431250 Mostardas/RS			3,3	28,2	24,1	76,55				18,4	
431260 Muçum/RS	4,7	24.973,39	10,0	69,5	26,9	117,33	47,4	52,6	5,3	31,6	
431261 Muitos Capões/RS			1,5	100,0	1,6	158,92				2,5	
431262 Muliterno/RS	9,8						100,0	0,0		4,3	
411630 Munhoz de Melo/PR											
431265 Não-Me-Toque/RS	1,0	74.440,00	4,0	96,3	22,3	74,62	21,4	78,6	7,1	16,6	
421130 Navegantes/SC	4,5						62,4	37,6	8,1	0,0	
431267 Nicolau Vergueiro/RS	4,7	22.850,07	1,1	100,0	1,6	107,78	0,0	100,0	0,0	1,7	
431275 Nova Alvorada/RS	7,5	6.702,90		0,0	24,0	50,32	100,0	0,0	10,0	12,1	
411670 Nova Aurora/PR	4,5	14.604,32	3,4	1,5	13,7	66,24	100,0	0,0	4,9	9,1	
431290 Nova Bassano/RS	2,5	27.440,00	4,8	0,0	19,5	69,67	28,6	71,4	0,0	13,6	
431301 Nova Candelária/RS	5,6	13.822,35	0,8	9,6	6,9	77,98	100,0	0,0	0,0	5,4	
411695 Nova Esperança do Sudoeste/PR	6,3	26.604,26	2,7	6,0	5,4	167,80	54,6	45,5	18,2	9,0	
431303 Nova Esperança do Sul/RS	2,8						90,0	10,0	10,0	11,3	
411690 Nova Esperança/PR	0,9						100,0	0,0		24,6	
411700 Nova Fátima/PR										0,0	
431306 Nova Hartz/RS	1,1	24.017,02	1,6	2,1	235,2	25,17	100,0	0,0	6,3	59,2	
411705 Nova Laranjeiras/PR			19,5	100,0	22,6	13,13				3,0	
411710 Nova Londrina/PR			7,3	0,9	11,2	35,00				3,9	
411720 Nova Olimpia/PR	4,7	8.763,64	2,0	3,1	35,4	41,15	100,0	0,0	9,1	14,6	
431310 Nova Palma/RS	5,5	14.099,83	1,9	69,4	18,8	77,75	47,1	52,9	17,7	14,6	
431333 Nova Ramada/RS	9,0	14.147,39		80,2	9,6	126,69	33,3	66,7	0,0	12,2	
431335 Nova Roma do Sul/RS	5,7	19.194,67	2,0	76,3	6,1	108,99	55,6	44,4	11,1	6,7	
411721 Nova Santa Bárbara/PR	5,5	14.677,78	4,9	2,7	0,0	80,57	100,0	0,0	11,1	0,0	
431337 Nova Santa Rita/RS	1,4	23.508,80	2,8	100,0	23,4	32,59	0,0	100,0	0,0	7,6	

TABELA In01 - INDICADORES GERAIS

ANO DE
REFERÊNCIA
2010

Município	Taxa de empregados por habitante urbano	Despesa por empregado	Incidência de despesas com RSU na Prefeitura	Incidência de despesas com empr. contratadas	Autosuficiência financeira	Despesa per capita com RSU	Incidência de empregados próprios	Incidência de empreg. de empr. contrat. no total de empreg. no manejo	Incidência de empreg. admin. no total de empreg. no manejo	Receita arrecadada per capita com serviços de manejo	
Código Nome/UF	empreg./1000hab.	R\$/empregado	%	%	%	R\$/habitante	%	%	%	R\$/habitante	
Região Sul	I001	I002	I003	I004	I005	I006	I007	I008	I010	I011	
411722 Nova Santa Rosa/PR	3,2	29.935,05	4,3	40,6	57,5	95,75	52,9	47,1	0,0	55,1	
411727 Nova Tebas/PR	4,2						100,0	0,0			
421150 Nova Trento/SC	0,9	48.321,61	12,9	61,1	28,9	42,35	100,0	0,0	0,0	12,2	
431340 Novo Hamburgo/RS	0,8	90.481,34		100,0	43,5	68,21	4,5	95,5		29,7	
421165 Novo Horizonte/SC			1,2	100,0	0,0	69,78				0,0	
411729 Novo Itacolomi/PR	7,6	12.592,61	2,4	2,8	3,4	95,16	100,0	0,0	8,3	3,2	
431344 Novo Tiradentes/RS	12,2	4.213,98	0,6	0,0	16,2	51,55	62,5	37,5	0,0	8,4	
421170 Orleans/SC	1,7	14.118,32	1,4	0,0	51,3	23,70	100,0	0,0	7,4	12,2	
411730 Ortigueira/PR			0,6	50,0	166,5	1,75				2,9	
431350 Osório/RS											
411740 Ourizona/PR	5,6	8.456,19	4,9	1,7	17,6	47,23	100,0	0,0	5,9	8,3	
421187 Paial/SC	6,0	33.000,00	0,9	100,0	0,0	196,43	0,0	100,0	0,0	0,0	
431360 Paim Filho/RS	3,1	11.285,71	18,8	0,0	0,0	35,06	100,0	0,0		0,0	
421200 Palma Sola/SC			2,8	42,7		66,87					
411760 Palmas/PR	1,2						35,4	64,6	12,5		
431370 Palmeira das Missões/RS	1,0						58,6	41,4	0,0	0,9	
421210 Palmitos/SC	4,0	22.073,94	0,4	100,0	23,8	87,21	0,0	100,0	7,7	20,8	
431390 Panambi/RS			2,1	0,0	17,8	31,95				5,7	
431395 Pantano Grande/RS	1,2						60,0	40,0	0,0	0,7	
421220 Papanduva/SC				0,0		26,73					
411800 Paraíso do Norte/PR			7,0	0,0	17,8	75,42				13,4	
431402 Paraíso do Sul/RS	2,5	18.025,68	1,0	57,8	32,0	44,24	57,1	42,9	0,0	14,1	
411820 Paranaguá/PR	1,5	4.242,31	0,6	0,0	200,3	6,52	84,1	15,9	9,1	13,1	
411830 Paranaipoema/PR	1,2						100,0	0,0		1,8	
411840 Paranaíba/PR	1,4	33.891,51	5,1	94,6	40,5	48,40	18,9	81,1	6,3	19,6	
431403 Pareci Novo/RS	9,2	17.253,50	1,7	62,6	0,0	158,29	55,6	44,4	22,2	0,0	
431405 Parobé/RS			3,9	79,3	1,8	45,10				0,8	
411850 Pato Branco/PR			1,5	0,0	75,2	25,70				19,3	
411860 Paula Freitas/PR	1,8	9.489,60	0,4	3,3		17,27	100,0	0,0	0,0		
431413 Paulo Bento/RS	5,1	17.193,67	1,0	78,7	15,7	86,84	33,3	66,7	0,0	13,6	
411870 Paulo Frontin/PR	2,8	10.215,72	0,7	10,1	0,0	28,21	100,0	0,0	0,0	0,0	
431415 Paverama/RS	2,4	24.477,21	3,0	100,0	21,7	59,73	70,0	30,0	0,0	13,0	
411880 Peabiru/PR											
431417 Pedras Altas/RS	14,3	11.011,74	1,3	2,1	2,1	157,72	100,0	0,0	18,2	3,3	
431420 Pedro Osório/RS	3,3	20.382,50	5,7	0,9	4,1	67,00	100,0	0,0	8,3	2,7	
431430 Pejuçara/RS	1,9	22.400,00	1,1	71,4	40,2	41,92	100,0	0,0	0,0	16,8	
431440 Pelotas/RS	1,5	21.535,41	3,2	95,7		32,21	4,4	95,6	2,0		
421260 Peritiba/SC	6,1	17.750,00	15,2	32,2	0,0	107,87	100,0	0,0	22,2	0,0	
411885 Perobal/PR	5,2	6.617,39	1,3	2,4	52,2	34,38	100,0	0,0	6,3	17,9	

TABELA In01 - INDICADORES GERAIS

ANO DE
REFERÊNCIA
2010

Município	Taxa de empregados por habitante urbano	Despesa por empregado	Incidência de despesas com RSU na Prefeitura	Incidência de despesas com empr. contratadas	Autosuficiência financeira	Despesa per capita com RSU	Incidência de empregados próprios	Incidência de empreg. de empr. contrat. no total de empreg. no manejo	Incidência de empreg. admin. no total de empreg. no manejo	Receita arrecadada percapita com serviços de manejo	
Código Nome/UF	empreg./1000hab.	R\$/empregado	%	%	%	R\$/habitante	%	%	%	R\$/habitante	
Região Sul	I001	I002	I003	I004	I005	I006	I007	I008	I010	I011	
421270 Petrolândia/SC	5,8	10.089,15	1,5	0,0	5,5	58,95	92,3	7,7		3,2	
421280 Piçarras/SC										19,0	
411910 Piên/PR	1,8	35.042,00	1,6	90,0	0,0	61,98	37,5	62,5	0,0	0,0	
411915 Pinhais/PR			3,3	100,0	102,5	37,42				38,4	
431446 Pinhal da Serra/RS	10,5						100,0	0,0		12,7	
431445 Pinhal/RS											
411920 Pinhalão/PR	8,9	10.791,43	19,8	31,4	10,8	96,25	77,1	22,9	2,9	10,4	
421290 Pinhalzinho/SC	0,5	86.178,69	2,4	77,4	63,9	44,31	100,0	0,0	0,0	28,3	
411930 Pinhão/PR	2,0	20.135,80	1,7	35,4		39,44	40,0	60,0	0,0		
431449 Pinheirinho do Vale/RS										8,7	
431450 Pinheiro Machado/RS										3,5	
421300 Pinheiro Preto/SC	5,3	11.070,81	1,3	4,8	9,0	58,61	66,7	33,3	11,1	5,3	
411940 Pirai do Sul/PR	0,8	58.963,08	2,9	72,2	13,8	47,60	46,2	53,9	7,7	6,6	
431455 Pirapó/RS	9,0	15.648,28	1,6	35,2	6,2	140,98	57,1	42,9	0,0	8,7	
421310 Piratuba/SC										0,0	
431475 Poço das Antas/RS	5,8	23.286,14	2,4	96,4	7,7	135,23	40,0	60,0	0,0	10,5	
421320 Pomerode/SC	1,6						100,0	0,0	2,6	25,9	
411990 Ponta Grossa/PR			4,1	100,0	90,5	36,83				33,3	
431477 Pontão/RS	3,2	26.625,25	1,2	86,2	0,0	85,39	40,0	60,0	0,0	0,0	
421335 Ponte Alta do Norte/SC											
431478 Ponte Preta/RS	13,7	8.597,14		0,0	0,0	117,54	100,0	0,0	14,3	0,0	
421340 Ponte Serrada/SC			3,0	11,1	33,4	43,25				14,4	
412000 Porecatu/PR	1,8	18.817,90	2,1	1,4	37,5	34,54	100,0	0,0	0,0	13,0	
431480 Portão/RS										10,8	
431490 Porto Alegre/RS	2,2	50.743,37	5,1	49,3	55,3	111,94	40,3	59,7	21,5	61,9	
412015 Porto Barreiro/PR											
431505 Porto Mauá/RS	7,3	12.931,06	1,5	72,4	17,4	94,88	28,6	71,4	0,0	16,5	
412020 Porto Rico/PR	10,2	7.996,09	2,1	0,0	0,0	81,59	100,0	0,0	5,6	0,0	
431510 Porto Xavier/RS	2,3	8.141,67	6,5	0,0	107,5	18,75	100,0	0,0	8,3	20,2	
431513 Pouso Novo/RS	11,1						57,1	42,9	14,3	0,0	
421370 Pouso Redondo/SC	2,6						47,8	52,2	43,5	14,8	
421380 Praia Grande/SC	5,1	7.234,55	1,7	67,3	6,7	37,04	45,5	54,6	4,6	2,5	
412035 Pranchita/PR	4,4	7.800,00	1,2	100,0	60,7	34,62	56,3	43,8	6,3	21,0	
421390 Presidente Castello Branco/SC	14,5	12.737,50	1,4	2,4	6,6	184,27	100,0	0,0	12,5	12,1	
421400 Presidente Getúlio/SC	1,4						73,3	26,7	0,0	20,9	
431514 Presidente Lucena/RS	4,6	10.372,86	2,1	95,9	0,0	48,05	57,1	42,9	14,3	0,0	
412050 Primeiro de Maio/PR	1,4	23.012,34	2,4	0,0	0,0	31,95	100,0	0,0	0,0	0,0	
421415 Princesa/SC	6,0	10.744,36	8,9	100,0	3,0	64,21	0,0	100,0	0,0	1,9	
412065 Quarto Centenário/PR	3,4	7.169,38	0,8	4,7	50,7	24,62	100,0	0,0	10,0	12,5	

TABELA In01 - INDICADORES GERAIS

ANO DE
REFERÊNCIA
2010

Município	Taxa de empregados por habitante urbano	Despesa por empregado	Incidência de despesas com RSU na Prefeitura	Incidência de despesas com empr. contratadas	Autosuficiência financeira	Despesa per capita com RSU	Incidência de empregados próprios	Incidência de empreg. de empr. contrat. no total de empreg. no manejo	Incidência de empreg. admin. no total de empreg. no manejo	Receita arrecadada percapita com serviços de manejo	
Código Nome/UF	empreg./1000hab.	R\$/empregado	%	%	%	R\$/habitante	%	%	%	R\$/habitante	
Região Sul	I001	I002	I003	I004	I005	I006	I007	I008	I010	I011	
412070 Quatiguá/PR	3,6	12.608,70	2,7	3,5	13,4	45,51	87,0	13,0	0,0	6,1	
412085 Quatro Pontes/PR	4,9	19.841,67	3,5	85,7	20,1	97,70	25,0	75,0	0,0	19,6	
412090 Quedas do Iguaçu/PR	1,3	51.752,94	4,4	52,4	4,4	66,58	44,4	55,6	0,0	2,9	
412100 Querência do Norte/PR	1,8						100,0	0,0	7,1		
431532 Quevedos/RS	7,0	14.090,00		7,0	49,7	99,23	100,0	0,0		49,3	
421420 Quilombo/SC										11,3	
431535 Quinze de Novembro/RS	5,1	30,00	0,2	66,7	15.558,8	0,15	30,0	70,0	10,0	23,8	
412120 Quitandinha/PR			0,6	66,4	105,3	26,27				27,7	
412140 Realeza/PR			1,9	1,1	0,0	33,23				0,0	
431545 Relvado/RS	4,1	16.171,12	0,8	0,0	21,5	66,09	100,0	0,0	0,0	14,2	
412175 Reserva do Iguaçu/PR	2,3						100,0	0,0		1,2	
431550 Restinga Seca/RS	2,1	31.905,62	13,8	67,1	24,4	67,49	79,0	21,1	0,0	16,5	
412180 Ribeirão Claro/PR	5,7	19.320,05	4,9	0,7	22,6	109,08	100,0	0,0	0,0	24,7	
412200 Rio Azul/PR	2,8						71,4	28,6	14,3		
421440 Rio das Antas/SC	8,4	7.377,92	2,1	53,0	7,7	61,93	87,0	13,0	0,0	4,8	
421460 Rio do Oeste/SC	4,4	4.000,00	19,2	100,0	100,0	17,70	40,0	60,0	20,0	17,7	
421480 Rio do Sul/SC	1,3	21.637,53	2,6	91,2	103,7	28,96	34,2	65,8	7,9	30,0	
421470 Rio dos Cedros/SC	2,2	11.105,94	4,1	3,5	100,7	23,91	100,0	0,0	9,1	24,1	
421490 Rio Fortuna/SC	2,6	37.227,43	1,9	65,4	13,1	97,77	100,0	0,0	0,0	12,8	
431560 Rio Grande/RS	1,5	48.328,75	7,1	100,0	25,8	70,67	5,8	94,2	7,6	18,2	
421500 Rio Negrinho/SC	1,2	35.888,70	4,8	100,0	43,1	43,44	0,0	100,0	0,0	18,7	
412230 Rio Negro/PR			4,1	100,0	23,7	55,01				13,0	
431570 Rio Pardo/RS	1,6	25.912,93	3,3	15,5	18,3	40,47	100,0	0,0		7,4	
431575 Riozinho/RS										14,8	
421507 Riqueza/SC	5,6	15.645,19	2,5	41,1	14,3	87,16	50,0	50,0	16,7	12,5	
431590 Rodeio Bonito/RS	2,3						30,0	70,0			
421510 Rodeio/SC	1,9	24.267,51	3,5	5,6	61,5	46,35	100,0	0,0	5,6	28,5	
412240 Rolândia/PR	1,0	25.776,54	2,1	92,8	65,1	24,48	19,2	80,8	3,9	15,9	
431600 Rolante/RS			1,6	100,0	36,0	24,05				8,7	
421520 Romelândia/SC	8,5						52,9	47,1	5,9	10,4	
412250 Roncador/PR			0,1	0,0	0,0	1,62				0,0	
431620 Rondinha/RS	6,9	15.291,65	2,7	53,4	6,9	105,60	43,8	56,3	0,0	7,3	
431630 Roque Gonzales/RS			1,3	75,6	42,0	47,81				20,1	
412270 Sabáudia/PR	2,8	1.310,79	8,3	3,3	0,0	3,60	100,0	0,0	0,0	0,0	
431642 Sagrada Família/RS											
431643 Saldanha Marinho/RS			1,1	100,0	12,2	43,63				5,3	
412280 Salgado Filho/PR			1,6	59,5	1.471,4	65,42				962,5	
431645 Salto do Jacui/RS	1,6	21.926,75	2,0	68,6	0,0	34,37	37,5	62,5	6,3	0,0	
421540 Salto Veloso/SC	2,4	42.174,00	11,6	56,2	6,4	99,17	100,0	0,0	12,5	6,3	

TABELA In01 - INDICADORES GERAIS

ANO DE
REFERÊNCIA
2010

Município	Taxa de empregados por habitante urbano	Despesa por empregado	Incidência de despesas com RSU na Prefeitura	Incidência de despesas com empr. contratadas	Autosuficiência financeira	Despesa per capita com RSU	Incidência de empregados próprios	Incidência de empreg. de empr. contrat. no total de empreg. no manejo	Incidência de empreg. admin. no total de empreg. no manejo	Receita arrecadada percapita com serviços de manejo	
Código Nome/UF	empreg./1000hab.	R\$/empregado	%	%	%	R\$/habitante	%	%	%	R\$/habitante	
Região Sul	I001	I002	I003	I004	I005	I006	I007	I008	I010	I011	
431647 Salvador das Missões/RS	9,1	7.104,00	1,0	100,0	12,2	64,94	50,0	50,0	10,0	7,9	
431650 Salvador do Sul/RS	3,0	16.013,83		21,8	20,4	47,93	58,3	41,7	16,7	9,8	
431670 Santa Bárbara do Sul/RS	5,0	0,00	0,0			0,00	57,1	42,9	0,0	22,9	
412320 Santa Cecília do Pavão/PR										7,1	
421550 Santa Cecília/SC			2,7	0,0	18,0	38,93				7,0	
412330 Santa Cruz de Monte Castelo/PR	3,5	14.923,66	2,9	0,6	0,0	51,88	100,0	0,0	0,0	0,0	
412340 Santa Fé/PR	2,8	9.135,47	2,1	0,0	37,3	25,73	38,5	61,5	7,7	9,6	
412350 Santa Helena/PR	3,0	1.315,79	11,1	0,0	122,6	3,97	36,8	63,2	7,9	4,9	
421555 Santa Helena/SC	10,2	9.076,66	1,4	69,4	7,8	92,62	22,2	77,8	11,1	7,3	
412370 Santa Isabel do Ivaí/PR	1,8	13.132,31	2,0	0,4	13,8	24,17	92,3	7,7	7,7	3,3	
431690 Santa Maria/RS										17,9	
412395 Santa Mônica/PR	6,8						100,0	0,0	10,0	2,2	
421565 Santa Rosa do Sul/SC	2,9						100,0	0,0		11,0	
431720 Santa Rosa/RS	3,4	11.508,74	4,0	100,0	51,1	39,08	4,9	95,1	9,8	20,0	
421568 Santa Terezinha do Progresso/SC										6,5	
431700 Santana da Boa Vista/RS				100,0	8,9	56,08				5,0	
431710 Santana do Livramento/RS	1,1	20.862,21	2,5	59,6	122,9	23,83	57,7	42,4		29,3	
421569 Santiago do Sul/SC			1,5	100,0	10,5	98,78				10,4	
431740 Santiago/RS			3,4	53,1	31,6	37,28				11,8	
431750 Santo Ângelo/RS			2,0	100,0	64,8	19,94				12,9	
431760 Santo Antônio da Patrulha/RS	1,2						2,9	97,1	2,9	5,5	
412410 Santo Antônio da Platina/PR											
431770 Santo Antônio das Missões/RS			0,2	0,0	5.741,1	0,05				2,7	
431755 Santo Antônio do Palma/RS	5,9						50,0	50,0	0,0	8,9	
412430 Santo Antônio do Paraíso/PR	4,9						100,0	0,0		3,1	
431775 Santo Antônio do Planalto/RS	4,9	17.836,00	1,3	23,2	0,0	86,79	83,3	16,7	16,7	0,0	
431780 Santo Augusto/RS	1,8						0,0	100,0	5,0	0,0	
431790 Santo Cristo/RS	1,0						100,0	0,0	0,0		
412450 Santo Inácio/PR	4,1	988,24	8,6	9,4	79,5	4,00	100,0	0,0	5,9	3,2	
421580 São Bento do Sul/SC	1,9						63,4	36,6	5,2	36,9	
421575 São Bernardino/SC	5,6	12.435,12	1,1	82,6	5,5	69,18	25,0	75,0		3,8	
421590 São Bonifácio/SC	11,7	21.752,77	2,6	10,5	11,3	254,05	100,0	0,0	0,0	28,6	
431800 São Borja/RS										19,4	
421600 São Carlos/SC	4,2	7.448,28	1,4	100,0	62,8	31,30	51,7	48,3	6,9	19,7	
421605 São Cristóvão do Sul/SC	4,2	4.435,00	0,7	81,7	20,3	18,67	37,5	62,5	12,5	3,8	
421610 São Domingos/SC	1,6	24.800,00	2,0	79,8	16,9	39,28	50,0	50,0	0,0	6,7	
431820 São Francisco de Paula/RS	1,5						60,0	40,0	10,0	7,8	
431830 São Gabriel/RS	1,9	35.487,32	6,0	89,4	56,0	65,99	16,0	84,0	5,0	36,9	
421630 São João Batista/SC	1,7	18.320,12	3,0	0,0	81,4	31,12	100,0	0,0	2,5	25,3	

TABELA In01 - INDICADORES GERAIS

ANO DE
REFERÊNCIA
2010

Município	Taxa de empregados por habitante urbano	Despesa por empregado	Incidência de despesas com RSU na Prefeitura	Incidência de despesas com empr. contratadas	Autosuficiência financeira	Despesa per capita com RSU	Incidência de empregados próprios	Incidência de empreg. de empr. contrat. no total de empreg. no manejo	Incidência de empreg. admin. no total de empreg. no manejo	Receita arrecadada percapita com serviços de manejo	
Código Nome/UF	empreg./1000hab.	R\$/empregado	%	%	%	R\$/habitante	%	%	%	R\$/habitante	
Região Sul	I001	I002	I003	I004	I005	I006	I007	I008	I010	I011	
421635 São João do Itaperiú/SC	6,8	10.163,18	2,0	0,0	4,1	68,63	100,0	0,0	15,4	2,8	
421625 São João do Oeste/SC	6,6	7.714,29	0,9	100,0	62,4	50,97	50,0	50,0	14,3	31,8	
431843 São João do Polésine/RS			2,6	63,2	0,0	139,81				0,0	
421640 São João do Sul/SC	4,5	29.061,32	2,3	3,0		129,41	100,0	0,0	14,3		
412510 São João do Triunfo/PR	2,0	19.378,83	2,1	43,0	6,7	38,30	100,0	0,0	12,5	2,6	
412480 São João/PR	3,3	11.051,50		82,2	48,4	36,10	40,9	59,1	4,6	17,5	
412530 São Jorge do Ivaí/PR			2,0	1,9	44,2	35,10				15,5	
412535 São Jorge do Patrocínio/PR	9,0	9.616,32	2,5	1,8	21,1	86,95	78,1	21,9	15,6	18,4	
412520 São Jorge d'Oeste/PR	4,2	15.248,41	3,6	7,7	28,5	64,34	63,6	36,4	27,3	18,3	
431844 São Jorge/RS	4,8	13.000,97	1,4	6,6	0,0	62,72	100,0	0,0	0,0	0,0	
412545 São José das Palmeiras/PR	2,9	18.712,68	1,8	0,0	9,2	54,33	100,0	0,0	14,3	5,0	
431848 São José do Hortêncio/RS	3,8	10.631,07		100,0	42,6	40,19	70,0	30,0	0,0	17,1	
431849 São José do Inhacorá/RS	9,6	9.603,00	1,3	23,2	31,2	92,34	100,0	0,0	0,0	28,9	
431861 São José do Sul/RS	6,9	18.815,05	1,2	83,7	2,7	130,66	40,0	60,0	0,0	3,5	
431862 São José dos Ausentes/RS	10,2						76,2	23,8	28,6		
412550 São José dos Pinhais/PR	1,4	62.623,34	4,6	100,0	26,5	84,33	0,0	100,0	7,5	22,3	
421660 São José/SC	3,3	17.416,55	4,6	91,7	50,2	57,88	35,4	64,6	0,6	29,0	
431870 São Leopoldo/RS	1,1	66.756,58	7,6	94,3	39,2	74,82	35,2	64,9	9,2	29,3	
431880 São Lourenço do Sul/RS			6,6	11,8	31,5	59,22				18,6	
431890 São Luiz Gonzaga/RS						0,00				26,3	
412555 São Manoel do Paraná/PR			0,0			0,00				4,5	
431900 São Marcos/RS	0,9	65.133,33	2,8	96,4	37,1	55,52	40,0	60,0	6,7	20,6	
412560 São Mateus do Sul/PR	3,2	765,00	2,8	100,0	414,9	2,41	9,9	90,1	0,0	10,0	
431915 São Miguel das Missões/RS	2,2	18.573,12		90,6	0,0	39,87	100,0	0,0	0,0	0,0	
412570 São Miguel do Iguaçu/PR	5,2	24.597,32	4,7	86,1	5,8	128,32	16,3	83,7	4,7	7,5	
421720 São Miguel do Oeste/SC	0,7	92.857,14	4,7	100,0	39,1	60,81	23,8	76,2	0,0	23,8	
431920 São Nicolau/RS										5,0	
431930 São Paulo das Missões/RS	1,8	25.388,40	0,9	100,0	33,5	46,18	0,0	100,0	25,0	15,5	
412580 São Pedro do Ivaí/PR										0,0	
431950 São Sebastião do Cai/RS	1,3	27.788,83	13,1	100,0	41,8	34,72	59,1	40,9	0,0	14,5	
431960 São Sepé/RS	1,0						0,0	100,0	0,0	0,0	
431971 São Valentim do Sul/RS	13,4	4.710,00	0,8	4,5	0,0	63,14	80,0	20,0	10,0	0,0	
431973 São Valério do Sul/RS			0,9	37,9	27,5	101,03				27,8	
431980 São Vicente do Sul/RS	2,4	33.406,73	6,7	57,2	0,0	79,53	71,4	28,6	14,3	0,0	
432000 Sapucaia do Sul/RS										8,4	
432010 Sarandi/RS			4,5	78,4	43,5	59,19				25,8	
412627 Saudade do Iguaçu/PR	4,0	22.478,60	1,5	100,0	0,0	89,81	0,0	100,0	10,0	0,0	
421730 Saudades/SC	4,7	10.404,07	1,3	84,9	13,6	48,74	25,0	75,0	4,2	6,6	
421740 Schroeder/SC										35,9	

TABELA In01 - INDICADORES GERAIS

ANO DE
REFERÊNCIA
2010

Município	Taxa de empregados por habitante urbano	Despesa por empregado	Incidência de despesas com RSU na Prefeitura	Incidência de despesas com empr. contratadas	Autosuficiência financeira	Despesa per capita com RSU	Incidência de empregados próprios	Incidência de empreg. de empr. contrat. no total de empreg. no manejo	Incidência de empreg. admin. no total de empreg. no manejo	Receita arrecadada percapita com serviços de manejo	
Código Nome/UF	empreg./1000hab.	R\$/empregado	%	%	%	R\$/habitante	%	%	%	R\$/habitante	
Região Sul	I001	I002	I003	I004	I005	I006	I007	I008	I010	I011	
421750 Seara/SC	3,0	19.278,64	2,3	75,7	8,4	58,24	37,1	62,9	14,3	4,9	
432020 Seberi/RS										1.667,4	
432023 Sede Nova/RS				0,0		34,72					
432026 Segredo/RS			4,2	2,9	87,7	24,65				21,6	
412630 Sengés/PR	3,2	6.615,25	1,6	35,2	41,9	21,02	66,7	33,3	4,2	8,8	
432040 Serafina Corrêa/RS	1,4						64,7	35,3	41,2		
432045 Sério/RS	5,7	33.200,00	1,3	69,9	0,0	187,92	33,3	66,7	0,0	0,0	
421755 Serra Alta/SC	3,3	16.559,17	1,5	69,8	20,4	54,14	50,0	50,0	16,7	11,1	
412635 Serranópolis do Iguaçu/PR	2,2	12.314,30	0,6	7,8	38,2	26,52	100,0	0,0		10,1	
412640 Sertaneja/PR											
432055 Sertão Santana/RS	6,3	21.253,06	2,0	62,4	3,5	133,04	62,5	37,5	12,5	4,7	
432050 Sertão/RS			2,4	85,3	11,9	82,18				9,8	
432060 Severiano de Almeida/RS	8,6	21.783,33	2,8	2,1	0,0	186,85	91,7	8,3	8,3	0,0	
421760 Siderópolis/SC			4,3	57,3	27,5	41,95				11,5	
432065 Silveira Martins/RS			1,1	100,0	16,6	57,32				9,5	
432067 Sinimbu/RS			1,7	71,5	3,7	164,58				6,2	
432070 Sobradinho/RS	1,3	26.319,34	2,0	100,0	30,4	34,79	0,0	100,0	0,0	10,6	
432080 Soledade/RS	1,3	34.108,27	2,5	67,9	46,2	45,42	100,0	0,0	6,3	21,0	
421770 Sombrio/SC	0,8						50,0	50,0	18,8	13,8	
412665 Sulina/PR	10,8	28.656,44	5,7	19,2	5,2	309,24	73,3	26,7	6,7	16,0	
432085 Tabai/RS	10,4						53,9	46,2	15,4		
412667 Tamarana/PR	2,7	9.180,00	1,0	0,0	0,0	25,07	100,0	0,0	6,3	0,0	
421790 Tangará/SC	3,2	24.334,19	2,1	52,4	7,3	78,12	81,3	18,8	0,0	5,7	
432090 Tapejara/RS			3,9	100,0	7,6	64,54				4,9	
432110 Tapes/RS	2,1	26.939,83	4,8	16,2	25,9	57,68	51,6	48,4	6,5	14,9	
432132 Taquaruçu do Sul/RS	14,6	3.893,19	1,0	70,4	23,0	56,86	23,5	76,5	41,2	13,1	
432135 Tavares/RS	2,1	36.535,12	2,9	83,1	9,1	77,52	57,1	42,9	0,0	7,1	
432140 Tenente Portela/RS	9,7	2.503,14	1,3	62,4	0,0	24,33	20,9	79,1	2,3	0,0	
412720 Terra Boa/PR			1,1	0,0	77,5	20,52				15,9	
412730 Terra Rica/PR			1,7	0,8	75,6	24,55				18,6	
432145 Teutônia/RS	1,4	15.083,22	1,5	100,0	80,7	21,34	36,4	63,6	3,0	17,2	
421810 Timbé do Sul/SC	13,6	3.891,20	1,2	0,0	1,0	52,73	100,0	0,0	4,0	0,5	
421820 Timbó/SC			6,5	1,8	52,8	58,34				30,8	
432146 Tio Hugo/RS	9,5	16.029,48	2,5	100,0	7,3	151,48	0,0	100,0	0,0	11,0	
412770 Toledo/PR	1,3	20.834,60	2,4	99,4	148,8	27,14	1,4	98,6	3,6	40,4	
432150 Torres/RS			4,0	87,9	100,8	56,10				56,6	
432160 Tramandai/RS			4,3	78,5	48,7	72,36				35,3	
412785 Três Barras do Paraná/PR	3,8	11.262,19	2,9	76,2	3,6	42,50	78,3	21,7	4,4	1,5	
421830 Três Barras/SC	1,3	27.849,00	1,9	80,2	20,8	36,25	35,0	65,0	0,0	7,6	

TABELA In01 - INDICADORES GERAIS

ANO DE
REFERÊNCIA
2010

Município	Taxa de empregados por habitante urbano	Despesa por empregado	Incidência de despesas com RSU na Prefeitura	Incidência de despesas com empr. contratadas	Autosuficiência financeira	Despesa per capita com RSU	Incidência de empregados próprios	Incidência de empreg. de empr. contrat. no total de empreg. no manejo	Incidência de empreg. admin. no total de empreg. no manejo	Receita arrecadada percapita com serviços de manejo	
Código Nome/UF	empreg./1000hab.	R\$/empregado	%	%	%	R\$/habitante	%	%	%	R\$/habitante	
Região Sul	I001	I002	I003	I004	I005	I006	I007	I008	I010	I011	
432166 Três Cachoeiras/RS	0,3	169.968,00	2,4	100,0	75,4	45,32	0,0	100,0		34,2	
432170 Três Coroas/RS										12,3	
432185 Três Palmeiras/RS	5,3	15.545,45	1,4	88,3	0,0	81,82	54,6	45,5	0,0	0,0	
432190 Três Passos/RS	3,5						23,9	76,1	3,0	14,8	
421835 Treviso/SC	5,5						100,0	0,0	10,0		
421840 Treze de Maio/SC	5,0	14.705,88	3,0	48,0		73,51	70,6	29,4	0,0		
421850 Treze Tilias/SC											
432195 Trindade do Sul/RS	4,1	7.991,28	19,6	77,5	0,0	33,08	75,0	25,0		0,0	
432200 Triunfo/RS			0,9	100,0	6,5	67,01				4,3	
421860 Trombudo Central/SC	4,9	8.222,69	1,5	60,5	24,6	40,10	55,0	45,0	5,0	9,9	
421875 Tunápolis/SC	9,9	5.428,57	0,8	100,0	30,5	53,60	50,0	50,0	14,3	16,3	
432215 Tunas/RS	5,1	7.428,57	0,5	42,3	86,5	37,82	100,0	0,0	0,0	32,7	
432225 Tupandi/RS	3,3	14.685,33	1,3	100,0	19,4	48,57	22,2	77,8	11,1	9,4	
432230 Tuparendi/RS	3,2	18.562,97	2,4	42,6	36,4	59,61	70,6	29,4	0,0	21,7	
412796 Turvo/PR	9,5						0,0	100,0		2,0	
412800 Ubiratã/PR	1,8						87,9	12,1	0,0	26,9	
432235 União da Serra/RS	0,0										
412820 União da Vitória/PR	0,8	35.948,15	3,6	100,0	79,5	30,21	0,0	100,0	0,0	24,0	
412830 Uniflor/PR			2,8	0,7	6,1	77,05				4,7	
412840 Uraí/PR			1,0	52,2	42,5	20,78				8,8	
421895 Urupema/SC	2,4						100,0	0,0	0,0	0,5	
432250 Vacaria/RS	1,8	23.428,16	3,4	87,9	19,9	42,08	12,6	87,4	4,9	8,4	
432253 Vale do Sol/RS	2,4	54.608,36		0,0		131,16	100,0	0,0			
432254 Vale Real/RS	1,3	36.847,77		83,9	30,9	48,42	50,0	50,0	0,0	15,0	
432255 Vanini/RS	4,0	22.638,53	1,5	84,3	174,1	90,46	25,0	75,0	0,0	157,5	
421910 Vargeão/SC	5,5	16.450,56	2,2	0,0	7,5	90,39	50,0	50,0	0,0	6,8	
421917 Vargem Bonita/SC	3,4	20.311,11	1,4	94,4	0,0	68,29	55,6	44,4	0,0	0,0	
432260 Venâncio Aires/RS	0,6	102.545,50	3,2	85,3	28,3	59,45	66,7	33,3	4,2	16,8	
412853 Ventania/PR	1,8						100,0	0,0	0,0	0,0	
412855 Vera Cruz do Oeste/PR	1,6	22.745,45	5,0	2,0	182,9	36,46	100,0	0,0	0,0	66,7	
432280 Veranópolis/RS	1,4	38.309,65	3,2	100,0	51,0	54,06	0,0	100,0	14,3	27,5	
432285 Vespasiano Correa/RS	12,3	22.826,40	2,0	41,3	16,0	281,11	80,0	20,0	0,0	44,9	
421920 Vidal Ramos/SC	10,6	9.957,56	0,0	0,0	11,7	105,58	100,0	0,0	10,5	12,3	
421930 Videira/SC	1,8	17.504,10	2,8	100,0	49,0	31,45	44,2	55,8	13,0	15,4	
432330 Vila Flores/RS	8,9	708,33	6,5	100,0	227,7	6,31	41,7	58,3	16,7	14,4	
432345 Vila Nova do Sul/RS	4,6	9.926,00	1,2	15,7	0,0	45,24	100,0	0,0	10,0	0,0	
412870 Vitorino/PR	0,5	9.868,00	8,3	100,0	179,5	4,95	0,0	100,0	0,0	8,9	
412850 Wenceslau Braz/PR	2,4	19.555,58	3,9	65,4	10,3	46,65	70,3	29,7	5,4	4,8	
432377 Westfália/RS	8,9	18.653,40	1,9	46,4	18,3	165,07	90,0	10,0	20,0	30,2	

TABELA In01 - INDICADORES GERAIS

ANO DE
REFERÊNCIA
2010

Município	Taxa de empregados por habitante urbano	Despesa por empregado	Incidência de despesas com RSU na Prefeitura	Incidência de despesas com empr. contratadas	Autosuficiência financeira	Despesa per capita com RSU	Incidência de empregados próprios	Incidência de empreg. de empr. contrat. no total de empreg. no manejo	Incidência de empreg. admin. no total de empreg. no manejo	Receita arrecadada percapita com serviços de manejo	
Código Nome/UF	empreg./1000hab.	R\$/empregado	%	%	%	R\$/habitante	%	%	%	R\$/habitante	
Região Sul	I001	I002	I003	I004	I005	I006	I007	I008	I010	I011	
412880 Xambre/PR											
432380 Xangri-lá/RS				100,0		46,37					
421970 Xaxim/SC											

TABELA In02
INDICADORES SOBRE COLETA DE RESÍDUOS SÓLIDOS DOMICILIARES E
PÚBLICOS

TABELA In02 - INDICADORES SOBRE COLETA DE RESÍDUOS SÓLIDOS DOMICILIARES E PÚBLICOS

ANO DE
REFERÊNCIA
2010

Município	Tx. cobertura de coleta RDO relativo a Pop. Total	Tx. cobertura de coleta RDO relativo a Pop. Urbana	Tx de terceirização da coleta	Produtividade média de coletadores e motoristas	Tx de motoristas e coletadores por habitante urbano	Massa (RDO + RPU) coletada per capita (habitante urbano)	Massa RDO coletada per capita (hab. atendido)	Custo unitário da coleta	Incidência do custo da coleta no custo total do manejo	Incidência de emprego da coleta no total de empregados no manejo	Tx de RCD colet. Pref. sobre (RDO + RPU)	Tx de RPU sobre RDO	Massa[RDO+RPU] col. em rel. à pop. total atendida	Massa RCD em rel. à pop. urbana
Código Nome/UF	%	%	%	kg/(empreg.x dia)	empreg./1000hab.	kg/(hab. x dia)	kg/(hab.x dia)	R\$/t	%	%	%	%	%	%
Região Sul	I015	I016	I017	I018	I019	I021	I022	I023	I024	I025	I026	I027	I028	I029
420010 Abelardo Luz/SC	57,7	100,0	100,0	1.341,9	0,4	0,5	0,4			21,1		7,7	0,5	
430003 Aceguá/RS	33,2	100,0	0,0	306,7	3,8	1,0		365,62	88,6	50,0			0,7	
420020 Agrolândia/SC	100,0	100,0	98,0	939,3	0,8	0,7	0,4	87,31	89,6	50,0	2,0	2,1	0,4	8,3
420040 Água Doce/SC	100,0	100,0	98,6	563,9	1,2	0,6	0,3	203,97	98,9	36,4	14,2	1,4	0,3	
430005 Água Santa/RS	100,0	100,0	0,0	239,6	2,8	0,6	0,2			50,0	5,0	0,0	0,2	
420055 Águas Frias/SC	40,4	100,0	100,0	249,2	4,1	0,9		223,70	59,1	40,0	11,2		0,9	
420060 Águas Mornas/SC	69,1	100,0	0,0	352,7	2,2	0,7	0,4	111,60	46,9	50,0		1,1	0,4	
430010 Agudo/RS	41,2	100,0	99,3	772,1	0,9	0,6	0,6	154,84	70,7	33,3	0,7	0,7	0,6	
430020 Ajuricaba/RS	63,7	100,0	70,7	1.002,1	1,5	1,3	0,8	46,96	60,0	50,0	0,4	41,5	1,1	
430040 Alegrete/RS	89,6	100,0	5,1			0,6	0,6	62,40	51,1			5,7	0,6	
430045 Alegria/RS	100,0	100,0	13,3	1.473,9	1,9	2,4	0,1	39,80	43,4	23,1	104,1	652,2	0,9	908,5
430050 Alpestre/RS	27,5	100,0	0,0	398,7	2,3	0,8	0,7	231,01	85,6	35,7	4,8	4,0	0,8	
410045 Altamira do Paraná/PR	49,5	100,0	0,0			0,3	0,3	1.145,16	66,1			0,8	0,3	
420075 Alto Bela Vista/SC	100,0	100,0	44,2	190,8	5,0	0,8	0,1			37,5	33,5	126,3	0,2	
412862 Alto Paraíso/PR	70,7	100,0	0,0	111,8	2,3	0,2				20,0	35,7		0,2	28,2
410060 Alto Paraná/PR	81,3	99,0	34,5	2.140,6	0,5	0,9	0,6	14,42	12,3	15,2	133,3	53,5	0,9	425,9
410070 Alto Piquiri/PR	100,0	100,0	10,6	2.705,0	0,4	0,9	0,4	22,01	48,9	30,0	7,0	102,9	0,8	
410050 Altônia/PR	73,5	100,0	10,5	1.264,6	0,8	0,9	0,8	30,26	21,2	24,0	2,6	11,8	0,9	
410090 Amaporã/PR	79,5	100,0	0,0			1,5					35,9		1,5	212,4
430064 Ametista do Sul/RS	100,0	100,0	95,0	208,6	2,6	0,5	0,2	149,17	62,9	66,7	3,7	5,3	0,2	
410100 Ampére/PR	76,5	100,0			0,5				68,0	31,6				
410105 Anahy/PR	73,3	100,0	0,2	353,0	1,9	0,6	0,4	82,89	22,8	23,5	18,1	43,8	0,6	
410110 Andirá/PR	95,5	100,0	0,0	1.144,7	0,9	0,9	0,6	147,40	72,3	47,2		41,4	0,9	
430066 André da Rocha/RS	94,0	100,0			6,1				74,2	50,0				
420110 Anitápolis/SC	100,0	100,0	0,0			0,8	0,3	97,22	61,4			20,0	0,3	
420120 Antônio Carlos/SC	79,4	100,0	0,0	1.080,9	1,3	1,2	0,5	148,04	62,8	37,5		0,0	0,5	
430080 Antônio Prado/RS	100,0	100,0	73,0	1.688,7	0,8	1,1	0,6	150,94	77,2	30,4		37,0	0,8	
410140 Apucarana/PR	97,7	100,0			0,3					34,3				
420127 Arabutã/SC	31,1	100,0	100,0	255,6	3,1	0,7	0,7	315,62	100,0	50,0		0,0	0,7	
430085 Arambaré/RS	100,0	100,0			1,7					31,3				
410150 Arapongas/PR	99,2	100,0	97,1	2.751,2	0,4	0,8	0,8			19,0		6,1	0,8	
430087 Araricá/RS	100,0	100,0	96,9	406,6	1,5	0,5	0,4	204,22	32,8	16,2		3,2	0,4	
410180 Araucária/PR	100,0	100,0	100,0	1.936,4	0,3	0,6	0,5	123,54	31,8	22,4	70,8	0,7	0,5	
420150 Armazém/SC	95,3	100,0	0,0	279,6	0,8	0,2	0,1	145,71	22,5	23,5	0,0	75,0	0,1	
430100 Arroio do Meio/RS	85,1	100,0	100,0			0,6	0,5	153,30	98,4			0,0	0,5	
430107 Arroio do Padre/RS	20,2	100,0			11,0				81,3	100,0				
430105 Arroio do Sal/RS	100,0	100,0	98,2	119,3	2,0	0,2	0,2	1.687,50	99,3	51,7		1,8	0,2	
430120 Arroio do Tigre/RS	56,6	100,0	100,0		0,0	0,4		75,66	62,6	0,0	1,4		0,3	
430130 Arroio Grande/RS	90,8	100,0	0,0	13.070,9	0,3	3,5	0,6			18,5	83,1	491,9	3,3	

TABELA In02 - INDICADORES SOBRE COLETA DE RESÍDUOS SÓLIDOS DOMICILIARES E PÚBLICOS

ANO DE
REFERÊNCIA
2010

Município	Tx. cobertura de coleta RDO relativo a Pop. Total	Tx. cobertura de coleta RDO relativo a Pop. Urbana	Tx de terceirização da coleta	Produtividade média de coletores e motoristas	Tx de motoristas e coletores por habitante urbano	Massa (RDO + RPU) coletada per capita (habitante urbano)	Massa RDO coletada per capita (hab. atendido)	Custo unitário da coleta	Incidência do custo da coleta no custo total do manejo	Incidência de emprego da coleta no total de empregados no manejo	Tx de RCD colet. Pref. sobre (RDO + RPU)	Tx de RPU sobre RDO	Massa[RDO+RPU] col. em rel. à pop. total atendida	Massa RCD em rel. à pop. urbana
Código Nome/UF	%	%	%	kg/(empreg.x dia)	empreg./1000hab.	kg/(hab. x dia)	kg/(hab.x dia)	R\$/t	%	%	%	%	%	%
Região Sul	I015	I016	I017	I018	I019	I021	I022	I023	I024	I025	I026	I027	I028	I029
420160 Arroio Trinta/SC	100,0	100,0	80,1	121,0	1,3	0,1	0,1	1.563,38	86,4	27,3	17,6	24,8	0,1	
430140 Arvorezinha/RS	83,8	100,0	22,3	1.776,4	0,8	1,2	0,8	38,49	68,2	38,5	8,4	9,5	0,9	41,7
420170 Ascurra/SC	100,0	100,0	0,0	880,2	0,6	0,5	0,4	116,27	66,7	40,0	181,5	0,2	0,4	
410190 Assai/PR	100,0	100,0	95,9			0,6	0,5					4,3	0,5	
410210 Astorga/PR	92,1	100,0	5,1			0,6	0,5				0,7	16,6	0,6	5,3
410220 Atalaia/PR	46,8	54,7	0,0			1,5					65,5		2,7	
430155 Áurea/RS	100,0	100,0			3,9				70,4	60,0				
420190 Aurora/SC	100,0	100,0	100,0			0,4							0,2	
430160 Bagé/RS	83,7	100,0	8,6	1.915,0	0,3	0,6	0,6					0,1	0,6	
420200 Balneário Camboriú/SC	100,0	100,0	100,0	2.495,9	0,6	1,3		85,70	41,7	15,7	68,9		1,3	915,9
420207 Balneário Gaivota/SC	99,5	100,0	82,2	629,4	1,6	0,9	0,5	196,68	99,1	34,5	4,1	21,6	0,7	
430163 Balneário Pinhal/RS	98,9	100,0	100,0	838,7	1,1	0,8		155,45	45,0	30,0			0,8	
420208 Bandeirante/SC	30,9	96,7	0,0	479,2	3,2	1,3		125,15	94,8	60,0			1,4	
430175 Barão do Triunfo/RS	52,6	100,0	100,0	125,7	4,3	0,5	0,1	859,32	95,8	100,0		0,0	0,1	
410250 Barbosa Ferraz/PR	0,7	0,9	1,4	1.212,3	0,9	1,0	101,5	101,10	98,6	27,3		3,9	105,5	
430185 Barra do Guarita/RS	68,6	100,0	97,2	383,4	2,2	0,7	0,5	167,07	100,0	100,0	33,3	2,9	0,5	
410270 Barra do Jacaré/PR	67,8	100,0	0,0			1,5					69,1		1,5	
430187 Barra do Quaraí/RS	75,7	100,0	15,0	543,1	1,4	0,8	0,5	114,88	64,9	26,7	62,5	33,3	0,7	
430192 Barra do Rio Azul/RS	100,0	100,0	100,0			1,6	0,3	100,61	91,0			0,0	0,3	
410260 Barracão/PR	71,9	100,0	100,0	1.405,8	0,4	0,5	0,5			37,5		0,0	0,5	
410275 Bela Vista da Caroba/PR	26,3	100,0			0,0									
410280 Bela Vista do Paraíso/PR	94,1	100,0	3,6	1.625,0	0,6	0,8	0,8	66,02	71,4	33,3	10,0	0,3	0,8	29,5
420213 Bela Vista do Toldo/SC	14,3	100,0	0,0	99,0	4,7	0,4	0,4	262,28	43,9	40,0		0,0	0,4	
420220 Benedito Novo/SC	100,0	100,0	0,0	623,0	0,7	0,4		202,11	86,2	50,0			0,2	
430210 Bento Gonçalves/RS	99,8	100,0	100,0	1.847,2	0,6	0,9		145,69	98,4	32,7			0,8	
420230 Biguaçu/SC	100,0	100,0			0,3					10,7				
410290 Bituruna/PR	81,2	100,0	0,0		0,0	0,3	0,2	215,00	68,0	0,0	11,1	28,6	0,2	
420240 Blumenau/SC	98,7	100,0	100,0	2.988,1	0,3	0,7	0,7	109,39	49,5	33,3	0,8	1,3	0,7	2,4
410302 Boa Esperança do Iguaçu/PR	34,4	100,0	100,0	217,3	3,2	0,6	0,6	102,35	14,3	60,0	24,5	0,0	0,6	
410304 Boa Ventura de São Roque/PR	28,1	100,0			1,3				54,6	33,3				
430220 Boa Vista do Buricá/RS	66,4	100,0												
430222 Boa Vista do Cadeado/RS	21,3	100,0			4,2				89,4	33,3				
410310 Bocaiúva do Sul/PR	68,5	100,0	14,9	111,8	0,8	0,1	0,1	85,41	95,2	40,0	60,8	32,1	0,1	
420257 Bom Jesus do Oeste/SC	76,7	100,0	98,9	278,0	3,1	0,7	0,3	350,84	75,3	33,3	2,9	1,2	0,3	
410315 Bom Jesus do Sul/PR	33,1	100,0	93,9	166,1	5,4	0,8	0,5	202,96	62,8	71,4		6,6	0,6	
430235 Bom Princípio/RS	100,0	100,0	0,0	1.597,4	0,3	0,5		40,00	60,0	33,3			0,4	
420260 Bom Retiro/SC	88,5	100,0	0,0	904,2	0,6	0,5	0,4	201,61	92,2	40,0	0,9	13,2	0,4	
420245 Bombinhas/SC	100,0	100,0	100,0	3.418,7	0,6	1,6		202,27	94,5	42,1			1,6	
410330 Borrazópolis/PR	73,7	100,0	0,0			0,8	0,7	95,67	41,0		87,2	15,4	0,8	

TABELA In02 - INDICADORES SOBRE COLETA DE RESÍDUOS SÓLIDOS DOMICILIARES E PÚBLICOS

ANO DE
REFERÊNCIA
2010

Município	Tx. cobertura de coleta RDO relativo a Pop. Total	Tx. cobertura de coleta RDO relativo a Pop. Urbana	Tx de terceirização da coleta	Produtividade média de coletadores e motoristas	Tx de motoristas e coletadores por habitante urbano	Massa (RDO + RPU) coletada per capita (habitante urbano)	Massa RDO coletada per capita (hab. atendido)	Custo unitário da coleta	Incidência do custo da coleta no custo total do manejo	Incidência de emprego da coleta no total de empregados no manejo	Tx de RCD colet. Pref. sobre (RDO + RPU)	Tx de RPU sobre RDO	Massa[RDO+RPU] col. em rel. à pop. total atendida	Massa RCD em rel. à pop. urbana
Código Nome/UF	%	%	%	kg/(empreg.x dia)	empreg./1000hab.	kg/(hab. x dia)	kg/(hab.x dia)	R\$/t	%	%	%	%	%	%
Região Sul	I015	I016	I017	I018	I019	I021	I022	I023	I024	I025	I026	I027	I028	I029
430250 Bossoroca/RS	65,1	100,0	9,4			0,4	0,3	58,87	39,0		47,0	10,4	0,3	
430258 Bozano/RS	50,0	100,0	100,0			1,3	0,7					0,0	0,7	
420280 Braço do Norte/SC	99,6	100,0	100,0	923,2	0,9	0,7	0,6	161,43	99,2	46,5		0,0	0,6	
420285 Braço do Trombudo/SC	100,0	100,0	100,0			0,8	0,4					0,0	0,4	
410335 Braganey/PR	59,5	100,0			0,9				49,2	17,7				
410337 Brasilândia do Sul/PR	70,1	100,0	0,0	476,0	1,8	0,8	0,7	167,79	52,7	50,0	161,1	3,5	0,7	
420287 Brunópolis/SC	99,8	100,0	100,0			0,5	0,1					0,0	0,1	
420290 Brusque/SC	100,0	100,0	67,1	2.334,6	0,5	1,1	0,7	0,00	0,0	18,9		49,1	1,0	
430270 Butiá/RS	90,6	95,7	100,0			0,4	0,4					0,0	0,4	
420300 Caçador/SC	84,6	92,9	100,0			0,5	0,6					0,0	0,6	
430280 Caçapava do Sul/RS	88,7	100,0	99,8	2.724,3	0,2	0,6	0,5	63,25	27,5	20,7		0,2	0,5	
430290 Cacequi/RS	87,3	100,0	92,9	89,5	0,4	0,0	0,0			20,8		7,7	0,0	
430300 Cachoeira do Sul/RS	98,2	100,0	100,0			0,6	0,5	91,42	75,4			0,0	0,5	
430310 Cachoeirinha/RS	0,0	0,1	100,0	1.528,8	0,5	0,6		256,18	64,0	29,3	75,3		734,2	
410345 Cafelândia/PR	100,0	100,0	89,2	915,2	0,7	0,6	0,4	79,00	17,5	16,7		19,3	0,5	
430340 Caiçara/RS	79,7	100,0	88,9			0,6		141,67	61,6		1,4		0,2	
430355 Camargo/RS	100,0	100,0	0,0			0,1	0,0	982,19	89,8		200,0	0,0	0,0	
430360 Cambará do Sul/RS	100,0	100,0	100,0			1,9	0,6					51,4	0,9	
410370 Cambé/PR	97,6	100,0	0,3	2.272,6	0,6	1,1	1,1	51,07	54,7	28,8		0,0	1,1	
430370 Campina das Missões/RS	100,0	100,0	96,0		0,0	0,6	0,2	134,31	65,1	0,0	6,7	4,2	0,2	
410400 Campina Grande do Sul/PR	99,1	100,0	0,0		0,0	0,5	0,4	124,24	82,4	0,0		0,0	0,4	
430380 Campinas do Sul/RS	100,0	100,0	0,0	410,0	1,4	0,5	0,4	88,72	58,4	50,0	6,5	6,9	0,4	
420330 Campo Alegre/SC	84,5	100,0	67,4	1.567,6	0,4	0,6	0,3	211,38	79,8	30,0		48,4	0,4	
430390 Campo Bom/RS	0,3	0,4												
410405 Campo Bonito/PR	58,5	100,0	97,3	591,1	0,8	0,4	0,4	108,36	97,8	28,6	32,4	2,8	0,4	
410410 Campo do Tenente/PR	100,0	100,0	100,0	536,7	1,0	0,4	0,3			30,8	1,5	0,0	0,3	
410420 Campo Largo/PR	91,9	100,0			0,4				67,1	39,8				
410425 Campo Magro/PR	92,7	100,0	87,8	1.871,3	0,4	0,6	0,5	100,00	96,2			2,5	0,5	
410430 Campo Mourão/PR	95,9	100,0												
430410 Campos Borges/RS	79,2	100,0	37,2	903,6	3,0	2,3	0,7	43,56	52,3	54,6	10,3	143,5	1,7	
420360 Campos Novos/SC	82,4	100,0	97,2	1.885,0	0,3	0,5	0,5	144,94	69,2	14,8	180,8	2,9	0,5	399,0
430420 Candelária/RS	88,5	100,0	100,0	1.565,5	0,4	0,5	0,3	137,97	67,3	33,3		11,4	0,3	
430430 Cândido Godói/RS	100,0	100,0	95,5	376,2	2,2	0,7	0,2	231,85	62,1	40,0	1,5	4,7	0,2	
410442 Candói/PR	93,6	100,0												
430440 Canela/RS	100,0	100,0	92,9	1.458,7	0,5	0,6	0,5	234,87	92,9	17,2		7,7	0,5	
430450 Canguçu/RS	46,9	100,0	0,3	1.795,9	0,5	0,8	0,6	71,18	84,4	34,5	6,1	0,4	0,6	81,5
430460 Canoas/RS	100,0	100,0	100,0	2.940,5	0,3	0,7	0,7	87,76	65,5	25,7		1,4	0,7	
420380 Canoinhas/SC	100,0	100,0	100,0			0,5	0,4					3,3	0,4	
410450 Capanema/PR	60,1	100,0	74,4	94,6	1,4	0,2	0,1	675,68	81,7		102,6	34,5	0,2	

TABELA In02 - INDICADORES SOBRE COLETA DE RESÍDUOS SÓLIDOS DOMICILIARES E PÚBLICOS

ANO DE
REFERÊNCIA
2010

Município	Tx. cobertura de coleta RDO relativo a Pop. Total	Tx. cobertura de coleta RDO relativo a Pop. Urbana	Tx de terceirização da coleta	Produtividade média de coletadores e motoristas	Tx de motoristas e coletadores por habitante urbano	Massa (RDO + RPU) coletada per capita (habitante urbano)	Massa RDO coletada per capita (hab. atendido)	Custo unitário da coleta	Incidência do custo da coleta no custo total do manejo	Incidência de emprego da coleta no total de empregados no manejo	Tx de RCD colet. Pref. sobre (RDO + RPU)	Tx de RPU sobre RDO	Massa[RDO+RPU] col. em rel. à pop. total atendida	Massa RCD em rel. à pop. urbana
Código Nome/UF	%	%	%	kg/(empreg.x dia)	empreg./1000hab.	kg/(hab. x dia)	kg/(hab.x dia)	R\$/t	%	%	%	%	%	%
Região Sul	I015	I016	I017	I018	I019	I021	I022	I023	I024	I025	I026	I027	I028	I029
430465 Capão do Cipó/RS	28,5	100,0	100,0	76,7	3,9	0,3	0,2	80,00	78,1	100,0	62,5	0,0	0,2	
430466 Capão do Leão/RS	100,0	100,0			0,3				96,5	27,3				
420390 Capinzal/SC	97,5	100,0	100,0	2.923,3	0,2	0,6	0,4	177,06	68,5	17,4	65,6	24,5	0,5	360,4
410460 Capitão Leônidas Marques/PR	84,7	100,0	0,0	818,7	0,7	0,5	0,4	160,31	64,0	57,1		0,0	0,4	
430469 Capitão/RS	43,5	100,0	0,0	266,2	2,6	0,6	0,6	417,02	97,5	100,0		0,0	0,6	
420395 Capivari de Baixo/SC	100,0	100,0	77,7			0,8	0,5				74,2	28,6	0,7	
430471 Caraá/RS	91,4	100,0	0,0			1,6	0,3	99,93	95,3			0,1	0,3	
410465 Carambei/PR	91,2	100,0	100,0	1.154,7	0,5	0,5		221,72	62,5	15,6			0,4	
430470 Carazinho/RS	99,1	100,0			0,5				68,3	28,4				
430480 Carlos Barbosa/RS	99,7	100,0	100,0	530,8	1,2	0,6	0,4	420,12	79,3	45,3		1,3	0,4	
430490 Casca/RS	100,0	100,0	94,7			1,0	0,6					5,6	0,6	
410480 Cascavel/PR	98,4	100,0	100,0	1.350,0	0,5	0,6		103,70	37,9	33,1			0,6	
430495 Caseiros/RS	100,0	100,0	54,6	21,1	2,7	0,1	0,0	2.519,46	73,7	50,0		23,4	0,0	
410490 Castro/PR	80,5	100,0	98,6	1.373,8	0,4	0,6	0,5	91,28	61,1	22,5	35,7	1,9	0,6	77,9
430500 Catuipê/RS	64,3	100,0	0,0	87,9	0,7	0,1	0,1	2.159,56	96,4	28,6	4,6	4,8	0,1	1,0
420410 Caxambu do Sul/SC	59,0	100,0	88,9	301,9	1,9	0,5	0,4	256,38	60,0	44,4	4,0	12,5	0,4	
430510 Caxias do Sul/RS	100,0	100,0	100,0			0,8		153,16	55,2				0,7	
430511 Centenário/RS	100,0	100,0												
430512 Cerrito/RS	100,0	100,0	90,4			0,7	0,2	267,51	100,0		3,4	63,9	0,4	
430513 Cerro Branco/RS	74,6	100,0	0,0			0,5							0,2	
430517 Cerro Grande do Sul/RS	100,0	100,0	95,2			23,2	5,3				0,5	5,0	5,6	
410530 Céu Azul/PR	72,9	96,0	100,0	748,2	1,2	0,8	0,7	631,82	74,7	24,4	2,1	7,8	0,8	
420419 Chapadão do Lageado/SC	94,6	100,0	0,0	498,4	3,9	1,7	0,3			40,0		0,0	0,3	
430535 Charqueadas/RS	97,6	100,0	42,3			0,0	0,0					0,0	0,0	
430537 Charrua/RS	100,0	100,0	77,6	47,9	5,1	0,9	0,1	298,51	62,6	37,5	0,9	28,9	0,2	
410540 Chopinzinho/PR	45,8	72,1	13,1	809,4	0,7	0,6	0,8	105,71	77,6	52,9	30,5	5,8	0,8	
430543 Chui/RS	96,2	100,0	0,0	2.472,8	0,9	1,9	1,7			20,0	0,8	7,5	1,9	11,4
430544 Chuvisca/RS	10,5	100,0	0,0	133,7	11,0	1,3	0,7	101,74	28,9	100,0		1,0	0,7	
410550 Cianorte/PR	73,0	82,0	95,0	1.341,2	0,5	0,6	0,7	0,00		23,6	0,1	7,7	0,8	1,6
410560 Cidade Gaúcha/PR	100,0	100,0							100,0					
430550 Ciriaco/RS	100,0	100,0							85,2					
420425 Cocal do Sul/SC	83,7	100,0	0,0	1.151,9	0,7	0,7		80,19	53,2	56,3			0,7	
430558 Colinas/RS	100,0	100,0	0,0			0,7	0,3	47,64	20,9		0,0	0,0	0,3	
410580 Colombo/PR	100,0	100,0												
420430 Concórdia/SC	83,2	100,0	100,0	1.784,6	0,4	0,9		68,01	48,0	34,8			0,9	
430570 Condor/RS	100,0	100,0	0,0			0,1	0,0	1.543,78			56,3		0,0	
410610 Conselheiro Mairinck/PR	100,0	100,0			1,2				17,9	20,0				
430583 Coqueiro Baixo/RS	18,4	100,0	0,0	391,4	7,1	2,4	2,4	355,17	95,5	50,0		0,0	2,4	
430585 Coqueiros do Sul/RS	77,4	100,0	92,3			0,4	0,2	419,79	84,3			8,3	0,2	

TABELA In02 - INDICADORES SOBRE COLETA DE RESÍDUOS SÓLIDOS DOMICILIARES E PÚBLICOS

ANO DE
REFERÊNCIA
2010

Município	Tx. cobertura de coleta RDO relativo a Pop. Total	Tx. cobertura de coleta RDO relativo a Pop. Urbana	Tx de terceirização da coleta	Produtividade média de coletadores e motoristas	Tx de motoristas e coletadores por habitante urbano	Massa (RDO + RPU) coletada per capita (hab. habitante urbano)	Massa RDO coletada per capita (hab. atendido)	Custo unitário da coleta	Incidência do custo da coleta no custo total do manejo	Incidência de emprego da coleta no total de empregados no manejo	Tx de RCD colet. Pref. sobre (RDO + RPU)	Tx de RPU sobre RDO	Massa[RDO+RPU] col. em rel. à pop. total atendida	Massa RCD em rel. à pop. urbana
Código Nome/UF	%	%	%	kg/(empreg.x dia)	empreg./1000hab.	kg/(hab. x dia)	kg/(hab.x dia)	R\$/t	%	%	%	%	%	%
Região Sul	I015	I016	I017	I018	I019	I021	I022	I023	I024	I025	I026	I027	I028	I029
410630 Corbélia/PR	85,6	100,0	28,2	337,8	1,0	0,4	0,4			46,7	47,8	5,1	0,4	
430590 Coronel Bicaco/RS	74,2	100,0	87,8	291,1	1,8	0,4	0,3	249,70	66,6	75,0	12,2	13,9	0,4	
420440 Coronel Freitas/SC	59,4	100,0							100,0					
420445 Coronel Martins/SC	27,8	100,0	100,0	266,2	4,4	1,0		280,00	91,4	100,0	40,0		1,0	
410650 Coronel Vivida/PR	100,0	100,0	100,0	620,2	1,1	0,6	0,4	166,16	71,6	40,5	36,4	0,0	0,4	
420450 Corupá/SC	94,4	100,0	100,0			0,4	0,4	189,56	62,3			0,0	0,4	
420460 Criciúma/SC	99,3	100,0	100,0			0,5	0,5					10,7	0,5	
430600 Crissiumal/RS	63,9	100,0			1,0				63,2	22,2				32,6
430605 Cristal/RS	82,9	100,0	99,9	277,3	2,2	0,5	0,4	318,34	87,1	75,0	154,9	0,1	0,4	
430610 Cruz Alta/RS	96,4	100,0			0,3				78,3	44,4				
430613 Cruzaltense/RS	100,0	100,0	0,0	745,5	6,1	3,9	0,8			42,9	14,3	7,7	0,9	
410660 Cruzeiro do Oeste/PR	88,6	100,0	41,9			0,5	0,4	167,71	100,0		97,3	19,4	0,5	254,7
430620 Cruzeiro do Sul/RS	72,4	100,0	100,0			0,6		159,03	77,9				0,5	
410690 Curitiba/PR	100,0	100,0	100,0	1.936,2	0,5	0,9	0,8	129,92	48,8	34,2		20,0	0,9	
420480 Curitibaanos/SC	94,7	100,0	98,9	1.988,1	0,3	0,4	0,4	125,25	42,8	13,2	23,2	1,1	0,4	53,2
430630 David Canabarro/RS	100,0	100,0												
430632 Derrubadas/RS	28,2	100,0												
430635 Dezesseis de Novembro/RS	100,0	100,0												
410710 Diamante do Norte/PR	91,9	100,0	84,8	503,9	1,5	0,7	0,5	157,27	48,6	35,0	111,5	17,9	0,6	
420500 Dionísio Cerqueira/SC	74,2	100,0	100,0	1.318,9	0,5	0,6	0,5			33,3		14,7	0,5	
430642 Dois Irmãos das Missões/RS	50,7	100,0	0,0			0,1	0,1					18,2	0,1	
430640 Dois Irmãos/RS	0,0	0,0	0,0	1.548,9	0,4	0,6	5.996,7	120,32	71,5	50,0		32,9	7.969,3	
410720 Dois Vizinhos/PR	100,0	100,0	100,0	1.935,1	0,4	0,6	0,5	175,68	71,2	12,1		1,0	0,5	
430650 Dom Feliciano/RS	57,9	100,0	81,6	391,4	1,2	0,4	0,2			50,0	36,7	2,1	0,2	68,9
430660 Dom Pedrito/RS	83,2	91,9	100,0	1.460,5	0,4	0,5	0,5	184,49	69,9	31,1		18,5	0,5	
420510 Dona Emma/SC	50,2	100,0	92,6	258,8	2,1	0,5	0,4	277,78	57,6	40,0		8,0	0,5	
430670 Dona Francisca/RS	100,0	100,0			0,0				96,3					
430673 Doutor Mauricio Cardoso/RS	49,2	100,0	92,8	665,6	1,2	0,7	0,6	171,19	54,8	37,5	12,0	7,8	0,7	
420515 Doutor Pedrinho/SC	61,1	100,0	0,0			0,3	0,3	84,41	19,1		4,6	0,0	0,3	
430675 Doutor Ricardo/RS	34,1	100,0			4,3				63,7	50,0				
430690 Encruzilhada do Sul/RS	69,7	100,0	0,0	4,8	0,5	0,0		38.333,33	93,9	42,1			0,0	
410740 Enéas Marques/PR	34,8	100,0			1,9				72,4	30,8				
410750 Engenheiro Beltrão/PR	89,7	100,0	0,0	881,8	0,5	0,4	0,4	55,41	38,5	27,3	1,8	2,2	0,4	9,7
410753 Entre Rios do Oeste/PR	91,4	100,0	70,5	32,0	2,7	0,1	0,0			19,4	64,1	47,2	0,1	
430697 Erebangó/RS	77,7	100,0	0,0	1.517,6	2,0	2,7	1,4	126,32	96,4	28,6		58,3	2,3	
430700 Erechim/RS	98,6	100,0	98,1	1.224,9	0,7	0,7	0,7	114,85	83,9	43,5		1,4	0,7	
420519 Ermo/SC	62,1	100,0	0,0	511,2	3,2	1,4		212,43	81,2	66,7	4,1		0,7	
430705 Ernestina/RS	100,0	100,0	0,0	426,0	1,8	0,7	0,2	235,00	56,2	25,0		48,2	0,4	
430720 Erval Grande/RS	83,0	100,0			4,5					75,0				

TABELA In02 - INDICADORES SOBRE COLETA DE RESÍDUOS SÓLIDOS DOMICILIARES E PÚBLICOS

ANO DE
REFERÊNCIA
2010

Município	Tx. cobertura de coleta RDO relativo a Pop. Total	Tx. cobertura de coleta RDO relativo a Pop. Urbana	Tx de terceirização da coleta	Produtividade média de coletadores e motoristas	Tx de motoristas e coletadores por habitante urbano	Massa (RDO + RPU) coletada per capita (habitante urbano)	Massa RDO coletada per capita (hab. atendido)	Custo unitário da coleta	Incidência do custo da coleta no custo total do manejo	Incidência de emprego da coleta no total de empregados no manejo	Tx de RCD colet. Pref. sobre (RDO + RPU)	Tx de RPU sobre RDO	Massa[RDO+RPU] col. em rel. à pop. total atendida	Massa RCD em rel. à pop. urbana
Código Nome/UF	%	%	%	kg/(empreg.x dia)	empreg./1000hab.	kg/(hab. x dia)	kg/(hab.x dia)	R\$/t	%	%	%	%	%	%
Região Sul	I015	I016	I017	I018	I019	I021	I022	I023	I024	I025	I026	I027	I028	I029
420520 Erval Velho/SC	65,3	100,0	77,8	287,5	2,1	0,5	0,4	279,45	22,5	28,6		28,6	0,5	
430740 Esmeralda/RS	82,9	100,0												
430745 Esperança do Sul/RS	54,9	100,0	0,0	132,4	3,6	0,4	0,2			75,0		0,0	0,2	
410754 Espigão Alto do Iguaçu/PR	39,4	100,0	0,0			0,4		65,96	78,2		60,3		0,4	
430755 Estação/RS	100,0	100,0	0,0			1,1	0,9					0,7	0,9	
430760 Estância Velha/RS	99,7	100,0	100,0	1.548,0	0,4	0,5	0,5	66,14	33,9	30,8	232,1	2,7	0,5	433,7
430770 Esteio/RS	100,0	100,0	100,0			0,5	0,5				141,9	0,0	0,5	
430781 Estrela Velha/RS	83,5	100,0	89,5	151,8	3,4	0,5	0,2	409,77	65,6	50,0	63,2	11,8	0,2	
430780 Estrela/RS	100,0	100,0	100,0	1.070,3	0,6	0,5		92,41	98,6	23,8			0,5	
430786 Fagundes Varela/RS	50,1	100,0	91,0			0,9		198,61	95,2				0,9	
410755 Farol/PR	1,1	2,0	0,0	559,1	2,0	1,0	48,0	55,34	26,7	30,8	14,3	0,0	48,0	
430790 Farroupilha/RS	86,9	100,0							28,9					
430800 Faxinal do Soturno/RS	85,0	100,0	98,0			0,4	0,3	337,42	78,1		54,9	2,0	0,3	
430805 Faxinalzinho/RS	100,0	100,0	90,9	421,7	1,6	0,6	0,3	150,57	38,8	20,0	13,6	10,0	0,3	
410765 Fazenda Rio Grande/PR	100,0	100,0	100,0			0,5	0,5					0,0	0,5	
430807 Fazenda Vilanova/RS	100,0	100,0	92,7			0,7	0,3				48,4	7,8	0,4	
430810 Feliz/RS	100,0	100,0	99,6	1.251,8	0,6	0,7	0,5	185,71	92,8	27,3	3,8	0,4	0,5	
410770 Fênix/PR	82,2	98,9	0,2	366,9	1,0	0,3	0,3	129,05	45,2	17,4	78,4	5,5	0,3	90,1
410785 Flor da Serra do Sul/PR	49,2	100,0	98,3			0,8	0,5	193,71	80,6		3,2	2,8	0,6	
420535 Flor do Sertão/SC	25,7	100,0	98,8	103,8	9,2	0,8	0,7	612,73	88,9	75,0		1,3	0,7	
430820 Flores da Cunha/RS	100,0	100,0	93,3	770,6	1,0	0,6	0,5	298,51	96,6	48,8		7,2	0,5	
410790 Floresta/PR	94,3	100,0	0,0	549,2	1,7	0,8	0,7	56,63	100,0	100,0	31,0	7,5	0,8	
420540 Florianópolis/SC	100,0	100,0	0,1	1.872,8	0,7	1,1	1,0			25,5	7,1	1,6	1,0	
410810 Flórida/PR	91,3	100,0	0,0			0,6					208,3		0,6	
430840 Formigueiro/RS	89,1	100,0	88,9	460,1	2,2	0,9	0,3	156,66	67,1	54,6	0,0	12,5	0,4	
410820 Formosa do Oeste/PR	100,0	100,0			1,0					38,5				
420543 Formosa do Sul/SC	100,0	100,0	100,0	166,1	2,8	0,4	0,2			60,0	0,0	0,0	0,2	
420545 Forquilha/SC	87,4	100,0	0,0	1.436,2	0,4	0,5	0,4	153,09	80,0	38,9		0,0	0,4	
410830 Foz do Iguaçu/PR	100,0	100,0	100,0	2.175,1	0,4	0,8	0,8	94,48	33,8	36,8		2,4	0,8	
420550 Fraiburgo/SC	87,6	100,0	82,3	3.870,4	0,2	0,8		114,75	78,3	25,0			0,8	
410840 Francisco Beltrão/PR	91,1	100,0	10,6	2.138,9	0,6	1,2	0,9	79,49	82,7	66,7		26,7	1,1	
430850 Frederico Westphalen/RS	93,7	100,0	0,0	6.589,5	0,7	3,9	3,0			16,2	36,4	10,0	3,3	
420560 Galvão/SC	100,0	100,0	100,0	639,0	1,3	0,7	0,4	130,21	91,4	25,0		20,0	0,5	
430860 Garibaldi/RS	100,0	100,0	100,0	2.229,2	0,4	0,7	0,6	282,34	100,0	17,0		0,0	0,6	
420570 Garopaba/SC	100,0	100,0	100,0	1.701,3	0,8	1,1				36,4			1,0	
430865 Garruchos/RS	100,0	100,0												
420580 Garuva/SC	100,0	100,0							88,2					
420590 Gaspar/SC	97,9	100,0	100,0			0,8	0,7					0,0	0,7	
430880 General Câmara/RS	59,1	100,0			1,0				82,6	35,7				12,0

TABELA In02 - INDICADORES SOBRE COLETA DE RESÍDUOS SÓLIDOS DOMICILIARES E PÚBLICOS

ANO DE
REFERÊNCIA
2010

Município	Tx. cobertura de coleta RDO relativo a Pop. Total	Tx. cobertura de coleta RDO relativo a Pop. Urbana	Tx de terceirização da coleta	Produtividade média de coletadores e motoristas	Tx de motoristas e coletadores por habitante urbano	Massa (RDO + RPU) coletada per capita (habitante urbano)	Massa RDO coletada per capita (hab. atendido)	Custo unitário da coleta	Incidência do custo da coleta no custo total do manejo	Incidência de emprego da coleta no total de empregados no manejo	Tx de RCD colet. Pref. sobre (RDO + RPU)	Tx de RPU sobre RDO	Massa[RDO+RPU] col. em rel. à pop. total atendida	Massa RCD em rel. à pop. urbana
Código Nome/UF	%	%	%	kg/(empreg.x dia)	empreg./1000hab.	kg/(hab. x dia)	kg/(hab.x dia)	R\$/t	%	%	%	%	%	%
Região Sul	I015	I016	I017	I018	I019	I021	I022	I023	I024	I025	I026	I027	I028	I029
430905 Glorinha/RS	100,0	100,0	100,0	1.227,5	2,4	2,6		119,08	58,6	50,0	0,5		0,8	
420600 Governador Celso Ramos/SC	100,0	100,0	0,0			1,0	0,9	216,18	100,0			0,0	0,9	
430910 Gramado/RS	100,0	100,0	3,1			1,0					0,2		0,9	
430920 Gravataí/RS	100,0	100,0	100,0	3.383,7	0,3	0,8	0,6	125,59	39,8	23,8		22,1	0,7	
430925 Guabiju/RS	46,1	100,0	0,0	423,3	2,7	1,0				28,6			1,0	
430930 Guaíba/RS	99,9	100,0												56,4
410880 Guairá/PR	93,4	100,0	4,1	3.769,2	0,4	1,4	1,2	61,80	56,5	28,6	30,3	9,9	1,4	224,4
410890 Guairacá/PR	100,0	100,0	0,0	3.023,8	1,4	3,7	0,7	8,84	65,3	70,0	10,1	297,6	2,9	
410910 Guaporema/PR	100,0	100,0	0,0	319,5	2,3	0,6	0,3	361,23	49,0	17,7	4,0	25,0	0,4	
430950 Guarani das Missões/RS	85,8	100,0	0,0	2.300,3	0,8	1,6		55,12	86,4	25,0	9,0		1,1	
410940 Guarapuava/PR	96,0	100,0	6,3	1.010,0	0,5	0,5		20,64	18,8	21,4			0,5	
430955 Harmonia/RS	57,7	100,0												
420670 Herval d'Oeste/SC	100,0	100,0	81,6	1.941,4	0,4	0,7	0,5	121,97	63,7	21,6		22,6	0,6	
410970 Ibaíti/PR	100,0	100,0	0,0	1.096,0	0,8	0,7	0,6	71,54	83,1	60,0	1,6	0,9	0,6	12,1
430980 Ibiacá/RS	100,0	100,0	83,3	337,4	1,8	0,5	0,3	225,57	72,7	55,6	151,5	20,0	0,3	
420675 Ibiã/SC	35,7	100,0	100,0			0,0		9.224,00	80,2				0,0	
420680 Ibicaré/SC	55,0	100,0	100,0			0,6	0,5	199,33	95,2			0,0	0,5	
410980 Ibiçara/PR	98,3	100,0	100,0	1.388,7	0,6	0,7	0,6			34,6	39,9	8,7	0,7	437,9
430990 Ibiraiaras/RS	100,0	100,0	100,0			0,7							0,4	
420690 Ibirama/SC	90,3	100,0	100,0	889,4	0,5	0,4	0,3			87,5	0,0	0,0	0,3	0,0
431000 Ibirubá/RS	79,4	100,0	0,0	2.237,1	0,5	1,0	1,0	38,08	50,0	25,0		0,0	1,0	
420700 Içara/SC	100,0	100,0												
410990 Icaraima/PR	70,6	100,0	0,0	458,5	1,0	0,4	0,4			50,0	167,2	3,8	0,4	
431010 Igrejinha/RS	99,4	100,0	100,0	1.395,5	0,7	0,8	0,8	93,99	30,6	23,0	60,4	0,4	0,8	
411000 Iguaçu/PR	89,3	100,0	0,0			1,4					5,6		1,4	
411005 Iguaçu/PR	100,0	100,0	0,0	119,8	2,8	0,3		380,00	54,4	36,4			0,2	
431020 Ijuí/RS	100,0	100,0	100,0	2.351,4	0,3	0,6	0,5	45,87	84,3	36,4		0,0	0,5	
431030 Ilópolis/RS	3,6	6,8	0,0			0,6	8,0	40,90	26,7		4,1	11,4	8,9	
420720 Imarui/SC	42,8	100,0	99,8	170,8	2,3	0,3	0,3			50,0	12,5	0,2	0,3	
411010 Imbituva/PR	86,8	100,0	0,0	3.019,2	0,5	1,2	0,8	18,06	60,8	36,4	19,1	0,0	0,8	
420740 Imbuia/SC	100,0	100,0	100,0	575,2	1,6	0,8		183,02	59,2	26,7			0,4	
431036 Imigrante/RS	100,0	100,0			4,0					50,0				
411020 Inácio Martins/PR	66,6	100,0	0,0	383,4	0,8	0,3	0,2	173,33	87,0	71,4	18,7	0,0	0,2	
420750 Indaial/SC	100,0	100,0	48,9	906,2	0,3	0,5	0,5			69,2		0,0	0,5	
411040 Indianópolis/PR	73,2	100,0	0,0			0,5	0,5				8,6	9,5	0,5	
420757 Iomerê/SC	100,0	100,0	99,5		0,0	1,2	0,4	279,10	72,1	0,0	2,5	0,5	0,4	
420760 Ipira/SC	53,0	100,0	100,0			0,5	0,5	228,05	53,1		10,2	0,0	0,5	
431046 Ipiranga do Sul/RS	34,9	100,0	0,0	153,4	3,0	0,4	0,4	1.027,59	51,8	33,3	26,0	0,0	0,4	
411060 Iporã/PR	100,0	100,0	0,0	991,2	0,9	0,7	0,6	71,95	100,0	52,6	11,6	0,0	0,6	30,5

TABELA In02 - INDICADORES SOBRE COLETA DE RESÍDUOS SÓLIDOS DOMICILIARES E PÚBLICOS

ANO DE
REFERÊNCIA
2010

Município	Tx. cobertura de coleta RDO relativo a Pop. Total	Tx. cobertura de coleta RDO relativo a Pop. Urbana	Tx de terceirização da coleta	Produtividade média de coletores e motoristas	Tx de motoristas e coletores por habitante urbano	Massa (RDO + RPU) coletada per capita (habitante urbano)	Massa RDO coletada per capita (hab. atendido)	Custo unitário da coleta	Incidência do custo da coleta no custo total do manejo	Incidência de emprego da coleta no total de empregados no manejo	Tx de RCD colet. Pref. sobre (RDO + RPU)	Tx de RPU sobre RDO	Massa[RDO+RPU] col. em rel. à pop. total atendida	Massa RCD em rel. à pop. urbana
Código Nome/UF	%	%	%	kg/(empreg.x dia)	empreg./1000hab.	kg/(hab. x dia)	kg/(hab.x dia)	R\$/t	%	%	%	%	%	%
Região Sul	I015	I016	I017	I018	I019	I021	I022	I023	I024	I025	I026	I027	I028	I029
420770 Ipumirim/SC	100,0	100,0	100,0	460,1	1,6	0,6				71,4			0,3	
411065 Iracema do Oeste/PR	100,0	100,0			1,5				59,4	27,3				
420780 Irani/SC	68,4	100,0	100,0	1.246,0	0,6	0,7	0,7	152,85	100,0	16,0		0,0	0,7	
411070 Irati/PR	76,1	95,3	6,2			0,4	0,4	79,66	53,7		22,3	0,8	0,5	231,4
411080 Iretama/PR	64,8	100,0	9,2			0,1	0,1	897,29	61,2		50,2	0,3	0,1	
420790 Irineópolis/SC	100,0	100,0	0,0			1,5	0,2	30,01	50,1		0,1	158,8	0,5	
420800 Itá/SC	100,0	100,0	100,0	2.019,2	0,7	1,3	0,8	81,51	26,0	9,7	11,6	5,3	0,8	
431053 Itaara/RS	100,0	100,0												
411090 Itaguajé/PR	100,0	100,0			3,0				92,9	100,0				
420810 Itaipópolis/SC	71,2	100,0	100,0	2.044,7	0,3	0,5		306,71	87,5	30,0			0,4	
420820 Itajaí/SC	98,4	100,0			0,5				25,2	24,1				
411110 Itambé/PR	96,7	100,0	0,0	418,8	1,1	0,4	0,3	99,81	31,6	35,3	15,3	34,1	0,4	
420830 Itapema/SC	98,7	100,0	92,3	2.221,9	0,6	1,1		179,43	76,4	28,9			1,1	
420840 Itapiranga/SC	78,6	100,0	98,3	2.341,1	0,5	1,1	0,7	72,33	67,1	23,5	5,7	1,8	0,7	90,1
420850 Ituporanga/SC	53,9	80,9	20,3			1,2							1,5	
431075 Ivorá/RS	100,0	100,0	45,5	351,4	2,8	0,9	0,3	545,45	65,7	25,0		10,0	0,3	
431085 Jaboticaba/RS	36,2	100,0	0,0	236,5	2,0	0,4	0,4	180,27	71,7	60,0	13,5	0,0	0,4	20,1
411190 Jaguapitã/PR	86,5	100,0	1,2		0,0	0,8	0,5	40,51	67,6	0,0	122,9	58,4	0,8	
431110 Jaguarí/RS	83,0	100,0	0,0	798,7	0,9	0,6	0,4	88,00	39,9	27,3	60,0	15,4	0,4	
411200 Jaguaríva/PR	86,0	100,0	0,0			0,6	0,6	41,36	56,8		25,8	0,7	0,6	
411240 Japurá/PR	89,1	100,0	28,1			0,6	0,5	33,69	31,9		215,6	27,1	0,6	
420890 Jaraguá do Sul/SC	99,0	100,0	100,0	2.107,5	0,4	0,6		89,38		29,2			0,6	
411250 Jardim Alegre/PR	70,3	100,0		0,0	0,8	0,0	0,0			40,0			0,0	
411260 Jardim Olinda/PR	71,0	100,0	0,0			1,4							1,4	
411270 Jataízinho/PR	100,0	100,0	0,0	830,7	0,5	0,4	0,4	307,24	87,3	26,1	115,4	0,0	0,4	
411275 Jesuítas/PR	69,9	100,0	0,0	562,3	0,7	0,3	0,3	437,05	50,4	30,8	57,2	0,3	0,3	
411280 Joaquim Távora/PR	79,3	100,0	1,1	1.162,4	0,6	0,6	0,5	66,25	47,7	21,7	82,5	24,7	0,6	
420910 Joinville/SC	100,0	100,0	100,0	1.957,8	0,4	0,8	0,7	117,80	46,8	46,0		6,8	0,8	
420915 José Boiteux/SC	100,0	100,0	0,0			0,4							0,1	
411295 Juranda/PR	100,0	100,0	34,8	279,2	0,9	0,3				21,7	44,8		0,2	
411300 Jussara/PR	93,4	100,0	0,0	1.649,6	1,0	1,4	1,4	71,89	69,6	33,3	3,6	0,5	1,4	
420920 Lacerdópolis/SC	97,7	100,0												
431123 Lagoa Bonita do Sul/RS	17,4	100,0	0,0	52,6	7,8	0,4				60,0			0,3	
431127 Lagoa dos Três Cantos/RS	100,0	100,0			3,7					42,9				
431125 Lagoão/RS	48,5	100,0	0,0	202,3	1,8	0,3		492,07	77,8	50,0	16,8		0,2	19,3
420940 Laguna/SC	100,0	100,0	0,0			0,9	0,7					0,0	0,7	
420945 Lajeado Grande/SC	43,4	100,0			6,2				87,6	100,0				
431140 Lajeado/RS	100,0	100,0												
411320 Lapa/PR	64,8	100,0	91,0	2.027,9	0,4	0,7	0,6	155,31	79,1	24,4	1,7	5,8	0,7	

TABELA In02 - INDICADORES SOBRE COLETA DE RESÍDUOS SÓLIDOS DOMICILIARES E PÚBLICOS

ANO DE
REFERÊNCIA
2010

Município	Tx. cobertura de coleta RDO relativo a Pop. Total	Tx. cobertura de coleta RDO relativo a Pop. Urbana	Tx de terceirização da coleta	Produtividade média de coletores e motoristas	Tx de motoristas e coletores por habitante urbano	Massa (RDO + RPU) coletada per capita (habitante urbano)	Massa RDO coletada per capita (hab. atendido)	Custo unitário da coleta	Incidência do custo da coleta no custo total do manejo	Incidência de emprego da coleta no total de empregados no manejo	Tx de RCD colet. Pref. sobre (RDO + RPU)	Tx de RPU sobre RDO	Massa[RDO+RPU] col. em rel. à pop. total atendida	Massa RCD em rel. à pop. urbana
Código Nome/UF	%	%	%	kg/(empreg.x dia)	empreg./1000hab.	kg/(hab. x dia)	kg/(hab.x dia)	R\$/t	%	%	%	%	%	%
Região Sul	I015	I016	I017	I018	I019	I021	I022	I023	I024	I025	I026	I027	I028	I029
420950 Laurentino/SC	100,0	100,0	95,3			0,7	0,5				112,2	4,9	0,5	
420960 Lauro Muller/SC	77,1	99,8	98,8			0,4	0,4	75,85	63,2		36,9	1,3	0,4	48,6
431150 Lavras do Sul/RS	61,9	100,0	0,0	958,5	1,1	0,9		170,46	97,0	50,0	7,3		0,9	
411340 Leopólis/PR	100,0	100,0	0,0			0,1					40,0		0,1	
411345 Lindoeste/PR	48,2	100,0	99,8	888,2	1,3	1,0	0,9	164,48	92,0	23,1		0,2	0,9	
420985 Lindóia do Sul/SC	95,4	100,0	100,0	416,4	1,6	0,6	0,2	394,01		21,4		0,3	0,2	
431164 Linha Nova/RS	96,9	100,0	96,0	266,2	7,2	1,7	0,4				60,0	4,2	0,4	
411350 Loanda/PR	93,2	100,0	0,0	367,2	0,8	0,3	0,1	185,28	76,4	88,2		73,8	0,2	
411360 Lobato/PR	100,0	100,0	0,2	240,2	1,5	0,3		143,68	40,4	40,0	33,3		0,3	
411370 Londrina/PR	100,0	100,0							50,4					
420990 Lontras/SC	100,0	100,0	0,0	1.916,9	0,4	0,7	0,5	53,33	59,6	20,0	10,7	7,1	0,5	
411375 Lunardelli/PR	69,6	100,0	0,0			0,6	0,6	194,96	53,8		23,4	5,9	0,6	
411380 Lupionópolis/PR	88,8	100,0	0,0	1.251,3	1,5	1,6		79,02	97,2	35,3	41,3		1,6	
421003 Luzerna/SC	98,7	100,0	99,7	1.195,3	0,7	0,7	0,6	157,75	38,8			0,3	0,6	
431171 Maçambará/RS	27,6	100,0	0,0			0,2					2,0		0,2	
431170 Machadinho/RS	60,9	99,2	100,0			1,3					7,7		1,3	
421010 Mafra/SC	79,5	100,0	100,0	884,5	0,6	0,4	0,4			44,2		0,0	0,4	
411390 Mallet/PR	59,1	100,0	0,0	776,4	1,3	0,9				45,5	20,6		0,9	
411400 Mamborê/PR	100,0	100,0	91,4			0,8	0,5	72,50	65,0			5,3	0,5	
411435 Manfrinópolis/PR	35,5	100,0												
411440 Mangueirinha/PR	58,3	100,0							36,4					
411450 Manoel Ribas/PR	100,0	100,0	0,3	383,4	0,9	0,3	0,2	8,93	43,4	15,8	0,1	0,0	0,2	
431177 Maquiné/RS	100,0	100,0	100,0			1,4		142,41	74,4				0,4	
421040 Maracajá/SC	100,0	100,0	0,3	647,5	0,9	0,5	0,4			16,7	0,5	0,3	0,4	
431180 Marau/RS	100,0	100,0			0,7				91,9	44,0				
411460 Marechal Cândido Rondon/PR	83,9	100,0	100,0	1.147,1	0,5	0,6	0,6	126,56	51,3	27,6	1,3	0,0	0,6	4,0
421055 Marema/SC	34,5	100,0	100,0	166,1	4,0	0,6	0,6	479,85	55,1	37,5	3,2	0,0	0,6	
431200 Mariano Moro/RS	100,0	100,0	86,2			0,6	0,3	306,43	40,8		30,2	0,9	0,3	
411490 Marilândia do Sul/PR	49,6	69,7	0,0	107,9	0,5	0,0	0,0			33,3	89,3	42,9	0,1	
411500 Marilena/PR	72,6	100,0			0,8					30,8				
411510 Mariluz/PR	82,8	100,0	0,0	7.879,9	0,6	4,0	3,6	3,85	27,0	21,7	162,2	9,8	4,0	
411520 Maringá/PR	100,0	100,0	2,0	4.215,9	0,4	1,5	0,8	40,26	39,9	38,3	28,9	91,7	1,5	
411535 Maripá/PR	57,3	100,0	100,0	8,0	2,5	0,0	0,0	5.807,81	73,2	44,4		0,0	0,0	
411545 Marquinho/PR	100,0	100,0			1,9					33,3				
431210 Mata/RS	51,2	100,0	100,0			0,4	0,3	297,61	94,4			20,0	0,4	
431215 Mato Leitão/RS	70,7	100,0	100,0	373,8	2,5	0,8	0,5	266,95	75,5	28,6		0,0	0,5	
431217 Mato Queimado/RS	100,0	100,0	100,0		0,0	0,7		471,52	96,0	0,0			0,2	
421070 Matos Costa/SC	51,6	100,0												
431220 Maximiliano de Almeida/RS	100,0	100,0			1,0					37,5				

TABELA In02 - INDICADORES SOBRE COLETA DE RESÍDUOS SÓLIDOS DOMICILIARES E PÚBLICOS

ANO DE
REFERÊNCIA
2010

Município	Tx. cobertura de coleta RDO relativo a Pop. Total	Tx. cobertura de coleta RDO relativo a Pop. Urbana	Tx de terceirização da coleta	Produtividade média de coletores e motoristas	Tx de motoristas e coletores por habitante urbano	Massa (RDO + RPU) coletada per capita (habitante urbano)	Massa RDO coletada per capita (hab. atendido)	Custo unitário da coleta	Incidência do custo da coleta no custo total do manejo	Incidência de emprego da coleta no total de empregados no manejo	Tx de RCD colet. Pref. sobre (RDO + RPU)	Tx de RPU sobre RDO	Massa[RDO+RPU] col. em rel. à pop. total atendida	Massa RCD em rel. à pop. urbana
Código Nome/UF	%	%	%	kg/(empreg.x dia)	empreg./1000hab.	kg/(hab. x dia)	kg/(hab.x dia)	R\$/t	%	%	%	%	%	%
Região Sul	I015	I016	I017	I018	I019	I021	I022	I023	I024	I025	I026	I027	I028	I029
411580 Medianeira/PR	100,0	100,0	3,2	1.437,7	0,6	0,8	0,7	36,63	47,6	52,2		6,9		0,7
411585 Mercedes/PR	87,8	100,0	98,2				1,1	0,6			19,4	1,9		0,6
431225 Minas do Leão/RS	100,0	100,0	61,0	4.100,1	0,4	1,4	1,0	24,33	27,1	25,0	44,2	37,5		1,4
411590 Mirador/PR	67,8	100,0			2,5				70,9	40,0				
411600 Miraselva/PR	100,0	100,0	0,0			0,8		150,00	58,5		25,0			0,6
421085 Mirim Doce/SC	53,0	100,0	100,0	204,5	2,5	0,4		437,50	58,1	25,0	5,2			0,4
421090 Modelo/SC	53,2	80,0	0,0	320,0	2,2	0,6	0,8			40,0	0,8	0,2		0,8 2,6
431235 Montauri/RS	41,7	100,0												
431238 Monte Belo do Sul/RS	100,0	100,0	100,0	247,6	7,8	1,7	0,5	265,10	89,8	60,0		0,0		0,5
421110 Monte Castelo/SC	71,4	100,0	0,0	271,6	1,7	0,4	0,3	2,94	13,4	44,4		0,0		0,3
431240 Montenegro/RS	100,0	100,0	100,0	685,9	0,5	0,3					0,0			0,3 0,0
411620 Morretes/PR	77,4	100,0	0,0	632,6	2,8	1,5	0,6	65,66	32,2	48,8	9,1	57,1		0,9
431245 Morro Redondo/RS	100,0	100,0					165,8		49,0					
431247 Morro Reuter/RS	100,0	100,0	0,0	1.834,7	0,4	0,7		162,20	59,7	14,3	0,4			0,6 3,1
431250 Mostardas/RS	96,8	100,0	53,0	656,7	1,1	0,6	0,4	163,11	48,4	29,0	24,3	14,2		0,4
431260 Muçum/RS	2,0	2,5	98,9	465,2	1,2	0,5	19,7	154,91	23,8	26,3		1,1		20,0
431261 Muitos Capões/RS	69,2	100,0							97,0					
431262 Muliterno/RS	100,0	100,0	0,0			0,5								0,1
411630 Munhoz de Melo/PR	80,9	100,0	0,0			1,5					63,1			1,5
431265 Não-Me-Toque/RS	100,0	100,0	100,0	3.368,3	0,5	1,5	1,3	113,64	80,5	50,0		1,7		1,3
421130 Navegantes/SC	100,0	100,0	82,3	1.002,2	1,1	1,0	0,8	42,91		25,2	0,0	22,1		0,9 3,5
431267 Nicolau Vergueiro/RS	100,0	100,0	100,0	332,3	4,7	1,3	0,5	204,33	93,0	100,0	0,1	0,0		0,5
431275 Nova Alvorada/RS	100,0	100,0	0,0	758,8	3,0	2,0				40,0	3,0			0,8
411670 Nova Aurora/PR	76,1	100,0	0,0	1.919,4	0,6	0,9	0,9	117,44	58,9	12,2		0,8		0,9
431290 Nova Bassano/RS	100,0	100,0	99,1	1.354,6	0,9	1,1	0,7	168,71	93,1	35,7		1,0		0,7
431301 Nova Candelária/RS	25,7	100,0	0,0	479,2	2,8	1,2		66,67	36,2	50,0	16,7			1,2
411695 Nova Esperança do Sudoeste/PR	100,0	100,0	86,4	423,9	1,7	0,8	0,3	26,13	3,6	27,3	73,2	1,1		0,3
431303 Nova Esperança do Sul/RS	100,0	100,0			1,4					50,0				
411690 Nova Esperança/PR	95,1	100,0	9,5			1,0	0,7					46,5		1,0
411700 Nova Fátima/PR	100,0	100,0												
431306 Nova Hartz/RS	100,0	100,0	0,0	1.127,3	0,5	0,4	0,3	103,78	66,7	43,8	29,2	14,4		0,4
411705 Nova Laranjeiras/PR	99,9	100,0	0,0			0,8	0,2	33,79	70,6			0,5		0,2
411710 Nova Londrina/PR	100,0	100,0	13,6			0,9	0,6	82,44	74,3		46,0	37,3		0,8 607,6
411720 Nova Olimpia/PR	85,1	100,0	0,0	1.206,1	0,9	0,9	0,7	30,40	23,8	18,2	11,9	18,9		0,9
431310 Nova Palma/RS	100,0	100,0	84,7	403,9	2,3	1,0	0,5	202,92	91,2	41,2		1,9		0,5
431333 Nova Ramada/RS	48,0	100,0	0,0	258,8	6,0	1,3	0,3	192,05	73,3	66,7		125,0		0,8
431335 Nova Roma do Sul/RS	100,0	100,0	97,7	409,0	1,3	0,4	0,2	492,19	72,9	22,2	8,6	2,4		0,2
411721 Nova Santa Bárbara/PR	83,9	100,0	0,0	467,7	1,5	0,6		198,09	54,9	27,8	75,1			0,6
431337 Nova Santa Rita/RS	100,0	100,0	100,0	3.505,3	0,4	1,1	0,8	67,56	81,7	25,9		20,0		0,9

TABELA In02 - INDICADORES SOBRE COLETA DE RESÍDUOS SÓLIDOS DOMICILIARES E PÚBLICOS

ANO DE REFERÊNCIA
2010

Município	Tx. cobertura de coleta RDO relativo a Pop. Total	Tx. cobertura de coleta RDO relativo a Pop. Urbana	Tx de terceirização da coleta	Produtividade média de coletadores e motoristas	Tx de motoristas e coletadores por habitante urbano	Massa (RDO + RPU) coletada per capita (habitante urbano)	Massa RDO coletada per capita (hab. atendido)	Custo unitário da coleta	Incidência do custo da coleta no custo total do manejo	Incidência de emprega da coleta no total de empregados no manejo	Tx de RCD colet. Pref. sobre (RDO + RPU)	Tx de RPU sobre RDO	Massa[RDO+RPU] col. em rel. à pop. total atendida	Massa RCD em rel. à pop. urbana
Código Nome/UF	%	%	%	kg/(empreg.x dia)	empreg./1000hab.	kg/(hab. x dia)	kg/(hab.x dia)	R\$/t	%	%	%	%	%	%
Região Sul	I015	I016	I017	I018	I019	I021	I022	I023	I024	I025	I026	I027	I028	I029
411722 Nova Santa Rosa/PR	69,7	100,0	72,7	136,1	0,9	0,2	0,1	752,97	43,4	29,4	27,3	37,6	0,2	
411727 Nova Tebas/PR	66,5	100,0												
421150 Nova Trento/SC	99,5	100,0	34,2	1.589,5	0,4	0,6		171,92	88,5	50,0			0,5	
431340 Novo Hamburgo/RS	98,2	100,0	100,0			0,6		87,20	29,8				0,6	
421165 Novo Horizonte/SC	33,4	100,0	100,0			0,3	0,3	627,59	92,8			0,0	0,3	
411729 Novo Itacolomi/PR	56,1	100,0	0,0	489,6	2,5	1,1				33,3	2,5		1,1	
431344 Novo Tiradentes/RS	28,7	100,0	98,2	115,0	4,6	0,5	0,4	310,20	99,4	37,5	33,8	1,9	0,5	
421170 Orleans/SC	100,0	100,0	16,1	780,5	0,9	0,7	0,5	74,59	73,8	51,9		8,1	0,5	
411730 Ortigueira/PR	42,9	100,0	0,0			0,6	0,6	3,04	40,5		44,6	12,0	0,6	
431350 Osório/RS	97,5	100,0												
411740 Ourizona/PR	90,0	100,0	0,0	724,4	1,3	0,8	0,6	41,59	26,2	23,5	11,1	26,9	0,8	
421187 Paial/SC	66,9	100,0	89,0	575,1	3,0	2,2	0,6	223,53	86,4	50,0		12,4	0,6	
431360 Paim Filho/RS	53,1	100,0	0,0			0,3	0,3	197,84	69,6			4,9	0,3	
421200 Palma Sola/SC	100,0	100,0			0,9				40,1	16,0				
411760 Palmas/PR	92,8	100,0				0,0							0,0	
431370 Palmeira das Missões/RS	100,0	100,0		0,0	0,4	0,0	0,0			41,4			0,0	
421210 Palmitos/SC	92,8	100,0		0,0	0,6	0,0			51,1	15,4			0,0	30.392,0
431390 Panambi/RS	96,0	100,0	0,0			0,5	0,3					50,9	0,5	
431395 Pantano Grande/RS	85,9	100,0	99,3	869,0	0,5	0,4	0,4			40,0	4,8	0,7	0,4	
421220 Papanduva/SC	49,1	95,9	0,0			0,9	0,8				8,3	20,6	0,9	
411800 Paraíso do Norte/PR	9,3	9,9	16,6			0,7	4,2				115,6	74,8	7,3	
431402 Paraíso do Sul/RS	89,9	100,0	0,0	386,6	1,1	0,4	0,2	194,05	55,8	42,9		0,8	0,2	
411820 Paranaguá/PR	96,9	100,0			0,4					26,9				
411830 Paranaipoema/PR	89,5	100,0	0,0			1,6					6,7		1,6	
411840 Paranavai/PR	95,2	100,0	100,0	1.836,2	0,5	0,8		79,02	49,3	36,0			0,8	
431403 Pareci Novo/RS	100,0	100,0	99,5	192,8	3,1	0,5	0,1	508,95	59,3	33,3		0,6	0,1	
431405 Parobé/RS	100,0	100,0	93,4	2.346,0	0,3	0,6		102,20	47,9	16,3			0,6	
411850 Pato Branco/PR	94,0	100,0	0,0	5.640,3	0,4	1,7	1,7			42,1		2,7	1,7	
411860 Paula Freitas/PR	73,5	100,0	0,0	244,9	1,1	0,2	0,2	119,74	58,0	60,0	0,0	0,0	0,2	
431413 Paulo Bento/RS	100,0	100,0	100,0	16,0	1,7	0,0		7.080,00	68,6	33,3	0,0		0,0	
411870 Paulo Frontin/PR	52,9	100,0	0,0	262,0	1,4	0,3	0,2	111,95	44,9	50,0	0,0	0,0	0,2	
431415 Paverama/RS	98,8	100,0	100,0	830,7	0,7	0,5	0,3			30,0	1,3	0,0	0,3	
411880 Peabiru/PR	80,8	100,0	0,0			1,5					29,9		1,5	
431417 Pedras Altas/RS	34,7	100,0			5,2				32,4	36,4				
431420 Pedro Osório/RS	100,0	100,0	0,0	836,0	0,8	0,6	0,5	308,92	99,2	25,0		9,0	0,6	
431430 Pejuçara/RS	74,8	100,0	90,3	495,2	0,8	0,3	0,3	264,52	73,2	40,0	161,3	10,7	0,3	
431440 Pelotas/RS	96,9	100,0	100,0	2.534,6	0,3	0,7	0,5	72,16	52,8	19,9	0,4	27,3	0,6	
421260 Peritiba/SC	49,5	100,0	21,7	306,7	2,0	0,7	0,6	250,95	57,8	33,3	0,0	7,0	0,7	
411885 Perobal/PR	54,4	100,0	2,2	992,8	2,3	2,0	0,3	13,60	28,6	43,8	86,4	633,0	2,0	623,3

TABELA In02 - INDICADORES SOBRE COLETA DE RESÍDUOS SÓLIDOS DOMICILIARES E PÚBLICOS

ANO DE
REFERÊNCIA
2010

Município	Tx. cobertura de coleta RDO relativo a Pop. Total	Tx. cobertura de coleta RDO relativo a Pop. Urbana	Tx de terceirização da coleta	Produtividade média de coletores e motoristas	Tx de motoristas e coletores por habitante urbano	Massa (RDO + RPU) coletada per capita (habitante urbano)	Massa RDO coletada per capita (hab. atendido)	Custo unitário da coleta	Incidência do custo da coleta no custo total do manejo	Incidência de emprego da coleta no total de empregados no manejo	Tx de RCD colet. Pref. sobre (RDO + RPU)	Tx de RPU sobre RDO	Massa[RDO+RPU] col. em rel. à pop. total atendida	Massa RCD em rel. à pop. urbana
Código Nome/UF	%	%	%	kg/(empreg.x dia)	empreg./1000hab.	kg/(hab. x dia)	kg/(hab.x dia)	R\$/t	%	%	%	%	%	%
Região Sul	I015	I016	I017	I018	I019	I021	I022	I023	I024	I025	I026	I027	I028	I029
421270 Petrolândia/SC	100,0	100,0	0,0			0,6	0,2				28,5	7,2	0,2	91,6
421280 Piçarras/SC	90,1	99,3	94,3	877,8	1,4	1,0	1,0			48,8		6,1	1,0	
411910 Piên/PR	98,1	100,0	100,0	830,7	0,9	0,7	0,3	229,76	85,2	50,0		7,0	0,3	
411915 Pinhais/PR	100,0	100,0	100,0	1.132,7	0,6	0,6	0,6	128,98	76,3	51,1		0,0	0,6	
431446 Pinhal da Serra/RS	100,0	100,0	0,0			0,8							0,2	
431445 Pinhal/RS	100,0	100,0												
411920 Pinhalão/PR	60,8	96,4			4,6					51,4				
421290 Pinhalzinho/SC	100,0	100,0	5,4	10.000,0	0,1	0,7		138,07	75,8	14,3	15,1		0,6	36,7
411930 Pinhão/PR	70,5	100,0	36,5	758,8	0,8	0,6	0,3	104,76	54,6	40,0	0,3	37,0	0,4	
431449 Pinheirinho do Vale/RS	77,7	100,0	0,0			0,2	0,1				27,8	2,9	0,1	32,7
431450 Pinheiro Machado/RS	76,8	100,0												
421300 Pinheiro Preto/SC	100,0	100,0	0,0	848,1	1,2	0,9	0,4	117,38	62,5	22,2	22,6	7,3	0,5	
411940 Pirai do Sul/PR	75,1	100,0	94,9	2.428,9	0,3	0,5	0,5			30,8	136,3	5,4	0,5	
431455 Pirapó/RS	100,0	100,0	60,5	274,8	6,4	1,5	0,4	206,98	81,3	71,4	11,6	7,5	0,4	
421310 Piratuba/SC	80,5	100,0												
431475 Poço das Antas/RS	100,0	100,0	99,6	299,3	3,5	0,9	0,4	388,55	93,8	60,0		0,4	0,4	
421320 Pomerode/SC	95,0	100,0			0,5					29,0				
411990 Ponta Grossa/PR	98,7	100,0	100,0			0,7					2,5		0,7	318,3
431477 Pontão/RS	100,0	100,0	100,0	965,9	1,9	1,6	0,6	118,53	80,8	60,0		0,0	0,6	
421335 Ponte Alta do Norte/SC	99,9	100,0												
431478 Ponte Preta/RS	100,0	100,0	0,0	42,6	5,9	0,2		562,50	37,4	42,9	50,0		0,1	
421340 Ponte Serrada/SC	87,2	100,0							91,2					4,0
412000 Porecatu/PR	87,2	100,0	0,0	2.711,2	0,4	1,0	0,9	80,70	86,6	23,8	141,4	2,4	0,9	
431480 Portão/RS	99,8	100,0												
431490 Porto Alegre/RS	100,0	100,0	98,7	2.180,7	0,5	0,9	0,7	64,40	19,4	22,4		41,7	0,9	
412015 Porto Barreiro/PR	31,5	100,0	0,0			0,4					18,2		0,3	34,7
431505 Porto Mauá/RS	61,1	100,0	87,2	375,4	4,2	1,4	0,8	132,54	68,8	57,1	10,6	2,2	0,8	
412020 Porto Rico/PR	82,3	100,0	0,0	78,2	4,0	0,3	0,2	747,55	89,0	38,9	29,2	0,0	0,2	42,5
431510 Porto Xavier/RS	73,2	100,0	17,2	14,5	1,2	0,0		2.747,25	76,8	50,0	0,0		0,0	0,7
431513 Pouso Novo/RS	100,0	100,0			4,8					42,9				
421370 Pouso Redondo/SC	100,0	100,0	100,0	1.150,2	0,7	0,7	0,4	0,01		26,1	0,0	0,0	0,4	
421380 Praia Grande/SC	98,4	100,0	79,4	414,1	1,6	0,6	0,3	144,84	82,6	31,8	13,2	15,2	0,4	
412035 Pranchita/PR	53,3	83,2	63,6	217,3	1,4	0,3	0,3	265,91	93,8	31,3	68,2	57,1	0,4	
421390 Presidente Castello Branco/SC	100,0	100,0	0,0	252,4	3,6	0,8	0,3	569,62	88,3	25,0	7,6	1,3	0,3	
421400 Presidente Getúlio/SC	80,1	100,0	98,9	1.745,2	0,4	0,6	0,5			26,7		1,2	0,5	
431514 Presidente Lucena/RS	100,0	100,0	71,4	3,7	2,0	0,0	0,0	19.460,00	93,8	42,9		40,0	0,0	
412050 Primeiro de Maio/PR	100,0	100,0	25,0	20,7	1,0	0,0		2.876,94	77,2	71,4	0,0		0,0	
421415 Princesa/SC	36,4	100,0	100,0	134,8	3,0	0,4		445,79	87,6	50,0			0,4	
412065 Quarto Centenário/PR	81,3	100,0	0,0	695,2	1,7	1,0	0,8	25,75	39,1	50,0	33,1	0,7	0,8	

TABELA In02 - INDICADORES SOBRE COLETA DE RESÍDUOS SÓLIDOS DOMICILIARES E PÚBLICOS

ANO DE
REFERÊNCIA
2010

Município	Tx. cobertura de coleta RDO relativo a Pop. Total	Tx. cobertura de coleta RDO relativo a Pop. Urbana	Tx de terceirização da coleta	Produtividade média de coletadores e motoristas	Tx de motoristas e coletadores por habitante urbano	Massa (RDO + RPU) coletada per capita (hab. habitante urbano)	Massa RDO coletada per capita (hab. atendido)	Custo unitário da coleta	Incidência do custo da coleta no custo total do manejo	Incidência de emprego da coleta no total de empregados no manejo	Tx de RCD colet. Pref. sobre (RDO + RPU)	Tx de RPU sobre RDO	Massa[RDO+RPU] col. em rel. à pop. total atendida	Massa RCD em rel. à pop. urbana
Código Nome/UF	%	%	%	kg/(empreg.x dia)	empreg./1000hab.	kg/(hab. x dia)	kg/(hab.x dia)	R\$/t	%	%	%	%	%	%
Região Sul	I015	I016	I017	I018	I019	I021	I022	I023	I024	I025	I026	I027	I028	I029
412070 Quatiguá/PR	92,2	100,0	0,0	734,8	0,8	0,5	0,4	130,43	51,7	21,7	2,6	27,8	0,5	
412085 Quatro Pontes/PR	64,0	100,0	92,9	408,3	2,1	0,8	0,7	189,51	50,9	41,7	2,9	16,6	0,8	
412090 Quedas do Iguaçu/PR	68,6	100,0	0,0	3.620,1	0,5	1,5	1,5	58,67	47,6	37,0	4,6	0,6	1,5	49,7
412100 Querência do Norte/PR	100,0	100,0	9,4	1.437,7	0,4	0,5	0,2			21,4	128,9	67,4	0,4	
431532 Quevedos/RS	31,4	100,0	0,0			0,2					49,3		0,2	
421420 Quilombo/SC	56,0	100,0	66,7			1,0	0,7	72,50			33,3	50,0	1,0	
431535 Quinze de Novembro/RS	100,0	100,0	96,8	16,5	3,1	0,0	0,0	3,23	33,3	60,0	64,5	3,3	0,0	
412120 Quitandinha/PR	28,6	100,0			0,6					33,3				
412140 Realeza/PR	90,8	100,0	5,4	1.072,6	0,6	0,6	0,4	100,60	63,8	26,9	40,2	16,4	0,5	131,4
431545 Relvado/RS	89,7	100,0	0,0	366,6	2,7	0,9	0,3	196,08	92,8	66,7	1,7	0,0	0,3	
412175 Reserva do Iguaçu/PR	81,2	100,0	0,0			0,5	0,3				0,2	0,7	0,3	
431550 Restinga Seca/RS	100,0	100,0	94,7	1.517,6	0,5	0,6	0,3	210,57	66,0	21,1	3,7	5,6	0,3	11,1
412180 Ribeirão Claro/PR	82,2	100,0	0,0	844,7	1,3	0,9		246,61	75,9	22,5	45,4		0,7	
412200 Rio Azul/PR	71,6	100,0			1,2					42,9				
421440 Rio das Antas/SC	44,6	100,0	97,5	502,7	1,1	0,5	0,5	182,13	50,7	13,0		2,6	0,5	
421460 Rio do Oeste/SC	100,0	100,0	99,7	256,3	2,7	0,6	0,3	83,10	100,0	60,0	0,1	0,3	0,3	
421480 Rio do Sul/SC	95,0	100,0	95,9	1.635,3	0,4	0,5	0,5	57,69	39,5	29,0		4,3	0,5	
421470 Rio dos Cedros/SC	100,0	100,0	0,0	964,1	0,8	0,7	0,3	61,80	61,1	36,4		0,6	0,3	
421490 Rio Fortuna/SC	58,7	100,0	100,0		0,0	0,4	0,2	396,63	61,3	0,0	4,8	0,0	0,2	
431560 Rio Grande/RS	100,0	100,0			0,4					30,3				
421500 Rio Negrinho/SC	100,0	100,0	100,0	1.742,1	0,4	0,6		107,91	55,9	34,1			0,6	
412230 Rio Negro/PR	99,9	100,0	100,0	2.136,0	0,3	0,5	0,4	141,70	50,4	25,0	16,7	13,6	0,4	
431570 Rio Pardo/RS	95,2	100,0							49,5					
431575 Riozinho/RS	79,6	100,0	100,0			0,7	0,5					11,7	0,5	
421507 Riqueza/SC	44,5	100,0	66,7	359,4	1,9	0,6	0,4	158,75	38,1	33,3		50,0	0,6	
431590 Rodeio Bonito/RS	92,4	100,0												
421510 Rodeio/SC	86,2	100,0	0,0	1.432,3	0,3	0,4	0,4	109,49	33,7	16,7		0,1	0,4	
412240 Rolândia/PR	100,0	100,0	100,0	1.888,7	0,4	0,6	0,5	72,91	61,1	36,5		4,0	0,5	
431600 Rolante/RS	100,0	100,0	99,7	2.691,7	0,3	0,6	0,5	109,25	100,0	16,0		0,3	0,5	
421520 Romelândia/SC	36,1	100,0	0,0	239,6	2,0	0,4	0,4			23,5	13,3	15,4	0,4	
412250 Roncador/PR	69,3	100,0	0,0	519,2	0,6	0,3	0,2	9,23	52,2	50,0	27,7	44,4	0,2	
431620 Rondinha/RS	100,0	100,0	96,5	324,6	4,3	1,2	0,5	150,23	62,4	62,5	4,9	3,7	0,5	
431630 Roque Gonzales/RS	70,6	100,0	99,8			0,4	0,3	210,78	71,6		2,4	0,2	0,3	
412270 Sabáudia/PR	100,0	100,0	0,0	1,9	0,6	0,0	0,0	3.861,53	37,9	21,4		20,0	0,0	
431642 Sagrada Família/RS	100,0	100,0												
431643 Saldanha Marinho/RS	100,0	100,0	100,0			0,0	0,0	2.536,26	90,5		0,0	0,0	0,0	
412280 Salgado Filho/PR	51,1	100,0	100,0	249,2	1,8	0,4		173,22	40,9	36,4	8,6		0,4	
431645 Salto do Jacui/RS	100,0	100,0			0,3				82,7	18,8				
421540 Salto Veloso/SC	100,0	100,0	98,5	2.170,6	0,3	0,6	0,4	272,99	55,0	12,5	51,5	1,6	0,4	

TABELA In02 - INDICADORES SOBRE COLETA DE RESÍDUOS SÓLIDOS DOMICILIARES E PÚBLICOS

ANO DE
REFERÊNCIA
2010

Município	Tx. cobertura de coleta RDO relativo a Pop. Total	Tx. cobertura de coleta RDO relativo a Pop. Urbana	Tx de terceirização da coleta	Produtividade média de coletores e motoristas	Tx de motoristas e coletores por habitante urbano	Massa (RDO + RPU) coletada per capita (habitante urbano)	Massa RDO coletada per capita (hab. atendido)	Custo unitário da coleta	Incidência do custo da coleta no custo total do manejo	Incidência de emprego da coleta no total de empregados no manejo	Tx de RCD colet. Pref. sobre (RDO + RPU)	Tx de RPU sobre RDO	Massa[RDO+RPU] col. em rel. à pop. total atendida	Massa RCD em rel. à pop. urbana
Código Nome/UF	%	%	%	kg/(empreg.x dia)	empreg./1000hab.	kg/(hab. x dia)	kg/(hab.x dia)	R\$/t	%	%	%	%	%	%
Região Sul	I015	I016	I017	I018	I019	I021	I022	I023	I024	I025	I026	I027	I028	I029
431647 Salvador das Missões/RS	61,6	100,0	80,7	122,7	4,6	0,5	0,3	356,25	96,3	50,0	52,1	23,9	0,3	
431650 Salvador do Sul/RS	100,0	100,0			1,0				80,6	33,3				
431670 Santa Bárbara do Sul/RS	100,0	100,0	75,0	30,7	1,4	0,0	0,0	0,00		28,6		33,3	0,0	
412320 Santa Cecília do Pavão/PR	85,0	100,0	0,0	366,0	1,0	0,3	0,3	62,85		100,0	17,5	4,6	0,3	
421550 Santa Cecília/SC	100,0	100,0	56,5	734,0	1,1	0,7	0,6			24,2	20,3	0,0	0,6	69,5
412330 Santa Cruz de Monte Castelo/PR	100,0	100,0	0,0	2.770,0	0,7	1,7	1,2	67,76	78,7	20,0	11,5	1,1	1,2	
412340 Santa Fé/PR	93,2	100,0	23,0	86,6	1,0	0,1	0,1	749,28	100,0	34,6		11,6	0,1	
412350 Santa Helena/PR	76,8	100,0	0,0	394,9	1,6	0,5	0,4	12,14	60,0	52,6	58,3	3,0	0,4	
421555 Santa Helena/SC	46,1	100,0	98,6	75,6	3,4	0,2	0,2	399,22	34,7	33,3	5,6	1,4	0,2	
412370 Santa Isabel do Ivaí/PR	80,7	100,0	0,0	3.115,0	0,6	1,5	1,3	19,23	43,9	30,8	32,3	20,4	1,5	178,4
431690 Santa Maria/RS	100,0	100,0												
412395 Santa Mônica/PR	3,2	7,8	0,0	3.194,9	1,4	3,7	23,8			20,0	20,0	100,0	47,7	
421565 Santa Rosa do Sul/SC	93,6	100,0	0,0			0,3	0,1				9,3	0,6	0,1	
431720 Santa Rosa/RS	100,0	100,0	100,0	1.150,2	0,8	0,8	0,7	65,49	50,0	24,4		0,0	0,7	
421568 Santa Terezinha do Progresso/SC	20,7	100,0	100,0			1,0		462,00					0,9	
431700 Santana da Boa Vista/RS	46,3	100,0	97,9			0,5	0,5	291,85	97,7		6,9	2,2	0,5	
431710 Santana do Livramento/RS	90,2	100,0	100,0			0,6	0,6	70,05	59,3			0,0	0,6	
421569 Santiago do Sul/SC	92,1	100,0	100,0			0,6							0,3	
431740 Santiago/RS	92,1	100,0	100,0	2.300,3	0,3	0,5	0,5	94,55	46,9	17,7		36,2	0,5	
431750 Santo Ângelo/RS	90,0	95,6	100,0			0,7	0,7					4,1	0,8	
431760 Santo Antônio da Patrulha/RS	100,0	100,0	100,0	1.205,4	0,6	0,6	0,4	145,97		45,7		0,0	0,4	
412410 Santo Antônio da Platina/PR	86,5	100,0												
431770 Santo Antônio das Missões/RS	73,9	100,0	0,0	234,3	0,4	0,1	0,1	0,71	49,7	17,7	181,8	46,7	0,1	
431755 Santo Antônio do Palma/RS	92,6	100,0	97,3	158,7	4,4	0,6	0,2			75,0		2,8	0,2	
412430 Santo Antônio do Paraíso/PR	75,6	100,0												
431775 Santo Antônio do Planalto/RS	85,5	100,0	99,7	410,0	2,4	0,9	0,6	177,89	64,0	50,0		0,3	0,6	
431780 Santo Augusto/RS	99,7	100,0	95,4	42,1	0,5	0,4	0,3			30,0		4,9	0,3	
431790 Santo Cristo/RS	100,0	100,0	0,0	95,9	1,0	0,1	0,0			100,0	100,0	60,0	0,1	
412450 Santo Inácio/PR	100,0	100,0			1,0				90,7	23,5				
421580 São Bento do Sul/SC	100,0	100,0			0,6					32,1				
421575 São Bernardino/SC	26,8	100,0	100,0			0,2		799,35	78,7				0,2	
421590 São Bonifácio/SC	100,0	100,0	0,0	472,8	2,9	1,2	0,3	430,38	73,2	25,0	47,3	4,2	0,3	
431800 São Borja/RS	89,4	100,0	100,0			0,7	0,7	173,71				0,0	0,7	
421600 São Carlos/SC	67,0	100,0			1,2					27,6				
421605 São Cristóvão do Sul/SC	72,8	96,1	95,5	250,8	1,1	0,2	0,2	173,89	76,9	25,0	1,3	4,7	0,2	
421610 São Domingos/SC	100,0	100,0	94,8	857,5	0,8	0,6	0,4	139,87	76,0	50,0	5,2	0,0	0,4	
431820 São Francisco de Paula/RS	88,3	100,0	100,0	1.214,1	0,5	0,5				30,0			0,3	
431830 São Gabriel/RS	90,1	100,0	100,0	1.742,7	0,4	0,6		200,87	67,9	22,0			0,6	
421630 São João Batista/SC	100,0	100,0	0,0	2.308,8	0,4	0,8	0,7	64,43	63,5	25,0	14,6	16,0	0,8	

TABELA In02 - INDICADORES SOBRE COLETA DE RESÍDUOS SÓLIDOS DOMICILIARES E PÚBLICOS

ANO DE REFERÊNCIA
2010

Município	Tx. cobertura de coleta RDO relativo a Pop. Total	Tx. cobertura de coleta RDO relativo a Pop. Urbana	Tx de terceirização da coleta	Produtividade média de coletores e motoristas	Tx de motoristas e coletores por habitante urbano	Massa (RDO + RPU) coletada per capita (habitante urbano)	Massa RDO coletada per capita (hab. atendido)	Custo unitário da coleta	Incidência do custo da coleta no custo total do manejo	Incidência de emprega da coleta no total de empregados no manejo	Tx de RCD colet. Pref. sobre (RDO + RPU)	Tx de RPU sobre RDO	Massa[RDO+RPU] col. em rel. à pop. total atendida	Massa RCD em rel. à pop. urbana
Código Nome/UF	%	%	%	kg/(empreg.x dia)	empreg./1000hab.	kg/(hab. x dia)	kg/(hab.x dia)	R\$/t	%	%	%	%	%	%
Região Sul	I015	I016	I017	I018	I019	I021	I022	I023	I024	I025	I026	I027	I028	I029
421635 São João do Itaperiú/SC	100,0	100,0	0,0	274,8	1,6	0,4	0,2	340,91	66,6	23,1	7,8	2,4		0,2
421625 São João do Oeste/SC	100,0	100,0	100,0	958,5	1,9	1,6		80,00	88,9	28,6	0,8			0,5
431843 São João do Polêsine/RS	88,9	100,0	91,9	107,5	8,1	0,8		441,64	86,3	55,0	33,8			0,4
421640 São João do Sul/SC	100,0	100,0	0,0	798,7	1,9	1,3	0,2	263,24	97,1	42,9	3,1	38,9		0,3
412510 São João do Triunfo/PR	47,1	100,0	0,0	766,8	0,7	0,5		149,94	69,6	37,5				0,3
412480 São João/PR	90,5	100,0	94,4	741,2	0,7	0,5	0,3			22,7	137,9	5,9		0,3
412530 São Jorge do Ivaí/PR	86,6	100,0	3,2			0,9	0,7	62,36	59,0		58,5	36,2		0,9
412535 São Jorge do Patrocínio/PR	58,5	100,0	0,0	98,2	1,4	0,1	0,1	1.392,13	69,5	15,6	187,4	8,5		0,1
412520 São Jorge d'Oeste/PR	93,1	100,0	0,1	762,4	1,2	0,8	0,2	117,06	50,0	27,3		90,5		0,5
431844 São Jorge/RS	100,0	100,0	0,0	460,1	2,1	0,8		92,67	44,0	42,9	6,9			0,4
412545 São José das Palmeiras/PR	65,5	100,0	0,0	214,1	1,2	0,2	0,2	256,67	39,4	42,9	2,9	19,6		0,2
431848 São José do Hortêncio/RS	100,0	100,0	100,0	799,8	1,1	0,8	0,5			30,0		0,0		0,5
431849 São José do Inhacorá/RS	100,0	100,0	0,0	846,7	1,2	0,9	0,3	271,03	93,5	12,5	45,3	0,0		0,3
431861 São José do Sul/RS	89,2	100,0	100,0	223,6	4,2	0,8	0,3	363,32	81,1	60,0		0,0		0,3
431862 São José dos Ausentes/RS	100,0	100,0			1,9					19,1				
412550 São José dos Pinhais/PR	100,0	100,0	100,0	3.336,8	0,2	0,6	0,5	144,77	37,8	15,7	34,5	0,0		0,5
421660 São José/SC	99,8	100,0	94,5	1.951,0	0,4	0,7	0,6	80,58	36,9	13,1	0,0	12,3		0,7
431870 São Leopoldo/RS	100,0	100,0	100,0	2.142,5	0,3	0,6		94,10	25,0	26,4	244,4			0,6
431880 São Lourenço do Sul/RS	80,6	100,0	6,3			0,7	0,4	156,62	64,4		43,9	25,7		0,5
431890 São Luiz Gonzaga/RS	89,4	100,0	97,6			0,9	0,9	0,00				2,5		0,9
412555 São Manoel do Paraná/PR	51,4	93,2	0,0			2,6	2,5	0,00			100,0	11,3		2,7
431900 São Marcos/RS	100,0	100,0	89,4	2.002,1	0,5	0,9	0,7	167,73	96,8	60,0		11,9		0,8
412560 São Mateus do Sul/PR	86,8	100,0	100,0	4.130,7	0,5	1,8	0,5			16,1	60,8	154,8		1,3
431915 São Miguel das Missões/RS	77,1	100,0			0,0				86,6	0,0				
412570 São Miguel do Iguaçu/PR	79,6	100,0	17,9	999,0	0,7	0,7	0,5	75,38	13,9	14,0		0,2		0,5
421720 São Miguel do Oeste/SC	86,7	98,2	98,7	2.065,2	0,4	0,7	0,6			61,9	116,9	16,8		0,7
431920 São Nicolau/RS	100,0	100,0												
431930 São Paulo das Missões/RS	65,9	100,0	100,0	434,5	1,4	0,5	0,3	241,23	96,9	75,0	14,7	0,0		0,3
412580 São Pedro do Ivaí/PR	100,0	100,0												
431950 São Sebastião do Cai/RS	85,5	100,0	47,7	2.483,5	0,7	1,5	1,3	57,91	88,4	54,6	52,5	2,0	1,4	556,5
431960 São Sepé/RS	100,0	100,0	100,0	1.619,8	0,3	0,5	0,4			33,3	127,0	5,0		0,4
431971 São Valentim do Sul/RS	100,0	100,0	98,7	121,4	5,4	0,6	0,2	263,16	84,9	40,0		1,3		0,2
431973 São Valério do Sul/RS	30,6	100,0					1,2		68,4					
431980 São Vicente do Sul/RS	93,3	100,0	98,1	937,7	0,7	0,6	0,4	214,49	53,8	28,6	0,5	1,0		0,4
432000 Sapucaia do Sul/RS	100,0	100,0	0,0			0,8					21,2			0,8
432010 Sarandi/RS	100,0	100,0	100,0	1.495,2	0,6	0,7		192,34	84,8	37,0				0,6
412627 Saudade do Iguaçu/PR	49,7	100,0	100,0	539,9	1,2	0,6	0,5	158,71	35,8	30,0	30,4	12,7		0,6
421730 Saudades/SC	100,0	100,0	85,5	662,9	1,6	0,9	0,4	118,44	78,7	33,3	14,5	16,9		0,5
421740 Schroeder/SC	94,9	100,0	95,7			0,5	0,4					4,6		0,4

TABELA In02 - INDICADORES SOBRE COLETA DE RESÍDUOS SÓLIDOS DOMICILIARES E PÚBLICOS

ANO DE
REFERÊNCIA
2010

Município	Tx. cobertura de coleta RDO relativo a Pop. Total	Tx. cobertura de coleta RDO relativo a Pop. Urbana	Tx de terceirização da coleta	Produtividade média de coletadores e motoristas	Tx de motoristas e coletadores por habitante urbano	Massa (RDO + RPU) coletada per capita (habitante urbano)	Massa RDO coletada per capita (hab. atendido)	Custo unitário da coleta	Incidência do custo da coleta no custo total do manejo	Incidência de emprego da coleta no total de empregados no manejo	Tx de RCD colet. Pref. sobre (RDO + RPU)	Tx de RPU sobre RDO	Massa[RDO+RPU] col. em rel. à pop. total atendida	Massa RCD em rel. à pop. urbana
Código Nome/UF	%	%	%	kg/(empreg.x dia)	empreg./1000hab.	kg/(hab. x dia)	kg/(hab.x dia)	R\$/t	%	%	%	%	%	%
Região Sul	I015	I016	I017	I018	I019	I021	I022	I023	I024	I025	I026	I027	I028	I029
421750 Seara/SC	100,0	100,0	100,0	2.318,4	0,5	1,0		117,38	75,7	17,1	0,0		0,7	0,6
432020 Seberi/RS	100,0	100,0												
432023 Sede Nova/RS	52,5	100,0	0,0			0,4	0,3	109,89	45,6		5,0	25,0	0,4	
432026 Segredo/RS	25,2	100,0							97,1					
412630 Sengés/PR	99,9	100,0	0,7	1.269,2	0,7	0,8	0,6	15,56	21,4	22,9	114,4	1,2	0,7	
432040 Serafina Corrêa/RS	85,9	100,0	100,0		0,0	0,0				0,0			0,0	
432045 Sério/RS	100,0	100,0	100,0	111,8	3,8	0,4		942,86	66,3	66,7			0,1	
421755 Serra Alta/SC	55,8	100,0	93,9	346,1	1,6	0,5	0,5	200,88	65,7	50,0	15,4	6,6	0,5	
412635 Serranópolis do Iguaçu/PR	63,9	100,0	0,0			0,4	0,3	119,76	69,0		84,6	1,1	0,3	
412640 Sertaneja/PR	100,0	100,0												
432055 Sertão Santana/RS	92,1	100,0	100,0	766,8	2,4	1,5		141,98	60,1	37,5			0,4	
432050 Sertão/RS	56,9	100,0	95,2	402,6	1,2	0,4	0,4	466,33	84,4	26,7	0,5	5,0	0,4	
432060 Severiano de Almeida/RS	88,4	100,0	0,0	98,1	5,0	0,4	0,1	986,05	81,1	58,3		38,7	0,2	
421760 Siderópolis/SC	100,0	100,0	98,8		0,0	0,5	0,4	124,61	53,9	0,0		0,1	0,4	
432065 Silveira Martins/RS	100,0	100,0	100,0			2,2		65,40	91,6				1,0	
432067 Sinimbu/RS	25,2	100,0	99,2	644,3	2,1	1,2	0,7	279,11	71,4	27,3	0,8	0,8	0,7	
432070 Sobradinho/RS	76,7	96,6	100,0	1.551,4	0,4	0,6	0,6	110,61	68,0	33,3		2,2	0,6	
432080 Soledade/RS	81,6	100,0	60,3		0,0	1,3	0,8	63,95	66,5	0,0	75,0	65,8	1,3	
421770 Sombrio/SC	100,0	100,0	75,0	4.792,3	0,4	1,7	1,2			50,0		0,8	1,2	
412665 Sulina/PR	70,4	100,0	92,1	202,9	2,9	0,5	0,3	310,04	18,3	26,7		8,6	0,3	
432085 Tabai/RS	100,0	100,0	97,6	131,0	4,0	0,5	0,1			38,5		0,0	0,1	
412667 Tamarana/PR	61,6	100,0	0,0	474,6	1,0	0,4		61,80	37,5	37,5	16,8		0,3	85,3
421790 Tangará/SC	100,0	100,0			0,6				51,3	18,8				
432090 Tapejara/RS	100,0	100,0												
432110 Tapes/RS	100,0	100,0	50,4	582,3	1,6	0,8	0,6	173,23	87,0	74,2	10,0	16,7	0,7	31,2
432132 Taquaruçu do Sul/RS	100,0	100,0	100,0	77,2	6,9	0,5		156,92	45,9	47,1			0,2	
432135 Tavares/RS	100,0	100,0	95,1	752,9	0,9	0,6	0,3	271,57	75,1	42,9	1,4	5,2	0,4	
432140 Tenente Portela/RS	79,7	100,0	90,0	654,1	0,7	0,4		111,36	63,5	7,0	203,5		0,3	
412720 Terra Boa/PR	82,7	100,0												
412730 Terra Rica/PR	80,1	98,6	0,0	3.088,4	0,7	1,9	1,8	28,51	81,7	37,5	2,3	9,4	2,0	64,6
432145 Teutônia/RS	100,0	100,0	90,5	2.025,6	0,3	0,5	0,4	130,85	100,0	18,2	0,0	10,5	0,4	
421810 Timbé do Sul/SC	59,2	100,0	22,2	172,0	7,1	1,3		97,14	69,9	52,0			0,8	
421820 Timbó/SC	100,0	100,0	0,0	1.552,5	0,4	0,5		171,50	50,0	24,0	0,0		0,4	
432146 Tio Hugo/RS	100,0	100,0			2,6					27,3				
412770 Toledo/PR	100,0	100,0	100,0	2.074,8	0,3	0,6	0,5	66,24	52,7	24,8		0,0	0,5	
432150 Torres/RS	100,0	100,0	94,8	14,8	0,9	0,0	0,0	11.642,70	86,7	21,4		5,5	0,0	
432160 Tramandai/RS	100,0	100,0	71,8	2.720,6	0,5	1,2	0,8	102,79	59,6	48,8	28,2	39,2	1,1	
412785 Três Barras do Paraná/PR	100,0	100,0	78,7	1.224,7	1,0	1,1	0,5	81,19	73,7	26,1	5,1	9,3	0,5	
421830 Três Barras/SC	96,3	100,0	100,0	1.150,2	0,3	0,3	0,3	242,73	78,4	25,0		0,0	0,3	

TABELA In02 - INDICADORES SOBRE COLETA DE RESÍDUOS SÓLIDOS DOMICILIARES E PÚBLICOS

ANO DE
REFERÊNCIA
2010

Município	Tx. cobertura de coleta RDO relativo a Pop. Total	Tx. cobertura de coleta RDO relativo a Pop. Urbana	Tx de terceirização da coleta	Produtividade média de coletores e motoristas	Tx de motoristas e coletores por habitante urbano	Massa (RDO + RPU) coletada per capita (habitante urbano)	Massa RDO coletada per capita (hab. atendido)	Custo unitário da coleta	Incidência do custo da coleta no custo total do manejo	Incidência de emprego da coleta no total de empregados no manejo	Tx de RCD colet. Pref. sobre (RDO + RPU)	Tx de RPU sobre RDO	Massa[RDO+RPU] col. em rel. à pop. total atendida	Massa RCD em rel. à pop. urbana
Código Nome/UF	%	%	%	kg/(empreg.x dia)	empreg./1000hab.	kg/(hab. x dia)	kg/(hab.x dia)	R\$/t	%	%	%	%	%	%
Região Sul	I015	I016	I017	I018	I019	I021	I022	I023	I024	I025	I026	I027	I028	I029
432166 Três Cachoeiras/RS	100,0	100,0	100,0			0,5	0,4				16,3	0,0	0,4	
432170 Três Coroas/RS	100,0	100,0	100,0	191,7	2,9	0,5	0,4					0,0	0,4	
432185 Três Palmeiras/RS	52,2	100,0	76,2	201,3	2,4	0,4	0,3	460,32	84,8	45,5	76,2	31,3	0,4	
432190 Três Passos/RS	79,5	100,0			0,6					16,4				
421835 Treviso/SC	100,0	100,0			1,6					30,0				10.911,0
421840 Treze de Maio/SC	71,2	100,0	0,0	639,0	1,5	0,8	0,6	180,00	72,0	29,4		0,0	0,6	
421850 Treze Tilias/SC	100,0	100,0												
432195 Trindade do Sul/RS	98,9	100,0							75,2					
432200 Triunfo/RS	100,0	100,0							75,6					
421860 Trombudo Central/SC	70,2	100,0	95,2	587,1	1,0	0,5	0,4	126,92	56,7	20,0	40,8	2,8	0,4	
421875 Tunápolis/SC	66,0	100,0	100,0	1.065,0	2,1	1,9		76,00	100,0	21,4	24,0		0,9	
432215 Tunas/RS	31,2	100,0	31,3	23,4	2,2	0,1	0,1	2.272,73	96,2	42,9	0,0	6,7	0,1	
432225 Tupandi/RS	100,0	100,0	97,3	591,1	1,1	0,6	0,4			33,3	4,5	2,8	0,4	
432230 Tuparendi/RS	83,1	100,0	72,6	528,1	1,9	0,9	0,5	77,69	40,7	58,8	66,6	37,8	0,6	
412796 Turvo/PR	59,7	100,0	100,0			1,6	0,8					20,8	1,0	
412800 Ubiratã/PR	85,3	100,0	3,0	792,3	0,8	0,6	0,4			45,5		45,5	0,6	
432235 União da Serra/RS	100,0	100,0	25,0		0,0	0,0	0,0				25,0	100,0	0,0	
412820 União da Vitória/PR	98,6	100,0	100,0	1.640,0	0,4	0,5	0,5	107,49	65,8	42,9	9,4	0,0	0,5	17,4
412830 Uniflor/PR	100,0	100,0							55,1					
412840 Uraí/PR	92,9	100,0	55,8	1.962,6	0,8	1,3	0,9	23,58	52,2	21,9	232,6	30,3	1,1	
421895 Urupema/SC	100,0	100,0			2,4					100,0				
432250 Vacaria/RS	100,0	100,0	100,0	1.381,5	0,4	0,5	0,5	131,97	59,1	24,3	120,9	0,1	0,5	227,9
432253 Vale do Sol/RS	90,3	100,0												
432254 Vale Real/RS	98,6	100,0	100,0	1.170,7	0,7	0,7	0,6	166,61	82,8	50,0		0,1	0,6	
432255 Vanini/RS	100,0	100,0			4,0				94,3	100,0				
421910 Vargeão/SC	100,0	100,0	97,5	255,0	2,8	0,6	0,3	394,75	95,7	50,0	2,8	2,6	0,3	
421917 Vargem Bonita/SC	70,4	100,0	99,2	473,6	1,5	0,6	0,5	283,81	92,1	44,4	5,1	0,9	0,5	
432260 Venâncio Aires/RS	62,7	100,0			0,2				84,7	33,3				
412853 Ventania/PR	100,0	100,0			1,8					100,0				
412855 Vera Cruz do Oeste/PR	79,8	100,0	28,4	310,7	0,6	0,2	0,2	368,32	79,9	36,4	18,4	5,4	0,2	
432280 Veranópolis/RS	86,9	100,0	100,0	2.885,0	0,4	1,0	1,0			28,6		0,3	1,0	
432285 Vespasiano Correa/RS	20,5	100,0	0,0	383,4	7,4	2,4	2,4	279,17	88,1	60,0		0,0	2,4	
421920 Vidal Ramos/SC	96,9	100,0	0,0	153,4	2,8	0,4		545,69	69,2	26,3	41,7		0,1	
421930 Videira/SC	0,2	0,2	98,5			0,6	267,0					1,5	270,9	
432330 Vila Flores/RS	100,0	100,0	93,8			0,8	0,3					6,7	0,3	
432345 Vila Nova do Sul/RS	51,9	100,0	0,0	854,1	1,4	1,0	0,9	81,42	65,8	30,0	0,1	9,9	1,0	
412870 Vitorino/PR	64,4	100,0			0,5				100,0	100,0				
412850 Wenceslau Braz/PR	86,5	100,0	73,7	819,5	1,3	0,9	0,6	88,12	62,5	54,1	93,6	30,5	0,8	
432377 Westfália/RS	100,0	100,0			3,5				71,7	40,0				

TABELA In02 - INDICADORES SOBRE COLETA DE RESÍDUOS SÓLIDOS DOMICILIARES E PÚBLICOS

ANO DE REFERÊNCIA
2010

Município	Tx. cobertura de coleta RDO relativo a Pop. Total	Tx. cobertura de coleta RDO relativo a Pop. Urbana	Tx de terceirização da coleta	Produtividade média de coletadores e motoristas	Tx de motoristas e coletadores por habitante urbano	Massa (RDO + RPU) coletada per capita (habitante urbano)	Massa RDO coletada per capita (hab. atendido)	Custo unitário da coleta	Incidência do custo da coleta no custo total do manejo	Incidência de emprega da coleta no total de empregados no manejo	Tx de RCD colet. Pref. sobre (RDO + RPU)	Tx de RPU sobre RDO	Massa[RDO+RPU] col. em rel. à pop. total atendida	Massa RCD em rel. à pop. urbana
CódigoNome/UF	%	%	%	kg/(empreg.x dia)	empreg./1000hab.	kg/(hab. x dia)	kg/(hab.x dia)	R\$/t	%	%	%	%	%	%
Região Sul	I015	I016	I017	I018	I019	I021	I022	I023	I024	I025	I026	I027	I028	I029
412880 Xambê/PR	83,0	100,0	0,0			3,8					43,9			1,5
432380 Xangri-lá/RS	100,0	100,0	78,3			1,0	0,8	92,81	74,4			27,8		1,0
421970 Xaxim/SC	0,7	0,9												

TABELA In03
INDICADORES SOBRE COLETA SELETIVA E TRIAGEM

TABELA In03 - INDICADORES SOBRE COLETA SELETIVA E TRIAGEM

ANO DE
REFERÊNCIA
2010

Município	Taxa de recuperação de recicláveis em relação à quantidade de RDO e RPU	Massa recuperada per capita	Relação entre quantidades da coleta seletiva e RDO	Incid. de papel/papelão sobre total mat. recuperado	Incid. de plásticos sobre total material recuperado	Incid. de metais sobre total material recuperado	Incid. de vidros sobre total material recuperado	Incid. de "outros" sobre total material recuperado	Massa per capita recolhida via coleta seletiva	
Código Nome/UF	%	kg/(1000hab.x ano)	%	%	%	%	%	%	kg/(hab.x ano)	
Região Sul	I031	I032	I053	I034	I035	I038	I039	I040	I054	
420010 Abelardo Luz/SC										
430003 Aceguá/RS	0,0	0,0								
420020 Agrolândia/SC	0,7	1,7								
420040 Água Doce/SC	0,0	0,0								
430005 Água Santa/RS	33,0	68,4		33,3	29,3	11,1	12,1	14,1		
420055 Águas Frias/SC										
420060 Águas Mornas/SC	59,9	142,0		29,1	25,4	21,8	23,6	0,1		
430010 Agudo/RS										
430020 Ajuricaba/RS	0,0	0,0	141,5						458,1	
430040 Alegrete/RS	5,1	10,8	5,4	65,3	16,4	8,0	10,1	0,3	10,8	
430045 Alegria/RS	9,0	78,2	100,0	41,9	12,9	9,7	1,6	33,9	116,0	
430050 Alpestre/RS	6,6	18,5		22,0	43,9	29,3	4,9	0,0		
410045 Altamira do Paraná/PR										
420075 Alto Bela Vista/SC	40,2	119,0	90,9	44,4	20,8	13,9	20,8	0,0	119,0	
412862 Alto Paraíso/PR	28,6	22,6		25,0	50,0	12,5	12,5	0,0	33,8	
410060 Alto Paraná/PR	4,7	14,9	10,1	47,3	39,5	11,4	0,6	1,2	20,9	
410070 Alto Piquiri/PR	9,5	32,4	21,4	25,8	28,8	34,3	11,1	0,0	35,8	
410050 Altônia/PR	9,0	28,3	36,5	26,2	3,5	70,3	0,0	0,0	102,6	
410090 Amaporã/PR										
430064 Ametista do Sul/RS	3,0	5,1		51,3	23,1	10,3	7,7	7,7		
410100 Ampére/PR		1,8		31,7	12,5	2,1	37,5	16,3	1,9	
410105 Anahy/PR	7,2	15,2	19,8	31,3	40,6	12,5	6,3	9,4	28,9	
410110 Andirá/PR										
430066 André da Rocha/RS		0,0								
420110 Anitápolis/SC	42,2	115,6	100,0	47,4	40,8	4,6	7,2	0,0	228,1	
420120 Antônio Carlos/SC	0,5	2,2	0,6	45,1	23,5	7,8	15,7	7,8	2,5	
430080 Antônio Prado/RS	30,7	122,8	100,0	40,0	20,0	20,0	10,0	10,0	292,3	
410140 Apucarana/PR		13,2		56,7	25,0	5,7	6,0	6,7	13,5	
420127 Arabutã/SC										
430085 Arambaré/RS										
410150 Arapongas/PR	4,2	13,0	106,1	15,7	21,2	0,3	22,7	40,1	307,3	
430087 Araricá/RS	9,4	18,0		26,4	34,7	23,6	13,9	1,4		
410180 Araucária/PR	3,8	7,9	5,1	58,4	25,7	6,8	9,2	0,0	10,5	
420150 Armazém/SC	79,2	56,8		39,1	24,9	14,9	13,0	8,0		
430100 Arroio do Meio/RS										
430107 Arroio do Padre/RS									262,1	
430105 Arroio do Sal/RS	0,0	0,0								
430120 Arroio do Tigre/RS	0,0	0,0								
430130 Arroio Grande/RS										

TABELA In03 - INDICADORES SOBRE COLETA SELETIVA E TRIAGEM

ANO DE
REFERÊNCIA
2010

Município	Taxa de recuperação de recicláveis em relação à quantidade de RDO e RPU	Massa recuperada per capita	Relação entre quantidades da coleta seletiva e RDO	Incid. de papel/papelão sobre total mat. recuperado	Incid. de plásticos sobre total material recuperado	Incid. de metais sobre total material recuperado	Incid. de vidros sobre total material recuperado	Incid. de "outros" sobre total material recuperado	Massa per capita recolhida via coleta seletiva	
Código Nome/UF	%	kg/(1000hab.x ano)	%	%	%	%	%	%	kg/(hab.x ano)	
Região Sul	I031	I032	I053	I034	I035	I038	I039	I040	I054	
420160 Arroio Trinta/SC	88,8	42,1		30,9	24,7	7,3	37,1	0,0		
430140 Arvorezinha/RS	11,9	52,9	21,7	53,0	19,6	19,6	6,9	0,9	87,6	
420170 Ascurra/SC										
410190 Assai/PR	3,3	7,1		71,9	8,3	11,5	8,3	0,0		
410210 Astorga/PR	3,8	8,6	6,0	54,8	21,8	11,9	5,2	6,3	11,7	
410220 Atalaia/PR										
430155 Áurea/RS										
420190 Aurora/SC										
430160 Bagé/RS	0,0	0,1	0,0	18,8	43,8	12,5	18,8	6,3	0,0	
420200 Balneário Camboriú/SC	1,8	8,3		22,3	20,0	20,3	36,5	0,9	16,1	
420207 Balneário Gaivota/SC	0,0	0,0								
430163 Balneário Pinhal/RS										
420208 Bandeirante/SC	0,0	0,0								
430175 Barão do Triunfo/RS	0,0	0,0								
410250 Barbosa Ferraz/PR	20,2	73,1	21,0	14,3	38,6	28,6	14,3	4,3	73,0	
430185 Barra do Guarita/RS	33,3	87,5		4,2	10,0	18,3	5,0	62,5		
410270 Barra do Jacaré/PR										
430187 Barra do Quaraí/RS	11,3	31,7	20,0	25,0	25,0	25,0	0,0	25,0	42,2	
430192 Barra do Rio Azul/RS	2,1	12,4		20,0	20,0	20,0	20,0	20,0		
410260 Barracão/PR	29,7	56,2	100,0	50,8	28,4	8,1	7,6	5,1	189,0	
410275 Bela Vista da Caroba/PR										
410280 Bela Vista do Paraíso/PR	3,6	10,8	3,6	47,1	23,5	3,9	23,5	2,0	10,7	
420213 Bela Vista do Toldo/SC										
420220 Benedito Novo/SC	23,1	31,0		40,0	13,3	33,3	13,3	0,0		
430210 Bento Gonçalves/RS	0,1	0,2		36,7	28,4	12,8	13,3	8,7	60,5	
420230 Biguaçu/SC		1,9							1,9	
410290 Bituruna/PR	4,1	3,7	20,0	32,4	27,0	13,5	21,6	5,4	14,1	
420240 Blumenau/SC			4,0						10,6	
410302 Boa Esperança do Iguaçu/PR	1,7	3,7		42,9	14,3	14,3	28,6	0,0		
410304 Boa Ventura de São Roque/PR		6,5								
430220 Boa Vista do Buricá/RS										
430222 Boa Vista do Cadeado/RS		211,9		35,0	33,0	27,0	2,0	3,0		
410310 Bocaiúva do Sul/PR										
420257 Bom Jesus do Oeste/SC										
410315 Bom Jesus do Sul/PR	4,7	13,0	92,2	53,7	43,0	0,8	1,7	0,8	241,1	
430235 Bom Princípio/RS	32,3	52,7		15,5	30,9	41,2	6,2	6,2	163,0	
420260 Bom Retiro/SC	0,0	0,0								
420245 Bombinhas/SC										
410330 Borrazópolis/PR	4,1	11,7		30,3	48,8	9,6	10,6	0,7		

TABELA In03 - INDICADORES SOBRE COLETA SELETIVA E TRIAGEM

ANO DE
REFERÊNCIA
2010

Município	Taxa de recuperação de recicláveis em relação à quantidade de RDO e RPU	Massa recuperada per capita	Relação entre quantidades da coleta seletiva e RDO	Incid. de papel/papelão sobre total mat. recuperado	Incid. de plásticos sobre total material recuperado	Incid. de metais sobre total material recuperado	Incid. de vidros sobre total material recuperado	Incid. de "outros" sobre total material recuperado	Massa per capita recolhida via coleta seletiva	
Código Nome/UF	%	kg/(1000hab.x ano)	%	%	%	%	%	%	kg/(hab.x ano)	
Região Sul	I031	I032	I053	I034	I035	I038	I039	I040	I054	
430250 Bossoroca/RS	13,2	19,0	14,5	35,7	7,1	28,6	21,4	7,1	19,0	
430258 Bozano/RS										
420280 Braço do Norte/SC	4,8	11,8	5,0	34,8	38,4	15,2	8,7	2,9	12,2	
420285 Braço do Trombudo/SC	84,4	240,3	100,0	13,6	10,5	8,8	13,2	54,0	284,5	
410335 Braganey/PR		0,0								
410337 Brasilândia do Sul/PR										
420287 Brunópolis/SC	14,1	23,7		41,9	31,7	14,4	6,0	6,0		
420290 Brusque/SC										
430270 Butiá/RS	0,0	0,0								
420300 Caçador/SC	4,2	7,8	5,0	46,6	27,0	3,1	9,8	13,5	9,3	
430280 Caçapava do Sul/RS	2,2	4,5	2,3	43,5	34,8	13,0	8,7	0,0	4,7	
430290 Cacequi/RS	92,9	10,9								
430300 Cachoeira do Sul/RS			0,1						0,2	
430310 Cachoeirinha/RS	1,7	3,8		51,4	34,1	6,1	2,8	5,7	4,7	
410345 Cafelândia/PR	7,2	16,2		60,0	20,0	10,0	5,0	5,0		
430340 Caiçara/RS										
430355 Camargo/RS	66,0	15,1	80,0	42,4	42,4	6,1	6,1	3,0	18,2	
430360 Cambará do Sul/RS										
410370 Cambé/PR	0,3	1,1	0,3	49,9	25,2	4,3	6,2	14,5	1,1	
430370 Campina das Missões/RS	2,4	4,9	8,3	41,7	37,0	9,3	12,0	0,0	16,4	
410400 Campina Grande do Sul/PR										
430380 Campinas do Sul/RS	33,6	61,4	100,0	30,1	9,7	46,0	9,7	4,6	170,7	
420330 Campo Alegre/SC	9,7	19,8	14,4	46,2	21,7	28,0	4,2	0,0	19,7	
430390 Campo Bom/RS										
410405 Campo Bonito/PR	15,7	22,5		51,7	25,9	20,7	1,7	0,0		
410410 Campo do Tenente/PR	0,7	1,1	0,7	33,3	22,2	22,2	22,2	0,0	1,1	
410420 Campo Largo/PR		2,4		47,2	21,1	10,5	19,3	2,0		
410425 Campo Magro/PR	9,5	20,0	11,3						23,0	
410430 Campo Mourão/PR									7,2	
430410 Campos Borges/RS	0,0	0,0	90,7						315,0	
420360 Campos Novos/SC	10,8	21,2		50,3	27,9	21,8	0,0	0,0		
430420 Candelária/RS										
430430 Cândido Godói/RS										
410442 Cândói/PR										
430440 Canela/RS	18,0	39,0	80,6	40,4	31,2	13,8	14,6	0,1	162,1	
430450 Canguçu/RS	0,2	0,6	0,3	50,0	40,3	2,4	7,3	0,0	0,7	
430460 Canoas/RS	1,8	4,4	2,8	64,6	28,4	4,0	3,0	0,0	7,0	
420380 Canoinhas/SC	0,0	0,0								
410450 Capanema/PR	38,5	26,9	51,7	50,0	16,7	26,7	6,7	0,0	26,9	

TABELA In03 - INDICADORES SOBRE COLETA SELETIVA E TRIAGEM

ANO DE
REFERÊNCIA
2010

Município	Taxa de recuperação de recicláveis em relação à quantidade de RDO e RPU	Massa recuperada per capita	Relação entre quantidades da coleta seletiva e RDO	Incid. de papel/papelão sobre total mat. recuperado	Incid. de plásticos sobre total material recuperado	Incid. de metais sobre total material recuperado	Incid. de vidros sobre total material recuperado	Incid. de "outros" sobre total material recuperado	Massa per capita recolhida via coleta seletiva	
Código Nome/UF	%	kg/(1000hab.x ano)	%	%	%	%	%	%	kg/(hab.x ano)	
Região Sul	I031	I032	I053	I034	I035	I038	I039	I040	I054	
430465 Capão do Cipó/RS	0,0	0,0								
430466 Capão do Leão/RS										
420390 Capinzal/SC	0,0	0,0								
410460 Capitão Leônidas Marques/PR	13,3	23,7	14,6	41,7	29,8	17,0	9,9	1,7	26,1	
430469 Capitão/RS	0,0	0,0								
420395 Capivari de Baixo/SC										
430471 Caraa/RS	89,9	510,4								
410465 Carambei/PR	9,3	17,2		36,3	8,3	10,8	18,8	25,8	25,8	
430470 Carazinho/RS										
430480 Carlos Barbosa/RS	25,7	51,3	26,0	48,8	29,3	10,7	8,8	2,4	51,2	
430490 Casca/RS	17,3	63,9	18,3	20,0	27,7	21,5	15,4	15,4	63,8	
410480 Cascavel/PR	0,0	0,0		42,9	14,3	7,1	21,4	14,3	5,1	
430495 Caseiros/RS	0,0	0,0	67,3						9,6	
410490 Castro/PR	20,1	43,8	20,5	24,5	2,9	2,3	1,6	68,7	43,8	
430500 Catuipe/RS										
420410 Caxambu do Sul/SC	12,7	22,2		16,3	16,7	1,9	23,4	41,8		
430510 Caxias do Sul/RS	14,8	40,7		19,9	32,4	28,9	12,4	6,4	47,9	
430511 Centenário/RS										
430512 Cerrito/RS	0,0	0,0								
430513 Cerro Branco/RS										
430517 Cerro Grande do Sul/RS	0,5	40,3		10,0	10,0	60,0	20,0	0,0		
410530 Céu Azul/PR	6,4	17,9	100,0	24,7	15,3	58,7	1,3	0,0	258,9	
420419 Chapadão do Lageado/SC	7,7	46,8	8,0	33,3	16,7	12,5	29,2	8,3	48,7	
430535 Charqueadas/RS	42,3	5,4	42,3	48,0	45,4	6,7	0,0	0,0	5,4	
430537 Charrua/RS	26,9	92,5	100,0	34,1	34,3	1,7	11,9	18,2	267,1	
410540 Chopinzinho/PR	21,0	44,0	24,4	38,1	44,1	8,5	5,6	3,8	48,4	
430543 Chui/RS										
430544 Chuvisca/RS	0,0	0,0								
410550 Cianorte/PR	1,1	2,4	4,6	1,3	14,5	2,0	62,5	19,7	9,5	
410560 Cidade Gaúcha/PR										
430550 Ciriaco/RS									72,1	
420425 Cocal do Sul/SC	0,0	0,0								
430558 Colinas/RS										
410580 Colombo/PR										
420430 Concórdia/SC	2,1	6,7		59,2	8,2	16,3	10,9	5,5	7,2	
430570 Condor/RS										
410610 Conselheiro Mairinck/PR										
430583 Coqueiro Baixo/RS	0,0	0,0								
430585 Coqueiros do Sul/RS	0,0	0,0								

TABELA In03 - INDICADORES SOBRE COLETA SELETIVA E TRIAGEM

ANO DE REFERÊNCIA
2010

Município	Taxa de recuperação de recicláveis em relação à quantidade de RDO e RPU	Massa recuperada per capita	Relação entre quantidades da coleta seletiva e RDO	Incid. de papel/papelão sobre total mat. recuperado	Incid. de plásticos sobre total material recuperado	Incid. de metais sobre total material recuperado	Incid. de vidros sobre total material recuperado	Incid. de "outros" sobre total material recuperado	Massa per capita recolhida via coleta seletiva	
Código	Nome/UF	%	kg/(1000hab.x ano)	%	%	%	%	%	kg/(hab.x ano)	
Região Sul		I031	I032	I053	I034	I035	I038	I039	I040	I054
410630	Corbélia/PR	19,4	28,6	29,7	25,3	13,5	31,1	30,1	0,0	41,6
430590	Coronel Bicaco/RS									
420440	Coronel Freitas/SC									
420445	Coronel Martins/SC									
410650	Coronel Vivida/PR			16,4						34,9
420450	Corupá/SC									
420460	Criciúma/SC									
430600	Crissiumal/RS		10,6		7,7	46,2	15,4	7,7	23,1	
430605	Cristal/RS									
430610	Cruz Alta/RS		0,2		36,4	29,6	7,6	11,4	15,2	
430613	Cruzaltense/RS			103,4						1.374,2
410660	Cruzeiro do Oeste/PR	2,1	3,7	50,0	45,5	22,7	12,1	4,6	15,2	73,1
430620	Cruzeiro do Sul/RS									
410690	Curitiba/PR	4,5	14,9	6,5	40,6	22,8	14,9	19,8	2,0	17,7
420480	Curitiba/SC									
430630	David Canabarro/RS									
430632	Derrubadas/RS		1,1							
430635	Dezesseis de Novembro/RS									
410710	Diamante do Norte/PR	6,8	17,6	117,9	25,0	37,5	21,3	12,5	3,8	260,1
420500	Dionísio Cerqueira/SC	0,0	0,0							
430642	Dois Irmãos das Missões/RS	23,1	5,5		83,3	8,3	0,0	0,0	8,3	
430640	Dois Irmãos/RS	0,0	0,0							
410720	Dois Vizinhos/PR	18,8	40,6	101,0	14,0	12,0	3,0	1,1	69,9	215,8
430650	Dom Feliciano/RS	0,0	0,0							
430660	Dom Pedrito/RS									
420510	Dona Emma/SC	0,0	0,0							
430670	Dona Francisca/RS		1,9		50,0	50,0	0,0	0,0	0,0	
430673	Doutor Maurício Cardoso/RS									
420515	Doutor Pedrinho/SC	4,5	4,9	6,0	30,6	35,7	5,1	28,6	0,0	6,4
430675	Doutor Ricardo/RS		7,2							
430690	Encruzilhada do Sul/RS									
410740	Enéas Marques/PR		72,3		45,0	40,0	10,0	5,1	0,0	72,9
410750	Engenheiro Beltrão/PR	10,9	14,7	12,6	35,3	32,7	14,0	18,0	0,0	16,6
410753	Entre Rios do Oeste/PR	39,7	11,7	58,5	16,1	25,8	32,3	9,7	16,1	11,7
430697	Erebango/RS	0,0	0,0							
430700	Erechim/RS	9,1	23,0		32,4	11,3	11,4	44,9	0,0	
420519	Ermo/SC	0,0	0,0							
430705	Ernestina/RS									
430720	Erval Grande/RS									

TABELA In03 - INDICADORES SOBRE COLETA SELETIVA E TRIAGEM

ANO DE
REFERÊNCIA
2010

Município	Taxa de recuperação de recicláveis em relação à quantidade de RDO e RPU	Massa recuperada per capita	Relação entre quantidades da coleta seletiva e RDO	Incid. de papel/papelão sobre total mat. recuperado	Incid. de plásticos sobre total material recuperado	Incid. de metais sobre total material recuperado	Incid. de vidros sobre total material recuperado	Incid. de "outros" sobre total material recuperado	Massa per capita recolhida via coleta seletiva	
Código Nome/UF	%	kg/(1000hab.x ano)	%	%	%	%	%	%	kg/(hab.x ano)	
Região Sul	I031	I032	I053	I034	I035	I038	I039	I040	I054	
420520 Erval Velho/SC										
430740 Esmeralda/RS										
430745 Esperança do Sul/RS										
410754 Espigão Alto do Iguaçu/PR										
430755 Estação/RS										
430760 Estância Velha/RS	10,1	18,8	25,5	18,2	24,4	10,6	24,0	22,8	46,3	
430770 Esteio/RS										
430781 Estrela Velha/RS	0,0	0,0								
430780 Estrela/RS										
430786 Fagundes Varela/RS									27,8	
410755 Farol/PR										
430790 Farroupilha/RS										
430800 Faxinal do Soturno/RS										
430805 Faxinalzinho/RS	13,6	28,3		33,3	50,0	5,6	11,1	0,0		
410765 Fazenda Rio Grande/PR	1,3	2,4	1,6	28,2	32,0	22,0	0,0	17,9	2,8	
430807 Fazenda Vilanova/RS										
430810 Feliz/RS	27,6	68,8	27,7	30,0	25,0	20,0	10,0	15,0	68,8	
410770 Fênix/PR	0,4	0,5		10,5	21,1	5,3	5,3	57,9		
410785 Flor da Serra do Sul/PR	4,7	13,4	6,5	27,3	13,6	31,8	9,1	18,2	18,2	
420535 Flor do Sertão/SC	0,0	0,0								
430820 Flores da Cunha/RS	9,7	22,4	20,8	40,0	30,0	10,0	10,0	10,0	44,8	
410790 Floresta/PR	2,7	7,7	12,5	31,7	44,9	16,0	4,3	3,1	32,9	
420540 Florianópolis/SC	4,1	16,0	4,9	51,5	16,9	5,4	15,7	10,5	19,0	
410810 Flórida/PR									25,8	
430840 Formigueiro/RS	0,0	0,0								
410820 Formosa do Oeste/PR		16,1		18,8	18,8	50,0	6,3	6,3		
420543 Formosa do Sul/SC	20,9	30,1	21,5	16,0	16,6	3,1	21,5	42,9	31,0	
420545 Forquilha/SC										
410830 Foz do Iguaçu/PR	1,8	5,4	4,7	63,3	20,4	8,6	6,6	1,1	13,4	
420550 Fraiburgo/SC	0,0	0,0								
410840 Francisco Beltrão/PR	8,8	37,1	13,4	28,0	20,0	32,0	20,0	0,0	44,4	
430850 Frederico Westphalen/RS										
420560 Galvão/SC	0,0	0,0								
430860 Garibaldi/RS										
420570 Garopaba/SC	23,3	97,0		32,7	34,5	18,3	13,0	1,5	145,3	
430865 Garruchos/RS										
420580 Garuva/SC		0,0								
420590 Gaspar/SC	12,0	35,9	12,8	34,0	32,5	14,0	13,0	6,5	38,4	
430880 General Câmara/RS										

TABELA In03 - INDICADORES SOBRE COLETA SELETIVA E TRIAGEM

ANO DE
REFERÊNCIA
2010

Município	Taxa de recuperação de recicláveis em relação à quantidade de RDO e RPU	Massa recuperada per capita	Relação entre quantidades da coleta seletiva e RDO	Incid. de papel/papelão sobre total mat. recuperado	Incid. de plásticos sobre total material recuperado	Incid. de metais sobre total material recuperado	Incid. de vidros sobre total material recuperado	Incid. de "outros" sobre total material recuperado	Massa per capita recolhida via coleta seletiva	
Código Nome/UF	%	kg/(1000hab.x ano)	%	%	%	%	%	%	kg/(hab.x ano)	
Região Sul	I031	I032	I053	I034	I035	I038	I039	I040	I054	
430905 Glorinha/RS	13,7	127,2		56,7	14,5	21,7	7,2	0,0		
420600 Governador Celso Ramos/SC										
430910 Gramado/RS	21,4	78,8		34,1	38,1	10,8	17,1	0,0		
430920 Gravataí/RS			3,8							8,8
430925 Guabiju/RS	8,1	29,1		24,7	27,0	34,0	14,4	0,0		40,6
430930 Guaíba/RS										
410880 Guairá/PR										
410890 Guairacá/PR	0,0	0,0								
410910 Guaporema/PR										
430950 Guarani das Missões/RS	13,9	79,5		17,5	7,5	26,3	15,0	33,8		572,5
410940 Guarapuava/PR	6,3	11,3		58,0	22,9	12,7	6,4	0,0		11,2
430955 Harmonia/RS										
420670 Herval d'Oeste/SC	0,0	0,0								
410970 Ibaíti/PR	19,2	51,3		29,9	45,8	9,0	10,2	5,1		
430980 Ibiacá/RS	38,8	72,0	55,7	39,0	29,3	19,5	7,3	4,9		86,0
420675 Ibiam/SC										
420680 Ibicaré/SC										
410980 Ibiporã/PR	9,8	25,1	17,8							41,8
430990 Ibiraiaras/RS										
420690 Ibirama/SC	13,6	17,9	25,4	41,5	35,9	8,7	14,0	0,0		33,3
431000 Ibirubá/RS	7,3	26,6		20,7	23,5	14,7	0,0	41,1		
420700 Içara/SC										
410990 Icaraima/PR	5,2	7,2		24,2	72,7	3,1	0,0	0,0		
431010 Igrejinha/RS	5,5	15,9	30,9							89,0
411000 Iguaçu/PR										
411005 Iguatu/PR	0,0	0,0								
431020 Ijuí/RS	1,3	2,7	1,3	38,9	19,0	7,0	2,1	33,1		2,7
431030 Ilópolis/RS	71,0	157,2		28,8	28,8	14,4	14,4	13,5		
420720 Imarui/SC										
411010 Imbituva/PR	2,7	11,3	3,2	19,1	16,3	37,7	21,9	5,0		13,4
420740 Imbuia/SC	50,4	144,2		36,3	19,3	23,5	21,0	0,0		286,3
431036 Imigrante/RS										
411020 Inácio Martins/PR										
420750 Indaial/SC	6,5	12,3	9,4	54,8	13,9	18,1	13,2	0,0		17,6
411040 Indianópolis/PR	2,1	3,8		25,0	25,0	16,7	16,7	16,7		
420757 Iomerê/SC	0,0	0,0								
420760 Ipira/SC										
431046 Ipiranga do Sul/RS										
411060 Iporã/PR	1,2	3,2	1,2	29,4	18,3	4,0	4,6	43,7		3,1

TABELA In03 - INDICADORES SOBRE COLETA SELETIVA E TRIAGEM

ANO DE
REFERÊNCIA
2010

Município	Taxa de recuperação de recicláveis em relação à quantidade de RDO e RPU	Massa recuperada per capita	Relação entre quantidades da coleta seletiva e RDO	Incid. de papel/papelão sobre total mat. recuperado	Incid. de plásticos sobre total material recuperado	Incid. de metais sobre total material recuperado	Incid. de vidros sobre total material recuperado	Incid. de "outros" sobre total material recuperado	Massa per capita recolhida via coleta seletiva	
Código Nome/UF	%	kg/(1000hab.x ano)	%	%	%	%	%	%	kg/(hab.x ano)	
Região Sul	I031	I032	I053	I034	I035	I038	I039	I040	I054	
420770 Ipumirim/SC	4,5	10,2		40,1	33,5	4,4	8,7	13,4	45,7	
411065 Iracema do Oeste/PR										
420780 Irani/SC										
411070 Irati/PR	1,8	2,8	6,2	59,7	19,5	1,8	19,1	0,0	9,6	
411080 Iretama/PR	9,2	4,5		23,6	4,4	65,2	3,6	3,3		
420790 Irineópolis/SC	6,8	37,9	21,2	34,6	40,8	13,3	9,0	2,3	45,5	
420800 Itá/SC	0,0	0,0	100,0						443,6	
431053 Itaara/RS										
411090 Itaguajé/PR		1,9		28,6	14,3	14,3	14,3	28,6		
420810 Itaipópolis/SC	2,8	5,2		70,0	24,1	3,9	2,0	0,0	5,2	
420820 Itajaí/SC		8,7		27,6	54,5	10,8	7,2	0,0	46,3	
411110 Itambé/PR										
420830 Itapema/SC	2,9	11,8		37,1	12,5	9,6	40,7	0,1	13,8	
420840 Itapiranga/SC	3,2	12,3		25,5	31,9	19,2	12,8	10,6		
420850 Ituporanga/SC	39,2	171,9		0,0	41,2	19,6	39,2	0,0		
431075 Ivorá/RS	45,5	141,8	50,0	40,0	20,0	10,0	10,0	20,0	141,8	
431085 Jaboticaba/RS										
411190 Jaguapitã/PR	6,1	18,0	10,5	25,7	32,1	26,7	10,7	4,8	19,5	
431110 Jaguari/RS	4,0	9,2		60,0	20,0	10,0	0,0	10,0		
411200 Jaguariaíva/PR										
411240 Japurá/PR	11,3	26,4	17,1	39,8	44,8	7,5	0,5	7,5	31,5	
420890 Jaraguá do Sul/SC									18,0	
411250 Jardim Alegre/PR										
411260 Jardim Olinda/PR										
411270 Jataizinho/PR	2,0	2,8	2,0						2,8	
411275 Jesuítas/PR	23,0	26,7	100,0	50,0	27,2	17,3	5,6	0,0	115,6	
411280 Joaquim Távora/PR			1,3						2,3	
420910 Joinville/SC	4,0	11,6	5,0	32,1	41,1	12,8	14,1	0,0	13,6	
420915 José Boiteux/SC	21,7	31,0		0,0	0,0	0,0	0,0	100,0	30,9	
411295 Juranda/PR	51,5	59,1		69,3	16,2	6,4	7,5	0,6	59,6	
411300 Jussara/PR	9,8	51,3	100,0	40,0	20,0	0,0	3,7	36,3	520,4	
420920 Lacerdópolis/SC										
431123 Lagoa Bonita do Sul/RS	0,0	0,0								
431127 Lagoa dos Três Cantos/RS										
431125 Lagoão/RS	20,0	23,0		10,5	4,0	67,1	4,7	13,7		
420940 Laguna/SC										
420945 Lajeado Grande/SC										
431140 Lajeado/RS									0,8	
411320 Lapa/PR	0,0	0,0	9,2						22,4	

TABELA In03 - INDICADORES SOBRE COLETA SELETIVA E TRIAGEM

ANO DE
REFERÊNCIA
2010

Município	Taxa de recuperação de recicláveis em relação à quantidade de RDO e RPU	Massa recuperada per capita	Relação entre quantidades da coleta seletiva e RDO	Incid. de papel/papelão sobre total mat. recuperado	Incid. de plásticos sobre total material recuperado	Incid. de metais sobre total material recuperado	Incid. de vidros sobre total material recuperado	Incid. de "outros" sobre total material recuperado	Massa per capita recolhida via coleta seletiva	
Código Nome/UF	%	kg/(1000hab.x ano)	%	%	%	%	%	%	kg/(hab.x ano)	
Região Sul	I031	I032	I053	I034	I035	I038	I039	I040	I054	
420950 Laurentino/SC										
420960 Lauro Muller/SC										
431150 Lavras do Sul/RS										
411340 Leópolis/PR										
411345 Lindoeste/PR	0,1	0,4	0,6	50,0	40,0	10,0	0,0	0,0	2,1	
420985 Lindóia do Sul/SC	1,0	2,1	1,3	0,0					2,5	
431164 Linha Nova/RS	96,0	576,9	100,0	33,3	50,0	10,4	4,2	2,1	576,9	
411350 Loanda/PR	2,1	1,9	4,0	38,9	25,0	22,2	13,9	0,0	2,0	
411360 Lobato/PR	2,2	2,4		40,0	20,0	25,0	10,0	5,0	29,2	
411370 Londrina/PR									37,4	
420990 Lontras/SC										
411375 Lunardelli/PR										
411380 Lupionópolis/PR	3,7	21,6		77,3	17,1	0,0	5,7	0,0	23,0	
421003 Luzerna/SC										
431171 Maçambará/RS										
431170 Machadinho/RS										
421010 Mafra/SC			0,1						0,1	
411390 Mallet/PR	10,0	32,1		22,6	28,0	28,0	21,4	0,0	73,9	
411400 Mamborê/PR	82,3	234,9	96,3	19,0	52,1	23,7	3,8	1,4	260,8	
411435 Manfrinópolis/PR		118,1		39,0	15,6	26,0	6,5	13,0		
411440 Mangueirinha/PR										
411450 Manoel Ribas/PR	0,0	0,0	0,3						0,2	
431177 Maquiné/RS										
421040 Maracajá/SC	4,9	9,3	95,1	36,0	27,9	13,9	8,6	13,7	180,6	
431180 Marau/RS		0,6		42,1	21,1	10,5	10,5	15,8	456,3	
411460 Marechal Cândido Rondon/PR	10,5	22,5	19,4	69,9	12,5	1,7	6,8	9,1	41,7	
421055 Marema/SC	0,0	0,0								
431200 Mariano Moro/RS	18,1	36,4	91,3	23,8	23,8	23,8	23,8	4,8	182,1	
411490 Marilândia do Sul/PR	18,2	2,9	65,4	30,4	16,3	19,0	15,2	19,0	7,3	
411500 Marilena/PR										
411510 Mariluz/PR										
411520 Maringá/PR			3,7						10,5	
411535 Maripá/PR	87,0	6,1	100,0	46,5	30,0	20,0	3,5	0,0	7,0	
411545 Marquinho/PR										
431210 Mata/RS										
431215 Mato Leitão/RS										
431217 Mato Queimado/RS	0,0	0,0								
421070 Matos Costa/SC										
431220 Maximiliano de Almeida/RS		151,3		33,3	26,7	20,0	20,0	0,0		

TABELA In03 - INDICADORES SOBRE COLETA SELETIVA E TRIAGEM

ANO DE
REFERÊNCIA
2010

Município	Taxa de recuperação de recicláveis em relação à quantidade de RDO e RPU	Massa recuperada per capita	Relação entre quantidades da coleta seletiva e RDO	Incid. de papel/papelão sobre total mat. recuperado	Incid. de plásticos sobre total material recuperado	Incid. de metais sobre total material recuperado	Incid. de vidros sobre total material recuperado	Incid. de "outros" sobre total material recuperado	Massa per capita recolhida via coleta seletiva	
Código Nome/UF	%	kg/(1000hab.x ano)	%	%	%	%	%	%	kg/(hab.x ano)	
Região Sul	I031	I032	I053	I034	I035	I038	I039	I040	I054	
411580 Medianeira/PR	3,2	9,5	3,4	66,1	29,1	0,9	0,0	4,0	9,4	
411585 Mercedes/PR										
431225 Minas do Leão/RS	0,0	0,0	66,1						252,0	
411590 Mirador/PR										
411600 Miraselva/PR										
421085 Mirim Doce/SC	13,5	21,6		46,2	30,8	19,2	3,9	0,0		
421090 Modelo/SC										
431235 Montauri/RS										
431238 Monte Belo do Sul/RS										
421110 Monte Castelo/SC	0,0	0,0								
431240 Montenegro/RS	17,9	18,6		22,2	27,8	16,9	16,6	16,6	19,5	
411620 Morretes/PR	5,6	30,7	8,7	45,5	45,5	6,8	1,4	0,9	30,6	
431245 Morro Redondo/RS		48,7	0,0	21,7	17,1	14,7	38,8	7,8	26,0	
431247 Morro Reuter/RS	1,9	4,6		31,5	31,5	18,0	18,0	0,9		
431250 Mostardas/RS										
431260 Muçum/RS	0,0	0,0								
431261 Muitos Capões/RS									67,0	
431262 Muliterno/RS	51,6	96,5		30,6	18,4	20,4	16,3	14,3	178,1	
411630 Munhoz de Melo/PR										
431265 Não-Me-Toque/RS			60,3						313,6	
421130 Navegantes/SC	32,1	114,1		30,4	25,3	12,7	10,1	21,5		
431267 Nicolau Vergueiro/RS	0,0	0,0								
431275 Nova Alvorada/RS	2,6	18,2		28,9	33,1	0,8	20,7	16,5	713,2	
411670 Nova Aurora/PR										
431290 Nova Bassano/RS	29,7	114,3	100,0	40,0	16,7	16,7	10,0	16,7	380,8	
431301 Nova Candelária/RS										
411695 Nova Esperança do Sudoeste/PR	38,1	104,4	48,2	19,2	22,0	18,1	25,3	15,4	130,7	
431303 Nova Esperança do Sul/RS		26,4		44,2	53,2	2,6	0,0	0,0		
411690 Nova Esperança/PR	9,5	34,5		23,8	22,6	6,0	7,1	40,5		
411700 Nova Fátima/PR										
431306 Nova Hartz/RS	12,7	20,5		34,2	46,4	17,3	2,1	0,0		
411705 Nova Laranjeiras/PR	22,1	60,7		31,3	38,2	5,6	6,3	18,8		
411710 Nova Londrina/PR	9,1	30,0	47,5	62,6	18,1	12,4	6,9	0,0	114,3	
411720 Nova Olimpia/PR	4,6	14,9	6,7	50,0	21,4	7,1	7,1	14,3	18,1	
431310 Nova Palma/RS	20,0	69,7	31,9	25,1	15,0	40,0	15,0	5,0	109,3	
431333 Nova Ramada/RS										
431335 Nova Roma do Sul/RS	93,8	151,4	100,0	39,6	20,8	18,8	18,8	2,1	157,7	
411721 Nova Santa Bárbara/PR	7,2	16,2		20,6	46,8	7,4	15,7	9,6	223,2	
431337 Nova Santa Rita/RS	0,0	0,0								

TABELA In03 - INDICADORES SOBRE COLETA SELETIVA E TRIAGEM

ANO DE
REFERÊNCIA
2010

Município	Taxa de recuperação de recicláveis em relação à quantidade de RDO e RPU	Massa recuperada per capita	Relação entre quantidades da coleta seletiva e RDO	Incid. de papel/papelão sobre total mat. recuperado	Incid. de plásticos sobre total material recuperado	Incid. de metais sobre total material recuperado	Incid. de vidros sobre total material recuperado	Incid. de "outros" sobre total material recuperado	Massa per capita recolhida via coleta seletiva	
Código Nome/UF	%	kg/(1000hab.x ano)	%	%	%	%	%	%	kg/(hab.x ano)	
Região Sul	I031	I032	I053	I034	I035	I038	I039	I040	I054	
411722 Nova Santa Rosa/PR	3,4	1,9	47,0	40,0	30,0	20,0	0,0	10,0	18,8	
411727 Nova Tebas/PR										
421150 Nova Trento/SC	29,7	64,7		53,3	31,5	10,2	3,1	2,0	74,4	
431340 Novo Hamburgo/RS										
421165 Novo Horizonte/SC										
411729 Novo Itacolomi/PR										
431344 Novo Tiradentes/RS	21,9	36,2								
421170 Orleans/SC	7,4	18,7	9,3	50,0	50,0	0,0	0,0	0,0	21,7	
411730 Ortigueira/PR	10,7	25,0		41,7	33,3	25,0	0,0	0,0		
431350 Osório/RS										
411740 Ourizona/PR	0,0	0,0								
421187 Paial/SC	18,7	151,8	30,9	39,2	19,6	27,5	7,8	5,9	223,2	
431360 Paim Filho/RS	14,4	17,8	22,6						26,6	
421200 Palma Sola/SC		19,3		34,9	20,9	23,3	11,6	9,3		
411760 Palmas/PR										
431370 Palmeira das Missões/RS										
421210 Palmitos/SC										
431390 Panambi/RS	8,1	15,2	80,0	28,0	14,8	9,1	31,4	16,7	99,9	
431395 Pantano Grande/RS	0,0	0,0								
421220 Papanduva/SC	0,3	1,1		70,0	20,0	5,0	5,0	0,0		
411800 Paraíso do Norte/PR	16,0	41,8	29,1	40,2	31,4	1,0	18,4	9,0	43,5	
431402 Paraíso do Sul/RS	0,0	0,0								
411820 Paranaguá/PR									41,5	
411830 Paranapoema/PR	0,0	0,0								
411840 Paranaíba/PR	4,2	12,8		40,5	14,1	15,1	15,3	15,0	15,6	
431403 Pareci Novo/RS	5,5	10,2		25,0	27,0	26,0	12,0	10,0		
431405 Parobé/RS	0,0	0,0							41,1	
411850 Pato Branco/PR	5,2	32,2	5,3	28,3	27,4	25,1	19,2	0,0	32,1	
411860 Paula Freitas/PR										
431413 Paulo Bento/RS	52,0	4,4		38,5	19,2	19,2	19,2	3,9		
411870 Paulo Frontin/PR	0,0	0,0								
431415 Paverama/RS										
411880 Peabiru/PR										
431417 Pedras Altas/RS										
431420 Pedro Osório/RS										
431430 Pejuçara/RS										
431440 Pelotas/RS	0,6	1,4	0,8	51,9	22,3	10,2	14,4	1,2	1,4	
421260 Peritiba/SC	11,4	28,4	23,3	23,8	19,1	23,8	21,4	11,9	54,0	
411885 Perobal/PR	2,1	15,0	16,6	24,9	28,6	22,9	10,8	12,8	16,3	

TABELA In03 - INDICADORES SOBRE COLETA SELETIVA E TRIAGEM

ANO DE
REFERÊNCIA
2010

Município	Taxa de recuperação de recicláveis em relação à quantidade de RDO e RPU	Massa recuperada per capita	Relação entre quantidades da coleta seletiva e RDO	Incid. de papel/papelão sobre total mat. recuperado	Incid. de plásticos sobre total material recuperado	Incid. de metais sobre total material recuperado	Incid. de vidros sobre total material recuperado	Incid. de "outros" sobre total material recuperado	Massa per capita recolhida via coleta seletiva	
Código Nome/UF	%	kg/(1000hab.x ano)	%	%	%	%	%	%	kg/(hab.x ano)	
Região Sul	I031	I032	I053	I034	I035	I038	I039	I040	I054	
421270 Petrolândia/SC	29,3	66,4		17,6	27,7	10,2	42,0	2,6		
421280 Piçarras/SC	0,0	0,0								
411910 Piên/PR	0,0	0,0	6,2						13,7	
411915 Pinhais/PR	3,6	7,9	4,5						9,8	
431446 Pinhal da Serra/RS										
431445 Pinhal/RS		46,5								
411920 Pinhalão/PR										
421290 Pinhalzinho/SC	5,2	12,7		28,9	23,1	20,2	22,0	5,8		
411930 Pinhão/PR	9,5	19,6		40,0	24,0	2,4	6,0	27,6		
431449 Pinheirinho do Vale/RS	5,6	4,4		25,0	25,0	25,0	12,5	12,5		
431450 Pinheiro Machado/RS										
421300 Pinheiro Preto/SC	6,6	20,6								
411940 Pirai do Sul/PR										
431455 Pirapó/RS	0,2	1,3		20,0	30,0	30,0	20,0	0,0		
421310 Piratuba/SC										
431475 Poço das Antas/RS										
421320 Pomerode/SC		24,3		30,0	46,0	13,0	11,0	0,0	36,7	
411990 Ponta Grossa/PR	0,7	1,8		30,0	30,0	20,0	15,0	5,0	9,8	
431477 Pontão/RS	3,2	18,6		41,4	41,4	13,8	3,5	0,0		
421335 Ponte Alta do Norte/SC										
431478 Ponte Preta/RS	15,0	11,7		16,7	33,3	33,3	16,7	0,0	19,5	
421340 Ponte Serrada/SC		17,4		55,6	30,8	7,5	6,0	0,0		
412000 Porecatu/PR	0,0	0,0								
431480 Portão/RS										
431490 Porto Alegre/RS	4,9	16,3	8,6	51,1	36,1	5,0	4,7	3,1	20,4	
412015 Porto Barreiro/PR										
431505 Porto Mauá/RS	0,0	0,0								
412020 Porto Rico/PR	0,4	0,3								
431510 Porto Xavier/RS	13,0	0,8		62,5	37,5	0,0	0,0	0,0		
431513 Pouso Novo/RS										
421370 Pouso Redondo/SC	0,2	0,4		25,0	25,0	25,0	25,0	0,0		
421380 Praia Grande/SC	39,7	83,8	45,7	20,0	25,0	5,0	5,0	45,0	83,7	
412035 Pranchita/PR	22,7	27,7	35,7	50,0	35,0	10,0	3,0	2,0	27,7	
421390 Presidente Castello Branco/SC	32,3	92,2		43,1	33,3	15,7	3,9	3,9		
421400 Presidente Getúlio/SC	1,8	3,6	100,0	0,0	0,0	0,0	0,0	100,0	205,0	
431514 Presidente Lucena/RS	0,0	0,0								
412050 Primeiro de Maio/PR	33,1	2,8							3,2	
421415 Princesa/SC										
412065 Quarto Centenário/PR										

TABELA In03 - INDICADORES SOBRE COLETA SELETIVA E TRIAGEM

ANO DE
REFERÊNCIA
2010

Município	Taxa de recuperação de recicláveis em relação à quantidade de RDO e RPU	Massa recuperada per capita	Relação entre quantidades da coleta seletiva e RDO	Incid. de papel/papelão sobre total mat. recuperado	Incid. de plásticos sobre total material recuperado	Incid. de metais sobre total material recuperado	Incid. de vidros sobre total material recuperado	Incid. de "outros" sobre total material recuperado	Massa per capita recolhida via coleta seletiva	
Código Nome/UF	%	kg/(1000hab.x ano)	%	%	%	%	%	%	kg/(hab.x ano)	
Região Sul	I031	I032	I053	I034	I035	I038	I039	I040	I054	
412070 Quatiguá/PR										
412085 Quatro Pontes/PR										
412090 Quedas do Iguaçu/PR										
412100 Querência do Norte/PR	0,0	0,0								
431532 Quevedos/RS										
421420 Quilombo/SC										
431535 Quinze de Novembro/RS	74,2	11,7	93,3	21,7	13,0	34,8	17,4	13,0	14,2	
412120 Quitandinha/PR		11,9		69,0	24,1	3,5	1,7	1,7	11,8	
412140 Realeza/PR	18,2	38,4	34,4	46,6	18,8	14,4	20,3	0,0	62,3	
431545 Relvado/RS										
412175 Reserva do Iguaçu/PR	18,0	33,8	18,1	35,6	15,9	39,4	8,3	0,8	33,8	
431550 Restinga Seca/RS	0,0	0,0								
412180 Ribeirão Claro/PR	9,2	30,9		42,8	48,0	4,4	4,8	0,0	38,6	
412200 Rio Azul/PR										
421440 Rio das Antas/SC										
421460 Rio do Oeste/SC	24,9	53,1		33,3	38,9	16,7	5,6	5,6		
421480 Rio do Sul/SC	1,8	3,6	2,3	45,2	23,8	11,9	16,7	2,4	4,2	
421470 Rio dos Cedros/SC	11,7	27,7	12,0	39,6	10,2	19,8	20,5	9,9	28,1	
421490 Rio Fortuna/SC										
431560 Rio Grande/RS		5,0		62,5	20,8	9,4	4,5	2,9		
421500 Rio Negrinho/SC									0,7	
412230 Rio Negro/PR			7,8						13,4	
431570 Rio Pardo/RS		11,7		33,3	40,0	6,7	16,7	3,3	159,6	
431575 Riozinho/RS										
421507 Riqueza/SC										
431590 Rodeio Bonito/RS										
421510 Rodeio/SC	0,0	0,0								
412240 Rolândia/PR	4,5	9,2	4,8	29,9	33,8	12,8	7,7	15,8	9,4	
431600 Rolante/RS	0,6	1,3								
421520 Romelândia/SC										
412250 Roncador/PR	0,0	0,0								
431620 Rondinha/RS	17,8	78,1		30,4	41,4	3,3	24,9	0,0		
431630 Roque Gonzales/RS										
412270 Sabáudia/PR	83,3	0,3	100,0	53,3	6,7	33,3	6,7	0,0	0,2	
431642 Sagrada Família/RS		0,0							4.458,6	
431643 Saldanha Marinho/RS	0,0	0,0								
412280 Salgado Filho/PR	7,2	11,1		33,2	14,4	46,0	6,4	0,0	15,9	
431645 Salto do Jacui/RS		14,1		15,0	30,0	10,0	40,0	5,0		
421540 Salto Veloso/SC										

TABELA In03 - INDICADORES SOBRE COLETA SELETIVA E TRIAGEM

ANO DE
REFERÊNCIA
2010

Município	Taxa de recuperação de recicláveis em relação à quantidade de RDO e RPU	Massa recuperada per capita	Relação entre quantidades da coleta seletiva e RDO	Incid. de papel/papelão sobre total mat. recuperado	Incid. de plásticos sobre total material recuperado	Incid. de metais sobre total material recuperado	Incid. de vidros sobre total material recuperado	Incid. de "outros" sobre total material recuperado	Massa per capita recolhida via coleta seletiva	
Código Nome/UF	%	kg/(1000hab.x ano)	%	%	%	%	%	%	kg/(hab.x ano)	
Região Sul	I031	I032	I053	I034	I035	I038	I039	I040	I054	
431647 Salvador das Missões/RS	80,7	141,7		12,4	12,4	37,2	12,4	25,7		
431650 Salvador do Sul/RS										
431670 Santa Bárbara do Sul/RS	0,0	0,0	0,0						0,0	
412320 Santa Cecília do Pavão/PR	95,6	107,5	100,0	80,1	10,0	4,8	3,7	1,5	107,5	
421550 Santa Cecília/SC										
412330 Santa Cruz de Monte Castelo/PR	1,8	10,6		16,4	16,4	49,2	1,6	16,4		
412340 Santa Fé/PR	23,0	7,9	25,7	39,7	32,9	8,2	9,6	9,6	7,9	
412350 Santa Helena/PR										
421555 Santa Helena/SC			10,1						8,0	
412370 Santa Isabel do Ivaí/PR										
431690 Santa Maria/RS		0,3		19,4	24,2	32,3	4,8	19,4	0,2	
412395 Santa Mônica/PR	5,3	71,2		19,1	47,6	14,3	19,1	0,0		
421565 Santa Rosa do Sul/SC	28,0	28,8	28,1	33,3	33,3	11,1	22,2	0,0	28,8	
431720 Santa Rosa/RS	11,1	33,1	11,1	50,0	10,0	15,0	15,0	10,0	33,1	
421568 Santa Terezinha do Progresso/SC	12,0	44,5		8,3	41,7	41,7	8,3	0,0		
431700 Santana da Boa Vista/RS										
431710 Santana do Livramento/RS	0,0	0,0								
421569 Santiago do Sul/SC	16,0	36,9		16,7	37,5	8,3	16,7	20,8		
431740 Santiago/RS	3,9	7,1	4,4	32,6	37,9	21,6	0,0	7,8	8,0	
431750 Santo Ângelo/RS	6,4	16,7								
431760 Santo Antônio da Patrulha/RS	1,6	3,4	1,7						3,7	
412410 Santo Antônio da Platina/PR										
431770 Santo Antônio das Missões/RS										
431755 Santo Antônio do Palma/RS	32,2	70,5	62,1	41,7	20,8	31,3	4,2	2,1	132,1	
412430 Santo Antônio do Paraíso/PR		0,0								
431775 Santo Antônio do Planalto/RS										
431780 Santo Augusto/RS	20,0	29,8	100,0	39,8	18,0	27,4	14,8	0,0	142,3	
431790 Santo Cristo/RS										
412450 Santo Inácio/PR		1,9		48,2	25,9	0,0	0,0	25,9		
421580 São Bento do Sul/SC										
421575 São Bernardino/SC	0,0	0,0								
421590 São Bonifácio/SC	30,1	129,9	100,0	27,0	20,2	24,7	16,9	11,2	414,6	
431800 São Borja/RS	2,9	7,3	3,7	12,5	12,5	37,5	37,5	0,0	9,0	
421600 São Carlos/SC									2,1	
421605 São Cristóvão do Sul/SC	9,7	8,0		32,8	39,3	1,6	26,2	0,0		
421610 São Domingos/SC	4,0	8,5	5,6	15,6	29,5	15,6	9,8	29,5	11,8	
431820 São Francisco de Paula/RS										
431830 São Gabriel/RS	6,7	14,9		48,9	12,5	11,0	27,6	0,0		
421630 São João Batista/SC	11,9	36,5		55,8	16,3	2,3	14,0	11,6		

TABELA In03 - INDICADORES SOBRE COLETA SELETIVA E TRIAGEM

ANO DE
REFERÊNCIA
2010

Município	Taxa de recuperação de recicláveis em relação à quantidade de RDO e RPU	Massa recuperada per capita	Relação entre quantidades da coleta seletiva e RDO	Incid. de papel/papelão sobre total mat. recuperado	Incid. de plásticos sobre total material recuperado	Incid. de metais sobre total material recuperado	Incid. de vidros sobre total material recuperado	Incid. de "outros" sobre total material recuperado	Massa per capita recolhida via coleta seletiva	
Código Nome/UF	%	kg/(1000hab.x ano)	%	%	%	%	%	%	kg/(hab.x ano)	
Região Sul	I031	I032	I053	I034	I035	I038	I039	I040	I054	
421635 São João do Itaperiú/SC										
421625 São João do Oeste/SC	0,0	0,0								
431843 São João do Polésine/RS	8,1	22,2		16,7	25,0	50,0	8,3	0,0		
421640 São João do Sul/SC	12,7	60,8		28,3	54,5	10,5	6,8	0,0		
412510 São João do Triunfo/PR	0,0	0,0								
412480 São João/PR	12,7	21,8	13,4	30,0	21,9	5,4	42,7	0,0	21,8	
412530 São Jorge do Ivaí/PR	9,1	31,1	12,6	48,6	32,4	3,2	15,7	0,0	31,7	
412535 São Jorge do Patrocínio/PR	63,3	27,5	69,7	78,4	9,3	7,3	5,0	0,0	27,9	
412520 São Jorge d'Oeste/PR										
431844 São Jorge/RS	19,2	57,2		21,7	9,6	56,6	7,2	4,8	297,7	
412545 São José das Palmeiras/PR										
431848 São José do Hortêncio/RS	60,1	170,5								
431849 São José do Inhacorá/RS	45,3	144,2	100,0	8,3	16,7	50,0	4,2	20,8	318,5	
431861 São José do Sul/RS	0,0	0,0								
431862 São José dos Ausentes/RS		0,0								
412550 São José dos Pinhais/PR			1,8						4,0	
421660 São José/SC	4,4	11,6	4,9	25,0	25,0	25,0	25,0	0,0	11,5	
431870 São Leopoldo/RS	3,2	7,1		55,2	32,5	8,8	3,6	0,0	43,8	
431880 São Lourenço do Sul/RS	2,1	5,0		44,6	23,7	31,7	0,1	0,0		
431890 São Luiz Gonzaga/RS										
412555 São Manoel do Paraná/PR	99,6	928,4		7,0	92,9	0,1	0,0	0,0		
431900 São Marcos/RS	21,1	67,5	23,6	48,8	20,2	10,9	10,9	9,1	67,5	
412560 São Mateus do Sul/PR	1,5	10,0	7,7	32,0	11,7	37,9	5,1	13,3	20,0	
431915 São Miguel das Missões/RS										
412570 São Miguel do Iguaçu/PR	17,7	41,8	100,2	23,3	40,9	18,7	15,2	2,0	236,3	
421720 São Miguel do Oeste/SC	2,6	6,9	3,6	58,5	40,1	1,4	0,0	0,0	8,1	
431920 São Nicolau/RS										
431930 São Paulo das Missões/RS	0,0	0,0								
412580 São Pedro do Ivaí/PR										
431950 São Sebastião do Cai/RS	1,1	5,7	1,6	48,0	18,0	20,0	5,0	9,0	8,4	
431960 São Sepé/RS	10,4	18,9	11,1	40,6	25,4	15,2	15,2	3,7	19,1	
431971 São Valentim do Sul/RS	52,6	107,2	87,3	62,5	25,0	6,3	6,3	0,0	175,6	
431973 São Valério do Sul/RS										
431980 São Vicente do Sul/RS										
432000 Sapucaia do Sul/RS										
432010 Sarandi/RS	0,0	0,0								
412627 Saudade do Iguaçu/PR	16,8	34,0	100,0	37,1	45,3	5,9	8,2	3,5	179,7	
421730 Saudades/SC	25,3	82,0	29,6	23,8	23,8	23,8	11,9	16,7	81,9	
421740 Schroeder/SC										

TABELA In03 - INDICADORES SOBRE COLETA SELETIVA E TRIAGEM

ANO DE
REFERÊNCIA
2010

Município	Taxa de recuperação de recicláveis em relação à quantidade de RDO e RPU	Massa recuperada per capita	Relação entre quantidades da coleta seletiva e RDO	Incid. de papel/papelão sobre total mat. recuperado	Incid. de plásticos sobre total material recuperado	Incid. de metais sobre total material recuperado	Incid. de vidros sobre total material recuperado	Incid. de "outros" sobre total material recuperado	Massa per capita recolhida via coleta seletiva	
Código Nome/UF	%	kg/(1000hab.x ano)	%	%	%	%	%	%	kg/(hab.x ano)	
Região Sul	I031	I032	I053	I034	I035	I038	I039	I040	I054	
421750 Seara/SC	0,0	0,0								
432020 Seberí/RS										
432023 Sede Nova/RS	22,0	31,6	82,4						94,8	
432026 Segredo/RS										
412630 Sengés/PR										
432040 Serafina Corrêa/RS										
432045 Sério/RS	7,1	9,4							94,3	
421755 Serra Alta/SC	9,2	16,4								
412635 Serranópolis do Iguaçu/PR	36,3	55,4	48,3	40,4	11,4	35,7	12,4	0,0	72,9	
412640 Sertaneja/PR										
432055 Sertão Santana/RS	0,0	0,0								
432050 Sertão/RS										
432060 Severiano de Almeida/RS	72,1	110,8	100,0	11,6	11,6	48,4	19,4	9,0	110,7	
421760 Siderópolis/SC	0,0	0,0								
432065 Silveira Martins/RS										
432067 Sinimbu/RS	0,0	0,0								
432070 Sobradinho/RS	0,0	0,0								
432080 Soledade/RS	0,0	0,0								
421770 Sombrio/SC										
412665 Sulina/PR										
432085 Tabai/RS	25,8	42,4		39,0	42,1	11,7	7,2	0,0		
412667 Tamarana/PR										
421790 Tangará/SC										
432090 Tapejara/RS		146,4							245,9	
432110 Tapes/RS	15,3	44,2		39,1	58,9	0,9	1,1	0,0		
432132 Taquaruçu do Sul/RS										
432135 Tavares/RS	0,0	0,0								
432140 Tenente Portela/RS										
412720 Terra Boa/PR		92,0		46,0	27,0	17,0	10,0	0,0	91,9	
412730 Terra Rica/PR	2,9	20,5	3,2	74,8	3,9	2,4	6,3	12,6	20,5	
432145 Teutônia/RS			30,0						44,3	
421810 Timbó do Sul/SC										
421820 Timbó/SC	19,8	33,6		35,5	36,1	11,7	11,4	5,3	41,9	
432146 Tio Hugo/RS										
412770 Toledo/PR	2,6	5,5	2,8						6,1	
432150 Torres/RS	36,2	1,5	38,2	41,9	35,9	15,9	6,4	0,0	1,5	
432160 Tramandai/RS	0,9	3,6	1,2	17,4	27,8	13,9	13,9	27,1	3,5	
412785 Três Barras do Paraná/PR	10,8	41,7	34,9	23,2	47,2	11,8	17,7	0,0	123,0	
421830 Três Barras/SC	1,3	1,5	1,3	47,8	17,4	17,4	0,0	17,4	1,5	

TABELA In03 - INDICADORES SOBRE COLETA SELETIVA E TRIAGEM

ANO DE
REFERÊNCIA
2010

Município	Taxa de recuperação de recicláveis em relação à quantidade de RDO e RPU	Massa recuperada per capita	Relação entre quantidades da coleta seletiva e RDO	Incid. de papel/papelão sobre total mat. recuperado	Incid. de plásticos sobre total material recuperado	Incid. de metais sobre total material recuperado	Incid. de vidros sobre total material recuperado	Incid. de "outros" sobre total material recuperado	Massa per capita recolhida via coleta seletiva	
Código Nome/UF	%	kg/(1000hab.x ano)	%	%	%	%	%	%	kg/(hab.x ano)	
Região Sul	I031	I032	I053	I034	I035	I038	I039	I040	I054	
432166 Três Cachoeiras/RS	0,0	0,0								
432170 Três Coroas/RS	17,8	31,2		40,0	15,0	30,0	10,0	5,0		
432185 Três Palmeiras/RS										
432190 Três Passos/RS		63,2		32,7	35,5	11,7	19,9	0,2	166,9	
421835 Treviso/SC										
421840 Treze de Maio/SC										
421850 Treze Tilias/SC										
432195 Trindade do Sul/RS		0,0								
432200 Triunfo/RS									1,4	
421860 Trombudo Central/SC	1,2	2,2		55,6	22,2	11,1	11,1	0,0		
421875 Tunápolis/SC	0,0	0,0								
432215 Tunas/RS	93,8	21,8		26,7	23,3	26,7	6,7	16,7		
432225 Tupandi/RS	29,2	59,5	30,0	25,0	60,0	12,0	3,0	0,0	59,5	
432230 Tuparendi/RS										
412796 Turvo/PR	72,4	416,0		28,6	23,8	14,3	19,1	14,3		
412800 Ubiratã/PR	6,9	14,5		31,9	23,3	22,5	7,5	14,8		
432235 União da Serra/RS										
412820 União da Vitória/PR	0,0	0,0	0,6						1,1	
412830 Uniflor/PR										
412840 Uraí/PR										
421895 Urupema/SC		10,6		38,5	15,4	30,8	3,9	11,5	97,4	
432250 Vacaria/RS	9,5	17,9	10,0	25,3	31,2	21,1	20,5	2,0	18,8	
432253 Vale do Sol/RS										
432254 Vale Real/RS			10,9						26,2	
432255 Vanini/RS										
421910 Vargeão/SC	34,0	74,6		42,0	31,3	5,1	10,6	11,1		
421917 Vargem Bonita/SC	0,0	0,0								
432260 Venâncio Aires/RS									0,3	
412853 Ventania/PR		0,0								
412855 Vera Cruz do Oeste/PR	0,0	0,0	29,9						22,4	
432280 Veranópolis/RS	2,1	7,8	2,8	30,5	43,5	6,5	13,0	6,5	10,2	
432285 Vespasiano Correa/RS	0,0	0,0								
421920 Vidal Ramos/SC	46,3	61,9		36,0	31,5	18,9	13,5	0,0	133,9	
421930 Videira/SC	0,2	0,4	0,4	0,0	0,0	0,0	0,0	100,0	0,8	
432330 Vila Flores/RS	44,3	126,1		20,6	35,3	5,9	23,5	14,7		
432345 Vila Nova do Sul/RS	0,0	0,0								
412870 Vitorino/PR										
412850 Wenceslau Braz/PR										
432377 Westfália/RS		117,7		11,3	36,1	45,1	7,5	0,0	530,9	

TABELA In03 - INDICADORES SOBRE COLETA SELETIVA E TRIAGEM

ANO DE REFERÊNCIA
2010

Município	Taxa de recuperação de recicláveis em relação à quantidade de RDO e RPU	Massa recuperada per capita	Relação entre quantidades da coleta seletiva e RDO	Incid. de papel/papelão sobre total mat. recuperado	Incid. de plásticos sobre total material recuperado	Incid. de metais sobre total material recuperado	Incid. de vidros sobre total material recuperado	Incid. de "outros" sobre total material recuperado	Massa per capita recolhida via coleta seletiva	
CódigoNome/UF	%	kg/(1000hab.x ano)	%	%	%	%	%	%	kg/(hab.x ano)	
Região Sul	I031	I032	I053	I034	I035	I038	I039	I040	I054	
412880 Xambê/PR										
432380 Xangri-lá/RS										
421970 Xaxim/SC										

TABELA In04
INDICADORES SOBRE COLETA DE RESÍDUOS SÓLIDOS
DE SERVIÇOS DE SAÚDE

TABELA In04 - INDICADORES SOBRE COLETA DE RESÍDUOS SÓLIDOS DE SERVIÇOS DE SAÚDE

ANO DE
REFERÊNCIA
2010

Município		Massa de RSS coletada per capita	Taxa de RSS sobre (RDO + RPU)
Código	Nome/UF		
		kg/(1000hab.x dia)	%
Região Sul		I036	I037
420010	Abelardo Luz/SC	3,7	0,8
430003	Aceguá/RS	18,6	1,9
420020	Agrolândia/SC	13,8	2,0
420040	Água Doce/SC		
430005	Água Santa/RS		
420055	Águas Frias/SC	0,0	0,0
420060	Águas Mornas/SC	0,0	0,0
430010	Agudo/RS	5,7	1,0
430020	Ajuricaba/RS		
430040	Alegrete/RS	0,3	0,1
430045	Alegria/RS	11,2	0,5
430050	Alpestre/RS	5,0	0,6
410045	Altamira do Paraná/PR		
420075	Alto Bela Vista/SC	9,1	1,1
412862	Alto Paraíso/PR		
410060	Alto Paraná/PR		
410070	Alto Piquiri/PR	0,2	0,0
410050	Altônia/PR	2,6	0,3
410090	Amaporã/PR	2,5	0,2
430064	Ametista do Sul/RS	4,3	0,9
410100	Ampére/PR	2,5	
410105	Anahy/PR	3,3	0,6
410110	Andirá/PR		
430066	André da Rocha/RS	2,2	
420110	Anitápolis/SC		
420120	Antônio Carlos/SC	9,4	0,8
430080	Antônio Prado/RS	0,4	0,0
410140	Apucarana/PR	1,1	
420127	Arabutã/SC		
430085	Arambaré/RS		
410150	Arapongas/PR	1,0	0,1
430087	Araricá/RS		
410180	Araucária/PR	1,3	0,2
420150	Armazém/SC	0,0	0,0
430100	Arroio do Meio/RS		
430107	Arroio do Padre/RS	30,2	
430105	Arroio do Sal/RS	2,6	1,3
430120	Arroio do Tigre/RS	11,4	2,9
430130	Arroio Grande/RS	45,0	1,3

TABELA In04 - INDICADORES SOBRE COLETA DE RESÍDUOS SÓLIDOS DE SERVIÇOS DE SAÚDE

ANO DE
REFERÊNCIA
2010

Município	Massa de RSS coletada per capita	Taxa de RSS sobre (RDO + RPU)	
Código Nome/UF	kg/(1000hab.x dia)	%	
Região Sul	I036	I037	
420160 Arroio Trinta/SC	3,0	2,3	
430140 Arvorezinha/RS	5,2	0,4	
420170 Ascurra/SC	0,2	0,1	
410190 Assai/PR	0,2	0,0	
410210 Astorga/PR	1,0	0,2	
410220 Atalaia/PR	29,5	2,0	
430155 Áurea/RS			
420190 Aurora/SC	0,1	0,0	
430160 Bagé/RS	0,1	0,0	
420200 Balneário Camboriú/SC	4,6	0,4	
420207 Balneário Gaivota/SC	0,4	0,1	
430163 Balneário Pinhal/RS	0,7	0,1	
420208 Bandeirante/SC	7,4	0,6	
430175 Barão do Triunfo/RS	7,9	1,7	
410250 Barbosa Ferraz/PR	1,3	0,1	
430185 Barra do Guarita/RS			
410270 Barra do Jacaré/PR	29,6	2,0	
430187 Barra do Quaraí/RS	0,3	0,0	
430192 Barra do Rio Azul/RS	6,8	0,4	
410260 Barracão/PR			
410275 Bela Vista da Caroba/PR			
410280 Bela Vista do Paraíso/PR	1,2	0,1	
420213 Bela Vista do Toldo/SC	2,9	0,7	
420220 Benedito Novo/SC			
430210 Bento Gonçalves/RS	0,5	0,1	
420230 Biguaçu/SC			
410290 Bituruna/PR	0,8	0,3	
420240 Blumenau/SC	2,1	0,3	
410302 Boa Esperança do Iguaçu/PR	1,2	0,2	
410304 Boa Ventura de São Roque/PR			
430220 Boa Vista do Buricá/RS			
430222 Boa Vista do Cadeado/RS	20,9		
410310 Bocaiúva do Sul/PR			
420257 Bom Jesus do Oeste/SC	8,5	1,2	
410315 Bom Jesus do Sul/PR	22,0	2,9	
430235 Bom Princípio/RS			
420260 Bom Retiro/SC	0,5	0,1	
420245 Bombinhas/SC	0,6	0,0	
410330 Borrazópolis/PR			

TABELA In04 - INDICADORES SOBRE COLETA DE RESÍDUOS SÓLIDOS DE SERVIÇOS DE SAÚDE

ANO DE
REFERÊNCIA
2010

Município	Massa de RSS coletada per capita	Taxa de RSS sobre (RDO + RPU)	
	kg/(1000hab.x dia)	%	
Código Nome/UF			
Região Sul	I036	I037	
430250 Bossoroca/RS	1,8	0,5	
430258 Bozano/RS			
420280 Braço do Norte/SC	12,3	1,8	
420285 Braço do Trombudo/SC	0,3	0,0	
410335 Braganey/PR	0,9		
410337 Brasilândia do Sul/PR			
420287 Brunópolis/SC	1,9	0,4	
420290 Brusque/SC			
430270 Butiá/RS	9,8	2,5	
420300 Caçador/SC	1,3	0,3	
430280 Caçapava do Sul/RS			
430290 Cacequi/RS	0,7	2,1	
430300 Cachoeira do Sul/RS			
430310 Cachoeirinha/RS	3,9	0,6	
410345 Cafelândia/PR	3,5	0,6	
430340 Caiçara/RS	1,7	0,3	
430355 Camargo/RS	1,5	2,4	
430360 Cambará do Sul/RS			
410370 Cambé/PR	1,2	0,1	
430370 Campina das Missões/RS	3,8	0,7	
410400 Campina Grande do Sul/PR			
430380 Campinas do Sul/RS	6,2	1,3	
420330 Campo Alegre/SC	12,5	2,2	
430390 Campo Bom/RS	0,1		
410405 Campo Bonito/PR	0,5	0,1	
410410 Campo do Tenente/PR	5,9	1,3	
410420 Campo Largo/PR			
410425 Campo Magro/PR			
410430 Campo Mourão/PR			
430410 Campos Borges/RS	10,9	0,5	
420360 Campos Novos/SC			
430420 Candelária/RS			
430430 Cândido Godói/RS	6,8	1,0	
410442 Candió/PR			
430440 Canela/RS	0,4	0,1	
430450 Canguçu/RS	8,4	1,1	
430460 Canoas/RS	0,5	0,1	
420380 Canoinhas/SC	0,5	0,1	
410450 Capanema/PR	1,0	0,5	

TABELA In04 - INDICADORES SOBRE COLETA DE RESÍDUOS SÓLIDOS DE SERVIÇOS DE SAÚDE

ANO DE
REFERÊNCIA
2010

Município	Massa de RSS coletada per capita	Taxa de RSS sobre (RDO + RPU)	
Código Nome/UF	kg/(1000hab.x dia)	%	
Região Sul	I036	I037	
430465 Capão do Cipó/RS			
430466 Capão do Leão/RS	1.909,6		
420390 Capinzal/SC	11,3	2,0	
410460 Capitão Leônidas Marques/PR			
430469 Capitão/RS	4,8	0,8	
420395 Capivari de Baixo/SC			
430471 Caraá/RS	12,4	0,8	
410465 Carambei/PR	0,7	0,1	
430470 Carazinho/RS	0,8		
430480 Carlos Barbosa/RS			
430490 Casca/RS	2,6	0,3	
410480 Cascavel/PR	2,2	0,4	
430495 Caseiros/RS			
410490 Castro/PR	1,9	0,3	
430500 Catuipê/RS			
420410 Caxambu do Sul/SC	7,6	1,6	
430510 Caxias do Sul/RS	0,6	0,1	
430511 Centenário/RS			
430512 Cerrito/RS	0,7	0,1	
430513 Cerro Branco/RS			
430517 Cerro Grande do Sul/RS	0,0	0,0	
410530 Céu Azul/PR	1,3	0,2	
420419 Chapadão do Lageado/SC	3,7	0,2	
430535 Charqueadas/RS			
430537 Charrua/RS	3,3	0,4	
410540 Chopinzinho/PR	2,2	0,4	
430543 Chui/RS	1,4	0,1	
430544 Chuvisca/RS	36,1	2,9	
410550 Cianorte/PR			
410560 Cidade Gaúcha/PR			
430550 Ciriaco/RS			
420425 Cocal do Sul/SC	0,5	0,1	
430558 Colinas/RS	1,2	0,2	
410580 Colombo/PR			
420430 Concórdia/SC	5,9	0,7	
430570 Condor/RS	1,0	1,9	
410610 Conselheiro Mairinck/PR	0,1		
430583 Coqueiro Baixo/RS	19,4	0,8	
430585 Coqueiros do Sul/RS	9,1	2,3	

TABELA In04 - INDICADORES SOBRE COLETA DE RESÍDUOS SÓLIDOS DE SERVIÇOS DE SAÚDE

ANO DE
REFERÊNCIA
2010

Município	Massa de RSS coletada per capita	Taxa de RSS sobre (RDO + RPU)	
Código Nome/UF	kg/(1000hab.x dia)	%	
Região Sul	I036	I037	
410630 Corbélia/PR			
430590 Coronel Bicaco/RS	3,2	0,7	
420440 Coronel Freitas/SC			
420445 Coronel Martins/SC	20,0	2,0	
410650 Coronel Vivida/PR	5,4	0,9	
420450 Corupá/SC	2,5	0,6	
420460 Criciúma/SC			
430600 Crissiumal/RS	13,4		
430605 Cristal/RS	4,0	0,8	
430610 Cruz Alta/RS	0,3		
430613 Cruzaltense/RS	5,6	0,1	
410660 Cruzeiro do Oeste/PR	0,0	0,0	
430620 Cruzeiro do Sul/RS			
410690 Curitiba/PR	4,3	0,5	
420480 Curitibaanos/SC	0,7	0,2	
430630 David Canabarro/RS			
430632 Derrubadas/RS	6,1		
430635 Dezesseis de Novembro/RS			
410710 Diamante do Norte/PR	0,6	0,1	
420500 Dionísio Cerqueira/SC	7,3	1,3	
430642 Dois Irmãos das Missões/RS	0,8	1,2	
430640 Dois Irmãos/RS			
410720 Dois Vizinhos/PR	0,4	0,1	
430650 Dom Feliciano/RS	3,5	0,9	
430660 Dom Pedrito/RS	0,9	0,2	
420510 Dona Emma/SC	0,4	0,1	
430670 Dona Francisca/RS	0,5		
430673 Doutor Mauricio Cardoso/RS	1,1	0,2	
420515 Doutor Pedrinho/SC	0,5	0,2	
430675 Doutor Ricardo/RS	4,7		
430690 Encruzilhada do Sul/RS			
410740 Enéas Marques/PR	0,8		
410750 Engenheiro Beltrão/PR	15,3	4,1	
410753 Entre Rios do Oeste/PR	2,1	2,6	
430697 Erebangó/RS	0,6	0,0	
430700 Erechim/RS			
420519 Ermo/SC	1,8	0,1	
430705 Ernestina/RS	18,0	2,8	
430720 Erval Grande/RS			

TABELA In04 - INDICADORES SOBRE COLETA DE RESÍDUOS SÓLIDOS DE SERVIÇOS DE SAÚDE

ANO DE
REFERÊNCIA
2010

Município	Massa de RSS coletada per capita	Taxa de RSS sobre (RDO + RPU)	
Código Nome/UF	kg/(1000hab.x dia)	%	
Região Sul	I036	I037	
420520 Erval Velho/SC	10,4	2,0	
430740 Esmeralda/RS			
430745 Esperança do Sul/RS			
410754 Espigão Alto do Iguaçu/PR	1,2	0,3	
430755 Estação/RS			
430760 Estância Velha/RS	3,5	0,7	
430770 Esteio/RS	0,3	0,1	
430781 Estrela Velha/RS	10,1	2,3	
430780 Estrela/RS			
430786 Fagundes Varela/RS	7,0	0,8	
410755 Farol/PR			
430790 Farroupilha/RS			
430800 Faxinal do Soturno/RS	0,8	0,2	
430805 Faxinalzinho/RS	10,3	1,8	
410765 Fazenda Rio Grande/PR	0,5	0,1	
430807 Fazenda Vilanova/RS			
430810 Feliz/RS	0,4	0,1	
410770 Fênix/PR	0,7	0,2	
410785 Flor da Serra do Sul/PR	10,0	1,3	
420535 Flor do Sertão/SC	15,0	1,9	
430820 Flores da Cunha/RS	1,7	0,3	
410790 Floresta/PR	1,4	0,2	
420540 Florianópolis/SC	0,4	0,0	
410810 Flórida/PR			
430840 Formigueiro/RS			
410820 Formosa do Oeste/PR	826,9		
420543 Formosa do Sul/SC	5,1	1,3	
420545 Forquilha/SC	0,5	0,1	
410830 Foz do Iguaçu/PR			
420550 Fraiburgo/SC	13,6	1,8	
410840 Francisco Beltrão/PR	2,4	0,2	
430850 Frederico Westphalen/RS	1,7	0,0	
420560 Galvão/SC			
430860 Garibaldi/RS			
420570 Garopaba/SC			
430865 Garruchos/RS			
420580 Garuva/SC	1,3		
420590 Gaspar/SC	0,1	0,0	
430880 General Câmara/RS			

TABELA In04 - INDICADORES SOBRE COLETA DE RESÍDUOS SÓLIDOS DE SERVIÇOS DE SAÚDE

ANO DE
REFERÊNCIA
2010

Município	Massa de RSS coletada per capita	Taxa de RSS sobre (RDO + RPU)	
Código Nome/UF	kg/(1000hab.x dia)	%	
Região Sul	I036	I037	
430905 Glorinha/RS			
420600 Governador Celso Ramos/SC			
430910 Gramado/RS	5,0	0,5	
430920 Gravataí/RS			
430925 Guabiju/RS	7,4	0,8	
430930 Guaíba/RS			
410880 Guairá/PR	0,4	0,0	
410890 Guairacá/PR	27,6	0,8	
410910 Guaporema/PR	1,1	0,2	
430950 Guarani das Missões/RS	6,3	0,4	
410940 Guarapuava/PR	12,9	2,6	
430955 Harmonia/RS	10,7		
420670 Herval d'Oeste/SC			
410970 Ibaíti/PR	0,4	0,1	
430980 Ibiaçá/RS	9,6	1,9	
420675 Ibiam/SC	0,8	2,0	
420680 Ibicaré/SC	1,8	0,3	
410980 Ibiporã/PR	0,0	0,0	
430990 Ibiraiaras/RS			
420690 Ibirama/SC	1,1	0,3	
431000 Ibirubá/RS	0,3	0,0	
420700 Içara/SC			
410990 Icaraima/PR	0,1	0,0	
431010 Igrejinha/RS	2,2	0,3	
411000 Iguaçu/PR			
411005 Iguaçu/PR	0,6	0,2	
431020 Ijuí/RS	0,5	0,1	
431030 Ilópolis/RS	0,0	0,0	
420720 Imarui/SC	0,7	0,2	
411010 Imbituva/PR			
420740 Imbuia/SC	0,5	0,1	
431036 Imigrante/RS			
411020 Inácio Martins/PR			
420750 Indaial/SC			
411040 Indianópolis/PR			
420757 Iomerê/SC	8,8	0,7	
420760 Ipira/SC			
431046 Ipiranga do Sul/RS	14,1	3,7	
411060 Iporã/PR	0,3	0,0	

TABELA In04 - INDICADORES SOBRE COLETA DE RESÍDUOS SÓLIDOS DE SERVIÇOS DE SAÚDE

ANO DE
REFERÊNCIA
2010

Município	Massa de RSS coletada per capita	Taxa de RSS sobre (RDO + RPU)	
	kg/(1000hab.x dia)	%	
Código Nome/UF			
Região Sul	I036	I037	
420770 Ipumirim/SC	0,2	0,0	
411065 Iracema do Oeste/PR			
420780 Irani/SC			
411070 Irati/PR	2,4	0,6	
411080 Iretama/PR	0,6	0,5	
420790 Irineópolis/SC			
420800 Itá/SC	0,7	0,1	
431053 Itaara/RS	695,3		
411090 Itaguajé/PR	0,4		
420810 Itaipópolis/SC	0,2	0,0	
420820 Itajai/SC			
411110 Itambé/PR	0,0	0,0	
420830 Itapema/SC	0,2	0,0	
420840 Itapiranga/SC	0,9	0,1	
420850 Ituporanga/SC			
431075 Ivorá/RS	11,7	1,4	
431085 Jaboticaba/RS	8,8	2,2	
411190 Jaguapitã/PR	1,3	0,2	
431110 Jaguarí/RS	1,9	0,3	
411200 Jaguaríva/PR			
411240 Japurá/PR	0,1	0,0	
420890 Jaraguá do Sul/SC	2,5	0,4	
411250 Jardim Alegre/PR			
411260 Jardim Olinda/PR			
411270 Jataizinho/PR	0,3	0,1	
411275 Jesuítas/PR			
411280 Joaquim Távora/PR	0,3	0,1	
420910 Joinville/SC	2,9	0,4	
420915 José Boiteux/SC			
411295 Juranda/PR	2,6	0,8	
411300 Jussara/PR	0,9	0,1	
420920 Lacerdópolis/SC			
431123 Lagoa Bonita do Sul/RS	828,3	235,0	
431127 Lagoa dos Três Cantos/RS			
431125 Lagoão/RS	4,0	1,3	
420940 Laguna/SC	0,2	0,0	
420945 Lajeado Grande/SC			
431140 Lajeado/RS			
411320 Lapa/PR			

TABELA In04 - INDICADORES SOBRE COLETA DE RESÍDUOS SÓLIDOS DE SERVIÇOS DE SAÚDE

ANO DE
REFERÊNCIA
2010

Município		Massa de RSS coletada per capita	Taxa de RSS sobre (RDO + RPU)	
Código	Nome/UF			
Região Sul		I036	I037	
420950	Laurentino/SC			
420960	Lauro Muller/SC	3,3	0,9	
431150	Lavras do Sul/RS			
411340	Leópolis/PR			
411345	Lindoeste/PR			
420985	Lindóia do Sul/SC	0,6	0,1	
431164	Linha Nova/RS	2,0	0,1	
411350	Loanda/PR	0,0	0,0	
411360	Lobato/PR	0,3	0,1	
411370	Londrina/PR	0,3		
420990	Lontras/SC			
411375	Lunardelli/PR	0,8	0,1	
411380	Lupionópolis/PR			
421003	Luzerna/SC	3,9	0,5	
431171	Maçambara/RS	2,1	1,0	
431170	Machadinho/RS			
421010	Mafra/SC	0,1	0,0	
411390	Mallet/PR	0,7	0,1	
411400	Mamborê/PR	0,6	0,1	
411435	Manfrinópolis/PR	21,0		
411440	Mangueirinha/PR	12,1		
411450	Manoel Ribas/PR	0,8	0,3	
431177	Maquiné/RS	6,4	0,4	
421040	Maracajá/SC	0,6	0,1	
431180	Marau/RS	1,9		
411460	Marechal Cândido Rondon/PR	0,3	0,1	
421055	Marema/SC	0,0	0,0	
431200	Mariano Moro/RS	2,9	0,5	
411490	Marilândia do Sul/PR	0,4	0,8	
411500	Marilena/PR	0,6		
411510	Mariluz/PR	0,6	0,0	
411520	Maringá/PR	13,6	0,9	
411535	Maripá/PR	0,3	1,3	
411545	Marquinho/PR			
431210	Mata/RS	3,1	0,9	
431215	Mato Leitão/RS	1,5	0,2	
431217	Mato Queimado/RS	8,6	1,2	
421070	Matos Costa/SC	1.122,1		
431220	Maximiliano de Almeida/RS			

TABELA In04 - INDICADORES SOBRE COLETA DE RESÍDUOS SÓLIDOS DE SERVIÇOS DE SAÚDE

ANO DE
REFERÊNCIA
2010

Município	Massa de RSS coletada per capita	Taxa de RSS sobre (RDO + RPU)	
	kg/(1000hab.x dia)	%	
Código Nome/UF			
Região Sul	I036	I037	
411580 Medianeira/PR	0,2	0,0	
411585 Mercedes/PR			
431225 Minas do Leão/RS			
411590 Mirador/PR			
411600 Miraselva/PR			
421085 Mirim Doce/SC	0,5	0,1	
421090 Modelo/SC			
431235 Montauri/RS			
431238 Monte Belo do Sul/RS			
421110 Monte Castelo/SC	0,6	0,2	
431240 Montenegro/RS	1,8	0,6	
411620 Morretes/PR	1,1	0,1	
431245 Morro Redondo/RS	12,4		
431247 Morro Reuter/RS			
431250 Mostardas/RS			
431260 Muçum/RS	8,1	1,7	
431261 Muitos Capões/RS			
431262 Muliterno/RS	2,7	0,5	
411630 Munhoz de Melo/PR			
431265 Não-Me-Toque/RS			
421130 Navegantes/SC	0,9	0,1	
431267 Nicolau Vergueiro/RS	4,3	0,3	
431275 Nova Alvorada/RS	16,5	0,8	
411670 Nova Aurora/PR	2,3	0,3	
431290 Nova Bassano/RS	2,5	0,2	
431301 Nova Candelária/RS	18,6	1,6	
411695 Nova Esperança do Sudoeste/PR	0,9	0,1	
431303 Nova Esperança do Sul/RS	0,8		
411690 Nova Esperança/PR			
411700 Nova Fátima/PR			
431306 Nova Hartz/RS			
411705 Nova Laranjeiras/PR			
411710 Nova Londrina/PR	0,4	0,0	
411720 Nova Olímpia/PR	1,5	0,2	
431310 Nova Palma/RS	8,9	0,9	
431333 Nova Ramada/RS	2,9	0,2	
431335 Nova Roma do Sul/RS	9,0	2,0	
411721 Nova Santa Bárbara/PR	0,5	0,1	
431337 Nova Santa Rita/RS	0,5	0,0	

TABELA In04 - INDICADORES SOBRE COLETA DE RESÍDUOS SÓLIDOS DE SERVIÇOS DE SAÚDE

ANO DE
REFERÊNCIA
2010

Município	Massa de RSS coletada per capita	Taxa de RSS sobre (RDO + RPU)	
	kg/(1000hab.x dia)	%	
Código Nome/UF			
Região Sul	I036	I037	
411722 Nova Santa Rosa/PR	3,1	2,1	
411727 Nova Tebas/PR			
421150 Nova Trento/SC	3,3	0,6	
431340 Novo Hamburgo/RS	1,2	0,2	
421165 Novo Horizonte/SC	3,0	1,1	
411729 Novo Itacolomi/PR	1,2	0,1	
431344 Novo Tiradentes/RS	0,8	0,2	
421170 Orleans/SC	0,8	0,1	
411730 Ortigueira/PR	6,9	1,1	
431350 Osório/RS			
411740 Ourizona/PR	0,6	0,1	
421187 Paial/SC			
431360 Paim Filho/RS	7,3	2,2	
421200 Palma Sola/SC			
411760 Palmas/PR			
431370 Palmeira das Missões/RS			
421210 Palmitos/SC	1.110,2		
431390 Panambi/RS	4,8	0,9	
431395 Pantano Grande/RS	0,5	0,2	
421220 Papanduva/SC			
411800 Paraíso do Norte/PR	0,2	0,0	
431402 Paraíso do Sul/RS	0,2	0,1	
411820 Paranaguá/PR			
411830 Paranapoema/PR			
411840 Paranaíba/PR	0,8	0,1	
431403 Pareci Novo/RS	3,4	0,7	
431405 Parobé/RS	3,7	0,6	
411850 Pato Branco/PR	1,6	0,1	
411860 Paula Freitas/PR	1,1	0,5	
431413 Paulo Bento/RS	0,0	0,0	
411870 Paulo Frontin/PR	1,3	0,4	
431415 Paverama/RS	0,7	0,1	
411880 Peabiru/PR	12,0	0,8	
431417 Pedras Altas/RS	3,6		
431420 Pedro Osório/RS	4,3	0,7	
431430 Pejuçara/RS	5,1	1,6	
431440 Pelotas/RS	2,4	0,4	
421260 Peritiba/SC	13,0	1,9	
411885 Perobal/PR	1,8	0,1	

TABELA In04 - INDICADORES SOBRE COLETA DE RESÍDUOS SÓLIDOS DE SERVIÇOS DE SAÚDE

ANO DE
REFERÊNCIA
2010

Município		Massa de RSS coletada per capita	Taxa de RSS sobre (RDO + RPU)
Código	Nome/UF		
		kg/(1000hab.x dia)	%
Região Sul		I036	I037
421270	Petrolândia/SC	0,1	0,0
421280	Piçarras/SC	0,8	0,1
411910	Piên/PR	1,0	0,2
411915	Pinhais/PR	0,4	0,1
431446	Pinhal da Serra/RS		
431445	Pinhal/RS		
411920	Pinhalão/PR		
421290	Pinhalzinho/SC	6,0	0,9
411930	Pinhão/PR	0,9	0,2
431449	Pinheirinho do Vale/RS		
431450	Pinheiro Machado/RS		
421300	Pinheiro Preto/SC	7,7	0,9
411940	Pirai do Sul/PR	2,0	0,4
431455	Pirapó/RS	15,9	1,1
421310	Piratuba/SC		
431475	Poço das Antas/RS	22,9	2,6
421320	Pomerode/SC		
411990	Ponta Grossa/PR	7,9	1,1
431477	Pontão/RS		
421335	Ponte Alta do Norte/SC		
431478	Ponte Preta/RS	3,2	1,5
421340	Ponte Serrada/SC		
412000	Porecatu/PR	0,1	0,0
431480	Portão/RS		
431490	Porto Alegre/RS		
412015	Porto Barreiro/PR		
431505	Porto Mauá/RS	2,9	0,2
412020	Porto Rico/PR	0,5	0,2
431510	Porto Xavier/RS	0,0	0,0
431513	Pouso Novo/RS	0,0	
421370	Pouso Redondo/SC	0,3	0,0
421380	Praia Grande/SC	2,6	0,4
412035	Pranchita/PR	1,1	0,3
421390	Presidente Castello Branco/SC		
421400	Presidente Getúlio/SC		
431514	Presidente Lucena/RS	1,8	28,6
412050	Primeiro de Maio/PR		
421415	Princesa/SC	3,3	1,0
412065	Quarto Centenário/PR	0,5	0,1

TABELA In04 - INDICADORES SOBRE COLETA DE RESÍDUOS SÓLIDOS DE SERVIÇOS DE SAÚDE

ANO DE
REFERÊNCIA
2010

Município	Massa de RSS coletada per capita	Taxa de RSS sobre (RDO + RPU)	
Código Nome/UF	kg/(1000hab.x dia)	%	
Região Sul	I036	I037	
412070 Quatiguá/PR	5,2	1,0	
412085 Quatro Pontes/PR	6,0	0,8	
412090 Quedas do Iguaçu/PR	1,3	0,1	
412100 Querência do Norte/PR	0,3	0,1	
431532 Quevedos/RS	1,9	0,8	
421420 Quilombo/SC	4,8	0,5	
431535 Quinze de Novembro/RS	1,3	2,9	
412120 Quitandinha/PR			
412140 Realeza/PR	9,9	1,7	
431545 Relvado/RS	7,5	0,9	
412175 Reserva do Iguaçu/PR			
431550 Restinga Seca/RS	2,8	0,5	
412180 Ribeirão Claro/PR	0,9	0,1	
412200 Rio Azul/PR			
421440 Rio das Antas/SC			
421460 Rio do Oeste/SC	1,6	0,3	
421480 Rio do Sul/SC			
421470 Rio dos Cedros/SC	6,1	0,9	
421490 Rio Fortuna/SC	7,2	1,7	
431560 Rio Grande/RS	3,7		
421500 Rio Negrinho/SC	0,3	0,0	
412230 Rio Negro/PR			
431570 Rio Pardo/RS	4,1		
431575 Riozinho/RS			
421507 Riqueza/SC	4,6	0,8	
431590 Rodeio Bonito/RS			
421510 Rodeio/SC			
412240 Rolândia/PR	0,9	0,2	
431600 Rolante/RS	11,8	2,0	
421520 Romelândia/SC	0,3	0,1	
412250 Roncador/PR	0,4	0,2	
431620 Rondinha/RS	7,1	0,6	
431630 Roque Gonzales/RS	2,7	0,6	
412270 Sabáudia/PR	0,0	0,0	
431642 Sagrada Família/RS			
431643 Saldanha Marinho/RS			
412280 Salgado Filho/PR	5,8	1,4	
431645 Salto do Jacui/RS	1,1		
421540 Salto Veloso/SC	1,0	0,2	

TABELA In04 - INDICADORES SOBRE COLETA DE RESÍDUOS SÓLIDOS DE SERVIÇOS DE SAÚDE

ANO DE
REFERÊNCIA
2010

Município	Massa de RSS coletada per capita	Taxa de RSS sobre (RDO + RPU)	
Código Nome/UF	kg/(1000hab.x dia)	%	
Região Sul	I036	I037	
431647 Salvador das Missões/RS	13,5	2,8	
431650 Salvador do Sul/RS			
431670 Santa Bárbara do Sul/RS	0,0	0,0	
412320 Santa Cecília do Pavão/PR	0,4	0,1	
421550 Santa Cecília/SC	0,4	0,1	
412330 Santa Cruz de Monte Castelo/PR	0,6	0,0	
412340 Santa Fé/PR	0,0	0,0	
412350 Santa Helena/PR	0,4	0,1	
421555 Santa Helena/SC	0,3	0,1	
412370 Santa Isabel do Ivaí/PR	0,2	0,0	
431690 Santa Maria/RS			
412395 Santa Mônica/PR	92,9	2,5	
421565 Santa Rosa do Sul/SC	0,7	0,3	
431720 Santa Rosa/RS			
421568 Santa Terezinha do Progresso/SC	0,0	0,0	
431700 Santana da Boa Vista/RS	3,5	0,7	
431710 Santana do Livramento/RS	0,8	0,2	
421569 Santiago do Sul/SC	16,9	2,7	
431740 Santiago/RS	0,3	0,1	
431750 Santo Ângelo/RS			
431760 Santo Antônio da Patrulha/RS	1,5	0,3	
412410 Santo Antônio da Platina/PR			
431770 Santo Antônio das Missões/RS	1,8	2,0	
431755 Santo Antônio do Palma/RS			
412430 Santo Antônio do Paraíso/PR			
431775 Santo Antônio do Planalto/RS	8,0	0,9	
431780 Santo Augusto/RS	4,6	1,1	
431790 Santo Cristo/RS	1,8	2,1	
412450 Santo Inácio/PR	1,0		
421580 São Bento do Sul/SC	0,6		
421575 São Bernardino/SC	3,8	2,0	
421590 São Bonifácio/SC	7,2	0,6	
431800 São Borja/RS			
421600 São Carlos/SC	2,0		
421605 São Cristovão do Sul/SC	0,4	0,2	
421610 São Domingos/SC	0,4	0,1	
431820 São Francisco de Paula/RS			
431830 São Gabriel/RS			
421630 São João Batista/SC			

TABELA In04 - INDICADORES SOBRE COLETA DE RESÍDUOS SÓLIDOS DE SERVIÇOS DE SAÚDE

ANO DE
REFERÊNCIA
2010

Município	Massa de RSS coletada per capita	Taxa de RSS sobre (RDO + RPU)	
Código Nome/UF	kg/(1000hab.x dia)	%	
Região Sul	I036	I037	
421635 São João do Itaperiú/SC	0,9	0,2	
421625 São João do Oeste/SC	7,8	0,5	
431843 São João do Polésine/RS	2,0	0,3	
421640 São João do Sul/SC	17,3	1,3	
412510 São João do Triunfo/PR	1,4	0,3	
412480 São João/PR	1,7	0,4	
412530 São Jorge do Ivaí/PR	2,0	0,2	
412535 São Jorge do Patrocínio/PR	2,7	2,3	
412520 São Jorge d'Oeste/PR	1,0	0,1	
431844 São Jorge/RS	3,8	0,5	
412545 São José das Palmeiras/PR	2,7	1,2	
431848 São José do Hortêncio/RS	2,1	0,3	
431849 São José do Inhacorá/RS	3,3	0,4	
431861 São José do Sul/RS	10,7	1,3	
431862 São José dos Ausentes/RS			
412550 São José dos Pinhais/PR			
421660 São José/SC	19,8	2,7	
431870 São Leopoldo/RS	1,7	0,3	
431880 São Lourenço do Sul/RS	2,3	0,3	
431890 São Luiz Gonzaga/RS			
412555 São Manoel do Paraná/PR	2.553,0	100,0	
431900 São Marcos/RS			
412560 São Mateus do Sul/PR			
431915 São Miguel das Missões/RS			
412570 São Miguel do Iguaçu/PR			
421720 São Miguel do Oeste/SC	3,6	0,5	
431920 São Nicolau/RS			
431930 São Paulo das Missões/RS	4,5	0,9	
412580 São Pedro do Ivaí/PR			
431950 São Sebastião do Cai/RS	2,6	0,2	
431960 São Sepé/RS	0,1	0,0	
431971 São Valentim do Sul/RS	11,0	2,0	
431973 São Valério do Sul/RS			
431980 São Vicente do Sul/RS	5,6	1,0	
432000 Sapucaia do Sul/RS	3,8	0,5	
432010 Sarandi/RS	8.937,3	1.250,5	
412627 Saudade do Iguaçu/PR	4,6	0,8	
421730 Saudades/SC	1,9	0,2	
421740 Schroeder/SC	0,4	0,1	

TABELA In04 - INDICADORES SOBRE COLETA DE RESÍDUOS SÓLIDOS DE SERVIÇOS DE SAÚDE

ANO DE
REFERÊNCIA
2010

Município	Massa de RSS coletada per capita	Taxa de RSS sobre (RDO + RPU)	
	kg/(1000hab.x dia)	%	
Código Nome/UF			
Região Sul	I036	I037	
421750 Seara/SC	1,2	0,1	
432020 Seberi/RS			
432023 Sede Nova/RS			
432026 Segredo/RS			
412630 Sengés/PR	2,2	0,3	
432040 Serafina Corrêa/RS			
432045 Sérico/RS	8,3	2,3	
421755 Serra Alta/SC	2,2	0,5	
412635 Serranópolis do Iguaçu/PR	3,7	0,9	
412640 Sertaneja/PR			
432055 Sertão Santana/RS	8,6	0,6	
432050 Sertão/RS			
432060 Severiano de Almeida/RS			
421760 Siderópolis/SC	2,1	0,4	
432065 Silveira Martins/RS			
432067 Sinimbu/RS	1,5	0,1	
432070 Sobradinho/RS	2,9	0,5	
432080 Soledade/RS	13,7	1,1	
421770 Sombrio/SC			
412665 Sulina/PR	2,0	0,4	
432085 Tabai/RS	0,0	0,0	
412667 Tamarana/PR			
421790 Tangará/SC			
432090 Tapejara/RS	0,8		
432110 Tapes/RS			
432132 Taquaruçu do Sul/RS	1,2	0,3	
432135 Tavares/RS	16,6	2,8	
432140 Tenente Portela/RS			
412720 Terra Boa/PR	659,6		
412730 Terra Rica/PR			
432145 Teutônia/RS			
421810 Timbé do Sul/SC			
421820 Timbó/SC	0,4	0,1	
432146 Tio Hugo/RS	12.945,4		
412770 Toledo/PR	1,6	0,3	
432150 Torres/RS	0,3	2,2	
432160 Tramandai/RS			
412785 Três Barras do Paraná/PR	0,8	0,1	
421830 Três Barras/SC			

TABELA In04 - INDICADORES SOBRE COLETA DE RESÍDUOS SÓLIDOS DE SERVIÇOS DE SAÚDE

ANO DE
REFERÊNCIA
2010

Município	Massa de RSS coletada per capita	Taxa de RSS sobre (RDO + RPU)	
Código Nome/UF	kg/(1000hab.x dia)	%	
Região Sul	I036	I037	
432166 Três Cachoeiras/RS			
432170 Três Coroas/RS			
432185 Três Palmeiras/RS	4,7	1,1	
432190 Três Passos/RS			
421835 Treviso/SC	0,0		
421840 Treze de Maio/SC			
421850 Treze Tilias/SC			
432195 Trindade do Sul/RS			
432200 Triunfo/RS	9.166,6		
421860 Trombudo Central/SC	0,7	0,1	
421875 Tunápolis/SC	23,2	1,2	
432215 Tunas/RS	0,0	0,0	
432225 Tupandi/RS	2,4	0,4	
432230 Tuparendi/RS	12,4	1,5	
412796 Turvo/PR	1,1	0,1	
412800 Ubiratã/PR	0,0	0,0	
432235 União da Serra/RS			
412820 União da Vitória/PR	1,0	0,2	
412830 Uniflor/PR			
412840 Uraí/PR			
421895 Urupema/SC	2,2		
432250 Vacaria/RS	2,3	0,4	
432253 Vale do Sol/RS	5,5		
432254 Vale Real/RS			
432255 Vanini/RS			
421910 Vargeão/SC	1,2	0,2	
421917 Vargem Bonita/SC	0,5	0,1	
432260 Venâncio Aires/RS	0,8		
412853 Ventania/PR	0,2		
412855 Vera Cruz do Oeste/PR	0,4	0,2	
432280 Veranópolis/RS	0,3	0,0	
432285 Vespasiano Correa/RS	33,1	1,4	
421920 Vidal Ramos/SC	4,6	1,3	
421930 Videira/SC	1,0	0,2	
432330 Vila Flores/RS			
432345 Vila Nova do Sul/RS	0,5	0,1	
412870 Vitorino/PR			
412850 Wenceslau Braz/PR	1,3	0,1	
432377 Westfália/RS	3,4		

TABELA In04 - INDICADORES SOBRE COLETA DE RESÍDUOS SÓLIDOS DE SERVIÇOS DE SAÚDE

ANO DE
REFERÊNCIA
2010

Município		Massa de RSS coletada per capita	Taxa de RSS sobre (RDO + RPU)	
Código	Nome/UF			
		kg/(1000hab.x dia)	%	
Região Sul		I036	I037	
412880	Xambê/PR	74,3	2,0	
432380	Xangri-lá/RS			
421970	Xaxim/SC			

TABELA In05
INDICADORES SOBRE SERVIÇOS DE VARRIÇÃO, CAPINA E ROÇADA

TABELA In05 - INDICADORES SOBRE SERVIÇOS DE VARRIÇÃO, CAPINA E ROÇADA

ANO DE
REFERÊNCIA
2010

Município	Taxa de terceirização de varredores	Taxa de terceirização da extensão varrida	Custo unitário da varrição	Produtividade média dos varredores	Taxa de varredores por habitante urbano	Incidência do custo da varrição no custo total do manejo	Incidência de varredores no total de empregados do manejo	Extensão total anual varrida per capita	Taxa de capinadores por habitante urbano	Incidência de capinadores no total de empre- gados do manejo	
Código Nome/UF	%	%	R\$/km	km/(empreg.x dia)	empreg./1000hab.	%	%	Km/(hab. x ano)	empreg./1000hab.	%	
Região Sul	I041	I042	I043	I044	I045	I046	I047	I048	I051	I052	
420010 Abelardo Luz/SC	0,0				0,6		31,6		0,9	47,4	
430003 Aceguá/RS	0,0	0,0	3.200,00	0,0	0,9	6,1	12,5	0,0	0,9	12,5	
420020 Agrolândia/SC		0,0	0,00			0,0		0,0			
420040 Água Doce/SC	0,0	0,0	0,00		0,6	0,0	18,2	0,6	0,6	18,2	
430005 Água Santa/RS	0,0				0,7		12,5		1,4	25,0	
420055 Águas Frias/SC	0,0	0,0	18,06	2,0	3,1	29,1	30,0	1,9	0,0	0,0	
420060 Águas Mornas/SC	0,0	0,0	142,40	0,3	0,4	8,7	10,0	0,0	0,0	0,0	
430010 Agudo/RS	0,0	0,0	3.541,67	0,0	0,7	26,8	27,8	0,0	0,7	27,8	
430020 Ajuricaba/RS	0,0	0,0	12,58		0,7	18,7	25,0	0,5	0,7	25,0	
430040 Alegrete/RS		0,0	37,61			27,5		0,2			
430045 Alegria/RS	0,0	0,0	210,32	0,2	1,9	26,5	23,1	0,1	1,3	15,4	
430050 Alpestre/RS	0,0	0,0	41,94	0,8	0,9	12,5	14,3	0,2	0,5	7,1	
410045 Altamira do Paraná/PR		0,0	19,38			22,2		1,8			
420075 Alto Bela Vista/SC	0,0			0,0	1,7		12,5	0,0	3,3	25,0	
412862 Alto Paraíso/PR	0,0	0,0		0,6	2,8		25,0	0,6	2,3	20,0	
410060 Alto Paraná/PR	44,4	48,8	60,84		0,8	30,7	27,3	0,2	0,9	30,3	
410070 Alto Piquiri/PR	0,0	0,0	42,50	0,7	0,6	35,9	50,0	0,1	0,0	0,0	
410050 Altônia/PR	100,0	100,0	704,43	0,2	0,7	77,9	20,0	0,1	1,3	40,0	
410090 Amaporã/PR		33,3						0,0			
430064 Ametista do Sul/RS	0,0	0,0	151,30	0,5	0,5	27,4	13,3	0,1	0,8	20,0	
410100 Ampére/PR	0,0	0,0	42,40	0,8	0,8	26,9	52,6	0,2	0,2	10,5	
410105 Anahy/PR	0,0	0,0	14,27	2,1	1,4	17,1	17,7	0,9	1,9	23,5	
410110 Andirá/PR	0,0	0,0	49,79	1,6	0,3	10,2	13,9	0,1	0,3	13,9	
430066 André da Rocha/RS	0,0	0,0	35,41	4,2	2,0	25,8	16,7	2,7	2,0	16,7	
420110 Anitápolis/SC		0,0	1.333,33			35,1		0,0			
420120 Antônio Carlos/SC					0,0	0,0	0,0		2,1	62,5	
430080 Antônio Prado/RS	0,0	0,0	34,29		1,4	16,6	56,5	0,4	0,3	13,0	
410140 Apucarana/PR	0,0	0,0		1,1	0,3		32,4	0,1	0,1	12,0	
420127 Arabutã/SC	0,0				1,5	0,0	25,0		0,8	12,5	
430085 Arambaré/RS	0,0				1,7		31,3		1,7	31,3	
410150 Arapongas/PR	15,5	70,0			0,8		44,2	2,8	0,3	14,2	
430087 Araricá/RS	0,0	0,0	58,47	0,5	0,5	3,9	5,4	0,1	5,3	56,8	
410180 Araucária/PR	92,9				0,3	7,1	16,5		0,6	41,2	
420150 Armazém/SC	0,0	0,0	103,49	1,0	0,4	28,3	11,8	0,1	0,2	5,9	
430100 Arroio do Meio/RS						0,0					
430107 Arroio do Padre/RS					0,0	5,9	0,0		0,0	0,0	
430105 Arroio do Sal/RS	0,0	0,0		0,0	0,3		6,9	0,0	1,3	34,5	
430120 Arroio do Tigre/RS	0,0	0,0	27,25	1,3	0,5	32,2	60,0	0,2	0,3	40,0	
430130 Arroio Grande/RS	100,0				0,4		22,2		0,3	14,8	

TABELA In05 - INDICADORES SOBRE SERVIÇOS DE VARRIÇÃO, CAPINA E ROÇADA

ANO DE
REFERÊNCIA
2010

Município	Taxa de terceirização de varredores	Taxa de terceirização da extensão varrida	Custo unitário da varrição	Produtividade média dos varredores	Taxa de varredores por habitante urbano	Incidência do custo da varrição no custo total do manejo	Incidência de varredores no total de empregados do manejo	Extensão total anual varrida per capita	Taxa de capinadores por habitante urbano	Incidência de capinadores no total de empre- gados do manejo	
Código Nome/UF	%	%	R\$/km	km/(empreg.x dia)	empreg./1000hab.	%	%	Km/(hab. x ano)	empreg./1000hab.	%	
Região Sul	I041	I042	I043	I044	I045	I046	I047	I048	I051	I052	
420160 Arroio Trinta/SC	0,0	0,0	16,00	1,4	1,3	10,1	27,3	0,5	0,8	18,2	
430140 Arvorezinha/RS	0,0	0,0	66,67	0,6	0,6	31,9	30,8	0,1	0,6	30,8	
420170 Ascurra/SC	0,0	0,0	157,89	0,6	0,3	31,2	20,0	0,1	0,5	30,0	
410190 Assai/PR		0,0						0,1			
410210 Astorga/PR		0,0	220,99			87,8		0,3	0,2	11,6	
410220 Atalaia/PR											
430155 Áurea/RS	0,0	0,0	10,15	1,9	1,3	23,7	20,0	0,8	0,7	10,0	
420190 Aurora/SC		0,0						0,0			
430160 Bagé/RS	0,0	0,0		1,9	0,1			0,1	0,1		
420200 Balneário Camboriú/SC	100,0	100,0	56,66	1,7	0,9	26,3	22,5	0,5	0,7	19,3	
420207 Balneário Gaivota/SC	0,0	0,0	0,00		0,8	0,0	17,2	0,0	1,3	27,6	
430163 Balneário Pinhal/RS	0,0	0,0	62,55		0,3	2,9	7,5	0,1	2,3	62,5	
420208 Bandeirante/SC					0,0	0,0	0,0	0,0	1,1	20,0	
430175 Barão do Triunfo/RS					0,0	0,0	0,0	0,0	0,0	0,0	
410250 Barbosa Ferraz/PR	0,0				1,3	0,0	36,4		1,0	30,3	
430185 Barra do Guarita/RS		0,0						0,0			
410270 Barra do Jacaré/PR											
430187 Barra do Quaraí/RS	0,0	0,0	73,56	0,4	1,8	32,4	33,3	0,2	1,4	26,7	
430192 Barra do Rio Azul/RS		0,0	0,00			0,0		0,0			
410260 Barracão/PR	0,0				0,3		25,0		0,1	12,5	
410275 Bela Vista da Caroba/PR		0,0			0,0			0,0	0,0		
410280 Bela Vista do Paraíso/PR	0,0	0,0	35,18	1,2	0,6	27,1	33,3	0,2	0,5	29,2	
420213 Bela Vista do Toldo/SC	66,7	100,0	2.633,33	0,0	7,1	53,3	60,0	0,0	0,0	0,0	
420220 Benedito Novo/SC	0,0	0,0	162,84	0,3	0,2	8,5	12,5	0,0	0,5	37,5	
430210 Bento Gonçalves/RS	87,8	0,0	0,00		0,5	0,0	29,2	0,1	0,4	25,0	
420230 Biguaçu/SC	100,0				0,5		16,1		0,1	2,0	
410290 Bituruna/PR	0,0	0,0	275,40	0,6	0,1	19,4	3,3	0,0	0,6	20,0	
420240 Blumenau/SC	100,0	100,0	1.863,57		0,1	50,0	16,7	0,0	0,2	29,2	
410302 Boa Esperança do Iguaçu/PR					0,0	0,0	0,0	0,0	1,1	20,0	
410304 Boa Ventura de São Roque/PR	0,0	0,0	20,51	0,3	0,7	8,5	16,7	0,1	0,7	16,7	
430220 Boa Vista do Buricá/RS		50,0						0,2			
430222 Boa Vista do Cadeado/RS	0,0	0,0	166,67	0,0	2,1	1,5	16,7	0,0	2,1	16,7	
410310 Bocaiúva do Sul/PR	100,0	0,0	0,00	0,3	0,4	0,0	20,0	0,0	0,6	30,0	
420257 Bom Jesus do Oeste/SC	0,0	28,6	114,29	0,3	3,1	24,7	33,3	0,3	0,0	0,0	
410315 Bom Jesus do Sul/PR	0,0	0,0	16,99	2,2	1,1	13,9	14,3	0,7	1,1	14,3	
430235 Bom Princípio/RS	0,0	0,0	16,67	2,4	0,2	25,0	22,2	0,2	0,2	22,2	
420260 Bom Retiro/SC	0,0	0,0	74,46	0,6	0,2	5,4	10,0	0,0	0,0	0,0	
420245 Bombinhas/SC					0,0	3,8	0,0		0,5	36,8	
410330 Borrazópolis/PR						43,4					

TABELA In05 - INDICADORES SOBRE SERVIÇOS DE VARRIÇÃO, CAPINA E ROÇADA

ANO DE
REFERÊNCIA
2010

Município	Taxa de terceirização de varredores	Taxa de terceirização da extensão varrida	Custo unitário da varrição	Produtividade média dos varredores	Taxa de varredores por habitante urbano	Incidência do custo da varrição no custo total do manejo	Incidência de varredores no total de empregados do manejo	Extensão total anual varrida per capita	Taxa de capinadores por habitante urbano	Incidência de capinadores no total de empregados do manejo	
Código Nome/UF	%	%	R\$/km	km/(empreg.x dia)	empreg./1000hab.	%	%	Km/(hab. x ano)	empreg./1000hab.	%	
Região Sul	I041	I042	I043	I044	I045	I046	I047	I048	I051	I052	
430250 Bossoroca/RS		0,0	26,01			23,3		0,2			
430258 Bozano/RS											
420280 Braço do Norte/SC		0,0	0,00		0,0	0,0	0,0	0,1	0,0	0,0	
420285 Braço do Trombudo/SC		0,0	1.200,00			9,5		0,0			
410335 Braganey/PR	0,0	0,0	191,64	0,2	2,3	31,0	47,1	0,1	1,5	29,4	
410337 Brasilândia do Sul/PR	0,0	0,0	31,25	1,8	0,5	9,5	12,5	0,3	0,5	12,5	
420287 Brunópolis/SC											
420290 Brusque/SC	0,0	0,0	0,00	0,0	1,0	0,0	35,3	0,0	0,1	3,9	
430270 Butiá/RS		100,0						0,0			
420300 Caçador/SC		100,0						0,1			
430280 Caçapava do Sul/RS	0,0	0,0	125,00	1,6	0,2	20,7	13,8	0,1	0,6	55,2	
430290 Cacequi/RS	0,0	0,0		0,2	0,1		4,2	0,0	0,3	16,7	
430300 Cachoeira do Sul/RS		53,6	42,30			20,9		0,1			
430310 Cachoeirinha/RS	100,0	100,0	47,28		0,4	14,1	23,6	0,3	0,4	24,1	
410345 Cafelândia/PR	45,5	45,5	686,39	0,2	1,8	73,3	40,7	0,1	1,4	31,5	
430340 Caíçara/RS		0,0	525,00			30,4		0,0			
430355 Camargo/RS		0,0	0,00			0,0		0,0			
430360 Cambará do Sul/RS		100,0						0,3			
410370 Cambé/PR	25,9	23,0	66,23	0,8	0,6	25,7	29,4	0,2	0,3	17,4	
430370 Campina das Missões/RS	0,0	0,0	41,38		0,9	23,3	25,0	0,2	0,9	25,0	
410400 Campina Grande do Sul/PR	0,0	0,0	60,44	0,7	0,3	11,8	33,3	0,1	0,5	62,5	
430380 Campinas do Sul/RS	0,0	0,0	52,72	0,9	0,7	36,0	25,0	0,2	0,2	8,3	
420330 Campo Alegre/SC	0,0	0,0	3.279,71	0,0	0,7	16,8	50,0	0,0	0,3	20,0	
430390 Campo Bom/RS											
410405 Campo Bonito/PR		0,0	0,00		0,0	0,0	0,0	0,0	0,8	28,6	
410410 Campo do Tenente/PR	0,0	0,0		0,1	0,2		7,7	0,0	1,9	61,5	
410420 Campo Largo/PR	100,0	100,0	30,89		0,2	12,9	15,9	0,1	0,3	34,1	
410425 Campo Magro/PR						0,0			0,3		
410430 Campo Mourão/PR											
430410 Campos Borges/RS	0,0	0,0	13,63	2,7	2,5	41,1	45,5	2,1	0,0	0,0	
420360 Campos Novos/SC	0,0				0,4	14,3	19,7		0,5	23,0	
430420 Candelária/RS	100,0	100,0		0,0	0,3		27,8	0,0	0,0	0,0	
430430 Cândido Godói/RS	0,0	0,0	33,55	1,0	2,2	23,9	40,0	0,7	0,5	10,0	
410442 Cândói/PR		0,0						0,2			
430440 Canela/RS	0,0	0,0	443,24		0,5	6,8	18,2	0,0	0,3	12,1	
430450 Canguçu/RS	0,0	0,0	16,95	1,7	0,3	11,6	20,7	0,2	0,6	37,9	
430460 Canoas/RS	89,2	100,0	99,93	1,5	0,2	27,5	19,4	0,1	0,4	35,8	
420380 Canoinhas/SC		100,0						0,0			
410450 Capanema/PR						16,4					

TABELA In05 - INDICADORES SOBRE SERVIÇOS DE VARRIÇÃO, CAPINA E ROÇADA

ANO DE
REFERÊNCIA
2010

Município	Taxa de terceirização de varredores	Taxa de terceirização da extensão varrida	Custo unitário da varrição	Produtividade média dos varredores	Taxa de varredores por habitante urbano	Incidência do custo da varrição no custo total do manejo	Incidência de varredores no total de empregados do manejo	Extensão total anual varrida per capita	Taxa de capinadores por habitante urbano	Incidência de capinadores no total de empre- gados do manejo	
Código Nome/UF	%	%	R\$/km	km/(empreg.x dia)	empreg./1000hab.	%	%	Km/(hab. x ano)	empreg./1000hab.	%	
Região Sul	I041	I042	I043	I044	I045	I046	I047	I048	I051	I052	
430465 Capão do Cipó/RS						0,0	0,0	0,0	0,0	0,0	
430466 Capão do Leão/RS		0,0	0,00			0,0	0,0	0,0	0,5	45,5	
420390 Capinzal/SC	100,0	100,0	26,85	2,6	0,3	11,6	21,7	0,2	0,3	21,7	
410460 Capitão Leônidas Marques/PR	0,0	0,0	43,04	0,8	0,4	10,1	35,7	0,1	0,1	7,1	
430469 Capitão/RS					0,0	0,0	0,0	0,0	0,0	0,0	
420395 Capivari de Baixo/SC											
430471 Caraa/RS						0,0					
410465 Carambei/PR	0,0	0,0	25,57	1,4	0,3	4,9	8,9	0,1	0,4	13,3	
430470 Carazinho/RS	86,2	100,0	43,21	0,9	0,5	10,9	26,6	0,2	0,6	32,1	
430480 Carlos Barbosa/RS	100,0	100,0	18.600,00	0,0	0,4	3,5	13,2	0,0	0,5	17,0	
430490 Casca/RS											
410480 Cascavel/PR	100,0	100,0	64,37		0,3	16,8	19,6	0,2	0,6	35,0	
430495 Caseiros/RS	0,0	0,0	50,00	0,6	0,7	11,1	12,5	0,1	0,7	12,5	
410490 Castro/PR	37,5	37,5	106,07	0,8	0,5	38,9	27,0	0,1	0,8	44,9	
430500 Catuipe/RS	0,0	0,0	0,00	0,0	0,8	0,0	35,7	0,0	0,8	35,7	
420410 Caxambu do Sul/SC	0,0	0,0	27.915,00	0,0	0,9	34,6	22,2	0,0	0,9	22,2	
430510 Caxias do Sul/RS		100,0	212,34			34,1		0,1			
430511 Centenário/RS											
430512 Cerrito/RS						0,0					
430513 Cerro Branco/RS		0,0						0,0			
430517 Cerro Grande do Sul/RS		0,0						0,2			
410530 Céu Azul/PR	77,8	100,0	59,95	1,7	1,1	14,1	22,0	0,6	1,9	39,0	
420419 Chapadão do Lageado/SC					0,0		0,0		2,0	20,0	
430535 Charqueadas/RS											
430537 Charrua/RS	0,0	0,0	85,28	0,6	3,4	35,6	25,0	0,7	1,7	12,5	
410540 Chopinzinho/PR	100,0	100,0	36,67	1,0	0,5	20,1	35,3	0,2	0,0	0,0	
430543 Chui/RS	0,0	0,0		0,8	1,4		32,0	0,3	0,7	16,0	
430544 Chuvisca/RS		0,0	101,33		0,0	11,6	0,0	0,2	0,0	0,0	
410550 Cianorte/PR	100,0	100,0	33,02		0,7	53,7	32,1	0,5	0,6	24,3	
410560 Cidade Gaúcha/PR						0,0					
430550 Ciriaco/RS		0,0	2,89			9,5		0,6			
420425 Cocal do Sul/SC	0,0	0,0	46,29	1,1	0,3	13,3	25,0	0,1	0,2	18,8	
430558 Colinas/RS		0,0	0,00			0,0		0,0			
410580 Colombo/PR											
420430 Concórdia/SC	100,0	100,0	25,25	2,7	0,2	12,6	15,9	0,2	0,2	14,5	
430570 Condor/RS		79,0	101,59					0,2			
410610 Conselheiro Mairinck/PR	0,0	0,0	39,56	2,8	2,0	78,5	33,3	1,7	0,0	0,0	
430583 Coqueiro Baixo/RS					0,0	0,0	0,0	0,0	3,6	25,0	
430585 Coqueiros do Sul/RS		0,0	108,00			8,3		0,1			

TABELA In05 - INDICADORES SOBRE SERVIÇOS DE VARRIÇÃO, CAPINA E ROÇADA

ANO DE
REFERÊNCIA
2010

Município	Taxa de terceirização de varredores	Taxa de terceirização da extensão varrida	Custo unitário da varrição	Produtividade média dos varredores	Taxa de varredores por habitante urbano	Incidência do custo da varrição no custo total do manejo	Incidência de varredores no total de empregados do manejo	Extensão total anual varrida per capita	Taxa de capinadores por habitante urbano	Incidência de capinadores no total de empre- gados do manejo	
Código Nome/UF	%	%	R\$/km	km/(empreg.x dia)	empreg./1000hab.	%	%	Km/(hab. x ano)	empreg./1000hab.	%	
Região Sul	I041	I042	I043	I044	I045	I046	I047	I048	I051	I052	
410630 Corbélia/PR	0,0	0,0		0,9	0,7		33,3	0,2	0,3	13,3	
430590 Coronel Bicaco/RS	0,0	0,0	38,69	1,3	0,6	15,9	25,0	0,3	0,0	0,0	
420440 Coronel Freitas/SC											
420445 Coronel Martins/SC					0,0	0,0	0,0	0,0	0,0	0,0	
410650 Coronel Vivida/PR	100,0	100,0	97,24	0,5	0,8	28,1	31,0	0,1	0,0	0,0	
420450 Corupá/SC		0,0	9,14			35,0		1,9			
420460 Criciúma/SC											
430600 Crissiumal/RS		9,1	0,00			0,0		0,0			
430605 Cristal/RS	0,0	0,0	265,11	0,4	0,3	11,4	8,3	0,0	0,5	16,7	
430610 Cruz Alta/RS	100,0	100,0	18.722,18	0,0	0,3	19,6	33,3	0,0	0,2	22,2	
430613 Cruzaltense/RS	0,0	0,0		0,6	4,1		28,6	0,7	2,0	14,3	
410660 Cruzeiro do Oeste/PR		0,0						0,0			
430620 Cruzeiro do Sul/RS		0,0	35,16			16,8		0,2			
410690 Curitiba/PR	100,0	100,0	86,29		0,4	14,8	23,1	0,2	0,1	9,2	
420480 Curitibaanos/SC	0,0	0,0	98,85	0,5	0,6	18,9	27,9	0,1	0,7	33,8	
430630 David Canabarro/RS											
430632 Derrubadas/RS											
430635 Dezesseis de Novembro/RS		0,0						0,0			
410710 Diamante do Norte/PR	0,0	0,0	0,19	500,0	1,1	39,0	25,0	171,9	0,7	15,0	
420500 Dionísio Cerqueira/SC	100,0	100,0		0,5	0,3		20,0	0,1	0,2	13,3	
430642 Dois Irmãos das Missões/RS		0,0						0,0			
430640 Dois Irmãos/RS	100,0				0,2	22,5	16,7		0,2	16,7	
410720 Dois Vizinhos/PR	100,0	100,0	386,90	0,4	0,3	27,9	10,8	0,0	0,3	8,4	
430650 Dom Feliciano/RS	0,0	0,0		0,0	0,6		25,0	0,0	0,6	25,0	
430660 Dom Pedrito/RS	100,0	100,0	24,70	3,6	0,4	22,8	31,1	0,4	0,4	31,1	
420510 Dona Emma/SC	0,0	48,0	10,06	6,4	1,6	38,8	30,0	3,2	1,6	30,0	
430670 Dona Francisca/RS					0,0	0,0		0,0	0,0		
430673 Doutor Mauricio Cardoso/RS	0,0	0,0	31,30	1,4	0,8	13,6	25,0	0,3	0,8	25,0	
420515 Doutor Pedrinho/SC		0,0	5.508,00			28,7		0,0			
430675 Doutor Ricardo/RS					0,0	0,0	0,0	0,0	4,3	50,0	
430690 Encruzilhada do Sul/RS	0,0	0,0	60,00	0,5	0,2	6,1	15,8	0,0	0,3	26,3	
410740 Enéas Marques/PR	0,0	0,0	71,57	1,0	1,4	22,7	23,1	0,4	0,9	15,4	
410750 Engenheiro Beltrão/PR	0,0	0,0	186,52	0,2	0,9	57,7	50,0	0,1	0,2	13,6	
410753 Entre Rios do Oeste/PR	77,8	84,3		0,1	3,4		25,0	0,1	1,5	11,1	
430697 Erebangó/RS	0,0	0,0	0,00	0,0	1,5	0,0	21,4	0,0	1,5	21,4	
430700 Erechim/RS	100,0				0,3	15,5	17,4		0,2	15,2	
420519 Ermo/SC	0,0	0,0	22,10	1,9	1,6	15,9	33,3	1,0	0,0	0,0	
430705 Ernestina/RS	80,0	100,0	3.600,00	0,0	3,0	25,8	41,7	0,0	1,2	16,7	
430720 Erval Grande/RS	0,0				0,4		6,3		0,0	0,0	

TABELA In05 - INDICADORES SOBRE SERVIÇOS DE VARRIÇÃO, CAPINA E ROÇADA

ANO DE
REFERÊNCIA
2010

Município	Taxa de terceirização de varredores	Taxa de terceirização da extensão varrida	Custo unitário da varrição	Produtividade média dos varredores	Taxa de varredores por habitante urbano	Incidência do custo da varrição no custo total do manejo	Incidência de varredores no total de empregados do manejo	Extensão total anual varrida per capita	Taxa de capinadores por habitante urbano	Incidência de capinadores no total de empre- gados do manejo	
Código Nome/UF	%	%	R\$/km	km/(empreg.x dia)	empreg./1000hab.	%	%	Km/(hab. x ano)	empreg./1000hab.	%	
Região Sul	I041	I042	I043	I044	I045	I046	I047	I048	I051	I052	
420520 Erval Velho/SC					0,0	6,7	0,0		0,7	9,5	
430740 Esmeralda/RS											
430745 Esperança do Sul/RS		0,0			0,0		0,0	0,1	1,2	25,0	
410754 Espigão Alto do Iguaçu/PR						0,0		0,0			
430755 Estação/RS		0,0						0,1			
430760 Estância Velha/RS	70,6	100,0	1.301,80		0,4	34,8	32,7	0,0	0,4	30,8	
430770 Esteio/RS											
430781 Estrela Velha/RS	0,0	0,0	168,75	0,5	0,9	22,7	12,5	0,1	0,9	12,5	
430780 Estrela/RS	0,0				0,5	0,0	19,1		0,4	15,9	
430786 Fagundes Varela/RS		0,0	16,67			0,6		0,0			
410755 Farol/PR	0,0	0,0	32,52	1,2	1,0	16,4	15,4	0,4	2,0	30,8	
430790 Farroupilha/RS	100,0	100,0	181,61	3,2	0,3	41,1	20,9	0,3	0,2	19,4	
430800 Faxinal do Soturno/RS		0,0	19,55			20,8		0,7			
430805 Faxinalzinho/RS	0,0	0,0	32,04	1,0	3,1	37,6	40,0	0,9	1,6	20,0	
410765 Fazenda Rio Grande/PR											
430807 Fazenda Vilanova/RS		0,0						0,1			
430810 Feliz/RS	0,0				0,3	6,5	13,6		0,6	27,3	
410770 Fênix/PR		0,0	67,99			52,7		0,3			
410785 Flor da Serra do Sul/PR		0,0	66,67			10,7		0,1			
420535 Flor do Sertão/SC		0,0	0,00		0,0	0,0	0,0	0,0	0,0	0,0	
430820 Flores da Cunha/RS	0,0	28,6	99,21		0,3	3,4	14,6	0,0	0,6	29,3	
410790 Floresta/PR		0,0	0,00		0,0	0,0	0,0	0,1	0,0	0,0	
420540 Florianópolis/SC	0,0	0,0			0,7		25,3	0,4	0,3	11,5	
410810 Flórida/PR											
430840 Formigueiro/RS	0,0	0,0	62,01	0,6	1,8	29,5	45,5	0,4	0,0	0,0	
410820 Formosa do Oeste/PR	0,0					0,4	15,4		1,2	46,2	
420543 Formosa do Sul/SC					0,0		0,0	0,0	0,0	0,0	
420545 Forquilha/SC	0,0	0,0	107,79	0,4	0,4	17,2	44,4	0,1	0,1	11,1	
410830 Foz do Iguaçu/PR	100,0	100,0	56,93		0,2	17,7	16,3	0,3	0,1	10,8	
420550 Fraiburgo/SC	72,7	19,4	181,45		0,4	21,7	39,3	0,1	0,2	17,9	
410840 Francisco Beltrão/PR	0,0	0,0	102,81	1,8	0,1	16,5	14,0	0,1	0,0	5,3	
430850 Frederico Westphalen/RS	0,0				0,5		11,1		0,3	7,1	
420560 Galvão/SC	0,0				0,9	2,0	16,7		2,6	50,0	
430860 Garibaldi/RS	0,0				0,5	0,0	22,0		0,5	22,0	
420570 Garopaba/SC		0,0			0,0		0,0	0,0	1,4	63,6	
430865 Garruchos/RS											
420580 Garuva/SC		0,0	0,00			0,0		0,0			
420590 Gaspar/SC		0,0						0,0			
430880 General Câmara/RS	0,0	0,0	50,00	0,4	0,8	11,5	28,6	0,1	0,8	28,6	

TABELA In05 - INDICADORES SOBRE SERVIÇOS DE VARRIÇÃO, CAPINA E ROÇADA

ANO DE
REFERÊNCIA
2010

Município	Taxa de terceirização de varredores	Taxa de terceirização da extensão varrida	Custo unitário da varrição	Produtividade média dos varredores	Taxa de varredores por habitante urbano	Incidência do custo da varrição no custo total do manejo	Incidência de varredores no total de empregados do manejo	Extensão total anual varrida per capita	Taxa de capinadores por habitante urbano	Incidência de capinadores no total de empregados do manejo	
Código Nome/UF	%	%	R\$/km	km/(empreg.x dia)	empreg./1000hab.	%	%	Km/(hab. x ano)	empreg./1000hab.	%	
Região Sul	I041	I042	I043	I044	I045	I046	I047	I048	I051	I052	
430905 Glorinha/RS	0,0	0,0	100,61	1,2	0,5	9,8	10,0	0,2	0,0	0,0	
420600 Governador Celso Ramos/SC						0,0					
430910 Gramado/RS											
430920 Gravataí/RS	90,9	100,0	41,48		0,2	7,1	16,6	0,2	0,2	20,0	
430925 Guabiju/RS	0,0	0,0			2,7		28,6	0,4	1,4	14,3	
430930 Guaíba/RS											
410880 Guairá/PR	0,0	0,0	21,51		0,4	21,4	26,2	0,6	0,6	38,1	
410890 Guairacá/PR	0,0	0,0	0,36	150,0	0,2	18,7	10,0	9,5	0,2	10,0	
410910 Guaporema/PR	0,0	0,0	250,00	0,1	4,7	27,1	35,3	0,2	4,7	35,3	
430950 Guarani das Missões/RS	0,0	0,0	181,82	0,1	0,6	10,9	18,8	0,0	0,6	18,8	
410940 Guarapuava/PR	0,0	0,0	184,33	1,2	0,2	76,3	8,5	0,1	0,4	15,3	
430955 Harmonia/RS		0,0						0,0			
420670 Herval d'Oeste/SC	0,0	0,0	478,57	0,3	0,3	25,9	13,5	0,0	0,5	24,3	
410970 Ibaíti/PR	0,0	0,0	3,75	4,3	0,3	5,7	20,0	0,4	0,2	13,3	
430980 Ibiacá/RS	0,0	50,0	390,00	0,2	0,7	23,8	22,2	0,0	0,7	22,2	
420675 Ibiam/SC		0,0	2.513,33			16,4		0,0			
420680 Ibicaré/SC		0,0	0,00			0,0		0,5			
410980 Ibiporã/PR	100,0	100,0		3,0	0,9		51,3	0,8	0,0	2,6	
430990 Ibiraiaras/RS											
420690 Ibirama/SC					0,0		0,0		0,0	0,0	
431000 Ibirubá/RS	0,0	0,0	177,19	0,6	0,4	47,9	18,8	0,1	0,1	3,1	
420700 Içara/SC		0,0						0,0			
410990 Icaraima/PR	0,0	0,0		0,6	0,5		25,0	0,1	0,5	25,0	
431010 Igrejinha/RS	60,0	57,1	1.413,31	0,1	0,7	22,1	23,0	0,0	0,4	14,9	
411000 Iguaçu/PR											
411005 Iguatu/PR	0,0	0,0	9,91	3,0	3,5	44,4	45,5	3,3	0,7	9,1	
431020 Ijuí/RS	100,0	100,0	88,22	0,5	0,1	13,8	14,6	0,0	0,3	36,4	
431030 Ilópolis/RS		30,8	769,23			26,7		0,0			
420720 Imarui/SC	0,0	0,0		1,0	0,5		11,1	0,2	1,0	22,2	
411010 Imbituva/PR	0,0	0,0	20,88	0,8	0,1	4,5	9,1	0,0	0,3	27,3	
420740 Imbuia/SC	0,0	0,0	608,33	0,1	1,6	26,2	26,7	0,0	0,8	13,3	
431036 Imigrante/RS	0,0	0,0		3,2	2,0		25,0	2,0	1,3	16,7	
411020 Inácio Martins/PR	0,0				0,2	10,0	14,3		0,0	0,0	
420750 Indaial/SC	0,0	0,0			0,1		19,2	0,0	0,0	7,7	
411040 Indianópolis/PR		0,0						0,4			
420757 Iomerê/SC	0,0	0,0	684,05	0,1	2,2	22,2	40,0	0,1	2,2	40,0	
420760 Ipira/SC		100,0	119,04			27,0		0,2			
431046 Ipiranga do Sul/RS	100,0	100,0	266,23	0,2	4,4	26,6	50,0	0,3	0,0	0,0	
411060 Iporã/PR		0,0	0,00		0,0	0,0	0,0	0,1	0,4	26,3	

TABELA In05 - INDICADORES SOBRE SERVIÇOS DE VARRIÇÃO, CAPINA E ROÇADA

ANO DE
REFERÊNCIA
2010

Município	Taxa de terceirização de varredores	Taxa de terceirização da extensão varrida	Custo unitário da varrição	Produtividade média dos varredores	Taxa de varredores por habitante urbano	Incidência do custo da varrição no custo total do manejo	Incidência de varredores no total de empregados do manejo	Extensão total anual varrida per capita	Taxa de capinadores por habitante urbano	Incidência de capinadores no total de empre- gados do manejo	
Código Nome/UF	%	%	R\$/km	km/(empreg.x dia)	empreg./1000hab.	%	%	Km/(hab. x ano)	empreg./1000hab.	%	
Região Sul	I041	I042	I043	I044	I045	I046	I047	I048	I051	I052	
420770 Ipumirim/SC	100,0	100,0			0,6		28,6	0,4	0,0	0,0	
411065 Iracema do Oeste/PR	0,0	0,0	8.389,06	0,0	2,0	39,6	36,4	0,0	2,0	36,4	
420780 Irani/SC	0,0	0,0	0,00	0,1	0,2	0,0	4,0	0,0	0,6	16,0	
411070 Irati/PR		0,0	69,44			10,1		0,0			
411080 Iretama/PR		0,0	53,50			34,2		0,5			
420790 Irineópolis/SC		0,0	138,64			42,6		0,1			
420800 Itá/SC	100,0	100,0	224,61	0,3	5,4	73,5	71,0	0,5	1,0	12,9	
431053 Itaara/RS		0,0						0,0			
411090 Itaguajé/PR					0,0	5,4	0,0	0,0	0,0	0,0	
420810 Itaipópolis/SC	0,0	0,0	7.861,50	0,0	0,3	11,4	30,0	0,0	0,2	20,0	
420820 Itajai/SC	100,0	100,0	60,36	1,3	0,4	7,6	22,4	0,2	0,4	18,2	
411110 Itambé/PR	0,0	0,0	24,98	1,9	1,8	60,3	58,8	1,1	0,2	5,9	
420830 Itapema/SC	90,3	84,2	35,15	1,6	0,7	12,5	34,4	0,3	0,1	3,3	
420840 Itapiranga/SC	0,0	0,0	65,66	1,3	0,5	32,9	23,5	0,2	0,5	23,5	
420850 Ituporanga/SC											
431075 Ivorá/RS	0,0	0,0	1.500,00	0,1	1,4	16,4	12,5	0,0	2,8	25,0	
431085 Jaboticaba/RS	0,0	0,0	49,10	0,6	0,7	16,5	20,0	0,1	0,7	20,0	
411190 Jaguapitã/PR	0,0	0,0	21,74		0,5	29,7	26,3	0,2	0,3	15,8	
431110 Jaguarí/RS	0,0	56,3	122,00	0,7	1,1	59,0	31,8	0,2	1,2	36,4	
411200 Jaguariaíva/PR		0,0	28,57			22,7		0,1			
411240 Japurá/PR		0,0	120,00			31,9		0,1			
420890 Jaraguá do Sul/SC	100,0	100,0	35,72	3,0	0,5		39,1	0,5	0,1	3,7	
411250 Jardim Alegre/PR	0,0				0,7		33,3		0,3	13,3	
411260 Jardim Olinda/PR											
411270 Jataizinho/PR	0,0	0,0	7,76	3,0	0,8	12,0	39,1	0,8	0,5	21,7	
411275 Jesuítas/PR	0,0	0,0	15.009,70	0,0	0,8	49,2	38,5	0,0	0,5	23,1	
411280 Joaquim Távora/PR	0,0	0,0	50,00	0,7	1,5	49,5	52,2	0,3	0,7	26,1	
420910 Joinville/SC	100,0	100,0	69,70		0,2	7,7	18,1	0,1	0,2	18,1	
420915 José Boiteux/SC		0,0						0,9			
411295 Juranda/PR	0,0				0,5		13,0		1,4	34,8	
411300 Jussara/PR	0,0	0,0	106,71	0,4	0,7	16,0	22,2	0,1	0,3	11,1	
420920 Lacerdópolis/SC		50,0						0,0			
431123 Lagoa Bonita do Sul/RS		0,0			0,0		0,0	0,1	0,0	0,0	
431127 Lagoa dos Três Cantos/RS	0,0				1,2		14,3		0,0	0,0	
431125 Lagoão/RS	0,0	0,0	53,88	1,0	0,6	13,5	16,7	0,2	0,6	16,7	
420940 Laguna/SC											
420945 Lajeado Grande/SC		0,0	0,00		0,0	0,0	0,0	0,1	0,0	0,0	
431140 Lajeado/RS											
411320 Lapa/PR	100,0	44,8	8,43		0,3	3,5	20,0	0,2	0,4	26,7	

TABELA In05 - INDICADORES SOBRE SERVIÇOS DE VARRIÇÃO, CAPINA E ROÇADA

ANO DE
REFERÊNCIA
2010

Município	Taxa de terceirização de varredores	Taxa de terceirização da extensão varrida	Custo unitário da varrição	Produtividade média dos varredores	Taxa de varredores por habitante urbano	Incidência do custo da varrição no custo total do manejo	Incidência de varredores no total de empregados do manejo	Extensão total anual varrida per capita	Taxa de capinadores por habitante urbano	Incidência de capinadores no total de empre- gados do manejo	
Código Nome/UF	%	%	R\$/km	km/(empreg.x dia)	empreg./1000hab.	%	%	Km/(hab. x ano)	empreg./1000hab.	%	
Região Sul	I041	I042	I043	I044	I045	I046	I047	I048	I051	I052	
420950 Laurentino/SC						16,5					
420960 Lauro Muller/SC		0,0	39,84			23,8		0,1			
431150 Lavras do Sul/RS	0,0				0,4	0,0	20,0		0,4	20,0	
411340 Leopólis/PR											
411345 Lindoeste/PR					0,0	0,0	0,0	0,0	0,0	0,0	
420985 Lindóia do Sul/SC	100,0	100,0		0,0	0,5		7,1	0,0	1,0	14,3	
431164 Linha Nova/RS	0,0	0,0		0,0	2,4		20,0	0,0	2,4	20,0	
411350 Loanda/PR	0,0	0,0	108,78	1,3	0,1	21,3	11,8	0,0	0,0	0,0	
411360 Lobato/PR	0,0	0,0	2.541,18	0,0	2,0	53,9	53,3	0,0	0,0	0,0	
411370 Londrina/PR		100,0	1.935,66			42,6		0,0			
420990 Lontras/SC	0,0	0,0	87,23	0,4	0,9	35,2	40,0	0,1	0,7	33,3	
411375 Lunardelli/PR		0,0	16,26			16,6		0,8			
411380 Lupionópolis/PR	0,0	0,0	0,00	0,5	2,0	0,0	47,1	0,3	0,7	17,7	
421003 Luzerna/SC	0,0	0,0	156,61	1,1	1,2	58,4		0,4	0,5		
431171 Maçambará/RS											
431170 Machadinho/RS		0,0						1,1			
421010 Mafra/SC	0,0				0,2		15,4		0,2	11,5	
411390 Mallet/PR	0,0	0,0		0,6	0,4		13,6	0,1	0,5	18,2	
411400 Mamborê/PR		0,0	0,04			30,8		267,1			
411435 Manfrinópolis/PR		0,0						0,1			
411440 Mangueirinha/PR		0,0	18,70			38,8		1,0			
411450 Manoel Ribas/PR	100,0	100,0	5,25	0,2	2,9	42,4	52,6	0,2	1,5	26,3	
431177 Maquiné/RS		0,0	9.810,00			23,7		0,0			
421040 Maracajá/SC	100,0	100,0		0,2	1,2		20,8	0,1	0,7	12,5	
431180 Marau/RS	100,0	100,0	31,67	1,4	0,1	5,8	8,0	0,1	0,0	0,0	
411460 Marechal Cândido Rondon/PR	100,0	100,0	456,67		1,2	48,2	59,2	0,1	0,2	9,2	
421055 Marema/SC	0,0	0,0	255,73	0,3	2,6	35,3	25,0	0,3	2,6	25,0	
431200 Mariano Moro/RS		0,0	82,16			23,6		0,4			
411490 Marilândia do Sul/PR	0,0	0,0		0,1	0,6		44,4	0,0	0,0	0,0	
411500 Marilena/PR	0,0	0,0		0,1	1,2		46,2	0,0	0,6	23,1	
411510 Mariluz/PR	0,0	0,0	3.534,80	0,0	0,9	54,8	34,8	0,0	0,6	21,7	
411520 Maringá/PR	0,0	0,0	498,97		0,4	27,3	34,5	0,0	0,2	21,5	
411535 Maripá/PR	100,0	100,0	2.138,40	0,0	1,8	23,5	33,3	0,0	0,6	11,1	
411545 Marquinho/PR		100,0			0,0		0,0	0,3	0,0	0,0	
431210 Mata/RS		0,0	0,00			0,0		0,3			
431215 Mato Leitão/RS	100,0	100,0	11.687,27	0,0	1,2	23,3	14,3	0,0	2,5	28,6	
431217 Mato Queimado/RS	0,0	0,0	0,00	0,0	4,2	0,0	100,0	0,0	0,0	0,0	
421070 Matos Costa/SC		0,0						0,0			
431220 Maximiliano de Almeida/RS	0,0				0,7		25,0		0,7	25,0	

TABELA In05 - INDICADORES SOBRE SERVIÇOS DE VARRIÇÃO, CAPINA E ROÇADA

ANO DE
REFERÊNCIA
2010

Município	Taxa de terceirização de varredores	Taxa de terceirização da extensão varrida	Custo unitário da varrição	Produtividade média dos varredores	Taxa de varredores por habitante urbano	Incidência do custo da varrição no custo total do manejo	Incidência de varredores no total de empregados do manejo	Extensão total anual varrida per capita	Taxa de capinadores por habitante urbano	Incidência de capinadores no total de empregados do manejo	
Código Nome/UF	%	%	R\$/km	km/(empreg.x dia)	empreg./1000hab.	%	%	Km/(hab. x ano)	empreg./1000hab.	%	
Região Sul	I041	I042	I043	I044	I045	I046	I047	I048	I051	I052	
411580 Medianeira/PR	100,0	100,0	70,93	1,4	0,3	35,7	21,7	0,1	0,2	19,6	
411585 Mercedes/PR	66,7				2,5						
431225 Minas do Leão/RS	100,0	100,0	123.030,46	0,0	0,4	71,2	25,0	0,0	0,4	25,0	
411590 Mirador/PR	0,0				1,9	27,5	30,0		1,3	20,0	
411600 Miraselva/PR						38,5					
421085 Mirim Doce/SC	0,0	0,0	5.940,00	0,0	1,7	41,1	16,7	0,0	1,7	16,7	
421090 Modelo/SC	0,0	0,0		1,3	0,7		13,3	0,3	0,7	13,3	
431235 Montauri/RS		0,0						0,0			
431238 Monte Belo do Sul/RS	0,0				1,3	7,5	10,0		0,0	0,0	
421110 Monte Castelo/SC	0,0	0,0	15,30	0,3	1,0	51,1	27,8	0,1	1,0	27,8	
431240 Montenegro/RS	100,0	100,0		0,0	0,2			0,0	0,5		
411620 Morretes/PR	66,7	87,2	2.764,77	0,1	1,3	66,9	22,0	0,0	0,7	12,2	
431245 Morro Redondo/RS						44,2					
431247 Morro Reuter/RS	0,0	0,0	306,00	0,4	0,6	39,2	21,4	0,1	1,9	64,3	
431250 Mostardas/RS	0,0				0,5	11,1	12,9		1,5	38,7	
431260 Muçum/RS	100,0	100,0	69,56	2,0	1,2	45,7	26,3	0,8	0,7	15,8	
431261 Muitos Capões/RS						0,0					
431262 Muliterno/RS		0,0						0,0			
411630 Munhoz de Melo/PR											
431265 Não-Me-Toque/RS	100,0	100,0	10,01	7,5	0,3	9,0	28,6	0,7	0,1	14,3	
421130 Navegantes/SC	0,0	0,0		0,2	0,5		11,6	0,0	1,3	29,1	
431267 Nicolau Vergueiro/RS		0,0	0,00		0,0	0,0	0,0	0,0	0,0	0,0	
431275 Nova Alvorada/RS	0,0	0,0		0,5	1,5		20,0	0,2	1,5	20,0	
411670 Nova Aurora/PR	0,0				2,8	38,3	61,0		0,6	12,2	
431290 Nova Bassano/RS	0,0	0,0	200,00		0,4	5,2	14,3	0,0	0,4	14,3	
431301 Nova Candelária/RS	0,0	0,0	60,00	0,8	1,4	27,1	25,0	0,4	1,4	25,0	
411695 Nova Esperança do Sudoeste/PR	0,0	0,0	5.127,08	0,0	1,2	7,4	18,2	0,0	1,7	27,3	
431303 Nova Esperança do Sul/RS	0,0				0,3		10,0		0,6	20,0	
411690 Nova Esperança/PR											
411700 Nova Fátima/PR		14,3						0,0			
431306 Nova Hartz/RS	0,0	0,0	127,90	3,0	0,1	31,2	6,3	0,1	0,4	37,5	
411705 Nova Laranjeiras/PR		100,0	550,00			26,5		0,0			
411710 Nova Londrina/PR		0,0	52,10			24,8		0,2			
411720 Nova Olimpia/PR	0,0	0,0	22,95	1,3	1,1	23,8	22,7	0,4	2,1	45,5	
431310 Nova Palma/RS	0,0	0,0	18,36	1,6	0,7	7,7	11,8	0,3	0,7	11,8	
431333 Nova Ramada/RS	0,0	0,0	5.600,00	0,0	1,5	19,8	16,7	0,0	1,5	16,7	
431335 Nova Roma do Sul/RS	0,0	0,0	30,21		1,3	16,8	22,2	0,6	1,3	22,2	
411721 Nova Santa Bárbara/PR	0,0	0,0	87,64	0,6	1,5	29,5	27,8	0,3	1,8	33,3	
431337 Nova Santa Rita/RS	100,0	59,0	1.724,75	0,0	0,3	16,6	18,5	0,0	0,3	18,5	

TABELA In05 - INDICADORES SOBRE SERVIÇOS DE VARRIÇÃO, CAPINA E ROÇADA

ANO DE
REFERÊNCIA
2010

Município	Taxa de terceirização de varredores	Taxa de terceirização da extensão varrida	Custo unitário da varrição	Produtividade média dos varredores	Taxa de varredores por habitante urbano	Incidência do custo da varrição no custo total do manejo	Incidência de varredores no total de empregados do manejo	Extensão total anual varrida per capita	Taxa de capinadores por habitante urbano	Incidência de capinadores no total de empregados do manejo	
Código Nome/UF	%	%	R\$/km	km/(empreg.x dia)	empreg./1000hab.	%	%	Km/(hab. x ano)	empreg./1000hab.	%	
Região Sul	I041	I042	I043	I044	I045	I046	I047	I048	I051	I052	
411722 Nova Santa Rosa/PR	0,0	0,0	1.178,25	0,2	0,9	55,6	29,4	0,1	0,4	11,8	
411727 Nova Tebas/PR											
421150 Nova Trento/SC	0,0	0,0	93,00	0,4	0,2	5,8	25,0	0,0	0,2	25,0	
431340 Novo Hamburgo/RS						6,5					
421165 Novo Horizonte/SC						0,0					
411729 Novo Itacolomi/PR	0,0	0,0		0,2	1,9		25,0	0,1	2,5	33,3	
431344 Novo Tiradentes/RS	0,0	0,0	0,00	1,9	3,1	0,0	25,0	1,8	4,6	37,5	
421170 Orleans/SC	0,0	0,0	21,21		0,3	18,4	18,5	0,2	0,4	22,2	
411730 Ortigueira/PR		0,0	5,00			35,7		0,1			
431350 Osório/RS											
411740 Ourizona/PR	0,0	0,0	46,63	0,7	2,6	54,5	47,1	0,6	1,3	23,5	
421187 Paial/SC		0,0	0,00		0,0	0,0	0,0	0,0	0,0	0,0	
431360 Paim Filho/RS		0,0	15,83			24,1		0,5			
421200 Palma Sola/SC	0,0	0,0	67,47	0,6	2,7	49,7	48,0	0,5	0,9	16,0	
411760 Palmas/PR		80,0						0,0			
431370 Palmeira das Missões/RS	0,0				0,6		58,6		0,0	0,0	
421210 Palmitos/SC	100,0	100,0	0,22	2.760,4	0,2	44,9	5,1	175,1	0,8	20,5	
431390 Panambi/RS		0,0						0,4			
431395 Pantano Grande/RS	0,0	0,0		0,0	0,2		20,0	0,0	0,5	40,0	
421220 Papanduva/SC											
411800 Paraíso do Norte/PR		0,0						0,0			
431402 Paraíso do Sul/RS		0,0	370,08		0,0	42,2	0,0	0,1	1,4	57,1	
411820 Paranaguá/PR	0,0	0,0		0,1	0,2		12,0	0,0	0,4	22,6	
411830 Paranaipoema/PR											
411840 Paranaíba/PR	100,0	100,0	50,47	2,0	0,5	34,4	36,0	0,3	0,2	15,3	
431403 Pareci Novo/RS	0,0	0,0	1.267,20	0,0	2,0	12,2	22,2	0,0	2,0	22,2	
431405 Parobé/RS	50,0	51,1	25,94	1,5	0,8	21,8	46,5	0,4	0,3	14,0	
411850 Pato Branco/PR	0,0				0,4		49,1		0,0	3,5	
411860 Paula Freitas/PR	0,0				0,7	38,7	40,0		0,0	0,0	
431413 Paulo Bento/RS	0,0	0,0	83,33	0,0	1,7	1,9	33,3	0,0	0,0	0,0	
411870 Paulo Frontin/PR					0,0	0,0	0,0	0,0	0,9	33,3	
431415 Paverama/RS	0,0	0,0		0,5	0,5		20,0	0,1	1,2	50,0	
411880 Peabiru/PR		43,8						0,0			
431417 Pedras Altas/RS	0,0	0,0	29,00	1,1	2,6	16,2	18,2	0,9	3,9	27,3	
431420 Pedro Osório/RS	0,0	0,0	0,00		0,3	0,0	8,3	0,0	1,4	41,7	
431430 Pejuçara/RS	0,0	0,0	40,00	0,5	1,1	17,9	60,0	0,2	0,0	0,0	
431440 Pelotas/RS	100,0	100,0	37,39	1,9	0,4	27,3	26,9	0,2	0,3	19,2	
421260 Peritiba/SC	0,0	0,0	7,58		1,4	19,0	22,2	2,7	1,4	22,2	
411885 Perobal/PR	0,0	34,5	1.413,25		2,3	38,7	43,8	0,0	0,3	6,3	

TABELA In05 - INDICADORES SOBRE SERVIÇOS DE VARRIÇÃO, CAPINA E ROÇADA

ANO DE
REFERÊNCIA
2010

Município	Taxa de terceirização de varredores	Taxa de terceirização da extensão varrida	Custo unitário da varrição	Produtividade média dos varredores	Taxa de varredores por habitante urbano	Incidência do custo da varrição no custo total do manejo	Incidência de varredores no total de empregados do manejo	Extensão total anual varrida per capita	Taxa de capinadores por habitante urbano	Incidência de capinadores no total de empregados do manejo	
Código Nome/UF	%	%	R\$/km	km/(empreg.x dia)	empreg./1000hab.	%	%	Km/(hab. x ano)	empreg./1000hab.	%	
Região Sul	I041	I042	I043	I044	I045	I046	I047	I048	I051	I052	
421270 Petrolândia/SC		0,0						0,0			
421280 Piçarras/SC		0,0			0,0		0,0	0,0	0,8	27,9	
411910 Piên/PR	0,0	0,0	112,00	0,4	0,4	10,0	25,0	0,1	0,2	12,5	
411915 Pinhais/PR	100,0	100,0	35,90		0,1	2,6	7,0	0,0	0,4	31,5	
431446 Pinhal da Serra/RS											
431445 Pinhal/RS											
411920 Pinhalão/PR	0,0				1,8		20,0		2,0	22,9	
421290 Pinhalzinho/SC	0,0	0,0	130,03		0,2	11,6	42,9	0,0	0,0	0,0	
411930 Pinhão/PR	100,0				0,5	14,8	26,7		0,7	33,3	
431449 Pinheirinho do Vale/RS		0,0						0,1			
431450 Pinheiro Machado/RS		0,0						0,0			
421300 Pinheiro Preto/SC	0,0	0,0	67,75	0,8	1,2	32,6	22,2	0,3	0,6	11,1	
411940 Pirai do Sul/PR	0,0	0,0		0,8	0,2		23,1	0,1	0,2	23,1	
431455 Pirapó/RS	0,0	0,0	965,22	0,0	1,3	10,6	14,3	0,0	1,3	14,3	
421310 Piratuba/SC											
431475 Poço das Antas/RS	0,0	0,0	420,00	0,0	1,2	3,6	20,0	0,0	1,2	20,0	
421320 Pomerode/SC	0,0				0,2		10,5		0,3	21,1	
411990 Ponta Grossa/PR		94,1						0,1			
431477 Pontão/RS		0,0	9.180,00		0,0	13,8	0,0	0,0	1,3	40,0	
421335 Ponte Alta do Norte/SC											
431478 Ponte Preta/RS	0,0	0,0	153,40		3,9	51,0	28,6	0,4	2,0	14,3	
421340 Ponte Serrada/SC		0,0	108,00			2,8		0,0			
412000 Porecatu/PR	0,0	0,0	20,60	1,1	0,6	12,0	33,3	0,2	0,4	23,8	
431480 Portão/RS		0,0						0,0	1,2		
431490 Porto Alegre/RS	99,2	99,1	25,28	1,7	0,4	5,0	19,5	0,2	0,2	10,7	
412015 Porto Barreiro/PR		0,0						0,0			
431505 Porto Mauá/RS	0,0	0,0	104,17	0,8	1,1	27,6	14,3	0,3	0,0	0,0	
412020 Porto Rico/PR	0,0	0,0	20,00	0,3	4,0	8,3	38,9	0,3	1,1	11,1	
431510 Porto Xavier/RS		0,0	0,00		0,0	0,0	0,0	0,0	0,6	25,0	
431513 Pouso Novo/RS	0,0	0,0		0,0	1,6		14,3	0,0	1,6	14,3	
421370 Pouso Redondo/SC	0,0	0,0		5,0	0,3		13,0	0,5	0,3	13,0	
421380 Praia Grande/SC	0,0	0,0	25,00	0,4	0,9	7,5	18,2	0,1	0,9	18,2	
412035 Pranchita/PR	0,0	0,0	0,00	0,0	1,1	0,0	25,0	0,0	1,1	25,0	
421390 Presidente Castello Branco/SC	0,0				1,8	9,3	12,5		1,8	12,5	
421400 Presidente Getúlio/SC	0,0			0,0	1,0		73,3	0,0	0,0	0,0	
431514 Presidente Lucena/RS	0,0	0,0	200,00	0,0	1,3	4,1	28,6	0,0	0,7	14,3	
412050 Primeiro de Maio/PR	0,0	0,0	465,25	0,1	0,1	2,9	7,1	0,0	0,3	21,4	
421415 Princesa/SC		0,0	0,00		0,0	0,0	0,0	0,0	0,0	0,0	
412065 Quarto Centenário/PR	0,0	0,0	237,69	0,2	1,0	56,2	30,0	0,1	0,3	10,0	

TABELA In05 - INDICADORES SOBRE SERVIÇOS DE VARRIÇÃO, CAPINA E ROÇADA

ANO DE
REFERÊNCIA
2010

Município	Taxa de terceirização de varredores	Taxa de terceirização da extensão varrida	Custo unitário da varrição	Produtividade média dos varredores	Taxa de varredores por habitante urbano	Incidência do custo da varrição no custo total do manejo	Incidência de varredores no total de empregados do manejo	Extensão total anual varrida per capita	Taxa de capinadores por habitante urbano	Incidência de capinadores no total de empregados do manejo	
Código Nome/UF	%	%	R\$/km	km/(empreg.x dia)	empreg./1000hab.	%	%	Km/(hab. x ano)	empreg./1000hab.	%	
Região Sul	I041	I042	I043	I044	I045	I046	I047	I048	I051	I052	
412070 Quatiguá/PR	0,0	0,0	37,50	0,5	1,6	20,7	43,5	0,3	0,8	21,7	
412085 Quatro Pontes/PR	100,0	100,0	201,82	0,4	2,1	46,6	41,7	0,2	0,4	8,3	
412090 Quedas do Iguaçu/PR	100,0	100,0	143,88	1,1	0,7	51,6	55,6	0,2	0,0	0,0	
412100 Querência do Norte/PR	0,0	0,0		1,6	0,5		28,6	0,3	0,4	21,4	
431532 Quevedos/RS											
421420 Quilombo/SC		0,0	83,33					0,0			
431535 Quinze de Novembro/RS	0,0	0,0	1,00	0,3	0,5	33,3	10,0	0,1	1,0	20,0	
412120 Quitandinha/PR	0,0				0,6		33,3		0,6	33,3	
412140 Realeza/PR	0,0	0,0	37,22	0,8	1,3	35,1	57,7	0,3	0,3	11,5	
431545 Relvado/RS					0,0	0,0	0,0		0,0	0,0	
412175 Reserva do Iguaçu/PR		0,0						0,1			
431550 Restinga Seca/RS	0,0	0,0	3.784,23		0,2	18,7	10,5	0,0	0,3	15,8	
412180 Ribeirão Claro/PR	0,0	0,0	163.971,95		2,3	23,3	40,0	0,0	0,0	0,0	
412200 Rio Azul/PR	0,0				0,4		14,3		0,8	28,6	
421440 Rio das Antas/SC	0,0				2,9	47,0	34,8		4,4	52,2	
421460 Rio do Oeste/SC	0,0	0,0	0,00	3,4	0,3	0,0	6,7	0,3	0,3	6,7	
421480 Rio do Sul/SC	0,0	0,0	50,34	0,7	0,2	8,8	17,1	0,1	0,1	5,3	
421470 Rio dos Cedros/SC	0,0	0,0	54,86	0,6	0,4	15,7	18,2	0,1	0,8	36,4	
421490 Rio Fortuna/SC	0,0				1,3	34,6	50,0		1,3	50,0	
431560 Rio Grande/RS	100,0	100,0		2,1	0,2		14,4	0,1	0,1	7,9	
421500 Rio Negrinho/SC	100,0	100,0	14,04		0,2	29,1	15,9	0,9	0,3	25,0	
412230 Rio Negro/PR	100,0				0,2	48,4	17,9		0,3	25,0	
431570 Rio Pardo/RS		0,0	188,63			34,9		0,1			
431575 Riozinho/RS		0,0						0,0			
421507 Riqueza/SC	0,0	0,0	6,32	4,7	0,9	9,9	16,7	1,4	0,5	8,3	
431590 Rodeio Bonito/RS											
421510 Rodeio/SC	0,0	0,0	60,04	2,5	0,4	43,0	22,2	0,3	1,1	55,6	
412240 Rolândia/PR	78,3	79,0	45,61		0,4	23,3	44,2	0,1	0,0	0,0	
431600 Rolante/RS		0,0	0,00		0,0	0,0	0,0	0,1	0,5	32,0	
421520 Romelândia/SC	0,0	0,0		0,5	1,5		17,7	0,3	1,5	17,7	
412250 Roncador/PR	0,0	66,7	18,33	0,3	0,4	47,8	37,5	0,0	0,0	0,0	
431620 Rondinha/RS	0,0	0,0	62,40	0,9	2,2	36,7	31,3	0,6	0,4	6,3	
431630 Roque Gonzales/RS						24,4					
412270 Sabáudia/PR	0,0	0,0	3.600,10	0,0	1,6	58,9	57,1	0,0	0,6	21,4	
431642 Sagrada Família/RS		0,0						0,0			
431643 Saldanha Marinho/RS		0,0	0,00			0,0		2,7			
412280 Salgado Filho/PR	0,0	0,0	52,34	0,6	0,9	13,5	18,2	0,2	1,3	27,3	
431645 Salto do Jacui/RS	100,0	100,0	52,33	0,7	0,5	16,5	31,3	0,1	0,7	43,8	
421540 Salto Veloso/SC	0,0	0,0	587,14		1,2	43,9	50,0	0,1	0,6	25,0	

TABELA In05 - INDICADORES SOBRE SERVIÇOS DE VARRIÇÃO, CAPINA E ROÇADA

ANO DE
REFERÊNCIA
2010

Município	Taxa de terceirização de varredores	Taxa de terceirização da extensão varrida	Custo unitário da varrição	Produtividade média dos varredores	Taxa de varredores por habitante urbano	Incidência do custo da varrição no custo total do manejo	Incidência de varredores no total de empregados do manejo	Extensão total anual varrida per capita	Taxa de capinadores por habitante urbano	Incidência de capinadores no total de empregados do manejo	
Código Nome/UF	%	%	R\$/km	km/(empreg.x dia)	empreg./1000hab.	%	%	Km/(hab. x ano)	empreg./1000hab.	%	
Região Sul	I041	I042	I043	I044	I045	I046	I047	I048	I051	I052	
431647 Salvador das Missões/RS	0,0	0,0	0,00	0,2	1,8	0,0	20,0	0,1	1,8	20,0	
431650 Salvador do Sul/RS	100,0	100,0	1.435,90	0,0	0,5	14,6	16,7	0,0	0,8	25,0	
431670 Santa Bárbara do Sul/RS	33,3	20,0	0,00	1,1	2,2		42,9	0,7	1,4	28,6	
412320 Santa Cecília do Pavão/PR		0,0	0,00		0,0		0,0	1,1	0,0	0,0	
421550 Santa Cecília/SC	0,0	0,0		0,8	0,9		19,4	0,2	1,1	24,2	
412330 Santa Cruz de Monte Castelo/PR	0,0	0,0	285,71	0,1	0,7	13,4	20,0	0,0	0,7	20,0	
412340 Santa Fé/PR	62,5	0,0	0,00		0,9	0,0	30,8	34,3	0,8	26,9	
412350 Santa Helena/PR	83,3	0,0	20,83		1,0	30,0	31,6	0,1	0,2	5,3	
421555 Santa Helena/SC	0,0	0,0	416,67	0,1	2,3	30,6	22,2	0,1	0,0	0,0	
412370 Santa Isabel do Ivaí/PR	0,0	0,0	26,52		0,4	20,5	23,1	0,2	0,3	15,4	
431690 Santa Maria/RS								0,0			
412395 Santa Mônica/PR	0,0	0,0		0,8	2,7		40,0	0,7	0,7	10,0	
421565 Santa Rosa do Sul/SC		0,0						0,2			
431720 Santa Rosa/RS	100,0	100,0	74,78		1,3	50,0	39,0	0,3	0,3	9,8	
421568 Santa Terezinha do Progresso/SC		0,0						0,0			
431700 Santana da Boa Vista/RS						0,0					
431710 Santana do Livramento/RS		0,0	65,00			8,1		0,0			
421569 Santiago do Sul/SC		0,0						0,0			
431740 Santiago/RS	0,0	0,0	425,70		0,2	45,9	16,1	0,0	0,2	12,9	
431750 Santo Ângelo/RS		100,0						0,2			
431760 Santo Antônio da Patrulha/RS		100,0			0,0		0,0	0,0	0,0	0,0	
412410 Santo Antônio da Platina/PR											
431770 Santo Antônio das Missões/RS	0,0	14,3	0,57		0,6	31,9	23,5	0,0	0,9	35,3	
431755 Santo Antônio do Palma/RS	0,0	0,0			1,5		25,0	0,1	0,0	0,0	
412430 Santo Antônio do Paraíso/PR		0,0						0,3			
431775 Santo Antônio do Planalto/RS	0,0	0,0	329,41	0,1	0,8	12,3	16,7	0,0	0,0	0,0	
431780 Santo Augusto/RS		0,0			0,0		0,0	0,0	0,0	0,0	
431790 Santo Cristo/RS		0,0			0,0		0,0	0,2	0,0	0,0	
412450 Santo Inácio/PR					0,0	0,0	0,0		2,9	70,6	
421580 São Bento do Sul/SC	0,0	0,0			0,2		12,7	0,1	0,5	24,6	
421575 São Bernardino/SC		0,0	24,72			17,4		0,5			
421590 São Bonifácio/SC	0,0	0,0	209,25	0,6	1,5	24,1	12,5	0,3	1,5	12,5	
431800 São Borja/RS	41,2	50,9			0,3			0,2	0,3		
421600 São Carlos/SC	0,0	0,0		1,2	0,4		10,3	0,2	1,6	37,9	
421605 São Cristovão do Sul/SC	0,0	0,0	1.083,33	0,0	0,3	18,3	6,3	0,0	1,1	25,0	
421610 São Domingos/SC	0,0	0,0	18,94	1,7	0,3	8,1	20,0	0,2	0,5	30,0	
431820 São Francisco de Paula/RS	0,0	0,0		0,2	0,5		30,0	0,0	0,3	20,0	
431830 São Gabriel/RS	45,5	45,5	112,07	1,4	0,4	30,4	22,0	0,2	0,3	16,0	
421630 São João Batista/SC	0,0				1,1	33,9	65,0		0,0	2,5	

TABELA In05 - INDICADORES SOBRE SERVIÇOS DE VARRIÇÃO, CAPINA E ROÇADA

ANO DE
REFERÊNCIA
2010

Município	Taxa de terceirização de varredores	Taxa de terceirização da extensão varrida	Custo unitário da varrição	Produtividade média dos varredores	Taxa de varredores por habitante urbano	Incidência do custo da varrição no custo total do manejo	Incidência de varredores no total de empregados do manejo	Extensão total anual varrida per capita	Taxa de capinadores por habitante urbano	Incidência de capinadores no total de empre- gados do manejo	
Código Nome/UF	%	%	R\$/km	km/(empreg.x dia)	empreg./1000hab.	%	%	Km/(hab. x ano)	empreg./1000hab.	%	
Região Sul	I041	I042	I043	I044	I045	I046	I047	I048	I051	I052	
421635 São João do Itaperiú/SC	0,0				1,0	25,6	15,4		2,1	30,8	
421625 São João do Oeste/SC	0,0	0,0	0,00	1,9	1,4	0,0	21,4	0,9	0,9	14,3	
431843 São João do Polésine/RS	0,0	2,0	37,47		1,5	9,7	10,0	0,4	1,5	10,0	
421640 São João do Sul/SC	0,0	0,0	0,00	0,0	1,9	0,0	42,9	0,0	0,0	0,0	
412510 São João do Triunfo/PR	0,0	0,0	3.656,81	0,0	0,5	11,8	25,0	0,0	0,5	25,0	
412480 São João/PR	0,0	0,0		7,4	0,7		22,7	1,7	0,5	13,6	
412530 São Jorge do Ivaí/PR		0,0	75,41			39,1		0,2			
412535 São Jorge do Patrocínio/PR	0,0	85,7	16,57	2,4	2,0	28,7	21,9	1,5	1,4	15,6	
412520 São Jorge d'Oeste/PR	0,0				0,8	48,3	18,2		0,8	18,2	
431844 São Jorge/RS	0,0	0,0	23,12	1,6	2,8	49,4	57,1	1,3	0,0	0,0	
412545 São José das Palmeiras/PR	0,0	0,0	0,12	447,3	0,8	25,0	28,6	116,1	0,4	14,3	
431848 São José do Hortêncio/RS	0,0	0,0		0,0	1,5		40,0	0,0	1,1	30,0	
431849 São José do Inhacorá/RS	0,0	0,0	42,55	0,1	3,6	5,2	37,5	0,1	3,6	37,5	
431861 São José do Sul/RS	0,0	0,0	15,00	1,6	1,4	8,2	20,0	0,7	1,4	20,0	
431862 São José dos Ausentes/RS	0,0				1,5		14,3		3,9	38,1	
412550 São José dos Pinhais/PR	100,0	100,0	576,70		0,2	11,6	14,1	0,0	0,7	49,5	
421660 São José/SC	53,1	50,0	11.224,00		1,2	26,2	37,2	0,0	1,2	37,2	
431870 São Leopoldo/RS	96,9	100,0	32,59	3,5	0,2	7,2	13,4	0,2	0,4	36,4	
431880 São Lourenço do Sul/RS		100,0	228,11			34,3		0,1			
431890 São Luiz Gonzaga/RS											
412555 São Manoel do Paraná/PR		0,0	0,00					0,3			
431900 São Marcos/RS	0,0	0,0	892,86		0,1	2,6	13,3	0,0	0,2	20,0	
412560 São Mateus do Sul/PR	93,3	100,0		2,1	1,2		37,0	0,8	1,5	46,9	
431915 São Miguel das Missões/RS	0,0	0,0	0,00	0,1	0,3	0,0	12,5	0,0	1,9	87,5	
412570 São Miguel do Iguaçu/PR	100,0	100,0	12,61	3,5	0,5	5,2	9,3	0,5	0,4	7,0	
421720 São Miguel do Oeste/SC	100,0	100,0		0,9	0,1		19,1	0,0	0,1	19,1	
431920 São Nicolau/RS		0,0						0,0			
431930 São Paulo das Missões/RS		0,0	0,00		0,0	0,0	0,0	0,2	0,0	0,0	
412580 São Pedro do Ivaí/PR											
431950 São Sebastião do Cai/RS	100,0	0,0	0,75	45,8	0,3	10,6	27,3	4,9	0,2	18,2	
431960 São Sepé/RS	100,0	100,0		0,5	0,3		33,3	0,1	0,3	33,3	
431971 São Valentim do Sul/RS	0,0	0,0	166,67		2,7	10,6	20,0	0,0	2,7	20,0	
431973 São Valério do Sul/RS						23,3					
431980 São Vicente do Sul/RS	0,0	0,0	400,00	0,5	0,5	42,8	21,4	0,1	0,5	21,4	
432000 Sapucaia do Sul/RS		83,3						0,0			
432010 Sarandi/RS	0,0	0,0	60,64	0,7	0,3	6,2	18,5	0,1	0,3	18,5	
412627 Saudade do Iguaçu/PR	100,0	100,0	242,32	0,9	0,8	62,1	20,0	0,2	0,8	20,0	
421730 Saudades/SC	0,0	0,0	0,26		1,0	15,1	20,8	28,1	0,0	0,0	
421740 Schroeder/SC											

TABELA In05 - INDICADORES SOBRE SERVIÇOS DE VARRIÇÃO, CAPINA E ROÇADA

ANO DE
REFERÊNCIA
2010

Município	Taxa de terceirização de varredores	Taxa de terceirização da extensão varrida	Custo unitário da varrição	Produtividade média dos varredores	Taxa de varredores por habitante urbano	Incidência do custo da varrição no custo total do manejo	Incidência de varredores no total de empregados do manejo	Extensão total anual varrida per capita	Taxa de capinadores por habitante urbano	Incidência de capinadores no total de empre- gados do manejo	
Código Nome/UF	%	%	R\$/km	km/(empreg.x dia)	empreg./1000hab.	%	%	Km/(hab. x ano)	empreg./1000hab.	%	
Região Sul	I041	I042	I043	I044	I045	I046	I047	I048	I051	I052	
421750 Seara/SC	0,0	0,0	20,87	1,7	0,5	9,6	17,1	0,3	0,5	17,1	
432020 Seberi/RS											
432023 Sede Nova/RS						49,7					
432026 Segredo/RS		0,0	0,00			0,0		0,0			
412630 Sengés/PR	60,0	47,8	42,22	0,3	1,7	30,6	52,1	0,2	0,7	20,8	
432040 Serafina Corrêa/RS	0,0	0,0		0,0	0,3		23,5	0,0	0,2	11,8	
432045 Sêrio/RS	0,0	0,0	2.000,00		1,9	20,1	33,3	0,0	0,0	0,0	
421755 Serra Alta/SC	0,0	0,0	187,50	0,5	0,5	30,2	16,7	0,1	0,5	16,7	
412635 Serranópolis do Iguaçu/PR		0,0	22,81			23,2		0,3			
412640 Sertaneja/PR											
432055 Sertão Santana/RS	0,0	0,0	391,99	0,1	1,6	11,5	25,0	0,0	0,8	12,5	
432050 Sertão/RS	0,0	0,0	68,00	1,0	0,6	14,7	13,3	0,2	0,6	13,3	
432060 Severiano de Almeida/RS	0,0				1,4	4,6	16,7		1,4	16,7	
421760 Siderópolis/SC	0,0	0,0	4,26	7,5	0,6	14,2	46,2	1,4	0,6	46,2	
432065 Silveira Martins/RS						0,0					
432067 Sinimbu/RS	0,0	0,0	31.959,82	0,0	2,1	27,0	27,3	0,0	0,0	0,0	
432070 Sobradinho/RS	100,0	4,9	51,05		0,4	20,4	33,3	0,1	0,4	33,3	
432080 Soledade/RS	0,0	0,0	32,96		0,5	13,6	37,5	0,2	0,5	34,4	
421770 Sombrio/SC	0,0	0,0		0,6	0,2		25,0	0,0	0,1	6,3	
412665 Sulina/PR	0,0				3,6	50,5	33,3		2,2	20,0	
432085 Tabai/RS					0,0		0,0	0,0	4,8	46,2	
412667 Tamarana/PR	0,0	0,0	18,86	1,6	1,0	37,5	37,5	0,5	0,5	18,8	
421790 Tangará/SC	0,0	0,0	61,80	1,2	1,6	47,6	50,0	0,6	1,0	31,3	
432090 Tapejara/RS		100,0						0,0			
432110 Tapes/RS	0,0				0,3	8,4	12,9		0,1	6,5	
432132 Taquaruçu do Sul/RS	0,0	0,0	54,96		0,9	29,6	5,9	0,3	0,9	5,9	
432135 Tavares/RS	0,0	0,0	200,00	0,2	0,6	7,8	28,6	0,0	0,6	28,6	
432140 Tenente Portela/RS	0,0	0,0	10.894,46	0,0	0,9	25,3	9,3	0,0	0,3	3,5	
412720 Terra Boa/PR		0,0						0,0			
412730 Terra Rica/PR	0,0	0,0	90,58	0,2	1,0	17,5	50,0	0,1	0,2	8,3	
432145 Teutônia/RS	0,0	0,0	0,00	0,0	0,2	0,0	15,2	0,0	0,2	15,2	
421810 Timbé do Sul/SC	0,0				3,8	25,8	28,0		2,2	16,0	
421820 Timbó/SC	0,0	0,0	126,98		0,2	10,0	10,0	0,1	0,2	10,0	
432146 Tio Hugo/RS	100,0	100,0		0,1	5,2		54,6	0,1	1,7	18,2	
412770 Toledo/PR	100,0	76,5	33,56		0,4	29,5	34,0	0,2	0,5	36,9	
432150 Torres/RS	0,0	0,0	0,22	41,6	2,4	12,1	57,1	31,3	0,6	14,3	
432160 Tramandai/RS	0,0	0,0	58,33	1,7	0,5	21,5	48,8	0,3	0,0	0,0	
412785 Três Barras do Paraná/PR	0,0	0,0	35,72	0,7	1,3	23,8	34,8	0,3	1,0	26,1	
421830 Três Barras/SC	0,0	0,0	230,12	0,2	0,5	19,8	35,0	0,0	0,2	15,0	

TABELA In05 - INDICADORES SOBRE SERVIÇOS DE VARRIÇÃO, CAPINA E ROÇADA

ANO DE
REFERÊNCIA
2010

Município	Taxa de terceirização de varredores	Taxa de terceirização da extensão varrida	Custo unitário da varrição	Produtividade média dos varredores	Taxa de varredores por habitante urbano	Incidência do custo da varrição no custo total do manejo	Incidência de varredores no total de empregados do manejo	Extensão total anual varrida per capita	Taxa de capinadores por habitante urbano	Incidência de capinadores no total de empre- gados do manejo	
Código Nome/UF	%	%	R\$/km	km/(empreg.x dia)	empreg./1000hab.	%	%	Km/(hab. x ano)	empreg./1000hab.	%	
Região Sul	I041	I042	I043	I044	I045	I046	I047	I048	I051	I052	
432166 Três Cachoeiras/RS								0,0			
432170 Três Coroas/RS	75,0	50,0		0,0	0,2			0,0	0,2		
432185 Três Palmeiras/RS	0,0	0,0	25,64	0,8	1,4	11,7	27,3	0,4	1,4	27,3	
432190 Três Passos/RS	0,0	0,0		0,5	0,3		9,0	0,1	0,4	11,9	
421835 Treviso/SC	0,0				1,1		20,0		2,2	40,0	
421840 Treze de Maio/SC	0,0	0,0	50,00	1,1	0,9	20,0	17,7	0,3	1,5	29,4	
421850 Treze Tilias/SC											
432195 Trindade do Sul/RS		0,0	37,50			22,5		0,2			
432200 Triunfo/RS		100,0	428,57			15,9		0,0			
421860 Trombudo Central/SC	0,0	40,0	2.000,00	0,0	1,2	30,4	25,0	0,0	1,2	25,0	
421875 Tunápolis/SC	0,0	0,0	0,00	1,0	2,1	0,0	21,4	0,6	2,1	21,4	
432215 Tunas/RS	0,0	0,0	0,00	0,2	1,5	0,0	28,6	0,1	0,7	14,3	
432225 Tupandi/RS	0,0				0,4	0,0	11,1		0,4	11,1	
432230 Tuparendi/RS	0,0	0,0	1.311,59	0,1	0,8	57,4	23,5	0,0	0,6	17,7	
412796 Turvo/PR		100,0						0,1			
412800 Ubiratã/PR	0,0				0,7		36,4		0,3	18,2	
432235 União da Serra/RS		0,0			0,0			0,0	0,0		
412820 União da Vitória/PR	100,0	100,0	54,09	2,2	0,3	32,4	31,0	0,2	0,2	23,8	
412830 Uniflor/PR		0,0	51,36			44,3		0,7			
412840 Uraí/PR	0,0	0,0	7,05	2,8	1,6	47,9	46,9	1,4	0,3	9,4	
421895 Urupema/SC		0,0			0,0		0,0	0,0	0,0	0,0	
432250 Vacaria/RS	100,0	100,0	83,57	1,5	0,4	35,3	21,4	0,2	0,4	20,4	
432253 Vale do Sol/RS											
432254 Vale Real/RS	0,0	0,0	2.225,25	0,0	0,7	16,1	50,0	0,0	0,0	0,0	
432255 Vanini/RS					0,0	0,0	0,0		0,0	0,0	
421910 Vargeão/SC	0,0	0,0	70,00	0,2	1,1	4,3	20,0	0,1	1,7	30,0	
421917 Vargem Bonita/SC	0,0	0,0	2.550,00	0,0	0,4	5,6	11,1	0,0	1,5	44,4	
432260 Venâncio Aires/RS	0,0	0,0	1.375,16		0,1	14,8	20,8	0,0	0,1	20,8	
412853 Ventania/PR		0,0			0,0		0,0	0,0	0,0	0,0	
412855 Vera Cruz do Oeste/PR	0,0	0,0	22,60	1,6	0,6	18,1	36,4	0,3	0,3	18,2	
432280 Veranópolis/RS	100,0	100,0		2,3	0,4		25,0	0,3	0,4	25,0	
432285 Vespasiano Correa/RS	0,0	0,0	41,67	0,9	2,5	10,5	20,0	0,7	0,0	0,0	
421920 Vidal Ramos/SC	0,0				1,7	28,5	15,8		2,2	21,1	
421930 Videira/SC		0,0						0,0			
432330 Vila Flores/RS		0,0						0,0			
432345 Vila Nova do Sul/RS	0,0	0,0	73,44	0,3	1,4	18,5	30,0	0,1	0,9	20,0	
412870 Vitorino/PR		0,0	0,00		0,0	0,0	0,0	0,0	0,0	0,0	
412850 Wenceslau Braz/PR	0,0	0,0	67,69	0,7	0,5	16,8	21,6	0,1	0,3	13,5	
432377 Westfália/RS	0,0	0,0	714,29	0,2	0,9	26,8	10,0	0,1	1,8	20,0	

TABELA In05 - INDICADORES SOBRE SERVIÇOS DE VARRIÇÃO, CAPINA E ROÇADA

ANO DE
REFERÊNCIA
2010

Município	Taxa de terceirização de varredores	Taxa de terceirização da extensão varrida	Custo unitário da varrição	Produtividade média dos varredores	Taxa de varredores por habitante urbano	Incidência do custo da varrição no custo total do manejo	Incidência de varredores no total de empregados do manejo	Extensão total anual varrida per capita	Taxa de capinadores por habitante urbano	Incidência de capinadores no total de empre- gados do manejo	
CódigoNome/UF	%	%	R\$/km	km/(empreg.x dia)	empreg./1000hab.	%	%	Km/(hab. x ano)	empreg./1000hab.	%	
Região Sul	I041	I042	I043	I044	I045	I046	I047	I048	I051	I052	
412880 Xambê/PR											
432380 Xangri-lá/RS		18,1	79,84			13,6		0,1			
421970 Xaxim/SC											

TABELAS DE INFORMAÇÕES E INDICADORES

V - REGIÃO CENTRO OESTE

TABELA Ge01a
INFORMAÇÕES GERAIS

TABELA Ge01a - INFORMAÇÕES GERAIS

ANO DE REFERÊNCIA
2010

Município		População total (IBGE)	População urbana (SNIS)	Natureza jurídica do órgão municipal responsável	Existência de algum serviço concedido	Órgão também presta serviço de água/esgoto?	Cobrança dos serviços			Receitas e despesas com serviços de limpeza urbana					Despesa corrente da Prefeitura
							Regulares		Especiais	Receitas		Despesas, segundo o agente executor			
							Existência	Forma	Existência	Orçada	Arrecadada	Total	Público	Privado	
Código	Nome/UF	habitante	habitante							R\$/ano	R\$/ano	R\$/ano	R\$/ano	R\$/ano	
Região Centro-Oeste		Ge001	Ge002	Ge054	Ge055	Ge056	Ge012	Ge013	Ge014	Ge005	Ge006	Ge007	Ge023	Ge009	Ge010
520013	Acreúna/GO	20.279	17.696	Administração pública direta	Não	Não	Sim	Tx. no IPTU	Não	114.833	99.126	463.886	463.886	0	27.916.057
500025	Alcinópolis/MS	4.569	3.136	Administração pública direta	Não	Água e esgoto	Não		Não	0	0	44.400	0	44.400	532.800
520085	Americano do Brasil/GO	5.508	4.718	Empresa pública	Não	Não	Não		Não			257.660	257.660	0	10.096.256
520110	Anápolis/GO	334.613	328.755	Administração pública direta	Não	Não	Sim	Tx. em boleto	Sim	4.755.502	5.392.279	31.374.200	240.000	31.134.200	486.068.421
520120	Anhanguera/GO	1.020	955	Administração pública direta	Não	Não	Não		Não	0	0				
520130	Anicuns/GO	20.239	17.311	Administração pública direta	Não	Não	Não		Não	0	776.992	776.992	489.192	287.800	
500090	Antônio João/MS	8.208	6.828	Administração pública direta	Não	Água e esgoto	Não		Não	0	0	165.240	165.240	0	6.900.000
520150	Aporé/GO	3.803	2.541	Administração pública direta	Não	Não	Sim	Tx. no IPTU	Não	31.777	10.284	443.318	439.118	4.200	9.860.175
520170	Aragarças/GO	18.305	17.617	Administração pública direta	Não	Não	Não		Não	0	0	831.240	39.240	792.000	
510100	Araguaiana/MT	3.197	2.189	Administração pública direta	Não	Água	Não		Não						
510120	Araguainha/MT	1.096	944	Administração pública direta	Não	Água	Não		Não	0	0	95.326	95.326	0	4.052.564
520215	Araguapaz/GO	7.510	5.199	Administração pública direta	Não	Não	Não		Não						3.454.090
510125	Araputanga/MT	15.342	12.185	Administração pública direta	Não	Água e esgoto	Não		Não	0	0				19.916.405
520235	Arenópolis/GO	3.277	1.919	Empresa pública	Não	Não	Não		Não	0	0	51.500	51.500	0	
520330	Bela Vista de Goiás/GO	24.554	17.955	Empresa pública	Não	Não	Não		Não	0	0	454.980	424.980	30.000	
500215	Bodoquena/MS	7.985	5.777	Administração pública direta	Não	Não	Não		Não	0	0	326.000	326.000	0	10.403.458
530010	Brasília/DF	2.570.160	2.482.210	Autarquia	Não	Não	Sim	Tx. no IPTU	Não	102.397.222	95.501.005	280.570.658	118.009.026	162.561.632	13.544.831.661
510190	Brasnorte/MT	15.357	10.038	Administração pública direta	Não	Água	Sim	Tx. no IPTU	Não	0	72.106	161.389	110.391	50.998	27.440.335
520390	Buriti Alegre/GO	9.054	8.412	Administração pública direta	Não	Não	Não		Não						
500240	Caarapó/MS	25.767	18.309	Administração pública direta	Não	Não	Não		Não						
520410	Cachoeira Alta/GO	10.553	8.382	Administração pública direta	Não	Não	Não		Não			341.517	341.517	0	13.018.512
520460	Campestre de Goiás/GO	3.387	2.376	Administração pública direta	Não	Não	Não		Não	0	0	389.380	389.380	0	4.200.000
520465	Campinaçu/GO	3.656	2.173	Administração pública direta	Não	Não	Não		Não	0	0	350.468	350.468	0	14.642.776
500270	Campo Grande/MS	786.797	776.242	Administração pública direta	Não	Não	Sim	Tx. no IPTU	Não	10.200.000	9.535.980	38.834.285	4.852.463	33.981.822	1.751.215.000
510263	Campo Novo do Parecis/MT	27.577	25.584	Administração pública direta	Não	Água	Sim	Tx. boleto água	Não	480.000	405.000	1.360.000	640.000	720.000	23.500.000
520490	Campos Belos/GO	18.410	16.206	Administração pública direta	Não	Não	Não		Não	0	0	228.000	228.000	0	960.000
510268	Campos de Júlio/MT	5.154	4.014	Administração pública direta	Não	Água	Não		Não	0	0	152.909	152.909	0	
510270	Canarana/MT	18.754	14.805	Administração pública direta	Não	Não	Não		Não	0	0				26.080.856
500280	Caracol/MS	5.398	3.238	Administração pública direta	Não	Não	Não		Não	0	0	101.281	101.281	0	12.336.274
520540	Ceres/GO	20.722	19.790	Administração pública direta	Não	Não	Não		Não	0	0	895.565	895.565	0	31.923.406
500295	Chapadão do Sul/MS	19.648	16.777	Administração pública direta	Não	Não	Sim	Tx. no IPTU	Sim	343.000	430.801	1.710.000	576.000	1.134.000	41.610.660
510320	Colider/MT	30.766	25.014	Administração pública direta	Não	Não	Não		Não			2.691.468	2.691.468	0	37.554.545
520552	Colinas do Sul/GO	3.523	2.525	Administração pública direta	Não	Água	Não		Não	0	0	200.000	200.000	0	8.226.416
510325	Colniza/MT	26.381	14.987	Administração pública direta	Não	Água	Não		Não	0	0	446.080	446.080	0	30.033.842
510330	Comodoro/MT	18.178	12.582	Administração pública direta	Não	Esgoto	Não		Não						
510336	Conquista D'Oeste/MT	3.385	2.053	Administração pública direta	Não	Água	Não		Não	0	0	99.553	99.553	0	
520590	Corumbaba/GO	8.181	6.307	Administração pública direta	Não	Não	Não		Não	10.000	0	0	0	0	553.673
500325	Costa Rica/MS	19.695	16.848	Administração pública direta	Não	Água e esgoto	Não		Sim						
520620	Cristalina/GO	46.580	38.421	Administração pública direta	Não	Esgoto	Não		Não						56.688.746

TABELA Ge01a - INFORMAÇÕES GERAIS

ANO DE REFERÊNCIA
2010

Município		População total (IBGE)	População urbana (SNIS)	Natureza jurídica do órgão municipal responsável	Existência de algum serviço concedido	Órgão também presta serviço de água/esgoto?	Cobrança dos serviços		Receitas e despesas com serviços de limpeza urbana					Despesa corrente da Prefeitura	
							Regulares		Especiais	Receitas		Despesas, segundo o agente executor			
							Exis-tência	Forma	Exis-tência	Orçada	Arrecadada	Total	Público		Privado
Código	Nome/UF	habitante	habitante						R\$/ano	R\$/ano	R\$/ano	R\$/ano	R\$/ano		
Região Centro-Oeste		Ge001	Ge002	Ge054	Ge055	Ge056	Ge012	Ge013	Ge014	Ge005	Ge006	Ge007	Ge023	Ge009	Ge010
510340	Cuiabá/MT	551.098	540.814	Administração pública direta	Não	Não	Não		Não	0	0	16.962.102	542.520	16.419.582	899.503.039
520660	Cumari/GO	2.964	2.419	Administração pública direta	Não	Esgoto	Não		Não	0	0	137.700	137.700	0	8.647.400
510360	Dom Aquino/MT	8.171	6.558	Administração pública direta	Não	Água e esgoto	Não		Não	0	0	117.500	55.000	62.500	12.193.454
500370	Dourados/MS	196.035	181.005	Administração pública direta	Não	Não	Não		Não	0	0	13.109.838	329.400	12.780.438	
520740	Edéia/GO	11.266	9.538	Administração pública direta	Não	Não	Não		Não	0	0	120.000	120.000	0	1.000.000
520750	Estrela do Norte/GO	3.320	2.931	Administração pública direta	Não	Não	Não		Não	0	0	248.370	248.370	0	3.179.000
500390	Figueirão/MS	2.928	1.530	Administração pública direta	Não	Não	Não		Não	0	0	254.000	0	254.000	10.800.000
510380	Figueirópolis D'Oeste/MT	3.796	2.010	Administração pública direta	Não	Água e esgoto	Não		Não	0	0	165.600	165.600	0	6.450.165
520810	Formoso/GO	4.883	3.607	Administração pública direta	Não	Não	Não		Não	0	0				7.502.845
520815	Gameleira de Goiás/GO	3.275	1.094	Administração pública direta	Não	Não	Não		Não	0	0	323.274	279.474	43.800	8.543.630
510385	Gaúcha do Norte/MT	6.293	2.196	Administração pública direta	Não	Água e esgoto	Sim	Tx. no IPTU	Não	87.488	22.783	110.906	110.906	0	12.315.065
500400	Glória de Dourados/MS	9.927	7.670	Administração pública direta	Não	Água	Não		Não	0	0	190.000	190.000	0	12.859.073
520840	Goianápolis/GO	10.695	9.691	Administração pública direta	Não	Água e esgoto	Não		Não						
520860	Goianésia/GO	59.549	55.660	Administração pública direta	Não	Não	Não		Não	0	0	1.699.000	881.000	818.000	
520870	Goiania/GO	1.302.001	1.297.076	Sociedade de economia mista com administ	Não	Não	Não		Sim	0	0	155.039.327	155.039.327	0	2.202.810.000
520910	Goiatuba/GO	32.492	29.941	Administração pública direta	Não	Não	Não		Não	0	0	6.000.000	6.000.000	0	42.000.000
520945	Guarinos/GO	2.299	1.131	Administração pública direta	Não	Água	Não		Não	0	0	146.880	146.880	0	3.404.173
510420	Guiratinga/MT	13.934	11.467	Administração pública direta	Não	Água e esgoto	Não		Não	0	0	360.000	360.000	0	3.835.732
520970	Hidrolândia/GO	17.398	10.470	Administração pública direta	Não	Não	Não		Não	0	0	186.000	90.000	96.000	36.359.214
520990	Iaciara/GO	12.427	9.300	Empresa pública	Não	Não	Não		Não	0	0	438.347	438.347	0	18.494.393
500430	Iguatemi/MS	14.875	11.006	Administração pública direta	Não	Não	Sim	Tx. no IPTU	Não	35.000	47.150	395.606	302.606	93.000	26.691.665
520995	Indiara/GO	13.687	11.654	Administração pública direta	Não	Não	Não		Não	0	0	329.485	263.016	66.469	19.463.417
521000	Inhumas/GO	48.246	45.103	Administração pública direta	Sim	Não	Não		Não	0	0	604.415	604.415	0	55.085.755
500440	Inocência/MS	7.669	4.871	Administração pública direta	Não	Não	Não		Não			359.500	359.500	0	
521010	Ipameri/GO	24.735	21.336	Administração pública direta	Não	Não	Não		Não	0	0	509.340	509.340	0	15.000.000
521020	Iporá/GO	31.274	28.545	Administração pública direta	Não	Não	Sim	Tx. no IPTU		0	0	929.446	920.151	9.295	29.525.710
521056	Itaguari/GO	4.513	3.968	Administração pública direta	Não	Não	Não		Não	0	0				7.028.032
500450	Itaporã/MS	20.865	13.290	Administração pública direta	Não	Não	Não		Não	0	0	846.776	846.776	0	13.597.474
521120	Itapuranga/GO	26.125	21.235	Administração pública direta	Não	Não	Não		Não	0	0	784.000	0	784.000	26.926.969
521130	Itarumã/GO	6.300	4.078	Administração pública direta	Não	Não	Não		Não	0	0	466.920	466.920	0	15.433.242
521140	Itauçu/GO	8.575	6.461	Administração pública direta	Não	Não	Não		Não	0	0	721.000	650.000	71.000	
521170	Jandaia/GO	6.164	4.154	Administração pública direta	Sim	Água	Não		Não	0	0	596.040	592.200	3.840	
521190	Jataí/GO	88.006	81.010	Administração pública direta	Sim	Não	Não		Não	0	0	5.052.000	1.000.000	4.052.000	100.000.000
500510	Jateí/MS	4.011	1.871	Empresa pública	Não	Não	Sim	Tx. no IPTU	Não	1.500	240	64.000	10.000	54.000	768.000
521210	Joviania/GO	7.118	6.472	Administração pública direta	Não	Não	Não		Não			361.528	361.528	0	1.981.234
521220	Jussara/GO	19.153	15.207	Administração pública direta	Não	Não	Não		Não	2.000		3.847.674	3.727.596	120.078	25.341.449
521225	Lagoa Santa/GO	1.254	776	Administração pública direta	Não	Não	Não		Não	0	0	122.400	118.200	4.200	
521250	Luziânia/GO	174.531	162.807	Administração pública direta	Não	Não	Não		Não						
500540	Maracaju/MS	37.405	32.224	Administração pública direta	Não	Não	Não		Não	0	0	2.261.778	0	2.261.778	58.000.000

TABELA Ge01a - INFORMAÇÕES GERAIS

ANO DE REFERÊNCIA
2010

Município		População total (IBGE)	População urbana (SNIS)	Natureza jurídica do órgão municipal responsável	Existência de algum serviço concedido	Órgão também presta serviço de água/esgoto?	Cobrança dos serviços			Receitas e despesas com serviços de limpeza urbana					Despesa corrente da Prefeitura
							Regulares		Especiais	Receitas		Despesas, segundo o agente executor			
							Existência	Forma	Existência	Orçada	Arrecadada	Total	Público	Privado	
Código	Nome/UF	habitante	habitante							R\$/ano	R\$/ano	R\$/ano	R\$/ano	R\$/ano	
Região Centro-Oeste		Ge001	Ge002	Ge054	Ge055	Ge056	Ge012	Ge013	Ge014	Ge005	Ge006	Ge007	Ge023	Ge009	Ge010
510558	Marcelândia/MT	12.006	7.426	Administração pública direta	Não	Não	Sim	Tx. no IPTU	Sim						
510560	Matupá/MT	14.174	10.927	Administração pública direta	Não	Não	Não		Não	25.000	25.000				25.600.000
521300	Maurilândia/GO	11.521	11.120	Administração pública direta	Não	Não	Não		Não	37.425	0	1.395.777	1.391.285	4.492	13.465.040
521305	Mimoso de Goiás/GO	2.685	1.242	Administração pública direta	Não	Não	Não		Não	0	0	8.900	8.400	500	106.800
521310	Mineiros/GO	52.935	48.286	Administração pública direta	Não	Não	Não		Não	0	0	3.740.842	907.096	2.833.746	80.321.710
500560	Miranda/MS	25.595	15.567	Administração pública direta	Não	Não	Não		Não	0	0	454.077	409.077	45.000	36.249.439
510562	Mirassol d'Oeste/MT	25.299	21.470	Administração pública direta	Não	Água e esgoto	Sim	Tx. no IPTU	Não	110.000	121.604	0	0	0	21.317.501
521385	Morro Agudo de Goiás/GO	2.356	1.649	Administração pública direta	Não	Não	Não		Não	60.000	0	53.400	53.400	0	1.500.000
521390	Mossâmedes/GO	5.007	3.275	Administração pública direta	Sim	Não	Não		Não	89.182	0	89.010	85.510	3.500	6.061.265
521400	Mozarlândia/GO	13.404	12.161	Administração pública direta	Não	Não	Não		Não	30.000	28.902	173.501	173.501	0	21.799.105
500568	Mundo Novo/MS	17.043	15.271	Administração pública direta	Não	Água e esgoto	Não		Não			436.000	436.000	0	2.400.000
500570	Navirai/MS	46.424	42.855	Administração pública direta	Não	Não	Não		Não	0	0	687.130	335.185	351.945	29.224.848
521450	Nerópolis/GO	24.210	23.229	Administração pública direta	Não	Não	Sim	Tx. em boleto	Sim	60.000	51.603	742.000	700.000	42.000	40.483.525
510600	Nortelândia/MT	6.436	5.269	Administração pública direta	Não	Não	Não		Não	0	0	500.000	500.000	0	9.000.000
510621	Nova Canaã do Norte/MT	12.127	6.816	Administração pública direta	Não	Água	Não								
521487	Nova Iguaçu de Goiás/GO	2.826	2.024	Administração pública direta	Não	Água	Não		Não	0	0	91.800	91.800	0	4.500.000
510885	Nova Marilândia/MT	2.951	1.957	Administração pública direta	Não	Água	Não		Não			150.000	150.000	0	7.581.964
510623	Nova Olímpia/MT	17.515	15.836	Administração pública direta	Não	Não	Sim	Tx. no IPTU	Não			44.000	44.000	0	
521500	Nova Veneza/GO	8.129	7.026	Administração pública direta	Não	Não	Não		Sim						
510625	Nova Xavantina/MT	19.643	15.746	Administração pública direta	Não	Não	Não		Não	0	0	859.475	859.475	0	24.619.283
510626	Novo Mundo/MT	7.332	2.883	Administração pública direta	Não	Não	Não		Não	0	0	78.960	78.960	0	
521525	Novo Planalto/GO	3.956	2.587	Administração pública direta	Não	Não	Não								
521560	Padre Bernardo/GO	27.671	10.786	Administração pública direta	Não	Não	Não		Não			375.174	348.840	26.334	33.209.152
521630	Paranaiguara/GO	9.100	8.388	Administração pública direta	Não	Água e esgoto	Não		Não	0	0				352.800
521640	Paraúna/GO	10.863	7.987	Administração pública direta	Não	Não	Não		Não	0	0	86.600	0	86.600	1.125.800
510642	Peixoto de Azevedo/MT	30.812	19.804	Administração pública direta	Não	Não	Sim	Tx. no IPTU	Sim	136.874	52.000	237.600	237.600	0	37.391.809
521645	Perolândia/GO	2.950	1.859	Administração pública direta	Não	Não	Não		Não	0	0	189.540	158.940	30.600	11.184.324
521680	Petrolina de Goiás/GO	10.283	6.683	Administração pública direta	Não	Não	Não		Não	0	0	0	0	0	15.423.268
521839	Professor Jamil/GO	3.239	2.261	Administração pública direta	Não	Não	Não		Não						
521850	Quirinópolis/GO	43.220	38.163	Administração pública direta	Não	Não	Sim	Tx. no IPTU	Não	337.920	211.000	215.000	110.000	105.000	70.301.043
521870	Rianópolis/GO	4.566	4.081	Administração pública direta	Não	Não	Não		Não						
510719	Ribeirãozinho/MT	2.199	1.554	Administração pública direta	Não	Água e esgoto	Não		Não	0	0	182.261	137.758	44.503	579.032.504
500720	Rio Brilhante/MS	30.663	24.557	Administração pública direta	Não	Não	Sim	Tx. no IPTU	Não	286.562	139.635	125.000	82.000	43.000	1.500.000
521880	Rio Verde/GO	176.424	163.540	Administração pública direta	Não	Não	Não		Não	12.993.831		12.993.831	12.993.831	0	273.970.093
510760	Rondonópolis/MT	195.476	188.028	Autarquia	Não	Água e esgoto	Não		Não	0	0	8.969.591	8.814.727	154.864	238.466.970
510724	Santa Carmem/MT	4.085	3.081	Administração pública direta	Não	Não	Sim	Tx. no IPTU	Não	4.704	5.473	39.680	31.880	7.800	8.528.371
510774	Santa Cruz do Xingu/MT	1.900	1.251	Administração pública direta	Não	Água	Não		Não	0	0	95.415	49.673	45.742	4.714.020
521940	Santa Rita do Araguaia/GO	6.924	6.159	Administração pública direta	Não	Não	Não		Não			517.800	0	517.800	
521980	São Domingos/GO	11.272	5.774	Administração pública direta	Não	Não	Não		Não	0	0	398.220	126.720	271.500	12.000.000

TABELA Ge01a - INFORMAÇÕES GERAIS

ANO DE
REFERÊNCIA
2010

Município		População total (IBGE)	População urbana (SNIS)	Natureza jurídica do órgão municipal responsável	Existência de algum serviço concedido	Órgão também presta serviço de água/esgoto?	Cobrança dos serviços			Receitas e despesas com serviços de limpeza urbana					Despesa corrente da Prefeitura
							Regulares		Especiais	Receitas		Despesas, segundo o agente executor			
							Existência	Forma	Existência	Orçada	Arrecadada	Total	Público	Privado	
Código	Nome/UF	habitante	habitante						R\$/ano	R\$/ano	R\$/ano	R\$/ano	R\$/ano		
Região Centro-Oeste		Ge001	Ge002	Ge054	Ge055	Ge056	Ge012	Ge013	Ge014	Ge005	Ge006	Ge007	Ge023	Ge009	Ge010
521990	São Francisco de Goiás/GO	6.120	4.464	Administração pública direta	Não	Esgoto	Não		Não	0	0				200.000
510730	São José do Rio Claro/MT	17.124	13.168	Administração pública direta	Não	Não	Sim	Tx. no IPTU	Sim						
510710	São José dos Quatro Marcos/MT	18.998	14.507	Administração pública direta	Não	Água e esgoto	Sim	Tx. no IPTU	Não	65.847	0	271.267	271.267	0	1.800.000
522015	São Luiz do Norte/GO	4.617	3.908	Administração pública direta	Não	Não	Não		Não	0	0				6.000.000
522020	São Miguel do Araguaia/GO	22.283	17.661	Administração pública direta	Não	Não	Não		Não	0	0	697.034	612.890	84.144	34.668.401
522026	São Miguel do Passa Quatro/GO	3.757	2.074	Administração pública direta	Não	Não	Não		Não	0	0	168.748	168.748	0	4.608.682
522028	São Patrício/GO	1.991	1.171	Administração pública direta	Não	Não	Não		Não						
522040	São Simão/GO	17.088	16.309	Administração pública direta	Não	Água e esgoto	Não		Não			2.392.996	432.954	1.960.042	151.648.346
510787	Sapezal/MT	18.094	15.124	Administração pública direta	Não	Esgoto	Sim	Tx. no IPTU	Não	196.000	166.118				35.280.957
522045	Senador Canedo/GO	84.443	84.111	Administração pública direta	Não	Não	Não			0	0	5.306.150	5.246.150	60.000	
510788	Serra Nova Dourada/MT	1.365	813	Administração pública direta	Não	Água	Não		Não	0	0	30.600	30.600	0	155.300
522068	Simolândia/GO	6.514	5.378	Administração pública direta	Não	Não	Não		Não	0	0	3.600	3.600	0	45.200
500797	Taquarussu/MS	3.518	2.454	Administração pública direta	Não	Não	Não		Não			226.560	217.460	9.100	12.111.638
500800	Terenos/MS	17.146	7.275	Administração pública direta	Não	Não	Não		Não	0	0	742.984	575.284	167.700	23.610.764
500830	Três Lagoas/MS	101.791	97.069	Administração pública direta	Não	Não	Não		Não	0	0	7.634.582	0	7.634.582	164.922.354
522130	Três Ranchos/GO	2.819	2.488	Administração pública direta	Não	Não	Não		Não			16.318	16.318	0	
522150	Turvânia/GO	4.839	3.891	Administração pública direta	Não	Não	Não		Não						
522157	Uirapuru/GO	2.933	1.464	Administração pública direta	Não	Não	Não		Não	0	0	103.540	103.540	0	9.190.776
522170	Uruana/GO	13.826	11.232	Administração pública direta	Não	Não	Não		Não						7.201.683
510550	Vila Bela da Santíssima Trindade/MT	14.493	5.166	Administração pública direta	Não	Água e esgoto	Não		Não	0	0	205.021	205.021	0	2.635.126

TABELA Ge01b
INFORMAÇÕES GERAIS (continuação)

TABELA Ge01b - INFORMAÇÕES GERAIS
(continuação)ANO DE
REFERÊNCIA
2010

Município		Recursos federais recebidos para manejo de resíduos sólidos				Qtd. tot. trab. remun. de todo o manejo RSU, segundo agente executor.			Trabalhadores de frentes de trabalho temporárias									
									Exist. frentes	Frente 1			Frente 2			Frente 3		
Código	Nome/UF	Ocor- rência	Valor	Tipo	Aplicação	Total	Público	Privado		Qt. trab.	Duração	Serviço predominan- te	Qt. trab.	Duração	Serviço predominan- te	Qt. trab.	Duração	Serviço predominan- te
			R\$/ano						empreg.		empreg.			empreg.			empreg.	
Região Centro-Oeste		Ge025	Ge026	Ge028	Ge029	Ge058	Ge015	Ge016	Ge053	Ge030	Ge031	Ge033	Ge034	Ge035	Ge037	Ge038	Ge040	Ge042
520013	Acreúna/GO	Não				77	77	0	Não									
500025	Alcinópolis/MS	Não				31	0	31	Não									
520085	Americano do Brasil/GO	Não				27	27	0	Sim	4	6,0	Coleta RDO	2	6,0	Varrição	0	0,0	Limp. lt. vago
520110	Anápolis/GO	Não				680	10	670	Não									
520120	Anhanguera/GO	Não				12	12	0	Não									
520130	Anicuns/GO	Não							Não									
500090	Antônio João/MS	Não				18	18	0	Sim	15	3,0		0	0,0		0	0,0	
520150	Aporé/GO	Não				29	29	0	Sim	8	3,0							
520170	Aragarças/GO	Sim	748.755	Não oner.	Módulos Sanitário Domiciliário.	22	14	8	Não									
510100	Araguaiana/MT					4	4	0	Não									
510120	Araguainha/MT	Não				12	12	0	Não									
520215	Araguapaz/GO	Não				41	38	3	Sim	8	3,0	Outros						
510125	Araputanga/MT	Não				17	17	0	Não									
520235	Arenópolis/GO	Não				10	10	0	Sim	11	4,0	Coleta RDO	0	0,0		0	0,0	
520330	Bela Vista de Goiás/GO	Não							Sim	15		Limp boc lobo	15		Pint meio-fio	15		Limp. lt. vago
500215	Bodoquena/MS	Não				49	49	0	Sim	10	12,0	Capina						
530010	Brasília/DF	Não				4.985	1.485	3.500	Não									
510190	Brasnorte/MT	Não				42	11	31	Não									
520390	Buriti Alegre/GO					100	56	44	Sim	3	2,0	Pint meio-fio	3	2,0	Limp boc lobo	4	2,0	Outros
500240	Caarapó/MS	Não																
520410	Cachoeira Alta/GO	Sim	10.067	Não oner.	Realização de 02 manejos ambientais	18	18	0	Não									
520460	Campestre de Goiás/GO	Não				24	24	0	Sim	5	2,0	Capina	5	2,0	Pint meio-fio	5	2,0	Outros
520465	Campinaçu/GO	Não																
500270	Campo Grande/MS	Não				751	130	621	Sim	60	6,0	Varrição	380	6,0	Capina	50	6,0	Limp boc lobo
510263	Campo Novo do Parecis/MT	Não				40	7	33	Sim	8	1,0	Capina	0	0,0		0	0,0	
520490	Campos Belos/GO	Não				30	30	0	Não									
510268	Campos de Júlio/MT	Não				12	12	0	Não									
510270	Canarana/MT	Não				82	50	32	Sim	12	2,0	Varrição	0	0,0		0	0,0	
500280	Caracol/MS	Não				18	18	0	Sim	10	1,0	Varrição	10	1,0	Capina	10	1,0	Limp boc lobo
520540	Ceres/GO	Não				87	87	0	Não									
500295	Chapadão do Sul/MS	Não				89	42	47	Não									
510320	Colider/MT	Não				44	44	0	Sim	10	2,0	Limp. lt. vago						
520552	Colinas do Sul/GO	Não				15	15	0	Sim	5	4,0	Capina	5	4,0	Outros	5	4,0	Limp. lt. vago
510325	Colniza/MT	Não				26	26	0	Não									
510330	Comodoro/MT					32	32	0	Não									
510336	Conquista D'Oeste/MT	Não				11	11	0	Não									
520590	Corumbáiba/GO	Não				40	40	0	Não									
500325	Costa Rica/MS	Não				33			Sim			Pint meio-fio			Capina		10,0	Varrição
520620	Cristalina/GO	Não				60			Não									

TABELA Ge01b - INFORMAÇÕES GERAIS
(continuação)ANO DE
REFERÊNCIA
2010

Município		Recursos federais recebidos para manejo de resíduos sólidos				Qtd. tot. trab. remun. de todo o manejo RSU, segundo agente executor.			Trabalhadores de frentes de trabalho temporárias									
									Exist. frentes	Frente 1			Frente 2			Frente 3		
Código	Nome/UF	Ocor- rência	Valor	Tipo	Aplicação	Total	Público	Privado		Qt. trab.	Duração	Serviço predominan- te	Qt. trab.	Duração	Serviço predominan- te	Qt. trab.	Duração	Serviço predominan- te
			R\$/ano			empreg.	empreg.	empreg.	empreg.		mês		empreg.	mês		empreg.	mês	
Região Centro-Oeste		Ge025	Ge026	Ge028	Ge029	Ge058	Ge015	Ge016	Ge053	Ge030	Ge031	Ge033	Ge034	Ge035	Ge037	Ge038	Ge040	Ge042
510340	Cuiabá/MT	Não				426	43	383	Sim	240	6,0	Capina	240	6,0	Capina			
520660	Cumari/GO	Não				15	15	0	Não									
510360	Dom Aquino/MT	Não				11	5	6	Sim	6	2,0	Capina	6	2,0	Pint meio-fio			
500370	Dourados/MS	Não				259	12	247	Não									
520740	Edéia/GO	Não				69			Não									
520750	Estrela do Norte/GO	Não				27	27	0	Sim	20	3,0	Limp boc lobo	30	2,0		35	4,0	Pint meio-fio
500390	Figueirão/MS	Não				16	0	16	Não									
510380	Figueirópolis D'Oeste/MT	Não				17	17	0	Não									
520810	Formoso/GO	Não							Sim	12	3,0	Capina	12	3,0	Varrição	12	3,0	Limp. lt. vago
520815	Gameleira de Goiás/GO	Não							Sim	15	12,0	Varrição	0	0,0		0	0,0	
510385	Gaúcha do Norte/MT	Não				8	8	0	Não									
500400	Glória de Dourados/MS	Não				17	17	0	Sim	5	1,0	Varrição						
520840	Goianápolis/GO	Não				16	16	0	Sim	4	2,0	Outros	4	2,0	Outros	4	2,0	Outros
520860	Goianésia/GO	Sim	462.129	Não oner.	Elaboração do Plano de Gerenciamento In	199	179	20	Sim	16	6,0							
520870	Goiânia/GO	Não				4.292	4.292	0	Não									
520910	Goiatuba/GO	Não				177	177	0	Sim	18	6,0	Capina						
520945	Guarinos/GO	Não				16	16	0	Não									
510420	Guiratinga/MT	Não				14	14	0	Não									
520970	Hidrolândia/GO	Não				41	29	12	Não									
520990	Iaciara/GO	Não				48	46	2	Não									
500430	Iguatemi/MS	Não				51	35	16	Sim	3	2,0	Capina	0	0,0		0	0,0	
520995	Indiara/GO	Não				23	23	0	Não									
521000	Inhumas/GO	Não				239	223	16	Sim	152	11,0	Varrição	12	11,0	Pint meio-fio	75	11,0	Capina
500440	Inocência/MS	Não				37	37	0	Não									
521010	Ipameri/GO	Não				27	27	0	Não									
521020	Iporá/GO	Não				73	65	8	Sim	5	6,0	Capina	5	6,0	Limp boc lobo	0	0,0	
521056	Itaguari/GO	Não				21	21	0	Não									
500450	Itaporá/MS	Não				92	92	0	Não									
521120	Itapuranga/GO	Não				51	18	33	Sim	5	6,0	Pint meio-fio	2	2,0	Limp boc lobo	0	0,0	
521130	Itarumã/GO	Não				58	58	0	Não									
521140	Itauçu/GO	Não				56			Sim	5	3,0	Varrição						
521170	Jandaia/GO	Não				60	60	0	Não									
521190	Jataí/GO	Não				255			Não									
500510	Jatei/MS	Não				25			Não									
521210	Joviânia/GO	Não				59	59	0	Sim	40	3,0	Capina	20	2,0	Pint meio-fio			
521220	Jussara/GO	Não				145	145	0	Não									
521225	Lagoa Santa/GO	Não				11	11	0	Não									
521250	Luziânia/GO	Não				114	114	0	Não									
500540	Maracaju/MS	Não				29	8	21	Não									

TABELA Ge01b - INFORMAÇÕES GERAIS
(continuação)ANO DE
REFERÊNCIA
2010

Município		Recursos federais recebidos para manejo de resíduos sólidos				Qtd. tot. trab. remun. de todo o manejo RSU, segundo agente executor.			Trabalhadores de frentes de trabalho temporárias									
									Exist. frentes	Frente 1			Frente 2			Frente 3		
Código	Nome/UF	Ocor- rência	Valor	Tipo	Aplicação	Total	Público	Privado		Qt. trab.	Duração	Serviço predominan- te	Qt. trab.	Duração	Serviço predominan- te	Qt. trab.	Duração	Serviço predominan- te
			R\$/ano						empreg.		empreg.			empreg.			mês	
Região Centro-Oeste		Ge025	Ge026	Ge028	Ge029	Ge058	Ge015	Ge016	Ge053	Ge030	Ge031	Ge033	Ge034	Ge035	Ge037	Ge038	Ge040	Ge042
510558	Marcelândia/MT	Não				16	16	0	Sim	7	2,0	Outros	7	2,0	Outros			
510560	Matupá/MT	Não				21	21	0	Não									
521300	Maurilândia/GO	Não				70	70	0	Sim	30	1,0	Limp. lt. vago	0	0,0		0	0,0	
521305	Mimoso de Goiás/GO	Não				11	11	0	Sim	5	1,0	Capina	5	1,0	Capina	0	0,0	
521310	Mineiros/GO	Não				135	44	91	Sim	13	5,0	Outros						
500560	Miranda/MS	Não				35	35	0	Não									
510562	Mirassol d'Oeste/MT	Não				26	26	0	Sim	11	12,0	Coleta RDO						
521385	Morro Agudo de Goiás/GO	Não				12	12	0	Não									
521390	Mossâmedes/GO	Não				9	9	0	Sim	3	1,0	Capina	3	1,0	Limp boc lobo	3	1,0	Pint meio-fio
521400	Mozarlândia/GO	Não				61	61	0	Não									
500568	Mundo Novo/MS	Não				68			Sim	20	2,0							
500570	Naviraí/MS	Não				53	53	0	Não									
521450	Nerópolis/GO	Não				75	75	0	Sim	5	3,0	Varrição	0	0,0		0	0,0	
510600	Nortelândia/MT	Não				15	15	0	Sim	20	2,0	Capina	0	0,0		0	0,0	
510621	Nova Canaã do Norte/MT	Não																
521487	Nova Iguaçu de Goiás/GO	Não				15	15	0	Não									
510885	Nova Marilândia/MT	Não				14	14	0	Não									
510623	Nova Olímpia/MT	Não				22	3	19	Não									
521500	Nova Veneza/GO					20	20	0	Não									
510625	Nova Xavantina/MT	Não				43	43	0	Não									
510626	Novo Mundo/MT	Não				6	6	0	Não									
521525	Novo Planalto/GO								Sim	6	1,0		6					
521560	Padre Bernardo/GO	Não				57	57	0	Sim	4	12,0		3	2,0	Varrição	7	1,0	
521630	Paranaiguara/GO	Não							Sim	5	12,0	Outros						
521640	Paraúna/GO	Sim	599.992	Não oner.		80	0	80										
510642	Peixoto de Azevedo/MT	Não				31	31	0	Não									
521645	Perolândia/GO	Não				16	16	0										
521680	Petrolina de Goiás/GO	Não				55	55	0	Não									
521839	Professor Jamil/GO	Não				11	11	0	Sim	5	1,0	Outros						
521850	Quirinópolis/GO	Não				114	59	55	Sim	8	6,0	Capina	4	3,0	Limp boc lobo	4	6,0	Pint meio-fio
521870	Rianópolis/GO	Não				14	14	0	Não									
510719	Ribeirãozinho/MT	Não				20	17	3	Não									
500720	Rio Brilhante/MS	Não				37	12	25	Não									
521880	Rio Verde/GO	Não				422	0	422	Não									
510760	Rondonópolis/MT	Não				310	2	308	Não									
510724	Santa Carmem/MT	Não					12		Sim	3	2,0	Varrição						
510774	Santa Cruz do Xingu/MT	Não				8	3	5	Não									
521940	Santa Rita do Araguaia/GO	Não				33	9	24	Sim	5	2,0	Limp. lt. vago	2	2,0	Limp. lt. vago	3	1,0	Outros
521980	São Domingos/GO	Não				18	1	17	Sim	3	3,0	Capina	3	3,0	Varrição	3	1,0	Pint meio-fio

TABELA Ge01b - INFORMAÇÕES GERAIS
(continuação)ANO DE
REFERÊNCIA
2010

Município		Recursos federais recebidos para manejo de resíduos sólidos				Qtd. tot. trab. remun. de todo o manejo RSU, segundo agente executor.			Trabalhadores de frentes de trabalho temporárias									
									Exist. frentes	Frente 1			Frente 2			Frente 3		
Código	Nome/UF	Ocor- rência	Valor	Tipo	Aplicação	Total	Público	Privado		Ge053	Qt. trab.	Duração	Serviço predominan- te	Qt. trab.	Duração	Serviço predominan- te	Qt. trab.	Duração
			R\$/ano			empreg.	empreg.	empreg.	Ge030		Ge031	Ge033		Ge034	Ge035		Ge037	Ge038
Região Centro-Oeste		Ge025	Ge026	Ge028	Ge029	Ge058	Ge015	Ge016	Ge053	Ge030	Ge031	Ge033	Ge034	Ge035	Ge037	Ge038	Ge040	Ge042
521990	São Francisco de Goiás/GO	Não				28			Não									
510730	São José do Rio Claro/MT																	
510710	São José dos Quatro Marcos/MT	Não				15	15	0	Não									
522015	São Luiz do Norte/GO	Não				21	20	1	Não									
522020	São Miguel do Araguaia/GO	Não				36	35	1	Sim	15	1,0							
522026	São Miguel do Passa Quatro/GO	Não				21	21	0	Sim	6	6,0	Capina	0	0,0		0	0,0	
522028	São Patrício/GO	Sim				11	11	0	Não									
522040	São Simão/GO	Não				63	14	49										
510787	Sapezal/MT	Não				30	1	29	Não									
522045	Senador Canedo/GO	Não				171	171	0	Sim	30	3,0	Limp. lt. vago						
510788	Serra Nova Dourada/MT	Não				9	9	0	Não									
522068	Simolândia/GO	Não				19	19	0	Sim	19		Capina						
500797	Taquarussu/MS	Não				16	16	0	Sim	3	4,0		3	4,0		3	4,0	
500800	Terenos/MS	Não				61	58	3	Sim	32	1,0	Varrição	32	1,0	Pint meio-fio			
500830	Três Lagoas/MS	Não				200	2	198	Não									
522130	Três Ranchos/GO	Não				22	22	0	Não									
522150	Turvânia/GO	Não				24	24	0	Sim	4	2,0	Outros	4	2,0	Outros	4	2,0	Outros
522157	Uirapuru/GO	Não				10			Não									
522170	Uruana/GO	Não				28	28	0	Sim	7	12,0		0	0,0				
510550	Vila Bela da Santíssima Trindade/MT	Não				27	27	0	Sim	4	12,0	Capina						

TABELA Ge02

INFORMAÇÕES SOBRE DESPESAS, SEGUNDO O TIPO DE SERVIÇO REALIZADO

TABELA Ge02 - INFORMAÇÕES SOBRE DESPESAS, SEGUNDO O TIPO DE SERVIÇO REALIZADO

ANO DE
REFERÊNCIA
2010

Município		Despesas com manejo de resíduos sólidos, segundo tipo de serviço realizado										
		Coleta de RS domiciliares e públicos			Coleta de RS serviços de saúde			Varrição de logradouros públicos			Demais serviços, inclusive admin. e com	
		Total	Público	Privado	Total	Público	Privado	Total	Público	Privado	Total	Público
Código	Nome/UF	R\$/ano	R\$/ano	R\$/ano	R\$/ano	R\$/ano	R\$/ano	R\$/ano	R\$/ano	R\$/ano	R\$/ano	R\$/ano
Região Centro-Oeste		Co009	Co132	Co011	Rs035	Rs032	Rs033	Va017	Va037	Va019	Ge046	Ge043
520013	Acreúna/GO	87.278	87.278	0	6.030	6.030	0	370.578	370.578	0	0	0
500025	Alcinópolis/MS	20.000	0	20.000	7.900	0	7.900	16.500	0	16.500	0	0
520085	Americano do Brasil/GO	247.860	247.860	0	7.400	7.400	0	0	0	0	2.400	2.400
520110	Anápolis/GO	5.625.752	0	5.625.752	331.014	0	331.014	7.410.821	0	7.410.821	18.006.613	240.000
520120	Anhanguera/GO											17.766.613
520130	Anicuns/GO	307.865	177.215	130.650	7.800	0	7.800	350.430	248.430	102.000	110.897	63.547
500090	Antônio João/MS	45.900	45.900	0	0	0	0	91.800	91.800	0	27.540	27.540
520150	Aporé/GO	52.800	52.800	0	4.200	0	4.200	158.200	158.200	0	228.118	228.118
520170	Aragarças/GO	792.000	0	792.000	0	0	0	39.240	39.240	0	0	0
510100	Araguaiana/MT											
510120	Araguaína/MT	22.575	22.575	0	0	0	0	72.751	72.751	0	0	0
520215	Araguapaz/GO						350					
510125	Araputanga/MT											
520235	Arenópolis/GO	25.500	25.500		4.200	4.200		21.800	21.800		0	0
520330	Bela Vista de Goiás/GO	208.980	208.980	0	30.000	0	30.000	216.000	216.000	0	0	0
500215	Bodoquena/MS	160.000	160.000		18.000	18.000		108.000	108.000		40.000	40.000
530010	Brasília/DF	67.369.040	0	67.369.040	4.270.628	0	4.270.628	45.614.541	0	45.614.541	163.316.450	118.009.026
510190	Brasnorte/MT	96.151	96.151	0	0	0	0	50.998	0	50.998	14.240	14.240
520390	Buriti Alegre/GO											
500240	Caarapó/MS											
520410	Cachoeira Alta/GO											
520460	Campestre de Goiás/GO	156.000	156.000	0	2.380	2.380	0	231.000	231.000	0	0	0
520465	Campinaçu/GO	0	0	0	0	0	0	0	0	0	350.468	350.468
500270	Campo Grande/MS	14.399.411	0	14.399.411	1.024.574	0	1.024.574	3.776.707	367.200	3.409.507	19.633.593	4.485.263
510263	Campo Novo do Parecis/MT	590.000	540.000	50.000	40.000	40.000	0	700.000	30.000	670.000	30.000	30.000
520490	Campos Belos/GO			0			0			0		0
510268	Campos de Júlio/MT	82.524	82.524	0	36.000	36.000		34.385	34.385	0	0	0
510270	Canarana/MT											
500280	Caracol/MS	70.841	70.841	0	7.270	7.270	0	4.730	4.730	0	18.440	18.440
520540	Ceres/GO	626.896	626.896	0	53.734	53.734	0	214.936	214.936	0	0	0
500295	Chapadão do Sul/MS	576.000	576.000	0	54.000	0	54.000	503.808	0	503.808	576.192	0
510320	Colider/MT	1.076.587	1.076.587	0	0	0	0	432.079	432.079	0	1.182.802	1.182.802
520552	Colinas do Sul/GO			0			0			0		0
510325	Colniza/MT	322.800	322.800	0	32.280	32.280	0	91.000	91.000	0	0	0
510330	Comodoro/MT											
510336	Conquista D'Oeste/MT	66.022	66.022	0	6.240	6.240	0	27.292	27.292	0	0	0
520590	Corumbáiba/GO	0	0	0	0	0	0	0	0	0	0	0
500325	Costa Rica/MS											
520620	Cristalina/GO	2.066.083		2.066.083	1.239.649		1.239.649	826.434		826.434		

TABELA Ge02 - INFORMAÇÕES SOBRE DESPESAS, SEGUNDO O TIPO DE SERVIÇO REALIZADO

ANO DE
REFERÊNCIA
2010

Município	Despesas com manejo de resíduos sólidos, segundo tipo de serviço realizado											
	Coleta de RS domiciliares e públicos			Coleta de RS serviços de saúde			Varrição de logradouros públicos			Demais serviços, inclusive admin. e com unid. de proc.		
	Total	Público	Privado	Total	Público	Privado	Total	Público	Privado	Total	Público	Privado
Código Nome/UF	R\$/ano	R\$/ano	R\$/ano	R\$/ano	R\$/ano	R\$/ano	R\$/ano	R\$/ano	R\$/ano	R\$/ano	R\$/ano	R\$/ano
Região Centro-Oeste	Co009	Co132	Co011	Rs035	Rs032	Rs033	Va017	Va037	Va019	Ge046	Ge043	Ge044
510340 Cuiabá/MT	13.144.755	266.520	12.878.235	1.242.226	96.000	1.146.226	2.575.122	180.000	2.395.122	0	0	0
520660 Cumari/GO	56.330	56.330	0	6.000	6.000	0	68.670	68.670	0	6.700	6.700	0
510360 Dom Aquino/MT	55.000	55.000	0	7.420	0	7.420	55.080	0	55.080	0	0	0
500370 Dourados/MS	7.984.207	172.800	7.811.407	356.131	0	356.131	3.495.000	63.000	3.432.000	1.274.500	93.600	1.180.900
520740 Edéia/GO	40.000	40.000	0	5.000	5.000	0	60.000	60.000	0	15.000	15.000	0
520750 Estrela do Norte/GO	36.720	36.720	0	5.400	5.400	0	68.750	68.750	0	137.500	137.500	0
500390 Figueirão/MS	79.000	0	79.000	4.000	0	4.000	80.000	0	80.000	91.000	0	91.000
510380 Figueirópolis D'Oeste/MT	89.000	89.000	0	13.400	13.400	0	57.200	57.200	0	6.000	6.000	0
520810 Formoso/GO		180.384	0					63.600				
520815 Gameleira de Goiás/GO	139.074	111.474	27.600	5.400	0	5.400	168.000	168.000	0	10.800	0	10.800
510385 Gaúcha do Norte/MT	89.570	89.570	0	0	0	0	21.336	21.336	0	0	0	0
500400 Glória de Dourados/MS												
520840 Goianápolis/GO												
520860 Goianésia/GO												
520870 Goiânia/GO	32.105.567	32.105.567	0	3.366.702	3.366.702	0	25.140.304	25.140.304	0	94.426.755	94.426.755	0
520910 Goituba/GO	5.500.000	5.500.000	0	14.400	14.400	0	485.600	485.600	0	0	0	0
520945 Guarinos/GO	73.440	73.440	0	0	0	0	73.440	73.440	0	0	0	0
510420 Guiratinga/MT	180.000	180.000	0	30.000	30.000	0	120.000	120.000	0	30.000	30.000	0
520970 Hidrolândia/GO												
520990 Iaciara/GO												
500430 Iguatemi/MS	177.086	97.286	79.800	13.200	0	13.200	119.320	119.320	0	86.000	86.000	0
520995 Indaiara/GO	181.732	134.496	47.236	9.091	0	9.091	136.120	128.520	7.600	2.542	0	2.542
521000 Inhumas/GO	397.497	397.497	0	0	0	0	163.923	163.923	0	42.995	42.995	0
500440 Inocência/MS	100.000	100.000	0	20.000	20.000	0	229.500	229.500	0	10.000	10.000	0
521010 Ipameri/GO	175.080	175.080	0	16.000	16.000	0	121.260	121.260	0	197.000	197.000	0
521020 Iporá/GO	306.717	306.717	0	9.295	0	9.295	613.434	613.434	0	0	0	0
521056 Itaguari/GO												
500450 Itaporã/MS	313.488	313.488	0	15.273	15.273	0	518.015	518.015	0	0	0	0
521120 Itapuranga/GO	784.000	0	784.000	0	0	0	0	0	0	0	0	0
521130 Itarumã/GO	179.280	179.280	0	0	0	0	287.640	287.640	0	0	0	0
521140 Itauçu/GO												
521170 Jandaia/GO	137.340	137.340	0	7.440	3.600	3.840	294.300	294.300	0	156.960	156.960	0
521190 Jataí/GO	1.912.000		1.912.000	270.000		270.000	2.870.000	1.000.000	1.870.000			
500510 Jateí/MS	38.000	8.000	30.000	2.000	2.000	0	24.000	0	24.000	0	0	0
521210 Joviânia/GO	111.828	111.828	0	5.400	5.400	0	240.000	240.000	0	4.300	4.300	0
521220 Jussara/GO												
521225 Lagoa Santa/GO	80.200	80.200	0	4.200	0	4.200	28.000	28.000	0	10.000	10.000	0
521250 Luziânia/GO												
500540 Maracaju/MS	803.304	0	803.304	210.979	0	210.979	287.496	0	287.496	960.000	0	960.000

TABELA Ge02 - INFORMAÇÕES SOBRE DESPESAS, SEGUNDO O TIPO DE SERVIÇO REALIZADO

ANO DE
REFERÊNCIA
2010

Município		Despesas com manejo de resíduos sólidos, segundo tipo de serviço realizado											
		Coleta de RS domiciliares e públicos			Coleta de RS serviços de saúde			Varrição de logradouros públicos			Demais serviços, inclusive admin. e com unid. de proc.		
Código	Nome/UF	Total	Público	Privado	Total	Público	Privado	Total	Público	Privado	Total	Público	Privado
		R\$/ano	R\$/ano	R\$/ano	R\$/ano	R\$/ano	R\$/ano	R\$/ano	R\$/ano	R\$/ano	R\$/ano	R\$/ano	R\$/ano
Região Centro-Oeste		Co009	Co132	Co011	Rs035	Rs032	Rs033	Va017	Va037	Va019	Ge046	Ge043	Ge044
510558	Marcelândia/MT												
510560	Matupá/MT												
521300	Maurilândia/GO	506.520	506.520	0	4.492	0	4.492	710.765	710.765	0	174.000	174.000	0
521305	Mimoso de Goiás/GO	1.800	1.800	0	500	0	500	5.400	5.400	0	1.200	1.200	0
521310	Mineiros/GO	1.030.694	0	1.030.694	31.500	0	31.500	1.211.206	0	1.211.206	1.467.442	907.096	560.346
500560	Miranda/MS	199.630	199.630	0	45.000	0	45.000	149.603	149.603	0	59.844	59.844	0
510562	Mirassol d'Oeste/MT	0	0		0	0		0	0		0	0	
521385	Morro Agudo de Goiás/GO	30.000	30.000		8.400	8.400		15.000	15.000		0	0	
521390	Mossâmedes/GO	42.500	42.500	0	3.500	0	3.500	39.332	39.332	0	3.678	3.678	0
521400	Mozarlândia/GO	20.511	20.511	0	0	0	0	76.250	76.250	0	76.740	76.740	0
500568	Mundo Novo/MS	300.000	300.000		16.000	16.000		120.000	120.000		0	0	
500570	Naviraí/MS	587.219	335.185	252.034	67.134	0	67.134	32.777	0	32.777	0	0	0
521450	Nerópolis/GO	200.000	200.000	0	42.000	0	42.000	500.000	500.000	0	0	0	0
510600	Nortelândia/MT	200.000	200.000	0	180.000	180.000	0	120.000	120.000	0	0	0	0
510621	Nova Canaã do Norte/MT												
521487	Nova Iguaçu de Goiás/GO												
510885	Nova Marilândia/MT		70.000			20.000			50.000			10.000	
510623	Nova Olímpia/MT	44.000	44.000	0	0	0	0	0	0	0	0	0	0
521500	Nova Veneza/GO												
510625	Nova Xavantina/MT	374.105	374.105	0	201.441	201.441	0	283.929	283.929	0	0	0	0
510626	Novo Mundo/MT	62.640	62.640	0	16.320	16.320	0	0	0	0	0	0	0
521525	Novo Planalto/GO												
521560	Padre Bernardo/GO	165.240	165.240	0	26.334	0	26.334	85.680	85.680	0	97.920	97.920	0
521630	Paranaiguara/GO		36.720				1.000		321.300				
521640	Paraúna/GO	40.000		40.000	1.600		1.600	30.000		30.000	15.000		15.000
510642	Peixoto de Azevedo/MT	132.240	132.240		47.000	47.000		18.360	18.360		40.000	40.000	
521645	Perolândia/GO	52.800	26.400	26.400	4.200	0	4.200	119.340	119.340	0	13.200	13.200	0
521680	Petrolina de Goiás/GO	0	0	0	0	0	0	0	0	0	0	0	0
521839	Professor Jamil/GO												
521850	Quirinópolis/GO	80.000	80.000	0	5.000	0	5.000	100.000	0	100.000	30.000	30.000	0
521870	Rianápolis/GO												
510719	Ribeirãozinho/MT	105.474	60.971	44.503	0	0	0	76.787	76.787	0	0	0	0
500720	Rio Brilhante/MS	70.000	70.000	0	12.000	12.000	0	43.000	0	43.000	0	0	0
521880	Rio Verde/GO	6.981.031	6.981.031		420.000	420.000		5.492.800	5.492.800		100.000	100.000	
510760	Rondonópolis/MT	5.834.727	5.834.727	0	154.864	0	154.864	1.330.000	1.330.000	0	1.650.000	1.650.000	0
510724	Santa Carmem/MT		20.202				7.800		11.678				
510774	Santa Cruz do Xingu/MT	95.415	49.673	45.742	0	0	0	0	0	0	0	0	0
521940	Santa Rita do Araguaia/GO	304.750		304.750	4.800		4.800	128.250		128.250	80.000		80.000
521980	São Domingos/GO	156.400	32.400	124.000	4.320	4.320	0	67.500	0	67.500	170.000	90.000	80.000

TABELA Ge02 - INFORMAÇÕES SOBRE DESPESAS, SEGUNDO O TIPO DE SERVIÇO REALIZADO

ANO DE
REFERÊNCIA
2010

Município		Despesas com manejo de resíduos sólidos, segundo tipo de serviço realizado										
		Coleta de RS domiciliares e públicos			Coleta de RS serviços de saúde			Varrição de logradouros públicos			Demais serviços, inclusive admin. e com	
		Total	Público	Privado	Total	Público	Privado	Total	Público	Privado	Total	Público
Código	Nome/UF	R\$/ano	R\$/ano	R\$/ano	R\$/ano	R\$/ano	R\$/ano	R\$/ano	R\$/ano	R\$/ano	R\$/ano	R\$/ano
Região Centro-Oeste		Co009	Co132	Co011	Rs035	Rs032	Rs033	Va017	Va037	Va019	Ge046	Ge043
521990	São Francisco de Goiás/GO	120.000	120.000		3.000	3.000						
510730	São José do Rio Claro/MT											
510710	São José dos Quatro Marcos/MT	271.267	271.267	0	0	0	0	0	0	0	0	0
522015	São Luiz do Norte/GO											
522020	São Miguel do Araguaia/GO	384.278	325.478	58.800	25.344	0	25.344	84.672	84.672		202.740	202.740
522026	São Miguel do Passa Quatro/GO	50.000	50.000	0	3.000	3.000	0	48.282	48.282	0	67.466	67.466
522028	São Patrício/GO		2.725			4.800			2.180			
522040	São Simão/GO	1.641.029	321.120	1.319.909	111.834	111.834	0	640.133	0	640.133	0	0
510787	Sapezal/MT			336.000			17.000			189.000		
522045	Senador Canedo/GO	2.054.604	2.054.604	0	60.000	0	60.000	1.901.037	1.901.037	0	1.290.509	1.290.509
510788	Serra Nova Dourada/MT	12.240	12.240		3.060	3.060		12.240	12.240		3.060	3.060
522068	Simolândia/GO	0	0	0	1.100	1.100	0	0	0	0	2.500	2.500
500797	Taquarussu/MS	123.333	123.333	0	9.100	0	9.100	94.127	94.127	0	0	0
500800	Terenos/MS			167.700						575.284		
500830	Três Lagoas/MS	2.812.463		2.812.463	122.768		122.768	3.180.000		3.180.000	1.519.352	1.519.352
522130	Três Ranchos/GO	5.547	5.547		3.000	3.000		6.771	6.771		1.000	1.000
522150	Turvânia/GO											
522157	Uirapuru/GO	27.540	27.540	0	1.740	1.740	0	64.260	64.260	0	10.000	10.000
522170	Uruana/GO											
510550	Vila Bela da Santíssima Trindade/MT	205.021	205.021		0	0		0	0		0	0

TABELA Ge03
INFORMAÇÕES SOBRE DESPESAS, SEGUNDO A NATUREZA DO AGENTE-
EXECUTOR

TABELA Ge03 - INFORMAÇÕES SOBRE DESPESAS, SEGUNDO A NATUREZA DO AGENTE-EXECUTOR

ANO DE
REFERÊNCIA
2010

Município	Despesas com manejo de resíduos sólidos, segundo natureza do agente-executor											
	Total				Público				Privado			
	Domiciliares	Saúde	Variação	Demais	Domiciliares	Saúde	Variação	Demais	Domiciliares	Saúde	Variação	Demais
Código Nome/UF	R\$/ano	R\$/ano	R\$/ano	R\$/ano	R\$/ano	R\$/ano	R\$/ano	R\$/ano	R\$/ano	R\$/ano	R\$/ano	R\$/ano
Região Centro-Oeste	Co009	Rs035	Va017	Ge046	Co132	Rs032	Va037	Ge043	Co011	Rs033	Va019	Ge044
520013 Acreúna/GO	87.278	6.030	370.578	0	87.278	6.030	370.578	0	0	0	0	0
500025 Alcinópolis/MS	20.000	7.900	16.500	0	0	0	0	0	20.000	7.900	16.500	0
520085 Americano do Brasil/GO	247.860	7.400	0	2.400	247.860	7.400	0	2.400	0	0	0	0
520110 Anápolis/GO	5.625.752	331.014	7.410.821	18.006.613	0	0	0	240.000	5.625.752	331.014	7.410.821	17.766.613
520120 Anhanguera/GO												
520130 Anicuns/GO	307.865	7.800	350.430	110.897	177.215	0	248.430	63.547	130.650	7.800	102.000	47.350
500090 Antônio João/MS	45.900	0	91.800	27.540	45.900	0	91.800	27.540	0	0	0	0
520150 Aporé/GO	52.800	4.200	158.200	228.118	52.800	0	158.200	228.118	0	4.200	0	0
520170 Aragarças/GO	792.000	0	39.240	0	0	0	39.240	0	792.000	0	0	0
510100 Araguaiana/MT												
510120 Araguaína/MT	22.575	0	72.751	0	22.575	0	72.751	0	0	0	0	0
520215 Araguaçaz/GO										350		
510125 Araputanga/MT												
520235 Arenópolis/GO	25.500	4.200	21.800	0	25.500	4.200	21.800	0				
520330 Bela Vista de Goiás/GO	208.980	30.000	216.000	0	208.980	0	216.000	0	0	30.000	0	0
500215 Bodoquena/MS	160.000	18.000	108.000	40.000	160.000	18.000	108.000	40.000				
530010 Brasília/DF	67.369.040	4.270.628	45.614.541	163.316.450	0	0	0	118.009.026	67.369.040	4.270.628	45.614.541	45.307.423
510190 Brasnorte/MT	96.151	0	50.998	14.240	96.151	0	0	14.240	0	0	50.998	0
520390 Buriti Alegre/GO												
500240 Caarapó/MS												
520410 Cachoeira Alta/GO												
520460 Campestre de Goiás/GO	156.000	2.380	231.000	0	156.000	2.380	231.000	0	0	0	0	0
520465 Campinaçu/GO	0	0	0	350.468	0	0	0	350.468	0	0	0	0
500270 Campo Grande/MS	14.399.411	1.024.574	3.776.707	19.633.593	0	0	367.200	4.485.263	14.399.411	1.024.574	3.409.507	15.148.330
510263 Campo Novo do Parecis/MT	590.000	40.000	700.000	30.000	540.000	40.000	30.000	30.000	50.000	0	670.000	0
520490 Campos Belos/GO									0	0	0	0
510268 Campos de Júlio/MT	82.524	36.000	34.385	0	82.524	36.000	34.385	0	0		0	0
510270 Canarana/MT												
500280 Caracol/MS	70.841	7.270	4.730	18.440	70.841	7.270	4.730	18.440	0	0	0	0
520540 Ceres/GO	626.896	53.734	214.936	0	626.896	53.734	214.936	0	0	0	0	0
500295 Chapadão do Sul/MS	576.000	54.000	503.808	576.192	576.000	0	0	0	0	54.000	503.808	576.192
510320 Colider/MT	1.076.587	0	432.079	1.182.802	1.076.587	0	432.079	1.182.802	0	0	0	0
520552 Colinas do Sul/GO									0	0	0	0
510325 Colniza/MT	322.800	32.280	91.000	0	322.800	32.280	91.000	0	0	0	0	0
510330 Comodoro/MT												
510336 Conquista D'Oeste/MT	66.022	6.240	27.292	0	66.022	6.240	27.292	0	0	0	0	0
520590 Corumbaba/GO	0	0	0	0	0	0	0	0	0	0	0	0
500325 Costa Rica/MS												
520620 Cristalina/GO	2.066.083	1.239.649	826.434						2.066.083	1.239.649	826.434	

TABELA Ge03 - INFORMAÇÕES SOBRE DESPESAS, SEGUNDO A NATUREZA DO AGENTE-EXECUTOR

ANO DE
REFERÊNCIA
2010

Município	Despesas com manejo de resíduos sólidos, segundo natureza do agente-executor											
	Total				Público				Privado			
Código Nome/UF	Domiciliares	Saúde	Variação	Demais	Domiciliares	Saúde	Variação	Demais	Domiciliares	Saúde	Variação	Demais
	R\$/ano	R\$/ano	R\$/ano	R\$/ano	R\$/ano	R\$/ano	R\$/ano	R\$/ano	R\$/ano	R\$/ano	R\$/ano	R\$/ano
Região Centro-Oeste	Co009	Rs035	Va017	Ge046	Co132	Rs032	Va037	Ge043	Co011	Rs033	Va019	Ge044
510340 Cuiabá/MT	13.144.755	1.242.226	2.575.122	0	266.520	96.000	180.000	0	12.878.235	1.146.226	2.395.122	0
520660 Cumari/GO	56.330	6.000	68.670	6.700	56.330	6.000	68.670	6.700	0	0	0	0
510360 Dom Aquino/MT	55.000	7.420	55.080	0	55.000	0	0	0	0	7.420	55.080	0
500370 Dourados/MS	7.984.207	356.131	3.495.000	1.274.500	172.800	0	63.000	93.600	7.811.407	356.131	3.432.000	1.180.900
520740 Edéia/GO	40.000	5.000	60.000	15.000	40.000	5.000	60.000	15.000				
520750 Estrela do Norte/GO	36.720	5.400	68.750	137.500	36.720	5.400	68.750	137.500	0	0	0	0
500390 Figueirão/MS	79.000	4.000	80.000	91.000	0	0	0	0	79.000	4.000	80.000	91.000
510380 Figueirópolis D'Oeste/MT	89.000	13.400	57.200	6.000	89.000	13.400	57.200	6.000	0	0	0	0
520810 Formoso/GO					180.384		63.600					
520815 Gameleira de Goiás/GO	139.074	5.400	168.000	10.800	111.474	0	168.000	0	27.600	5.400	0	10.800
510385 Gaúcha do Norte/MT	89.570	0	21.336	0	89.570	0	21.336	0	0	0	0	0
500400 Glória de Dourados/MS												
520840 Goianápolis/GO												
520860 Goianésia/GO												
520870 Goiânia/GO	32.105.567	3.366.702	25.140.304	94.426.755	32.105.567	3.366.702	25.140.304	94.426.755	0	0	0	0
520910 Goiatuba/GO	5.500.000	14.400	485.600	0	5.500.000	14.400	485.600	0	0	0	0	0
520945 Guarinos/GO	73.440	0	73.440	0	73.440	0	73.440	0	0	0	0	0
510420 Guiratinga/MT	180.000	30.000	120.000	30.000	180.000	30.000	120.000	30.000				
520970 Hidrolândia/GO												
520990 Iaciara/GO												
500430 Iguatemi/MS	177.086	13.200	119.320	86.000	97.286	0	119.320	86.000	79.800	13.200	0	0
520995 Indaiara/GO	181.732	9.091	136.120	2.542	134.496	0	128.520	0	47.236	9.091	7.600	2.542
521000 Inhumas/GO	397.497	0	163.923	42.995	397.497	0	163.923	42.995	0	0	0	0
500440 Inocência/MS	100.000	20.000	229.500	10.000	100.000	20.000	229.500	10.000				
521010 Ipameri/GO	175.080	16.000	121.260	197.000	175.080	16.000	121.260	197.000	0	0	0	0
521020 Iporá/GO	306.717	9.295	613.434	0	306.717	0	613.434	0	0	9.295	0	0
521056 Itaguari/GO												
500450 Itaporã/MS	313.488	15.273	518.015	0	313.488	15.273	518.015	0	0	0	0	0
521120 Itapuranga/GO	784.000	0	0	0	0	0	0	0	784.000	0	0	0
521130 Itarumã/GO	179.280	0	287.640	0	179.280	0	287.640	0	0	0	0	0
521140 Itauçu/GO												
521170 Jandaia/GO	137.340	7.440	294.300	156.960	137.340	3.600	294.300	156.960	0	3.840	0	0
521190 Jataí/GO	1.912.000	270.000	2.870.000				1.000.000		1.912.000	270.000	1.870.000	
500510 Jatei/MS	38.000	2.000	24.000	0	8.000	2.000	0	0	30.000	0	24.000	0
521210 Joviânia/GO	111.828	5.400	240.000	4.300	111.828	5.400	240.000	4.300	0	0	0	0
521220 Jussara/GO												
521225 Lagoa Santa/GO	80.200	4.200	28.000	10.000	80.200	0	28.000	10.000	0	4.200	0	0
521250 Luziânia/GO												
500540 Maracaju/MS	803.304	210.979	287.496	960.000	0	0	0	0	803.304	210.979	287.496	960.000

TABELA Ge03 - INFORMAÇÕES SOBRE DESPESAS, SEGUNDO A NATUREZA DO AGENTE-EXECUTOR

ANO DE
REFERÊNCIA
2010

Município		Despesas com manejo de resíduos sólidos, segundo natureza do agente-executor											
		Total				Público				Privado			
Código	Nome/UF	Domiciliares	Saúde	Varrição	Demais	Domiciliares	Saúde	Varrição	Demais	Domiciliares	Saúde	Varrição	Demais
		R\$/ano	R\$/ano	R\$/ano	R\$/ano	R\$/ano	R\$/ano	R\$/ano	R\$/ano	R\$/ano	R\$/ano	R\$/ano	R\$/ano
Região Centro-Oeste		Co009	Rs035	Va017	Ge046	Co132	Rs032	Va037	Ge043	Co011	Rs033	Va019	Ge044
510558	Marcelândia/MT												
510560	Matupá/MT												
521300	Maurilândia/GO	506.520	4.492	710.765	174.000	506.520	0	710.765	174.000	0	4.492	0	0
521305	Mimoso de Goiás/GO	1.800	500	5.400	1.200	1.800	0	5.400	1.200	0	500	0	0
521310	Mineiros/GO	1.030.694	31.500	1.211.206	1.467.442	0	0	0	907.096	1.030.694	31.500	1.211.206	560.346
500560	Miranda/MS	199.630	45.000	149.603	59.844	199.630	0	149.603	59.844	0	45.000	0	0
510562	Mirassol d'Oeste/MT	0	0	0	0	0	0	0	0				
521385	Morro Agudo de Goiás/GO	30.000	8.400	15.000	0	30.000	8.400	15.000	0				
521390	Mossâmedes/GO	42.500	3.500	39.332	3.678	42.500	0	39.332	3.678	0	3.500	0	0
521400	Mozarlândia/GO	20.511	0	76.250	76.740	20.511	0	76.250	76.740	0	0	0	0
500568	Mundo Novo/MS	300.000	16.000	120.000	0	300.000	16.000	120.000	0				
500570	Naviraí/MS	587.219	67.134	32.777	0	335.185	0	0	0	252.034	67.134	32.777	0
521450	Nerópolis/GO	200.000	42.000	500.000	0	200.000	0	500.000	0	0	42.000	0	0
510600	Nortelândia/MT	200.000	180.000	120.000	0	200.000	180.000	120.000	0	0	0	0	0
510621	Nova Canaã do Norte/MT												
521487	Nova Iguaçu de Goiás/GO												
510885	Nova Marilândia/MT					70.000	20.000	50.000	10.000				
510623	Nova Olímpia/MT	44.000	0	0	0	44.000	0	0	0	0	0	0	0
521500	Nova Veneza/GO												
510625	Nova Xavantina/MT	374.105	201.441	283.929	0	374.105	201.441	283.929	0	0	0	0	0
510626	Novo Mundo/MT	62.640	16.320	0	0	62.640	16.320	0	0	0	0	0	0
521525	Novo Planalto/GO												
521560	Padre Bernardo/GO	165.240	26.334	85.680	97.920	165.240	0	85.680	97.920	0	26.334	0	0
521630	Paranaiguara/GO					36.720		321.300			1.000		
521640	Paraúna/GO	40.000	1.600	30.000	15.000					40.000	1.600	30.000	15.000
510642	Peixoto de Azevedo/MT	132.240	47.000	18.360	40.000	132.240	47.000	18.360	40.000				
521645	Perolândia/GO	52.800	4.200	119.340	13.200	26.400	0	119.340	13.200	26.400	4.200	0	0
521680	Petrolina de Goiás/GO	0	0	0	0	0	0	0	0	0	0	0	0
521839	Professor Jamil/GO												
521850	Quirinópolis/GO	80.000	5.000	100.000	30.000	80.000	0	0	30.000	0	5.000	100.000	0
521870	Rianápolis/GO												
510719	Ribeirãozinho/MT	105.474	0	76.787	0	60.971	0	76.787	0	44.503	0	0	0
500720	Rio Brilhante/MS	70.000	12.000	43.000	0	70.000	12.000	0	0	0	0	43.000	0
521880	Rio Verde/GO	6.981.031	420.000	5.492.800	100.000	6.981.031	420.000	5.492.800	100.000				
510760	Rondonópolis/MT	5.834.727	154.864	1.330.000	1.650.000	5.834.727	0	1.330.000	1.650.000	0	154.864	0	0
510724	Santa Carmem/MT					20.202		11.678			7.800		
510774	Santa Cruz do Xingu/MT	95.415	0	0	0	49.673	0	0	0	45.742	0	0	0
521940	Santa Rita do Araguaia/GO	304.750	4.800	128.250	80.000					304.750	4.800	128.250	80.000
521980	São Domingos/GO	156.400	4.320	67.500	170.000	32.400	4.320	0	90.000	124.000	0	67.500	80.000

TABELA Ge03 - INFORMAÇÕES SOBRE DESPESAS, SEGUNDO A NATUREZA DO AGENTE-EXECUTOR

ANO DE
REFERÊNCIA
2010

Município		Despesas com manejo de resíduos sólidos, segundo natureza do agente-executor											
		Total				Público				Privado			
Código	Nome/UF	Domiciliares	Saúde	Variação	Demais	Domiciliares	Saúde	Variação	Demais	Domiciliares	Saúde	Variação	Demais
		R\$/ano	R\$/ano	R\$/ano	R\$/ano	R\$/ano	R\$/ano	R\$/ano	R\$/ano	R\$/ano	R\$/ano	R\$/ano	R\$/ano
Região Centro-Oeste		Co009	Rs035	Va017	Ge046	Co132	Rs032	Va037	Ge043	Co011	Rs033	Va019	Ge044
521990	São Francisco de Goiás/GO	120.000	3.000			120.000	3.000						
510730	São José do Rio Claro/MT												
510710	São José dos Quatro Marcos/MT	271.267	0	0	0	271.267	0	0	0	0	0	0	0
522015	São Luiz do Norte/GO												
522020	São Miguel do Araguaia/GO	384.278	25.344	84.672	202.740	325.478	0	84.672	202.740	58.800	25.344		
522026	São Miguel do Passa Quatro/GO	50.000	3.000	48.282	67.466	50.000	3.000	48.282	67.466	0	0	0	0
522028	São Patrício/GO					2.725	4.800	2.180					
522040	São Simão/GO	1.641.029	111.834	640.133	0	321.120	111.834	0	0	1.319.909	0	640.133	0
510787	Sapezal/MT									336.000	17.000	189.000	
522045	Senador Canedo/GO	2.054.604	60.000	1.901.037	1.290.509	2.054.604	0	1.901.037	1.290.509	0	60.000	0	0
510788	Serra Nova Dourada/MT	12.240	3.060	12.240	3.060	12.240	3.060	12.240	3.060				
522068	Simolândia/GO	0	1.100	0	2.500	0	1.100	0	2.500	0	0	0	0
500797	Taquarussu/MS	123.333	9.100	94.127	0	123.333	0	94.127	0	0	9.100	0	0
500800	Terenos/MS							575.284		167.700			
500830	Três Lagoas/MS	2.812.463	122.768	3.180.000	1.519.352					2.812.463	122.768	3.180.000	1.519.352
522130	Três Ranchos/GO	5.547	3.000	6.771	1.000	5.547	3.000	6.771	1.000				
522150	Turvânia/GO												
522157	Uirapuru/GO	27.540	1.740	64.260	10.000	27.540	1.740	64.260	10.000	0	0	0	0
522170	Uruana/GO												
510550	Vila Bela da Santíssima Trindade/MT	205.021	0	0	0	205.021	0	0	0				

TABELA Ge04
INFORMAÇÕES SOBRE TRABALHADORES REMUNERADOS,
SEGUNDO A NATUREZA DO AGENTE-EXECUTOR

TABELA Ge04 - INFORMAÇÕES SOBRE TRABALHADORES REMUNERADOS, SEGUNDO A NATUREZA DO AGENTE-EXECUTOR

ANO DE
REFERÊNCIA
2010

Município	Quantidades de trabalhadores remunerados alocados no manejo de resíduos sólidos, segundo natureza do agente executor													
	Total		Público						Privado					
	Público	Privado	Coleta	Varrição	Capina	Unidades	Outros	Geren.	Coleta	Varrição	Capina	Unidades	Outros	Geren.
Código Nome/UF	pessoa	pessoa	pessoa	pessoa	pessoa	pessoa	pessoa	pessoa	pessoa	pessoa	pessoa	pessoa	pessoa	pessoa
Região Centro-Oeste	Ge015	Ge016	Co029	Va007	Cp005	Up062	Ge047	Ge050	Co030	Va008	Cp006	Up063	Ge048	Ge051
520013 Acreúna/GO	77	0	20	53	4	0	0	0	0	0	0	0	0	0
500025 Alcinópolis/MS	0	31	0	0	0	0	0	0	5	7	10	8	0	1
520085 Americano do Brasil/GO	27	0	12	8	4	0	3	0	0	0	0	0	0	0
520110 Anápolis/GO	10	670	0	0	0	0	0	10	96	346	72	32	89	35
520120 Anhanguera/GO	12	0	4	5	2	0	0	1	0	0	0	0	0	0
520130 Anicuns/GO				30										
500090 Antônio João/MS	18	0	5	10	0	0	0	3	0	0	0	0	0	0
520150 Aporé/GO	29	0	4	13	10	0	1	1	0	0	0	0	0	0
520170 Aragarças/GO	14	8	0	6	6	0	0	2	8	0	0	0	0	0
510100 Araguaiana/MT	4	0	4											
510120 Araguainha/MT	12	0	4	7	0	0	1	0	0	0	0	0	0	0
520215 Araguapaz/GO	38	3	6	20	8			4	3					
510125 Araputanga/MT	17	0	7	4	6	0	0	0	0	0	0	0	0	0
520235 Arenópolis/GO	10	0	0	8	0	0	0	2						
520330 Bela Vista de Goiás/GO			9	15	22									
500215 Bodoquena/MS	49	0	12	10	20	0	4	3						
530010 Brasília/DF	1.485	3.500	0	0	0	102	657	726	905	1.800	448	122	225	0
510190 Brasnorte/MT	11	31	6	0	0	0	1	4	0	25	0	0	6	0
520390 Buriti Alegre/GO	56	44	6	25	10	2	10	3	0	30	6	3	5	0
500240 Caarapó/MS														
520410 Cachoeira Alta/GO	18	0	6	12	0	0	0	0	0	0	0	0	0	0
520460 Campestre de Goiás/GO	24	0	8	13	2	0	0	1	0	0	0	0	0	0
520465 Campinaçu/GO														
500270 Campo Grande/MS	130	621	0	0	0	18	92	20	240	161	115	10	70	25
510263 Campo Novo do Parecis/MT	7	33	3	0	0	1	2	1	2	30	0	0	0	1
520490 Campos Belos/GO	30	0	12	10	8	0	0	0						
510268 Campos de Júlio/MT	12	0	6	4	2	0	0	0	0	0	0	0	0	0
510270 Canarana/MT	50	32	14	10	10	1	14	1	0	8	8	0	15	1
500280 Caracol/MS	18	0	8	4	4	0	0	2	0	0	0	0	0	0
520540 Ceres/GO	87	0	10	40	17	4	15	1	0	0	0	0	0	0
500295 Chapadão do Sul/MS	42	47	9	0	7	26	0	0	0	36	11	0	0	0
510320 Colider/MT	44	0	20	15	3	3	0	3						
520552 Colinas do Sul/GO	15	0		10	5									
510325 Colniza/MT	26	0	8	10	5	0	0	3	0	0	0	0	0	0
510330 Comodoro/MT	32	0	8	21	3									
510336 Conquista D'Oeste/MT	11	0	6	3	2	0	0	0	0	0	0	0	0	0
520590 Corumbaba/GO	40	0	3	20	7	0	10	0	0	0	0	0	0	0
500325 Costa Rica/MS									8	10	15			
520620 Cristalina/GO			0	0					15	30	15			

TABELA Ge04 - INFORMAÇÕES SOBRE TRABALHADORES REMUNERADOS, SEGUNDO A NATUREZA DO AGENTE-EXECUTOR

ANO DE
REFERÊNCIA
2010

Município	Quantidades de trabalhadores remunerados alocados no manejo de resíduos sólidos, segundo natureza do agente executor													
	Total		Público						Privado					
	Público	Privado	Coleta	Varrição	Capina	Unidades	Outros	Geren.	Coleta	Varrição	Capina	Unidades	Outros	Geren.
Código Nome/UF	pessoa	pessoa	pessoa	pessoa	pessoa	pessoa	pessoa	pessoa	pessoa	pessoa	pessoa	pessoa	pessoa	pessoa
Região Centro-Oeste	Ge015	Ge016	Co029	Va007	Cp005	Up062	Ge047	Ge050	Co030	Va008	Cp006	Up063	Ge048	Ge051
510340 Cuiabá/MT	43	383	0	8	8	10	0	17	160	88	120	15	0	0
520660 Cumari/GO	15	0	4	7	2	1	0	1	0	0	0	0	0	0
510360 Dom Aquino/MT	5	6	5	0	0	0	0	0	0	0	6	0	0	0
500370 Dourados/MS	12	247	0	0	0	0	5	7	48	140	14	10	25	10
520740 Edéia/GO				47	13	0	0	1						
520750 Estrela do Norte/GO	27	0	4	15	7	0	0	1	0	0	0	0	0	0
500390 Figueirão/MS	0	16							4	6	2	1	2	1
510380 Figueirópolis D'Oeste/MT	17	0	6	6	3	1	0	1	0	0	0	0	0	0
520810 Formoso/GO			17	8	8	0		3						
520815 Gameleira de Goiás/GO														
510385 Gaúcha do Norte/MT	8	0	6	2	0	0	0	0	0	0	0	0	0	0
500400 Glória de Dourados/MS	17	0	6	3	2	6	0	0	0	0	0	0	0	0
520840 Goianápolis/GO	16	0	1	4	6	1	4	0	0	0	0	0	0	0
520860 Goianésia/GO	179	20	48	99	26	4	0	2	0	0	16	4	0	0
520870 Goiânia/GO	4.292	0	1.309	1.858	862	100	80	83	0	0	0	0	0	0
520910 Goiatuba/GO	177	0	16	140	20	1	0	0						
520945 Guarinos/GO	16	0	8	8	0	0	0	0	0	0	0	0	0	0
510420 Guiratinga/MT	14	0	5	5	0	0	3	1	0	0	0	0	0	0
520970 Hidrolândia/GO	29	12	2	25	0	1	0	1	6	1	4	1	0	0
520990 Iaciara/GO	46	2	18	22	2	0	0	4	2	0	0	0	0	0
500430 Iguatemi/MS	35	16	6	15	3	0	8	3	1	0	0	15	0	0
520995 Indiará/GO	23	0	5	14	2	0	0	2						
521000 Inhumas/GO	223	16	0	100	75	3	41	4	16	0	0	0	0	0
500440 Inocência/MS	37	0	4	25	4	0	2	2	0	0	0	0	0	0
521010 Ipameri/GO	27	0	6	10	6	1	2	2	0	0	0	0	0	0
521020 Iporá/GO	65	8	20	28	5	0	10	2	0	0	0	8	0	0
521056 Itaguari/GO	21	0		17	2	1	0	1						
500450 Itaporá/MS	92	0	25	43	20	1	0	3	0	0	0	0	0	0
521120 Itapuranga/GO	18	33	0	0	5	5	5	3	8	25	0	0	0	0
521130 Itarumã/GO	58	0	5	47	4	0	0	2						
521140 Itauçu/GO			20	23	5		5	3						
521170 Jandaia/GO	60	0	14	30	9	0	7	0	0	0	0	0	0	0
521190 Jataí/GO				120	30					100		5		
500510 Jateí/MS			3	6				2	3	10		1		
521210 Joviânia/GO	59	0	18	38	0	0	0	3	0	0	0	0	0	0
521220 Jussara/GO	145	0	24	64	24	21	11	1	0	0	0	0	0	0
521225 Lagoa Santa/GO	11	0	5	3	2	0	1	0	0	0	0	0	0	0
521250 Luziânia/GO	114	0	68	29	15	0	0	2						
500540 Maracaju/MS	8	21	0	0	8	0	0	0	5	8	8	0	0	0

TABELA Ge04 - INFORMAÇÕES SOBRE TRABALHADORES REMUNERADOS, SEGUNDO A NATUREZA DO AGENTE-EXECUTOR

ANO DE
REFERÊNCIA
2010

Município	Quantidades de trabalhadores remunerados alocados no manejo de resíduos sólidos, segundo natureza do agente executor													
	Total		Público						Privado					
Código	Público	Privado	Coleta	Varrição	Capina	Unidades	Outros	Geren.	Coleta	Varrição	Capina	Unidades	Outros	Geren.
Nome/UF	pessoa	pessoa	pessoa	pessoa	pessoa	pessoa	pessoa	pessoa	pessoa	pessoa	pessoa	pessoa	pessoa	pessoa
Região Centro-Oeste	Ge015	Ge016	Co029	Va007	Cp005	Up062	Ge047	Ge050	Co030	Va008	Cp006	Up063	Ge048	Ge051
510558 Marcelândia/MT	16	0	7	4	4	0	0	1	0	0	0	0	0	0
510560 Matupá/MT	21	0	9	4	5	0	3	0	0	0	0	0	0	0
521300 Maurilândia/GO	70	0	15	30	15	0	5	5	0	0	0	0	0	0
521305 Mimoso de Goiás/GO	11	0	3	6	2	0	0	0	0	0	0	0	0	0
521310 Mineiros/GO	44	91	0	0	0	2	40	2	16	54	15	0	0	6
500560 Miranda/MS	35	0	14	15	6	0	0	0	0	0	0	0	0	0
510562 Mirassol d'Oeste/MT	26	0	8	4	2	0	7	5						
521385 Morro Agudo de Goiás/GO	12	0	4	4	2	1	0	1						
521390 Mossâmedes/GO	9	0	2	4	1	1	0	1	0	0	0	0	0	0
521400 Mozarlândia/GO	61	0	12	24	8	9	6	2	0	0	0	0	0	0
500568 Mundo Novo/MS			24	14	14							16		
500570 Naviraí/MS	53	0	20	5	8	6	10	4						
521450 Nerópolis/GO	75	0	16	30	20	4	0	5	0	0	0	0	0	0
510600 Nortelândia/MT	15	0	5	3	5	0	0	2	0	0	0	0	0	0
510621 Nova Canaã do Norte/MT														
521487 Nova Iguaçu de Goiás/GO	15	0	4	9	0	0	0	2	0	0	0	0	0	0
510885 Nova Marilândia/MT	14	0	5	4	3	0	1	1						
510623 Nova Olímpia/MT	3	19	2			0	0	1	8	5	5	0	0	1
521500 Nova Veneza/GO	20	0	5	12	2	0	0	1	0	0	0	0	0	0
510625 Nova Xavantina/MT	43	0	12	9	10	0	10	2						
510626 Novo Mundo/MT	6	0	6	0	0	0	0	0	0	0	0	0	0	0
521525 Novo Planalto/GO														
521560 Padre Bernardo/GO	57	0	27	14	13	2	0	1	0	0	0	0	0	0
521630 Paranaíba/GO			4	35	1			1						
521640 Paraúna/GO	0	80							10	25	32	3	10	0
510642 Peixoto de Azevedo/MT	31	0	15	3	10	0	0	3						
521645 Perolândia/GO	16	0	2	13	0	0	0	1	0	0	0	0	0	0
521680 Petrolina de Goiás/GO	55	0	15	30	6	0	0	4	0	0	0	0	0	0
521839 Professor Jamil/GO	11	0	5	3	2		1							
521850 Quirinópolis/GO	59	55	20	28	5	2	2	2	0	50	2	1	1	1
521870 Rianópolis/GO	14	0	3	5	4	1	0	1	0	0	0	0	0	0
510719 Ribeirãozinho/MT	17	3	4	9	2	0	1	1	3	0	0	0	0	0
500720 Rio Brilhante/MS	12	25	12	0	0	0	0	0	0	15	10	0	0	0
521880 Rio Verde/GO	0	422							78	266	40	12	0	26
510760 Rondonópolis/MT	2	308	0	0	0	0	0	2	81	112	100	6	0	9
510724 Santa Carmem/MT	12		4	3	5									
510774 Santa Cruz do Xingu/MT	3	5	0	0	2	0	1	0	5	0	0	0	0	0
521940 Santa Rita do Araguaia/GO	9	24			5		3	1	4	10	5	1	3	1
521980 São Domingos/GO	1	17	1	0	0	0	0	0	4	3	3	0	6	1

TABELA Ge04 - INFORMAÇÕES SOBRE TRABALHADORES REMUNERADOS, SEGUNDO A NATUREZA DO AGENTE-EXECUTOR

ANO DE
REFERÊNCIA
2010

Município		Quantidades de trabalhadores remunerados alocados no manejo de resíduos sólidos, segundo natureza do agente executor													
		Total		Público						Privado					
Código	Nome/UF	Público	Privado	Coleta	Varrição	Capina	Unidades	Outros	Geren.	Coleta	Varrição	Capina	Unidades	Outros	Geren.
		pessoa	pessoa	pessoa	pessoa	pessoa	pessoa	pessoa	pessoa	pessoa	pessoa	pessoa	pessoa	pessoa	pessoa
Região Centro-Oeste		Ge015	Ge016	Co029	Va007	Cp005	Up062	Ge047	Ge050	Co030	Va008	Cp006	Up063	Ge048	Ge051
521990	São Francisco de Goiás/GO				10	3									
510730	São José do Rio Claro/MT														
510710	São José dos Quatro Marcos/MT	15	0	8	6	0	0	0	1	0	0	0	0	0	0
522015	São Luiz do Norte/GO	20	1	7	8	3	1	0	1	1	0	0	0	0	0
522020	São Miguel do Araguaia/GO	35	1	16	9	8	1	0	1	1	0	0	0	0	0
522026	São Miguel do Passa Quatro/GO	21	0	3	13	4	0	0	1	0	0	0	0	0	0
522028	São Patrício/GO	11	0	0	6	4	0	0	1	0	0	0	0	0	0
522040	São Simão/GO	14	49	12	0	0	0	0	2	6	34	5	0	0	4
510787	Sapezal/MT	1	29	0	0	0	0	0	1	4	10	12	2	0	1
522045	Senador Canedo/GO	171	0	36	84	24	2	20	5						
510788	Serra Nova Dourada/MT	9	0	3	3	2	0	0	1						
522068	Simolândia/GO	19	0	4	0	15	0	0	0	0	0	0	0	0	0
500797	Taquarussu/MS	16	0	8	5	2	0	0	1						
500800	Terenos/MS	58	3	0	58	0	0	0	0	3	0	0	0	0	0
500830	Três Lagoas/MS	2	198	0	0	0	0	0	2	49	101	29	12	0	7
522130	Três Ranchos/GO	22	0	3	9	10									
522150	Turvânia/GO	24	0	9	4	6	1	4	0	0	0	0	0	0	0
522157	Uirapuru/GO			3	7	0									
522170	Uruana/GO	28	0	6	12	7	1	0	2	0	0	0	0	0	0
510550	Vila Bela da Santíssima Trindade/MT	27	0	7	15	4			1						

TABELA Ge05
INFORMAÇÕES SOBRE TRABALHADORES REMUNERADOS,
SEGUNDO O TIPO DE SERVIÇO REALIZADO

TABELA Ge05 - INFORMAÇÕES SOBRE TRABALHADORES REMUNERADOS, SEGUNDO O TIPO DE SERVIÇO REALIZADO

ANO DE
REFERÊNCIA
2010

Município	Quantidades de trabalhadores remunerados alocados no manejo de resíduos sólidos, segundo o tipo de serviço realizado													
	Total		Coleta		Varrição		Capina e roçada		Unidades de processamento		Outros serviços		Gerenciais ou administrativos	
Código	Público	Privado	Público	Privado	Público	Privado	Público	Privado	Público	Privado	Público	Privado	Público	Privado
Nome/UF	empreg.	empreg.	empreg.	empreg.	empreg.	empreg.	empreg.	empreg.	empreg.	empreg.	empreg.	empreg.	empreg.	empreg.
Região Centro-Oeste	Ge015	Ge016	Co029	Co030	Va007	Va008	Cp005	Cp006	Up062	Up063	Ge047	Ge048	Ge050	Ge051
520013 Acreúna/GO	77	0	20	0	53	0	4	0	0	0	0	0	0	0
500025 Alcinópolis/MS	0	31	0	5	0	7	0	10	0	8	0	0	0	1
520085 Americano do Brasil/GO	27	0	12	0	8	0	4	0	0	0	3	0	0	0
520110 Anápolis/GO	10	670	0	96	0	346	0	72	0	32	0	89	10	35
520120 Anhanguera/GO	12	0	4	0	5	0	2	0	0	0	0	0	1	0
520130 Anicuns/GO					30									
500090 Antônio João/MS	18	0	5	0	10	0	0	0	0	0	0	0	3	0
520150 Aporé/GO	29	0	4	0	13	0	10	0	0	0	1	0	1	0
520170 Aragarças/GO	14	8	0	8	6	0	6	0	0	0	0	0	2	0
510100 Araguaiana/MT	4	0	4											
510120 Araguaína/MT	12	0	4	0	7	0	0	0	0	0	1	0	0	0
520215 Araguapaz/GO	38	3	6	3	20		8						4	
510125 Araputanga/MT	17	0	7	0	4	0	6	0	0	0	0	0	0	0
520235 Arenópolis/GO	10	0	0		8		0		0		0		2	
520330 Bela Vista de Goiás/GO			9		15		22							
500215 Bodoquena/MS	49	0	12		10		20		0		4		3	
530010 Brasília/DF	1.485	3.500	0	905	0	1.800	0	448	102	122	657	225	726	0
510190 Brasnorte/MT	11	31	6	0	0	25	0	0	0	0	1	6	4	0
520390 Buriti Alegre/GO	56	44	6	0	25	30	10	6	2	3	10	5	3	0
500240 Caarapó/MS														
520410 Cachoeira Alta/GO	18	0	6	0	12	0	0	0	0	0	0	0	0	0
520460 Campestre de Goiás/GO	24	0	8	0	13	0	2	0	0	0	0	0	1	0
520465 Campinaçu/GO														
500270 Campo Grande/MS	130	621	0	240	0	161	0	115	18	10	92	70	20	25
510263 Campo Novo do Parecis/MT	7	33	3	2	0	30	0	0	1	0	2	0	1	1
520490 Campos Belos/GO	30	0	12		10		8		0		0		0	
510268 Campos de Júlio/MT	12	0	6	0	4	0	2	0	0	0	0	0	0	0
510270 Canarana/MT	50	32	14	0	10	8	10	8	1	0	14	15	1	1
500280 Caracol/MS	18	0	8	0	4	0	4	0	0	0	0	0	2	0
520540 Ceres/GO	87	0	10	0	40	0	17	0	4	0	15	0	1	0
500295 Chapadão do Sul/MS	42	47	9	0	0	36	7	11	26	0	0	0	0	0
510320 Colider/MT	44	0	20		15		3		3		0		3	
520552 Colinas do Sul/GO	15	0			10		5							
510325 Colniza/MT	26	0	8	0	10	0	5	0	0	0	0	0	3	0
510330 Comodoro/MT	32	0	8		21		3							
510336 Conquista D'Oeste/MT	11	0	6	0	3	0	2	0	0	0	0	0	0	0
520590 Corumbaba/GO	40	0	3	0	20	0	7	0	0	0	10	0	0	0
500325 Costa Rica/MS				8		10		15						
520620 Cristalina/GO			0	15	0	30		15						

TABELA Ge05 - INFORMAÇÕES SOBRE TRABALHADORES REMUNERADOS, SEGUNDO O TIPO DE SERVIÇO REALIZADO

ANO DE
REFERÊNCIA
2010

Município	Quantidades de trabalhadores remunerados alocados no manejo de resíduos sólidos, segundo o tipo de serviço realizado													
	Total		Coleta		Varrição		Capina e roçada		Unidades de processamento		Outros serviços		Gerenciais ou administrativos	
Código	Público	Privado	Público	Privado	Público	Privado	Público	Privado	Público	Privado	Público	Privado	Público	Privado
Nome/UF	empreg.	empreg.	empreg.	empreg.	empreg.	empreg.	empreg.	empreg.	empreg.	empreg.	empreg.	empreg.	empreg.	empreg.
Região Centro-Oeste	Ge015	Ge016	Co029	Co030	Va007	Va008	Cp005	Cp006	Up062	Up063	Ge047	Ge048	Ge050	Ge051
510340 Cuiabá/MT	43	383	0	160	8	88	8	120	10	15	0	0	17	0
520660 Cumari/GO	15	0	4	0	7	0	2	0	1	0	0	0	1	0
510360 Dom Aquino/MT	5	6	5	0	0	0	0	6	0	0	0	0	0	0
500370 Dourados/MS	12	247	0	48	0	140	0	14	0	10	5	25	7	10
520740 Edéia/GO					47		13		0		0		1	
520750 Estrela do Norte/GO	27	0	4	0	15	0	7	0	0	0	0	0	1	0
500390 Figueirão/MS	0	16		4		6		2		1		2		1
510380 Figueirópolis D'Oeste/MT	17	0	6	0	6	0	3	0	1	0	0	0	1	0
520810 Formoso/GO			17		8		8		0				3	
520815 Gameleira de Goiás/GO														
510385 Gaúcha do Norte/MT	8	0	6	0	2	0	0	0	0	0	0	0	0	0
500400 Glória de Dourados/MS	17	0	6	0	3	0	2	0	6	0	0	0	0	0
520840 Goianápolis/GO	16	0	1	0	4	0	6	0	1	0	4	0	0	0
520860 Goianésia/GO	179	20	48	0	99	0	26	16	4	4	0	0	2	0
520870 Goiânia/GO	4.292	0	1.309	0	1.858	0	862	0	100	0	80	0	83	0
520910 Goituba/GO	177	0	16		140		20		1		0		0	
520945 Guarinos/GO	16	0	8	0	8	0	0	0	0	0	0	0	0	0
510420 Guiratinga/MT	14	0	5	0	5	0	0	0	0	0	3	0	1	0
520970 Hidrolândia/GO	29	12	2	6	25	1	0	4	1	1	0	0	1	0
520990 Iaciara/GO	46	2	18	2	22	0	2	0	0	0	0	0	4	0
500430 Iguatemi/MS	35	16	6	1	15	0	3	0	0	15	8	0	3	0
520995 Indiará/GO	23	0	5		14		2		0		0		2	
521000 Inhumas/GO	223	16	0	16	100	0	75	0	3	0	41	0	4	0
500440 Inocência/MS	37	0	4	0	25	0	4	0	0	0	2	0	2	0
521010 Ipameri/GO	27	0	6	0	10	0	6	0	1	0	2	0	2	0
521020 Iporá/GO	65	8	20	0	28	0	5	0	0	8	10	0	2	0
521056 Itaguari/GO	21	0			17		2		1		0		1	
500450 Itaporá/MS	92	0	25	0	43	0	20	0	1	0	0	0	3	0
521120 Itapuranga/GO	18	33	0	8	0	25	5	0	5	0	5	0	3	0
521130 Itarumã/GO	58	0	5		47		4		0		0		2	
521140 Itauçu/GO			20		23		5				5		3	
521170 Jandaia/GO	60	0	14	0	30	0	9	0	0	0	7	0	0	0
521190 Jataí/GO					120	100	30			5				
500510 Jatei/MS			3	3	6	10				1			2	
521210 Joviânia/GO	59	0	18	0	38	0	0	0	0	0	0	0	3	0
521220 Jussara/GO	145	0	24	0	64	0	24	0	21	0	11	0	1	0
521225 Lagoa Santa/GO	11	0	5	0	3	0	2	0	0	0	1	0	0	0
521250 Luziânia/GO	114	0	68		29		15		0		0		2	
500540 Maracaju/MS	8	21	0	5	0	8	8	8	0	0	0	0	0	0

TABELA Ge05 - INFORMAÇÕES SOBRE TRABALHADORES REMUNERADOS, SEGUNDO O TIPO DE SERVIÇO REALIZADO

ANO DE
REFERÊNCIA
2010

Município	Quantidades de trabalhadores remunerados alocados no manejo de resíduos sólidos, segundo o tipo de serviço realizado													
	Total		Coleta		Varrição		Capina e roçada		Unidades de processamento		Outros serviços		Gerenciais ou administrativos	
Código	Público	Privado	Público	Privado	Público	Privado	Público	Privado	Público	Privado	Público	Privado	Público	Privado
Nome/UF	empreg.	empreg.	empreg.	empreg.	empreg.	empreg.	empreg.	empreg.	empreg.	empreg.	empreg.	empreg.	empreg.	empreg.
Região Centro-Oeste	Ge015	Ge016	Co029	Co030	Va007	Va008	Cp005	Cp006	Up062	Up063	Ge047	Ge048	Ge050	Ge051
510558 Marcelândia/MT	16	0	7	0	4	0	4	0	0	0	0	0	1	0
510560 Matupá/MT	21	0	9	0	4	0	5	0	0	0	3	0	0	0
521300 Maurilândia/GO	70	0	15	0	30	0	15	0	0	0	5	0	5	0
521305 Mimoso de Goiás/GO	11	0	3	0	6	0	2	0	0	0	0	0	0	0
521310 Mineiros/GO	44	91	0	16	0	54	0	15	2	0	40	0	2	6
500560 Miranda/MS	35	0	14	0	15	0	6	0	0	0	0	0	0	0
510562 Mirassol d'Oeste/MT	26	0	8		4		2		0		7		5	
521385 Morro Agudo de Goiás/GO	12	0	4		4		2		1		0		1	
521390 Mossâmedes/GO	9	0	2	0	4	0	1	0	1	0	0	0	1	0
521400 Mozarlândia/GO	61	0	12	0	24	0	8	0	9	0	6	0	2	0
500568 Mundo Novo/MS			24		14		14			16				
500570 Naviraí/MS	53	0	20		5		8		6		10		4	
521450 Nerópolis/GO	75	0	16	0	30	0	20	0	4	0	0	0	5	0
510600 Nortelândia/MT	15	0	5	0	3	0	5	0	0	0	0	0	2	0
510621 Nova Canaã do Norte/MT														
521487 Nova Iguaçu de Goiás/GO	15	0	4	0	9	0	0	0	0	0	0	0	2	0
510885 Nova Marilândia/MT	14	0	5		4		3		0		1		1	
510623 Nova Olímpia/MT	3	19	2	8		5		5	0	0	0	0	1	1
521500 Nova Veneza/GO	20	0	5	0	12	0	2	0	0	0	0	0	1	0
510625 Nova Xavantina/MT	43	0	12		9		10		0		10		2	
510626 Novo Mundo/MT	6	0	6	0	0	0	0	0	0	0	0	0	0	0
521525 Novo Planalto/GO														
521560 Padre Bernardo/GO	57	0	27	0	14	0	13	0	2	0	0	0	1	0
521630 Paranaíba/GO			4		35		1						1	
521640 Paraúna/GO	0	80		10		25		32		3		10		0
510642 Peixoto de Azevedo/MT	31	0	15		3		10		0		0		3	
521645 Perolândia/GO	16	0	2	0	13	0	0	0	0	0	0	0	1	0
521680 Petrolina de Goiás/GO	55	0	15	0	30	0	6	0	0	0	0	0	4	0
521839 Professor Jamil/GO	11	0	5		3		2				1			
521850 Quirinópolis/GO	59	55	20	0	28	50	5	2	2	1	2	1	2	1
521870 Rianópolis/GO	14	0	3	0	5	0	4	0	1	0	0	0	1	0
510719 Ribeirãozinho/MT	17	3	4	3	9	0	2	0	0	0	1	0	1	0
500720 Rio Brilhante/MS	12	25	12	0	0	15	0	10	0	0	0	0	0	0
521880 Rio Verde/GO	0	422		78		266		40		12		0		26
510760 Rondonópolis/MT	2	308	0	81	0	112	0	100	0	6	0	0	2	9
510724 Santa Carmem/MT	12		4		3		5							
510774 Santa Cruz do Xingu/MT	3	5	0	5	0	0	2	0	0	0	1	0	0	0
521940 Santa Rita do Araguaia/GO	9	24		4		10	5	5		1	3	3	1	1
521980 São Domingos/GO	1	17	1	4	0	3	0	3	0	0	0	6	0	1

TABELA Ge05 - INFORMAÇÕES SOBRE TRABALHADORES REMUNERADOS, SEGUNDO O TIPO DE SERVIÇO REALIZADO

ANO DE
REFERÊNCIA
2010

Município	Quantidades de trabalhadores remunerados alocados no manejo de resíduos sólidos, segundo o tipo de serviço realizado													
	Total		Coleta		Varrição		Capina e roçada		Unidades de processamento		Outros serviços		Gerenciais ou administrativos	
Código	Público	Privado	Público	Privado	Público	Privado	Público	Privado	Público	Privado	Público	Privado	Público	Privado
Nome/UF	empreg.	empreg.	empreg.	empreg.	empreg.	empreg.	empreg.	empreg.	empreg.	empreg.	empreg.	empreg.	empreg.	empreg.
Região Centro-Oeste	Ge015	Ge016	Co029	Co030	Va007	Va008	Cp005	Cp006	Up062	Up063	Ge047	Ge048	Ge050	Ge051
521990 São Francisco de Goiás/GO					10		3							
510730 São José do Rio Claro/MT														
510710 São José dos Quatro Marcos/MT	15	0	8	0	6	0	0	0	0	0	0	0	1	0
522015 São Luiz do Norte/GO	20	1	7	1	8	0	3	0	1	0	0	0	1	0
522020 São Miguel do Araguaia/GO	35	1	16	1	9	0	8	0	1	0	0	0	1	0
522026 São Miguel do Passa Quatro/GO	21	0	3	0	13	0	4	0	0	0	0	0	1	0
522028 São Patrício/GO	11	0	0	0	6	0	4	0	0	0	0	0	1	0
522040 São Simão/GO	14	49	12	6	0	34	0	5	0	0	0	0	2	4
510787 Sapezal/MT	1	29	0	4	0	10	0	12	0	2	0	0	1	1
522045 Senador Canedo/GO	171	0	36		84		24		2		20		5	
510788 Serra Nova Dourada/MT	9	0	3		3		2		0		0		1	
522068 Simolândia/GO	19	0	4	0	0	0	15	0	0	0	0	0	0	0
500797 Taquarussu/MS	16	0	8		5		2		0		0		1	
500800 Terenos/MS	58	3	0	3	58	0	0	0	0	0	0	0	0	0
500830 Três Lagoas/MS	2	198	0	49	0	101	0	29	0	12	0	0	2	7
522130 Três Ranchos/GO	22	0	3		9		10							
522150 Turvânia/GO	24	0	9	0	4	0	6	0	1	0	4	0	0	0
522157 Uirapuru/GO			3		7		0							
522170 Uruana/GO	28	0	6	0	12	0	7	0	1	0	0	0	2	0
510550 Vila Bela da Santíssima Trindade/MT	27	0	7		15		4						1	

TABELA Ge06
EXISTÊNCIA DE SERVIÇOS DELEGADOS

TABELA Ge06 - EXISTÊNCIA DE SERVIÇOS DELEGADOS

ANO DE REFERÊNCIA
2010

Município		Existência de algum serviço delegado	Coleta de resíduos domiciliares	Coleta de resíduos públicos	Coleta de resíduos dos serviços de saúde	Coleta de resíduos da construção civil	Varrição de logradouros públicos	Capina e roçada	Operação de aterro sanitário	Operação de unidade de triagem	Operação de unidade de compostagem	Operação de incinerador	Operação de unidade de transbordo	Operação de outras unidades de processamento	Outros
Código	Nome/UF														
Região Centro-Oeste		Ge055													
521000	Inhumas/GO	Sim	X												
521170	Jandaia/GO	Sim			X										
521190	Jataí/GO	Sim	X		X		X			X					
521390	Mossâmedes/GO	Sim			X										

TABELA Co01
INFORMAÇÕES SOBRE POPULAÇÃO ATENDIDA, ESTRUTURA OPERACIONAL,
FREQUÊNCIA E TERCEIRIZAÇÃO DO SERVIÇO DE COLETA DOMICILIAR E
PÚBLICA

TABELA Co01 - INFORMAÇÕES SOBRE POPULAÇÃO ATENDIDA, ESTRUTURA OPERACIONAL, FREQUÊNCIA E TERCEIRIZAÇÃO DO SERVIÇO DE COLETA DOMICILIAR E PÚBLICA

 ANO DE
REFERÊNCIA
2010

Município	População atendida declarada		Pop. atendida, segundo a frequência			Coleta Noturna	Coleta com elevação de contêiner	Quantidade de coletadores e mot.	
	Urbana do município	Rural do município	Diária	2 ou 3 vezes por semana	1 vez por semana			Prefeitura	Empresas
Código Nome/UF	habitante	habitante	%	%	%	exist.	exist.	empregado	empregado
Região Centro-Oeste	Co050	Co147	Co134	Co135	Co136	Co008	Co131	Co029	Co030
520013 Acreúna/GO	17.696	0	70	20	10	Sim	Não	20	0
500025 Alcinoópolis/MS	3.136	0	25	70	5	Não	Não	0	5
520085 Americano do Brasil/GO	4.718	790	100	0	0	Não	Não	12	0
520110 Anápolis/GO	328.755	0	50	49	1	Sim	Sim	0	96
520120 Anhanguera/GO	955	0	0	93	7	Não	Não	4	0
520130 Anicuns/GO	17.311	0	70	25	5	Sim	Sim		
500090 Antônio João/MS	6.828	0	90	5	5	Não	Não	5	0
520150 Aporé/GO	3.200	50	99	1	0	Não	Não	4	0
520170 Aragarças/GO	18.305	0	20	50	30	Sim	Não	0	8
510100 Araguaiaana/MT	2.189	0	0	100	0	Não	Não	4	
510120 Araguainha/MT	944	0	0	100	0	Não	Não	4	0
520215 Araguapaz/GO	6.500	1.000	100	0	0	Não	Não	6	3
510125 Araputanga/MT	12.185	0	80	20	0	Não	Não	7	0
520235 Arenópolis/GO	1.600	210	60	20	20	Não	Não	0	
520330 Bela Vista de Goiás/GO	16.539	8.000	67	33	0	Sim	Não	9	
500215 Bodoquena/MS	5.777	0	35	40	25	Não	Não	12	
530010 Brasília/DF	2.457.388	70.360	50	49	1	Sim	Sim	0	905
510190 Brasnorte/MT	10.038	768	40	40	20	Sim	Não	6	0
520390 Buriti Alegre/GO	8.300	642	0	100	0	Não	Não	6	0
500240 Caarapó/MS	20.000	5.767							
520410 Cachoeira Alta/GO	8.382	0	50	30	20	Não	Não	6	0
520460 Campestre de Goiás/GO	2.139	230	70	20	10	Não	Não	8	0
520465 Campinaçu/GO	3.600	56	30	50	20	Não	Não		
500270 Campo Grande/MS	776.242	0	20	80	0	Sim	Sim	0	240
510263 Campo Novo do Parecis/MT	25.584	1.993	100	0	0	Não	Não	3	2
520490 Campos Belos/GO	16.184	0	40	55	5	Sim	Sim	12	
510268 Campos de Júlio/MT	4.014	0	80	20	0	Não	Não	6	0
510270 Canarana/MT	14.805	3.949	100	0	0	Não	Não	14	0
500280 Caracol/MS	3.238	0	0	100	0	Não	Não	8	0
520540 Ceres/GO	19.790	0	100	0	0	Não	Não	10	0
500295 Chapadão do Sul/MS	16.777	2.871	60	40	0	Não	Não	9	0
510320 Colider/MT	25.713	0	100	0	0	Não	Não	20	
520552 Colinas do Sul/GO	2.525	998	0	100	0	Não	Não		
510325 Colniza/MT	10.491	0	0	80	20	Não	Não	8	0
510330 Comodoro/MT	10.500	0	30	70	0	Não	Sim	8	
510336 Conquista D'Oeste/MT	2.053	0	100	0	0	Não	Não	6	0
520590 Corumbaíba/GO	6.307	500	70	20	10	Não	Não	3	0
500325 Costa Rica/MS	19.695	0				Sim	Não		8
520620 Cristalina/GO	3.000	8.504	90	10	0	Sim	Sim	0	15

TABELA Co01 - INFORMAÇÕES SOBRE POPULAÇÃO ATENDIDA, ESTRUTURA OPERACIONAL, FREQUÊNCIA E TERCEIRIZAÇÃO DO SERVIÇO DE COLETA DOMICILIAR E PÚBLICA

 ANO DE
REFERÊNCIA
2010

Município	População atendida declarada		Pop. atendida, segundo a frequência			Coleta Noturna	Coleta com elevação de contêiner	Quantidade de coletadores e mot.	
	Urbana do município	Rural do município	Diária	2 ou 3 vezes por semana	1 vez por semana			Prefeitura	Empresas
Código Nome/UF	habitante	habitante	%	%	%	exist.	exist.	empregado	empregado
Região Centro-Oeste	Co050	Co147	Co134	Co135	Co136	Co008	Co131	Co029	Co030
510340 Cuiabá/MT	519.181	3.000	6	93	1	Sim	Sim	0	160
520660 Cumari/GO	2.419	0	0	100	0	Sim	Não	4	0
510360 Dom Aquino/MT	6.558	0	40	60	0	Não	Não	5	0
500370 Dourados/MS	181.005	10.000	10	90	0	Sim	Não	0	48
520740 Edéia/GO	9.538	0	100	0	0	Não	Não		
520750 Estrela do Norte/GO	2.931	389	100	0	0	Não	Não	4	0
500390 Figueirão/MS	1.530	600	0	100	0	Não	Não		4
510380 Figueirópolis D'Oeste/MT	1.510	500	0	100	0	Não	Não	6	0
520810 Formoso/GO	3.607	0	40	30	30	Não	Não	17	
520815 Gameleira de Goiás/GO	1.094	2.181	75	25	0	Sim	Não		
510385 Gaúcha do Norte/MT	2.196	0	0	100	0	Não	Não	6	0
500400 Glória de Dourados/MS	7.670	0	70	20	10	Não	Não	6	0
520840 Goianápolis/GO	8.556	2.139	20	80	0	Sim	Não	1	0
520860 Goianésia/GO	55.660	3.889	59	40	1	Sim	Sim	48	0
520870 Goiânia/GO	1.297.076	0	40	60	0	Sim	Não	1.309	0
520910 Goiatuba/GO	29.000	0	80	20	0	Não	Não	16	
520945 Guarinos/GO	1.131	0	100	0	0	Não	Não	8	0
510420 Guiratinga/MT	12.342	0	30	60	10	Não	Não	5	0
520970 Hidrolândia/GO	10.470	0	100	0	0	Não	Não	2	6
520990 Iaciara/GO	10.300	0	30	60	10	Não	Sim	18	2
500430 Iguatemi/MS	11.006	0	0	100	0	Não	Não	6	1
520995 Indiará/GO	11.654	320	70	27	3	Sim	Não	5	
521000 Inhumas/GO	45.833	1.000	0	100	0	Sim	Não	0	16
500440 Inocência/MS	5.600	2.069	100	0	0	Não	Não	4	0
521010 Ipameri/GO	22.000	0	70	10	20	Não	Sim	6	0
521020 Iporá/GO	28.545	0	90	10	0	Sim	Não	20	0
521056 Itaguari/GO	3.968	0	100	0	0	Não	Não		
500450 Itaporã/MS	13.290	200	22	70	8	Não	Não	25	0
521120 Itapuranga/GO	20.000	100	10	88	2	Não	Não	0	8
521130 Itarumã/GO	4.078	600	100	0	0	Não	Não	5	
521140 Itauçu/GO	6.461	2.114	0	100	0	Não	Não	20	
521170 Jandaia/GO	6.164	0	100	0	0	Não	Não	14	0
521190 Jataí/GO	81.010	5.000	70	10	20	Sim	Sim		
500510 Jateí/MS	1.871	0	100	0	0	Não	Não	3	3
521210 Joviânia/GO	6.472	30	100	0	0	Não	Não	18	0
521220 Jussara/GO	15.207	0	80	10	10	Não	Sim	24	0
521225 Lagoa Santa/GO	776	0	0	100	0	Não	Não	5	0
521250 Luziânia/GO	157.077	0	33	57	10	Não	Não	68	
500540 Maracaju/MS	32.224	0	10	80	10	Sim	Não	0	5

TABELA Co01 - INFORMAÇÕES SOBRE POPULAÇÃO ATENDIDA, ESTRUTURA OPERACIONAL, FREQUÊNCIA E TERCEIRIZAÇÃO DO SERVIÇO DE COLETA DOMICILIAR E PÚBLICA

 ANO DE
REFERÊNCIA
2010

Município	População atendida declarada		Pop. atendida, segundo a frequência			Coleta Noturna	Coleta com elevação de contêiner	Quantidade de coletadores e mot.	
	Urbana do município	Rural do município	Diária	2 ou 3 vezes por semana	1 vez por semana			Prefeitura	Empresas
Código Nome/UF	habitante	habitante	%	%	%	exist.	exist.	empregado	empregado
Região Centro-Oeste	Co050	Co147	Co134	Co135	Co136	Co008	Co131	Co029	Co030
510558 Marcelândia/MT	7.426	100	0	100	0	Não	Não	7	0
510560 Matupá/MT	11.092	0	50	50	0	Não	Não	9	0
521300 Maurilândia/GO	11.120	0	0	100	0	Sim	Não	15	0
521305 Mimoso de Goiás/GO	1.242	0	100	0	0	Não	Não	3	0
521310 Mineiros/GO	48.286	0	100	0	0	Sim	Sim	0	16
500560 Miranda/MS	15.567	3.200	70	0	30	Sim	Não	14	0
510562 Mirassol d'Oeste/MT	20.995	0	3	56	41	Não	Não	8	
521385 Morro Agudo de Goiás/GO	100	50	80	20	0	Não	Não	4	
521390 Mossâmedes/GO	3.000	1.732	0	100	0	Não	Não	2	0
521400 Mozarlândia/GO	12.161	0	50	40	10	Não	Não	12	0
500568 Mundo Novo/MS	15.000	0	40	60	0	Não	Não	24	
500570 Naviraí/MS	42.855	825	35	55	10	Sim	Não	20	
521450 Nerópolis/GO	23.000	1.000	50	40	10	Não	Não	16	0
510600 Nortelândia/MT	5.269	0	0	20	80	Não	Não	5	0
510621 Nova Canaã do Norte/MT	6.816	1.500	0	75	25	Sim	Não		
521487 Nova Iguaçu de Goiás/GO	2.024	400	100	0	0	Não	Não	4	0
510885 Nova Marilândia/MT	1.957	300	60	30	10	Não	Não	5	
510623 Nova Olímpia/MT	15.836	20	100	0	0	Sim	Não	2	8
521500 Nova Veneza/GO	7.026	1.103	100	0	0	Não	Não	5	0
510625 Nova Xavantina/MT	19.643	0	38	62	0	Sim	Não	12	
510626 Novo Mundo/MT	3.900	0	80	20	0	Não	Não	6	0
521525 Novo Planalto/GO	3.164	792				Não	Não		
521560 Padre Bernardo/GO	12.000	0	70	20	10	Sim	Não	27	0
521630 Paranaiguara/GO	9.100	0	100	0	0	Não	Não	4	
521640 Paraúna/GO	7.987	2.000	100	0	0				10
510642 Peixoto de Azevedo/MT	21.804	0	30	70	0	Sim	Sim	15	
521645 Perolândia/GO	1.859	0	0	100	0	Não	Não	2	0
521680 Petrolina de Goiás/GO	6.683	3.600	80	0	20	Não	Não	15	0
521839 Professor Jamil/GO	2.100	1.100	100	0	0	Não	Não	5	
521850 Quirinópolis/GO	38.163	5.057	90	8	2	Não	Não	20	0
521870 Rianópolis/GO	4.081	0	0	100	0	Não	Sim	3	0
510719 Ribeirãozinho/MT	1.600	0	0	90	10	Não	Não	4	3
500720 Rio Brilhante/MS	22.500	0	10	80	10	Sim	Não	12	0
521880 Rio Verde/GO	146.380	17.354	45	35	20	Não	Não		78
510760 Rondonópolis/MT	188.028	0	36	64	0	Sim	Sim	0	81
510724 Santa Carmem/MT	3.081	180	80	20	0	Não	Não	4	
510774 Santa Cruz do Xingu/MT	1.251	0	0	100	0	Não	Não	0	5
521940 Santa Rita do Araguaia/GO	6.159	765	90	10	0	Não	Sim		4
521980 São Domingos/GO	8.000	2.000	75	0	25	Não	Não	1	4

TABELA Co01 - INFORMAÇÕES SOBRE POPULAÇÃO ATENDIDA, ESTRUTURA OPERACIONAL, FREQUÊNCIA E TERCEIRIZAÇÃO DO SERVIÇO DE COLETA DOMICILIAR E PÚBLICA

 ANO DE
REFERÊNCIA
2010

Município	População atendida declarada		Pop. atendida, segundo a frequência			Coleta Noturna	Coleta com elevação de contêiner	Quantidade de coletadores e mot.	
	Urbana do município	Rural do município	Diária	2 ou 3 vezes por semana	1 vez por semana			Prefeitura	Empresas
Código Nome/UF	habitante	habitante	%	%	%	exist.	exist.	empregado	empregado
Região Centro-Oeste	Co050	Co147	Co134	Co135	Co136	Co008	Co131	Co029	Co030
521990 São Francisco de Goiás/GO	4.464	1.656	100	0	0	Não	Não		
510730 São José do Rio Claro/MT	13.168	0				Não	Não		
510710 São José dos Quatro Marcos/MT	14.507	4.491	50	30	20	Não	Sim	8	0
522015 São Luiz do Norte/GO	2.500	0	50	25	25	Não	Não	7	1
522020 São Miguel do Araguaia/GO	17.600	0	30	60	10	Sim	Sim	16	1
522026 São Miguel do Passa Quatro/GO	2.500	0	100	0	0	Não	Não	3	0
522028 São Patrício/GO	1.275	398	100	0	0	Não	Não	0	0
522040 São Simão/GO	16.309	779	10	90	0	Não	Sim	12	6
510787 Sapezal/MT	15.124	0	100	0	0	Não	Não	0	4
522045 Senador Canedo/GO	63.000	10.000	50	25	25	Sim	Sim	36	
510788 Serra Nova Dourada/MT	813	0	0	100	0	Não	Não	3	
522068 Simolândia/GO	5.378	1.136	100	0	0	Não	Não	4	0
500797 Taquarussu/MS	2.454	0	0	100	0	Não	Não	8	
500800 Terenos/MS	7.275	0	100	0	0	Não	Não	0	3
500830 Três Lagoas/MS	97.069	2.500	20	80	0	Sim	Sim	0	49
522130 Três Ranchos/GO	2.488	250	75	20	5	Sim	Não	3	
522150 Turvânia/GO	3.879	960				Sim		9	0
522157 Uirapuru/GO	1.464	0	0	100	0	Não	Não	3	
522170 Uruana/GO	11.500	0	80	18	2	Não	Sim	6	0
510550 Vila Bela da Santíssima Trindade/MT	5.166	0	100	0	0	Não	Não	7	

TABELA Co02a
INFORMAÇÕES SOBRE QUANTIDADES DE RESÍDUOS SÓLIDOS
DOMICILIARES E PÚBLICOS COLETADOS,
SEGUNDO O TIPO DE RESÍDUO

TABELA Co02a - INFORMAÇÕES SOBRE QUANTIDADES DE RESÍDUOS SÓLIDOS DOMICILIARES E PÚBLICOS COLETADOS,
SEGUNDO O TIPO DE RESÍDUO

ANO DE
REFERÊNCIA
2010

Município		Ocorrência de coleta de RPU junto com RDO	Quantidade total de resíduos coletados					Quant. de resíduos domiciliares coletados					Quantidade de resíduos públicos coletados				
			Total	Prefeitura	Empresas	Assoc catadores c/apoio Pref.	Outro executor	Total	Prefeitura	Empresas	Assoc catadores c/apoio Pref.	Outro executor	Total	Prefeitura	Empresas	Assoc catadores c/apoio Pref.	Outro executor
			t	t	t	t	t	t	t	t	t	t	t	t	t	t	t
Região Centro-Oeste		Co154	Co119	Co116	Co117	Cs048	Co142	Co111	Co108	Co109	Cs048	Co140	Co115	Co112	Co113		Co141
520013	Acreúna/GO	Não	5.650	5.650	0		0	3.679	3.679	0		0	1.971	1.971	0		0
500025	Alcinópolis/MS	Não	1.400	0	1.200		200	700	0	500		200	700	0	700		0
520085	Americano do Brasil/GO	Sim	11	11	0		0										
520110	Anápolis/GO	Não	106.085	0	98.227	7.858	0	99.262	0	91.404	7.858	0	6.823	0	6.823		0
520120	Anhanguera/GO	Sim	576	576	0		0										
520130	Anicuns/GO	Não	12.465	12.005	312	6	142	12.460	12.000	312	6	142	5	5	0		0
500090	Antônio João/MS	Não	960	960	0	0	0	400	400	0	0	0	560	560	0		0
520150	Aporé/GO	Não	110	110	0		0	90	90	0		0	20	20	0		0
520170	Aragarças/GO	Sim	170	150	0		20										
510100	Araguaiana/MT	Não															
510120	Araguainha/MT	Sim															
520215	Araguapaz/GO	Não	1.000	1.000	0		0	3.000	0	3.000		0	1.000	1.000	0		0
510125	Araputanga/MT	Sim															
520235	Arenópolis/GO	Sim	365	365	0		0										
520330	Bela Vista de Goiás/GO	Não	3.961	3.853	0	108	0	3.817	3.709	0	108	0	144	144	0		0
500215	Bodoquena/MS	Não	1.226	1.226	0		0	1.200	1.200	0		0	26	26	0		0
530010	Brasília/DF	Não	2.086.875	15.515	2.071.360	0	0	781.345	15.515	765.830	0	0	1.305.530	0	1.305.530		0
510190	Brasnorte/MT	Não															
520390	Buriti Alegre/GO	Não															
500240	Caarapó/MS	Não															
520410	Cachoeira Alta/GO	Sim				0					0						
520460	Campestre de Goiás/GO	Sim															
520465	Campinaçu/GO	Não															
500270	Campo Grande/MS	Não	242.612	0	227.012	0	15.600	242.612	0	227.012	0	15.600	0	0	0		0
510263	Campo Novo do Parecis/MT	Não	4.415	4.015	400		0	4.015	4.015	0		0	400	0	400		0
520490	Campos Belos/GO	Não	120	120	0		0										
510268	Campos de Júlio/MT	Não	4.709	4.709	0		0	3.614	3.614	0		0	1.095	1.095	0		0
510270	Canarana/MT	Sim	1.200	1.200	0	0	0				0						
500280	Caracol/MS	Sim															
520540	Ceres/GO	Não	4.069	4.069	0	0	0	3.600	3.600	0	0	0	469	469	0		0
500295	Chapadão do Sul/MS	Não	6.000	6.000	0		0	6.000	6.000	0		0	0	0	0		0
510320	Colider/MT	Não	8.848	8.448	0	400	0	7.746	7.346	0	400	0	1.102	1.102	0		0
520552	Colinas do Sul/GO	Sim	208	208	0		0										
510325	Colniza/MT	Sim	100	100	0		0										
510330	Comodoro/MT	Não	75	75	0		0	60	60	0		0	15	15	0		0
510336	Conquista D'Oeste/MT	Sim	288	288	0		0										
520590	Corumbaíba/GO	Não															
500325	Costa Rica/MS	Não															
520620	Cristalina/GO	Sim															

TABELA Co02a - INFORMAÇÕES SOBRE QUANTIDADES DE RESÍDUOS SÓLIDOS DOMICILIARES E PÚBLICOS COLETADOS, SEGUNDO O TIPO DE RESÍDUO

 ANO DE
REFERÊNCIA
2010

Município		Ocorrência de coleta de RPU junto com RDO	Quantidade total de resíduos coletados					Quant. de resíduos domiciliares coletados					Quantidade de resíduos públicos coletados				
			Total	Prefeitura	Empresas	Assoc catadores c/apoio Pref.	Outro executor	Total	Prefeitura	Empresas	Assoc catadores c/apoio Pref.	Outro executor	Total	Prefeitura	Empresas	Assoc catadores c/apoio Pref.	Outro executor
Código	Nome/UF		t	t	t	t	t	t	t	t	t	t	t	t	t	t	t
Região Centro-Oeste		Co154	Co119	Co116	Co117	Cs048	Co142	Co111	Co108	Co109	Cs048	Co140	Co115	Co112	Co113		Co141
510340	Cuiabá/MT	Não	150.166	0	150.166	0	0	149.168	0	149.168	0	0	998	0	998		0
520660	Cumari/GO	Não	187	187	0		0	156	156	0		0	31	31	0		0
510360	Dom Aquino/MT	Não	3.168	3.168	0		0	2.640	2.640	0		0	528	528	0		0
500370	Dourados/MS	Não	59.812	163	55.339	0	4.311	55.568	0	51.257	0	4.311	4.244	163	4.081		0
520740	Edéia/GO	Não	3.000	3.000	0		0	2.880	2.880	0		0	120	120	0		0
520750	Estrela do Norte/GO	Sim	660	660	0		0										
500390	Figueirão/MS	Não	590	0	590		0	398	0	398		0	192	0	192		0
510380	Figueirópolis D'Oeste/MT	Sim	1.644	1.644	0		0										
520810	Formoso/GO	Não	230	230	0		0	190	190	0		0	40	40	0		0
520815	Gameleira de Goiás/GO	Sim	170	170	0		0										
510385	Gaúcha do Norte/MT	Sim	1.152	1.152	0		0										
500400	Glória de Dourados/MS	Não	2.420	2.420	0	0	0	2.100	2.100	0	0	0	320	320	0		0
520840	Goianápolis/GO	Sim	2	2	0		0										
520860	Goianésia/GO	Não	13.050	13.050	0		0	10.950	10.950	0		0	2.100	2.100	0		0
520870	Goiânia/GO	Sim	455.347	421.484	0	0	33.864				0						
520910	Goiatuba/GO	Sim															
520945	Guarinos/GO	Sim	1.260	1.260	0		0										
510420	Guiratinga/MT	Não	15.040	15.040	0		0	13.040	13.040	0		0	2.000	2.000	0		0
520970	Hidrolândia/GO	Sim	14.000	14.000	0		0										
520990	Iaciara/GO	Não	4.416	4.416	0		0	1.536	1.536	0		0	2.880	2.880	0		0
500430	Iguatemi/MS	Não	5.280	5.280	0		0	4.320	4.320	0		0	960	960	0		0
520995	Indiara/GO	Sim	3.945	3.945	0		0										
521000	Inhumas/GO	Não	26.080	26.080	0		0	25.000	25.000	0		0	1.080	1.080	0		0
500440	Inocência/MS	Não	3.960	3.960	0		0	2.160	2.160	0		0	1.800	1.800	0		0
521010	Ipameri/GO	Não	4.750	4.750	0		0	3.300	3.300	0		0	1.450	1.450	0		0
521020	Iporá/GO	Sim	3.672	3.672	0		0										
521056	Itaguari/GO	Não	936	936	0		0	840	840	0		0	96	96	0		0
500450	Itaporã/MS	Não															
521120	Itapuranga/GO	Sim	6.050	6.000	0		50										
521130	Itarumã/GO	Não	1.758	1.758	0		0	508	508	0		0	1.250	1.250	0		0
521140	Itaçu/GO	Sim	3.780	0	3.780		0										
521170	Jandaia/GO	Sim	1.886	1.886	0		0										
521190	Jataí/GO	Sim															
500510	Jateí/MS	Não	2.600	2.600	0	0	0	1.800	1.800	0	0	0	800	800	0		0
521210	Joviânia/GO	Não															
521220	Jussara/GO	Sim	7.340	7.200		140		140			140						
521225	Lagoa Santa/GO	Sim	760	760	0		0										
521250	Luziânia/GO	Sim	77.928	76.488	0		1.440										
500540	Maracaju/MS	Sim															

TABELA Co02a - INFORMAÇÕES SOBRE QUANTIDADES DE RESÍDUOS SÓLIDOS DOMICILIARES E PÚBLICOS COLETADOS,
SEGUNDO O TIPO DE RESÍDUO

ANO DE
REFERÊNCIA
2010

Município		Ocorrência de coleta de RPU junto com RDO	Quantidade total de resíduos coletados					Quant. de resíduos domiciliares coletados					Quantidade de resíduos públicos coletados				
			Total	Prefeitura	Empresas	Assoc catadores c/apoio Pref.	Outro executor	Total	Prefeitura	Empresas	Assoc catadores c/apoio Pref.	Outro executor	Total	Prefeitura	Empresas	Assoc catadores c/apoio Pref.	Outro executor
			t	t	t	t	t	t	t	t	t	t	t	t	t	t	t
Região Centro-Oeste		Co154	Co119	Co116	Co117	Cs048	Co142	Co111	Co108	Co109	Cs048	Co140	Co115	Co112	Co113		Co141
510558	Marcelândia/MT	Não	9.500	9.500	0		0	9.000	9.000	0		0	500	500	0		0
510560	Matupá/MT	Não	4.104	4.104	0		0	3.144	3.144	0		0	960	960	0		0
521300	Maurilândia/GO	Não	6.400	6.400	0		0	6.300	6.300	0		0	100	100	0		0
521305	Mimoso de Goiás/GO	Não	387	387	0		0	360	360	0		0	27	27	0		0
521310	Mineiros/GO	Sim	15.480	1.680	13.800		0										
500560	Miranda/MS	Sim															
510562	Mirassol d'Oeste/MT	Sim	4.138	4.138	0		0										
521385	Morro Agudo de Goiás/GO	Não	1.530	1.530	0		0	1.080	1.080	0		0	450	450	0		0
521390	Mossâmedes/GO	Sim															
521400	Mozarlândia/GO	Sim	4.439	4.439	0	0	0				0						
500568	Mundo Novo/MS	Não	6.600	6.600	0		0	5.280	5.280	0		0	1.320	1.320	0		0
500570	Navirai/MS	Não	16.946	13.870	3.076		0	16.766	13.870	2.896		0	180	0	180		0
521450	Nerópolis/GO	Sim	9.100	9.000	0	100	0	100			100						
510600	Nortelândia/MT	Sim															
510621	Nova Canaã do Norte/MT	Sim															
521487	Nova Iguaçu de Goiás/GO	Sim	594	594	0		0										
510885	Nova Marilândia/MT	Não	1.100	900	0		200	800	700	0		100	300	200	0		100
510623	Nova Olímpia/MT	Sim	3.654	3.654	0		0										
521500	Nova Veneza/GO	Sim															
510625	Nova Xavantina/MT	Sim	9.000	9.000	0		0										
510626	Novo Mundo/MT	Não	140	140	0		0	120	120	0		0	20	20	0		0
521525	Novo Planalto/GO	Sim															
521560	Padre Bernardo/GO	Sim															
521630	Paranaiguara/GO	Não															
521640	Paraúna/GO	Sim	2.280	0	2.280		0										
510642	Peixoto de Azevedo/MT	Não	10.915	10.815	0	100	0	10.900	10.800	0	100	0	15	15	0		0
521645	Perolândia/GO	Sim	624	624	0		0										
521680	Petrolina de Goiás/GO	Sim															
521839	Professor Jamil/GO	Não	202	202	0		0	192	192	0		0	10	10	0		0
521850	Quirinópolis/GO	Não	8.400	8.400	0		0	8.400	8.400	0		0	0	0	0		0
521870	Rianápolis/GO	Sim	576	576	0		0										
510719	Ribeirãozinho/MT	Sim	84	50	30		4										
500720	Rio Brilhante/MS	Não	9.800	8.800	0	1.000	0	8.800	7.800	0	1.000	0	1.000	1.000	0		0
521880	Rio Verde/GO	Sim	87.932	0	87.932		0										
510760	Rondonópolis/MT	Não	40.330	40.330	0		0	40.320	40.320	0		0	10	10	0		0
510724	Santa Carmem/MT	Sim	300	300	0		0										
510774	Santa Cruz do Xingu/MT	Sim	1.800	800	1.000		0										
521940	Santa Rita do Araguaia/GO	Sim	2.260	0	2.160		100										
521980	São Domingos/GO	Não	2.190	1.460	730		0	1.460	1.460	0		0	730	0	730		0

TABELA Co02a - INFORMAÇÕES SOBRE QUANTIDADES DE RESÍDUOS SÓLIDOS DOMICILIARES E PÚBLICOS COLETADOS, SEGUNDO O TIPO DE RESÍDUO

 ANO DE
REFERÊNCIA
2010

Município		Ocorrência de coleta de RPU junto com RDO	Quantidade total de resíduos coletados					Quant. de resíduos domiciliares coletados					Quantidade de resíduos públicos coletados				
			Total	Prefeitura	Empresas	Assoc catadores c/apoio Pref.	Outro executor	Total	Prefeitura	Empresas	Assoc catadores c/apoio Pref.	Outro executor	Total	Prefeitura	Empresas	Assoc catadores c/apoio Pref.	Outro executor
Código	Nome/UF		t	t	t	t	t	t	t	t	t	t	t	t	t	t	t
Região Centro-Oeste		Co154	Co119	Co116	Co117	Cs048	Co142	Co111	Co108	Co109	Cs048	Co140	Co115	Co112	Co113		Co141
521990	São Francisco de Goiás/GO	Sim															
510730	São José do Rio Claro/MT	Não															
510710	São José dos Quatro Marcos/MT	Não	3.052	3.052	0	0	0	3.052	3.052	0	0	0	0	0	0		0
522015	São Luiz do Norte/GO	Não	170	150	20		0	120	100	20		0	50	50	0		0
522020	São Miguel do Araguaia/GO	Sim	10.640	8.000	2.640		0										
522026	São Miguel do Passa Quatro/GO	Não	28	28	0		0	18	18	0		0	10	10	0		0
522028	São Patrício/GO	Sim	288	288	0		0										
522040	São Simão/GO	Não	439	419	20		0	419	419	0		0	20	0	20		0
510787	Sapezal/MT	Não	3.045	0	3.045		0	2.835	0	2.835		0	210	0	210		0
522045	Senador Canedo/GO	Não	22.200	22.200	0		0	19.200	19.200	0		0	3.000	3.000	0		0
510788	Serra Nova Dourada/MT	Não	108	108	0		0	42	42	0		0	66	66	0		0
522068	Simolândia/GO	Não	1.200	1.200	0		0	1.200	1.200	0		0	0	0	0		0
500797	Taquarussu/MS	Não	452	452	0	0	0	192	192	0	0	0	260	260	0		0
500800	Terenos/MS	Não	1.832	0	1.832		0	1.832	0	1.832		0	0	0	0		0
500830	Três Lagoas/MS	Não	37.378	0	37.378		0	31.618	0	31.618		0	5.760	0	5.760		0
522130	Três Ranchos/GO	Não															
522150	Turvânia/GO	Não															
522157	Uirapuru/GO	Sim	90	90	0		0										
522170	Uruana/GO	Não	2.880	2.880	0		0	2.304	2.304	0		0	576	576	0		0
510550	Vila Bela da Santíssima Trindade/MT	Não	3.510	3.510	0		0	2.712	2.712	0		0	798	798	0		0

TABELA Co02b

INFORMAÇÕES SOBRE QUANTIDADES DE RESÍDUOS SÓLIDOS
DOMICILIARES E PÚBLICOS COLETADOS,
SEGUNDO A NATUREZA DO AGENTE-EXECUTOR

TABELA Co02b - INFORMAÇÕES SOBRE QUANTIDADES DE RESÍDUOS SÓLIDOS DOMICILIARES E PÚBLICOS COLETADOS, SEGUNDO A NATUREZA DO AGENTE-EXECUTOR

 ANO DE
REFERÊNCIA
2010

Município		Ocorrência de coleta de RPU junto com RDO	Qtde. total de resíduos coletados			Qtde. total coletada por agente público			Qtde. total coletada por agente privado			Qtde. Tot. col. por catadores c/apoio Pref.			Qtde. total coletada por outros agentes		
			Total	Domiciliar	Público	Total	Domiciliar	Público	Total	Domiciliar	Público	Total	Domiciliar	Público	Total	Domiciliar	Público
Código	Nome/UF		t	t	t	t	t	t	t	t	t	t	t	t	t	t	t
Região Centro-Oeste		Co154	Co119	Co111	Co115	Co116	Co108	Co112	Co117	Co109	Co113	Cs048	Cs048		Co142	Co140	Co141
520013	Acreúna/GO	Não	5.650	3.679	1.971	5.650	3.679	1.971	0	0	0				0	0	0
500025	Alcinópolis/MS	Não	1.400	700	700	0	0	0	1.200	500	700				200	200	0
520085	Americano do Brasil/GO	Sim	11			11			0						0		
520110	Anápolis/GO	Não	106.085	99.262	6.823	0	0	0	98.227	91.404	6.823	7.858	7.858		0	0	0
520120	Anhanguera/GO	Sim	576			576			0						0		
520130	Anicuns/GO	Não	12.465	12.460	5	12.005	12.000	5	312	312	0	6	6		142	142	0
500090	Antônio João/MS	Não	960	400	560	960	400	560	0	0	0	0	0		0	0	0
520150	Aporé/GO	Não	110	90	20	110	90	20	0	0	0				0	0	0
520170	Aragarças/GO	Sim	170			150			0						20		
510100	Araguaiana/MT	Não															
510120	Araguainha/MT	Sim															
520215	Araguapaz/GO	Não	1.000	3.000	1.000	1.000	0	1.000	0	3.000	0				0	0	0
510125	Araputanga/MT	Sim															
520235	Arenópolis/GO	Sim	365			365			0						0		
520330	Bela Vista de Goiás/GO	Não	3.961	3.817	144	3.853	3.709	144	0	0	0	108	108		0	0	0
500215	Bodoquena/MS	Não	1.226	1.200	26	1.226	1.200	26	0	0	0				0	0	0
530010	Brasília/DF	Não	2.086.875	781.345	1.305.530	15.515	15.515	0	2.071.360	765.830	1.305.530	0	0		0	0	0
510190	Brasnorte/MT	Não															
520390	Buriti Alegre/GO	Não															
500240	Caarapó/MS	Não															
520410	Cachoeira Alta/GO	Sim										0	0				
520460	Campestre de Goiás/GO	Sim															
520465	Campinaçu/GO	Não															
500270	Campo Grande/MS	Não	242.612	242.612	0	0	0	0	227.012	227.012	0	0	0		15.600	15.600	0
510263	Campo Novo do Parecis/MT	Não	4.415	4.015	400	4.015	4.015	0	400	0	400				0	0	0
520490	Campos Belos/GO	Não	120			120			0						0		
510268	Campos de Júlio/MT	Não	4.709	3.614	1.095	4.709	3.614	1.095	0	0	0				0	0	0
510270	Canarana/MT	Sim	1.200			1.200			0			0	0		0		
500280	Caracol/MS	Sim															
520540	Ceres/GO	Não	4.069	3.600	469	4.069	3.600	469	0	0	0	0	0		0	0	0
500295	Chapadão do Sul/MS	Não	6.000	6.000	0	6.000	6.000	0	0	0	0				0	0	0
510320	Colider/MT	Não	8.848	7.746	1.102	8.448	7.346	1.102	0	0	0	400	400		0	0	0
520552	Colinas do Sul/GO	Sim	208			208			0						0		
510325	Colniza/MT	Sim	100			100			0						0		
510330	Comodoro/MT	Não	75	60	15	75	60	15	0	0	0				0	0	0
510336	Conquista D'Oeste/MT	Sim	288			288			0						0		
520590	Corumbaba/GO	Não															
500325	Costa Rica/MS	Não															
520620	Cristalina/GO	Sim															

TABELA Co02b - INFORMAÇÕES SOBRE QUANTIDADES DE RESÍDUOS SÓLIDOS DOMICILIARES E PÚBLICOS COLETADOS, SEGUNDO A NATUREZA DO AGENTE-EXECUTOR

 ANO DE
REFERÊNCIA
2010

Município	Ocorrência de coleta de RPU junto com RDO	Qtde. total de resíduos coletados			Qtde. total coletada por agente público			Qtde. total coletada por agente privado			Qtde. Tot. col. por catadores c/apoio Pref.			Qtde. total coletada por outros agentes		
		Total	Domiciliar	Público	Total	Domiciliar	Público	Total	Domiciliar	Público	Total	Domiciliar	Público	Total	Domiciliar	Público
		t	t	t	t	t	t	t	t	t	t	t	t	t	t	t
Região Centro-Oeste	Co154	Co119	Co111	Co115	Co116	Co108	Co112	Co117	Co109	Co113	Cs048	Cs048		Co142	Co140	Co141
510340 Cuiabá/MT	Não	150.166	149.168	998	0	0	0	150.166	149.168	998	0	0		0	0	0
520660 Cumari/GO	Não	187	156	31	187	156	31	0	0	0				0	0	0
510360 Dom Aquino/MT	Não	3.168	2.640	528	3.168	2.640	528	0	0	0				0	0	0
500370 Dourados/MS	Não	59.812	55.568	4.244	163	0	163	55.339	51.257	4.081	0	0		4.311	4.311	0
520740 Edéia/GO	Não	3.000	2.880	120	3.000	2.880	120	0	0	0				0	0	0
520750 Estrela do Norte/GO	Sim	660			660			0						0		
500390 Figueirão/MS	Não	590	398	192	0	0	0	590	398	192				0	0	0
510380 Figueirópolis D'Oeste/MT	Sim	1.644			1.644			0						0		
520810 Formoso/GO	Não	230	190	40	230	190	40	0	0	0				0	0	0
520815 Gameleira de Goiás/GO	Sim	170			170			0						0		
510385 Gaúcha do Norte/MT	Sim	1.152			1.152			0						0		
500400 Glória de Dourados/MS	Não	2.420	2.100	320	2.420	2.100	320	0	0	0	0	0		0	0	0
520840 Goianápolis/GO	Sim	2			2			0						0		
520860 Goianésia/GO	Não	13.050	10.950	2.100	13.050	10.950	2.100	0	0	0				0	0	0
520870 Goiânia/GO	Sim	455.347			421.484			0			0	0		33.864		
520910 Goiatuba/GO	Sim															
520945 Guarinos/GO	Sim	1.260			1.260			0						0		
510420 Guiratinga/MT	Não	15.040	13.040	2.000	15.040	13.040	2.000	0	0	0				0	0	0
520970 Hidrolândia/GO	Sim	14.000			14.000			0						0		
520990 Iaciara/GO	Não	4.416	1.536	2.880	4.416	1.536	2.880	0	0	0				0	0	0
500430 Iguatemi/MS	Não	5.280	4.320	960	5.280	4.320	960	0	0	0				0	0	0
520995 Indiará/GO	Sim	3.945			3.945			0						0		
521000 Inhumas/GO	Não	26.080	25.000	1.080	26.080	25.000	1.080	0	0	0				0	0	0
500440 Inocência/MS	Não	3.960	2.160	1.800	3.960	2.160	1.800	0	0	0				0	0	0
521010 Ipameri/GO	Não	4.750	3.300	1.450	4.750	3.300	1.450	0	0	0				0	0	0
521020 Iporá/GO	Sim	3.672			3.672			0						0		
521056 Itaguari/GO	Não	936	840	96	936	840	96	0	0	0				0	0	0
500450 Itaporã/MS	Não															
521120 Itapuranga/GO	Sim	6.050			6.000			0						50		
521130 Itarumã/GO	Não	1.758	508	1.250	1.758	508	1.250	0	0	0				0	0	0
521140 Itauçu/GO	Sim	3.780			0			3.780						0		
521170 Jandaia/GO	Sim	1.886			1.886			0						0		
521190 Jataí/GO	Sim															
500510 Jateí/MS	Não	2.600	1.800	800	2.600	1.800	800	0	0	0	0	0		0	0	0
521210 Joviânia/GO	Não															
521220 Jussara/GO	Sim	7.340	140		7.200						140	140				
521225 Lagoa Santa/GO	Sim	760			760			0						0		
521250 Luziânia/GO	Sim	77.928			76.488			0						1.440		
500540 Maracaju/MS	Sim															

TABELA Co02b - INFORMAÇÕES SOBRE QUANTIDADES DE RESÍDUOS SÓLIDOS DOMICILIARES E PÚBLICOS COLETADOS, SEGUNDO A NATUREZA DO AGENTE-EXECUTOR

 ANO DE
REFERÊNCIA
2010

Município		Ocorrência de coleta de RPU junto com RDO	Qtde. total de resíduos coletados			Qtde. total coletada por agente público			Qtde. total coletada por agente privado			Qtde. Tot. col. por catadores c/apoio Pref.			Qtde. total coletada por outros agentes		
			Total	Domiciliar	Público	Total	Domiciliar	Público	Total	Domiciliar	Público	Total	Domiciliar	Público	Total	Domiciliar	Público
Código	Nome/UF		t	t	t	t	t	t	t	t	t	t	t	t	t	t	t
Região Centro-Oeste		Co154	Co119	Co111	Co115	Co116	Co108	Co112	Co117	Co109	Co113	Cs048	Cs048		Co142	Co140	Co141
510558	Marcelândia/MT	Não	9.500	9.000	500	9.500	9.000	500	0	0	0				0	0	0
510560	Matupá/MT	Não	4.104	3.144	960	4.104	3.144	960	0	0	0				0	0	0
521300	Maurilândia/GO	Não	6.400	6.300	100	6.400	6.300	100	0	0	0				0	0	0
521305	Mimoso de Goiás/GO	Não	387	360	27	387	360	27	0	0	0				0	0	0
521310	Mineiros/GO	Sim	15.480			1.680			13.800						0		
500560	Miranda/MS	Sim															
510562	Mirassol d'Oeste/MT	Sim	4.138			4.138			0						0		
521385	Morro Agudo de Goiás/GO	Não	1.530	1.080	450	1.530	1.080	450	0	0	0				0	0	0
521390	Mossâmedes/GO	Sim															
521400	Mozarlândia/GO	Sim	4.439			4.439			0			0	0		0		
500568	Mundo Novo/MS	Não	6.600	5.280	1.320	6.600	5.280	1.320	0	0	0				0	0	0
500570	Naviraí/MS	Não	16.946	16.766	180	13.870	13.870	0	3.076	2.896	180				0	0	0
521450	Nerópolis/GO	Sim	9.100	100		9.000			0			100	100		0		
510600	Nortelândia/MT	Sim															
510621	Nova Canaã do Norte/MT	Sim															
521487	Nova Iguaçu de Goiás/GO	Sim	594			594			0						0		
510885	Nova Marilândia/MT	Não	1.100	800	300	900	700	200	0	0	0				200	100	100
510623	Nova Olímpia/MT	Sim	3.654			3.654			0						0		
521500	Nova Veneza/GO	Sim															
510625	Nova Xavantina/MT	Sim	9.000			9.000			0						0		
510626	Novo Mundo/MT	Não	140	120	20	140	120	20	0	0	0				0	0	0
521525	Novo Planalto/GO	Sim															
521560	Padre Bernardo/GO	Sim															
521630	Paranaiguara/GO	Não															
521640	Paraúna/GO	Sim	2.280			0			2.280						0		
510642	Peixoto de Azevedo/MT	Não	10.915	10.900	15	10.815	10.800	15	0	0	0	100	100		0	0	0
521645	Perolândia/GO	Sim	624			624			0						0		
521680	Petrolina de Goiás/GO	Sim															
521839	Professor Jamil/GO	Não	202	192	10	202	192	10	0	0	0				0	0	0
521850	Quirinópolis/GO	Não	8.400	8.400	0	8.400	8.400	0	0	0	0				0	0	0
521870	Rianópolis/GO	Sim	576			576			0						0		
510719	Ribeirãozinho/MT	Sim	84			50			30						4		
500720	Rio Brilhante/MS	Não	9.800	8.800	1.000	8.800	7.800	1.000	0	0	0	1.000	1.000		0	0	0
521880	Rio Verde/GO	Sim	87.932			0			87.932						0		
510760	Rondonópolis/MT	Não	40.330	40.320	10	40.330	40.320	10	0	0	0				0	0	0
510724	Santa Carmem/MT	Sim	300			300			0						0		
510774	Santa Cruz do Xingu/MT	Sim	1.800			800			1.000						0		
521940	Santa Rita do Araguaia/GO	Sim	2.260			0			2.160						100		
521980	São Domingos/GO	Não	2.190	1.460	730	1.460	1.460	0	730	0	730				0	0	

TABELA Co02b - INFORMAÇÕES SOBRE QUANTIDADES DE RESÍDUOS SÓLIDOS DOMICILIARES E PÚBLICOS COLETADOS, SEGUNDO A NATUREZA DO AGENTE-EXECUTOR

 ANO DE
REFERÊNCIA
2010

Município		Ocorrência de coleta de RPU junto com RDO	Qtde. total de resíduos coletados			Qtde. total coletada por agente público			Qtde. total coletada por agente privado			Qtde. Tot. col. por catadores c/apoio Pref.			Qtde. total coletada por outros agentes		
			Total	Domiciliar	Público	Total	Domiciliar	Público	Total	Domiciliar	Público	Total	Domiciliar	Público	Total	Domiciliar	Público
Código	Nome/UF		t	t	t	t	t	t	t	t	t	t	t	t	t	t	t
Região Centro-Oeste		Co154	Co119	Co111	Co115	Co116	Co108	Co112	Co117	Co109	Co113	Cs048	Cs048		Co142	Co140	Co141
521990 São Francisco de Goiás/GO		Sim															
510730 São José do Rio Claro/MT		Não															
510710 São José dos Quatro Marcos/MT		Não	3.052	3.052	0	3.052	3.052	0	0	0	0	0	0		0	0	0
522015 São Luiz do Norte/GO		Não	170	120	50	150	100	50	20	20	0				0	0	0
522020 São Miguel do Araguaia/GO		Sim	10.640			8.000			2.640						0		
522026 São Miguel do Passa Quatro/GO		Não	28	18	10	28	18	10	0	0	0				0	0	0
522028 São Patricio/GO		Sim	288			288			0						0		
522040 São Simão/GO		Não	439	419	20	419	419	0	20	0	20				0	0	0
510787 Sapezal/MT		Não	3.045	2.835	210	0	0	0	3.045	2.835	210				0	0	0
522045 Senador Canedo/GO		Não	22.200	19.200	3.000	22.200	19.200	3.000	0	0	0				0	0	0
510788 Serra Nova Dourada/MT		Não	108	42	66	108	42	66	0	0	0				0	0	0
522068 Simolândia/GO		Não	1.200	1.200	0	1.200	1.200	0	0	0	0				0	0	0
500797 Taquarussu/MS		Não	452	192	260	452	192	260	0	0	0	0	0		0	0	0
500800 Terenos/MS		Não	1.832	1.832	0	0	0	0	1.832	1.832	0				0	0	0
500830 Três Lagoas/MS		Não	37.378	31.618	5.760	0	0	0	37.378	31.618	5.760				0	0	0
522130 Três Ranchos/GO		Não															
522150 Turvânia/GO		Não															
522157 Uirapuru/GO		Sim	90			90			0						0		
522170 Uruana/GO		Não	2.880	2.304	576	2.880	2.304	576	0	0	0				0	0	0
510550 Vila Bela da Santíssima Trindade/MT		Não	3.510	2.712	798	3.510	2.712	798	0	0	0				0	0	0

TABELA Co03
INFORMAÇÕES DIVERSAS SOBRE COLETA DE RESÍDUOS SÓLIDOS

TABELA Co03 - INFORMAÇÕES DIVERSAS SOBRE COLETA DE RESÍDUOS SÓLIDOS

ANO DE
REFERÊNCIA
2010

Município		Remessa de resíduos domiciliares ou públicos p/ outro município		Uso de balança	Serviço terceirizado de Coleta de RDO+RPU			Serviço terceirizado de trasnporte da unidade transbordo à destino final		Serv. terc. de disposição final em aterro	
		Ocor- rência	Município(s) de destino		Valor contratual	Incluído transporte até a und. transbordo ou destino final	Distância média até a unidade	Valor contratual	Distância média até a unidade	Ocorrência de operação do aterro por execução privado	Valor Contratual
					R\$/t	exist.	Km	R\$/t	km	exist.	R\$/t
Código	Nome/UF										
Região Centro-Oeste		Co019	Co020	Co021	Co012	Co148	Co150	Co146	Co152	Up060	Up014
520013	Acreúna/GO	Não		Não							
500025	Alcinópolis/MS	Não		Não	90,00	Sim	< 15Km			Não	
520085	Americano do Brasil/GO	Não		Não		Não			< 15Km	Não	
520110	Anápolis/GO	Não		Sim	60,05	Sim	< 15Km			Sim	24,79
520120	Anhanguera/GO	Não		Não							
520130	Anicuns/GO	Não		Não	40,00	Não		40,00	< 15Km	Não	
500090	Antônio João/MS	Não		Não	18,35	Não		11,00	< 15Km	Não	
520150	Aporé/GO	Não		Não							
520170	Aragarças/GO	Não		Não	200,00	Sim				Não	
510100	Araguaiana/MT	Não		Não							
510120	Araguainha/MT	Não		Não						Não	
520215	Araguapaz/GO	Sim	Goiânia/GO	Não		Sim	< 15Km			Não	
510125	Araputanga/MT	Não		Não	15,00	Sim	< 15Km			Não	
520235	Arenópolis/GO	Sim	São Luís de Montes Belos/GO	Não							
520330	Bela Vista de Goiás/GO	Não		Não							
500215	Bodoquena/MS	Não		Não							
530010	Brasília/DF	Não		Sim	29,46	Não		19,17	32	Sim	11,22
510190	Brasnorte/MT	Não		Não							
520390	Buriti Alegre/GO	Não		Não		Não			< 15Km	Não	
500240	Caarapó/MS	Não		Sim							
520410	Cachoeira Alta/GO	Não		Não							
520460	Campestre de Goiás/GO	Não		Não							
520465	Campinaçu/GO	Não		Não		Não			< 15Km	Não	
500270	Campo Grande/MS	Não		Sim	63,47	Sim	< 15Km			Não	
510263	Campo Novo do Parecis/MT	Não		Não						Não	
520490	Campos Belos/GO	Não		Não							
510268	Campos de Júlio/MT	Não		Não							
510270	Canarana/MT	Não		Sim							
500280	Caracol/MS	Não		Não							
520540	Ceres/GO	Não		Não							
500295	Chapadão do Sul/MS	Não		Sim	61,29	Sim	< 15Km			Não	
510320	Colíder/MT	Não		Não							
520552	Colinas do Sul/GO	Não									
510325	Colniza/MT	Não		Não							
510330	Comodoro/MT	Não		Sim		Não			< 15Km	Não	
510336	Conquista D'Oeste/MT	Não		Não							
520590	Corumbaba/GO	Não		Não							
500325	Costa Rica/MS	Não		Não							
520620	Cristalina/GO	Não		Sim	10,00	Sim	< 15Km			Sim	

TABELA Co03 - INFORMAÇÕES DIVERSAS SOBRE COLETA DE RESÍDUOS SÓLIDOS

ANO DE
REFERÊNCIA
2010

Município		Remessa de resíduos domiciliares ou públicos p/ outro município		Uso de balança	Serviço terceirizado de Coleta de RDO+RPU			Serviço terceirizado de transporte da unidade transbordo à destino final		Serv. terc. de disposição final em aterro	
		Ocor- rência	Município(s) de destino		Valor contratual	Incluído transporte até a und. transbordo ou destino final	Distância média até a unidade	Valor contratual	Distância média até a unidade	Ocorrência de operação do aterro por execução privado	Valor Contratual
Código	Nome/UF				R\$/t	exist.	Km	R\$/t	km		
Região Centro-Oeste		Co019	Co020	Co021	Co012	Co148	Co150	Co146	Co152	Up060	Up014
510340	Cuiabá/MT	Não		Sim		Sim	17			Sim	
520660	Cumari/GO	Não		Não							
510360	Dom Aquino/MT	Sim	Jaciara/MT	Não							
500370	Dourados/MS	Não		Sim	81,62	Sim	17			Sim	57,77
520740	Edéia/GO	Não		Não							
520750	Estrela do Norte/GO	Não		Não			< 15Km			Não	
500390	Figueirão/MS	Não		Não	246,00	Sim	< 15Km			Não	
510380	Figueirópolis D'Oeste/MT	Não		Não							
520810	Formoso/GO	Não		Não							
520815	Gameleira de Goiás/GO	Não		Não	162,00	Sim	< 15Km			Não	
510385	Gaúcha do Norte/MT	Não		Não						Não	
500400	Glória de Dourados/MS	Não		Sim							
520840	Goianápolis/GO	Não		Não		Não			< 15Km	Não	
520860	Goianésia/GO	Não		Sim							
520870	Goiânia/GO	Não		Sim							
520910	Goiatuba/GO	Não		Não							
520945	Guarinos/GO	Não		Não	400,00					Não	
510420	Guiratinga/MT	Não								Não	
520970	Hidrolândia/GO	Não		Não	12,00	Sim	< 15Km			Não	
520990	Jaciara/GO	Não		Não		Sim	< 15Km			Não	
500430	Iguatemi/MS	Não		Não	10,00	Não		10,00	< 15Km	Não	
520995	Indiara/GO	Não		Não			< 15Km				
521000	Inhumas/GO	Não		Não	150,00	Sim	< 15Km			Não	
500440	Inocência/MS	Não		Não							
521010	Ipameri/GO	Não		Não							
521020	Iporá/GO	Não		Não		Não			< 15Km	Não	
521056	Itaguari/GO	Não		Não							
500450	Itaporá/MS	Não		Não							
521120	Itapuranga/GO	Não		Não							
521130	Itarumã/GO	Não		Não		Sim	< 15Km				
521140	Itauçu/GO	Não		Não	10,00	Sim	< 15Km			Sim	100,00
521170	Jandaia/GO	Não		Não							
521190	Jataí/GO	Não		Não	89,41	Não			23	Sim	37,00
500510	Jatei/MS	Não		Não	10,00	Não			< 15Km	Não	
521210	Joviânia/GO	Não		Não							
521220	Jussara/GO	Não		Não							
521225	Lagoa Santa/GO	Não		Não	47,40	Não			< 15Km	Não	
521250	Luziânia/GO	Não		Não							
500540	Maracaju/MS	Não		Sim	96,30	Sim	< 15Km			Sim	67,90

TABELA Co03 - INFORMAÇÕES DIVERSAS SOBRE COLETA DE RESÍDUOS SÓLIDOS

ANO DE
REFERÊNCIA
2010

Município		Remessa de resíduos domiciliares ou públicos p/ outro município		Uso de balança	Serviço terceirizado de Coleta de RDO+RPU			Serviço terceirizado de transporte da unidade transbordo à destino final		Serv. terc. de disposição final em aterro	
		Ocor- rência	Município(s) de destino		Valor contratual	Incluído transporte até a und. transbordo ou destino final	Distância média até a unidade	Valor contratual	Distância média até a unidade	Ocorrência de operação do aterro por execução privado	Valor Contratual
Código	Nome/UF						R\$/t	exist.	Km	R\$/t	km
Região Centro-Oeste		Co019	Co020	Co021	Co012	Co148	Co150	Co146	Co152	Up060	Up014
510558	Marcelândia/MT	Não		Não							
510560	Matupá/MT	Não		Não							
521300	Maurilândia/GO	Não		Não							
521305	Mimoso de Goiás/GO	Não		Não							
521310	Mineiros/GO	Não		Não	64,82	Sim	< 15Km			Não	
500560	Miranda/MS	Não		Não							
510562	Mirassol d'Oeste/MT	Não		Não						Não	
521385	Morro Agudo de Goiás/GO	Não		Não							
521390	Mossâmedes/GO	Não		Não		Não					
521400	Mozarlândia/GO	Não		Não		Não			< 15Km	Não	
500568	Mundo Novo/MS	Não		Não	120,00	Sim	< 15Km			Não	
500570	Navirai/MS	Não		Sim	87,02	Sim	< 15Km			Não	
521450	Nerópolis/GO	Não		Não							
510600	Nortelândia/MT	Não		Não							
510621	Nova Canaã do Norte/MT	Não		Não							
521487	Nova Iguaçu de Goiás/GO	Não		Não							
510885	Nova Marilândia/MT	Não		Não							
510623	Nova Olímpia/MT	Não		Não		Sim	< 15Km			Não	
521500	Nova Veneza/GO	Não		Não							
510625	Nova Xavantina/MT	Não		Não		Sim					
510626	Novo Mundo/MT	Não		Não	150,00	Não		50,00	< 15Km	Não	
521525	Novo Planalto/GO	Sim	Anápolis/GO; São Miguel do Araguaia/GO	Não						Não	
521560	Padre Bernardo/GO										
521630	Paranaiguara/GO	Não		Não							
521640	Paraúna/GO	Não		Não							
510642	Peixoto de Azevedo/MT	Não		Não	250,00	Não		300,00	< 15Km	Não	
521645	Perolândia/GO	Não		Não							
521680	Petrolina de Goiás/GO	Não		Não		Não			< 15Km	Não	
521839	Professor Jamil/GO	Não		Não							
521850	Quirinópolis/GO	Não		Sim							
521870	Rianápolis/GO	Não		Não							
510719	Ribeirãozinho/MT	Não		Não		Sim	< 15Km			Não	
500720	Rio Brilhante/MS	Não		Não							
521880	Rio Verde/GO	Não		Sim		Sim	25			Sim	
510760	Rondonópolis/MT	Não		Não	103,26	Sim				Sim	57,12
510724	Santa Carmem/MT	Não		Não							
510774	Santa Cruz do Xingu/MT	Não		Não		Sim	< 15Km			Não	
521940	Santa Rita do Araguaia/GO	Não		Sim	27,00	Sim	< 15Km				
521980	São Domingos/GO	Não		Não							

TABELA Co03 - INFORMAÇÕES DIVERSAS SOBRE COLETA DE RESÍDUOS SÓLIDOS

ANO DE
REFERÊNCIA
2010

Município		Remessa de resíduos domiciliares ou públicos p/ outro município		Uso de balança	Serviço terceirizado de Coleta de RDO+RPU			Serviço terceirizado de transporte da unidade transbordo à destino final		Serv. terc. de disposição final em aterro	
		Ocor- rência	Município(s) de destino		Valor contratual	Incluído transporte até a und. transbordo ou destino final	Distância média até a unidade	Valor contratual	Distância média até a unidade	Ocorrência de operação do aterro por execução privado	Valor Contratual
Código	Nome/UF				R\$/t	exist.	Km				
Região Centro-Oeste		Co019	Co020	Co021	Co012	Co148	Co150	Co146	Co152	Up060	Up014
521990	São Francisco de Goiás/GO	Não		Não							
510730	São José do Rio Claro/MT	Não		Não							
510710	São José dos Quatro Marcos/MT	Não		Sim	150,00	Sim	< 15Km			Não	
522015	São Luiz do Norte/GO	Não		Não	400,00	Não		400,00	< 15Km	Não	
522020	São Miguel do Araguaia/GO	Não		Não	222,72	Não			< 15Km	Não	
522026	São Miguel do Passa Quatro/GO	Não		Sim		Não				Não	
522028	São Patrício/GO										
522040	São Simão/GO	Não		Não		Sim	< 15Km			Não	
510787	Sapezal/MT	Não		Não	118,51	Sim	< 15Km			Não	
522045	Senador Canedo/GO	Não		Não							
510788	Serra Nova Dourada/MT	Não		Não							
522068	Simolândia/GO	Não		Não							
500797	Taquarussu/MS	Não		Não							
500800	Terenos/MS	Não		Não	91,53	Sim	< 15Km			Não	
500830	Três Lagoas/MS	Não		Sim	87,00	Sim	< 15Km			Sim	48,70
522130	Três Ranchos/GO	Não		Não	320,00	Sim	< 15Km			Não	
522150	Turvânia/GO	Não		Sim		Não			< 15Km	Não	
522157	Uirapuru/GO	Não		Não						Não	
522170	Uruana/GO	Não		Não		Sim	< 15Km			Não	
510550	Vila Bela da Santíssima Trindade/MT	Não		Não		Não			2	Não	

TABELA Co04a

INFORMAÇÕES SOBRE VEÍCULOS DE AGENTES PÚBLICOS
NA COLETA DE RESÍDUOS SÓLIDOS DOMICILIARES E PÚBLICOS

TABELA Co04a - INFORMAÇÕES SOBRE VEÍCULOS DE AGENTES PÚBLICOS
NA COLETA DE RESÍDUOS SÓLIDOS DOMICILIARES E PÚBLICOS

ANO DE
REFERÊNCIA
2010

Município		Quantidade de veículos de agentes públicos, por idade, em anos																	
		Caminhão compactador			Cam. bascul. carroceria ou baú			Caminhões poliguindaste			Trator agrícola com reboque			Tração animal			Embarcações		
		Até 5	6 a 10	Mais de 10	Até 5	6 a 10	Mais de 10	Até 5	6 a 10	Mais de 10	Até 5	6 a 10	Mais de 10	Até 5	6 a 10	Mais de 10	Até 5	6 a 10	Mais de 10
Código	Nome/UF	unidade	unidade	unidade	unidade	unidade	unidade	unidade	unidade	unidade	unidade	unidade	unidade	unidade	unidade	unidade	unidade	unidade	unidade
Região Centro-Oeste		Co054	Co055	Co056	Co063	Co064	Co065	Co072	Co073	Co074	Co081	Co082	Co083	Co090	Co091	Co092	Co155	Co156	Co157
520013	Acreúna/GO		1							1			2						
500025	Alcinópolis/MS	0	0	0	0	2	0	0	0	0	0	0	1	0	0	0	0	0	0
520085	Americano do Brasil/GO	1	0	0	0	0	0	0	0	0	0	1	2	0	0	0	0	0	0
520110	Anápolis/GO	0	0	0	0	0	0	0	0	0	0	0	0	0	0	0	0	0	0
520120	Anhanguera/GO	0	0	0	0	0	1	0	0	0	0	0	1	0	0	0	0	0	0
520130	Anicuns/GO	0	0	1	0	0	4	0	0	0	0	0	2	3	0	0	0	0	1
500090	Antônio João/MS	0	0	0	3	0	0	0	0	0	4	2	0	0	0	0	0	0	0
520150	Aporé/GO	0	0	1	0	0	0	0	0	0	0	0	1	0	0	0	0	0	0
520170	Aragarças/GO	0	0	0	0	0	0	0	0	0	1	0	1	0	0	0	0	0	0
510100	Araguaiana/MT																		
510120	Araguainha/MT				1														
520215	Araguapaz/GO												1						
510125	Araputanga/MT		1				4		1				1						
520235	Arenópolis/GO						2												
520330	Bela Vista de Goiás/GO		2			2													
500215	Bodoquena/MS	0	0	0	0	0	1	0	0	0	0	0	2	0	0	0	0	0	0
530010	Brasília/DF			7			6												
510190	Brasnorte/MT	1	0	0	0	0	0	0	0	0	0	0	0	0	0	0	0	0	0
520390	Buriti Alegre/GO	1	0	0	2	0	0	0	0	0	0	0	0	0	0	0	0	0	0
500240	Caarapó/MS																		
520410	Cachoeira Alta/GO			1						1			1						
520460	Campestre de Goiás/GO	0	0	0	0	0	0	0	0	0	0	0	2	0	0	0	0	0	0
520465	Campinaçu/GO																		
500270	Campo Grande/MS	0	0	0	0	0	0	0	0	0	0	0	0	0	0	0	0	0	0
510263	Campo Novo do Parecis/MT	0	2	0	0	1	0	0	0	0	0	0	0	0	0		0	0	0
520490	Campos Belos/GO			2			4						1						
510268	Campos de Júlio/MT	0	0	0	0	0	1			0			1			0			0
510270	Canarana/MT	1	1		1	1					1	2							
500280	Caracol/MS	0	0	0	1	1	0	0	0	0	1	1	0	0	0	0	0	0	0
520540	Ceres/GO			3	1		3				1		2						
500295	Chapadão do Sul/MS		1																
510320	Colíder/MT	2				2						1							
520552	Colinas do Sul/GO	0	0	0	1							1							
510325	Colniza/MT	0	1	0	0	2	0	0	0	0	0	0	1	0	0	0	0	0	0
510330	Comodoro/MT	1	0	0	3	0	0	0	0	0	0	0	0	0	0	0	0	0	0
510336	Conquista D'Oeste/MT					1							1						
520590	Corumbaita/GO			1		2													
500325	Costa Rica/MS																		
520620	Cristalina/GO	3			3														

**TABELA Co04a - INFORMAÇÕES SOBRE VEÍCULOS DE AGENTES PÚBLICOS
NA COLETA DE RESÍDUOS SÓLIDOS DOMICILIARES E PÚBLICOS**
**ANO DE
REFERÊNCIA
2010**

Município	Quantidade de veículos de agentes públicos, por idade, em anos																	
	Caminhão compactador			Cam. bascul. carroceria ou baú			Caminhões poliguindaste			Trator agrícola com reboque			Tração animal			Embarcações		
	Até 5	6 a 10	Mais de 10	Até 5	6 a 10	Mais de 10	Até 5	6 a 10	Mais de 10	Até 5	6 a 10	Mais de 10	Até 5	6 a 10	Mais de 10	Até 5	6 a 10	Mais de 10
	unidade	unidade	unidade	unidade	unidade	unidade	unidade	unidade	unidade	unidade	unidade	unidade	unidade	unidade	unidade	unidade	unidade	unidade
Código Nome/UF	Co054	Co055	Co056	Co063	Co064	Co065	Co072	Co073	Co074	Co081	Co082	Co083	Co090	Co091	Co092	Co155	Co156	Co157
Região Centro-Oeste																		
510340 Cuiabá/MT	0	0	0	0	0	0	0	0	0	0	0	0	0	0	0	0	0	0
520660 Cumari/GO												1						
510360 Dom Aquino/MT	0	0	2	0	0	0	0	0	0	0	0	0	0	0	0	0	0	0
500370 Dourados/MS	0	0	0	0	0	0	0	0	0	0	0	0	0	0	0	0	0	0
520740 Edéia/GO	0	1	0	0	0	0	0	0	0	0	2	0	0	0	0	0	0	0
520750 Estrela do Norte/GO	0	0	0	0	1	0	0	0	0	0	2	0	0	0	0	0	0	0
500390 Figueirão/MS																		
510380 Figueirópolis D'Oeste/MT	0	0	0	0	0	1	0	0	0	0	0	0	0	0	0	0	0	0
520810 Formoso/GO	0	0	1	0	0	2	0	0	0	0	0	1	0	0	0	0	0	0
520815 Gameleira de Goiás/GO	0	0	0	0	0	0	0	0	0	0	0	0	0	0	0	0	0	0
510385 Gaúcha do Norte/MT	0	0	0	0	0	1	0	0	0	0	0	0	0	0	0	0	0	0
500400 Glória de Dourados/MS	0	0	1	0	0	1	0	0	0	0	0	2	0	0	0	0	0	0
520840 Goianápolis/GO			1															
520860 Goianésia/GO	0	1	1	0	0	0	0	0	0	0	0	0	0	0	0	0	0	0
520870 Goiânia/GO	55	0	0	1	0	0	0			0			0	0	0	0	0	0
520910 Goituba/GO																		
520945 Guarinos/GO	0	0	0	0	0	1	0	0	0	0	0	1	0	0	0	0	0	0
510420 Guiratinga/MT					1									1				
520970 Hidrolândia/GO	2				1													
520990 Iaciara/GO	0	0	1	0	0	0	0	0	0	0	0	2	0	0	0	0	0	0
500430 Iguatemi/MS	0	0	0	0	0	4	0	0	0	1	0	0	0	0	0	0	0	0
520995 Indiará/GO			1	0	0	0	0	0	0	0	0	0	0	0	0	0	0	0
521000 Inhumas/GO			3									2						
500440 Inocência/MS	0	0	1	0	0	1	0	0	0	0	0	3	0	0	0	0	0	0
521010 Ipameri/GO	0	0	3			1						2						
521020 Iporá/GO			2			1			0			1			0			0
521056 Itaguari/GO	0	1	0	0	0	1	0	0	0	0	0	1						
500450 Itaporã/MS			1			6												
521120 Itapuranga/GO	2	0	0	2	0	0	0	0	0	1	0	0	0	0	0	0	0	0
521130 Itarumã/GO	0	0	0	0	0	2	0	0	0	0	0	2	0	0	0	0	0	0
521140 Itauçu/GO						2						1						
521170 Jandaia/GO	0	0	0	0	1	0	0	0	0	0	1	0	0	0	0	0	0	0
521190 Jataí/GO						4												
500510 Jateí/MS			1			1						1						
521210 Joviânia/GO				2						1								
521220 Jussara/GO	2	0	0	0	0	3	0	0	1	0	0	2	0	0	0	0	0	0
521225 Lagoa Santa/GO	0	0	0	0	0	0	0	0	0	0	0	0	0	0	0	0	0	0
521250 Luziânia/GO			6			3												
500540 Maracaju/MS	0	0	0	0	0	0	0	0	0	0	0	0	0	0	0	0	0	0

**TABELA Co04a - INFORMAÇÕES SOBRE VEÍCULOS DE AGENTES PÚBLICOS
NA COLETA DE RESÍDUOS SÓLIDOS DOMICILIARES E PÚBLICOS**

ANO DE
REFERÊNCIA
2010

Município	Quantidade de veículos de agentes públicos, por idade, em anos																	
	Caminhão compactador			Cam. bascul. carroceria ou baú			Caminhões poliguindaste			Trator agrícola com reboque			Tração animal			Embarcações		
	Até 5	6 a 10	Mais de 10	Até 5	6 a 10	Mais de 10	Até 5	6 a 10	Mais de 10	Até 5	6 a 10	Mais de 10	Até 5	6 a 10	Mais de 10	Até 5	6 a 10	Mais de 10
	unidade	unidade	unidade	unidade	unidade	unidade	unidade	unidade	unidade	unidade	unidade	unidade	unidade	unidade	unidade	unidade	unidade	unidade
Código Nome/UF	Co054	Co055	Co056	Co063	Co064	Co065	Co072	Co073	Co074	Co081	Co082	Co083	Co090	Co091	Co092	Co155	Co156	Co157
Região Centro-Oeste																		
510558 Marcelândia/MT						3						1						
510560 Matupá/MT																		
521300 Maurilândia/GO	1	0	0	1	2	0	0	0	0	0	0	0	0	0	0	0	0	0
521305 Mimoso de Goiás/GO	0	0	0	0	0	0	0	0	0	0	0	1	0	0	0	0	0	0
521310 Mineiros/GO	0	0	0		3			1			1							
500560 Miranda/MS			1			2												
510562 Mirassol d'Oeste/MT			1			2						2						
521385 Morro Agudo de Goiás/GO		0			2			1			0			0			0	
521390 Mossâmedes/GO				1														
521400 Mozarlândia/GO	0	0	0	0	2	0	0	0	0	3	3	0	0	0	0	0	0	0
500568 Mundo Novo/MS	0	1	1	0	0	3	0	0	0	0	0	2	0	0	0	0	0	0
500570 Naviraí/MS	1	1	1	0	0	0	0	0	0	0	0	0	0	0	0	0	0	0
521450 Nerópolis/GO		2			2							1						
510600 Nortelândia/MT	0	0	0	0	1	1	1	0	0	1	0	0	0	0	0	0	0	0
510621 Nova Canaã do Norte/MT												2						
521487 Nova Iguaçu de Goiás/GO			1			1												
510885 Nova Marilândia/MT				2						1								
510623 Nova Olímpia/MT	1		1	5							1							
521500 Nova Veneza/GO	0	1	0	1	2	0	0	0	0	0	2	1	0	0	0	0	0	0
510625 Nova Xavantina/MT			1			1						1						
510626 Novo Mundo/MT	0	0	0	0	0	0	0	0	0	0	0	1	1	0	0	0	0	0
521525 Novo Planalto/GO						1						1						
521560 Padre Bernardo/GO			1		1													
521630 Paranaiguara/GO			1			1				1		0			0			0
521640 Paraúna/GO	1		1	0		5			1									
510642 Peixoto de Azevedo/MT		1			2	2												
521645 Perolândia/GO	0	0	0	0	0	0	0	0	0	0	1	0	0	0	0	0	0	0
521680 Petrolina de Goiás/GO	0	0	0	0	0	3	0	0	0	0	0	0	0	0	0	0	0	0
521839 Professor Jamil/GO			1															
521850 Quirinópolis/GO	1		4		4	8						3						
521870 Rianópolis/GO	0	1	0	0	0	0	0	0	0	0	0	0	0	0	0	0	0	0
510719 Ribeirãozinho/MT			1								1							
500720 Rio Brilhante/MS	2	1	0	0	0	0	0	0	0	0	0	0	0	0	0	0	0	0
521880 Rio Verde/GO																		
510760 Rondonópolis/MT	0	0	5	3	7	3	0	0	1	0	0	3	0	0	0	0	0	0
510724 Santa Carmem/MT						1						1						
510774 Santa Cruz do Xingu/MT					1													
521940 Santa Rita do Araguaia/GO					2	1					2							
521980 São Domingos/GO	0	1	0	0	0	0	0	0	0	0	1	1	0	0	0	0	0	0

**TABELA Co04a - INFORMAÇÕES SOBRE VEÍCULOS DE AGENTES PÚBLICOS
NA COLETA DE RESÍDUOS SÓLIDOS DOMICILIARES E PÚBLICOS**

ANO DE
REFERÊNCIA
2010

Município	Quantidade de veículos de agentes públicos, por idade, em anos																	
	Caminhão compactador			Cam. bascul. carroceria ou baú			Caminhões poliguindaste			Trator agrícola com reboque			Tração animal			Embarcações		
	Até 5	6 a 10	Mais de 10	Até 5	6 a 10	Mais de 10	Até 5	6 a 10	Mais de 10	Até 5	6 a 10	Mais de 10	Até 5	6 a 10	Mais de 10	Até 5	6 a 10	Mais de 10
	unidade	unidade	unidade	unidade	unidade	unidade	unidade	unidade	unidade	unidade	unidade	unidade	unidade	unidade	unidade	unidade	unidade	unidade
Código Nome/UF	Co054	Co055	Co056	Co063	Co064	Co065	Co072	Co073	Co074	Co081	Co082	Co083	Co090	Co091	Co092	Co155	Co156	Co157
Região Centro-Oeste																		
521990 São Francisco de Goiás/GO					1					1								
510730 São José do Rio Claro/MT		1				1				1			1					
510710 São José dos Quatro Marcos/MT	0	1	0	0	2	0	0	0	0	0	2	0	0	0	0	0	0	0
522015 São Luiz do Norte/GO	0	0	1	0	0	1	0	0	0	0	1	0	0	0	0	0	0	0
522020 São Miguel do Araguaia/GO			3			3			0			1			0			3
522026 São Miguel do Passa Quatro/GO	0	0	0	0	1	0	0	0	0	0	2	0	0	0	0	0	0	0
522028 São Patrício/GO		1				2												
522040 São Simão/GO			2		5			1										
510787 Sapezal/MT		0			0			0			0			0			0	
522045 Senador Canedo/GO	3	1	1	4	2	1	1		0	5	2	0	0	0	0	0	0	0
510788 Serra Nova Dourada/MT				1						1								
522068 Simolândia/GO																		
500797 Taquarussu/MS												3						
500800 Terenos/MS						1												
500830 Três Lagoas/MS																		
522130 Três Ranchos/GO	1					1						1						
522150 Turvânia/GO	0	0	1	0	0	0	0	0	0	0	0	0	0	0	0	0	0	0
522157 Uirapuru/GO						1					1							
522170 Uruana/GO	0	0	1	0	0	2	0	0	0	0	0	1	0	0	1	0	0	0
510550 Vila Bela da Santíssima Trindade/MT	0	0	0			1												

TABELA Co04b

INFORMAÇÕES SOBRE VEÍCULOS DE AGENTES PRIVADOS
NA COLETA DE RESÍDUOS SÓLIDOS DOMICILIARES E PÚBLICOS

TABELA Co04b - INFORMAÇÕES SOBRE VEÍCULOS DE AGENTES PRIVADOS
NA COLETA DE RESÍDUOS SÓLIDOS DOMICILIARES E PÚBLICOS

ANO DE
REFERÊNCIA
2010

Município		Quantidade de veículos dos agentes privados, por idade, em anos																	
		Caminhão compactador			Cam. bascul. carroceria ou baú			Caminhões poliguindaste			Trator agrícola com reboque			Tração animal			Embarcações		
Código	Nome/UF	Até 5	6 a 10	Mais de 10	Até 5	6 a 10	Mais de 10	Até 5	6 a 10	Mais de 10	Até 5	6 a 10	Mais de 10	Até 5	6 a 10	Mais de 10	Até 5	6 a 10	Mais de 10
		unidade	unidade	unidade	unidade	unidade	unidade	unidade	unidade	unidade	unidade	unidade	unidade	unidade	unidade	unidade	unidade	unidade	unidade
Região Centro-Oeste		Co057	Co058	Co059	Co066	Co067	Co068	Co075	Co076	Co077	Co084	Co085	Co086	Co093	Co094	Co095	Co158	Co159	Co160
520013	Acreúna/GO																		
500025	Alcinópolis/MS	0	0	0	0	0	1	0	0	0	0	0	1	0	0	0	0	0	0
520085	Americano do Brasil/GO	0	0	0	0	0	0	0	0	0	0	0	0	0	0	0	0	0	0
520110	Anápolis/GO	13	0	0	0	0	0	0	0	0	0	0	0	0	0	0	0	0	0
520120	Anhanguera/GO	0	0	0	0	0	0	0	0	0	0	0	0	0	0	0	0	0	0
520130	Anicuns/GO	0	1	0	0	3	0	0	0	0	0	0	0	0	0	0	0	0	0
500090	Antônio João/MS	0	0	0	0	0	0	0	0	0	0	0	0	0	0	0	0	0	0
520150	Aporé/GO	0	0	0	0	0	0	0	0	0	0	0	0	0	0	0	0	0	0
520170	Aragarças/GO	2	0	0	0	0	0	0	0	0	0	0	0	0	0	0	0	0	0
510100	Araguaiana/MT																		
510120	Araguainha/MT																		
520215	Araguapaz/GO					3													
510125	Araputanga/MT																		
520235	Arenópolis/GO																		
520330	Bela Vista de Goiás/GO																		
500215	Bodoquena/MS	0	0	0	0	0	0	0	0	0	0	0	0	0	0	0	0	0	0
530010	Brasília/DF	131				92													
510190	Brasnorte/MT	0	0	0	0	0	0	0	0	0	0	0	0	0	0	0	0	0	0
520390	Buriti Alegre/GO	0	0	0	2	0	0	0	0	0	0	0	0	0	0	0	0	0	0
500240	Caarapó/MS																		
520410	Cachoeira Alta/GO																		
520460	Campestre de Goiás/GO	0	0	0	0	0	0	0	0	0	0	0	0	0	0	0	0	0	0
520465	Campinaçu/GO																		
500270	Campo Grande/MS	0	30	0	0	0	0	0	0	0	0	0	0	0	0	0	0	0	0
510263	Campo Novo do Parecis/MT	0	0	0	0	0	0	0	0	0	0	0	0	0	0	0	0	0	0
520490	Campos Belos/GO																		
510268	Campos de Júlio/MT																		
510270	Canarana/MT																		
500280	Caracol/MS	0	0	0	0	0	0	0	0	0	0	0	0	0	0	0	0	0	0
520540	Ceres/GO																		
500295	Chapadão do Sul/MS		2																
510320	Colider/MT																		
520552	Colinas do Sul/GO	0	0	0															
510325	Colniza/MT	0	0	0	0	0	0	0	0	0	0	0	0	0	0	0	0	0	0
510330	Comodoro/MT	0	0	0	0	0	0	0	0	0	0	0	0	0	0	0	0	0	0
510336	Conquista D'Oeste/MT																		
520590	Corumbaba/GO																		
500325	Costa Rica/MS	1	1				1						1						
520620	Cristalina/GO																		

**TABELA Co04b - INFORMAÇÕES SOBRE VEÍCULOS DE AGENTES PRIVADOS
NA COLETA DE RESÍDUOS SÓLIDOS DOMICILIARES E PÚBLICOS**

 ANO DE
REFERÊNCIA
2010

Município	Quantidade de veículos dos agentes privados, por idade, em anos																	
	Caminhão compactador			Cam. bascul. carroceria ou baú			Caminhões poliguindaste			Trator agrícola com reboque			Tração animal			Embarcações		
Código	Até 5	6 a 10	Mais de 10	Até 5	6 a 10	Mais de 10	Até 5	6 a 10	Mais de 10	Até 5	6 a 10	Mais de 10	Até 5	6 a 10	Mais de 10	Até 5	6 a 10	Mais de 10
Nome/UF	unidade	unidade	unidade	unidade	unidade	unidade	unidade	unidade	unidade	unidade	unidade	unidade	unidade	unidade	unidade	unidade	unidade	unidade
Região Centro-Oeste	Co057	Co058	Co059	Co066	Co067	Co068	Co075	Co076	Co077	Co084	Co085	Co086	Co093	Co094	Co095	Co158	Co159	Co160
510340 Cuiabá/MT	20	0	0	0	0	0	0	0	0	0	0	0	0	0	0	0	0	0
520660 Cumari/GO																		
510360 Dom Aquino/MT	0	0	0	0	0	0	0	0	0	0	0	0	0	0	0	0	0	0
500370 Dourados/MS	1	4	0	1	2	0	0	0	0	0	0	1	0	0	0	0	0	0
520740 Edéia/GO	0	0	0	0	0	0	0	0	0	0	0	0	0	0	0	0	0	0
520750 Estrela do Norte/GO	0	0	0	0	0	0	0	0	0	0	0	0	0	0	0	0	0	0
500390 Figueirão/MS						1												
510380 Figueirópolis D'Oeste/MT	0	0	0	0	0	0	0	0	0	0	0	0		0	0		0	0
520810 Formoso/GO	0	0	0	0	0	0	0	0	0	0	0	0	0	0	0	0		0
520815 Gameleira de Goiás/GO	0	0	0	0	1	0	0	0	0	0	0	0	0	0	0	0	0	0
510385 Gaúcha do Norte/MT	0	0	0	0	0	0	0	0	0	0	0	0	0	0	0	0	0	0
500400 Glória de Dourados/MS	0	0	0	0	0	0	0	0	0	0	0	0	0	0	0	0	0	0
520840 Goianápolis/GO																		
520860 Goianésia/GO	0	0	0	0	0	6	0	0	0	0	0	0	0	4	0	0	0	0
520870 Goiânia/GO	0	0	0	17	0	0							0	0	0	0	0	0
520910 Goituba/GO																		
520945 Guarinos/GO	0	0	0	0	0	0	0	0	0	0	0	0	0	0	0	0	0	0
510420 Guiratinga/MT																		
520970 Hidrolândia/GO																		
520990 Iaciara/GO	0	0	0	0	0	2	0	0	0	0	0	2	0	0	0	0	0	0
500430 Iguatemi/MS	0	0	0	0	0	0	0	0	0	0	0	0	0	0	0	0	0	0
520995 Indiará/GO				0	0	0	0	0	0	0	0	0	0	0	0	0	0	0
521000 Inhumas/GO						13												
500440 Inocência/MS	0	0	0	0	0	0	0	0	0	0	0	0	0	0	0	0	0	0
521010 Ipameri/GO	0	0	0															
521020 Iporá/GO																		
521056 Itaguari/GO																		
500450 Itaporã/MS																		
521120 Itapuranga/GO	0	0	0	0	0	0	0	0	0	0	0	0	0	0	0	0	0	0
521130 Itarumã/GO	0	0	0	0	0	0	0	0	0	0	0	0	0	0	0	0	0	0
521140 Itauçu/GO						1												
521170 Jandaia/GO	0	0	0	0	0	0	0	0	0		0	0	0	0	0	0	0	0
521190 Jataí/GO		480																
500510 Jatei/MS																		
521210 Joviânia/GO																		
521220 Jussara/GO	0	0	1	0	0	2	0	0	0	0	0	0	0	0	0	0	0	0
521225 Lagoa Santa/GO	0	0	0	0	0	1	0	0	0	0	0	0	0	0	0	0	0	0
521250 Luziânia/GO																		
500540 Maracaju/MS	1	0	0	0	0	0	0	0	0	0	0	2	0	0	0	0	0	0

TABELA Co04b - INFORMAÇÕES SOBRE VEÍCULOS DE AGENTES PRIVADOS
NA COLETA DE RESÍDUOS SÓLIDOS DOMICILIARES E PÚBLICOS

ANO DE
REFERÊNCIA
2010

Município		Quantidade de veículos dos agentes privados, por idade, em anos																	
		Caminhão compactador			Cam. bascul. carroceria ou baú			Caminhões poliguindaste			Trator agrícola com reboque			Tração animal			Embarcações		
		Até 5	6 a 10	Mais de 10	Até 5	6 a 10	Mais de 10	Até 5	6 a 10	Mais de 10	Até 5	6 a 10	Mais de 10	Até 5	6 a 10	Mais de 10	Até 5	6 a 10	Mais de 10
		unidade	unidade	unidade	unidade	unidade	unidade	unidade	unidade	unidade	unidade	unidade	unidade	unidade	unidade	unidade	unidade	unidade	unidade
Código	Nome/UF																		
Região Centro-Oeste		Co057	Co058	Co059	Co066	Co067	Co068	Co075	Co076	Co077	Co084	Co085	Co086	Co093	Co094	Co095	Co158	Co159	Co160
510558	Marcelândia/MT																		
510560	Matupá/MT	1																	
521300	Maurilândia/GO	0	0	0	0	0	0	0	0	0	0	0	0	0	0	0	0	0	0
521305	Mimoso de Goiás/GO	0	0	0	0	0	0	0	0	0	0	0	0	0	0	0	0	0	0
521310	Mineiros/GO	3	0	0			1						2						
500560	Miranda/MS			1			2												
510562	Mirassol d'Oeste/MT																		
521385	Morro Agudo de Goiás/GO																		
521390	Mossâmedes/GO																		
521400	Mozarlândia/GO	1	0	0	0	0	0	0	0	0	0	0	0	0	0	0	0	0	0
500568	Mundo Novo/MS	0	0	0	0	0	0	0	0	0	0	0	0	0	0	0	0	0	0
500570	Naviraí/MS	0	0	0	0	0	0	0	0	0	0	0	0	0	0	0	0	0	0
521450	Nerópolis/GO					2													
510600	Nortelândia/MT	0	0	0	0	0	0	0	0	0	0	0	0	0	0	0	0	0	0
510621	Nova Canaã do Norte/MT																		
521487	Nova Iguaçu de Goiás/GO																		
510885	Nova Marilândia/MT																		
510623	Nova Olímpia/MT												1						
521500	Nova Veneza/GO	0	0	0	0	0		0	0	0	0	0	0	0	0	0	0	0	0
510625	Nova Xavantina/MT																		
510626	Novo Mundo/MT	0	0	0	0	0	0	0	0	0	0	0	0	0	0	0	0	0	0
521525	Novo Planalto/GO																		
521560	Padre Bernardo/GO																		
521630	Paranaíba/GO																		
521640	Paraúna/GO																		
510642	Peixoto de Azevedo/MT																		
521645	Perolândia/GO	0	0	0	0	0	1	0	0	0	0	0	0	0	0	0	0	0	0
521680	Petrolina de Goiás/GO	0	0	0	0	0	0	0	0	0	0	0	0	0	0	0	0	0	0
521839	Professor Jamil/GO																		
521850	Quirinópolis/GO																		
521870	Rianópolis/GO	0	0	0	0	0	0	0	0	0	0	0	0	0	0	0	0	0	0
510719	Ribeirãozinho/MT						1												
500720	Rio Brilhante/MS	0	0	0	0	0	0	0	0	0	0	0	0	0	0	0	0	0	0
521880	Rio Verde/GO	12			3					2									
510760	Rondonópolis/MT	0	0	0	4	12	15	0	0	0	0	0	3	0	0	0	0	0	0
510724	Santa Carmem/MT																		
510774	Santa Cruz do Xingu/MT						1												1
521940	Santa Rita do Araguaia/GO		1			1						1							
521980	São Domingos/GO	0	0	0	0	0	1	0	0	0	0	0	0	0	0	0	0	0	0

**TABELA Co04b - INFORMAÇÕES SOBRE VEÍCULOS DE AGENTES PRIVADOS
NA COLETA DE RESÍDUOS SÓLIDOS DOMICILIARES E PÚBLICOS**

ANO DE
REFERÊNCIA
2010

Município	Quantidade de veículos dos agentes privados, por idade, em anos																	
	Caminhão compactador			Cam. bascul. carroceria ou baú			Caminhões poliguindaste			Trator agrícola com reboque			Tração animal			Embarcações		
	Até 5	6 a 10	Mais de 10	Até 5	6 a 10	Mais de 10	Até 5	6 a 10	Mais de 10	Até 5	6 a 10	Mais de 10	Até 5	6 a 10	Mais de 10	Até 5	6 a 10	Mais de 10
Código Nome/UF	unidade	unidade	unidade	unidade	unidade	unidade	unidade	unidade	unidade	unidade	unidade	unidade	unidade	unidade	unidade	unidade	unidade	unidade
Região Centro-Oeste	Co057	Co058	Co059	Co066	Co067	Co068	Co075	Co076	Co077	Co084	Co085	Co086	Co093	Co094	Co095	Co158	Co159	Co160
521990 São Francisco de Goiás/GO																		
510730 São José do Rio Claro/MT																		
510710 São José dos Quatro Marcos/MT	0	0	0	0	0	0	0	0	0	0	0	0	0	0	0	0	0	0
522015 São Luiz do Norte/GO	0	0	0	0	0	0	0	0	0	0	0	0	0	0	0	0	0	0
522020 São Miguel do Araguaia/GO																		
522026 São Miguel do Passa Quatro/GO	0	0	0	0	0	0	0	0	0	0	0	0	0	0	0	0	0	0
522028 São Patrício/GO																		
522040 São Simão/GO																		
510787 Sapezal/MT		2			0			1			0			0			0	
522045 Senador Canedo/GO		0	0		0	0		0	0	0	0	0	0	0	0	0	0	0
510788 Serra Nova Dourada/MT																		
522068 Simolândia/GO																		
500797 Taquarussu/MS																		
500800 Terenos/MS			1															
500830 Três Lagoas/MS	7			1	1													
522130 Três Ranchos/GO																		
522150 Turvânia/GO	0	0	0	0	0	0	0	0	0	0	0	0	0	0	0	0	0	0
522157 Uirapuru/GO																		
522170 Uruana/GO	0	0	0	0	0	0	0	0	0	0	0	0	0	0	0	0	0	0
510550 Vila Bela da Santíssima Trindade/MT	0	0	0															

TABELA Cs01
INFORMAÇÕES SOBRE COLETA SELETIVA DE RESÍDUOS SÓLIDOS

TABELA Cs01 - INFORMAÇÕES SOBRE COLETA SELETIVA DE RESÍDUOS SÓLIDOS

ANO DE REFERÊNCIA
2010

Município		Existência de coleta seletiva	Quantidade recolhida (exceto matéria orgânica)					Forma de Execução															
			Total	Prefeitura ou SLU	Empresas contradas	Catadores c/ apoio Pref.	Outros	Porta a porta em dias específicos					Postos de entrega voluntária					Outra forma					
								Pref. ou contrat.	Catad. com Apoio	Catad. sem Apoio	Emp. ramo sucat.	Outro Executor	Pref. ou contrat.	Catad. com Apoio	Catad. sem Apoio	Emp. ramo sucat.	Outro Executor	Pref. ou contrat.	Catad. com Apoio	Catad. sem Apoio	Emp. ramo sucat.	Outro Executor	
Código	Nome/UF		t	t	t	t	t	Cs027	CS042	Cs045	Cs028	Cs030	Cs031	Cs043	Cs046	Cs032	Cs034	Cs035	Cs044	Cs047	Cs036	Cs038	
Região Centro-Oeste			Cs001	Cs026	Cs023	Cs024	Cs048	Cs025	Cs027	CS042	Cs045	Cs028	Cs030	Cs031	Cs043	Cs046	Cs032	Cs034	Cs035	Cs044	Cs047	Cs036	Cs038
520013	Acreúna/GO	Não							Não	Não	Não	Não	Não	Não	Não	Não	Não	Não	Não	Não	Não	Não	
500025	Alcinópolis/MS	Não							Não	Não	Não	Não	Não	Não	Não	Não	Não	Não	Não	Não	Não	Não	
520085	Americano do Brasil/GO	Não							Não	Não	Não	Não	Não	Não	Não	Não	Não	Não	Não	Não	Não	Não	
520110	Anápolis/GO	Sim	7.858	0	0	7.858	0		Não	Sim	Não	Não	Não	Não	Sim	Não	Não	Não	Não	Não	Não	Não	
520120	Anhanguera/GO	Não							Não	Não	Não	Não	Não	Não	Não	Não	Não	Não	Não	Não	Não	Não	
520130	Anicuns/GO	Sim	42	24	12	6	0		Não	Não	Não	Não	Não	Não	Sim	Não	Não	Não	Não	Não	Não	Não	
500090	Antônio João/MS	Sim	960	960	0	0	0		Sim	Não	Não	Não	Não	Não	Não	Não	Não	Não	Não	Não	Não	Não	
520150	Aporé/GO	Não							Não	Não	Não	Não	Não	Não	Não	Não	Não	Não	Não	Não	Não	Não	
520170	Aragarças/GO	Não							Não	Não	Não	Não	Não	Não	Não	Não	Não	Não	Não	Não	Não	Não	
510100	Araguaiana/MT	Não							Não	Não	Não	Não	Não	Não	Não	Não	Não	Não	Não	Não	Não	Não	
510120	Araguainha/MT	Não							Não	Não	Não	Não	Não	Não	Não	Não	Não	Não	Não	Não	Não	Não	
520215	Araguapaz/GO	Não							Não	Não	Não	Não	Não	Não	Não	Não	Não	Não	Não	Não	Não	Não	
510125	Araputanga/MT	Não							Não	Não	Não	Não	Não	Não	Não	Não	Não	Não	Não	Não	Não	Não	
520235	Arenópolis/GO	Não							Não	Não	Não	Não	Não	Não	Não	Não	Não	Não	Não	Não	Não	Não	
520330	Bela Vista de Goiás/GO	Sim	240	132	0	108	0		Sim	Não	Não	Não	Não	Sim	Não	Não	Não	Não	Não	Não	Não	Não	
500215	Bodoquena/MS	Não							Não	Não	Não	Não	Não	Não	Não	Não	Não	Não	Não	Não	Não	Não	
530010	Brasília/DF	Sim	15.515	15.515	0	0	0		Sim	Não	Não	Não	Não	Sim	Sim	Não	Não	Não	Não	Não	Não	Não	
510190	Brasnorte/MT	Não							Não	Não	Não	Não	Não	Não	Não	Não	Não	Não	Não	Não	Não	Não	
520390	Buriti Alegre/GO	Não							Não	Não	Não	Não	Não	Não	Não	Não	Não	Não	Não	Não	Não	Não	
500240	Caarapó/MS	Não							Não	Não	Não	Não	Não	Não	Não	Não	Não	Não	Não	Não	Não	Não	
520410	Cachoeira Alta/GO	Sim				0			Não	Não	Não	Não	Sim	Não	Não	Não	Não	Não	Não	Não	Não	Não	
520460	Campestre de Goiás/GO	Não							Não	Não	Não	Não	Não	Não	Não	Não	Não	Não	Não	Não	Não	Não	
520465	Campinaçu/GO	Não							Não	Não	Não	Não	Não	Não	Não	Não	Não	Não	Não	Não	Não	Não	
500270	Campo Grande/MS	Sim	11.856	0	0	0	11.856		Não	Não	Não	Não	Não	Não	Não	Não	Não	Não	Não	Não	Não	Não	
510263	Campo Novo do Parecis/MT	Não							Não	Não	Não	Não	Não	Não	Não	Não	Não	Não	Não	Não	Não	Não	
520490	Campos Belos/GO	Não							Não	Não	Não	Não	Não	Não	Não	Não	Não	Não	Não	Não	Não	Não	
510268	Campos de Júlio/MT	Não							Não	Não	Não	Não	Não	Não	Não	Não	Não	Não	Não	Não	Não	Não	
510270	Canarana/MT	Sim	150	150	0	0	0		Não	Não	Não	Não	Não	Não	Não	Não	Não	Não	Não	Não	Não	Não	
500280	Caracol/MS	Não							Não	Não	Não	Não	Não	Não	Não	Não	Não	Não	Não	Não	Não	Não	
520540	Ceres/GO	Sim				0			Não	Sim	Não	Não	Não	Não	Não	Não	Não	Não	Não	Não	Não	Não	
500295	Chapadão do Sul/MS	Não							Não	Não	Não	Não	Não	Não	Não	Não	Não	Não	Não	Não	Não	Não	
510320	Colider/MT	Sim	1.502	1.102	0	400	0		Sim	Não	Não	Não	Não	Não	Não	Não	Não	Não	Não	Não	Não	Não	
520552	Colinas do Sul/GO	Não							Não	Não	Não	Não	Não	Não	Não	Não	Não	Não	Não	Não	Não	Não	
510325	Colniza/MT	Não							Não	Não	Não	Não	Não	Não	Não	Não	Não	Não	Não	Não	Não	Não	
510330	Comodoro/MT	Não							Não	Não	Não	Não	Não	Não	Não	Não	Não	Não	Não	Não	Não	Não	
510336	Conquista D'Oeste/MT	Não							Não	Não	Não	Não	Não	Não	Não	Não	Não	Não	Não	Não	Não	Não	
520590	Corumbaba/GO	Não							Não	Não	Não	Não	Não	Não	Não	Não	Não	Não	Não	Não	Não	Não	
500325	Costa Rica/MS	Sim			248.560				Não	Não	Não	Não	Não	Não	Não	Não	Não	Não	Não	Não	Não	Não	
520620	Cristalina/GO	Sim							Não	Sim	Não	Não	Não	Sim	Não	Não	Não	Não	Não	Não	Não	Não	

TABELA Cs01 - INFORMAÇÕES SOBRE COLETA SELETIVA DE RESÍDUOS SÓLIDOS

ANO DE
REFERÊNCIA
2010

Município		Existência de coleta seletiva	Quantidade recolhida (exceto matéria orgânica)					Forma de Execução															
			Total	Prefeitura ou SLU	Empresas contradas	Catadores c/ apoio Pref.	Outros	Porta a porta em dias específicos					Postos de entrega voluntária					Outra forma					
								Pref. ou contrat.	Catad. com Apoio	Catad. sem Apoio	Emp. ramo sucat.	Outro Executor	Pref. ou contrat.	Catad. com Apoio	Catad. sem Apoio	Emp. ramo sucat.	Outro Executor	Pref. ou contrat.	Catad. com Apoio	Catad. sem Apoio	Emp. ramo sucat.	Outro Executor	
Código	Nome/UF		t	t	t	t	t	Cs027	CS042	Cs045	Cs028	Cs030	Cs031	Cs043	Cs046	Cs032	Cs034	Cs035	Cs044	Cs047	Cs036	Cs038	
Região Centro-Oeste			Cs001	Cs026	Cs023	Cs024	Cs048	Cs025	Cs027	CS042	Cs045	Cs028	Cs030	Cs031	Cs043	Cs046	Cs032	Cs034	Cs035	Cs044	Cs047	Cs036	Cs038
510340	Cuiabá/MT	Sim	0	0	0	0	0	Não	Não	Não	Não	Não	Não	Não	Não	Não	Não	Não	Sim	Não	Não	Não	
520660	Cumari/GO	Não						Não	Não	Não	Não	Não	Não	Não	Não	Não	Não	Não	Não	Não	Não	Não	
510360	Dom Aquino/MT	Não						Não	Não	Não	Não	Não	Não	Não	Não	Não	Não	Não	Não	Não	Não	Não	
500370	Dourados/MS	Sim	361	0	361	0	0	Sim	Não	Não	Não	Não	Não	Não	Não	Não	Não	Não	Não	Não	Não	Não	
520740	Edéia/GO	Não						Não	Não	Não	Não	Não	Não	Não	Não	Não	Não	Não	Não	Não	Não	Não	
520750	Estrela do Norte/GO	Não						Não	Não	Não	Não	Não	Não	Não	Não	Não	Não	Não	Não	Não	Não	Não	
500390	Figueirão/MS	Não						Não	Não	Não	Não	Não	Não	Não	Não	Não	Não	Não	Não	Não	Não	Não	
510380	Figueirópolis D'Oeste/MT	Não						Não	Não	Não	Não	Não	Não	Não	Não	Não	Não	Não	Não	Não	Não	Não	
520810	Formoso/GO	Não						Não	Não	Não	Não	Não	Não	Não	Não	Não	Não	Não	Não	Não	Não	Não	
520815	Gameleira de Goiás/GO	Não						Não	Não	Não	Não	Não	Não	Não	Não	Não	Não	Não	Não	Não	Não	Não	
510385	Gaúcha do Norte/MT	Não						Não	Não	Não	Não	Não	Não	Não	Não	Não	Não	Não	Não	Não	Não	Não	
500400	Glória de Dourados/MS	Sim				0		Sim	Não	Não	Não	Não	Não	Não	Não	Não	Não	Não	Não	Não	Não	Não	
520840	Goianápolis/GO	Não						Não	Não	Não	Não	Não	Não	Não	Não	Não	Não	Não	Não	Não	Não	Não	
520860	Goianésia/GO	Não						Não	Não	Não	Não	Não	Não	Não	Não	Não	Não	Não	Não	Não	Não	Não	
520870	Goiania/GO	Sim	15.469	15.469	0	0	0	Sim	Não	Não	Não	Não	Sim	Não	Não	Não	Não	Não	Não	Não	Não	Não	
520910	Goiatuba/GO	Não						Não	Não	Não	Não	Não	Não	Não	Não	Não	Não	Não	Não	Não	Não	Não	
520945	Guarinos/GO	Não						Não	Não	Não	Não	Não	Não	Não	Não	Não	Não	Não	Não	Não	Não	Não	
510420	Guiratinga/MT	Não						Não	Não	Não	Não	Não	Não	Não	Não	Não	Não	Não	Não	Não	Não	Não	
520970	Hidrolândia/GO	Não						Não	Não	Não	Não	Não	Não	Não	Não	Não	Não	Não	Não	Não	Não	Não	
520990	Iaciara/GO	Não						Não	Não	Não	Não	Não	Não	Não	Não	Não	Não	Não	Não	Não	Não	Não	
500430	Iguatemi/MS	Não						Não	Não	Não	Não	Não	Não	Não	Não	Não	Não	Não	Não	Não	Não	Não	
520995	Indiara/GO	Não						Não	Não	Não	Não	Não	Não	Não	Não	Não	Não	Não	Não	Não	Não	Não	
521000	Inhumas/GO	Não						Não	Não	Não	Não	Não	Não	Não	Não	Não	Não	Não	Não	Não	Não	Não	
500440	Inocência/MS	Não						Não	Não	Não	Não	Não	Não	Não	Não	Não	Não	Não	Não	Não	Não	Não	
521010	Ipameri/GO	Não						Não	Não	Não	Não	Não	Não	Não	Não	Não	Não	Não	Não	Não	Não	Não	
521020	Iporá/GO	Não						Não	Não	Não	Não	Não	Não	Não	Não	Não	Não	Não	Não	Não	Não	Não	
521056	Itaguari/GO	Não						Não	Não	Não	Não	Não	Não	Não	Não	Não	Não	Não	Não	Não	Não	Não	
500450	Itaporã/MS	Não						Não	Não	Não	Não	Não	Não	Não	Não	Não	Não	Não	Não	Não	Não	Não	
521120	Itapuranga/GO	Não						Não	Não	Não	Não	Não	Não	Não	Não	Não	Não	Não	Não	Não	Não	Não	
521130	Itarumã/GO	Não						Não	Não	Não	Não	Não	Não	Não	Não	Não	Não	Não	Não	Não	Não	Não	
521140	Itaçu/GO	Não						Não	Não	Não	Não	Não	Não	Não	Não	Não	Não	Não	Não	Não	Não	Não	
521170	Jandaia/GO	Não						Não	Não	Não	Não	Não	Não	Não	Não	Não	Não	Não	Não	Não	Não	Não	
521190	Jataí/GO	Não						Não	Não	Não	Não	Não	Não	Não	Não	Não	Não	Não	Não	Não	Não	Não	
500510	Jateí/MS	Sim	2.000	2.000	0	0	0	Sim	Não	Não	Não	Não	Não	Não	Não	Não	Não	Não	Não	Não	Não	Não	
521210	Joviânia/GO	Não						Não	Não	Não	Não	Não	Não	Não	Não	Não	Não	Não	Não	Não	Não	Não	
521220	Jussara/GO	Sim	140	0	0	140	0	Sim	Não	Não	Não	Não	Não	Não	Não	Não	Não	Não	Não	Não	Não	Não	
521225	Lagoa Santa/GO	Não						Não	Não	Não	Não	Não	Não	Não	Não	Não	Não	Não	Não	Não	Não	Não	
521250	Luziânia/GO	Não						Não	Não	Não	Não	Não	Não	Não	Não	Não	Não	Não	Não	Não	Não	Não	
500540	Maracaju/MS	Não						Não	Não	Não	Não	Não	Não	Não	Não	Não	Não	Não	Não	Não	Não	Não	

TABELA Cs01 - INFORMAÇÕES SOBRE COLETA SELETIVA DE RESÍDUOS SÓLIDOS

ANO DE REFERÊNCIA
2010

Município		Existência de coleta seletiva	Quantidade recolhida (exceto matéria orgânica)					Forma de Execução															
			Total	Prefeitura ou SLU	Empresas contradas	Catadores c/ apoio Pref.	Outros	Porta a porta em dias específicos					Postos de entrega voluntária					Outra forma					
								Pref. ou contrat.	Catad. com Apoio	Catad. sem Apoio	Emp. ramo sucat.	Outro Executor	Pref. ou contrat.	Catad. com Apoio	Catad. sem Apoio	Emp. ramo sucat.	Outro Executor	Pref. ou contrat.	Catad. com Apoio	Catad. sem Apoio	Emp. ramo sucat.	Outro Executor	
Código	Nome/UF		t	t	t	t	t	Cs027	CS042	Cs045	Cs028	Cs030	Cs031	Cs043	Cs046	Cs032	Cs034	Cs035	Cs044	Cs047	Cs036	Cs038	
Região Centro-Oeste			Cs001	Cs026	Cs023	Cs024	Cs048	Cs025	Cs027	CS042	Cs045	Cs028	Cs030	Cs031	Cs043	Cs046	Cs032	Cs034	Cs035	Cs044	Cs047	Cs036	Cs038
510558	Marcelândia/MT	Não							Não	Não	Não	Não	Não	Não	Não	Não	Não	Não	Não	Não	Não	Não	
510560	Matupá/MT	Não							Não	Não	Não	Não	Não	Não	Não	Não	Não	Não	Não	Não	Não	Não	
521300	Maurilândia/GO	Não							Não	Não	Não	Não	Não	Não	Não	Não	Não	Não	Não	Não	Não	Não	
521305	Mimoso de Goiás/GO	Não							Não	Não	Não	Não	Não	Não	Não	Não	Não	Não	Não	Não	Não	Não	
521310	Mineiros/GO	Não							Não	Não	Não	Não	Não	Não	Não	Não	Não	Não	Não	Não	Não	Não	
500560	Miranda/MS	Não							Não	Não	Não	Não	Não	Não	Não	Não	Não	Não	Não	Não	Não	Não	
510562	Mirassol d'Oeste/MT	Não							Não	Não	Não	Não	Não	Não	Não	Não	Não	Não	Não	Não	Não	Não	
521385	Morro Agudo de Goiás/GO	Não							Não	Não	Não	Não	Não	Não	Não	Não	Não	Não	Não	Não	Não	Não	
521390	Mossâmedes/GO	Não							Não	Não	Não	Não	Não	Não	Não	Não	Não	Não	Não	Não	Não	Não	
521400	Mozarlândia/GO	Sim	295	295	0	0	0		Não	Não	Não	Não	Não	Não	Não	Não	Não	Não	Não	Não	Não	Não	
500568	Mundo Novo/MS	Não							Não	Não	Não	Não	Não	Não	Não	Não	Não	Não	Não	Não	Não	Não	
500570	Naviraí/MS	Não							Não	Não	Não	Não	Não	Não	Não	Não	Não	Não	Não	Não	Não	Não	
521450	Nerópolis/GO	Sim					100		Não	Não	Não	Não	Não	Não	Não	Não	Não	Não	Sim	Não	Não	Não	
510600	Nortelândia/MT	Não							Não	Não	Não	Não	Não	Não	Não	Não	Não	Não	Não	Não	Não	Não	
510621	Nova Canaã do Norte/MT	Não							Não	Não	Não	Não	Não	Não	Não	Não	Não	Não	Não	Não	Não	Não	
521487	Nova Iguaçu de Goiás/GO	Não							Não	Não	Não	Não	Não	Não	Não	Não	Não	Não	Não	Não	Não	Não	
510885	Nova Marilândia/MT	Não							Não	Não	Não	Não	Não	Não	Não	Não	Não	Não	Não	Não	Não	Não	
510623	Nova Olímpia/MT	Não							Não	Não	Não	Não	Não	Não	Não	Não	Não	Não	Não	Não	Não	Não	
521500	Nova Veneza/GO								Não	Não	Não	Não	Não	Não	Não	Não	Não	Não	Não	Não	Não	Não	
510625	Nova Xavantina/MT	Não							Não	Não	Não	Não	Não	Não	Não	Não	Não	Não	Não	Não	Não	Não	
510626	Novo Mundo/MT	Não							Não	Não	Não	Não	Não	Não	Não	Não	Não	Não	Não	Não	Não	Não	
521525	Novo Planalto/GO	Não							Não	Não	Não	Não	Não	Não	Não	Não	Não	Não	Não	Não	Não	Não	
521560	Padre Bernardo/GO	Não							Não	Não	Não	Não	Não	Não	Não	Não	Não	Não	Não	Não	Não	Não	
521630	Paranaiguara/GO	Não							Não	Não	Não	Não	Não	Não	Não	Não	Não	Não	Não	Não	Não	Não	
521640	Paraúna/GO	Não							Não	Não	Não	Não	Não	Não	Não	Não	Não	Não	Não	Não	Não	Não	
510642	Peixoto de Azevedo/MT	Sim	100	0	0	100	0		Não	Não	Não	Não	Não	Não	Não	Não	Não	Não	Não	Sim	Não	Não	
521645	Perolândia/GO	Não							Não	Não	Não	Não	Não	Não	Não	Não	Não	Não	Não	Não	Não	Não	
521680	Petrolina de Goiás/GO	Não							Não	Não	Não	Não	Não	Não	Não	Não	Não	Não	Não	Não	Não	Não	
521839	Professor Jamil/GO	Não							Não	Não	Não	Não	Não	Não	Não	Não	Não	Não	Não	Não	Não	Não	
521850	Quirinópolis/GO	Não							Não	Não	Não	Não	Não	Não	Não	Não	Não	Não	Não	Não	Não	Não	
521870	Rianópolis/GO	Não							Não	Não	Não	Não	Não	Não	Não	Não	Não	Não	Não	Não	Não	Não	
510719	Ribeirãozinho/MT	Não							Não	Não	Não	Não	Não	Não	Não	Não	Não	Não	Não	Não	Não	Não	
500720	Rio Brilhante/MS	Sim					1.000		Não	Não	Não	Não	Não	Não	Não	Não	Não	Não	Sim	Não	Não	Não	
521880	Rio Verde/GO	Não							Não	Não	Não	Não	Não	Não	Não	Não	Não	Não	Não	Não	Não	Não	
510760	Rondonópolis/MT	Não							Não	Não	Não	Não	Não	Não	Não	Não	Não	Não	Não	Não	Não	Não	
510724	Santa Carmem/MT	Não							Não	Não	Não	Não	Não	Não	Não	Não	Não	Não	Não	Não	Não	Não	
510774	Santa Cruz do Xingu/MT	Não							Não	Não	Não	Não	Não	Não	Não	Não	Não	Não	Não	Não	Não	Não	
521940	Santa Rita do Araguaia/GO	Não							Não	Não	Não	Não	Não	Não	Não	Não	Não	Não	Não	Não	Não	Não	
521980	São Domingos/GO	Não							Não	Não	Não	Não	Não	Não	Não	Não	Não	Não	Não	Não	Não	Não	

TABELA Cs01 - INFORMAÇÕES SOBRE COLETA SELETIVA DE RESÍDUOS SÓLIDOS

ANO DE
REFERÊNCIA
2010

Município		Existência de coleta seletiva	Quantidade recolhida (exceto matéria orgânica)					Forma de Execução														
			Total	Prefeitura ou SLU	Empresas contradas	Catadores c/ apoio Pref.	Outros	Porta a porta em dias específicos					Postos de entrega voluntária					Outra forma				
Código	Nome/UF							Pref. ou contrat.	Catad. com Apoio	Catad. sem Apoio	Emp. ramo sucat.	Outro Executor	Pref. ou contrat.	Catad. com Apoio	Catad. sem Apoio	Emp. ramo sucat.	Outro Executor	Pref. ou contrat.	Catad. com Apoio	Catad. sem Apoio	Emp. ramo sucat.	Outro Executor
		Cs001	Cs026	Cs023	Cs024	Cs048	Cs025	Cs027	CS042	Cs045	Cs028	Cs030	Cs031	Cs043	Cs046	Cs032	Cs034	Cs035	Cs044	Cs047	Cs036	Cs038
Região Centro-Oeste		Não						Não	Não	Não	Não	Não	Não	Não	Não	Não	Não	Não	Não	Não	Não	
510730 São José do Rio Claro/MT		Não						Não	Não	Não	Não	Não	Não	Não	Não	Não	Não	Não	Não	Não	Não	
510710 São José dos Quatro Marcos/MT		Sim	12	12	0	0	0	Sim	Não	Não	Não	Não	Não	Não	Não	Não	Não	Não	Não	Não	Não	
522015 São Luiz do Norte/GO		Não						Não	Não	Não	Não	Não	Não	Não	Não	Não	Não	Não	Não	Não	Não	
522020 São Miguel do Araguaia/GO		Não						Não	Não	Não	Não	Não	Não	Não	Não	Não	Não	Não	Não	Não	Não	
522026 São Miguel do Passa Quatro/GO		Não						Não	Não	Não	Não	Não	Não	Não	Não	Não	Não	Não	Não	Não	Não	
522028 São Patricio/GO		Não						Não	Não	Não	Não	Não	Não	Não	Não	Não	Não	Não	Não	Não	Não	
522040 São Simão/GO		Não						Não	Não	Não	Não	Não	Não	Não	Não	Não	Não	Não	Não	Não	Não	
510787 Sapezal/MT		Não						Não	Não	Não	Não	Não	Não	Não	Não	Não	Não	Não	Não	Não	Não	
522045 Senador Canedo/GO		Não						Não	Não	Não	Não	Não	Não	Não	Não	Não	Não	Não	Não	Não	Não	
510788 Serra Nova Dourada/MT		Não						Não	Não	Não	Não	Não	Não	Não	Não	Não	Não	Não	Não	Não	Não	
522068 Simolândia/GO		Sim						Sim	Não	Não	Não	Não	Não	Não	Não	Não	Não	Não	Não	Não	Não	
500797 Taquarussu/MS		Sim	26	26	0	0	0	Não	Não	Não	Não	Não	Não	Não	Não	Não	Não	Não	Não	Não	Não	
500800 Terenos/MS		Não						Não	Não	Não	Não	Não	Não	Não	Não	Não	Não	Não	Não	Não	Não	
500830 Três Lagoas/MS		Não						Não	Não	Não	Não	Não	Não	Não	Não	Não	Não	Não	Não	Não	Não	
522130 Três Ranchos/GO		Não						Não	Não	Não	Não	Não	Não	Não	Não	Não	Não	Não	Não	Não	Não	
522150 Turvânia/GO		Não						Não	Não	Não	Não	Não	Não	Não	Não	Não	Não	Não	Não	Não	Não	
522157 Uirapuru/GO		Não						Não	Não	Não	Não	Não	Não	Não	Não	Não	Não	Não	Não	Não	Não	
522170 Uruana/GO		Não						Não	Não	Não	Não	Não	Não	Não	Não	Não	Não	Não	Não	Não	Não	
510550 Vila Bela da Santíssima Trindade/MT		Não						Não	Não	Não	Não	Não	Não	Não	Não	Não	Não	Não	Não	Não	Não	

TABELA Cs02
INFORMAÇÕES SOBRE TRIAGEM DE RESÍDUOS SÓLIDOS
(PROVENIENTES OU NÃO DA COLETA SELETIVA)

**TABELA Cs02 - INFORMAÇÕES SOBRE TRIAGEM DE RESÍDUOS SÓLIDOS
(PROVENIENTES OU NÃO DA COLETA SELETIVA)**

 ANO DE
REFERÊNCIA
2010

Município	Materiais recuperados, exceto material orgânico e rejeito					
	Total	Papel e papelão	Plásticos	Metais	Vidros	Outros
Código Nome/UF	t	t	t	t	t	t
Região Centro-Oeste	Cs009	Cs010	Cs011	Cs012	Cs013	Cs014
520013 Acreúna/GO						
500025 Alcinópolis/MS	31,0	3,0	12,0	5,0	10,0	1,0
520085 Americano do Brasil/GO	0,0	0,0	0,0	0,0	0,0	0,0
520110 Anápolis/GO	6.755,0	2.102,0	2.802,0	1.601,0	250,0	0,0
520120 Anhanguera/GO						
520130 Anicuns/GO	42,0	12,0	8,0	8,0	8,0	6,0
500090 Antônio João/MS	192,0	38,4	38,4	38,4	38,4	38,4
520150 Aporé/GO	0,0	0,0	0,0	0,0	0,0	0,0
520170 Aragarças/GO	0,0	0,0	0,0	0,0	0,0	0,0
510100 Araguaiana/MT						
510120 Araguinha/MT						
520215 Araguapaz/GO						
510125 Araputanga/MT	18,5	6,7	8,5	0,8	0,6	1,9
520235 Arenópolis/GO						
520330 Bela Vista de Goiás/GO	131,9	80,2	28,2	12,0	11,5	0,0
500215 Bodoquena/MS						
530010 Brasília/DF	5.015,0	1.710,0	2.648,0	651,0	6,0	0,0
510190 Brasnorte/MT						
520390 Buriti Alegre/GO						
500240 Caarapó/MS	33.176,0	13.827,0	11.089,0	3.560,0	4.700,0	0,0
520410 Cachoeira Alta/GO						
520460 Campestre de Goiás/GO						
520465 Campinaçu/GO						
500270 Campo Grande/MS	10.124,0	4.059,0	3.670,0	1.181,0	0,0	1.214,0
510263 Campo Novo do Parecis/MT						
520490 Campos Belos/GO						
510268 Campos de Júlio/MT						
510270 Canarana/MT						
500280 Caracol/MS						
520540 Ceres/GO		93,6	45,0			
500295 Chapadão do Sul/MS	298,5	117,0	52,0	0,5	35,0	94,0
510320 Colider/MT						
520552 Colinas do Sul/GO	24,0	0,5	0,5	8,0	0,0	15,0
510325 Colniza/MT						
510330 Comodoro/MT						
510336 Conquista D'Oeste/MT						
520590 Corumbaba/GO						
500325 Costa Rica/MS						
520620 Cristalina/GO						

**TABELA Cs02 - INFORMAÇÕES SOBRE TRIAGEM DE RESÍDUOS SÓLIDOS
(PROVENIENTES OU NÃO DA COLETA SELETIVA)**

ANO DE
REFERÊNCIA
2010

Município	Materiais recuperados, exceto material orgânico e rejeito					
	Total	Papel e papelão	Plásticos	Metais	Vidros	Outros
	t	t	t	t	t	t
Código Nome/UF						
Região Centro-Oeste	Cs009	Cs010	Cs011	Cs012	Cs013	Cs014
510340 Cuiabá/MT	0,0	0,0	0,0	0,0	0,0	0,0
520660 Cumari/GO	25,5	8,0	17,5	0,0	0,0	0,0
510360 Dom Aquino/MT						
500370 Dourados/MS	325,1	159,4	43,2	82,9	39,6	0,0
520740 Edéia/GO						
520750 Estrela do Norte/GO						
500390 Figueirão/MS						
510380 Figueirópolis D'Oeste/MT	0,0	0,0	0,0	0,0	0,0	0,0
520810 Formoso/GO						
520815 Gameleira de Goiás/GO	0,0	0,0	0,0	0,0	0,0	0,0
510385 Gaúcha do Norte/MT						
500400 Glória de Dourados/MS						
520840 Goianápolis/GO						
520860 Goianésia/GO	0,0	0,0	0,0	0,0	0,0	0,0
520870 Goiânia/GO	10.828,2	7.654,0	1.543,8	465,6	728,6	436,2
520910 Goiatuba/GO						
520945 Guarinos/GO	0,0	0,0	0,0	0,0	0,0	0,0
510420 Guiratinga/MT						
520970 Hidrolândia/GO						
520990 Iaciara/GO	85,1	68,0	12,4	2,5	2,2	0,0
500430 Iguatemi/MS	110,0	39,0	53,0	5,0	13,0	0,0
520995 Indiará/GO						
521000 Inhumas/GO						
500440 Inocência/MS	76,0	12,0	3,0	60,0	1,0	0,0
521010 Ipameri/GO	180,0					
521020 Iporá/GO	218,0	100,0	33,0	85,0	0,0	0,0
521056 Itaguari/GO						
500450 Itaporã/MS						
521120 Itapuranga/GO						
521130 Itarumã/GO	0,0	0,0	0,0	0,0	0,0	0,0
521140 Itauçu/GO						
521170 Jandaia/GO	0,0	0,0	0,0	0,0	0,0	0,0
521190 Jataí/GO						
500510 Jatei/MS	2.000,0	800,0	500,0	400,0	300,0	0,0
521210 Joviânia/GO						
521220 Jussara/GO	140,0					
521225 Lagoa Santa/GO	0,0	0,0	0,0	0,0	0,0	0,0
521250 Luziânia/GO						
500540 Maracaju/MS						

**TABELA Cs02 - INFORMAÇÕES SOBRE TRIAGEM DE RESÍDUOS SÓLIDOS
(PROVENIENTES OU NÃO DA COLETA SELETIVA)**

 ANO DE
REFERÊNCIA
2010

Município	Materiais recuperados, exceto material orgânico e rejeito						
	Total	Papel e papelão	Plásticos	Metais	Vidros	Outros	
Código Nome/UF	t	t	t	t	t	t	
Região Centro-Oeste	Cs009	Cs010	Cs011	Cs012	Cs013	Cs014	
510558 Marcelândia/MT							
510560 Matupá/MT							
521300 Maurilândia/GO							
521305 Mimoso de Goiás/GO	0,0	0,0	0,0	0,0	0,0	0,0	
521310 Mineiros/GO	1.264,0	364,0	486,0	242,0	122,0	50,0	
500560 Miranda/MS							
510562 Mirassol d'Oeste/MT							
521385 Morro Agudo de Goiás/GO	1,0	0,2	0,3	0,5	0,0	0,0	
521390 Mossâmedes/GO							
521400 Mozarlândia/GO	295,0	81,9	147,5	49,2	16,4	0,0	
500568 Mundo Novo/MS	339,0	192,0	72,0	60,0	10,0	5,0	
500570 Naviraí/MS	314,3	49,8	109,5	34,6	31,8	88,6	
521450 Nerópolis/GO							
510600 Nortelândia/MT	0,0	0,0	0,0	0,0	0,0	0,0	
510621 Nova Canaã do Norte/MT							
521487 Nova Iguaçu de Goiás/GO	0,0	0,0	0,0	0,0	0,0	0,0	
510885 Nova Marilândia/MT							
510623 Nova Olímpia/MT	0,0	0,0	0,0	0,0	0,0	0,0	
521500 Nova Veneza/GO							
510625 Nova Xavantina/MT							
510626 Novo Mundo/MT	0,0	0,0	0,0	0,0	0,0	0,0	
521525 Novo Planalto/GO							
521560 Padre Bernardo/GO							
521630 Paranaiguara/GO							
521640 Paraúna/GO							
510642 Peixoto de Azevedo/MT	100,0	45,0	35,0	5,0	15,0	0,0	
521645 Perolândia/GO							
521680 Petrolina de Goiás/GO							
521839 Professor Jamil/GO							
521850 Quirinópolis/GO							
521870 Rianópolis/GO							
510719 Ribeirãozinho/MT	0,0	0,0	0,0	0,0	0,0	0,0	
500720 Rio Brilhante/MS	1,1	0,6	0,2	0,2	0,1	0,0	
521880 Rio Verde/GO							
510760 Rondonópolis/MT	0,0	0,0	0,0	0,0	0,0	0,0	
510724 Santa Carmem/MT							
510774 Santa Cruz do Xingu/MT							
521940 Santa Rita do Araguaia/GO	1.023,0	93,0	165,0	200,0	50,0	515,0	
521980 São Domingos/GO							

**TABELA Cs02 - INFORMAÇÕES SOBRE TRIAGEM DE RESÍDUOS SÓLIDOS
(PROVENIENTES OU NÃO DA COLETA SELETIVA)**

ANO DE
REFERÊNCIA
2010

Município	Materiais recuperados, exceto material orgânico e rejeito						
	Total	Papel e papelão	Plásticos	Metais	Vidros	Outros	
Código	Nome/UF	t	t	t	t	t	
Região Centro-Oeste		Cs009	Cs010	Cs011	Cs012	Cs013	Cs014
521990	São Francisco de Goiás/GO						
510730	São José do Rio Claro/MT						
510710	São José dos Quatro Marcos/MT	4,0	1,0	1,0	1,0	1,0	0,0
522015	São Luiz do Norte/GO	0,0	0,0	0,0	0,0	0,0	0,0
522020	São Miguel do Araguaia/GO	0,0	0,0	0,0	0,0	0,0	0,0
522026	São Miguel do Passa Quatro/GO						
522028	São Patricio/GO						
522040	São Simão/GO						
510787	Sapezal/MT						
522045	Senador Canedo/GO						
510788	Serra Nova Dourada/MT						
522068	Simolândia/GO						
500797	Taquarussu/MS	25,6	14,9	8,0	0,7	1,6	0,4
500800	Terenos/MS						
500830	Três Lagoas/MS						
522130	Três Ranchos/GO						
522150	Turvânia/GO						
522157	Uirapuru/GO						
522170	Uruana/GO	0,0	0,0	0,0	0,0	0,0	0,0
510550	Vila Bela da Santíssima Trindade/MT						

TABELA Rs01
INFORMAÇÕES SOBRE COLETA DE RESÍDUOS SÓLIDOS DE SERVIÇOS DE
SAÚDE

TABELA Rs01 - INFORMAÇÕES SOBRE COLETA DE RESÍDUOS SÓLIDOS DE SERVIÇOS DE SAÚDE

ANO DE
REFERÊNCIA
2010

Município		Execução de coleta dif. de RSS				Veículos utilizados		Ocorr. de cobrança pela coleta diferenciada	Quant. de RSS coletados			Coleta de RSS em unidades públicas de saúde terceirizada			Trat. de RSS Terceirizado	Prefeitura controla executores	Remessa de RSS para outros municípios	
		Existe	Prefeitura ou SLU	Empresa contr. ou SLU	Próprio Gerador ou contr.	Exclusivo	Da coleta domiciliar em viagem exclusiva		Total	Prefeitura ou contratados	Geradores ou contratados	Ocorrência	Valor contratual	Inclui tratamento RSS			Valor contratual	Ocorrência
															t			
Código	Nome/UF	Rs020	Rs045	Rs046	Rs003	Rs038	Rs036	Rs004	Rs044	Rs028	Rs008	Rs040	Rs041	Rs042	Rs043	Rs026	Rs030	Rs031
520013	Acreúna/GO	Sim		Sim		Sim	Não	Não	1,20	1,2	0,0	Sim	6.030,00	Sim		Sim	Não	
500025	Alcinópolis/MS	Sim		Sim		Sim			12,00	12,0		Sim	7.900,00	Sim		Sim	Sim	Dois Vizinhos/PR
520085	Americano do Brasil/GO	Sim	Sim	Sim	Sim	Não	Não	Não	0,10	0,1	0,0	Sim	7.200,00	Sim		Sim	Sim	São Luis de Belos Montes/GO
520110	Anápolis/GO	Sim	Não	Sim	Não	Sim	Não	Não	887,90	887,9	0,0	Sim	407,38	Não	500,71	Não	Não	
520120	Anhanguera/GO	Sim	Sim	Não	Não	Não	Sim	Não	2,00	2,0	0,0					Não	Não	
520130	Anicuns/GO	Sim	Sim	Sim	Sim	Sim	Não	Sim	3,50	3,5	0,0	Sim	650,00	Sim		Sim	Sim	
500090	Antônio João/MS	Sim	Sim	Não	Não	Sim	Sim	Não								Não	Não	
520150	Aporé/GO	Sim	Não	Não	Sim	Sim	Não		1,00	0,0	1,0					Não	Não	
520170	Aragarças/GO	Sim	Não	Não	Sim	Não	Não		2,50	0,0	2,5					Não	Não	
510100	Araguaiana/MT	Não																
510120	Araguainha/MT	Não																
520215	Araguapaz/GO	Sim	Não	Sim		Sim	Não	Não		10,0		Sim	350,00	Sim		Sim	Sim	Goiânia/GO
510125	Araputanga/MT	Sim	Não	Não	Sim	Sim	Não			0,0	7,5					Não	Sim	Cuiabá/MT
520235	Arenópolis/GO	Sim	Sim	Sim	Sim	Sim	Sim	Não		0,7		Sim	4.200,00	Não		Sim	Não	
520330	Bela Vista de Goiás/GO	Não																
500215	Bodoquena/MS	Sim	Não	Sim	Sim				9,00	9,0	0,0	Sim				Não	Sim	Dois Vizinhos/PR
530010	Brasília/DF	Sim	Não	Sim	Sim	Sim	Não	Não	3.363,20	3.363,2	0,0	Sim	1.600,00	Sim		Sim	Sim	Cidade Ocidental/GO, Anápolis/GO
510190	Brasnorte/MT	Sim	Sim	Sim	Sim	Sim	Não	Não				Sim	150,00	Sim		Não	Não	
520390	Buriti Alegre/GO	Sim	Não	Sim	Não							Sim	600,00	Sim		Não	Não	
500240	Caarapó/MS	Sim	Sim	Sim	Sim	Não	Sim	Não				Não				Sim	Não	
520410	Cachoeira Alta/GO	Sim	Não	Sim	Não	Sim	Não	Não	1,20	1,2		Sim	7.200,00	Sim		Sim	Sim	Senador Canedo/GO
520460	Campestre de Goiás/GO	Sim	Não	Sim	Não	Sim	Não	Não	0,00	1,0		Sim	2.380,00	Sim		Sim	Sim	Anápolis/GO
520465	Campinaçu/GO	Sim	Não	Sim	Sim	Sim	Não	Não	7,70	0,0	7,7	Sim	660,00	Sim		Sim	Sim	Anápolis/GO
500270	Campo Grande/MS	Sim		Sim		Sim		Não	3.328,80	3.328,8	0,0	Sim	307,80	Não		Sim	Não	
510263	Campo Novo do Parecis/MT	Sim	Sim	Não	Não	Sim	Não	Sim	1,50	1,5	0,0					Não	Não	
520490	Campos Belos/GO	Não																
510268	Campos de Júlio/MT	Sim		Sim		Sim	Não	Não	12,00	12,0		Sim	3.000,00	Sim		Não	Sim	Vilhena/RO
510270	Canarana/MT	Sim	Sim	Não	Não	Não	Sim	Não								Não	Não	
500280	Caracol/MS	Sim		Sim		Sim	Não	Não	7.270,00	7.270,0		Sim	727,00	Não	727,00	Não	Sim	Jardim/MS
520540	Ceres/GO	Sim	Sim	Não	Sim				32,00	11,0	21,0						Sim	Anápolis/GO
500295	Chapadão do Sul/MS	Sim	Sim	Não	Não	Não	Sim		6,00	6,0	0,0					Não	Não	
510320	Colider/MT	Sim			Sim	Não			0,00							Não	Não	
520552	Colinas do Sul/GO	Não																
510325	Colniza/MT	Sim	Sim	Não	Não	Não	Sim	Não	2,00	2,0	0,0					Não	Não	
510330	Comodoro/MT	Sim	Sim	Não	Sim		Sim				2,0					Sim	Não	
510336	Conquista D'Oeste/MT	Sim	Não	Sim	Não	Sim	Não	Não	0,70	0,7		Sim	6.240,00	Sim		Não	Sim	Vilhena/RO
520590	Corumbaita/GO	Sim	Não	Sim	Não	Não	Não	Não				Sim	6.700,00	Sim		Não	Sim	Anápolis/GO
500325	Costa Rica/MS	Sim	Não	Sim	Não	Sim		Não				Sim				Sim		
520620	Cristalina/GO	Sim		Sim		Sim	Não	Não	2.000,00	2.000,0		Sim				Sim	Sim	Cidade Ocidental/GO

TABELA Rs01 - INFORMAÇÕES SOBRE COLETA DE RESÍDUOS SÓLIDOS DE SERVIÇOS DE SAÚDE

ANO DE
REFERÊNCIA
2010

Município		Execução de coleta dif. de RSS				Veículos utilizados		Ocorr. de cobrança pela coleta diferenciada	Quant. de RSS coletados			Coleta de RSS em unidades públicas de saúde terceirizada			Trat. de RSS Terceirizado	Prefeitura controla executores	Remessa de RSS para outros municípios	
		Existe	Prefeitura ou SLU	Empresa contr. ou SLU	Próprio Gerador ou contr.	Exclusivo	Da coleta domiciliar em viagem exclusiva		Total	Prefeitura ou contratados	Geradores ou contratados	Ocorrência	Valor contratual R\$/t	Inclui tratamento RSS	Valor contratual R\$/t		Ocorrência	Municípios
Código	Nome/UF																	
Região Centro-Oeste		Rs020	Rs045	Rs046	Rs003	Rs038	Rs036	Rs004	Rs044	Rs028	Rs008	Rs040	Rs041	Rs042	Rs043	Rs026	Rs030	Rs031
510340	Cuiabá/MT	Sim	Não	Sim	Não	Sim	Não	Não	340,00	340,0	0,0	Sim	3.380,00	Sim		Sim	Não	
520660	Cumari/GO	Sim	Não	Sim	Não	Sim	Não	Não	1,20	1,2	0,0	Sim	6.000,00	Sim		Sim		
510360	Dom Aquino/MT	Sim		Sim		Sim	Não	Sim	6,00	6,0		Sim	7.420,00	Sim		Sim	Sim	Cuiabá/MT
500370	Dourados/MS	Sim	Não	Sim	Não	Sim	Não	Não	405,10	405,1	0,0	Sim	456,00	Não	384,78	Não	Não	
520740	Edéia/GO	Sim	Sim	Não	Não	Não	Sim	Não								Não	Não	
520750	Estrela do Norte/GO	Sim	Não	Sim	Sim	Sim	Sim	Não		12,0		Sim	5.400,00	Não	420,00	Não		
500390	Figueirão/MS	Sim	Sim		Sim		Sim	Não	0,60	0,6	0,0					Não	Não	
510380	Figueirópolis D'Oeste/MT	Sim	Sim			Não	Sim	Não	5,00	5,0	0,0					Não		
520810	Formoso/GO	Sim		Sim		Sim				1,5		Sim	450,00	Sim		Não	Sim	Aparecida de Goiânia/GO
520815	Gameleira de Goiás/GO	Sim		Sim		Sim			0,40	0,4		Sim	5.400,00	Sim		Sim	Sim	Anápolis/GO
510385	Gaúcha do Norte/MT	Sim	Sim			Não	Sim	Não		3,2						Não	Não	
500400	Glória de Dourados/MS	Sim		Sim	Não				50,00	50,0	0,0	Não		Não		Não	Não	
520840	Goianápolis/GO	Sim	Não	Sim	Não	Sim						Sim	500,00	Sim			Sim	Anápolis/GO
520860	Goianésia/GO	Sim	Sim	Não	Não	Sim	Não	Não	54,00	54,0	0,0					Não	Não	
520870	Goiânia/GO	Sim	Sim	Não	Sim	Sim	Não	Não	2.636,20	2.636,2	0,0					Sim	Não	
520910	Goiatuba/GO	Sim		Sim						13,0		Sim	1.200,00	Sim		Não	Sim	Anápolis/GO
520945	Guarinos/GO	Sim	Não	Sim	Não	Não	Não	Não	3,00	3,0	0,0	Sim	500,00	Não	500,00	Não	Não	
510420	Guiratinga/MT	Não																
520970	Hidrolândia/GO	Sim	Sim	Não	Não	Sim	Não	Não								Não	Não	
520990	Iaciara/GO	Sim	Não	Sim	Não	Sim	Não	Não	1,00	1,0		Sim	7.680,00	Sim		Não	Sim	Goiânia/GO
500430	Iguatemi/MS	Sim	Não	Sim	Sim	Sim	Não	Não	17,40	12,0	5,4	Sim	1.100,00	Sim		Sim	Sim	Dois Vizinhos/PR
520995	Indiara/GO	Sim	Não	Sim	Não	Sim	Não	Não	1,40	1,4	0,0	Sim	7.200,00	Sim		Sim	Não	
521000	Inhumas/GO	Sim			Sim		Sim									Sim	Não	
500440	Inocência/MS	Sim	Sim	Não	Não	Sim	Não	Não								Não	Não	
521010	Ipameri/GO	Sim	Sim	Sim	Sim	Não	Não	Não	7,00	7,0	0,0	Sim				Não	Sim	Senador Canedo/GO
521020	Iporá/GO	Sim	Não	Sim	Sim	Sim	Não	Não	2,00	2,0	0,0	Sim	4.000,00	Sim		Não	Sim	Senador Canedo/GO
521056	Itaguari/GO	Não																
500450	Itaporã/MS	Sim	Sim	Não	Não	Não	Sim	Não	2,00	2,0	0,0					Não	Não	
521120	Itapuranga/GO	Sim	Sim	Não	Não	Sim	Não	Não	20,00	20,0	0,0					Não	Não	
521130	Itarumã/GO	Sim		Sim		Sim	Não	Não	1,00	1,0	0,0	Sim		Não		Não	Não	
521140	Itauçu/GO	Sim	Sim			Sim	Não	Não	1,00	1,0						Sim	Sim	Canedo/GO
521170	Jandaia/GO	Sim		Sim		Sim			0,60	0,6	0,0	Sim	253,70	Sim		Sim		
521190	Jataí/GO	Sim		Sim	Sim	Sim			110,80	109,9	0,9	Sim				Sim	Não	
500510	Jatei/MS	Sim	Sim	Não	Não	Sim	Não	Não	20,00	20,0	0,0					Não	Não	
521210	Joviânia/GO	Sim		Sim		Sim		Não	1.000,00	1.000,0		Sim	450,00	Sim		Sim	Sim	Anapolis/GO
521220	Jussara/GO	Sim	Não	Sim	Sim	Sim	Não	Não	2,40	1,8	0,6	Sim	640,00	Sim		Não	Sim	Senador Canedo/GO
521225	Lagoa Santa/GO	Sim	Não	Sim	Não	Sim	Não	Não	1,00	1,0		Sim	4.200,00	Sim		Sim	Sim	Montevidiu/GO
521250	Luziânia/GO	Não																
500540	Maracaju/MS	Sim	Sim	Sim	Não	Sim	Não	Não	8.444,10	8.444,1						Não	Sim	Dois Vizinhos/PR

TABELA Rs01 - INFORMAÇÕES SOBRE COLETA DE RESÍDUOS SÓLIDOS DE SERVIÇOS DE SAÚDE

ANO DE
REFERÊNCIA
2010

Município		Execução de coleta dif. de RSS				Veículos utilizados		Ocorr. de cobrança pela coleta diferenciada	Quant. de RSS coletados			Coleta de RSS em unidades públicas de saúde terceirizada			Trat. de RSS Terceirizado	Prefeitura controla executores	Remessa de RSS para outros municípios	
		Existe	Prefeitura ou SLU	Empresa contr. ou SLU	Próprio Gerador ou contr.	Exclusivo	Da coleta domiciliar em viagem exclusiva		Total	Prefeitura ou contratados	Geradores ou contratados	Ocorrência	Valor contratual	Inclui tratamento RSS			Valor contratual	Ocorrência
															t			
Código	Nome/UF	Rs020	Rs045	Rs046	Rs003	Rs038	Rs036	Rs004	Rs044	Rs028	Rs008	Rs040	Rs041	Rs042	Rs043	Rs026	Rs030	Rs031
510558	Marcelândia/MT	Sim		Sim		Sim				1,0		Sim	7.980,00	Não		Não	Não	
510560	Matupá/MT	Sim	Sim	Não	Não	Sim	Sim	Não	31,00	31,0						Sim	Sim	Cuiabá/MT
521300	Maurilândia/GO	Sim	Não	Sim	Não	Não	Não	Não	1,50	1,5	0,0	Sim	5.120,00	Não		Não	Não	
521305	Mimoso de Goiás/GO	Sim	Não	Sim	Não	Sim	Não	Não				Sim					Não	
521310	Mineiros/GO	Sim	Não	Sim	Sim	Sim	Sim	Sim	11,70	7,2	4,5	Sim	4.375,00	Não		Não	Sim	Senador Canedo/GO, Anápolis/GO, Rio Verde/GO
500560	Miranda/MS	Sim	Sim	Sim		Sim			240,00	240,0		Sim	3.750,00	Sim		Sim	Sim	Dois Vizinhos/PR
510562	Mirassol d'Oeste/MT	Não																
521385	Morro Agudo de Goiás/GO	Sim	Não	Sim	Não	Sim	Não	Não	5,00	5,0	0,0	Sim	700,00	Sim		Sim	Não	
521390	Mossâmedes/GO	Sim	Não	Sim	Sim	Sim	Sim	Não		50,0		Sim		Sim		Não	Sim	
521400	Mozarlândia/GO	Sim	Não	Sim	Não	Não	Não	Não				Sim	1.000,00	Sim		Não	Não	
500568	Mundo Novo/MS	Sim		Sim		Sim	Sim	Sim	60,00	60,0		Sim	6.000,00	Sim		Não	Não	
500570	Naviraí/MS	Sim	Não	Sim	Não	Sim	Não	Não	18,00	18,0		Sim	6.700,00	Sim		Sim	Sim	Dois Vizinhos/PR
521450	Nerópolis/GO	Sim	Não	Sim								Sim		Sim		Sim	Não	
510600	Nortelândia/MT	Sim	Sim	Não	Não	Não	Não	Não	2.000,00	2.000,0	0,0					Não	Não	
510621	Nova Canaã do Norte/MT	Não																
521487	Nova Iguaçu de Goiás/GO	Sim		Sim		Sim			2,40	2,4		Sim	400,00	Não	400,00	Não	Sim	Goianópolis/GO
510885	Nova Marilândia/MT	Sim	Não			Não	Sim		0,00							Não	Não	
510623	Nova Olímpia/MT	Sim	Sim	Não	Não	Não	Não	Sim	0,60	0,6						Sim	Não	
521500	Nova Veneza/GO	Sim		Sim								Sim	750,00	Sim		Sim	Não	
510625	Nova Xavantina/MT	Sim	Sim	Não		Sim	Sim	Não	9,00	9,0	0,0					Não	Não	
510626	Novo Mundo/MT	Sim	Não	Sim	Não	Sim	Não	Não	2,20	2,2		Sim	4.528,00	Não	3.230,00	Sim	Sim	Cuiabá/MT
521525	Novo Planalto/GO	Sim	Sim		Sim	Sim				550,0							Não	
521560	Padre Bernardo/GO																	
521630	Paranaíba/GO	Sim		Sim						3,5		Sim	100,00	Sim		Sim	Sim	Senador Canedo/GO
521640	Paraúna/GO	Sim	Não	Sim	Não	Sim	Não	Não				Sim	1.600,00			Não	Não	
510642	Peixoto de Azevedo/MT	Sim		Sim		Sim	Não	Não	15,00	15,0		Sim	10.000,00	Não	10.000,00	Não	Sim	Cuiabá/MT
521645	Perolândia/GO	Não																
521680	Petrolina de Goiás/GO	Sim	Não	Sim	Sim	Sim	Não	Não	0,00	0,0	0,0	Sim		Sim			Não	
521839	Professor Jamil/GO	Sim		Sim		Sim	Não	Não				Sim				Sim		
521850	Quirinópolis/GO	Sim			Sim	Sim	Sim				4,0					Não	Sim	Rio Verde/GO, Senador Canedo/GO
521870	Rianópolis/GO	Sim	Não	Sim	Não	Sim	Não	Não	0,40	0,4		Sim	210,00	Sim		Não	Sim	Senador Canedo/GO
510719	Ribeirãozinho/MT	Não																
500720	Rio Brilhante/MS	Sim		Sim		Sim			12,00	12,0		Sim	5.100,00	Não	5.100,00	Sim	Sim	Dois Vizinhos/PR
521880	Rio Verde/GO	Sim	Sim	Sim	Sim	Sim	Não	Não			23,2	Sim		Não		Não	Sim	Senador Canedo/GO, Cidade Ocidental/GO
510760	Rondonópolis/MT	Sim	Não	Sim	Sim	Sim	Sim	Não	284,90	284,9	0,0	Sim	1.450,00	Sim		Sim	Sim	Cuiabá/MT
510724	Santa Carmem/MT	Sim	Não	Sim	Não	Sim	Não	Não	1,80	1,8		Sim	433,00	Não	7.800,00	Não	Sim	Cuiabá/MT
510774	Santa Cruz do Xingu/MT	Não																
521940	Santa Rita do Araguaia/GO	Sim	Sim	Sim	Não	Sim	Não	Não	1,80	1,8		Sim	1.571,00	Sim		Não	Sim	Senador Canedo/GO, São Luis de M. Belos/GO
521980	São Domingos/GO	Não																

TABELA Rs01 - INFORMAÇÕES SOBRE COLETA DE RESÍDUOS SÓLIDOS DE SERVIÇOS DE SAÚDE

ANO DE
REFERÊNCIA
2010

Município		Execução de coleta dif. de RSS				Veículos utilizados		Ocorr. de cobrança pela coleta diferenciada	Quant. de RSS coletados			Coleta de RSS em unidades públicas de saúde terceirizada			Trat. de RSS Terceirizado	Prefeitura controla executores	Remessa de RSS para outros municípios					
		Existe	Prefeitura ou SLU	Empresa contr. ou SLU	Próprio Gerador ou contr.	Exclusivo	Da coleta domiciliar em viagem exclusiva		Total	Prefeitura ou contratados	Geradores ou contratados	Ocorrência	Valor contratual R\$/t	Inclui tratamento RSS	Valor contratual R\$/t		Ocorrência	Municípios				
Código	Nome/UF																		t	t	t	
Região Centro-Oeste		Rs020	Rs045	Rs046	Rs003	Rs038	Rs036	Rs004	Rs044	Rs028	Rs008	Rs040	Rs041	Rs042	Rs043	Rs026	Rs030	Rs031				
521990 São Francisco de Goiás/GO		Não																				
510730 São José do Rio Claro/MT		Sim		Sim		Sim					Sim		3.960,00		Sim		Sim	Sim	Rondonópolis/MT			
510710 São José dos Quatro Marcos/MT		Sim	Sim	Não	Não	Não	Sim	Não	3,60	3,6						Não	Não					
522015 São Luiz do Norte/GO		Sim	Não	Sim	Não	Sim	Sim	Não	0,0			Sim	400,00	Não	400,00	Não	Não					
522020 São Miguel do Araguaia/GO		Sim	Não	Sim	Sim	Sim	Não	Não	2,60	0,0	2,6	Sim	9.600,00	Sim				Não	Sim	São Luís de Montes Belos/GO		
522026 São Miguel do Passa Quatro/GO		Sim		Não		Não										Sim		Sim	Senador Canedo/GO			
522028 São Patrício/GO		Sim		Sim		Sim					Sim				Sim		Sim					
522040 São Simão/GO		Sim		Sim		Sim		Sim		Não			Sim	5.700,00	Sim	Não		Sim	Senador Canedo/GO			
510787 Sapezal/MT		Sim	Não	Sim	Sim	Sim	Não	Não	10,00	4,0	6,0	Sim	4.250,00	Sim	Sim		Sim	Sim	Rondonópolis/MT			
522045 Senador Canedo/GO		Sim		Sim		Não		Não		Não		Sim	8.000,00	Sim	Sim		Sim	Não				
510788 Serra Nova Dourada/MT		Sim	Sim	Não	Não	Não	Não	Não							Não		Não					
522068 Simolândia/GO		Sim	Sim	Não	Não	Não	Sim	Não	1,00	1,0	0,0						Não					
500797 Taquarussu/MS		Sim	Não	Sim	Não	Sim							Sim	9.100,00	Sim	Não		Sim	Cia Norte/PR			
500800 Terenos/MS		Não																				
500830 Três Lagoas/MS		Sim		Sim		Sim		Sim		Não			Não		130,0	Sim		1.153,00	Não	100,00	Não	Não
522130 Três Ranchos/GO		Sim				Sim		Sim		Não												
522150 Turvânia/GO		Sim	Não	Sim	Não	Sim							Sim		500,00	Sim	Sim					
522157 Uirapuru/GO		Sim	Sim	Não	Não	Não	Sim	Não	1,20	1,2	0,0						Sim	Não				
522170 Uruana/GO		Sim		Sim		Sim		2,40			2,4			Sim	2.000,00	Não	Não		Sim	Ceres/GO		
510550 Vila Bela da Santíssima Trindade/MT		Sim	Não	Não	Sim	Não	Sim	92,00			0,0			92,0				Não	Não			

TABELA Cc01
INFORMAÇÕES SOBRE COLETA DE RESÍDUOS SÓLIDOS DA CONSTRUÇÃO CIVIL

TABELA Cc01 - INFORMAÇÕES SOBRE COLETA DE RESÍDUOS SÓLIDOS DA CONSTRUÇÃO CIVIL

ANO DE
REFERÊNCIA
2010

Município		Serviço executado pela Prefeitura		Existência de empresa especializada	Existência de serviço de coleta de RCD feita por autônomos		Quantidade coletada		
Código	Nome/UF	Existência	Cobrança		Com caminhões tipo basculantes ou carroceria	Com carroças ou outro tipo de veículo de pequena capacidade	Pref. ou contratado por ela	Caçambeiros e autônomos contratados pelo gerador	Próprio gerador
							t	t	t
Região Centro-Oeste		Co027	Cc010	Co028	Cc017	Cc018	Cc013	Cc014	Cc015
520013	Acreúna/GO	Sim	Não	Não	Não	Não	1.680		1.680
500025	Alcinópolis/MS	Sim	Não	Não	Não	Sim	1	5	5
520085	Americano do Brasil/GO	Sim	Não	Não	Não	Não			0
520110	Anápolis/GO	Sim	Não	Sim	Sim	Sim	53.198	84.413	0
520120	Anhanguera/GO	Sim	Não	Não	Não	Não	720		720
520130	Anicuns/GO	Sim	Não	Sim	Não	Sim	312	155	475
500090	Antônio João/MS	Sim	Não	Não	Não	Não	800		0
520150	Aporé/GO	Sim	Sim	Não	Não	Não	60		0
520170	Aragarças/GO	Sim	Não	Sim	Sim	Sim	300	200	50
510100	Araguaiana/MT	Não		Não	Não	Não			
510120	Araguainha/MT	Não		Não	Não	Não			
520215	Araguapaz/GO	Sim	Não	Não	Não	Não	800		
510125	Araputanga/MT	Sim	Não	Sim	Sim	Sim	18	0	0
520235	Arenópolis/GO	Sim	Não	Não	Não	Não	5		
520330	Bela Vista de Goiás/GO	Sim	Não	Não	Não	Não	11.520		0
500215	Bodoquena/MS	Sim	Não	Não	Sim	Sim	96	80	16
530010	Brasília/DF	Sim	Não	Sim	Sim	Sim	1.305.530	0	0
510190	Brasnorte/MT	Sim	Sim	Sim	Sim	Sim			
520390	Buriti Alegre/GO	Não		Sim	Sim	Não			
500240	Caarapó/MS	Não		Não	Não	Não			
520410	Cachoeira Alta/GO	Sim	Não	Não	Não	Não			
520460	Campestre de Goiás/GO	Sim	Não	Não	Não	Sim	84	0	0
520465	Campinaçu/GO	Sim	Não	Não	Não	Não	1.000		1.000
500270	Campo Grande/MS	Sim	Não	Sim	Sim	Sim	101.400	304.200	0
510263	Campo Novo do Parecis/MT	Não		Sim	Sim	Sim		700	250
520490	Campos Belos/GO	Não		Não	Não	Não			
510268	Campos de Júlio/MT	Sim	Não	Não	Não	Sim	2.920	0	0
510270	Canarana/MT	Sim	Não	Não	Não	Não	20		
500280	Caracol/MS	Não		Não	Não	Não			60
520540	Ceres/GO	Não		Sim	Não	Não		7.488	
500295	Chapadão do Sul/MS	Sim	Não	Sim	Não	Não	0	13.680	0
510320	Colider/MT	Sim	Não	Sim	Sim	Sim	12.000		
520552	Colinas do Sul/GO	Sim	Não	Não	Sim	Não	20	20	
510325	Colniza/MT	Não		Não	Não	Não			30
510330	Comodoro/MT	Sim	Sim	Sim	Sim	Não	12	18	0
510336	Conquista D'Oeste/MT	Sim	Não	Não	Não	Não	480		480
520590	Corumbáiba/GO	Sim	Não	Não	Não	Não	7.200		
500325	Costa Rica/MS			Sim					
520620	Cristalina/GO	Não		Sim	Sim	Não		0	

TABELA Cc01 - INFORMAÇÕES SOBRE COLETA DE RESÍDUOS SÓLIDOS DA CONSTRUÇÃO CIVIL

ANO DE
REFERÊNCIA
2010

Município		Serviço executado pela Prefeitura		Existência de empresa especializada	Existência de serviço de coleta de RCD feita por autônomos		Quantidade coletada		
Código	Nome/UF	Existência	Cobrança		Com caminhões tipo basculantes ou carroceria	Com carroças ou outro tipo de veículo de pequena capacidade	Pref. ou contratado por ela	Caçambeiros e autônomos contratados pelo gerador	Próprio gerador
							t	t	t
Região Centro-Oeste		Co027	Cc010	Co028	Cc017	Cc018	Cc013	Cc014	Cc015
510340	Cuiabá/MT	Não		Sim	Sim	Sim		187.200	
520660	Cumari/GO	Sim	Não	Não	Não	Sim	60	0	0
510360	Dom Aquino/MT	Sim	Não	Não	Não	Sim	100	0	100
500370	Dourados/MS	Não		Sim	Sim	Sim			
520740	Edéia/GO	Sim	Não	Não	Não	Não	180		180
520750	Estrela do Norte/GO	Sim	Não	Não	Não	Não	120		0
500390	Figueirão/MS	Sim	Não	Não	Não	Sim	72	7	0
510380	Figueirópolis D'Oeste/MT	Sim	Não	Não	Não	Não	2.000		40
520810	Formoso/GO	Sim	Não	Não	Sim	Não	50		
520815	Gameleira de Goiás/GO	Sim	Não	Não	Não	Não	280		0
510385	Gaúcha do Norte/MT	Sim		Não	Não	Não	90		
500400	Glória de Dourados/MS	Sim	Não	Não	Não	Sim	3.000		
520840	Goianápolis/GO	Não		Não	Não	Não			
520860	Goianésia/GO	Não		Sim	Sim	Sim		8.760	0
520870	Goiânia/GO	Sim	Não	Sim	Não	Sim	900.265	0	0
520910	Goiatuba/GO	Não		Sim	Sim	Não		5.000	
520945	Guarinos/GO	Sim	Não	Não	Não	Não	360		360
510420	Guiratinga/MT	Sim	Não	Não	Não	Não	50		50
520970	Hidrolândia/GO	Não		Não	Sim	Sim		4.000	
520990	Iaciara/GO	Sim	Não	Não	Não	Não	576		0
500430	Iguatemi/MS	Sim	Não	Não	Não	Não	5.500		0
520995	Indiara/GO	Sim	Não	Não	Não	Não	9.240		0
521000	Inhumas/GO	Não		Sim	Sim	Sim			
500440	Inocência/MS	Sim	Não	Não	Não	Não	5.000		
521010	Ipameri/GO	Sim	Sim	Não	Não	Sim	10	0	0
521020	Iporá/GO	Não		Sim	Sim	Sim		460	0
521056	Itaguari/GO	Sim	Não	Não	Não	Não	1.728	0	0
500450	Itaporã/MS	Não		Sim	Sim	Não		1.730	1.730
521120	Itapuranga/GO	Sim	Não	Não	Não	Sim	480	50	50
521130	Itarumã/GO	Sim	Não	Não	Não	Não	1.250		0
521140	Itauçu/GO	Sim	Não	Não	Não	Não	4.540		0
521170	Jandaia/GO	Sim	Não	Não	Não	Não	1.080		1.080
521190	Jataí/GO	Não		Sim	Sim	Sim			
500510	Jatei/MS	Sim	Não	Não	Não	Não	7.800		7.800
521210	Joviânia/GO	Sim	Não	Não	Não	Não	12.960		
521220	Jussara/GO	Sim	Não	Não	Não	Não	5.400		0
521225	Lagoa Santa/GO	Sim	Não	Não	Não	Não	30		2
521250	Luziânia/GO	Não		Sim	Sim			16.988	
500540	Maracaju/MS	Não		Sim	Sim	Não		18.000	

TABELA Cc01 - INFORMAÇÕES SOBRE COLETA DE RESÍDUOS SÓLIDOS DA CONSTRUÇÃO CIVIL

ANO DE
REFERÊNCIA
2010

Município		Serviço executado pela Prefeitura		Existência de empresa especializada	Existência de serviço de coleta de RCD feita por autônomos		Quantidade coletada		
Código	Nome/UF	Existência	Cobrança		Com caminhões tipo basculantes ou carroceria	Com carroças ou outro tipo de veículo de pequena capacidade	Pref. ou contratado por ela	Caçambeiros e autônomos contratados pelo gerador	Próprio gerador
							t	t	t
Região Centro-Oeste		Co027	Cc010	Co028	Cc017	Cc018	Cc013	Cc014	Cc015
510558	Marcelândia/MT	Sim	Sim	Não	Sim	Sim			
510560	Matupá/MT	Sim	Não	Não	Não	Não	2.940		0
521300	Maurilândia/GO	Sim	Não	Não	Não	Sim	7.000	0	0
521305	Mimoso de Goiás/GO	Sim	Não	Não	Não	Não	1.000		0
521310	Mineiros/GO	Sim	Não	Sim	Sim	Não	16.275	120	2
500560	Miranda/MS	Sim	Não	Não	Sim	Sim			
510562	Mirassol d'Oeste/MT	Não		Sim	Sim	Sim			
521385	Morro Agudo de Goiás/GO	Sim	Não	Não	Não	Não	720		
521390	Mossâmedes/GO	Sim		Não	Não	Não	5		0
521400	Mozarlândia/GO	Sim	Não	Não	Não	Não	4.000		4.000
500568	Mundo Novo/MS	Sim	Não	Sim	Sim	Sim	10.000	4.000	0
500570	Naviraí/MS	Sim	Não	Sim	Sim	Sim	55	620	13
521450	Nerópolis/GO	Sim	Não	Sim	Sim	Sim			
510600	Nortelândia/MT	Sim	Não	Não	Não	Não	100		20
510621	Nova Canaã do Norte/MT	Não		Sim	Não	Sim		20	
521487	Nova Iguaçu de Goiás/GO	Sim	Não	Não	Não	Não	500		500
510885	Nova Marilândia/MT	Sim	Não	Não	Não	Não	250		250
510623	Nova Olímpia/MT	Não		Sim	Sim	Não		72	
521500	Nova Veneza/GO	Sim	Não	Não	Não	Não			
510625	Nova Xavantina/MT	Sim	Não	Não	Sim	Sim	190	22	30
510626	Novo Mundo/MT	Sim	Não	Não	Não	Não	50		30
521525	Novo Planalto/GO	Sim	Não	Não	Não	Não			
521560	Padre Bernardo/GO	Não		Não	Sim	Sim			
521630	Paranaíba/GO	Sim	Não	Não	Não	Sim			
521640	Paraúna/GO	Sim	Não	Não	Não	Não	1.872		
510642	Peixoto de Azevedo/MT	Sim	Sim	Sim	Sim	Sim	180	70	5
521645	Perolândia/GO	Sim	Não	Não	Não	Não	50		10
521680	Petrolina de Goiás/GO	Sim	Não	Não	Não	Não			
521839	Professor Jamil/GO	Sim	Não	Não	Não	Não			
521850	Quirinópolis/GO	Sim	Não	Sim	Sim	Não	12.000	0	0
521870	Rianópolis/GO	Sim	Não	Não	Não	Sim		0	0
510719	Ribeirãozinho/MT	Sim	Não	Não	Não	Não	80		4
500720	Rio Brilhante/MS	Não		Sim	Não	Não			
521880	Rio Verde/GO	Sim	Não	Sim	Sim	Sim		432	
510760	Rondonópolis/MT	Sim	Não	Sim	Sim	Sim	60	37.440	
510724	Santa Carmem/MT	Não		Não	Não	Não			250
510774	Santa Cruz do Xingu/MT	Não		Não	Não	Não			
521940	Santa Rita do Araguaia/GO	Sim	Não	Não	Não	Sim	275	95	55
521980	São Domingos/GO	Sim	Não	Não	Não	Não	120		0

TABELA Cc01 - INFORMAÇÕES SOBRE COLETA DE RESÍDUOS SÓLIDOS DA CONSTRUÇÃO CIVIL

ANO DE
REFERÊNCIA
2010

Município		Serviço executado pela Prefeitura		Existência de empresa especializada	Existência de serviço de coleta de RCD feita por autônomos		Quantidade coletada				
Código	Nome/UF	Existência	Cobrança			Com caminhões tipo basculantes ou carroceria	Com carroças ou outro tipo de veículo de pequena capacidade	Pref. ou contratado por ela	Caçambeiros e autônomos contratados pelo gerador		Próprio gerador
								t	t		t
				Cc013				Cc014	Cc015		
Região Centro-Oeste		Co027	Cc010	Co028	Cc017	Cc018	Cc013	Cc014	Cc015		
521990	São Francisco de Goiás/GO	Não		Não	Não	Não					
510730	São José do Rio Claro/MT	Sim	Sim	Sim	Sim	Não					
510710	São José dos Quatro Marcos/MT	Sim	Não	Sim	Sim	Não	85	0	0		
522015	São Luiz do Norte/GO	Não		Não	Não	Sim		100	50		
522020	São Miguel do Araguaia/GO	Sim	Não	Sim	Sim	Sim	500	600	0		
522026	São Miguel do Passa Quatro/GO	Sim	Não	Não	Não	Não	0		0		
522028	São Patrício/GO	Sim	Não	Não	Não	Não	480				
522040	São Simão/GO	Sim	Não	Sim	Não	Não	18				
510787	Sapezal/MT	Não		Sim	Não	Não		3.600	500		
522045	Senador Canedo/GO	Sim	Não	Sim	Sim	Sim	25.000	10.000	2.000		
510788	Serra Nova Dourada/MT	Sim	Não	Não	Não	Não	32		0		
522068	Simolândia/GO	Sim	Não	Não	Sim	Não	320				
500797	Taquarussu/MS	Sim	Não	Não	Não	Não	144				
500800	Terenos/MS	Não		Não	Não	Sim					
500830	Três Lagoas/MS	Não		Sim	Sim	Sim					
522130	Três Ranchos/GO	Sim	Não	Não	Sim	Não					
522150	Turvânia/GO										
522157	Uirapuru/GO	Sim	Não	Não	Não	Não	1.500				
522170	Uruana/GO	Sim	Não	Não	Sim	Sim	4.032	0	0		
510550	Vila Bela da Santíssima Trindade/MT										

TABELA Va01
INFORMAÇÕES SOBRE SERVIÇOS DE VARRIÇÃO

TABELA Va01 - INFORMAÇÕES SOBRE SERVIÇOS DE VARRIÇÃO

ANO DE
REFERÊNCIA
2010

Município	Extensão de Sarjeta varrida			Quantidade de varredores		Serviço terceirizado	Ocorrência de Varrição mecanizada	
	Público	Privado	Total	Público	Privado	Valor contratual		
Código Nome/UF	Km	Km	Km	Km	Km	R\$/Km		
Região Centro-Oeste	Va010	Va011	Va039	Va007	Va008	Va020	Va016	
520013 Acreúna/GO	20.252	0	20.252	53	0		Não	
500025 Alcinópolis/MS	0	650	650	0	7	100,00	Não	
520085 Americano do Brasil/GO	15	0	15	8	0		Não	
520110 Anápolis/GO	0	232.502	232.502	0	346	26,62	Sim	
520120 Anhanguera/GO	720	0	720	5	0		Não	
520130 Anicuns/GO	21.000	5.550	26.550	30		28,20	Não	
500090 Antônio João/MS	3.500	0	3.500	10	0		Não	
520150 Aporé/GO	2.970	0	2.970	13	0		Não	
520170 Aragarças/GO	200	0	200	6	0	50,00	Não	
510100 Araguaiana/MT							Não	
510120 Araguainha/MT	1.200	0	1.200	7	0		Não	
520215 Araguapaz/GO	100	60	160	20			Não	
510125 Araputanga/MT	50	0	50	4	0		Não	
520235 Arenópolis/GO	168	0	168	8			Não	
520330 Bela Vista de Goiás/GO	57.600	518.400	576.000	15			Não	
500215 Bodoquena/MS	1.200	0	1.200	10			Não	
530010 Brasília/DF	0	934.802	934.802	0	1.800	51,62	Sim	
510190 Brasnorte/MT				0	25			
520390 Buriti Alegre/GO				25	30		Não	
500240 Caarapó/MS							Não	
520410 Cachoeira Alta/GO				12	0		Não	
520460 Campestre de Goiás/GO	27	0	27	13	0		Não	
520465 Campinaçu/GO							Não	
500270 Campo Grande/MS	42.200	102.116	144.316	0	161	39,34	Não	
510263 Campo Novo do Parecis/MT	0	9.216	9.216	0	30	75,70	Sim	
520490 Campos Belos/GO				10			Não	
510268 Campos de Júlio/MT	783	0	783	4	0		Não	
510270 Canarana/MT	1.000	200	1.200	10	8		Não	
500280 Caracol/MS	28	0	28	4	0		Não	
520540 Ceres/GO	18.000	0	18.000	40	0		Não	
500295 Chapadão do Sul/MS	0	8.352.000	8.352.000	0	36	59,00	Não	
510320 Colider/MT	3.500	0	3.500	15			Não	
520552 Colinas do Sul/GO	832			10			Não	
510325 Colniza/MT	50	0	50	10	0		Sim	
510330 Comodoro/MT	12	0	12	21			Não	
510336 Conquista D'Oeste/MT	2.074	0	2.074	3	0		Não	
520590 Corumbaba/GO	1.500	0	1.500	20	0		Não	
500325 Costa Rica/MS					10		Não	
520620 Cristalina/GO	0	10	10	0	30		Não	

TABELA Va01 - INFORMAÇÕES SOBRE SERVIÇOS DE VARRIÇÃO

ANO DE
REFERÊNCIA
2010

Município	Extensão de Sarjeta varrida			Quantidade de varredores		Serviço terceirizado	Ocorrência de Varrição mecanizada	
	Público	Privado	Total	Público	Privado	Valor contratual		
	Km	Km	Km	Km	Km	R\$/Km		
Código Nome/UF	Va010	Va011	Va039	Va007	Va008	Va020	Va016	
Região Centro-Oeste								
510340 Cuiabá/MT	0	23.700	23.700	8	88	101,06	Não	
520660 Cumari/GO	6.260	0	6.260	7	0	10,97	Não	
510360 Dom Aquino/MT	317	0	317	0	0		Não	
500370 Dourados/MS	0	12.577	12.577	0	140	54,92	Não	
520740 Edéia/GO	12	0	12	47			Não	
520750 Estrela do Norte/GO	7.043	0	7.043	15	0		Não	
500390 Figueirão/MS	0	1.382	1.382		6	115,00	Não	
510380 Figueirópolis D'Oeste/MT	120	0	120	6	0		Não	
520810 Formoso/GO	900			8			Não	
520815 Gameleira de Goiás/GO	4.230	0	4.230				Não	
510385 Gaúcha do Norte/MT	1.728			2	0		Não	
500400 Glória de Dourados/MS	2.100			3	0		Não	
520840 Goianápolis/GO	5			4	0		Não	
520860 Goianésia/GO	2.000	0	2.000	99	0		Não	
520870 Goiânia/GO	655.946	0	655.946	1.858	0		Não	
520910 Goiatuba/GO	120			140			Não	
520945 Guarinos/GO	7.512	0	7.512	8	0	10,00	Não	
510420 Guiratinga/MT	1.000	0	1.000	5	0		Não	
520970 Hidrolândia/GO				25	1		Não	
520990 Iaciara/GO	4.080	0	4.080	22	0		Não	
500430 Iguatemi/MS	3.350	0	3.350	15	0	10,00	Não	
520995 Indaiara/GO	3.960	0	3.960	14			Não	
521000 Inhumas/GO	20.000	0	20.000	100	0		Não	
500440 Inocência/MS	4.000	0	4.000	25	0		Não	
521010 Ipameri/GO	4.200	0	4.200	10	0		Não	
521020 Iporá/GO	3.300	0	3.300	28	0		Não	
521056 Itaguari/GO	2.890	0	2.890	17			Não	
500450 Itaporã/MS	9.300	0	9.300	43	0		Não	
521120 Itapuranga/GO	5.760	0	5.760	0	25		Não	
521130 Itarumã/GO	7.199	0	7.199	47			Não	
521140 Itauçu/GO	4.940	0	4.940	23			Não	
521170 Jandaia/GO	19.440	0	19.440	30	0		Não	
521190 Jataí/GO	3.000	3.000	6.000	120	100	50,00	Não	
500510 Jatei/MS	0	720.000	720.000	6	10	10,00	Não	
521210 Joviânia/GO	57.600	0	57.600	38	0		Não	
521220 Jussara/GO	5.400	0	5.400	64	0		Não	
521225 Lagoa Santa/GO	1.716	0	1.716	3	0	16,32	Não	
521250 Luziânia/GO	9.880	0	9.880	29			Não	
500540 Maracaju/MS	0	7.488	7.488	0	8	38,40	Não	

TABELA Va01 - INFORMAÇÕES SOBRE SERVIÇOS DE VARRIÇÃO

ANO DE
REFERÊNCIA
2010

Município	Extensão de Sarjeta varrida			Quantidade de varredores		Serviço terceirizado	Ocorrência de Varrição mecanizada	
	Público	Privado	Total	Público	Privado	Valor contratual		
Código Nome/UF	Km	Km	Km	Km	Km	R\$/Km		
Região Centro-Oeste	Va010	Va011	Va039	Va007	Va008	Va020	Va016	
510558 Marcelândia/MT				4	0		Não	
510560 Matupá/MT	36	0	36	4	0	15,00	Não	
521300 Maurilândia/GO	7.000	0	7.000	30	0		Não	
521305 Mimoso de Goiás/GO	1.200	0	1.200	6	0		Não	
521310 Mineiros/GO	0	32.760	32.760	0	54	36,97	Não	
500560 Miranda/MS	10.800			15	0		Não	
510562 Mirassol d'Oeste/MT				4			Não	
521385 Morro Agudo de Goiás/GO	6	0	6	4			Não	
521390 Mossâmedes/GO	30	0	30	4	0		Não	
521400 Mozarlândia/GO	30	0	30	24	0	12,00	Não	
500568 Mundo Novo/MS	312	0	312	14		80,00	Não	
500570 Naviraí/MS	242	785	1.027	5		41,75	Não	
521450 Nerópolis/GO	4.695			30	0		Não	
510600 Nortelândia/MT	1.200	0	1.200	3	0		Não	
510621 Nova Canaã do Norte/MT							Não	
521487 Nova Iguaçu de Goiás/GO	52	0	52	9	0		Não	
510885 Nova Marilândia/MT	20	0	20	4			Não	
510623 Nova Olímpia/MT	0	1.500	1.500		5		Não	
521500 Nova Veneza/GO				12	0		Não	
510625 Nova Xavantina/MT	6.000	0	6.000	9			Não	
510626 Novo Mundo/MT	0	0	0	0	0		Não	
521525 Novo Planalto/GO	10						Não	
521560 Padre Bernardo/GO	360	0	360	14	0		Não	
521630 Paranaíba/GO	7.825			35			Não	
521640 Paraúna/GO	0	3.780	3.780		25	139,22	Não	
510642 Peixoto de Azevedo/MT	3.600.000	500.000	4.100.000	3			Não	
521645 Perolândia/GO	4.382	0	4.382	13	0		Não	
521680 Petrolina de Goiás/GO	9.050			30	0		Não	
521839 Professor Jamil/GO				3				
521850 Quirinópolis/GO	10.800	37.835	48.635	28	50	31,50	Não	
521870 Rianópolis/GO	1.095	0	1.095	5	0		Não	
510719 Ribeirãozinho/MT	300	0	300	9	0		Não	
500720 Rio Brilhante/MS	0	1.920	1.920	0	15	105,00	Não	
521880 Rio Verde/GO	0	48.000	48.000		266	17,26	Não	
510760 Rondonópolis/MT	23.712	0	23.712	0	112	56,09	Não	
510724 Santa Carmem/MT	2	3	5	3			Não	
510774 Santa Cruz do Xingu/MT	0	0	0	0	0		Não	
521940 Santa Rita do Araguaia/GO	4.500				10	25,37	Não	
521980 São Domingos/GO	0	480	480	0	3	140,00	Não	

TABELA Va01 - INFORMAÇÕES SOBRE SERVIÇOS DE VARRIÇÃO

ANO DE
REFERÊNCIA
2010

Município	Extensão de Sarjeta varrida			Quantidade de varredores		Serviço terceirizado	Ocorrência de Varrição mecanizada	
	Público	Privado	Total	Público	Privado	Valor contratual		
	Km	Km	Km	Km	Km	R\$/Km		
Código Nome/UF	Va010	Va011	Va039	Va007	Va008	Va020	Va016	
Região Centro-Oeste								
521990 São Francisco de Goiás/GO	20.000			10			Não	
510730 São José do Rio Claro/MT							Não	
510710 São José dos Quatro Marcos/MT	2.400	0	2.400	6	0	10,00	Não	
522015 São Luiz do Norte/GO	10.000	0	10.000	8	0		Não	
522020 São Miguel do Araguaia/GO	500	0	500	9	0		Não	
522026 São Miguel do Passa Quatro/GO	700	0	700	13	0		Não	
522028 São Patrício/GO	10			6	0		Não	
522040 São Simão/GO	0	9.360	9.360	0	34		Não	
510787 Sapezal/MT	0	1.800	1.800	0	10	105,00	Sim	
522045 Senador Canedo/GO	44.760	0	44.760	84			Não	
510788 Serra Nova Dourada/MT	720	0	720	3			Não	
522068 Simolândia/GO				0	0		Não	
500797 Taquarussu/MS	420			5			Não	
500800 Terenos/MS				58	0		Não	
500830 Três Lagoas/MS	0	14.684	14.684	0	101	216,56	Sim	
522130 Três Ranchos/GO				9			Não	
522150 Turvânia/GO	5			4	0		Não	
522157 Uirapuru/GO	1.620	0	1.620	7			Não	
522170 Uruana/GO	50	0	50	12	0		Não	
510550 Vila Bela da Santíssima Trindade/MT	4	0	4	15			Não	

TABELA Cp01
INFORMAÇÕES SOBRE SERVIÇOS DE CAPINA E ROÇADA

TABELA Cp01 - INFORMAÇÕES SOBRE SERVIÇOS DE CAPINA E ROÇADA

ANO DE
REFERÊNCIA
2010

Município		Serviço de capina e roçada			Quantidade de trabalhadores			
		Existência	Tipos		Agente Executor			
Manual	Mecanizada		Química	Público	Privado			
				empregado	empregado			
Código	Nome/UF							
Região Centro-Oeste		Cp001	Cp002	Cp003	Cp004	Cp005	Cp006	
520013	Acreúna/GO	Sim	Sim	Sim	Sim	4	0	
500025	Alcinópolis/MS	Sim	Sim	Sim	Sim	0	10	
520085	Americano do Brasil/GO	Sim	Sim	Não	Não	4	0	
520110	Anápolis/GO	Sim	Sim	Sim	Não	0	72	
520120	Anhanguera/GO	Sim	Sim		Sim	2	0	
520130	Anicuns/GO	Sim	Sim	Sim	Não			
500090	Antônio João/MS	Sim	Sim	Sim	Não	0	0	
520150	Aporé/GO	Sim	Sim	Não	Não	10	0	
520170	Aragarças/GO	Sim	Sim	Sim	Sim	6	0	
510100	Araguaiana/MT	Não						
510120	Araguainha/MT	Sim	Sim	Sim	Sim	0	0	
520215	Araguapaz/GO	Sim	Sim	Sim		8		
510125	Araputanga/MT	Sim	Sim	Sim	Não	6	0	
520235	Arenópolis/GO	Não				0		
520330	Bela Vista de Goiás/GO	Sim	Sim			22		
500215	Bodoquena/MS	Sim	Sim	Sim		20		
530010	Brasília/DF	Sim	Sim	Sim	Não	0	448	
510190	Brasnorte/MT	Sim	Sim	Sim	Sim	0	0	
520390	Buriti Alegre/GO	Sim	Sim	Não	Sim	10	6	
500240	Caarapó/MS	Não						
520410	Cachoeira Alta/GO	Sim	Sim		Sim	0	0	
520460	Campestre de Goiás/GO	Sim	Sim	Sim	Sim	2	0	
520465	Campinaçu/GO	Sim	Sim	Sim	Sim			
500270	Campo Grande/MS	Sim	Sim	Sim	Sim	0	115	
510263	Campo Novo do Parecis/MT	Sim	Sim	Sim	Não	0	0	
520490	Campos Belos/GO	Sim	Sim	Não	Não	8		
510268	Campos de Júlio/MT	Sim	Sim	Sim		2	0	
510270	Canarana/MT	Sim	Sim	Sim	Não	10	8	
500280	Caracol/MS	Sim	Sim	Sim	Não	4	0	
520540	Ceres/GO	Sim	Sim	Sim	Não	17	0	
500295	Chapadão do Sul/MS	Sim	Não	Sim	Não	7	11	
510320	Colider/MT	Sim	Sim	Não	Não	3		
520552	Colinas do Sul/GO	Sim	Sim	Sim	Sim	5		
510325	Colniza/MT	Sim	Sim	Sim	Sim	5	0	
510330	Comodoro/MT	Sim	Sim	Não	Não	3		
510336	Conquista D'Oeste/MT	Sim	Sim	Sim	Não	2	0	
520590	Corumbaba/GO	Sim	Sim	Sim	Sim	7	0	
500325	Costa Rica/MS	Sim	Sim	Sim	Não		15	
520620	Cristalina/GO	Sim	Sim	Sim	Não		15	

TABELA Cp01 - INFORMAÇÕES SOBRE SERVIÇOS DE CAPINA E ROÇADA

ANO DE
REFERÊNCIA
2010

Município		Serviço de capina e roçada			Quantidade de trabalhadores		
		Existência	Tipos		Agente Executor		
Manual	Mecanizada		Química	Público	Privado		
				empregado	empregado		
Código	Nome/UF						
Região Centro-Oeste		Cp001	Cp002	Cp003	Cp004	Cp005	Cp006
510340	Cuiabá/MT	Sim	Sim	Sim	Não	8	120
520660	Cumari/GO	Sim	Sim	Sim	Sim	2	0
510360	Dom Aquino/MT	Sim	Sim	Sim	Sim	0	6
500370	Dourados/MS	Sim	Sim	Sim	Não	0	14
520740	Edéia/GO	Sim	Sim	Sim	Não	13	
520750	Estrela do Norte/GO	Sim	Sim	Sim	Sim	7	0
500390	Figueirão/MS	Sim	Sim	Não	Não		2
510380	Figueirópolis D'Oeste/MT	Sim	Sim	Não	Sim	3	0
520810	Formoso/GO	Sim	Sim	Não	Sim	8	
520815	Gameleira de Goiás/GO	Sim	Sim	Não	Não		
510385	Gaúcha do Norte/MT	Sim	Sim	Sim	Não	0	0
500400	Glória de Dourados/MS	Sim	Sim	Sim	Não	2	0
520840	Goianápolis/GO	Sim	Sim	Sim	Não	6	0
520860	Goianésia/GO	Sim	Sim	Sim	Sim	26	16
520870	Goiânia/GO	Sim	Sim	Sim	Sim	862	0
520910	Goiatuba/GO	Sim	Sim	Sim		20	
520945	Guarinos/GO	Sim	Sim	Não	Sim	0	0
510420	Guiratinga/MT	Não				0	0
520970	Hidrolândia/GO	Sim	Sim	Sim	Não	0	4
520990	Iaciara/GO	Sim	Sim	Não	Sim	2	0
500430	Iguatemi/MS	Sim	Sim	Sim	Não	3	0
520995	Indiara/GO	Sim	Sim	Sim	Sim	2	
521000	Inhumas/GO	Sim	Sim		Sim	75	0
500440	Inocência/MS	Sim	Sim	Sim	Sim	4	0
521010	Ipameri/GO	Sim	Sim	Sim	Sim	6	0
521020	Iporá/GO	Sim	Sim	Sim	Sim	5	0
521056	Itaguari/GO	Sim	Sim	Sim	Sim	2	
500450	Itaporã/MS	Sim	Sim	Sim	Sim	20	0
521120	Itapuranga/GO	Sim	Sim	Sim	Sim	5	0
521130	Itarumã/GO	Sim	Sim	Não	Não	4	
521140	Itauçu/GO	Sim	Sim	Sim	Sim	5	
521170	Jandaia/GO	Sim	Sim	Não	Sim	9	0
521190	Jataí/GO	Sim	Sim	Sim	Não	30	
500510	Jateí/MS	Sim	Não	Sim	Não		
521210	Joviânia/GO	Sim	Sim	Sim	Sim	0	0
521220	Jussara/GO	Sim	Sim	Sim	Sim	24	0
521225	Lagoa Santa/GO	Sim	Sim	Sim	Não	2	0
521250	Luziânia/GO	Sim	Sim			15	
500540	Maracaju/MS	Sim	Sim	Sim	Não	8	8

ANO DE
REFERÊNCIA
2010V.110

TABELA Cp01 - INFORMAÇÕES SOBRE SERVIÇOS DE CAPINA E ROÇADA

ANO DE
REFERÊNCIA
2010

Município		Serviço de capina e roçada			Quantidade de trabalhadores		
		Existência	Tipos		Agente Executor		
Código	Nome/UF		Manual	Mecanizada	Química	Público	Privado
						empregado	empregado
Região Centro-Oeste		Cp001	Cp002	Cp003	Cp004	Cp005	Cp006
521990	São Francisco de Goiás/GO	Sim	Sim	Sim	Sim	3	
510730	São José do Rio Claro/MT	Sim	Sim	Sim			
510710	São José dos Quatro Marcos/MT	Sim	Sim	Não	Não	0	0
522015	São Luiz do Norte/GO	Sim	Não	Sim	Sim	3	0
522020	São Miguel do Araguaia/GO	Sim	Sim	Sim	Sim	8	0
522026	São Miguel do Passa Quatro/GO	Sim	Sim	Não	Não	4	0
522028	São Patrício/GO	Sim	Sim	Sim	Sim	4	0
522040	São Simão/GO	Sim		Sim		0	5
510787	Sapezal/MT	Sim	Não	Sim	Não	0	12
522045	Senador Canedo/GO	Sim	Sim	Sim	Sim	24	
510788	Serra Nova Dourada/MT	Sim	Sim			2	
522068	Simolândia/GO	Sim	Sim	Sim		15	0
500797	Taquarussu/MS	Sim	Sim	Sim	Sim	2	
500800	Terenos/MS	Sim	Sim	Sim	Não	0	0
500830	Três Lagoas/MS	Sim	Sim	Sim	Não	0	29
522130	Três Ranchos/GO	Sim	Sim	Sim	Sim	10	
522150	Turvânia/GO	Sim	Sim	Sim	Não	6	0
522157	Uirapuru/GO	Sim	Sim	Sim	Sim	0	
522170	Uruana/GO	Sim	Sim	Não	Sim	7	0
510550	Vila Bela da Santíssima Trindade/MT	Sim	Sim	Não	Não	4	

TABELA Os01a
INFORMAÇÕES SOBRE OUTROS SERVIÇOS,
EXECUTADOS PELA PREFEITURA

TABELA Os01a - INFORMAÇÕES SOBRE OUTROS SERVIÇOS, EXECUTADOS PELA PREFEITURA

ANO DE REFERÊNCIA
2010

Município	Outros Serviços executados pela Prefeitura														
	Lavação de vias e praças	Poda de árvores	Limpeza de feiras e mercados	Limpeza de praias	Limpeza de bocas-de-lobo	Pintura de meio fio	Limpeza de lotes vagos	Remoção de animais mortos	Coleta de pneus velhos	Coleta de pilhas e baterias	Coleta de resíduos volumosos	Coleta de lâmpadas fluorescentes	Coleta de resíduos eletrônicos	Outros serviços	
Código	Nome/UF														
Região Centro-Oeste		Os001	Os040	Os003	Os004	Os005	Os006	Os007	Os008	Os009	Os010	Os011	Os047	Os050	Os043
520013	Acreúna/GO		Executa	Executa		Executa	Executa	Executa	Executa	Executa		Executa			
500025	Alcinópolis/MS	Não executa	Não executa	Não executa	Não executa	Não executa	Não executa	Executa	Executa	Não executa	Não executa		Não executa		
520085	Americano do Brasil/GO														
520110	Anápolis/GO		Não executa	Não executa		Não executa	Não executa								Não executa
520120	Anhanguera/GO														
520130	Anicuns/GO	Executa	Executa	Executa	Executa										
500090	Antônio João/MS		Executa			Executa	Executa	Executa	Executa	Executa		Executa			
520150	Aporé/GO		Executa				Executa			Não executa					
520170	Aragarças/GO	Executa	Executa	Executa	Executa	Executa	Executa	Executa	Executa	Executa	Não executa	Executa			Executa
510100	Araguaiana/MT														
510120	Araguainha/MT		Executa				Executa	Executa				Executa			
520215	Araguapaz/GO	Não executa	Executa	Executa	Não executa	Não executa	Executa	Executa	Executa	Executa	Não executa	Executa	Não executa	Não executa	
510125	Araputanga/MT		Executa	Executa		Executa	Executa	Não executa	Executa		Não executa	Executa	Não executa	Não executa	
520235	Arenópolis/GO														
520330	Bela Vista de Goiás/GO	Executa	Executa	Executa		Executa	Executa	Executa	Executa	Executa		Executa	Não executa		Executa
500215	Bodoquena/MS		Executa												
530010	Brasília/DF	Não executa	Não executa	Não executa	Não executa	Não executa	Não executa	Não executa	Não executa	Executa	Não executa	Não executa	Não executa	Não executa	
510190	Brasnorte/MT														
520390	Buriti Alegre/GO	Executa	Não executa			Executa	Executa	Não executa	Executa	Executa	Não executa	Não executa	Não executa	Não executa	
500240	Caarapó/MS														
520410	Cachoeira Alta/GO	Executa	Não executa	Executa											
520460	Campestre de Goiás/GO		Executa												
520465	Campinaçu/GO	Executa	Executa	Executa	Não executa	Executa	Executa	Executa	Executa	Não executa	Não executa	Executa	Não executa	Não executa	Não executa
500270	Campo Grande/MS	Executa	Executa	Não executa	Não executa	Executa	Executa	Não executa	Executa	Executa	Não executa	Executa	Não executa		
510263	Campo Novo do Parecis/MT														
520490	Campos Belos/GO		Executa	Executa			Executa								
510268	Campos de Júlio/MT	Executa	Executa				Executa	Executa	Executa			Executa			
510270	Canarana/MT														
500280	Caracol/MS	Executa	Executa	Executa		Executa	Executa	Executa	Executa			Executa			
520540	Ceres/GO							Não executa		Não executa	Não executa				
500295	Chapadão do Sul/MS	Executa	Não executa	Executa	Não executa										
510320	Colider/MT		Executa	Executa		Executa	Executa	Executa	Executa	Executa		Executa			
520552	Colinas do Sul/GO	Executa	Executa	Executa			Executa	Executa	Executa	Não executa	Não executa	Executa	Não executa	Não executa	
510325	Colniza/MT	Executa	Executa	Executa											
510330	Comodoro/MT														
510336	Conquista D'Oeste/MT		Executa				Executa	Executa				Executa			
520590	Corumbaba/GO														
500325	Costa Rica/MS	Executa	Não executa	Não executa	Não executa	Executa	Não executa	Executa	Não executa	Não executa	Executa	Não executa	Executa	Executa	
520620	Cristalina/GO		Não executa	Não executa	Não executa										

TABELA Os01a - INFORMAÇÕES SOBRE OUTROS SERVIÇOS, EXECUTADOS PELA PREFEITURA

ANO DE
REFERÊNCIA
2010

Município	Outros Serviços executados pela Prefeitura														
	Lavação de vias e praças	Poda de árvores	Limpeza de feiras e mercados	Limpeza de praias	Limpeza de bocas-de-lobo	Pintura de meio fio	Limpeza de lotes vagos	Remoção de animais mortos	Coleta de pneus velhos	Coleta de pilhas e baterias	Coleta de resíduos volumosos	Coleta de lâmpadas fluorescentes	Coleta de resíduos eletrônicos	Outros serviços	
Código Nome/UF															
Região Centro-Oeste	Os001	Os040	Os003	Os004	Os005	Os006	Os007	Os008	Os009	Os010	Os011	Os047	Os050	Os043	
510340 Cuiabá/MT	Executa	Executa	Executa	Não executa	Executa	Executa		Executa							
520660 Cumari/GO	Executa	Executa			Executa	Executa	Executa	Executa	Executa		Executa				
510360 Dom Aquino/MT															
500370 Dourados/MS	Executa	Não executa	Não executa									Executa			
520740 Edéia/GO		Executa	Executa		Executa	Executa	Executa	Executa	Executa		Executa				
520750 Estrela do Norte/GO		Executa													
500390 Figueirão/MS		Não executa													
510380 Figueirópolis D'Oeste/MT		Executa	Executa												
520810 Formoso/GO		Executa				Executa	Executa	Executa	Executa						
520815 Gameleira de Goiás/GO		Executa	Executa		Executa		Executa	Executa			Executa				
510385 Gaúcha do Norte/MT		Executa					Executa	Executa	Não executa						
500400 Glória de Dourados/MS	Não executa	Executa	Não executa		Executa	Executa	Não executa	Executa	Não executa	Não executa					
520840 Goianápolis/GO	Não executa	Executa	Executa	Não executa	Não executa	Executa	Executa	Executa	Executa	Não executa	Executa	Não executa	Não executa	Não executa	
520860 Goianésia/GO	Executa	Executa	Executa		Executa	Executa	Executa	Executa	Não executa	Não executa	Executa	Executa	Executa	Executa	
520870 Goiânia/GO		Executa	Executa		Executa	Executa	Executa	Executa	Não executa	Executa	Executa				
520910 Goituba/GO															
520945 Guarinos/GO	Executa	Executa	Executa			Executa									
510420 Guiratinga/MT															
520970 Hidrolândia/GO		Não executa	Executa			Executa	Não executa	Executa	Não executa						
520990 Iaciara/GO	Não executa	Executa	Executa	Não executa	Não executa	Não executa	Não executa	Executa	Executa	Não executa	Não executa	Não executa	Não executa	Não executa	
500430 Iguatemi/MS	Não executa	Executa	Não executa	Não executa	Executa	Executa	Executa	Executa	Executa	Executa	Executa	Executa	Não executa	Não executa	
520995 Indaiara/GO	Não executa	Executa	Executa		Executa	Executa	Executa	Executa	Executa	Não executa	Executa	Não executa	Não executa		
521000 Inhumas/GO		Executa	Executa		Executa	Executa	Executa	Executa			Executa				
500440 Inocência/MS	Executa	Executa	Executa	Não executa											
521010 Ipameri/GO	Não executa	Não executa	Não executa		Não executa	Não executa	Não executa	Não executa							
521020 Iporá/GO	Executa	Executa	Executa	Não executa	Executa	Executa	Executa	Executa	Executa	Não executa	Executa	Não executa	Não executa	Executa	
521056 Itaguari/GO		Executa	Executa			Executa		Executa							
500450 Itaporá/MS		Executa			Executa	Executa	Executa	Executa	Executa		Executa				
521120 Itapuranga/GO	Executa	Executa	Executa	Não executa	Executa	Executa	Executa	Executa	Não executa	Não executa		Não executa	Não executa		
521130 Itarumã/GO	Não executa	Executa	Não executa	Não executa	Executa	Não executa	Executa	Executa	Não executa	Executa	Executa	Não executa	Não executa		
521140 Itauçu/GO	Executa	Executa	Executa		Executa	Executa	Executa	Executa	Executa		Executa				
521170 Jandaia/GO		Executa	Executa												
521190 Jataí/GO	Executa		Executa												
500510 Jatei/MS		Executa			Executa	Executa	Executa			Executa					
521210 Joviânia/GO		Executa													
521220 Jussara/GO		Executa	Executa												
521225 Lagoa Santa/GO	Executa	Executa			Executa	Executa	Executa								
521250 Luziânia/GO	Não executa	Executa	Executa	Não executa											
500540 Maracaju/MS	Executa	Executa	Executa	Não executa	Executa	Executa	Executa	Executa	Executa	Não executa	Não executa	Não executa	Não executa		

TABELA Os01a - INFORMAÇÕES SOBRE OUTROS SERVIÇOS, EXECUTADOS PELA PREFEITURA

ANO DE
REFERÊNCIA
2010

Município	Outros Serviços executados pela Prefeitura														
	Lavação de vias e praças	Poda de árvores	Limpeza de feiras e mercados	Limpeza de praias	Limpeza de bocas-de-lobo	Pintura de meio fio	Limpeza de lotes vagos	Remoção de animais mortos	Coleta de pneus velhos	Coleta de pilhas e baterias	Coleta de resíduos volumosos	Coleta de lâmpadas fluorescentes	Coleta de resíduos eletrônicos	Outros serviços	
Código	Nome/UF														
Região Centro-Oeste		Os001	Os040	Os003	Os004	Os005	Os006	Os007	Os008	Os009	Os010	Os011	Os047	Os050	Os043
510558	Marcelândia/MT	Executa	Executa	Executa		Executa	Executa	Não executa	Executa	Não executa	Não executa	Executa	Não executa	Não executa	
510560	Matupá/MT	Executa	Executa	Executa		Executa	Executa	Executa	Executa						
521300	Maurilândia/GO	Executa	Executa	Executa		Executa	Executa	Executa	Executa	Não executa	Não executa	Executa	Não executa	Não executa	
521305	Mimoso de Goiás/GO	Executa	Executa			Executa	Executa	Executa	Executa						
521310	Mineiros/GO	Não executa	Executa	Não executa		Executa	Não executa	Executa	Executa	Executa					
500560	Miranda/MS	Executa	Executa	Executa		Executa	Executa	Não executa	Executa	Executa	Não executa	Executa	Não executa	Não executa	
510562	Mirassol d'Oeste/MT	Não executa	Não executa	Não executa	Não executa	Não executa	Não executa	Não executa	Não executa	Não executa	Não executa				Não executa
521385	Morro Agudo de Goiás/GO		Executa	Executa			Executa								
521390	Mossâmedes/GO	Não executa													
521400	Mozarlândia/GO														
500568	Mundo Novo/MS		Executa	Executa		Executa	Executa	Executa	Executa	Executa					
500570	Navirai/MS	Executa	Executa	Executa		Executa	Executa	Executa	Executa	Executa	Não executa	Executa	Executa	Não executa	
521450	Nerópolis/GO	Executa	Não executa	Executa			Executa								
510600	Nortelândia/MT	Executa	Executa	Executa		Executa	Executa	Executa		Não executa	Não executa		Não executa	Não executa	
510621	Nova Canaã do Norte/MT		Não executa												
521487	Nova Iguaçu de Goiás/GO		Executa												
510885	Nova Marilândia/MT	Executa	Executa			Executa	Executa	Executa	Executa	Executa	Executa	Executa		Executa	Executa
510623	Nova Olímpia/MT													Executa	
521500	Nova Veneza/GO	Executa	Executa	Executa	Não executa										
510625	Nova Xavantina/MT		Executa	Executa	Executa	Executa	Executa	Executa	Executa	Executa	Não executa		Executa	Não executa	
510626	Novo Mundo/MT		Executa												
521525	Novo Planalto/GO	Executa	Executa	Não executa	Não executa	Executa		Executa	Executa	Executa	Executa	Executa	Executa	Executa	Não executa
521560	Padre Bernardo/GO														
521630	Paranaíba/GO					Executa		Executa	Executa	Executa		Executa			
521640	Paraúna/GO														
510642	Peixoto de Azevedo/MT	Executa	Executa												
521645	Perolândia/GO		Executa				Executa		Executa						
521680	Petrolina de Goiás/GO	Executa	Executa	Executa	Não executa	Executa	Executa	Executa	Executa	Não executa	Não executa	Não executa	Não executa	Não executa	Não executa
521839	Professor Jamil/GO	Executa	Executa	Executa	Não executa	Executa	Executa	Executa	Executa	Não executa	Não executa	Executa	Não executa	Não executa	Não executa
521850	Quirinópolis/GO	Executa	Não executa	Executa		Executa	Não executa	Executa	Executa	Não executa	Não executa	Executa	Não executa	Não executa	
521870	Rianópolis/GO		Executa				Executa	Não executa	Executa	Executa					
510719	Ribeirãozinho/MT														
500720	Rio Brilhante/MS														
521880	Rio Verde/GO														
510760	Rondonópolis/MT	Executa													
510724	Santa Carmem/MT	Executa	Executa												
510774	Santa Cruz do Xingu/MT		Executa				Executa	Executa							
521940	Santa Rita do Araguaia/GO														
521980	São Domingos/GO	Não executa	Executa	Não executa	Não executa	Executa	Não executa	Não executa	Não executa			Não executa			

TABELA Os01a - INFORMAÇÕES SOBRE OUTROS SERVIÇOS, EXECUTADOS PELA PREFEITURA

ANO DE
REFERÊNCIA
2010

Município	Outros Serviços executados pela Prefeitura														
	Lavação de vias e praças	Poda de árvores	Limpeza de feiras e mercados	Limpeza de praias	Limpeza de bocas-de-lobo	Pintura de meio fio	Limpeza de lotes vagos	Remoção de animais mortos	Coleta de pneus velhos	Coleta de pilhas e baterias	Coleta de resíduos volumosos	Coleta de lâmpadas fluorescentes	Coleta de resíduos eletrônicos	Outros serviços	
Código Nome/UF															
Região Centro-Oeste	Os001	Os040	Os003	Os004	Os005	Os006	Os007	Os008	Os009	Os010	Os011	Os047	Os050	Os043	
521990 São Francisco de Goiás/GO	Executa	Executa	Executa	Não executa	Executa	Executa	Executa	Executa	Não executa	Não executa	Executa	Não executa	Não executa		
510730 São José do Rio Claro/MT		Executa													
510710 São José dos Quatro Marcos/MT	Executa	Executa	Executa		Executa	Executa	Executa	Executa	Executa	Executa					
522015 São Luiz do Norte/GO															
522020 São Miguel do Araguaia/GO															
522026 São Miguel do Passa Quatro/GO	Executa	Executa	Executa	Não executa	Não executa	Executa	Executa	Executa	Executa	Não executa	Não executa	Não executa	Não executa	Não executa	
522028 São Patrício/GO	Não executa	Executa	Executa	Não executa	Não executa	Executa	Executa	Executa	Não executa	Não executa	Executa	Não executa	Não executa	Não executa	
522040 São Simão/GO	Não executa	Executa	Não executa	Não executa	Executa			Não executa	Executa	Não executa	Executa	Não executa			
510787 Sapezal/MT	Executa	Não executa							Executa						
522045 Senador Canedo/GO	Não executa	Executa	Executa		Executa	Executa		Executa	Executa	Não executa	Não executa	Não executa	Não executa		
510788 Serra Nova Dourada/MT															
522068 Simolândia/GO		Executa	Executa	Executa	Executa	Executa	Executa	Executa	Executa		Executa				
500797 Taquarussu/MS		Executa													
500800 Terenos/MS		Executa				Executa									
500830 Três Lagoas/MS	Executa	Não executa	Não executa		Executa	Não executa	Executa	Executa	Executa	Não executa	Executa	Não executa	Não executa		
522130 Três Ranchos/GO		Executa				Executa	Executa	Executa	Executa		Executa				
522150 Turvânia/GO	Não executa	Executa	Executa	Não executa	Não executa	Executa	Executa	Executa	Executa		Executa	Não executa	Não executa	Não executa	
522157 Uirapuru/GO															
522170 Uruana/GO	Executa	Executa	Executa	Não executa	Executa	Executa	Não executa	Executa	Executa	Não executa	Não executa	Não executa	Não executa	Não executa	
510550 Vila Bela da Santíssima Trindade/MT	Executa	Executa				Executa									

TABELA Os01b
INFORMAÇÕES SOBRE OUTROS SERVIÇOS,
EXECUTADOS POR EMPRESAS CONTRATADAS

TABELA Os01b - INFORMAÇÕES SOBRE OUTROS SERVIÇOS, EXECUTADOS POR EMPRESAS CONTRATADAS

ANO DE REFERÊNCIA
2010

Município	Outros serviços executados por empresas contratadas														
	Lavação de vias e praças	Poda de árvores	Limpeza de feiras e mercados	Limpeza de praias	Limpeza de bocas-de-lobo	Pintura de meio fio	Limpeza de lotes vagos	Remoção de animais mortos	Coleta de pneus velhos	Coleta de pilhas e baterias	Coleta de resíduos volumosos	Coleta de lâmpadas fluorescentes	Coleta de resíduos eletrônicos	Outros serviços	
Código	Nome/UF														
Região Centro-Oeste		Os012	Os041	Os014	Os015	Os016	Os017	Os018	Os019	Os020	Os021	Os022	Os048	Os051	Os044
520013	Acreúna/GO		Não executa	Não executa		Não executa	Não executa	Não executa	Não executa	Não executa		Não executa			
500025	Alcinópolis/MS	Executa	Executa	Não executa	Não executa	Não executa	Executa	Não executa	Não executa	Não executa	Não executa		Não executa		
520085 Americano do Brasil/GO															
520110	Anápolis/GO		Executa	Executa		Executa	Executa								Executa
520120 Anhanguera/GO															
520130	Anicuns/GO	Não executa	Não executa	Não executa	Não executa										
500090	Antônio João/MS		Não executa			Não executa	Não executa	Não executa	Não executa	Não executa		Não executa			
520150	Aporé/GO		Não executa				Executa			Não executa					
520170	Aragarças/GO	Não executa	Não executa	Executa	Não executa	Não executa	Não executa	Não executa	Não executa	Não executa	Não executa				Não executa
510100 Araguaiana/MT															
510120	Araguainha/MT		Não executa				Não executa	Não executa				Não executa			
520215	Araguapaz/GO	Não executa	Não executa	Não executa	Não executa	Não executa	Não executa	Não executa	Não executa	Não executa	Não executa	Não executa	Não executa	Não executa	
510125	Araputanga/MT		Não executa	Não executa		Não executa	Não executa	Não executa			Não executa	Não executa	Não executa	Não executa	
520235 Arenópolis/GO															
520330	Bela Vista de Goiás/GO	Não executa	Não executa	Não executa		Executa	Não executa	Não executa	Não executa	Não executa		Não executa	Não executa		Não executa
500215 Bodoquena/MS			Não executa												
530010	Brasília/DF	Executa	Não executa	Executa	Não executa	Não executa	Executa	Não executa	Executa	Não executa	Não executa	Executa	Não executa	Não executa	
510190 Brasnorte/MT															
520390	Buriti Alegre/GO	Não executa	Não executa			Não executa	Não executa	Não executa	Não executa	Não executa	Não executa	Não executa	Não executa	Não executa	
500240 Caarapó/MS															
520410	Cachoeira Alta/GO	Não executa	Não executa	Não executa											
520460 Campestre de Goiás/GO			Não executa												
520465	Campinaçu/GO	Não executa	Não executa	Não executa	Não executa	Não executa	Não executa	Não executa	Não executa	Não executa	Não executa	Não executa	Não executa	Não executa	Não executa
500270	Campo Grande/MS	Não executa	Executa	Executa	Não executa	Executa	Executa	Não executa	Executa	Não executa	Não executa	Executa	Não executa		
510263 Campo Novo do Parecis/MT															
520490	Campos Belos/GO		Não executa	Não executa			Não executa								
510268	Campos de Júlio/MT	Não executa	Não executa				Não executa	Não executa	Não executa			Não executa			
510270 Canarana/MT															
500280	Caracol/MS	Não executa	Não executa	Não executa		Não executa	Não executa	Não executa				Não executa			
520540 Ceres/GO							Não executa			Não executa	Não executa				
500295	Chapadão do Sul/MS	Não executa	Executa	Não executa	Não executa										
510320	Colider/MT		Não executa	Não executa		Não executa	Não executa	Não executa	Não executa	Não executa		Não executa			
520552	Colinas do Sul/GO	Não executa	Não executa	Não executa			Não executa	Não executa	Não executa	Não executa	Não executa	Não executa	Não executa	Não executa	
510325	Colniza/MT	Não executa	Não executa	Não executa											
510330 Comodoro/MT															
510336	Conquista D'Oeste/MT		Não executa				Não executa	Não executa				Não executa			
520590 Corumbaba/GO															
500325	Costa Rica/MS	Não executa	Executa	Executa	Não executa	Não executa	Executa	Não executa	Executa	Executa	Não executa	Executa	Não executa	Não executa	
520620 Cristalina/GO			Executa	Executa	Executa										

TABELA Os01b - INFORMAÇÕES SOBRE OUTROS SERVIÇOS, EXECUTADOS POR EMPRESAS CONTRATADAS

ANO DE
REFERÊNCIA
2010

Município	Outros serviços executados por empresas contratadas														
	Lavação de vias e praças	Poda de árvores	Limpeza de feiras e mercados	Limpeza de praias	Limpeza de bocas-de-lobo	Pintura de meio fio	Limpeza de lotes vagos	Remoção de animais mortos	Coleta de pneus velhos	Coleta de pilhas e baterias	Coleta de resíduos volumosos	Coleta de lâmpadas fluorescentes	Coleta de resíduos eletrônicos	Outros serviços	
Código Nome/UF															
Região Centro-Oeste	Os012	Os041	Os014	Os015	Os016	Os017	Os018	Os019	Os020	Os021	Os022	Os048	Os051	Os044	
510340 Cuiabá/MT	Não executa	Não executa	Não executa	Não executa	Não executa	Não executa		Não executa							
520660 Cumari/GO	Não executa	Não executa			Não executa	Não executa	Não executa	Não executa	Não executa		Não executa				
510360 Dom Aquino/MT															
500370 Dourados/MS	Não executa	Executa	Executa										Executa		
520740 Edéia/GO		Não executa	Não executa		Não executa	Não executa	Não executa	Não executa	Não executa		Não executa				
520750 Estrela do Norte/GO		Não executa													
500390 Figueirão/MS		Executa													
510380 Figueirópolis D'Oeste/MT		Não executa	Não executa												
520810 Formoso/GO		Não executa				Não executa	Não executa	Não executa	Não executa						
520815 Gameleira de Goiás/GO		Não executa	Não executa		Não executa		Não executa	Não executa			Não executa				
510385 Gaúcha do Norte/MT		Não executa					Não executa	Não executa	Não executa						
500400 Glória de Dourados/MS	Não executa	Não executa	Não executa		Não executa	Não executa	Não executa	Não executa	Não executa	Não executa					
520840 Goianápolis/GO	Não executa	Não executa	Não executa	Não executa	Não executa	Não executa	Não executa	Não executa	Não executa	Não executa	Não executa	Não executa	Não executa	Não executa	
520860 Goianésia/GO	Executa	Executa	Não executa		Executa	Não executa	Executa	Não executa	Não executa	Não executa	Não executa	Não executa	Não executa	Não executa	
520870 Goiânia/GO		Não executa	Não executa		Não executa	Não executa	Executa	Não executa	Não executa	Não executa	Não executa				
520910 Goituba/GO															
520945 Guarinos/GO	Não executa	Não executa	Não executa			Não executa									
510420 Guiratinga/MT															
520970 Hidrolândia/GO		Não executa	Não executa			Não executa	Não executa	Não executa	Não executa						
520990 Iaciara/GO	Não executa	Não executa	Não executa	Não executa	Não executa	Executa	Não executa	Não executa	Não executa	Não executa	Não executa	Não executa	Não executa	Não executa	
500430 Iguatemi/MS	Não executa	Não executa	Não executa	Não executa	Não executa	Não executa	Não executa	Não executa	Não executa	Não executa	Não executa	Não executa	Não executa		
520995 Indiará/GO	Não executa	Não executa	Não executa		Não executa	Não executa	Não executa	Não executa	Não executa	Não executa	Não executa	Não executa	Não executa		
521000 Inhumas/GO		Não executa	Não executa		Não executa	Não executa	Não executa	Não executa			Não executa				
500440 Inocência/MS	Não executa	Não executa	Não executa	Não executa											
521010 Ipameri/GO	Não executa	Não executa	Não executa		Não executa	Não executa	Não executa	Não executa							
521020 Iporá/GO	Não executa	Não executa	Não executa	Não executa	Não executa	Não executa	Não executa	Não executa	Não executa	Executa	Não executa	Executa	Executa	Não executa	
521056 Itaguari/GO		Não executa	Não executa			Não executa		Não executa							
500450 Itaporã/MS		Não executa			Não executa	Não executa	Não executa	Não executa	Não executa		Não executa				
521120 Itapuranga/GO	Não executa	Não executa	Não executa	Não executa	Não executa	Não executa	Não executa	Não executa	Não executa	Não executa		Não executa	Não executa		
521130 Itarumã/GO	Não executa	Não executa	Não executa	Não executa	Não executa	Executa	Não executa	Não executa	Não executa	Não executa	Não executa	Não executa	Não executa		
521140 Itauçu/GO	Não executa	Não executa	Não executa		Não executa	Não executa	Não executa	Não executa	Não executa		Não executa				
521170 Jandaia/GO		Não executa	Não executa												
521190 Jataí/GO	Não executa		Executa												
500510 Jateí/MS		Não executa			Não executa	Não executa	Não executa			Não executa					
521210 Joviânia/GO		Não executa													
521220 Jussara/GO		Não executa	Não executa												
521225 Lagoa Santa/GO	Não executa	Não executa			Não executa	Não executa	Não executa								
521250 Luziânia/GO	Não executa	Não executa	Não executa	Não executa											
500540 Maracaju/MS	Não executa	Não executa	Não executa	Não executa	Executa	Executa	Executa	Não executa	Não executa	Não executa	Não executa	Não executa	Não executa		

TABELA Os01b - INFORMAÇÕES SOBRE OUTROS SERVIÇOS, EXECUTADOS POR EMPRESAS CONTRATADAS

ANO DE REFERÊNCIA
2010

Município	Outros serviços executados por empresas contratadas														
	Lavação de vias e praças	Poda de árvores	Limpeza de feiras e mercados	Limpeza de praias	Limpeza de bocas-de-lobo	Pintura de meio fio	Limpeza de lotes vagos	Remoção de animais mortos	Coleta de pneus velhos	Coleta de pilhas e baterias	Coleta de resíduos volumosos	Coleta de lâmpadas fluorescentes	Coleta de resíduos eletrônicos	Outros serviços	
Código	Nome/UF														
Região Centro-Oeste		Os012	Os041	Os014	Os015	Os016	Os017	Os018	Os019	Os020	Os021	Os022	Os048	Os051	Os044
510558	Marcelândia/MT	Não executa	Não executa	Não executa		Não executa	Não executa	Não executa	Não executa	Não executa	Não executa	Não executa	Não executa	Não executa	
510560	Matupá/MT	Não executa	Não executa	Não executa		Não executa	Não executa	Não executa	Não executa						
521300	Maurilândia/GO	Não executa	Não executa	Não executa		Não executa	Não executa	Não executa	Não executa	Não executa	Não executa	Não executa	Não executa	Não executa	
521305	Mimoso de Goiás/GO	Não executa	Não executa			Não executa	Não executa	Não executa	Não executa						
521310	Mineiros/GO	Executa	Não executa	Executa		Não executa	Executa	Executa	Não executa						
500560	Miranda/MS	Não executa	Não executa	Não executa		Não executa	Não executa	Não executa	Não executa	Não executa	Não executa	Não executa	Não executa	Não executa	
510562	Mirassol d'Oeste/MT	Não executa	Não executa	Não executa	Não executa	Não executa	Não executa	Não executa	Não executa	Não executa	Não executa			Não executa	
521385	Morro Agudo de Goiás/GO		Não executa	Não executa			Não executa								
521390	Mossâmedes/GO	Não executa													
521400	Mozarlândia/GO														
500568	Mundo Novo/MS		Não executa	Não executa		Não executa	Não executa	Não executa	Não executa	Não executa					
500570	Naviraí/MS	Não executa	Não executa	Não executa		Não executa	Não executa	Não executa	Não executa	Não executa	Não executa	Não executa	Não executa	Não executa	
521450	Nerópolis/GO	Não executa	Executa	Não executa			Não executa								
510600	Nortelândia/MT	Não executa	Executa	Não executa		Não executa	Não executa	Não executa		Não executa	Não executa		Não executa	Não executa	
510621	Nova Canaã do Norte/MT		Executa												
521487	Nova Iguaçu de Goiás/GO		Não executa												
510885	Nova Marilândia/MT	Não executa	Não executa			Não executa	Não executa	Não executa	Não executa	Não executa	Não executa			Não executa	Não executa
510623	Nova Olímpia/MT													Não executa	
521500	Nova Veneza/GO	Não executa	Não executa	Não executa	Não executa										
510625	Nova Xavantina/MT		Não executa	Não executa	Não executa	Não executa	Não executa	Não executa	Não executa	Não executa	Não executa		Não executa	Não executa	
510626	Novo Mundo/MT		Não executa												
521525	Novo Planalto/GO	Não executa	Não executa	Não executa	Não executa	Não executa		Não executa	Não executa	Não executa	Não executa	Não executa	Não executa	Não executa	Não executa
521560	Padre Bernardo/GO														
521630	Paranaíguara/GO					Não executa		Não executa	Não executa	Não executa		Não executa			
521640	Paraúna/GO														
510642	Peixoto de Azevedo/MT	Não executa	Não executa												
521645	Perolândia/GO		Não executa				Não executa		Não executa						
521680	Petrolina de Goiás/GO	Não executa	Não executa	Não executa	Não executa	Não executa	Não executa	Não executa	Não executa	Não executa	Não executa	Não executa	Não executa	Não executa	Não executa
521839	Professor Jamil/GO	Não executa	Não executa	Não executa	Não executa	Não executa	Não executa	Não executa	Não executa	Não executa	Não executa	Não executa	Não executa	Não executa	Não executa
521850	Quirinópolis/GO	Não executa	Não executa	Não executa		Não executa	Executa	Executa	Não executa	Não executa	Não executa	Não executa	Não executa	Não executa	
521870	Rianápolis/GO		Não executa				Não executa	Não executa	Não executa	Não executa					
510719	Ribeirãozinho/MT														
500720	Rio Brilhante/MS														
521880	Rio Verde/GO														
510760	Rondonópolis/MT	Não executa													
510724	Santa Carmem/MT	Não executa	Não executa												
510774	Santa Cruz do Xingu/MT		Não executa				Não executa	Não executa							
521940	Santa Rita do Araguaia/GO														
521980	São Domingos/GO	Executa	Não executa	Não executa	Não executa	Não executa	Executa	Executa	Executa			Executa			

TABELA Os01b - INFORMAÇÕES SOBRE OUTROS SERVIÇOS, EXECUTADOS POR EMPRESAS CONTRATADAS

ANO DE
REFERÊNCIA
2010

Município	Outros serviços executados por empresas contratadas														
	Lavação de vias e praças	Poda de árvores	Limpeza de feiras e mercados	Limpeza de praias	Limpeza de bocas-de-lobo	Pintura de meio fio	Limpeza de lotes vagos	Remoção de animais mortos	Coleta de pneus velhos	Coleta de pilhas e baterias	Coleta de resíduos volumosos	Coleta de lâmpadas fluorescentes	Coleta de resíduos eletrônicos	Outros serviços	
Código Nome/UF															
Região Centro-Oeste	Os012	Os041	Os014	Os015	Os016	Os017	Os018	Os019	Os020	Os021	Os022	Os048	Os051	Os044	
521990 São Francisco de Goiás/GO	Não executa	Não executa	Não executa	Não executa	Não executa	Não executa	Não executa	Não executa	Não executa	Não executa	Não executa	Não executa	Não executa		
510730 São José do Rio Claro/MT		Não executa													
510710 São José dos Quatro Marcos/MT	Não executa	Não executa	Não executa		Não executa	Não executa	Não executa	Não executa	Não executa	Não executa					
522015 São Luiz do Norte/GO															
522020 São Miguel do Araguaia/GO															
522026 São Miguel do Passa Quatro/GO	Não executa	Não executa	Não executa	Não executa	Não executa	Não executa	Não executa	Não executa	Não executa	Não executa	Não executa	Não executa	Não executa	Não executa	
522028 São Patrício/GO	Não executa	Não executa	Não executa	Não executa	Não executa	Não executa	Não executa	Não executa	Não executa	Não executa	Não executa	Não executa	Não executa	Não executa	
522040 São Simão/GO	Não executa	Não executa	Executa	Executa	Não executa			Não executa	Não executa	Não executa	Executa	Não executa			
510787 Sapezal/MT	Não executa	Executa							Não executa						
522045 Senador Canedo/GO	Não executa	Não executa	Não executa		Não executa	Não executa		Não executa	Não executa	Não executa	Não executa	Não executa	Não executa		
510788 Serra Nova Dourada/MT															
522068 Simolândia/GO		Não executa	Não executa	Não executa	Não executa	Não executa	Não executa	Não executa	Não executa		Não executa				
500797 Taquarussu/MS		Não executa													
500800 Terenos/MS		Não executa				Não executa									
500830 Três Lagoas/MS	Não executa	Não executa	Executa		Não executa	Executa	Não executa	Não executa	Não executa	Não executa	Não executa	Não executa	Não executa		
522130 Três Ranchos/GO		Não executa				Não executa	Não executa	Não executa	Não executa		Não executa				
522150 Turvânia/GO	Não executa	Não executa	Não executa	Não executa	Não executa	Não executa	Não executa	Não executa	Não executa		Não executa	Não executa	Não executa	Não executa	
522157 Uirapuru/GO															
522170 Uruana/GO	Não executa	Não executa	Não executa	Não executa	Não executa	Não executa	Não executa	Não executa	Não executa	Não executa	Não executa	Não executa	Não executa	Não executa	
510550 Vila Bela da Santíssima Trindade/MT	Não executa	Não executa				Não executa									

TABELA Os01c
INFORMAÇÕES SOBRE OUTROS SERVIÇOS,
EXECUTADOS POR OUTROS AGENTES

TABELA Os01c - INFORMAÇÕES SOBRE OUTROS SERVIÇOS, EXECUTADOS POR OUTROS AGENTES

ANO DE REFERÊNCIA
2010

Município	Outros serviços executados por outros executores														
	Lavação de vias e praças	Poda de árvores	Limpeza de feiras e mercados	Limpeza de praias	Limpeza de bocas-de-lobo	Pintura de meio fio	Limpeza de lotes vagos	Remoção de animais mortos	Coleta de pneus velhos	Coleta de pilhas e baterias	Coleta de resíduos volumosos	Coleta de lâmpadas fluorescentes	Coleta de resíduos eletrônicos	Outros serviços	
Código	Nome/UF														
Região Centro-Oeste		Os023	Os042	Os025	Os026	Os027	Os028	Os029	Os030	Os031	Os032	Os033	Os049	Os052	Os045
520013	Acreúna/GO		Não executa	Não executa		Não executa	Não executa	Não executa	Não executa	Não executa		Não executa			
500025	Alcinópolis/MS	Não executa	Não executa	Não executa	Não executa	Não executa	Não executa	Não executa	Não executa	Executa	Executa		Executa		
520085 Americano do Brasil/GO															
520110	Anápolis/GO		Não executa	Não executa		Não executa	Não executa								Não executa
520120 Anhanguera/GO															
520130	Anicuns/GO	Não executa	Não executa	Não executa	Não executa										
500090	Antônio João/MS		Não executa			Não executa	Não executa	Não executa	Não executa	Não executa		Não executa			
520150	Aporé/GO		Executa				Não executa			Executa					
520170	Aragarças/GO	Não executa	Não executa	Não executa	Não executa	Não executa	Não executa	Não executa	Não executa	Executa	Executa	Não executa			Não executa
510100 Araguaiana/MT															
510120	Araguainha/MT		Não executa				Não executa	Não executa				Não executa			
520215	Araguapaz/GO	Não executa	Não executa	Não executa	Não executa	Não executa	Não executa	Não executa	Não executa	Não executa	Não executa	Não executa	Não executa	Não executa	
510125	Araputanga/MT		Não executa	Não executa		Não executa	Não executa	Executa	Não executa		Não executa	Não executa	Não executa	Não executa	
520235 Arenópolis/GO															
520330	Bela Vista de Goiás/GO	Não executa	Não executa	Não executa		Não executa	Não executa	Não executa	Não executa	Não executa		Não executa	Não executa		Não executa
500215 Bodoquena/MS			Executa												
530010	Brasília/DF	Não executa	Executa	Não executa	Não executa	Executa	Não executa	Executa	Não executa	Não executa	Executa	Não executa	Executa	Executa	
510190 Brasnorte/MT															
520390	Buriti Alegre/GO	Não executa	Não executa			Não executa	Não executa	Não executa	Não executa	Não executa	Não executa	Não executa	Não executa	Não executa	
500240 Caarapó/MS															
520410	Cachoeira Alta/GO	Não executa	Executa	Não executa											
520460 Campestre de Goiás/GO			Não executa												
520465	Campinaçu/GO	Não executa	Não executa	Não executa	Não executa	Não executa	Não executa	Não executa	Não executa	Não executa	Não executa	Não executa	Não executa	Não executa	Não executa
500270	Campo Grande/MS	Não executa	Não executa	Não executa	Não executa	Não executa	Não executa	Não executa	Não executa	Não executa	Não executa	Não executa	Não executa		
510263 Campo Novo do Parecis/MT															
520490	Campos Belos/GO		Não executa	Não executa			Não executa								
510268	Campos de Júlio/MT	Não executa	Não executa				Não executa	Não executa	Não executa			Não executa			
510270 Canarana/MT															
500280	Caracol/MS	Não executa	Não executa	Não executa		Não executa	Não executa	Não executa	Não executa			Não executa			
520540 Ceres/GO								Executa		Executa	Executa				
500295	Chapadão do Sul/MS	Não executa	Não executa	Não executa	Não executa										
510320	Colider/MT		Não executa	Não executa		Não executa	Não executa	Não executa	Não executa	Não executa		Não executa			
520552	Colinas do Sul/GO	Não executa	Não executa	Não executa			Não executa	Não executa	Não executa	Não executa	Não executa	Não executa	Não executa	Não executa	
510325	Colniza/MT	Não executa	Executa	Não executa											
510330 Comodoro/MT															
510336	Conquista D'Oeste/MT		Não executa				Não executa	Não executa				Não executa			
520590 Corumbaba/GO															
500325	Costa Rica/MS	Não executa	Não executa	Não executa	Não executa	Não executa	Não executa	Não executa	Não executa	Não executa	Não executa	Não executa	Não executa	Não executa	
520620 Cristalina/GO			Não executa	Não executa	Não executa										

TABELA Os01c - INFORMAÇÕES SOBRE OUTROS SERVIÇOS, EXECUTADOS POR OUTROS AGENTES

ANO DE
REFERÊNCIA
2010

Município	Outros serviços executados por outros executores														
	Lavação de vias e praças	Poda de árvores	Limpeza de feiras e mercados	Limpeza de praias	Limpeza de bocas-de-lobo	Pintura de meio fio	Limpeza de lotes vagos	Remoção de animais mortos	Coleta de pneus velhos	Coleta de pilhas e baterias	Coleta de resíduos volumosos	Coleta de lâmpadas fluorescentes	Coleta de resíduos eletrônicos	Outros serviços	
Código Nome/UF															
Região Centro-Oeste	Os023	Os042	Os025	Os026	Os027	Os028	Os029	Os030	Os031	Os032	Os033	Os049	Os052	Os045	
510340 Cuiabá/MT	Não executa	Não executa	Não executa	Não executa	Não executa	Não executa		Não executa							
520660 Cumari/GO	Não executa	Não executa			Não executa	Não executa	Não executa	Não executa	Não executa		Não executa				
510360 Dom Aquino/MT															
500370 Dourados/MS	Não executa	Não executa	Não executa									Não executa			
520740 Edéia/GO		Não executa	Não executa		Não executa	Não executa	Não executa	Não executa	Não executa		Não executa				
520750 Estrela do Norte/GO		Não executa													
500390 Figueirão/MS		Executa													
510380 Figueirópolis D'Oeste/MT		Não executa	Não executa												
520810 Formoso/GO		Não executa				Não executa	Não executa	Não executa	Não executa						
520815 Gameleira de Goiás/GO		Não executa	Não executa		Não executa		Não executa	Não executa			Não executa				
510385 Gaúcha do Norte/MT		Não executa					Não executa	Não executa	Executa						
500400 Glória de Dourados/MS	Executa	Não executa	Executa		Não executa	Não executa	Executa	Não executa	Executa	Executa					
520840 Goianápolis/GO	Não executa	Não executa	Não executa	Não executa	Não executa	Não executa	Não executa	Não executa	Não executa	Não executa	Não executa	Não executa	Não executa	Não executa	
520860 Goianésia/GO	Não executa	Não executa	Não executa		Não executa	Não executa	Não executa	Não executa	Executa	Executa	Não executa	Executa	Executa	Não executa	
520870 Goiânia/GO		Executa	Não executa		Não executa	Não executa	Executa	Não executa	Executa	Não executa	Não executa				
520910 Goituba/GO															
520945 Guarinos/GO	Não executa	Não executa	Não executa			Não executa									
510420 Guiratinga/MT															
520970 Hidrolândia/GO		Executa	Não executa			Não executa	Executa	Não executa	Executa						
520990 Iaciara/GO	Não executa	Não executa	Não executa	Não executa	Não executa	Não executa	Não executa	Não executa	Não executa	Não executa	Não executa	Não executa	Não executa	Não executa	
500430 Iguatemi/MS	Não executa	Executa	Não executa	Não executa	Não executa	Não executa	Não executa	Não executa	Não executa	Não executa	Não executa	Não executa	Não executa		
520995 Indiará/GO	Não executa	Não executa	Não executa		Não executa	Não executa	Não executa	Não executa	Não executa	Não executa	Não executa	Não executa	Não executa		
521000 Inhumas/GO		Não executa	Não executa		Não executa	Não executa	Não executa	Não executa			Não executa				
500440 Inocência/MS	Não executa	Não executa	Não executa	Não executa											
521010 Ipameri/GO	Não executa	Não executa	Não executa		Não executa	Não executa	Não executa	Não executa							
521020 Iporá/GO	Não executa	Não executa	Não executa	Não executa	Não executa	Não executa	Não executa	Não executa	Não executa	Não executa	Não executa	Não executa	Não executa	Não executa	
521056 Itaguari/GO		Não executa	Não executa			Não executa		Não executa							
500450 Itaporã/MS		Não executa			Não executa	Não executa	Não executa	Não executa	Não executa		Não executa				
521120 Itapuranga/GO	Não executa	Não executa	Não executa	Não executa	Não executa	Não executa	Executa	Não executa	Executa	Executa		Não executa	Executa		
521130 Itarumã/GO	Não executa	Não executa	Não executa	Não executa	Não executa	Não executa	Não executa	Não executa	Não executa	Não executa	Não executa	Não executa	Não executa		
521140 Itauçu/GO	Não executa	Não executa	Não executa		Não executa	Não executa	Não executa	Não executa	Não executa		Não executa				
521170 Jandaia/GO		Não executa	Não executa												
521190 Jataí/GO	Não executa		Não executa												
500510 Jateí/MS		Não executa			Não executa	Não executa	Não executa			Não executa					
521210 Joviânia/GO		Não executa													
521220 Jussara/GO		Executa	Não executa												
521225 Lagoa Santa/GO	Não executa	Não executa			Não executa	Não executa	Não executa								
521250 Luziânia/GO	Não executa	Não executa	Não executa	Não executa											
500540 Maracaju/MS	Não executa	Não executa	Não executa	Não executa	Não executa	Não executa	Não executa	Não executa	Não executa	Não executa	Não executa	Não executa	Não executa		

TABELA Os01c - INFORMAÇÕES SOBRE OUTROS SERVIÇOS, EXECUTADOS POR OUTROS AGENTES

ANO DE
REFERÊNCIA
2010

Município		Outros serviços executados por outros executores													
		Lavação de vias e praças	Poda de árvores	Limpeza de feiras e mercados	Limpeza de praias	Limpeza de bocas-de-lobo	Pintura de meio fio	Limpeza de lotes vagos	Remoção de animais mortos	Coleta de pneus velhos	Coleta de pilhas e baterias	Coleta de resíduos volumosos	Coleta de lâmpadas fluorescentes	Coleta de resíduos eletrônicos	
Código	Nome/UF														
Região Centro-Oeste		Os023	Os042	Os025	Os026	Os027	Os028	Os029	Os030	Os031	Os032	Os033	Os049	Os052	Os045
510558	Marcelândia/MT	Não executa	Executa	Executa		Não executa	Não executa	Executa	Não executa	Não executa	Não executa	Não executa	Não executa	Não executa	
510560	Matupá/MT	Não executa	Não executa	Não executa		Não executa	Não executa	Não executa	Não executa						
521300	Maurilândia/GO	Não executa	Executa	Executa		Não executa	Não executa	Executa	Executa	Executa	Não executa	Não executa	Não executa	Não executa	
521305	Mimoso de Goiás/GO	Não executa	Não executa			Não executa	Não executa	Não executa	Não executa						
521310	Mineiros/GO	Não executa	Não executa	Não executa		Não executa	Não executa	Não executa	Não executa	Não executa					
500560	Miranda/MS	Não executa	Não executa	Não executa		Não executa	Não executa	Executa	Não executa	Não executa	Não executa	Não executa	Não executa	Não executa	
510562	Mirassol d'Oeste/MT	Não executa	Não executa	Não executa	Não executa	Não executa	Não executa	Não executa	Não executa	Não executa					Não executa
521385	Morro Agudo de Goiás/GO		Não executa	Não executa			Não executa								
521390	Mossâmedes/GO	Não executa													
521400	Mozarlândia/GO														
500568	Mundo Novo/MS		Não executa	Não executa		Não executa	Não executa	Não executa	Não executa	Não executa					
500570	Naviraí/MS	Não executa	Não executa	Não executa		Não executa	Não executa	Executa	Não executa	Não executa	Executa	Não executa	Não executa	Executa	
521450	Nerópolis/GO	Não executa	Executa	Não executa			Não executa								
510600	Nortelândia/MT	Não executa	Executa	Não executa		Não executa	Não executa	Não executa		Executa	Executa		Não executa	Não executa	
510621	Nova Canaã do Norte/MT		Não executa												
521487	Nova Iguaçu de Goiás/GO		Não executa												
510885	Nova Marilândia/MT	Não executa	Não executa			Não executa	Não executa	Não executa	Não executa	Não executa	Não executa	Não executa		Não executa	Não executa
510623	Nova Olímpia/MT													Não executa	
521500	Nova Veneza/GO	Não executa	Não executa	Não executa	Não executa										
510625	Nova Xavantina/MT		Não executa	Não executa	Não executa	Não executa	Não executa	Não executa	Não executa	Não executa	Executa		Não executa	Não executa	
510626	Novo Mundo/MT		Não executa												
521525	Novo Planalto/GO	Não executa	Não executa	Não executa	Não executa	Não executa		Não executa	Não executa	Não executa	Não executa	Não executa	Não executa	Não executa	Não executa
521560	Padre Bernardo/GO														
521630	Paranaiguara/GO					Não executa		Não executa	Não executa	Não executa		Não executa			
521640	Paraúna/GO														
510642	Peixoto de Azevedo/MT	Não executa	Executa												
521645	Perolândia/GO		Não executa				Não executa		Não executa						
521680	Petrolina de Goiás/GO	Não executa	Não executa	Não executa	Não executa	Não executa	Não executa	Não executa	Não executa	Não executa	Não executa	Não executa	Não executa	Não executa	Não executa
521839	Professor Jamil/GO	Não executa	Não executa	Não executa	Não executa	Não executa	Não executa	Não executa	Não executa	Não executa	Não executa	Não executa	Não executa	Não executa	Não executa
521850	Quirinópolis/GO	Não executa	Executa	Não executa		Não executa	Não executa	Não executa	Não executa	Executa	Executa	Não executa	Executa	Executa	
521870	Rianópolis/GO		Não executa				Não executa	Executa	Não executa	Não executa					
510719	Ribeirãozinho/MT														
500720	Rio Brilhante/MS														
521880	Rio Verde/GO														
510760	Rondonópolis/MT	Não executa													
510724	Santa Carmem/MT	Não executa	Não executa												
510774	Santa Cruz do Xingu/MT		Não executa				Não executa	Não executa							
521940	Santa Rita do Araguaia/GO														
521980	São Domingos/GO	Não executa	Não executa	Executa	Executa	Não executa	Não executa	Não executa				Não executa			

TABELA Os01c - INFORMAÇÕES SOBRE OUTROS SERVIÇOS, EXECUTADOS POR OUTROS AGENTES

ANO DE
REFERÊNCIA
2010

Município	Outros serviços executados por outros executores													Outros serviços
	Lavação de vias e praças	Poda de árvores	Limpeza de feiras e mercados	Limpeza de praias	Limpeza de bocas-de-lobo	Pintura de meio fio	Limpeza de lotes vagos	Remoção de animais mortos	Coleta de pneus velhos	Coleta de pilhas e baterias	Coleta de resíduos volumosos	Coleta de lâmpadas fluorescentes	Coleta de resíduos eletrônicos	
Código Nome/UF														
Região Centro-Oeste	Os023	Os042	Os025	Os026	Os027	Os028	Os029	Os030	Os031	Os032	Os033	Os049	Os052	Os045
521990 São Francisco de Goiás/GO	Não executa	Não executa	Não executa	Não executa	Não executa	Não executa	Não executa	Não executa	Não executa	Não executa	Não executa	Não executa	Não executa	
510730 São José do Rio Claro/MT		Não executa												
510710 São José dos Quatro Marcos/MT	Não executa	Não executa	Não executa		Não executa	Não executa	Não executa	Não executa	Não executa	Não executa				
522015 São Luiz do Norte/GO														
522020 São Miguel do Araguaia/GO														
522026 São Miguel do Passa Quatro/GO	Não executa	Não executa	Não executa	Não executa	Não executa	Não executa	Não executa	Não executa	Não executa	Não executa	Não executa	Não executa	Não executa	Não executa
522028 São Patrício/GO	Não executa	Não executa	Não executa	Não executa	Não executa	Não executa	Não executa	Não executa	Não executa	Não executa	Não executa	Não executa	Não executa	Não executa
522040 São Simão/GO	Não executa	Não executa	Não executa	Não executa	Não executa			Não executa	Não executa	Executa	Não executa	Não executa		
510787 Sapezal/MT	Não executa	Não executa							Não executa					
522045 Senador Canedo/GO	Não executa	Não executa	Não executa		Não executa	Não executa		Não executa	Não executa	Não executa	Não executa	Não executa	Não executa	
510788 Serra Nova Dourada/MT														
522068 Simolândia/GO		Não executa	Não executa	Não executa	Não executa	Não executa	Não executa	Não executa	Não executa		Não executa			
500797 Taquarussu/MS		Não executa												
500800 Terenos/MS		Não executa				Não executa								
500830 Três Lagoas/MS	Não executa	Não executa	Não executa		Não executa	Não executa	Não executa	Não executa	Não executa	Executa	Não executa	Executa	Não executa	
522130 Três Ranchos/GO		Não executa				Não executa	Não executa	Não executa	Não executa		Não executa			
522150 Turvânia/GO	Não executa	Não executa	Não executa	Não executa	Não executa	Não executa	Não executa	Não executa	Não executa		Não executa	Não executa	Não executa	Não executa
522157 Uirapuru/GO														
522170 Uruana/GO	Não executa	Não executa	Não executa	Não executa	Não executa	Não executa	Não executa	Não executa	Não executa	Não executa	Não executa	Não executa	Não executa	Não executa
510550 Vila Bela da Santíssima Trindade/MT	Não executa	Não executa				Não executa								

TABELA Ca01
INFORMAÇÕES SOBRE CATADORES

TABELA Ca01 - INFORMAÇÕES SOBRE CATADORES

ANO DE
REFERÊNCIA
2010

Município	Existência de catadores dispersos	Organização			Existência de trabalho social executado pela Prefeitura
		Existência de organização formal	Quantidade de entidades associativas	Quantidade de associados	
Código Nome/UF			entidades	pessoas	
Região Centro-Oeste	Ca004	Ca005	Ca006	Ca007	Ca008
520013 Acreúna/GO	Sim	Não	0	0	Não
500025 Alcinópolis/MS	Sim	Não	0	0	Sim
520085 Americano do Brasil/GO	Sim	Não	0	0	Não
520110 Anápolis/GO	Sim	Sim	1	45	Sim
520120 Anhanguera/GO	Não	Não	0	0	Não
520130 Anicuns/GO	Sim	Não	0	0	Não
500090 Antônio João/MS	Não	Não	0	0	Não
520150 Aporé/GO	Sim	Não	0	0	Sim
520170 Aragarças/GO	Sim	Não	0	0	Não
510100 Araguaiana/MT	Não	Não	0	0	Não
510120 Araguainha/MT	Não	Não	0	0	Não
520215 Araguapaz/GO	Não	Não	0	0	
510125 Araputanga/MT	Sim	Não	0	0	Não
520235 Arenópolis/GO	Sim	Não	0	0	Não
520330 Bela Vista de Goiás/GO	Sim	Não	0	0	Não
500215 Bodoquena/MS	Sim	Não	0	0	Não
530010 Brasília/DF	Sim	Sim	28	2.363	Sim
510190 Brasnorte/MT	Sim	Não	0	0	Não
520390 Buriti Alegre/GO			0	0	Não
500240 Caarapó/MS	Sim	Não	0	0	
520410 Cachoeira Alta/GO	Sim	Não	0	0	Não
520460 Campestre de Goiás/GO	Não	Não	0	0	Não
520465 Campinaçu/GO	Sim	Não	0	0	
500270 Campo Grande/MS	Sim	Não	0	0	Sim
510263 Campo Novo do Parecis/MT	Sim	Não	0	0	Não
520490 Campos Belos/GO	Sim	Não	0	0	Não
510268 Campos de Júlio/MT	Sim	Não	0	0	Não
510270 Canarana/MT	Sim	Não	0	0	Não
500280 Caracol/MS	Sim	Não	0	0	Não
520540 Ceres/GO	Sim	Não	0	0	Sim
500295 Chapadão do Sul/MS	Sim	Não	0	0	Não
510320 Colider/MT	Sim	Sim	1	21	Sim
520552 Colinas do Sul/GO	Não	Não	0	0	
510325 Colniza/MT	Não	Não	0	0	Não
510330 Comodoro/MT	Não	Não	0	0	Não
510336 Conquista D'Oeste/MT	Não	Não	0	0	Não
520590 Corumbaba/GO	Sim	Não	0	0	Não
500325 Costa Rica/MS	Não	Não	0	0	
520620 Cristalina/GO	Sim	Sim	1	40	Sim

TABELA Ca01 - INFORMAÇÕES SOBRE CATADORES

ANO DE
REFERÊNCIA
2010

Município	Existência de catadores dispersos	Organização			Existência de trabalho social executado pela Prefeitura	
		Existência de organização formal	Quantidade de entidades associativas	Quantidade de associados		
Código	Nome/UF		entidades	pessoas		
Região Centro-Oeste		Ca004	Ca005	Ca006	Ca007	Ca008
510340	Cuiabá/MT	Sim	Sim	2	110	Sim
520660	Cumari/GO	Sim	Não	0	0	Não
510360	Dom Aquino/MT	Sim	Não	0	0	Não
500370	Dourados/MS	Sim	Sim	1	16	Sim
520740	Edéia/GO	Não	Não	0	0	Não
520750	Estrela do Norte/GO	Sim	Não	0	0	Não
500390	Figueirão/MS	Sim	Não	0	0	Sim
510380	Figueirópolis D'Oeste/MT	Sim	Não	0	0	Sim
520810	Formoso/GO	Sim	Não	0	0	Não
520815	Gameleira de Goiás/GO	Sim	Não	0	0	
510385	Gaúcha do Norte/MT	Não	Não	0	0	
500400	Glória de Dourados/MS	Sim	Não	0	0	Não
520840	Goianápolis/GO	Sim	Não	0	0	Não
520860	Goianésia/GO	Sim	Não	0	0	Não
520870	Goiania/GO	Sim	Sim	9	180	Sim
520910	Goiatuba/GO	Sim	Não	0	0	Não
520945	Guarinos/GO	Não	Não	0	0	
510420	Guiratinga/MT	Não	Não	0	0	Não
520970	Hidrolândia/GO	Sim	Não	0	0	Sim
520990	Iaciara/GO	Sim	Não	0	0	Não
500430	Iguatemi/MS	Sim	Não	0	0	Não
520995	Indiara/GO	Sim	Não	0	0	Não
521000	Inhumas/GO	Sim	Não	0	0	Não
500440	Inocência/MS	Sim	Não	0	0	Não
521010	Ipameri/GO	Sim	Sim	1	15	Sim
521020	Iporá/GO	Sim	Sim	1	9	Sim
521056	Itaguari/GO	Não	Não	0	0	Não
500450	Itaporá/MS	Sim	Não	0	0	Não
521120	Itapuranga/GO	Sim	Não	0	0	Sim
521130	Itarumã/GO	Sim	Não	0	0	Não
521140	Itauçu/GO	Sim	Não	0	0	Não
521170	Jandaia/GO	Não	Não	0	0	Não
521190	Jataí/GO	Sim	Não	0	0	Não
500510	Jatei/MS	Não	Não	0	0	Não
521210	Joviânia/GO	Sim	Não	0	0	Não
521220	Jussara/GO	Sim	Não	0	0	Não
521225	Lagoa Santa/GO	Sim	Não	0	0	
521250	Luziânia/GO	Sim	Sim	1	48	Sim
500540	Maracaju/MS	Sim	Sim	0	0	Sim

TABELA Ca01 - INFORMAÇÕES SOBRE CATADORES

ANO DE
REFERÊNCIA
2010

Município	Existência de catadores dispersos	Organização			Existência de trabalho social executado pela Prefeitura	
		Existência de organização formal	Quantidade de entidades associativas	Quantidade de associados		
Código Nome/UF			entidades	pessoas		
Região Centro-Oeste	Ca004	Ca005	Ca006	Ca007	Ca008	
510558 Marcelândia/MT	Sim	Não	0	0	Não	
510560 Matupá/MT	Sim	Não	0	0	Não	
521300 Maurilândia/GO	Sim	Não	0	0	Não	
521305 Mimoso de Goiás/GO	Não	Não	0	0	Não	
521310 Mineiros/GO	Não	Não	0	0	Não	
500560 Miranda/MS	Sim	Não	0	0	Não	
510562 Mirassol d'Oeste/MT	Sim	Não	0	0	Não	
521385 Morro Agudo de Goiás/GO	Sim	Não	0	0	Não	
521390 Mossâmedes/GO	Não		0	0		
521400 Mozarlândia/GO	Sim	Não	0	0	Não	
500568 Mundo Novo/MS	Sim	Não	0	0	Sim	
500570 Naviraí/MS	Sim	Sim	1	20	Sim	
521450 Nerópolis/GO	Sim	Não	0	0		
510600 Nortelândia/MT	Não	Não	0	0	Não	
510621 Nova Canaã do Norte/MT	Sim	Não	0	0	Não	
521487 Nova Iguaçu de Goiás/GO	Não	Não	0	0	Não	
510885 Nova Marilândia/MT	Sim	Não	0	0	Não	
510623 Nova Olímpia/MT	Sim	Não	0	0	Não	
521500 Nova Veneza/GO	Não	Não	0	0	Não	
510625 Nova Xavantina/MT	Sim	Não	0	0	Não	
510626 Novo Mundo/MT	Sim	Não	0	0	Não	
521525 Novo Planalto/GO	Sim	Não	0	0	Não	
521560 Padre Bernardo/GO	Não	Sim	0	0	Não	
521630 Paranaiguara/GO	Sim	Não	0	0	Não	
521640 Paraúna/GO	Sim	Não	0	0	Não	
510642 Peixoto de Azevedo/MT		Sim	1	7	Não	
521645 Perolândia/GO	Sim	Não	0	0		
521680 Petrolina de Goiás/GO	Sim	Não	0	0	Não	
521839 Professor Jamil/GO	Sim	Não	0	0	Não	
521850 Quirinópolis/GO	Sim	Não	0	0	Não	
521870 Rianópolis/GO	Não	Não	0	0	Não	
510719 Ribeirãozinho/MT	Sim	Não	0	0		
500720 Rio Brilhante/MS	Sim	Sim	0	0	Sim	
521880 Rio Verde/GO	Sim	Não	0	0		
510760 Rondonópolis/MT	Sim	Não	0	0	Não	
510724 Santa Carmem/MT	Não	Não	0	0	Não	
510774 Santa Cruz do Xingu/MT	Sim	Não	0	0	Não	
521940 Santa Rita do Araguaia/GO			0	0		
521980 São Domingos/GO	Sim	Não	0	0	Não	

TABELA Ca01 - INFORMAÇÕES SOBRE CATADORES

ANO DE
REFERÊNCIA
2010

Município	Existência de catadores dispersos	Organização			Existência de trabalho social executado pela Prefeitura	
		Existência de organização formal	Quantidade de entidades associativas	Quantidade de associados		
Código Nome/UF			entidades	pessoas		
Região Centro-Oeste	Ca004	Ca005	Ca006	Ca007	Ca008	
521990 São Francisco de Goiás/GO	Sim	Não	0	0	Não	
510730 São José do Rio Claro/MT	Sim	Não	0	0	Não	
510710 São José dos Quatro Marcos/MT	Sim	Não	0	0	Não	
522015 São Luiz do Norte/GO	Sim	Não	0	0	Não	
522020 São Miguel do Araguaia/GO	Sim	Não	0	0	Não	
522026 São Miguel do Passa Quatro/GO	Não	Não	0	0	Não	
522028 São Patrício/GO	Não	Não	0	0		
522040 São Simão/GO	Sim	Não	0	0	Não	
510787 Sapezal/MT	Não	Não	0	0	Não	
522045 Senador Canedo/GO	Sim	Não	0	0		
510788 Serra Nova Dourada/MT	Sim	Não	0	0	Não	
522068 Simolândia/GO	Sim	Não	0	0	Não	
500797 Taquarussu/MS	Não		0	0		
500800 Terenos/MS	Sim	Não	0	0	Não	
500830 Três Lagoas/MS	Sim	Não	0	0	Não	
522130 Três Ranchos/GO	Sim	Não	0	0	Não	
522150 Turvânia/GO	Sim	Não	0	0	Não	
522157 Uirapuru/GO	Não	Não	0	0	Não	
522170 Uruana/GO	Sim	Não	0	0	Não	
510550 Vila Bela da Santíssima Trindade/MT	Sim	Não	0	0	Não	

TABELA Up01
INFORMAÇÕES SOBRE AS UNIDADES DE PROCESSAMENTO

TABELA Up01 - INFORMAÇÕES SOBRE AS UNIDADES DE PROCESSAMENTO

ANO DE
REFERÊNCIA
2010

Município de localização	Unidades de processamento dos resíduos sólidos situadas no município						
	Nome da unidade	Tipo da unidade segundo o município informante	Município responsável pelo gerenciamento	Operador	Início de operação	Recebe de outros municípios	Unidade em operação no ano de referência
Código Nome/UF							
Região Centro-Oeste	Up001	Up003	Up079	Up004	Up002	Up012	Up051
520013 Acreúna/GO	Aterro Sanitário de Acreúna	Lixão	O próprio	Prefeitura ou SLU	1997	Não	Sim
500025 Alcinópolis/MS	ATERRO DE RESÍDUOS INERTES E RESTOS DE PODAS DE GA	Área de reciclagem de RCD (=un reciclagem ent	O próprio	Prefeitura ou SLU	2010	Não	Sim
500025 Alcinópolis/MS	ATERRO SANITÁRIO	Aterro sanitário	O próprio	Prefeitura ou SLU	2006	Não	Sim
500025 Alcinópolis/MS	Unidade de Processamento de Lixo-UPL	Unidade de triagem (galpão ou usina)	O próprio	Empresa privada	2006	Não	Sim
520085 Americano do Brasil/GO	SECRETARIA DO MEIO AMBIENTE	Lixão	O próprio	Prefeitura ou SLU	2009	Não	Sim
520110 Anápolis/GO	Aterro Sanitário de Anápolis	Aterro sanitário	O próprio	Empresa privada	1999	Não	Sim
520130 Anicuns/GO	Anicuns	Lixão	O próprio	Prefeitura ou SLU	1996	Não	Sim
500090 Antônio João/MS	USINA DE LIXO DE ANTONIO JOÃO	Aterro sanitário	O próprio	Prefeitura ou SLU	1997	Não	Sim
520150 Aporé/GO	Aterro Controlado de Resíduos Sólidos	Aterro controlado	O próprio	Prefeitura ou SLU	2009	Não	Sim
520170 Aragarças/GO	Aterro Sanitário do Município de Aragarças	Aterro sanitário	O próprio	Prefeitura ou SLU	2006	Não	Sim
510100 Araguaiana/MT	LIXÃO	Lixão	O próprio	Prefeitura ou SLU		Não	Sim
510120 Araguaína/MT	Lixão de Araguaína	Lixão	O próprio	Prefeitura ou SLU	2005	Não	Sim
520215 Araguapaz/GO	ATERRO SANITÁRIO MUNICIPAL	Aterro controlado	O próprio	Empresa privada	2005	Não	Sim
510125 Araputanga/MT	Aterro Sanitário de Araputanga	Aterro sanitário	O próprio	Prefeitura ou SLU	2010	Não	Sim
520330 Bela Vista de Goiás/GO	Bela Vista de Goiás	Aterro controlado	O próprio	Prefeitura ou SLU	2009	Não	Sim
500215 Bodoquena/MS	bodoquena	Lixão	O próprio	Prefeitura ou SLU	2002	Não	Sim
530010 Brasília/DF	Aterro do Jóquei	Aterro controlado	O próprio	Empresa privada	1963	Não	Sim
530010 Brasília/DF	Aterro do Torto		O próprio		1996		Não
530010 Brasília/DF	Gama - Unidade de Transbordo	Unidade de transbordo	O próprio	Empresa privada	1984	Não	Sim
530010 Brasília/DF	Núcleo Regional de Limpeza de Sobradinho	Unidade de transbordo	O próprio	Empresa privada	1984	Não	Sim
530010 Brasília/DF	UCCS	Unidade de triagem (galpão ou usina)	O próprio	Associação de catadores	1996	Não	Não
530010 Brasília/DF	UCTL Usina de Tratamento de Lixo de Ceilândia	Unidade de transbordo	O próprio	Empresa privada	1986	Não	Sim
530010 Brasília/DF	UDBraz	Unidade de transbordo	O próprio	Empresa privada	1991	Não	Sim
530010 Brasília/DF	UILE - Ceilândia	Unidade de tratamento por incineração	O próprio	Empresa privada	1987	Não	Sim
530010 Brasília/DF	Usina de Trat. Lixo Ceilândia - Triagem UCTL	Unidade de triagem (galpão ou usina)	O próprio	Associação de catadores	1986	Não	Sim
530010 Brasília/DF	Usina Trat. Lixo de Ceilândia - UCTL compostagem	Unidade de compostagem (pátio ou usina)	O próprio	Empresa privada	1986	Não	Sim
530010 Brasília/DF	UTL - Transbordo	Unidade de transbordo	O próprio	Empresa privada	1963	Não	Sim
530010 Brasília/DF	UTL - Usina de Compostagem	Unidade de compostagem (pátio ou usina)	O próprio	Empresa privada	1963	Não	Sim
510190 Brasnorte/MT	Lixão de Brasnorte	Lixão	O próprio	Prefeitura ou SLU	1989	Não	Sim
520390 Buriti Alegre/GO	PREFEITURA MUNICIPAL DE BURITI ALEGRE	Lixão	O próprio	Prefeitura ou SLU	2001	Não	Sim
500240 Caarapó/MS	Secretaria de Obras e Serviços - Caarapó	Unidade de compostagem (pátio ou usina)	O próprio	Prefeitura ou SLU	2009	Não	Sim
520410 Cachoeira Alta/GO	Lixão de Cachoeira Alta	Lixão	O próprio	Prefeitura ou SLU	2004	Não	Sim
520460 Campestre de Goiás/GO	prefeitura municipal	Lixão	O próprio	Prefeitura ou SLU	2004	Não	Sim
520465 Campinaçu/GO	Aterro Controlado de Campinaçu	Aterro controlado	O próprio	Prefeitura ou SLU		Não	Sim
500270 Campo Grande/MS	Aterro de Entulho Indubrasil	Aterro de Resíduos da Construção Civil (=inertes	O próprio	Prefeitura ou SLU	2005	Não	Sim
500270 Campo Grande/MS	Aterro de Entulhos Noroeste	Aterro de Resíduos da Construção Civil (=inertes	O próprio	Prefeitura ou SLU	2005	Não	Sim
500270 Campo Grande/MS	Aterro de Entulhos Nova Lima		O próprio		1990	Não	Não
500270 Campo Grande/MS	Aterro Sanitário Municipal	Aterro controlado	O próprio	Prefeitura ou SLU	1992	Não	Sim
500270 Campo Grande/MS	Vala para RSS	Vala específica de RSS	O próprio	Prefeitura ou SLU	1992	Não	Sim

TABELA Up01 - INFORMAÇÕES SOBRE AS UNIDADES DE PROCESSAMENTO

ANO DE
REFERÊNCIA
2010

Município de localização	Unidades de processamento dos resíduos sólidos situadas no município						
	Nome da unidade	Tipo da unidade segundo o município informante	Município responsável pelo gerenciamento	Operador	Início de operação	Recebe de outros municípios	Unidade em operação no ano de referência
Código Nome/UF							
Região Centro-Oeste	Up001	Up003	Up079	Up004	Up002	Up012	Up051
510263 Campo Novo do Parecis/MT	Lixão de Campo Novo do Parecis	Lixão	O próprio	Prefeitura ou SLU	2000	Não	Sim
520490 Campos Belos/GO	prefeitura municipal de campos belos	Lixão	O próprio	Prefeitura ou SLU	2000	Não	Sim
510268 Campos de Júlio/MT	Lixão de Campos de Júlio	Lixão	O próprio	Prefeitura ou SLU		Não	Sim
510270 Canarana/MT	LIXÃO DE CANARANA	Lixão	O próprio	Prefeitura ou SLU	2008	Não	Sim
500280 Caracol/MS	LIXÃO DE CARACOL	Lixão	O próprio	Prefeitura ou SLU	2002	Não	Sim
520540 Ceres/GO	Lixão	Lixão	O próprio	Prefeitura ou SLU	1992	Não	Sim
500295 Chapadão do Sul/MS	Unidade de Processamento de Lixo - UPL	Aterro controlado	O próprio	Prefeitura ou SLU	2000	Não	Sim
510320 Colider/MT	Aterro Sanitário	Aterro sanitário	O próprio	Prefeitura ou SLU	2008	Não	Sim
510320 Colider/MT	ECOPONTO DE PNEUS INSERVIVEIS	Outra	O próprio	Prefeitura ou SLU	2008	Não	Sim
510320 Colider/MT	USINA DE TRIAGEM	Unidade de triagem (galpão ou usina)	O próprio	Prefeitura ou SLU	2009	Não	Sim
520552 Colinas do Sul/GO	Lixão Municipal de Colinas do Sul	Lixão	O próprio	Prefeitura ou SLU	2008	Não	Sim
510325 Colniza/MT	LIXÃO DE COLNIZA	Lixão	O próprio	Prefeitura ou SLU	2002	Não	Sim
510330 Comodoro/MT	Lixão de Comodoro	Lixão	O próprio	Prefeitura ou SLU	2010	Não	Sim
510336 Conquista D'Oeste/MT	Lixão Municipal de Conquista D Oeste	Lixão	O próprio	Prefeitura ou SLU	2010	Não	Sim
520590 Corumbaba/GO	aterro sanitário	Aterro sanitário	O próprio	Prefeitura ou SLU		Não	Sim
500325 Costa Rica/MS	Aterro Sanitário de Costa Rica	Aterro sanitário	O próprio	Empresa privada	2009	Não	Sim
520620 Cristalina/GO	Associação de Catadores ACRESC	Unidade de triagem (galpão ou usina)	O próprio	Empresa privada	2006	Não	Sim
520620 Cristalina/GO	Aterro Controlado de Cristalina	Aterro sanitário	O próprio	Empresa privada	2006	Não	Sim
510340 Cuiabá/MT	Aterro Sanitário	Aterro sanitário	O próprio	Prefeitura ou SLU	1997	Não	Sim
510340 Cuiabá/MT	Unidade de Compostagem		O próprio		1997	Não	Não
510340 Cuiabá/MT	Usina de Reciclagem	Unidade de triagem (galpão ou usina)	O próprio	Associação de catadores	1997	Não	Sim
510340 Cuiabá/MT	Vala Séptica		O próprio		2000	Não	Não
520660 Cumari/GO	ATERRO CONTROLADO DE CUMARI	Aterro controlado	O próprio	Prefeitura ou SLU		Não	Sim
500370 Dourados/MS	AGECOLD - Ass. dos Agentes Ecológicos de Dourados	Unidade de triagem (galpão ou usina)	O próprio	Associação de catadores	2003	Não	Sim
500370 Dourados/MS	Aterro controlado	Aterro controlado	O próprio		2005		Não
500370 Dourados/MS	Aterro Sanitário	Aterro sanitário	O próprio	Empresa privada	2004	Não	Sim
500370 Dourados/MS	COOPERCAT	Unidade de triagem (galpão ou usina)	O próprio	Associação de catadores		Não	Não
500370 Dourados/MS	Lixão		O próprio		1980		Não
500370 Dourados/MS	Vala Específica para RSS	Vala específica de RSS	O próprio	Empresa privada	2004	Não	Sim
520740 Edéia/GO	Aterro Controlado de Edéia	Aterro controlado	O próprio	Prefeitura ou SLU		Não	Sim
520750 Estrela do Norte/GO	Lixão de Estrela do Norte	Lixão	O próprio	Prefeitura ou SLU	2010	Não	Sim
500390 Figueirão/MS	AREA DE DISPERSÃO DOS RESIDUOS SOLIDOS MUNICIPAIS	Aterro controlado	O próprio	Prefeitura ou SLU	2007	Não	Sim
510380 Figueirópolis D'Oeste/MT	Lixão da Estrada da Comunidade Santa Luzia	Lixão	O próprio	Prefeitura ou SLU	2004	Não	Sim
520810 Formoso/GO	LIXÃO	Lixão	O próprio	Prefeitura ou SLU	1997	Não	Sim
520815 Gameleira de Goiás/GO	Lixão de Gameleira de Goiás	Lixão	O próprio	Prefeitura ou SLU	2002	Não	Sim
510385 Gaúcha do Norte/MT	Lixão de Gaúcha do Norte	Lixão	O próprio	Prefeitura ou SLU	1997	Não	Sim
500400 Glória de Dourados/MS	LIXÃO DE GLÓRIA DE DOURADOS	Lixão	O próprio	Prefeitura ou SLU		Não	Sim
520840 Goianápolis/GO	Goianápolis	Aterro controlado	O próprio	Empresa privada	2009	Não	Sim
520860 Goianésia/GO	Aterro Sanitário de Goianésia	Aterro sanitário	O próprio	Prefeitura ou SLU	2003	Não	Sim

Entre as unidades que não estiveram em operação encontram-se algumas desativadas definitivamente.

TABELA Up01 - INFORMAÇÕES SOBRE AS UNIDADES DE PROCESSAMENTO

ANO DE
REFERÊNCIA
2010

Município de localização	Unidades de processamento dos resíduos sólidos situadas no município						
	Nome da unidade	Tipo da unidade segundo o município informante	Município responsável pelo gerenciamento	Operador	Início de operação	Recebe de outros municípios	Unidade em operação no ano de referência
Código Nome/UF							
Região Centro-Oeste	Up001	Up003	Up079	Up004	Up002	Up012	Up051
520870 Goiânia/GO	Aterro Sanitário de Goiânia	Aterro sanitário	O próprio	Prefeitura ou SLU	1993	Não	Sim
520870 Goiânia/GO	COOPERMAS	Unidade de triagem (galpão ou usina)	O próprio	Associação de catadores	2005	Não	Sim
520870 Goiânia/GO	COOPREC	Unidade de triagem (galpão ou usina)	O próprio	Associação de catadores	1992	Não	Sim
520870 Goiânia/GO	Estação de Transbordo do Município de Goiânia	Unidade de transbordo	O próprio	Prefeitura ou SLU	2005	Não	Sim
520870 Goiânia/GO	Incinerador	Unidade de tratamento por incineração	O próprio	Empresa privada	2010	Não	Sim
520870 Goiânia/GO	Unidade de Compostagem	Unidade de compostagem (pátio ou usina)	O próprio	Prefeitura ou SLU	2004	Não	Não
520870 Goiânia/GO	Unidade de Recebimento de Embalagens de Agrotóxico	Unidade de triagem (galpão ou usina)	O próprio	Outro	2003	Sim	Sim
520870 Goiânia/GO	Vala Séptica	Vala específica de RSS	O próprio	Prefeitura ou SLU	1993	Não	Sim
520910 Goiatuba/GO	Lixão	Lixão	O próprio	Prefeitura ou SLU	2001	Não	Sim
520945 Guarinos/GO	LIXAO	Lixão	O próprio	Prefeitura ou SLU	1990	Não	Sim
510420 Guiratinga/MT	Lixão Municipal de Guiratinga	Lixão	O próprio	Prefeitura ou SLU		Não	Sim
520970 Hidrolândia/GO	Aterro Controlado de Hidrolândia	Aterro controlado	O próprio	Prefeitura ou SLU		Não	Sim
520990 Iaciara/GO	Aterro Controlado	Aterro controlado	O próprio	Prefeitura ou SLU	2005	Não	Sim
500430 Iguatemi/MS	Aterro Controlado	Aterro sanitário	O próprio	Prefeitura ou SLU	1998	Não	Sim
500430 Iguatemi/MS	Usina de Processamento de Lixo-UPL	Unidade de triagem (galpão ou usina)	O próprio	Prefeitura ou SLU	1998	Não	Sim
520995 Indiará/GO	LIXÃO DE INDIARA	Lixão	O próprio	Prefeitura ou SLU	1997	Não	Sim
521000 Inhumas/GO	Aterro Sanitário	Aterro sanitário	O próprio	Prefeitura ou SLU	2009	Não	Sim
500440 Inocência/MS	Aterro Controlado	Aterro controlado	O próprio	Prefeitura ou SLU	2002	Não	Sim
521010 Ipameri/GO	Aterro Controlado de Ipameri	Aterro controlado	O próprio	Prefeitura ou SLU	2003	Não	Sim
521020 Iporá/GO	ATERRO SANITÁRIO DE IPORÁ	Aterro sanitário	O próprio	Prefeitura ou SLU	2001	Não	Sim
521056 Itaguari/GO	ITAGUARI, GO	Aterro sanitário	O próprio	Prefeitura ou SLU	1998	Não	Sim
500450 Itaporã/MS	ATERRO SANITÁRIO DE ITAPORÃ	Aterro sanitário	O próprio	Prefeitura ou SLU	2006	Não	Sim
521120 Itapuranga/GO	Aterro Sanitário de Itapuranga	Aterro sanitário	O próprio	Prefeitura ou SLU	2010	Não	Sim
521130 Itarumã/GO	Itaruma	Aterro sanitário	O próprio	Prefeitura ou SLU	2007	Não	Sim
521140 Itauçu/GO	Aterro Controlado de resíduos sólidos urbanos	Aterro controlado	O próprio	Prefeitura ou SLU	2005	Não	Sim
521170 Jandaia/GO	Lixão do Município de Jandaia	Lixão	O próprio	Prefeitura ou SLU	2010	Não	Sim
521190 Jataí/GO	Aterro Municipal de Resíduos Sólidos	Aterro controlado	O próprio	Empresa privada	1996	Não	Sim
500510 Jateí/MS	ATERRO CONTROLADO DE JATEÍ	Aterro controlado	O próprio	Prefeitura ou SLU	2010	Não	Sim
521210 Joviânia/GO	Prefeitura Municipal de Joviania	Aterro controlado	O próprio	Prefeitura ou SLU	2005	Não	Sim
521220 Jussara/GO	Lixão de Jussara/Go	Lixão	O próprio	Prefeitura ou SLU	1986	Não	Sim
521225 Lagoa Santa/GO	ATERRO SANITÁRIO DE LAGOA SANTA	Aterro sanitário	O próprio	Prefeitura ou SLU	2010	Não	Sim
521250 Luziânia/GO	SEMARH/LUZ	Lixão	O próprio	Prefeitura ou SLU	1997	Não	Sim
500540 Maracaju/MS	Aterro Controlado de Maracaju	Lixão	O próprio	Empresa privada	1999	Não	Sim
510558 Marcelândia/MT	Lixão de Marcelândia	Lixão	O próprio	Prefeitura ou SLU	2006	Não	Sim
510560 Matupá/MT	ATERRO SANITÁRIO DE MATUPÁ	Aterro sanitário	O próprio	Prefeitura ou SLU	2006	Não	Sim
521300 Maurilândia/GO	LIXÃO	Lixão	O próprio	Prefeitura ou SLU	2000	Não	Sim
521305 Mimoso de Goiás/GO	Lixão de Mimoso de Goiás	Lixão	O próprio	Prefeitura ou SLU		Não	Sim
521310 Mineiros/GO	ATERRO SANITÁRIO SIMPLIFICADO	Aterro sanitário	O próprio	Prefeitura ou SLU	2000	Não	Sim
521310 Mineiros/GO	EVOLU SERVIC AMBIENTAL LTDA	Outra	O próprio	Empresa privada	2005	Não	Sim

Entre as unidades que não estiveram em operação encontram-se algumas desativadas definitivamente.

TABELA Up01 - INFORMAÇÕES SOBRE AS UNIDADES DE PROCESSAMENTO

ANO DE
REFERÊNCIA
2010

Município de localização	Unidades de processamento dos resíduos sólidos situadas no município						
	Nome da unidade	Tipo da unidade segundo o município informante	Município responsável pelo gerenciamento	Operador	Início de operação	Recebe de outros municípios	Unidade em operação no ano de referência
Código Nome/UF							
Região Centro-Oeste	Up001	Up003	Up079	Up004	Up002	Up012	Up051
500560 Miranda/MS	LIXÃO DE MIRANDA	Lixão	O próprio	Prefeitura ou SLU	1997	Não	Sim
510562 Mirassol d'Oeste/MT	LIXÃO DE MIRRASSOL d' OESTE	Lixão	O próprio	Prefeitura ou SLU	1999	Não	Sim
521385 Morro Agudo de Goiás/GO	Pref Municipal	Lixão	O próprio	Prefeitura ou SLU	1998	Não	Sim
521390 Mossâmedes/GO	Lixão de Mossâmedes	Lixão	O próprio	Prefeitura ou SLU	2010	Não	Sim
521400 Mozarlândia/GO	Lixão de Mozarlândia	Lixão	O próprio	Prefeitura ou SLU	2000	Não	Sim
500568 Mundo Novo/MS	Aterro Controlado de Mundo Novo	Aterro controlado	O próprio	Prefeitura ou SLU	2002	Não	Sim
500570 Navirai/MS	UPL	Aterro sanitário	O próprio	Prefeitura ou SLU	2008	Não	Sim
521450 Nerópolis/GO	Aterro Sanitário controlado de Nerópolis	Aterro controlado	O próprio	Prefeitura ou SLU	2000	Não	Sim
510600 Nortelândia/MT	PREFEITURA MUNICIPAL DE NORTELÂNDIA	Lixão	O próprio	Prefeitura ou SLU	2009	Não	Sim
510621 Nova Canaã do Norte/MT	Lixão de Nova Canaã do Norte	Lixão	O próprio	Prefeitura ou SLU	2010	Não	Sim
521487 Nova Iguaçu de Goiás/GO	ATERRO SANITARIO INTERMUNICIPAL RIO DOS BOIS	Aterro sanitário	O próprio	Consortio intermunicipal	2010	Não	
510885 Nova Marilândia/MT	Prefeitura Municipal Nova Marilândia - MT	Lixão	O próprio	Prefeitura ou SLU	2008	Não	Sim
510623 Nova Olímpia/MT	nova olimpia	Lixão	O próprio	Prefeitura ou SLU	1999	Não	Sim
521500 Nova Veneza/GO	PREFEITURA MUNICIPAL DE NOVA VENEZA	Lixão	O próprio	Prefeitura ou SLU	1998	Não	Sim
510625 Nova Xavantina/MT	Lixão de Nova Xavantina	Lixão	O próprio	Prefeitura ou SLU	1995	Não	Sim
510626 Novo Mundo/MT	Lixão de Novo Mundo	Lixão	O próprio	Prefeitura ou SLU	1996	Não	Sim
521560 Padre Bernardo/GO	Aterro Sanitário	Aterro sanitário	O próprio	Consortio intermunicipal	2003	Não	Sim
521630 Paranaiguara/GO	Lixão de Paranaiguara	Lixão	O próprio	Prefeitura ou SLU	1975	Não	Sim
521640 Paraúna/GO	Lixão de Paraúna	Lixão	O próprio	Prefeitura ou SLU		Não	Sim
510642 Peixoto de Azevedo/MT	LIXÃO	Lixão	O próprio	Prefeitura ou SLU	2005	Não	Sim
521645 Perolândia/GO	Lixão de Perolândia	Lixão	O próprio	Prefeitura ou SLU		Não	Sim
521680 Petrolina de Goiás/GO	Aterro Controlado de Petrolina de Goiás	Aterro controlado	O próprio	Empresa privada		Não	Sim
521839 Professor Jamil/GO	Aterro Controlado de Professor Jamil	Aterro controlado	O próprio	Outro		Não	Sim
521850 Quirinópolis/GO	Aterro Sanitário Municipal de Quirinópolis	Aterro sanitário	O próprio	Prefeitura ou SLU	2002	Não	Sim
521850 Quirinópolis/GO	Unidade de recebimento de Resíduos da Construção C	Aterro de Resíduos da Construção Civil (=inertes	O próprio	Prefeitura ou SLU	1998	Sim	Sim
521870 Rianópolis/GO	Lixão de Rianópolis	Lixão	O próprio	Prefeitura ou SLU	2001	Não	Sim
510719 Ribeirãozinho/MT	LIXÃO DE RIBEIRÃOZINHO	Lixão	O próprio	Prefeitura ou SLU	2001	Não	Sim
500720 Rio Brilhante/MS	LIXÃO DE RIO BRILHANTE	Lixão	O próprio	Prefeitura ou SLU		Não	Sim
521880 Rio Verde/GO	Aterro Controlado	Aterro controlado	O próprio	Empresa privada	1999	Não	Sim
510760 Rondonópolis/MT	Lixão de Rondonópolis	Lixão	O próprio	Empresa privada	1989	Não	Sim
510760 Rondonópolis/MT	Vala Específica para RSS	Vala específica de RSS	O próprio		1989	Não	Não
510724 Santa Carmem/MT	LIXÃO MUNICIPAL	Lixão	O próprio	Prefeitura ou SLU	1993	Não	Sim
510774 Santa Cruz do Xingu/MT	LIXÃO SANTA CRUZ DO XINGU	Lixão	O próprio	Prefeitura ou SLU	2008	Não	Sim
521940 Santa Rita do Araguaia/GO	A A G JUNIOR - ME	Outra	O próprio	Empresa privada	2009	Não	Sim
521940 Santa Rita do Araguaia/GO	UND. INCINERAÇÃO CENTRO OESTE AMBIENTAL LTDA	Unidade de tratamento por incineração	O próprio	Empresa privada	2009	Não	Sim
521980 São Domingos/GO	LIXAO DE SÃO DOMINGOS	Lixão	O próprio	Prefeitura ou SLU	2001	Não	Sim
521990 São Francisco de Goiás/GO	prefeitura municipal de são francisco de goias	Lixão	O próprio	Prefeitura ou SLU	2000	Não	Sim
510730 São José do Rio Claro/MT	Lixão de São José do Rio Claro	Lixão	O próprio	Prefeitura ou SLU		Não	Sim
510710 São José dos Quatro Marcos/MT	Lixão de São José dos Quatro Marcos	Lixão	O próprio	Consortio intermunicipal	2010	Não	Sim

Entre as unidades que não estiveram em operação encontram-se algumas desativadas definitivamente.

TABELA Up01 - INFORMAÇÕES SOBRE AS UNIDADES DE PROCESSAMENTO

ANO DE
REFERÊNCIA
2010

Município de localização	Unidades de processamento dos resíduos sólidos situadas no município						
	Nome da unidade	Tipo da unidade segundo o município informante	Município responsável pelo gerenciamento	Operador	Início de operação	Recebe de outros municípios	Unidade em operação no ano de referência
Código Nome/UF							
Região Centro-Oeste	Up001	Up003	Up079	Up004	Up002	Up012	Up051
522015 São Luiz do Norte/GO	Lixão	Lixão	O próprio	Prefeitura ou SLU	1989	Não	Sim
522020 São Miguel do Araguaia/GO	Aterro Controlado	Aterro controlado	O próprio	Prefeitura ou SLU	1991	Não	Sim
522026 São Miguel do Passa Quatro/GO	Prefeitura de São Miguel do Passa 4	Aterro controlado	O próprio	Outro	2009	Não	Sim
522028 São Patricio/GO	Aterro Controlado de São Patricio	Aterro controlado	O próprio	Empresa privada	2009	Não	Sim
522040 São Simão/GO	Aterro Sanitário	Aterro sanitário	O próprio	Prefeitura ou SLU	2007	Não	Sim
510787 Sapezal/MT	Aterro municipal controlado de Sapezal	Aterro controlado	O próprio	Prefeitura ou SLU	1994	Não	Sim
522045 Senador Canedo/GO	Aterro Sanitário de Senador Canedo	Aterro sanitário	O próprio	Prefeitura ou SLU	2010	Não	Sim
510788 Serra Nova Dourada/MT	LIXÃO DE SERRA NOVA DOURADA	Lixão	O próprio	Prefeitura ou SLU	2000	Não	Sim
522068 Simolândia/GO	Aterro Sanitário de Simolândia	Aterro sanitário	O próprio	Prefeitura ou SLU	2000	Não	Sim
500797 Taquarussu/MS	Lixão de Taquarussu	Lixão	O próprio	Prefeitura ou SLU		Sim	Sim
500800 Terenos/MS	Lixão de Terenos	Lixão	O próprio	Prefeitura ou SLU	2009	Não	Sim
500830 Três Lagoas/MS	Três Lagoas	Aterro sanitário	O próprio	Empresa privada	2005	Não	Sim
522130 Três Ranchos/GO	Aterro Controlado da Prefeitura Municipal de Três	Aterro controlado	O próprio	Prefeitura ou SLU	2009	Não	Sim
522150 Turvânia/GO	Aterro Controlado de Turvânia	Aterro controlado	O próprio	Empresa privada	2009	Não	Sim
522157 Uirapuru/GO	Lixão de Uirapuru	Lixão	O próprio	Prefeitura ou SLU		Não	Sim
522170 Uruana/GO	Lixão	Lixão	O próprio	Prefeitura ou SLU	2002	Não	Sim
510550 Vila Bela da Santissima Trindade/MT	Aterro Controlado	Aterro controlado	O próprio	Prefeitura ou SLU	2006	Não	Sim

TABELA Up02
INFORMAÇÕES SOBRE O FLUXO DE RESÍDUOS PARA AS UNIDADES DE
PROCESSAMENTO

TABELA Up02 - INFORMAÇÕES SOBRE O FLUXO DE RESÍDUOS PARA AS UNIDADES DE PROCESSAMENTO

ANO DE
REFERÊNCIA
2010

Município de localização		Unidades de processamento dos resíduos sólidos situadas no município									
		Nome da unidade	Tipo de unidade, segundo o município informante	Município de origem dos resíduos	Quantidade de resíduos recebidos						
					Total	Dom+Pub	Saúde	Indústria	Entulho	Podas	Outros
Código	Nome/UF				tonelada	tonelada	tonelada	tonelada	tonelada	tonelada	tonelada
Região Centro-Oeste		Up001	Up003	Up025	Up080	Up007	Up008	Up009	Up010	Up067	Up011
520013	Acreúna/GO	Aterro Sanitário de Acreúna	Lixão	Acreúna/GO	17.375	15.695			1.680		
500025	Alcinópolis/MS	ATERRO DE RESÍDUOS INERTES E RESTOS DE PODAS DE GA	Área de reciclagem de RCD (=un reciclagem entulho)	Alcinópolis/MS							
520110	Anápolis/GO	Aterro Sanitário de Anápolis	Aterro sanitário	Anápolis/GO	348.766	98.227	888	18.252	137.611	1.350	92.438
520130	Anicuns/GO	Anicuns	Lixão	Anicuns/GO	460	140	65	120	75	35	25
500090	Antônio João/MS	USINA DE LIXO DE ANTONIO JOÃO	Aterro sanitário	Antônio João/MS	960	250	200		70		440
520150	Aporé/GO	Aterro Controlado de Resíduos Sólidos	Aterro controlado	Aporé/GO	95	95					
520170	Aragarças/GO	Aterro Sanitário do Município de Aragarças	Aterro sanitário	Aragarças/GO	6.048						
510120	Araguainha/MT	Lixão de Araguainha	Lixão	Araguainha/MT	120	80			30	10	
500215	Bodoquena/MS	bodoquena	Lixão	Bodoquena/MS	1.321	1.200		2	96	18	5
530010	Brasília/DF	Aterro do Jôquei	Aterro controlado	Brasília/DF	2.069.199	776.141			1.293.058		
530010	Brasília/DF	Gama - Unidade de Transbordo	Unidade de transbordo	Brasília/DF	58.600	58.600					
530010	Brasília/DF	Núcleo Regional de Limpeza de Sobradinho	Unidade de transbordo	Brasília/DF	71.479	71.479					
530010	Brasília/DF	UCTL Usina deTratamento de Lixo de Ceilândia	Unidade de transbordo	Brasília/DF	264.211	264.211					
530010	Brasília/DF	UDBraz	Unidade de transbordo	Brasília/DF	12.649	12.649					
530010	Brasília/DF	Usina de Trat. Lixo Ceilândia - Triagem UCTL	Unidade de triagem (galpão ou usina)	Brasília/DF	2.872	2.872					
530010	Brasília/DF	Usina Trat. Lixo de Ceilândia - UCTL compostagem	Unidade de compostagem (pátio ou usina)	Brasília/DF	6.614	6.614					
530010	Brasília/DF	UTL - Transbordo	Unidade de transbordo	Brasília/DF	340.392	340.392					
530010	Brasília/DF	UTL - Usina de Compostagem	Unidade de compostagem (pátio ou usina)	Brasília/DF	14.961	14.961					
520410	Cachoeira Alta/GO	Lixão de Cachoeira Alta	Lixão	Cachoeira Alta/GO	2.880	2.880					
520460	Campestre de Goiás/GO	prefeitura municipal	Lixão	Campestre de Goiás/GO	685	576	1	0	84	12	12
500270	Campo Grande/MS	Aterro Sanitário Municipal	Aterro controlado	Campo Grande/MS	1.047.541	242.612	3.329	0	405.600	0	396.000
520490	Campos Belos/GO	prefeitura muncpal de campos belos	Lixão	Campos Belos/GO	16.000	10.800	1.200	1.000	1.000	1.000	1.000
510270	Canarana/MT	LIXÃO DE CANARANA	Lixão	Canarana/MT	1.352	1.200	80	2	50	10	10
500280	Caracol/MS	LIXÃO DE CARACOL	Lixão	Caracol/MS	660	360			60	240	
520540	Ceres/GO	Lixão	Lixão	Ceres/GO	11.343	3.600	15		7.488	240	
500295	Chapadão do Sul/MS	Unidade de Processamento de Lixo - UPL	Aterro controlado	Chapadão do Sul/MS	27.899	6.000	6	0	13.680	8.213	0
510320	Colider/MT	Aterro Sanitario	Aterro sanitário	Colider/MT	30.300	7.800			12.500	10.000	
510320	Colider/MT	ECOPONTO DE PNEUS INSERVEIS	Outra	Colider/MT	200						200
510320	Colider/MT	USINA DE TRIAGEM	Unidade de triagem (galpão ou usina)	Colider/MT	1.502	1.502					
520552	Colinas do Sul/GO	Lixão Municipal de Colinas do Sul	Lixão	Colinas do Sul/GO	245	100	5	0	80	10	50
510336	Conquista D'Oeste/MT	Lixão Municipal de Conquista D'Oeste	Lixão	Conquista D'Oeste/MT	769	288	1		480		
520620	Cristalina/GO	Aterro Controlado de Cristalina	Aterro sanitário	Cristalina/GO	17.000	11.400	1.000		3.600	1.000	
510340	Cuiabá/MT	Aterro Sanitário	Aterro sanitário	Cuiabá/MT	150.166	150.166	0	0	0		0
520660	Cumari/GO	ATERRO CONTROLADO DE CUMARI	Aterro controlado	Cumari/GO							
500370	Dourados/MS	AGECOLD - Ass. dos Agentes Ecológicos de Dourados	Unidade de triagem (galpão ou usina)	Dourados/MS	361	361					
500370	Dourados/MS	Aterro Sanitário	Aterro sanitário	Dourados/MS	60.217	59.811	405				
500370	Dourados/MS	Vala Especifica para RSS	Vala especifica de RSS	Dourados/MS	405		405				
520750	Estrela do Norte/GO	Lixão de Estrela do Norte	Lixão	Estrela do Norte/GO	1.831	600	1		880	350	
510380	Figueirópolis D'Oeste/MT	Lixão da Estrada da Comunidade Santa Luzia	Lixão	Figueirópolis D'Oeste/MT	3.730	1.644	5	0	2.000	80	1

TABELA Up02 - INFORMAÇÕES SOBRE O FLUXO DE RESÍDUOS PARA AS UNIDADES DE PROCESSAMENTO

ANO DE
REFERÊNCIA
2010

Município de localização		Unidades de processamento dos resíduos sólidos situadas no município									
		Nome da unidade	Tipo de unidade, segundo o município informante	Município de origem dos resíduos	Quantidade de resíduos recebidos						
					Total	Dom+Pub	Saúde	Indústria	Entulho	Podas	Outros
Código	Nome/UF				tonelada	tonelada	tonelada	tonelada	tonelada	tonelada	tonelada
Região Centro-Oeste		Up001	Up003	Up025	Up080	Up007	Up008	Up009	Up010	Up067	Up011
520810	Formoso/GO	LIXÃO	Lixão	Formoso/GO	58	56	2				
520815	Gameleira de Goiás/GO	Lixão de Gameleira de Goiás	Lixão	Gameleira de Goiás/GO	450	170	0		280		
510385	Gaúcha do Norte/MT	Lixão de Gaúcha do Norte	Lixão	Gaúcha do Norte/MT	1.245	1.152	3		90		
520870	Goiânia/GO	Aterro Sanitário de Goiânia	Aterro sanitário	Goiânia/GO	846.470	421.484	2.636	33.864	388.487		
520870	Goiânia/GO	Estação de Transbordo do Município de Goiânia	Unidade de transbordo	Goiânia/GO	96.416	96.416					
520870	Goiânia/GO	Vala Séptica	Vala específica de RSS	Goiânia/GO	1.739		1.739				
520910	Goiatuba/GO	lixão	Lixão	Goiatuba/GO							
520970	Hidrolândia/GO	Aterro Controlado de Hidrolândia	Aterro controlado	Hidrolândia/GO	18.000	14.000			4.000		
520990	Iaciara/GO	Aterro Controlado	Aterro controlado	Iaciara/GO	4.512	4.416	0	0		96	
500430	Iguatemi/MS	Aterro Controlado	Aterro sanitário	Iguatemi/MS	4.320	4.320					
500430	Iguatemi/MS	Usina de Processamento de Lixo-UPL	Unidade de triagem (galpão ou usina)	Iguatemi/MS	4.320	4.320					
520995	Indiara/GO	LIXÃO DE INDIARA	Lixão	Indiara/GO	14.339	3.419	1.440	0	9.240	240	0
521010	Ipameri/GO	Aterro Controlado de Ipameri	Aterro controlado	Ipameri/GO	2.012	140		720	360	720	72
521056	Itaguari/GO	ITAGUARI,GO	Aterro sanitário	Itaguari/GO	2.664	936			1.728		
521120	Itapuranga/GO	Aterro Sanitário de Itapuranga	Aterro sanitário	Itapuranga/GO							
521130	Itarumã/GO	Itaruma	Aterro sanitário	Itarumã/GO	1.758	508			1.250		
521140	Itauçu/GO	Aterro Controlado de resíduos sólidos urbanos	Aterro controlado	Itauçu/GO	10.070	3.780			4.540	1.750	
521170	Jandaia/GO	Lixão do Município de Jandaia	Lixão	Jandaia/GO	3.062	1.886	0	0	1.080	96	0
521210	Joviânia/GO	Prefeitura Municipal de Joviania	Aterro controlado	Joviânia/GO							
521220	Jussara/GO	Lixão de Jussara/Go	Lixão	Jussara/GO	12.600	7.200			5.400		
521225	Lagoa Santa/GO	ATERRO SANITÁRIO DE LAGOA SANTA	Aterro sanitário	Lagoa Santa/GO	860	760				100	
500540	Maracaju/MS	Aterro Controlado de Maracaju	Lixão	Maracaju/MS	8.457	8.444	13				
510560	Matupá/MT	ATERRO SANITÁRIO DE MATUPÁ	Aterro sanitário	Matupá/MT	4.104						
521300	Maurilândia/GO	LIXÃO	Lixão	Maurilândia/GO	13.402	6.400	2	0	7.000	0	0
500560	Miranda/MS	LIXÃO DE MIRANDA	Lixão	Miranda/MS	140	48	12		20	60	
510562	Mirassol d'Oeste/MT	LIXÃO DE MIRRASSOL d'OESTE	Lixão	Mirassol d'Oeste/MT	4.138	4.138					
500568	Mundo Novo/MS	Aterro Controlado de Mundo Novo	Aterro controlado	Mundo Novo/MS	560	440				120	
510600	Nortelândia/MT	PREFEITURA MUNICIPAL DE NORTELÂNDIA	Lixão	Nortelândia/MT	8.920	4.800	4.000	0	100	20	0
510623	Nova Olímpia/MT	nova olimpia	Lixão	Nova Olímpia/MT	3.654	3.654					
510625	Nova Xavantina/MT	Lixao de Nova Xavantina	Lixão	Nova Xavantina/MT	10.192	9.000	1.000			192	
510642	Peixoto de Azevedo/MT	LIXÃO	Lixão	Peixoto de Azevedo/MT	11.185	10.915	15		255		
521850	Quirinópolis/GO	Aterro Sanitário Municipal de Quirinópolis	Aterro sanitário	Quirinópolis/GO	8.400	8.400					
521850	Quirinópolis/GO	Unidade de recebimento de Resíduos da Construção C	Aterro de Resíduos da Construção Civil (=inertes)	Quirinópolis/GO	12.000				12.000		
510719	Ribeirãozinho/MT	LIXÃO DE RIBEIRÃOZINHO	Lixão	Ribeirãozinho/MT	84	30	0	0	50	4	
510760	Rondonópolis/MT	Lixão de Rondonópolis	Lixão	Rondonópolis/MT	40.320	40.320					
510774	Santa Cruz do Xingu/MT	LIXÃO SANTA CRUZ DO XINGU	Lixão	Santa Cruz do Xingu/MT	180	100			30	30	20
521940	Santa Rita do Araguaia/GO	A A G JUNIOR - ME	Outra	Santa Rita do Araguaia/GO	440				370	18	52
521980	São Domingos/GO	LIXÃO DE SÃO DOMINGOS	Lixão	São Domingos/GO	2.436	2.190	36	0	120	70	20
521990	São Francisco de Goiás/GO	prefeitura municipal de são francisco de goias	Lixão	São Francisco de Goiás/GO							

TABELA Up02 - INFORMAÇÕES SOBRE O FLUXO DE RESÍDUOS PARA AS UNIDADES DE PROCESSAMENTO

ANO DE
REFERÊNCIA
2010

Município de localização		Unidades de processamento dos resíduos sólidos situadas no município									
		Nome da unidade	Tipo de unidade, segundo o município informante	Município de origem dos resíduos	Quantidade de resíduos recebidos						
Código	Nome/UF				Total	Dom+Pub	Saúde	Indústria	Entulho	Podas	Outros
					tonelada	tonelada	tonelada	tonelada	tonelada	tonelada	tonelada
Região Centro-Oeste		Up001	Up003	Up025	Up080	Up007	Up008	Up009	Up010	Up067	Up011
510730	São José do Rio Claro/MT	Lixão de São José do Rio Claro	Lixão	São José do Rio Claro/MT							
510710	São José dos Quatro Marcos/MT	Lixão de São José dos Quatro Marcos	Lixão	São José dos Quatro Marcos/MT	3.052	2.316	74	68	287	20	287
522015	São Luiz do Norte/GO	Lixão	Lixão	São Luiz do Norte/GO	380	200			150	30	
522040	São Simão/GO	Aterro Sanitário	Aterro sanitário	São Simão/GO							
510787	Sapezal/MT	Aterro municipal controlado de Sapezal	Aterro controlado	Sapezal/MT	3.045	3.045					
522045	Senador Canedo/GO	Aterro Sanitário de Senador Canedo	Aterro sanitário	Senador Canedo/GO	22.205	22.200	5				
500797	Taquarussu/MS	Lixão de Taquarussu	Lixão	Taquarussu/MS							
500800	Terenos/MS	Lixão de Terenos	Lixão	Terenos/MS	1.832	1.832					
500830	Três Lagoas/MS	Três Lagoas	Aterro sanitário	Três Lagoas/MS	37.508	37.378	130				
522130	Três Ranchos/GO	Aterro Controlado da Prefeitura Municipal de Três	Aterro controlado	Três Ranchos/GO							
522157	Uirapuru/GO	Lixão de Uirapuru	Lixão	Uirapuru/GO	2.580	1.020	10		1.500	50	
510550	Vila Bela da Santíssima Trindade/M	Aterro Controlado	Aterro controlado	Vila Bela da Santíssima Trindade/MT	5.328	5.166	92		61	9	

TABELA Up03
INFORMAÇÕES SOBRE CARACTERÍSTICAS DAS UNIDADES
DE PROCESSAMENTO POR DISPOSIÇÃO NO SOLO
(ATERROS SANITÁRIOS, CONTROLADOS E LIXÕES)

TABELA Up03 - INFORMAÇÕES SOBRE CARACTERÍSTICAS DAS UNIDADES DE PROCESSAMENTO POR DISPOSIÇÃO NO SOLO

ANO DE
REFERÊNCIA
2010

Município de localização		Nome da unidade	Características da unidade por disposição no solo																		Tipo de unidade segundo o município informante			
			Tipo de licença ambiental obtida	Cerca	Inst. adm.	Impermeabilização da base	Frequência da cob. dos resíduos	Drenagem de gases	Aprov. dos gases	Drenagem de águas pluviais	Recirc. de chorume	Drenagem de chorume	Trat. interno de chorume	Trat. externo de chorume	Vigilância	Monit. ambiental	Queimada a céu aberto	Animais exceto aves	Presença de catadores			Qtd. moradias		
Código	Nome/UF																	Ocorrência	Até 14 anos	Maior de 14 anos	unidade			
Região Centro-Oeste		Up001	Up050	Up027	Up028	Up029	Up030	Up031	Up052	Up054	Up034	Up032	Up033	Up053	Up035	Up036	Up037	Up038	Up081	Up082	Up083	Up040	Up003	
520013	Acreúna/GO	Aterro Sanitário de Acreuna	Operação	Sim	Não	Não	Diária	Não	Não	Não	Não	Não	Não	Não	Não	Sim	Não	Sim	0	8		Não	Lixão	
500025	Alcinópolis/MS	ATERRO SANITÁRIO	Operação	Sim	Não	Sim	Semanal	Sim	Não	Sim	Sim	Sim	Sim	Não	Não	Sim	Não	Não				Não	Aterro sanitário	
520085	Americano do Brasil/GO	SECRETARIA DO MEIO AMBIEN	Não existe	Não	Não	Não	Diária	Não	Não	Não	Não	Não	Não	Não	Não	Sim	Sim	Sim	5	5		Não	Lixão	
520110	Anápolis/GO	Aterro Sanitário de Anápolis	Operação	Sim	Sim	Sim	Diária	Sim	Não	Sim	Sim	Sim	Sim	Não	Sim	Sim	Não	Sim	0	60		Não	Aterro sanitário	
520130	Anicuns/GO	Anicuns	Não existe	Sim	Não	Sim	Diária	Não	Não	Sim	Não	Não	Não	Não	Não	Não	Não	Sim	0	6		Não	Lixão	
500090	Antônio João/MS	USINA DE LIXO DE ANTONIO JO	Operação	Sim	Não	Não		Não	Não	Não	Não	Não	Não	Não	Sim	Não	Não	Não	Sim	0	4		Não	Aterro sanitário
520150	Aporé/GO	Aterro Controlado de Resíduos Sól	Operação	Sim	Não	Sim	Semanal	Não	Não	Sim	Sim	Sim	Sim	Não	Não	Sim	Não	Não	Sim		2		Não	Aterro controlado
520170	Aragarças/GO	Aterro Sanitário do Município de Ar	Instalação	Sim	Não	Sim	Semanal	Sim	Não	Sim	Sim	Sim	Não	Não	Sim	Sim	Não	Não	Sim	0	18		Não	Aterro sanitário
510100	Araguaiana/MT	LIXÃO	Não existe	Sim	Não	Não	Semanal	Não	Não	Não	Não	Não	Não	Não	Não		Não	Não	Não				Não	Lixão
510120	Araguainha/MT	Lixão de Araguainha	Não existe	Não	Não	Não		Não	Não	Não	Não	Não	Não	Não	Não	Sim	Não	Não				Não	Lixão	
520215	Araguapaz/GO	ATERRO SANITÁRIO MUNICIPAL	Não existe																				Aterro controlado	
510125	Araputanga/MT	Aterro Sanitário de Araputanga	Não existe	Sim	Não	Não	Diária	Não	Não	Sim	Não	Sim	Não	Não	Não	Não	Não	Não				Não	Aterro sanitário	
520330	Bela Vista de Goiás/GO	Bela Vista de Goiás	Operação	Sim	Não		Semanal	Não	Não	Não	Não	Não	Não	Não	Não	Não	Não	Não	Sim	0	4		Não	Aterro controlado
500215	Bodoquena/MS	bodoquena	Não existe	Sim	Não	Não		Não	Não	Não	Não	Não	Não	Não	Não	Sim	Não	Não	Sim	0	2		Não	Lixão
530010	Brasília/DF	Aterro do Jóquei	Não existe	Sim	Sim	Não	Semanal	Sim	Sim	Sim	Sim	Sim	Não	Sim	Sim	Sim	Não	Não	Sim	0	338		Não	Aterro controlado
510190	Brasnorte/MT	Lixão de Brasnorte	Prévia	Sim	Não	Não	Semanal	Não	Não	Não	Não	Não	Não	Não	Não	Sim	Sim	Não	Sim	0	3		Não	Lixão
520390	Buriti Alegre/GO	PREFEITURA MUNICIPAL DE BU	Não existe	Não	Não	Sim	Semanal	Sim	Não	Não	Não	Sim	Não	Não	Não	Sim	Não	Sim		3		0	Lixão	
520410	Cachoeira Alta/GO	Lixão de Cachoeira Alta	Não existe	Sim	Não	Não		Não	Não	Não	Não	Não	Não	Não	Não	Sim	Não	Sim		5		0	Lixão	
520460	Campestre de Goiás/GO	prefeitura municipal	Não existe	Não	Não	Não		Não	Não	Não	Não	Não	Não	Não	Não	Sim	Sim	Não				Não	Lixão	
520465	Campinaçu/GO	Aterro Controlado de Campinaçu	Não existe																				Aterro controlado	
500270	Campo Grande/MS	Aterro Sanitário Municipal	Prévia	Sim	Sim	Não	Diária	Não	Não	Não	Não	Não	Não	Não	Sim	Não	Não	Não	Sim	0	250		Não	Aterro controlado
510263	Campo Novo do Parecis/MT	Lixão de Campo Novo do Parecis	Instalação	Sim	Não	Não	Diária	Não	Não	Sim	Não	Não	Não	Não	Não	Sim	Não	Não				Não	Lixão	
520490	Campos Belos/GO	prefeitura muncpal de campos belo	Não existe	Sim	Não	Não		Não	Não	Não	Não	Não	Não	Não	Não	Não	Não	Não	Sim	0	10		Não	Lixão
510268	Campos de Júlio/MT	Lixão de Campos de Júlio	Prévia	Não	Sim	Não		Não	Não	Não	Não	Não	Não	Sim	Não	Sim	Sim	Não	Não				Lixão	
510270	Canarana/MT	LIXÃO DE CANARANA	Instalação	Sim	Não	Não	Diária	Não	Não	Não	Não	Não	Não	Não	Sim	Sim	Sim	Não	Não				Não	Lixão
500280	Caracol/MS	LIXÃO DE CARACOL	Não existe	Sim	Não	Não		Não	Não	Não	Não	Não	Não	Não	Não	Não	Não	Não	Sim	0	10		Não	Lixão
520540	Ceres/GO	Lixão	Não existe	Sim	Não	Não	Diária	Não	Não	Não	Não	Não	Não	Não	Não	Sim	Não	Não	Sim		3		Não	Lixão
500295	Chapadão do Sul/MS	Unidade de Processamento de Lix	Não existe	Sim	Sim	Não	Diária	Não	Não	Não	Não	Não	Não	Não	Sim	Não	Não	Não	Não				Não	Aterro controlado
510320	Colider/MT	Aterro Sanitário	Operação	Sim	Sim	Sim	Semanal	Sim	Não	Sim	Sim	Sim	Sim	Não	Sim	Sim	Não	Não	Não				Não	Aterro sanitário
520552	Colinas do Sul/GO	Lixão Municipal de Colinas do Sul	Não existe	Sim	Não	Não		Não	Não	Não	Não	Não	Não	Não	Não	Sim	Não	Não				Não	Lixão	
510325	Colniza/MT	LIXÃO DE COLNIZA	Prévia	Sim	Não	Não	Semanal	Não	Não	Não	Não	Não	Não	Não	Não	Não	Não	Não				Não	Lixão	
510330	Comodoro/MT	Lixão de Comodoro	Não existe				Diária																Lixão	
510336	Conquista D'Oeste/MT	Lixão Municipal de Conquista D'Oe	Outro tipo	Sim	Não	Não	Diária	Não	Não	Não	Não	Não	Não	Não	Não	Não	Não	Não				Não	Lixão	
520590	Corumbaba/GO	aterro sanitario		Sim	Não	Sim	Semanal	Não	Não	Sim	Não	Não	Não	Não	Não	Sim	Sim	Não	Não				Não	Aterro sanitário

TABELA Up03 - INFORMAÇÕES SOBRE CARACTERÍSTICAS DAS UNIDADES DE PROCESSAMENTO POR DISPOSIÇÃO NO SOLO

ANO DE
REFERÊNCIA
2010

Município de localização		Nome da unidade	Características da unidade por disposição no solo																		Tipo de unidade segundo o município informante		
			Tipo de licença ambiental obtida	Cerca	Inst. adm.	Imper-meabi-lização da base	Frequência da cob. dos resíduos	Drena-gem de gases	Aprov. dos gases	Drena-gem de águas pluviais	Recirc. de choru-me	Drena-gem de choru-me	Trat. interno de choru-me	Trat. externo de choru-me	Vigi-lância	Monit. ambi-ental	Queim a a céu aberto	Animai s exceto aves	Presença de catadores			Qtd. mora-dias	
Código	Nome/UF																		Ocor-rência	Até 14 anos	Maior de 14 anos	unidade	
Região Centro-Oeste		Up001	Up050	Up027	Up028	Up029	Up030	Up031	Up052	Up054	Up034	Up032	Up033	Up053	Up035	Up036	Up037	Up038	Up081	Up082	Up083	Up040	Up003
500325	Costa Rica/MS	Aterro Sanitário de Costa Rica	Prévia	Sim	Sim	Não	Diária	Não	Não	Sim	Não	Não	Não	Não	Sim	Sim	Não	Não	Não			Não	Aterro sanitário
520620	Cristalina/GO	Aterro Controlado de Cristalina	Operação	Sim	Sim	Sim	Semanal	Sim	Não	Não	Sim	Sim	Não	Não	Sim	Sim	Não	Não	Não			Não	Aterro sanitário
510340	Cuiabá/MT	Aterro Sanitário		Não	Sim	Sim	Diária	Sim	Não	Não	Não	Sim	Sim	Não	Sim	Sim	Não	Não	Não			Não	Aterro sanitário
520660	Cumari/GO	ATERRO CONTROLADO DE CU	Operação	Sim	Sim	Sim	Semanal	Não	Não	Sim	Não	Sim	Não	Não	Sim	Não	Não	Não	Sim		2	Não	Aterro controlado
500370	Dourados/MS	Aterro controlado																					Aterro controlado
500370	Dourados/MS	Aterro Sanitário	Operação	Sim	Sim	Sim	Diária	Sim	Não	Sim	Sim	Sim	Sim	Não	Sim	Sim	Não	Não	Não			Não	Aterro sanitário
520740	Edéia/GO	Aterro Controlado de Edéia																					Aterro controlado
520750	Estrela do Norte/GO	Lixão de Estrela do Norte	Não existe	Sim	Sim	Não	Semanal	Não	Não	Sim	Não	Não	Não	Não	Não	Sim	Não	Não	Não			Não	Lixão
500390	Figueirão/MS	AREA DE DISPERSÃO DOS RESI	Outro tipo	Sim	Não	Sim	Semanal	Não	Não	Sim	Não	Não	Não	Não	Não	Não	Não	Não	Não			Não	Aterro controlado
510380	Figueirópolis D'Oeste/MT	Lixão da Estrada da Comunidade	Não existe	Sim	Não	Não		Não	Não	Não	Não	Não	Não	Não	Sim	Sim	Sim	Não	Não			Não	Lixão
520810	Formoso/GO	LIXÃO		Sim	Não	Não	Semanal	Não	Não	Não	Não	Não	Não	Não	Não	Sim	Não	Não	Não			Não	Lixão
520815	Gameleira de Goiás/GO	Lixão de Gameleira de Goiás	Instalação	Sim	Não	Não	Semanal	Não	Não	Não	Não	Não	Não	Não	Não	Não	Não	Não	Não			Não	Lixão
510385	Gaúcha do Norte/MT	Lixão de Gaúcha do Norte	Não existe	Não	Não	Não		Não	Não	Não	Não	Não	Não	Não	Não	Não	Sim	Não	Não			Não	Lixão
500400	Glória de Dourados/MS	LIXÃO DE GLÓRIA DE DOURAD	Não existe	Sim	Não	Não		Não	Não	Não	Não	Não	Não	Não	Não	Não	Não	Não	Não			Não	Lixão
520840	Goianápolis/GO	Goianapolis	Não existe																				Aterro controlado
520860	Goianésia/GO	Aterro Sanitário de Goianésia	Operação	Sim	Sim	Sim	Diária	Sim	Não	Sim	Sim	Sim	Sim	Não	Sim	Sim	Não	Não	Não			Não	Aterro sanitário
520870	Goiania/GO	Aterro Sanitário de Goiania	Operação	Sim	Sim	Sim	Diária	Sim	Não	Sim	Sim	Sim	Sim	Não	Sim	Sim	Não	Não	Não			Não	Aterro sanitário
520910	Goiatuba/GO	lixão	Prévia	Não	Não	Não	Diária	Não	Não	Não	Não	Não	Não	Não	Não	Não	Sim	Sim	Sim		15	1	Lixão
520945	Guarinos/GO	LIXAO	Não existe	Sim	Não	Não		Não	Não	Não	Não	Não	Não	Não	Não	Não	Sim	Não	Não			Não	Lixão
510420	Guiratinga/MT	Lixão Municipal de Guiratinga	Não existe	Sim	Não	Não		Não	Não	Não	Não	Não	Não	Não	Não	Não	Não	Não	Não			Não	Lixão
520970	Hidrolândia/GO	Aterro Controlado de Hidrolândia	Instalação	Sim	Não	Sim	Diária	Não	Não	Sim	Não	Sim	Não	Não	Sim	Sim	Não	Não	Sim	0	13	Não	Aterro controlado
520990	Iaciara/GO	Aterro Controlado	Não existe	Sim	Não	Não	Diária	Não	Não	Não	Não	Não	Não	Não	Sim	Não	Não	Não	Sim	0	2	Não	Aterro controlado
500430	Iguatemi/MS	Aterro Controlado		Sim	Sim	Não	Diária	Não	Não	Não	Não	Não	Não	Sim	Sim	Sim	Não	Não	Não				Aterro sanitário
520995	Indiara/GO	LIXÃO DE INDIARA	Não existe	Sim	Não	Não	Semanal	Não	Não	Não	Não	Não	Não	Não	Não	Sim	Não	Não	Sim	8		Não	Lixão
521000	Inhumas/GO	Aterro Sanitário	Operação	Sim	Sim	Sim	Semanal	Sim	Não	Sim	Sim	Sim	Sim	Não	Sim	Sim	Não	Não	Sim	0	15	Não	Aterro sanitário
500440	Inocência/MS	Aterro Controlado	Não existe	Sim	Sim	Não	Semanal	Não	Não	Não	Não	Não	Não	Não	Não	Não	Não	Não	Sim	0	5	Não	Aterro controlado
521010	Ipameri/GO	Aterro Controlado de Ipameri	Instalação	Sim	Não	Não	Diária	Não	Não	Não	Não	Não	Não	Não	Não	Sim	Não	Não	Sim	0	15	Não	Aterro controlado
521020	Iporá/GO	ATERRO SANITÁRIO DE IPORÁ	Instalação	Sim	Sim	Não	Diária	Não	Não	Não	Não	Sim	Não	Não	Sim	Sim	Não	Não	Sim	0	8	Não	Aterro sanitário
521056	Itaguari/GO	ITAGUARI,GO	Instalação	Sim	Não	Não	Diária	Sim	Não	Não	Não	Não	Não	Não	Não	Não	Não	Não	Sim	0	2	Não	Aterro sanitário
500450	Itaporã/MS	ATERRO SANITÁRIO DE ITAPOR	Operação	Sim	Sim	Sim	Diária	Sim	Não	Não	Sim	Sim	Não	Não	Sim	Sim	Não	Não	Não			Não	Aterro sanitário
521120	Itapuranga/GO	Aterro Sanitário de Itapuranga	Operação	Sim	Não	Sim	Diária	Sim	Não	Sim	Não	Sim	Sim	Não	Sim	Sim	Não	Não	Não			Não	Aterro sanitário
521130	Itarumã/GO	Itaruma	Operação	Sim	Não	Sim	Semanal	Não	Não	Não	Não	Sim	Não	Não	Não	Sim	Não	Não	Não			Não	Aterro sanitário
521140	Itaçu/GO	Aterro Controlado de residuos solid	Operação	Sim	Não	Sim	Semanal	Não	Não	Não	Sim	Sim	Não	Não	Não	Não	Não	Não	Não			Não	Aterro controlado
521170	Jandaia/GO	Lixão do Município de Jandaia	Prévia	Sim	Não	Não		Não	Não	Não	Não	Não	Não	Não	Não	Não	Não	Não	Sim	0	2	Não	Lixão

TABELA Up03 - INFORMAÇÕES SOBRE CARACTERÍSTICAS DAS UNIDADES DE PROCESSAMENTO POR DISPOSIÇÃO NO SOLO

ANO DE REFERÊNCIA
2010

Município de localização		Nome da unidade	Características da unidade por disposição no solo																		Tipo de unidade segundo o município informante			
			Tipo de licença ambiental obtida	Cerca	Inst. adm.	Imper-meabilização da base	Frequência da cob. dos resíduos	Drenagem de gases	Aprov. dos gases	Drenagem de águas pluviais	Recirc. de chorume	Drenagem de chorume	Trat. interno de chorume	Trat. externo de chorume	Vigilância	Monit. ambiental	Queimada a céu aberto	Animais exceto aves	Presença de catadores			Qtd. moradias		
Código	Nome/UF																	Ocorrência	Até 14 anos	Maior de 14 anos	unidade			
Região Centro-Oeste		Up001	Up050	Up027	Up028	Up029	Up030	Up031	Up052	Up054	Up034	Up032	Up033	Up053	Up035	Up036	Up037	Up038	Up081	Up082	Up083	Up040	Up003	
521190	Jataí/GO	Aterro Municipal de Resíduos Sólidos	Não existe	Sim	Sim	Sim	Semanal	Sim	Não	Não	Sim	Sim	Não	Não	Sim	Não	Não	Não	Não			Não	Aterro controlado	
500510	Jateí/MS	ATERRO CONTROLADO DE JATEÍ	Não existe	Não	Não	Sim		Não	Não	Não	Não	Não	Não	Não	Não	Não	Não	Não				Não	Aterro controlado	
521210	Joviânia/GO	Prefeitura Municipal de Joviania	Não existe	Sim	Não	Não	Diária	Não	Não	Sim	Sim	Não	Não	Não	Não	Não	Não	Sim		4		Não	Aterro controlado	
521220	Jussara/GO	Lixão de Jussara/Go	Não existe	Sim	Não	Não	Diária	Não	Não	Não	Não	Não	Não	Não	Sim	Sim	Não	Sim	0	5		Não	Lixão	
521225	Lagoa Santa/GO	ATERRO SANITÁRIO DE LAGOA SANTA	Instalação	Sim	Sim	Sim		Não	Não	Não	Sim	Sim	Sim	Não	Não	Não	Sim	Não				Não	Aterro sanitário	
521250	Luziânia/GO	SEMARH/LUZ	Não existe	Não	Não	Não		Não	Não	Não	Não	Não	Não	Não	Sim	Não	Não	Sim	0	48		Não	Lixão	
500540	Maracaju/MS	Aterro Controlado de Maracaju	Não existe	Sim	Não	Não	Diária	Não	Não	Não	Não	Não	Não	Não	Sim	Não	Não	Não				Não	Lixão	
510558	Marcelândia/MT	Lixão de Marcelândia	Não existe	Sim	Não	Não		Não	Não	Não	Não	Não	Não	Não	Não	Não	Não	Não					Lixão	
510560	Matupá/MT	ATERRO SANITÁRIO DE MATUPÁ	Operação	Sim	Sim	Sim	Diária	Sim	Não	Sim	Sim	Sim	Sim	Não	Sim	Sim	Não	Não	Não			Não	Aterro sanitário	
521300	Maurilândia/GO	LIXÃO	Não existe	Não	Não	Não	Diária	Não	Não	Não	Não	Não	Não	Não	Não	Não	Sim	Não	Sim			Não	Lixão	
521305	Mimoso de Goiás/GO	Lixão de Mimoso de Goiás	Não existe	Não	Sim	Não	Diária	Não	Não	Não	Não	Não	Não	Não	Sim	Não	Não	Não					Lixão	
521310	Mineiros/GO	ATERRO SANITÁRIO SIMPLIFICADO	Prévia	Sim	Não	Não	Semanal	Sim	Não	Não	Não	Não	Não	Não	Sim	Não	Não	Não				Não	Aterro sanitário	
500560	Miranda/MS	LIXÃO DE MIRANDA	Não existe	Sim	Não	Não	Semanal	Não	Não	Não	Não	Não	Não	Não	Sim	Não	Sim	Sim	Não			Não	Lixão	
510562	Mirassol d'Oeste/MT	LIXÃO DE MIRRASSOL D'OESTE	Não existe	Sim	Não		Semanal	Não	Não	Não	Não	Não	Não	Não	Não	Não	Não	Sim	0	5		Não	Lixão	
521385	Morro Agudo de Goiás/GO	Pref Municipal	Não existe	Sim	Não	Não	Semanal	Não	Não	Sim	Não	Não	Não	Não	Não	Não	Não	Não				Não	Lixão	
521390	Mossâmedes/GO	Lixão de Mossâmedes	Não existe	Sim	Não	Não		Não	Não	Não	Não	Não	Não	Não	Não	Não	Não	Não				Não	Lixão	
521400	Mozarlândia/GO	Lixão de Mozarlândia	Não existe	Sim	Sim	Não	Semanal	Não	Não	Não	Não	Não	Não	Não	Sim	Não	Sim	Sim	Sim	0	8		Não	Lixão
500568	Mundo Novo/MS	Aterro Controlado de Mundo Novo		Sim	Sim	Não	Diária	Não	Não	Não	Não	Não	Não	Não	Sim	Não	Sim	Não	Não			Não	Aterro controlado	
500570	Naviraí/MS	UPL		Sim	Sim	Sim		Sim	Não	Sim	Sim	Sim	Sim	Não	Sim	Sim	Não	Não	Não			Não	Aterro sanitário	
521450	Nerópolis/GO	Aterro Sanitário controlado de Nero	Operação	Sim	Sim	Não	Semanal	Não	Não	Sim	Não	Sim	Sim	Não	Sim	Sim	Não	Não	Não			Não	Aterro controlado	
510600	Nortelândia/MT	PREFEITURA MUNICIPAL DE NORTE LÂNDIA		Sim	Não	Não		Não	Não	Não	Não	Não	Não	Não	Não	Sim	Sim	Sim	0	10		Não	Lixão	
510621	Nova Canaã do Norte/MT	Lixão de Nova Canaã do Norte	Não existe																				Lixão	
521487	Nova Iguaçu de Goiás/GO	ATERRO SANITARIO INTERMUNICIPAL	Instalação	Não	Não	Não		Não	Não	Não	Não	Não	Não	Não	Não	Não	Não	Não				Não	Aterro sanitário	
510885	Nova Marilândia/MT	Prefeitura Municipal Nova Mariland	Não existe	Não	Não	Não		Não	Não	Não	Não	Não	Não	Não	Sim	Não	Não	Não				Não	Lixão	
510623	Nova Olímpia/MT	nova olimpia		Sim	Não	Não	Diária	Não	Não	Não	Não	Sim	Sim	Não	Sim	Não	Sim	Sim	0	6		Não	Lixão	
521500	Nova Veneza/GO	PREFEITURA MUNICIPAL DE NOVA VENEZA	Instalação	Sim	Não	Não	Diária	Não	Não	Não	Não	Não	Não	Não	Sim	Não	Não	Não				Não	Lixão	
510625	Nova Xavantina/MT	Lixão de Nova Xavantina	Não existe	Não	Não	Não		Não	Não	Não	Não	Não	Não	Não	Não	Não	Não	Sim	0	6		1	Lixão	
510626	Novo Mundo/MT	Lixão de Novo Mundo	Não existe	Sim	Não	Não	Diária	Não	Não	Sim	Não	Não	Não	Não	Não	Não	Não	Não				Não	Lixão	
521560	Padre Bernardo/GO	Aterro Sanitário	Instalação	Sim	Sim	Não	Semanal	Não	Não	Não	Não	Não	Não	Não	Não	Não	Não	Sim	0	3		Não	Aterro sanitário	
521630	Paranaiguara/GO	Lixão de Paranaiguara	Não existe	Sim	Não	Não	Diária	Não	Não	Não	Não	Não	Não	Não	Sim	Não	Sim	Sim	0	3		Não	Lixão	
521640	Paraúna/GO	Lixão de Paraúna	Não existe	Sim	Não	Não	Diária	Não	Não	Não	Não	Não	Não	Não	Não	Não	Não	Sim	0	10		Não	Lixão	
510642	Peixoto de Azevedo/MT	LIXÃO	Prévia	Não	Não	Não		Não	Não	Não	Não	Não	Não	Não	Não	Sim	Não	Sim	0	8		Não	Lixão	
521645	Perolândia/GO	Lixão de Perolândia		Sim	Não	Não	Semanal	Não	Não	Não	Não	Não	Não	Não	Não	Não	Não	Sim	0	2		Não	Lixão	
521680	Petrolina de Goiás/GO	Aterro Controlado de Petrolina de Goiás	Não existe																				Aterro controlado	

TABELA Up03 - INFORMAÇÕES SOBRE CARACTERÍSTICAS DAS UNIDADES DE PROCESSAMENTO POR DISPOSIÇÃO NO SOLO

ANO DE
REFERÊNCIA
2010

Município de localização		Nome da unidade	Características da unidade por disposição no solo																		Tipo de unidade segundo o município informante		
			Tipo de licença ambiental obtida	Cerca	Inst. adm.	Imper-meabilização da base	Frequência da cob. dos resíduos	Drena-gem de gases	Aprov. dos gases	Drena-gem de águas pluviais	Recirc. de choru-me	Drena-gem de choru-me	Trat. interno de cho-rume	Trat. externo de cho-rume	Vigi-lância	Monit. ambi-ental	Queim a a céu aberto	Animai s exceto aves	Presença de catadores			Qtd. mora-dias	
Ocor-rência	Até 14 anos	Maior de 14 anos																	unidade				
Código	Nome/UF																						
Região Centro-Oeste		Up001	Up050	Up027	Up028	Up029	Up030	Up031	Up052	Up054	Up034	Up032	Up033	Up053	Up035	Up036	Up037	Up038	Up081	Up082	Up083	Up040	Up003
521839	Professor Jamil/GO	Aterro Controlado de Professor Ja	Não existe	Não	Não	Sim	Semanal	Sim	Sim	Sim	Não	Não	Não	Não	Não	Não	Não	Não				Não	Aterro controlado
521850	Quirinópolis/GO	Aterro Sanitário Municipal de Quirin	Operação	Sim	Sim	Sim	Diária	Não	Não	Sim	Não	Sim	Sim	Sim	Não	Sim	Não	Não	Sim	4		Não	Aterro sanitário
521870	Rianópolis/GO	Lixão de Rianópolis	Não existe	Sim	Sim	Não	Diária	Não	Não	Não	Não	Não	Não	Não	Não	Não	Não	Não				Não	Lixão
510719	Ribeirãozinho/MT	LIXÃO DE RIBEIRÃOZINHO	Não existe	Não	Não	Não		Não	Não	Não	Não	Não	Não	Não	Não	Não	Sim	Não	Não			Não	Lixão
500720	Rio Brilhante/MS	LIXÃO DE RIO BRILHANTE	Não existe	Sim	Não	Não	Diária	Não	Não	Não	Não	Não	Não	Não	Sim	Não	Não	Não	Não			Não	Lixão
521880	Rio Verde/GO	Aterro Controlado	Operação	Sim	Sim	Sim	Diária	Sim	Não	Não	Sim	Sim	Sim	Não	Sim	Sim	Não	Não	Não			Não	Aterro controlado
510760	Rondonópolis/MT	Lixão de Rondonópolis		Sim	Não	Não	Diária	Não	Não	Não	Não	Não	Não	Não	Sim	Não	Não	Não	Sim	0	72	Não	Lixão
510724	Santa Carmem/MT	LIXÃO MUNICIPAL	Não existe	Sim	Não	Não		Não	Não	Não	Não	Não	Não	Não	Não	Não	Não	Não				Não	Lixão
510774	Santa Cruz do Xingu/MT	LIXÃO SANTA CRUZ DO XINGU	Não existe	Não	Não	Não		Não	Não	Não	Não	Não	Não	Não	Não	Não	Sim	Não				Não	Lixão
521980	São Domingos/GO	LIXAO DE SÃO DOMINGOS	Não existe	Sim	Não	Não		Não	Não	Não	Não	Não	Não	Não	Não	Sim	Sim	Sim	Sim	0	3	Não	Lixão
521990	São Francisco de Goiás/GO	prefeitura municipal de são francisc	Não existe	Não	Não	Não		Não	Não	Não	Não	Não	Não	Não	Não	Não	Não	Não	Não			Não	Lixão
510730	São José do Rio Claro/MT	Lixão de São José do Rio Claro	Instalação	Sim	Não	Não	Diária	Não	Não	Não	Não	Não	Não	Não	Não	Não	Não	Não	Não			Não	Lixão
510710	São José dos Quatro Marcos/MT	Lixão de São José dos Quatro Mar	Instalação	Sim	Sim	Sim	Diária	Não	Não	Sim	Sim	Não	Não	Não	Sim	Sim	Não	Não	Não			Não	Lixão
522015	São Luiz do Norte/GO	Lixão	Não existe	Sim	Não	Não		Não	Não	Não	Não	Não	Não	Não	Não	Não	Sim	Não	Sim	0	2	Não	Lixão
522020	São Miguel do Araguaia/GO	Aterro Controlado	Operação	Sim	Sim	Sim	Diária	Não	Não	Não	Não	Sim	Não	Não	Não	Sim	Não	Não	Não			Não	Aterro controlado
522026	São Miguel do Passa Quatro/GO	Prefeitura de São Miguel do Passa	Prévia																				Aterro controlado
522028	São Patricio/GO	Aterro Controlado de São Patricio	Não existe																				Aterro controlado
522040	São Simão/GO	Aterro Sanitário	Operação	Sim	Sim	Sim	Diária	Não	Não	Não	Não	Sim	Não	Não	Sim	Não	Não	Não	Sim	0	6	Não	Aterro sanitário
510787	Sapezal/MT	Aterro municipal controlado de Sap	Não existe	Sim	Sim	Não	Diária	Não	Não	Sim	Não	Não	Não	Não	Não	Não	Não	Não				Não	Aterro controlado
522045	Senador Canedo/GO	Aterro Sanitário de Senador Caned	Operação	Sim	Sim	Sim	Diária	Não	Não	Sim	Sim	Sim	Sim	Não	Sim	Não	Não	Não	Não			Não	Aterro sanitário
510788	Serra Nova Dourada/MT	LIXÃO DE SERRA NOVA DOURA	Não existe	Não	Não	Não	Semanal	Não	Não	Não	Não	Não	Não	Não	Não	Sim	Não	Sim	Não			Não	Lixão
522068	Simolândia/GO	Aterro Sanitário de Simolândia	Outro tipo	Sim	Sim	Sim	Semanal	Sim	Não	Não	Não	Não	Não	Não	Não	Sim	Não	Não	Sim	0	2	Não	Aterro sanitário
500797	Taquarussu/MS	Lixão de Taquarussu	Não existe	Sim	Não	Não		Não	Não	Não	Não	Não	Não	Não	Não	Não	Não	Não				Não	Lixão
500800	Terenos/MS	Lixão de Terenos	Não existe	Sim	Não	Não	Diária	Não	Não	Não	Não	Não	Não	Não	Não	Não	Não	Não	Sim	0	10	Não	Lixão
500830	Três Lagoas/MS	TrÊs Lagoas	Operação	Sim	Sim	Sim	Diária	Sim	Não	Sim	Sim	Sim	Sim	Não	Sim	Sim	Não	Não	Não			Não	Aterro sanitário
522130	Três Ranchos/GO	Aterro Controlado da Prefeitura Mu		Sim	Não	Não		Não	Não	Não	Não	Não	Não	Não	Não	Sim	Não	Não	Não			Não	Aterro controlado
522150	Turvânia/GO	Aterro Controlado de Turvânia	Não existe																				Aterro controlado
522157	Uirapuru/GO	Lixão de Uirapuru	Não existe	Sim	Não	Não	Diária	Não	Não	Não	Não	Não	Não	Não	Não	Não	Sim	Não	Não			Não	Lixão
522170	Uruana/GO	Lixão		Sim	Não	Não	Diária	Não	Não	Não	Não	Não	Não	Não	Não	Não	Não	Sim	Sim	0	6	Não	Lixão
510550	Vila Bela da Santíssima Trindade/MT	Aterro Controlado	Não existe	Sim	Não	Não	Diária	Não	Não	Não	Não	Não	Não	Não	Não	Não	Não	Não	Não			Não	Aterro controlado

TABELA Up04
INFORMAÇÕES SOBRE A QUANTIDADE DE EQUIPAMENTOS
DAS UNIDADES DE PROCESSAMENTO POR DISPOSIÇÃO NO SOLO
(ATERROS SANITÁRIOS, CONTROLADOS E LIXÕES)

TABELA Up04 - INFORMAÇÕES SOBRE A QUANTIDADE DE EQUIPAMENTOS DAS UNIDADES DE PROCESSAMENTO POR DISPOSIÇÃO NO SOLO

ANO DE
REFERÊNCIA
2010

Município onde está a unidade	Nome da unidade	Tipo de unidade, segundo o município informante	Qtde. de equip. públicos usados rotineiramente na unidade de disposição							Qtde. de equip. privados usados rotineiramente na unidade de disposição						
			Trator de esteiras	Retroes-cavadeira	Pá carregadeira	Caminhão basculante	Caminhão pipa	Trator com rolo compactador	Outros	Trator de esteiras	Retroes-cavadeira	Pá carregadeira	Caminhão basculante	Caminhão pipa	Trator com rolo compactador	Outros
			unidade	unidade	unidade	unidade	unidade	unidade	unidade	unidade	unidade	unidade	unidade	unidade	unidade	unidade
Região Centro-Oeste	Up001	Up003	Up015	Up016	Up017	Up018	Up071	Up069	Up019	Up020	Up021	Up022	Up023	Up075	Up073	Up024
520013 Acreúna/GO	Aterro Sanitário de Acreúna	Lixão			1	1						0	0			
500025 Alcinópolis/MS	ATERRO SANITÁRIO	Aterro sanitário	1	1	1	2	1			0	0	0	0	0		
520085 Americano do Brasil/GO	SECRETARIA DO MEIO AMBIENTE	Lixão			0							0				
520110 Anápolis/GO	Aterro Sanitário de Anápolis	Aterro sanitário	0	0	0	0	0		0	2	1	1	4	1		1
520130 Anicuns/GO	Anicuns	Lixão	0	1	1	3	1		1	1	0	0	2	0		0
500090 Antônio João/MS	USINA DE LIXO DE ANTONIO JOÃO	Aterro sanitário	1	1	1	2				0	0	0	0			
520150 Aporé/GO	Aterro Controlado de Resíduos Sólidos	Aterro controlado	1		1	1				0		0	0			
520170 Aragarças/GO	Aterro Sanitário do Município de Aragarças	Aterro sanitário	0		1	2	1		1	1		0	0	1		0
510100 Araguaiana/MT	LIXÃO	Lixão														
510120 Araguaína/MT	Lixão de Araguaína	Lixão			1	1						0	0			
520215 Araguaçaz/GO	ATERRO SANITÁRIO MUNICIPAL	Aterro controlado														
510125 Araputanga/MT	Aterro Sanitário de Araputanga	Aterro sanitário		0	1	2	1				0	0	0	0		
520330 Bela Vista de Goiás/GO	Bela Vista de Goiás	Aterro controlado	1							0						
500215 Bodoquena/MS	bodoquena	Lixão	0		1	1				1		0	0			
530010 Brasília/DF	Aterro do Jóquei	Aterro controlado	0	0	0	1	0	0	1	6	1	1	2	6	0	4
510190 Brasnorte/MT	Lixão de Brasnorte	Lixão	1			1	1			0			0	0		
520390 Buriti Alegre/GO	PREFEITURA MUNICIPAL DE BURITI ALEGRE	Lixão		1	2	2	1	1	1		0	0	3	1	0	0
520410 Cachoeira Alta/GO	Lixão de Cachoeira Alta	Lixão														
520460 Campestre de Goiás/GO	prefeitura municipal	Lixão														
520465 Campinaçu/GO	Aterro Controlado de Campinaçu	Aterro controlado														
500270 Campo Grande/MS	Aterro Sanitário Municipal	Aterro controlado	0	0	0	0	0	0	0	2	0	1	3	0	0	0
510263 Campo Novo do Parecis/MT	Lixão de Campo Novo do Parecis	Lixão	1							0						
520490 Campos Belos/GO	prefeitura municipal de campos belos	Lixão	1							0						
510268 Campos de Júlio/MT	Lixão de Campos de Júlio	Lixão			1	2						0	0			
510270 Canarana/MT	LIXÃO DE CANARANA	Lixão	1							0						
500280 Caracol/MS	LIXÃO DE CARACOL	Lixão			1	1			1			0	0			0
520540 Ceres/GO	Lixão	Lixão							0							1
500295 Chapadão do Sul/MS	Unidade de Processamento de Lixo - UPL	Aterro controlado	0	1	1	1	1	0	0	1	0	0	0	0	0	0
510320 Colider/MT	Aterro Sanitário	Aterro sanitário	0		1	1	1		2	1		0	0	0		0
520552 Colinas do Sul/GO	Lixão Municipal de Colinas do Sul	Lixão			1	1						0	0			
510325 Colniza/MT	LIXÃO DE COLNIZA	Lixão														
510330 Comodoro/MT	Lixão de Comodoro	Lixão				3			1				0			0
510336 Conquista D'Oeste/MT	Lixão Municipal de Conquista D'Oeste	Lixão			1				1			0				0
520590 Corumbaba/GO	aterro sanitário	Aterro sanitário														
500325 Costa Rica/MS	Aterro Sanitário de Costa Rica	Aterro sanitário	0	0	0	0	0		0	0	0	1	1	0		0
520620 Cristalina/GO	Aterro Controlado de Cristalina	Aterro sanitário	0	0	0					1	1	1				
510340 Cuiabá/MT	Aterro Sanitário	Aterro sanitário	0	0	0	0	0		0	2	1	1	5	1		1
520660 Cumari/GO	ATERRO CONTROLADO DE CUMARI	Aterro controlado			1							0				
500370 Dourados/MS	Aterro controlado	Aterro controlado														

TABELA Up04 - INFORMAÇÕES SOBRE A QUANTIDADE DE EQUIPAMENTOS DAS UNIDADES DE PROCESSAMENTO POR DISPOSIÇÃO NO SOLO

ANO DE
REFERÊNCIA
2010

Município onde está a unidade	Nome da unidade	Tipo de unidade, segundo o município informante	Qtde. de equip. públicos usados rotineiramente na unidade de disposição							Qtde. de equip. privados usados rotineiramente na unidade de disposição						
			Trator de esteiras	Retroes-cavadeira	Pá carregadeira	Caminhão basculante	Caminhão pipa	Trator com rolo compactador	Outros	Trator de esteiras	Retroes-cavadeira	Pá carregadeira	Caminhão basculante	Caminhão pipa	Trator com rolo compactador	Outros
			unidade	unidade	unidade	unidade	unidade	unidade	unidade	unidade	unidade	unidade	unidade	unidade	unidade	unidade
Região Centro-Oeste	Up001	Up003	Up015	Up016	Up017	Up018	Up071	Up069	Up019	Up020	Up021	Up022	Up023	Up075	Up073	Up024
500370 Dourados/MS	Aterro Sanitário	Aterro sanitário	0	0	0	0	0		0	1	1	1	2	1		1
520740 Edéia/GO	Aterro Controlado de Edéia	Aterro controlado														
520750 Estrela do Norte/GO	Lixão de Estrela do Norte	Lixão	1		0	2			2	0		0	0			0
500390 Figueirão/MS	AREA DE DISPERSÃO DOS RESIDUOS SOLIDOS	Aterro controlado	1		1					0		0				
510380 Figueirópolis D'Oeste/MT	Lixão da Estrada da Comunidade Santa Luzia	Lixão			1	1						0	0			
520810 Formoso/GO	LIXÃO	Lixão	1		1	2	1		1	0		0	0	0		0
520815 Gameleira de Goiás/GO	Lixão de Gameleira de Goiás	Lixão	0							1						
510385 Gaúcha do Norte/MT	Lixão de Gaúcha do Norte	Lixão				1	1					0	0			
500400 Glória de Dourados/MS	LIXÃO DE GLÓRIA DE DOURADOS	Lixão	6	1	2	3		2		0	0	0	0			0
520840 Goianápolis/GO	Goianapolis	Aterro controlado														
520860 Goianésia/GO	Aterro Sanitário de Goianésia	Aterro sanitário	0				0	1		1				3	0	
520870 Goiânia/GO	Aterro Sanitário de Goiânia	Aterro sanitário	3	1	1		0			0	0	0		3		
520910 Goiatuba/GO	lixão	Lixão	1			1	1			0			0	0		
520945 Guarinos/GO	LIXAO	Lixão			1	1						0	0			
510420 Guiratinga/MT	Lixão Municipal de Guiratinga	Lixão	0	0	1	1	0	0	0	0	0	0	0	0	0	0
520970 Hidrolândia/GO	Aterro Controlado de Hidrolândia	Aterro controlado	0							1						
520990 Iaciara/GO	Aterro Controlado	Aterro controlado	0	0	1	0	0	0	0	1	0	0	0	0	0	0
500430 Iguatemi/MS	Aterro Controlado	Aterro sanitário		1	1	1					0	0	0			
520995 Indaiara/GO	LIXÃO DE INDIARA	Lixão	1		1					0		0				
521000 Inhumas/GO	Aterro Sanitário	Aterro sanitário	1							0						
500440 Inocência/MS	Aterro Controlado	Aterro controlado														
521010 Ipameri/GO	Aterro Controlado de Ipameri	Aterro controlado	0							0						
521020 Iporá/GO	ATERRO SANITÁRIO DE IPORÁ	Aterro sanitário			1	1						0	0			
521056 Itaguari/GO	ITAGUARI,GO	Aterro sanitário			1	1						0	0			
500450 Itaporã/MS	ATERRO SANITÁRIO DE ITAPORÃ	Aterro sanitário	1		1	4				0		0	0			
521120 Itapuranga/GO	Aterro Sanitário de Itapuranga	Aterro sanitário	1	1	1	1	0	0	1	0	0	0	0	0	0	0
521130 Itarumã/GO	Itaruma	Aterro sanitário	1		1	2				0		0	0			
521140 Itauçu/GO	Aterro Controlado de resíduos sólidos urbanos	Aterro controlado	0			1			1	1			0			1
521170 Jandaia/GO	Lixão do Município de Jandaia	Lixão				1							0			
521190 Jataí/GO	Aterro Municipal de Resíduos Sólidos	Aterro controlado	0							1						
500510 Jateí/MS	ATERRO CONTROLADO DE JATEÍ	Aterro controlado														
521210 Joviânia/GO	Prefeitura Municipal de Joviania	Aterro controlado	0			0			0	0			0			0
521220 Jussara/GO	Lixão de Jussara/Go	Lixão	0	0	1	3	0	0	6	0	0	0	2	0	0	0
521225 Lagoa Santa/GO	ATERRO SANITÁRIO DE LAGOA SANTA	Aterro sanitário														
521250 Luziânia/GO	SEMARH/LUZ	Lixão	1			3				1			0			
500540 Maracaju/MS	Aterro Controlado de Maracaju	Lixão	0						0	1						1
510558 Marcelândia/MT	Lixão de Marcelândia	Lixão		1		2					0		0			
510560 Matupá/MT	ATERRO SANITÁRIO DE MATUPÁ	Aterro sanitário	1	1	1	1				0	0	0	0			
521300 Maurilândia/GO	LIXÃO	Lixão		1	1	2			1		0	0	0			0

TABELA Up04 - INFORMAÇÕES SOBRE A QUANTIDADE DE EQUIPAMENTOS DAS UNIDADES DE PROCESSAMENTO POR DISPOSIÇÃO NO SOLO

ANO DE
REFERÊNCIA
2010

Município onde está a unidade	Nome da unidade	Tipo de unidade, segundo o município informante	Qtde. de equip. públicos usados rotineiramente na unidade de disposição							Qtde. de equip. privados usados rotineiramente na unidade de disposição						
			Trator de esteiras	Retroes-cavadeira	Pá carregadeira	Caminhão basculante	Caminhão pipa	Trator com rolo compactador	Outros	Trator de esteiras	Retroes-cavadeira	Pá carregadeira	Caminhão basculante	Caminhão pipa	Trator com rolo compactador	Outros
			unidade	unidade	unidade	unidade	unidade	unidade	unidade	unidade	unidade	unidade	unidade	unidade	unidade	unidade
Região Centro-Oeste	Up001	Up003	Up015	Up016	Up017	Up018	Up071	Up069	Up019	Up020	Up021	Up022	Up023	Up075	Up073	Up024
521305 Mimoso de Goiás/GO	Lixão de Mimoso de Goiás	Lixão	0							1						
521310 Mineiros/GO	ATERRO SANITÁRIO SIMPLIFICADO	Aterro sanitário	1		1	0				0		0	8			
500560 Miranda/MS	LIXÃO DE MIRANDA	Lixão	1		1					0		0				
510562 Mirassol d'Oeste/MT	LIXÃO DE MIRRASSOL d'OESTE	Lixão	1	1	1					0	0	0				
521385 Morro Agudo de Goiás/GO	Pref Municipal	Lixão	1							0						
521390 Mossâmedes/GO	Lixão de Mossâmedes	Lixão				1							0			
521400 Mozarlândia/GO	Lixão de Mozarlândia	Lixão				1							0			
500568 Mundo Novo/MS	Aterro Controlado de Mundo Novo	Aterro controlado			1	1						0	0			
500570 Naviraí/MS	UPL	Aterro sanitário	1		1	1			1	0		0	0			0
521450 Nerópolis/GO	Aterro Sanitário controlado de Nerópolis	Aterro controlado	0	1		2	1			1	0		0	0		
510600 Nortelândia/MT	PREFEITURA MUNICIPAL DE NORTELANDIA	Lixão														
510621 Nova Canaã do Norte/MT	Lixão de Nova Canaã do Norte	Lixão														
521487 Nova Iguaçu de Goiás/GO	ATERRO SANITARIO INTERMUNICIPAL RIO DOS	Aterro sanitário														
510885 Nova Marilândia/MT	Prefeitura Municipal Nova Marilandia - MT	Lixão			1	1	1					0	0	0		
510623 Nova Olímpia/MT	nova olimpia	Lixão							2							0
521500 Nova Veneza/GO	PREFEITURA MUNICIPAL DE NOVA VENEZA	Lixão	0	1		1				1	0		0			
510625 Nova Xavantina/MT	Lixao de Nova Xavantina	Lixão	1		1	1				0		0	0			
510626 Novo Mundo/MT	Lixão de Novo Mundo	Lixão														
521560 Padre Bernardo/GO	Aterro Sanitário	Aterro sanitário	0							0						
521630 Paranaiguara/GO	Lixão de Paranaiguara	Lixão														
521640 Paraúna/GO	Lixão de Paraúna	Lixão							10							0
510642 Peixoto de Azevedo/MT	LIXÃO	Lixão														
521645 Perolândia/GO	Lixão de Perolândia	Lixão			1							1				
521680 Petrolina de Goiás/GO	Aterro Controlado de Petrolina de Goiás	Aterro controlado														
521839 Professor Jamil/GO	Aterro Controlado de Professor Jamil	Aterro controlado	0		1	1				1		0	3			
521850 Quirinópolis/GO	Aterro Sanitário Municipal de Quirinópolis	Aterro sanitário	0		1	1				1		0	0			
521870 Rianópolis/GO	Lixão de Rianópolis	Lixão		1	1	2					0	0	0			
510719 Ribeirãozinho/MT	LIXÃO DE RIBEIRÃOZINHO	Lixão														
500720 Rio Brilhante/MS	LIXÃO DE RIO BRILHANTE	Lixão	1							0						
521880 Rio Verde/GO	Aterro Controlado	Aterro controlado														
510760 Rondonópolis/MT	Lixão de Rondonópolis	Lixão	1	1	1					0	0	0				
510724 Santa Carmem/MT	LIXÃO MUNICIPAL	Lixão				1							0			
510774 Santa Cruz do Xingu/MT	LIXÃO SANTA CRUZ DO XINGU	Lixão														
521980 São Domingos/GO	LIXAO DE SÃO DOMINGOS	Lixão														
521990 São Francisco de Goiás/GO	prefeitura municipal de são francisco de goias	Lixão														
510730 São José do Rio Claro/MT	Lixão de São José do Rio Claro	Lixão			1	1						0	0			
510710 São José dos Quatro Marcos/MT	Lixão de São José dos Quatro Marcos	Lixão		1	1	3			2		0	0	0			0
522015 São Luiz do Norte/GO	Lixão	Lixão				1							0			
522020 São Miguel do Araguaia/GO	Aterro Controlado	Aterro controlado	0		0	0				0		0	0			

TABELA Up04 - INFORMAÇÕES SOBRE A QUANTIDADE DE EQUIPAMENTOS DAS UNIDADES DE PROCESSAMENTO
POR DISPOSIÇÃO NO SOLO

ANO DE
REFERÊNCIA
2010

Município onde está a unidade		Nome da unidade	Tipo de unidade, segundo o município informante	Qtde. de equip. públicos usados rotineiramente na unidade de disposição						Qtde. de equip. privados usados rotineiramente na unidade de disposição							
				Trator de esteiras	Retroes- cavadeira	Pá carre- gadeira	Caminhão basculant e	Caminhã o pipa	Trator com rolo com- pactador	Outros	Trator de esteiras	Retroes- cavadeira	Pá carre- gadeira	Caminhão basculant e	Caminhã o pipa	Trator com rolo com- pactador	Outros
Código	Nome/UF			unidade	unidade	unidade	unidade	unidade	unidade	unidade	unidade	unidade	unidade	unidade	unidade	unidade	unidade
Região Centro-Oeste		Up001	Up003	Up015	Up016	Up017	Up018	Up071	Up069	Up019	Up020	Up021	Up022	Up023	Up075	Up073	Up024
522026	São Miguel do Passa Quatro/GO	Prefeitura de São Miguel do Passa 4	Aterro controlado														
522028	São Patricio/GO	Aterro Controlado de São Patricio	Aterro controlado														
522040	São Simão/GO	Aterro Sanitário	Aterro sanitário	1	0	0	0	0	0	0	0	0	0	0	0	0	0
510787	Sapezal/MT	Aterro municipal controlado de Sapezal	Aterro controlado	1			1				0			0			
522045	Senador Canedo/GO	Aterro Sanitário de Senador Canedo	Aterro sanitário	1			4			1	0			0			0
510788	Serra Nova Dourada/MT	LIXÃO DE SERRA NOVA DOURADA	Lixão														
522068	Simolândia/GO	Aterro Sanitário de Simolândia	Aterro sanitário			1	1						0	0			
500797	Taquarussu/MS	Lixão de Taquarussu	Lixão														
500800	Terenos/MS	Lixão de Terenos	Lixão	1	1						0	0					
500830	Três Lagoas/MS	Três Lagoas	Aterro sanitário	0	0	0	0	0			1	1	1	2	1		
522130	Três Ranchos/GO	Aterro Controlado da Prefeitura Municipal de Três	Aterro controlado			1							0				
522150	Turvânia/GO	Aterro Controlado de Turvânia	Aterro controlado														
522157	Uirapuru/GO	Lixao de Uirapuru	Lixão	0							1						
522170	Uruana/GO	Lixão	Lixão	0	0	1	2	1	0	0	0	0	0	0	0	0	0
510550	Vila Bela da Santíssima Trindade/MT	Aterro Controlado	Aterro controlado			1	1						0	0			

TABELA Up05
CADASTRO NACIONAL DE UNIDADES DE PROCESSAMENTO
DE RESÍDUOS SÓLIDOS URBANOS

TABELA Up05
CADASTRO NACIONAL DE UNIDADES DE PROCESSAMENTO DE RESÍDUOS SÓLIDOS URBANOS

ANO DE
REFERÊNCIA
2010

Região Centro-Oeste

Código da unidade	Município sede	Nome da unidade	Tipo	Município responsável pelo gerenciamento	Início de oper.	Licença	Código da unidade	Município sede	Nome da unidade	Tipo	Município responsável pelo gerenciamento	Início de oper.	Licença
52001300	Acreúna/GO	Aterro Sanitário de Acreúna	LIX	O próprio	1997	Operação	51019000	Brasnorte/MT	Lixão de Brasnorte	(2) LIX	O próprio	1989	Prévia
52002000	Água Limpa/GO	Prefeitura Municipal	(1)	O próprio			52039000	Burití Alegre/GO	PREFEITURA MUNICIPAL DE BURITÍ ALEGR	LIX	O próprio	2001	Não existe
52002500	Águas Lindas de Goiás/GO	Aterro Sanitário	(1)	O próprio	2004		50024000	Caarapó/MS	Secretaria de Obras e Serviços - Caarapó	UNC	O próprio	2009	Operação
50002500	Alcinópolis/MS	ATERRO DE RESÍDUOS INERTES E RESTOS	URE	O próprio	2010	Instalação	52040000	Cabeceiras/GO	PREFEITURA MUNICIPAL DE CABECEIRAS	(1)	O próprio	2009	
50002501	Alcinópolis/MS	ATERRO SANITÁRIO	ATS	O próprio	2006	Operação	51025000	Cáceres/MT	Aterro Controlado de Cáceres	(1)	O próprio	1998	
50002502	Alcinópolis/MS	Unidade de Processamento de Lixo-UPL	UNT	O próprio	2006	Operação	52041000	Cachoeira Alta/GO	Lixão de Cachoeira Alta	(2) LIX	O próprio	2004	Não existe
52003000	Alexânia/GO	Alexânia - GO	(1)	O próprio	1953		50026000	Camapuã/MS	Aterro Sanitário	(1)	O próprio	2002	
51003000	Alto Araguaia/MT	LIXÃO MUNICIPAL	(1)	O próprio	2000		52046001	Campestre de Goiás/GO	prefeitura municipal	LIX	O próprio	2004	Não existe
51006000	Alto Taquari/MT	URSU	(1)	O próprio	2009		52046500	Campinaçu/GO	Aterro Controlado de Campinaçu	(2) ATC	O próprio		Não existe
52008000	Alvorada do Norte/GO	alvorada	(1)	O próprio	2000		51026000	Campinópolis/MT	Lixão Campinópolis	(1)	O próprio		
52008500	Americano do Brasil/GO	SECRETARIA DO MEIO AMBIENTE	(2) LIX	O próprio	2009	Não existe	52047000	Campinorte/GO	Campinorte	(1)	O próprio		
52011000	Anápolis/GO	Aterro Sanitário de Anápolis	ATS	O próprio	1999	Operação	50027005	Campo Grande/MS	Aterro de Entulho Indubrasil	AIN	O próprio	2005	Prévia
50008000	Anaurilândia/MS	LIXÃO	(1)	O próprio	1999		50027006	Campo Grande/MS	Aterro de Entulhos Noroeste	AIN	O próprio	2005	Prévia
52013000	Anicuns/GO	Anicuns	LIX	O próprio	1996	Não existe	50027003	Campo Grande/MS	Aterro de Entulhos Nova Lima		O próprio	1990	
50009000	Antônio João/MS	USINA DE LIXO DE ANTONIO JOÃO	(2) ATS	O próprio	1997	Operação	50027001	Campo Grande/MS	Aterro Sanitário Municipal	ATC	O próprio	1992	Prévia
52014000	Aparecida de Goiânia/GO	Aterro Sanitário	(1)	O próprio	2002		50027004	Campo Grande/MS	Vala para RSS	VRS	O próprio	1992	Prévia
52014001	Aparecida de Goiânia/GO	Lixão desativado e em recuperação	(1)	O próprio	1992		51026300	Campo Novo do Parecis/MT	Lixão de Campo Novo do Parecis	(2) LIX	O próprio	2000	Instalação
52015000	Aporé/GO	Aterro Controlado de Resíduos Sólidos	(2) ATC	O próprio	2009	Operação	51026700	Campo Verde/MT	Lixão	(1)	O próprio	1998	
52017000	Aragarças/GO	Aterro Sanitário do Município de Aragarças	(2) ATS	O próprio	2006	Instalação	52049000	Campos Belos/GO	prefeitura municipal de campos belos	LIX	O próprio	2000	Não existe
51010000	Araguaiana/MT	LIXÃO	(2) LIX	O próprio		Não existe	51026800	Campos de Júlio/MT	Lixão de Campos de Júlio	(2) LIX	O próprio		Prévia
51012000	Araguainha/MT	Lixão de Araguainha	LIX	O próprio	2005	Não existe	51027000	Canarana/MT	LIXÃO DE CANARANA	(2) LIX	O próprio	2008	Instalação
52021500	Araguapaz/GO	ATERRO SANITÁRIO MUNICIPAL	ATC	O próprio	2005	Não existe	50028000	Caracol/MS	LIXÃO DE CARACOL	(2) LIX	O próprio	2002	Não existe
51012500	Araputanga/MT	Aterro Sanitário de Araputanga	(2) ATS	O próprio	2010	Não existe	51027900	Carlinda/MT	Carlinda -	(1)	O próprio	2005	
51013000	Arenópolis/MT	SECRETARIA MUNICIPAL DE SERVIÇOS E O	(1)	O próprio	1980		52050000	Carmo do Rio Verde/GO	MUNICIPIO DE CARMO DO RIO VERDE	(1)	O próprio	1985	
52028000	Avelinópolis/GO	Avelinópolis	(1)	O próprio	1996		52050001	Carmo do Rio Verde/GO	PREFEITURA DE CARMO DO RIO VERDE	(1)	O próprio		
50015000	Bandeirantes/MS	USINA DE BANDEIRANTES DE LIXO	(1)	O próprio	2002		52052000	Caturai/GO	Caturai	(1)	O próprio		
51017000	Barra do Bugres/MT	Prefeitura Municipal	(1)	O próprio	2000		52054000	Ceres/GO	Lixão	LIX	O próprio	1992	Não existe
52033001	Bela Vista de Goiás/GO	Bela Vista de Goiás	ATC	O próprio	2009	Operação	50029500	Chapadão do Sul/MS	Unidade de Processamento de Lixo - UPL	ATC	O próprio	2000	Não existe
50021500	Bodoquena/MS	bodoquena	LIX	O próprio	2002	Não existe	51032000	Colider/MT	Aterro Sanitário	ATS	O próprio	2008	Operação
50022000	Bonito/MS	Aterro Controlado	(1)	O próprio	1972		51032001	Colider/MT	ECOPONTO DE PNEUS INSERVIVEIS	OUT	O próprio	2008	Outro tipo
53001002	Brasília/DF	Aterro do Jôquei	ATC	O próprio	1963	Não existe	51032002	Colider/MT	USINA DE TRIAGEM	UNT	O próprio	2009	Outro tipo
53001008	Brasília/DF	Aterro do Torto		O próprio	1996		52055200	Colinas do Sul/GO	Lixão Municipal de Colinas do Sul	(2) LIX	O próprio	2008	Não existe
53001001	Brasília/DF	Gama - Unidade de Transbordo	UTR	O próprio	1984	Não existe	51032500	Colniza/MT	LIXÃO DE COLNIZA	(2) LIX	O próprio	2002	Prévia
53001011	Brasília/DF	Núcleo Regional de Limpeza de Sobradinho	UTR	O próprio	1984	Não existe	51033000	Comodoro/MT	Lixão de Comodoro	(2) LIX	O próprio	2010	Não existe
53001005	Brasília/DF	UCCS	UNT	O próprio	1996	Não existe	51033500	Confresa/MT	Prefeitura Municipal de Confresa	(1)	O próprio	1991	
53001007	Brasília/DF	UCTL Usina de Tratamento de Lixo de Ceilândia	UTR	O próprio	1986	Não existe	51033600	Conquista D'Oeste/MT	Lixão Municipal de Conquista D'Oeste	(2) LIX	O próprio	2010	Outro tipo
53001004	Brasília/DF	UDBraz	UTR	O próprio	1991	Não existe	50032000	Corumbá/MS	Aterro Municipal de Corumbá	(1)	O próprio	2000	
53001003	Brasília/DF	UILE - Ceilândia	UTI	O próprio	1987	Não existe	50032002	Corumbá/MS	Usina de Processamento de Materiais Recicláveis	(1)	O próprio		
53001009	Brasília/DF	Usina de Trat. Lixo Ceilândia - Triagem UCTL	UNT	O próprio	1986	Não existe	50032003	Corumbá/MS	Vala para RSS	(1)	O próprio		
53001000	Brasília/DF	Usina Trat. Lixo de Ceilândia - UCTL compostag	UNC	O próprio	1986	Não existe	52059000	Corumbaliba/GO	aterro sanitario	(2) ATS	O próprio		
53001006	Brasília/DF	UTL - Transbordo	UTR	O próprio	1963	Não existe	50032500	Costa Rica/MS	Aterro Sanitário de Costa Rica	(2) ATS	O próprio	2009	Prévia
53001010	Brasília/DF	UTL - Usina de Compostagem	UNC	O próprio	1963	Não existe	52062001	Cristalina/GO	Associação de Catadores ACRESC	UNT	O próprio	2006	Operação

TABELA Up05
CADASTRO NACIONAL DE UNIDADES DE PROCESSAMENTO DE RESÍDUOS SÓLIDOS URBANOS

ANO DE
REFERÊNCIA
2010

Região Centro-Oeste

Código da unidade	Município sede	Nome da unidade	Tipo	Município responsável pelo gerenciamento	Início de oper.	Licença	Código da unidade	Município sede	Nome da unidade	Tipo	Município responsável pelo gerenciamento	Início de oper.	Licença
52062000	Cristalina/GO	Aterro Controlado de Cristalina	ATS	O próprio	2006	Operação	52100000	Inhumas/GO	Aterro Sanitário	(2) ATS	O próprio	2009	Operação
51034000	Cuiabá/MT	Aterro Sanitário	ATS	O próprio	1997		50044000	Inocência/MS	Aterro Controlado	ATC	O próprio	2002	Não existe
51034003	Cuiabá/MT	Unidade de Compostagem		O próprio	1997		52101000	Ipameri/GO	Aterro Controlado de Ipameri	ATC	O próprio	2003	Instalação
51034001	Cuiabá/MT	Usina de Reciclagem	UNT	O próprio	1997	Operação	52102000	Iporá/GO	ATERRO SANITÁRIO DE IPORÁ	(2) ATS	O próprio	2001	Instalação
51034002	Cuiabá/MT	Vala Séptica		O próprio	2000		52105600	Itaguari/GO	ITAGUARI,GO	ATS	O próprio	1998	Instalação
52066000	Cumari/GO	ATERRO CONTROLADO DE CUMARI	(2) ATC	O próprio		Operação	52106000	Itaguara/GO	Itaguara	(1) O próprio		1978	
50037003	Dourados/MS	AGECOLD - Ass. dos Agentes Ecológicos de D	UNT	O próprio	2003	Não existe	50045000	Itaporã/MS	ATERRO SANITÁRIO DE ITAPORÃ	(2) ATS	O próprio	2006	Operação
50037004	Dourados/MS	Aterro controlado	ATC	O próprio	2005		52112000	Itapuranga/GO	Aterro Sanitário de Itapuranga	(2) ATS	O próprio	2010	Operação
50037002	Dourados/MS	Aterro Sanitário	ATS	O próprio	2004	Operação	52113000	Itarumã/GO	Itaruma	ATS	O próprio	2007	Operação
50037001	Dourados/MS	COOPERCAT	UNT	O próprio		Outro tipo	52114001	Itauçu/GO	Aterro Controlado de resíduos sólidos urbanos	ATC	O próprio	2005	Operação
50037000	Dourados/MS	Lixão		O próprio	1980		51046000	Itiquira/MT	ITIQUEIRA	(1) O próprio		2004	
50037005	Dourados/MS	Vala Específica para RSS	VRS	O próprio	2004		52115000	Itumbiara/GO	CONSTRUBAN LOG.AMBIENTAL LTDA	(1) O próprio		2005	
52074000	Edéia/GO	Aterro Controlado de Edéia	(2) ATC	O próprio			52117000	Jandaia/GO	Lixão do Município de Jandaia	(2) LIX	O próprio	2010	Prévia
52075000	Estrela do Norte/GO	Lixão de Estrela do Norte	(2) LIX	O próprio	2010	Não existe	52118000	Jaraguá/GO	Lixão de Jaraguá	(1) O próprio		1986	
50039000	Figueirão/MS	AREA DE DISPERSÃO DOS RESIDUOS SOLI	ATC	O próprio	2007	Outro tipo	52119000	Jataí/GO	Aterro Municipal de Resíduos Sólidos	ATC	O próprio	1996	Não existe
51038000	Figueirópolis D'Oeste/MT	Lixão da Estrada da Comunidade Santa Luzia	(2) LIX	O próprio	2004	Não existe	50051000	Jateí/MS	ATERRO CONTROLADO DE JATEÍ	(2) ATC	O próprio	2010	Não existe
52081000	Formoso/GO	LIXÃO	(2) LIX	O próprio	1997		52121000	Joviânia/GO	Prefeitura Municipal de Joviania	ATC	O próprio	2005	Não existe
52081500	Gameleira de Goiás/GO	Lixão de Gameleira de Goiás	(2) LIX	O próprio	2002	Instalação	51051500	Juína/MT	Aterro Controlado	(1) O próprio		2000	
51038500	Gaúcha do Norte/MT	Lixão de Gaúcha do Norte	(2) LIX	O próprio	1997	Não existe	51051502	Juína/MT	Incinerador de RSS	(1) O próprio		2000	
50040000	Glória de Dourados/MS	LIXÃO DE GLÓRIA DE DOURADOS	(2) LIX	O próprio		Não existe	51051501	Juína/MT	Vala para RSS	(1) O próprio		2000	
52084000	Goianápolis/GO	Goianapolis	ATC	O próprio	2009	Não existe	51052000	Juscimeira/MT	Lixão	(1) Jaciara/MT		2007	
52086000	Goianésia/GO	Aterro Sanitário de Goianésia	(2) ATS	O próprio	2003	Operação	52122000	Jussara/GO	Lixão de Jussara/Go	LIX	O próprio	1986	Não existe
52087000	Goiânia/GO	Aterro Sanitário de Goiânia	ATS	O próprio	1993	Operação	52122500	Lagoa Santa/GO	ATERRO SANITÁRIO DE LAGOA SANTA	(2) ATS	O próprio	2010	Instalação
52087008	Goiânia/GO	COOPERMAS	UNT	O próprio	2005	Não existe	52125000	Luziânia/GO	SEMARH/LUZ	LIX	O próprio	1997	Não existe
52087001	Goiânia/GO	COOPREC	UNT	O próprio	1992	Não existe	50054000	Maracaju/MS	Aterro Controlado de Maracaju	LIX	O próprio	1999	Não existe
52087007	Goiânia/GO	Estação de Transbordo do Município de Goiânia	UTR	O próprio	2005	Não existe	51055800	Marcelândia/MT	Lixão de Marcelândia	(2) LIX	O próprio	2006	Não existe
52087009	Goiânia/GO	Incinerador	(2) UTI	O próprio	2010	Instalação	52129000	Marzagão/GO	LIXÃO	(1) O próprio			
52087002	Goiânia/GO	Unidade de Compostagem	UNC	O próprio	2004	Não existe	52129500	Matrinhã/GO	Matricha	(1) O próprio			
52087003	Goiânia/GO	Unidade de Recebimento de Embalagens de Ag	UNT	O próprio	2003	Operação	51056000	Matupá/MT	ATERRO SANITÁRIO DE MATUPÁ	ATS	O próprio	2006	Operação
52087006	Goiânia/GO	Vala Séptica	VRS	O próprio	1993	Não existe	52130000	Maurilândia/GO	LIXÃO	LIX	O próprio	2000	Não existe
52089000	Goiás/GO	Lixão	(1) O próprio		2001		52130500	Mimoso de Goiás/GO	Lixão de Mimoso de Goiás	(2) LIX	O próprio		Não existe
52091000	Goiatuba/GO	lixão	LIX	O próprio	2001	Prévia	52131000	Mineiros/GO	ATERRO SANITÁRIO SIMPLIFICADO	ATS	O próprio	2000	Prévia
52094000	Guarani de Goiás/GO	prefeitura municipal de guarani de goias	(1) O próprio		2009		52131001	Mineiros/GO	EVOLU SERVIC AMBIENTAL LTDA	OUT	O próprio	2005	
52094500	Guarinos/GO	LIXAO	LIX	O próprio	1990	Não existe	50056000	Miranda/MS	LIXÃO DE MIRANDA	(2) LIX	O próprio	1997	Não existe
51042000	Guiratinga/MT	Lixão Municipal de Guiratinga	(2) LIX	O próprio		Não existe	51056200	Mirassol d'Oeste/MT	LIXÃO DE MIRRASSOL d'OESTE	(2) LIX	O próprio	1999	Não existe
52096000	Heitorai/GO	Heitorai	(1) O próprio				52137001	Montes Claros de Goiás/GO	Lixão	(1) O próprio		2000	
52097000	Hidrolândia/GO	Aterro Controlado de Hidrolândia	(2) ATC	O próprio		Instalação	52138500	Morro Agudo de Goiás/GO	Pref Municipal	LIX	O próprio	1998	Não existe
52098000	Hidrolina/GO	ATERRO CONTROLADO/LIXAO	(1) O próprio		2003		52139000	Mossâmedes/GO	Lixão de Mossâmedes	(2) LIX	O próprio	2010	Não existe
52099000	Jaciara/GO	Aterro Controlado	ATC	O próprio	2005	Não existe	52140000	Mozarlândia/GO	Lixão de Mozarlândia	(2) LIX	O próprio	2000	Não existe
50043000	Iguatemi/MS	Aterro Controlado	ATS	O próprio	1998		50056800	Mundo Novo/MS	Aterro Controlado de Mundo Novo	(2) ATC	O próprio	2002	
50043001	Iguatemi/MS	Usina de Processamento de Lixo-UPL	UNT	O próprio	1998	Operação	50057000	Naviraí/MS	UPL	ATS	O próprio	2008	
52099500	Indiara/GO	LIXÃO DE INDIARA	(2) LIX	O próprio	1997	Não existe	52145000	Nerópolis/GO	Aterro Sanitario controlado de Neropolis	ATC	O próprio	2000	Operação

1: O município operador não apresentou dados relativos à unidade para o ano de referência.
2: Unidade inserida este ano no cadastro do SNIS.

TABELA Up05
CADASTRO NACIONAL DE UNIDADES DE PROCESSAMENTO DE RESÍDUOS SÓLIDOS URBANOS

ANO DE
REFERÊNCIA
2010

Região Centro-Oeste

Código da unidade	Município sede	Nome da unidade	Tipo	Município responsável pelo gerenciamento	Início de oper.	Licença	Código da unidade	Município sede	Nome da unidade	Tipo	Município responsável pelo gerenciamento	Início de oper.	Licença
51060000	Nortelândia/MT	PREFEITURA MUNICIPAL DE NORTELÂNDIA	LIX	O próprio	2009		50076900	São Gabriel do Oeste/MS	São Gabriel do Oeste	(1)	O próprio	1997	
50062000	Nova Andradina/MS	Lixão	(1)	O próprio	1998		51073000	São José do Rio Claro/MT	Lixão de São José do Rio Claro	(2)	LIX O próprio		Instalação
52148000	Nova Aurora/GO	Aterro controlado de resíduos Sólidos	(1)	O próprio			51071000	São José dos Quatro Marcos/	Lixão de São José dos Quatro Marcos	(2)	LIX O próprio	2010	Instalação
51062100	Nova Canaã do Norte/MT	Lixão de Nova Canaã do Norte	(2)	LIX O próprio	2010	Não existe	52201500	São Luiz do Norte/GO	Lixão	(2)	LIX O próprio	1989	Não existe
52148700	Nova Iguaçu de Goiás/GO	ATERRO SANITARIO INTERMUNICIPAL RIO	ATS	O próprio	2010	Instalação	52202000	São Miguel do Araguaia/GO	Aterro Controlado	ATC	O próprio	1991	Operação
51088500	Nova Marilândia/MT	Prefeitura Municipal Nova Marilândia - MT	LIX	O próprio	2008	Não existe	52202600	São Miguel do Passa Quatro/	Prefeitura de São Miguel do Passa 4	ATC	O próprio	2009	Prévia
51062200	Nova Mutum/MT	Lixão	(1)	O próprio	1998		52202800	São Patricio/GO	Aterro Controlado de São Patricio	(2)	ATC O próprio	2009	Não existe
51062300	Nova Olimpia/MT	nova olimpia	LIX	O próprio	1999		52204000	São Simão/GO	Aterro Sanitário	(2)	ATS O próprio	2007	Operação
51061900	Nova Santa Helena/MT	Nova Santa Helena	(1)	O próprio	2009		51078700	Sapezal/MT	Aterro municipal controlado de Sapezal	(2)	ATC O próprio	1994	Não existe
52150000	Nova Veneza/GO	PREFEITURA MUNICIPAL DE NOVA VENEZA	LIX	O próprio	1998	Instalação	50078000	Selvíria/MS	PREFEITURA MUNICIPAL DE SELVÍRIA	(1)	O próprio	2009	
51062500	Nova Xavantina/MT	Lixão de Nova Xavantina	(2)	LIX O próprio	1995	Não existe	52204500	Senador Canedo/GO	Aterro Sanitário de Senador Canedo	(2)	ATS O próprio	2010	Operação
52152300	Novo Gama/GO	Aterro Controlado Novo Gama	(1)	O próprio			51078800	Serra Nova Dourada/MT	LIXÃO DE SERRA NOVA DOURADA	(2)	LIX O próprio	2000	Não existe
51062600	Novo Mundo/MT	Lixão de Novo Mundo	(2)	LIX O próprio	1996	Não existe	50077000	Sete Quedas/MS	lixão municipal	(1)	O próprio	1999	
52156000	Padre Bernardo/GO	Aterro Sanitário	ATS	O próprio	2003	Instalação	52206800	Simolândia/GO	Aterro Sanitário de Simolândia	(2)	ATS O próprio	2000	Outro tipo
52163000	Paranaiguara/GO	Lixão de Paranaiguara	(2)	LIX O próprio	1975	Não existe	51079501	Tangará da Serra/MT	Aterro de Tangará da Serra	(1)	O próprio	2005	
52164000	Paraúna/GO	Lixão de Paraúna	(2)	LIX O próprio		Não existe	51079500	Tangará da Serra/MT	Galpão da Coopertan	(1)	O próprio	2005	
51064200	Peixoto de Azevedo/MT	LIXÃO	(2)	LIX O próprio	2005	Prévia	50079700	Taquarussu/MS	Lixão de Taquarussu	(2)	LIX O próprio		Não existe
52164500	Perolândia/GO	Lixão de Perolândia	(2)	LIX O próprio			50080000	Terenos/MS	Lixão de Terenos	(2)	LIX O próprio	2009	Não existe
52168000	Petrolina de Goiás/GO	Aterro Controlado de Petrolina de Goiás	(2)	ATC O próprio		Não existe	50083000	Três Lagoas/MS	Três Lagoas	ATS	O próprio	2005	Operação
52173001	Pirenópolis/GO	Aterro Controlado	(1)	O próprio	1997		52213000	Três Ranchos/GO	Aterro Controlado da Prefeitura Municipal de Trê	ATC	O próprio	2009	
52173002	Pirenópolis/GO	Triagem (Desativada)	(1)	O próprio			52214000	Trindade/GO	Aterro Sanitário de Trindade	(1)	O próprio	2008	
50066000	Ponta Porã/MS	Central de Recebimento de Embalagens de Agr	(1)	O próprio	2002		52215000	Turvânia/GO	Aterro Controlado de Turvânia	(2)	ATC O próprio	2009	Não existe
50066002	Ponta Porã/MS	Lixão de Ponta Porã	(1)	O próprio	1986		52215700	Uirapuru/GO	Lixão de Uirapuru	(2)	LIX O próprio		Não existe
50066003	Ponta Porã/MS	Plast Plus Ind. E Com. De Embalagens Ltda.	(1)	O próprio	2008		52217000	Uruana/GO	Lixão	LIX	O próprio	2002	
50066001	Ponta Porã/MS	Unidade de Reciclagem Cristo Rei	(1)	O próprio	2000		52218500	Valparaíso de Goiás/GO	Lixão do Pacaembu	(1)	O próprio	1986	
52183900	Professor Jamil/GO	Aterro Controlado de Professor Jamil	(2)	ATC O próprio		Não existe	52218501	Valparaíso de Goiás/GO	Vala para RSS	(1)	O próprio		
52185000	Quirinópolis/GO	Aterro Sanitário Municipal de Quirinópolis	ATS	O próprio	2002	Operação	51084002	Várzea Grande/MT	CooperEco	(1)	O próprio	2002	
52185001	Quirinópolis/GO	Unidade de recebimento de Resíduos da Constr	AIN	O próprio	1998	Operação	51084000	Várzea Grande/MT	Lixão de Varzea Grande	(1)	O próprio	1995	
52187000	Rianópolis/GO	Lixão de Rianópolis	(2)	LIX O próprio	2001	Não existe	51084001	Várzea Grande/MT	Vala Septica de RSS	(1)	O próprio	2002	
51071900	Ribeirãozinho/MT	LIXÃO DE RIBEIRÃOZINHO	LIX	O próprio	2001	Não existe	51085000	Vera/MT	BIOPLAST	(1)	O próprio	2009	
50072000	Rio Brilhante/MS	LIXÃO DE RIO BRILHANTE	(2)	LIX O próprio		Não existe	52220000	Vianópolis/GO	ATERRO CONTROLADO DE VIANÓPOLIS.	(1)	O próprio	1999	
52188000	Rio Verde/GO	Aterro Controlado	ATC	O próprio	1999	Operação	51055000	Vila Bela da Santíssima Trinda	Aterro Controlado	ATC	O próprio	2006	Não existe
51076000	Rondonópolis/MT	Lixão de Rondonópolis	LIX	O próprio	1989								
51076001	Rondonópolis/MT	Vala Especifica para RSS	VRS	O próprio	1989								
51072400	Santa Carmem/MT	LIXÃO MUNICIPAL	(2)	LIX O próprio	1993	Não existe							
51077400	Santa Cruz do Xingu/MT	LIXÃO SANTA CRUZ DO XINGU	(2)	LIX O próprio	2008	Não existe							
52194000	Santa Rita do Araguaia/GO	A A G JUNIOR - ME	(2)	OUT O próprio	2009	Não existe							
52194001	Santa Rita do Araguaia/GO	UND. INCINERAÇÃO CENTRO OESTE AMBIE	(2)	UTI O próprio	2009								
52197100	Santo Antônio da Barra/GO	prefeitura municipal	(1)	O próprio	1997								
52198000	São Domingos/GO	LIXAO DE SÃO DOMINGOS	(2)	LIX O próprio	2001	Não existe							
51078500	São Félix do Araguaia/MT	Lixão	(1)	O próprio	1997								
52199000	São Francisco de Goiás/GO	prefeitura municipal de são francisco de goias	LIX	O próprio	2000	Não existe							

TABELA Up05

CADASTRO NACIONAL DE UNIDADES DE PROCESSAMENTO DE RESÍDUOS SÓLIDOS URBANOS

ANO DE
REFERÊNCIA
2010

Região Centro-Oeste

Código da unidade	Município sede	Nome da unidade	Tipo	Município responsável pelo gerenciamento	Início de oper.	Licença	Código da unidade	Município sede	Nome da unidade	Tipo	Município responsável pelo gerenciamento	Início de oper.	Licença
-------------------	----------------	-----------------	------	--	-----------------	---------	-------------------	----------------	-----------------	------	--	-----------------	---------

LISTA DE SIGLAS DE TIPOS DE UNIDADES	
AIN	Aterro de Resíduos da Construção Civil (=inertes)
ATC	Aterro controlado
ATI	Aterro industrial
ATS	Aterro sanitário
ATT	Área de transb e triagem de RCD e volumosos (=ATT)
FOR	Queima em forno de qualquer tipo
LIX	Lixão
OUT	Outra
UGP	Unidade de manejo de galhadas e podas
UMC	Unid. tratamento por microondas ou autoclave
UNC	Unidade de compostagem (pátio ou usina)
UNT	Unidade de triagem (galpão ou usina)
URE	Área de reciclagem de RCD (=un reciclagem entulho)
UTI	Unidade de tratamento por incineração
UTR	Unidade de transbordo
VRS	Vala específica de RSS

1: O município operador não apresentou dados relativos à unidade para o ano de referência.
2: Unidade inserida este ano no cadastro do SNIS.

TABELA In01
INDICADORES GERAIS

TABELA In01 - INDICADORES GERAIS

ANO DE
REFERÊNCIA
2010

Município	Taxa de empregados por habitante urbano	Despesa por empregado	Incidência de despesas com RSU na Prefeitura	Incidência de despesas com empr. contratadas	Autosuficiência financeira	Despesa per capita com RSU	Incidência de empregados próprios	Incidência de empreg. de empr. contrat. no total de empreg. no manejo	Incidência de empreg. admin. no total de empreg. no manejo	Receita arrecadada percapita com serviços de manejo	
Código Nome/UF	empreg./1000hab.	R\$/empregado	%	%	%	R\$/habitante	%	%	%	R\$/habitante	
Região Centro-Oeste	I001	I002	I003	I004	I005	I006	I007	I008	I010	I011	
520013 Acreúna/GO	4,4	6.024,49	1,7	0,0	21,4	26,21	100,0	0,0	0,0	5,6	
500025 Alcinópolis/MS	9,9	1.432,26	8,3	100,0	0,0	14,16	0,0	100,0	3,2	0,0	
520085 Americano do Brasil/GO			2,6	0,0		54,61					
520110 Anápolis/GO	2,1	46.138,53	6,5	99,2	17,2	95,43	1,5	98,5	6,6	16,4	
520120 Anhanguera/GO	12,6						100,0	0,0	8,3	0,0	
520130 Anicuns/GO				37,0	100,0	44,88				44,9	
500090 Antônio João/MS			2,4	0,0	0,0	24,20				0,0	
520150 Aporé/GO			4,5	1,0	2,3	174,47				4,1	
520170 Aragarças/GO	1,3	37.783,64		95,3	0,0	47,18	63,6	36,4	9,1	0,0	
510100 Araguaiana/MT	1,8						100,0	0,0			
510120 Araguinha/MT	12,7	7.943,84	2,4	0,0	0,0	100,98	100,0	0,0	0,0	0,0	
520215 Araguapaz/GO											
510125 Araputanga/MT	1,4						100,0	0,0	0,0	0,0	
520235 Arenópolis/GO				0,0	0,0	26,84				0,0	
520330 Bela Vista de Goiás/GO				6,6	0,0	25,34				0,0	
500215 Bodoquena/MS			3,1	0,0	0,0	56,43				0,0	
530010 Brasília/DF	2,0	56.282,98	2,1	57,9	34,0	113,03	29,8	70,2	14,6	38,5	
510190 Brasnorte/MT	4,2	3.842,60	0,6	31,6	44,7	16,08	26,2	73,8	9,5	7,2	
520390 Buriti Alegre/GO											
500240 Caarapó/MS											
520410 Cachoeira Alta/GO	2,2	18.973,18	2,6	0,0		40,74	100,0	0,0	0,0		
520460 Campestre de Goiás/GO			9,3	0,0	0,0	163,88				0,0	
520465 Campinaçu/GO			2,4	0,0	0,0	161,28				0,0	
500270 Campo Grande/MS			2,2	87,5	24,6	50,03				12,3	
510263 Campo Novo do Parecis/MT			5,8	52,9	29,8	53,16				15,8	
520490 Campos Belos/GO	1,9	7.600,00	23,8	0,0	0,0	14,07	100,0	0,0		0,0	
510268 Campos de Júlio/MT	3,0	12.742,41		0,0	0,0	38,09	100,0	0,0	0,0	0,0	
510270 Canarana/MT										0,0	
500280 Caracol/MS			0,8	0,0	0,0	31,28				0,0	
520540 Ceres/GO	4,4	10.293,85	2,8	0,0	0,0	45,25	100,0	0,0	1,2	0,0	
500295 Chapadão do Sul/MS	5,3	19.213,48	4,1	66,3	25,2	101,93	47,2	52,8	0,0	25,7	
510320 Colider/MT			7,2	0,0		107,60					
520552 Colinas do Sul/GO			2,4	0,0	0,0	79,21				0,0	
510325 Colniza/MT	1,7	17.156,92	1,5	0,0	0,0	29,76	100,0	0,0	11,5	0,0	
510330 Comodoro/MT	2,5						100,0	0,0			
510336 Conquista D'Oeste/MT	5,4	9.050,28		0,0	0,0	48,49	100,0	0,0	0,0	0,0	
520590 Corumbaba/GO	6,3	0,00	0,0			0,00	100,0	0,0	0,0	0,0	
500325 Costa Rica/MS											
520620 Cristalina/GO											

TABELA In01 - INDICADORES GERAIS

ANO DE
REFERÊNCIA
2010

Município	Taxa de empregados por habitante urbano	Despesa por empregado	Incidência de despesas com RSU na Prefeitura	Incidência de despesas com empr. contratadas	Autosuficiência financeira	Despesa per capita com RSU	Incidência de empregados próprios	Incidência de empreg. de empr. contrat. no total de empreg. no manejo	Incidência de empreg. admin. no total de empreg. no manejo	Receita arrecadada percapita com serviços de manejo	
Código Nome/UF	empreg./1000hab.	R\$/empregado	%	%	%	R\$/habitante	%	%	%	R\$/habitante	
Região Centro-Oeste	I001	I002	I003	I004	I005	I006	I007	I008	I010	I011	
510340 Cuiabá/MT			1,9	96,8	0,0	31,36				0,0	
520660 Cumari/GO	6,2	9.180,00	1,6	0,0	0,0	56,92	100,0	0,0	6,7	0,0	
510360 Dom Aquino/MT			1,0	53,2	0,0	17,92				0,0	
500370 Dourados/MS	1,4	50.617,13		97,5	0,0	72,43	4,6	95,4	6,6	0,0	
520740 Edéia/GO			12,0	0,0	0,0	12,58				0,0	
520750 Estrela do Norte/GO			7,8	0,0	0,0	84,74				0,0	
500390 Figueirão/MS	10,5	15.875,00	2,4	100,0	0,0	166,01	0,0	100,0		0,0	
510380 Figueirópolis D'Oeste/MT	8,5	9.741,18	2,6	0,0	0,0	82,39	100,0	0,0	5,9	0,0	
520810 Formoso/GO										0,0	
520815 Gameleira de Goiás/GO			3,8	13,6	0,0	295,50				0,0	
510385 Gaúcha do Norte/MT	3,6	13.863,24	0,9	0,0	20,5	50,50	100,0	0,0	0,0	10,4	
500400 Glória de Dourados/MS			1,5	0,0	0,0	24,77				0,0	
520840 Goianápolis/GO											
520860 Goianésia/GO				48,2	0,0	30,52				0,0	
520870 Goiânia/GO	3,3	36.122,86	7,0	0,0	0,0	119,53	100,0	0,0	1,9	0,0	
520910 Goiatuba/GO			14,3	0,0	0,0	200,39				0,0	
520945 Guarinos/GO	14,2	9.180,00	4,3	0,0	0,0	129,87	100,0	0,0	0,0	0,0	
510420 Guiratinga/MT	1,2	25.714,29	9,4	0,0	0,0	31,39	100,0	0,0	7,1	0,0	
520970 Hidrolândia/GO	3,9	4.536,59	0,5	51,6	0,0	17,77	70,7	29,3	2,4	0,0	
520990 Iaciara/GO	5,2	9.132,23	2,4	0,0	0,0	47,13	95,8	4,2	8,3	0,0	
500430 Iguatemi/MS			1,5	23,5	11,9	35,94				4,3	
520995 Indiará/GO	2,0	14.325,43	1,7	20,2	0,0	28,27	100,0	0,0		0,0	
521000 Inhumas/GO			1,1	0,0	0,0	13,40				0,0	
500440 Inocência/MS	7,6	9.716,22		0,0		73,80	100,0	0,0	5,4		
521010 Ipameri/GO	1,3	18.864,44	3,4	0,0	0,0	23,87	100,0	0,0	7,4	0,0	
521020 Iporá/GO			3,2	1,0	0,0	32,56				0,0	
521056 Itaguari/GO	5,3						100,0	0,0		0,0	
500450 Itaporã/MS	6,9	9.204,09	6,2	0,0	0,0	63,72	100,0	0,0	3,3	0,0	
521120 Itapuranga/GO			2,9	100,0	0,0	36,92				0,0	
521130 Itarumã/GO	14,2	8.050,35	3,0	0,0	0,0	114,50	100,0	0,0		0,0	
521140 Itauçu/GO				9,9	0,0	111,59				0,0	
521170 Jandaia/GO	14,4	9.934,00		0,6	0,0	143,49	100,0	0,0	0,0	0,0	
521190 Jataí/GO			5,1	80,2	0,0	62,36				0,0	
500510 Jateí/MS			8,3	84,4	0,4	34,21				0,1	
521210 Joviânia/GO			18,3	0,0		55,86					
521220 Jussara/GO	9,5	26.535,68	15,2	3,1		253,02	100,0	0,0	0,7		
521225 Lagoa Santa/GO	14,2	11.127,27		3,4	0,0	157,73	100,0	0,0	0,0	0,0	
521250 Luziânia/GO	0,7						100,0	0,0			
500540 Maracaju/MS	0,9	77.992,36	3,9	100,0	0,0	70,19	27,6	72,4	0,0	0,0	

TABELA In01 - INDICADORES GERAIS

ANO DE
REFERÊNCIA
2010

Município	Taxa de empregados por habitante urbano	Despesa por empregado	Incidência de despesas com RSU na Prefeitura	Incidência de despesas com empr. contratadas	Autosuficiência financeira	Despesa per capita com RSU	Incidência de empregados próprios	Incidência de empreg. de empr. contrat. no total de empreg. no manejo	Incidência de empreg. admin. no total de empreg. no manejo	Receita arrecadada percapita com serviços de manejo	
Código Nome/UF	empreg./1000hab.	R\$/empregado	%	%	%	R\$/habitante	%	%	%	R\$/habitante	
Região Centro-Oeste	I001	I002	I003	I004	I005	I006	I007	I008	I010	I011	
510558 Marcelândia/MT											
510560 Matupá/MT	1,9						100,0	0,0	0,0	2,3	
521300 Maurilândia/GO			10,4	0,3	0,0	125,52				0,0	
521305 Mimoso de Goiás/GO			8,3	5,6	0,0	7,17				0,0	
521310 Mineiros/GO			4,7	75,8	0,0	77,47				0,0	
500560 Miranda/MS	2,3	12.973,64	1,3	9,9	0,0	29,17	100,0	0,0	0,0	0,0	
510562 Mirassol d'Oeste/MT			0,0			0,00				5,7	
521385 Morro Agudo de Goiás/GO	7,3	4.450,00	3,6	0,0	0,0	32,38	100,0	0,0		0,0	
521390 Mossâmedes/GO			1,5	3,9	0,0	27,18				0,0	
521400 Mozarlândia/GO	5,0	2.844,27	0,8	0,0	16,7	14,27	100,0	0,0	3,3	2,4	
500568 Mundo Novo/MS			18,2	0,0		28,55					
500570 Naviraí/MS	1,2	12.964,72	2,4	51,2	0,0	16,03	100,0	0,0		0,0	
521450 Nerópolis/GO			1,8	5,7	7,0	31,94				2,2	
510600 Nortelândia/MT			5,6	0,0	0,0	94,89				0,0	
510621 Nova Canaã do Norte/MT											
521487 Nova Iguaçu de Goiás/GO	7,4	6.120,00	2,0	0,0	0,0	45,36	100,0	0,0	13,3	0,0	
510885 Nova Marilândia/MT	7,2	10.714,29	2,0	0,0		76,65	100,0	0,0			
510623 Nova Olímpia/MT	1,4	2.000,00		0,0		2,78	13,6	86,4	9,1		
521500 Nova Veneza/GO	2,9						100,0	0,0	5,0		
510625 Nova Xavantina/MT	2,7	19.987,78	3,5	0,0	0,0	54,58	100,0	0,0		0,0	
510626 Novo Mundo/MT	2,1	13.160,00		0,0	0,0	27,39	100,0	0,0	0,0	0,0	
521525 Novo Planalto/GO											
521560 Padre Bernardo/GO			1,1	7,0		34,78					
521630 Paranaiguara/GO										0,0	
521640 Paraúna/GO			7,7	100,0	0,0	10,84				0,0	
510642 Peixoto de Azevedo/MT	1,6	7.664,52	0,6	0,0	21,9	12,00	100,0	0,0		2,6	
521645 Perolândia/GO			1,7	16,1	0,0	101,96				0,0	
521680 Petrolina de Goiás/GO	8,2	0,00	0,0			0,00	100,0	0,0	7,3	0,0	
521839 Professor Jamil/GO											
521850 Quirinópolis/GO			0,3	48,8	98,1	5,63				5,5	
521870 Rianápolis/GO	3,4						100,0	0,0	7,1		
510719 Ribeirãozinho/MT	12,9	9.113,06	0,0	24,4	0,0	117,29	85,0	15,0	5,0	0,0	
500720 Rio Brilhante/MS	1,5	3.378,38	8,3	34,4	111,7	5,09	32,4	67,6	0,0	5,7	
521880 Rio Verde/GO	2,6	30.791,07	4,7	0,0		79,45	0,0	100,0			
510760 Rondonópolis/MT	1,7	28.934,16	3,8	1,7	0,0	47,70	0,7	99,4	3,6	0,0	
510724 Santa Carmem/MT			0,5	19,7	13,8	12,88				1,8	
510774 Santa Cruz do Xingu/MT	6,4	11.926,89	2,0	47,9	0,0	76,27	37,5	62,5	0,0	0,0	
521940 Santa Rita do Araguaia/GO				100,0		84,07					
521980 São Domingos/GO			3,3	68,2	0,0	68,97				0,0	

TABELA In01 - INDICADORES GERAIS

ANO DE
REFERÊNCIA
2010

Município	Taxa de empregados por habitante urbano	Despesa por empregado	Incidência de despesas com RSU na Prefeitura	Incidência de despesas com empr. contratadas	Autosuficiência financeira	Despesa per capita com RSU	Incidência de empregados próprios	Incidência de empreg. de empr. contrat. no total de empreg. no manejo	Incidência de empreg. admin. no total de empreg. no manejo	Receita arrecadada percapita com serviços de manejo	
Código Nome/UF	empreg./1000hab.	R\$/empregado	%	%	%	R\$/habitante	%	%	%	R\$/habitante	
Região Centro-Oeste	I001	I002	I003	I004	I005	I006	I007	I008	I010	I011	
521990 São Francisco de Goiás/GO										0,0	
510730 São José do Rio Claro/MT											
510710 São José dos Quatro Marcos/MT	1,0	18.084,48	15,1	0,0	0,0	18,70	100,0	0,0	6,7	0,0	
522015 São Luiz do Norte/GO	5,4						95,2	4,8	4,8	0,0	
522020 São Miguel do Araguaia/GO			2,0	12,1	0,0	39,47				0,0	
522026 São Miguel do Passa Quatro/GO			3,7	0,0	0,0	81,36				0,0	
522028 São Patrício/GO	9,4						100,0	0,0	9,1		
522040 São Simão/GO			1,6	81,9		146,73					
510787 Sapezal/MT	2,0						3,3	96,7	6,7	11,0	
522045 Senador Canedo/GO				1,1	0,0	63,09				0,0	
510788 Serra Nova Dourada/MT	11,1	3.400,00	19,7	0,0	0,0	37,64	100,0	0,0		0,0	
522068 Simolândia/GO			8,0	0,0	0,0	0,67				0,0	
500797 Taquarussu/MS			1,9	4,0		92,32					
500800 Terenos/MS			3,2	22,6	0,0	102,13				0,0	
500830 Três Lagoas/MS	2,1	38.172,91	4,6	100,0	0,0	78,65	1,0	99,0	4,5	0,0	
522130 Três Ranchos/GO	8,8	741,72		0,0		6,56	100,0	0,0			
522150 Turvânia/GO											
522157 Uirapuru/GO			1,1	0,0	0,0	70,72				0,0	
522170 Uruana/GO											
510550 Vila Bela da Santíssima Trindade/MT			7,8	0,0	0,0	39,69				0,0	

TABELA In02
INDICADORES SOBRE COLETA DE RESÍDUOS SÓLIDOS DOMICILIARES E
PÚBLICOS

TABELA In02 - INDICADORES SOBRE COLETA DE RESÍDUOS SÓLIDOS DOMICILIARES E PÚBLICOS

ANO DE
REFERÊNCIA
2010

Município	Tx. cobertura de coleta RDO relativo a Pop. Total	Tx. cobertura de coleta RDO relativo a Pop. Urbana	Tx de terceirização da coleta	Produtividade média de coletadores e motoristas	Tx de motoristas e coletadores por habitante urbano	Massa (RDO + RPU) coletada per capita (habitante urbano)	Massa RDO coletada per capita (hab. atendido)	Custo unitário da coleta	Incidência do custo da coleta no custo total do manejo	Incidência de emprego da coleta no total de empregados no manejo	Tx de RCD colet. Pref. sobre (RDO + RPU)	Tx de RPU sobre RDO	Massa[RDO+RPU] col. em rel. à pop. total atendida	Massa RCD em rel. à pop. urbana
Código Nome/UF	%	%	%	kg/(empreg.x dia)	empreg./1000hab.	kg/(hab. x dia)	kg/(hab.x dia)	R\$/t	%	%	%	%	%	%
Região Centro-Oeste	I015	I016	I017	I018	I019	I021	I022	I023	I024	I025	I026	I027	I028	I029
520013 Acreúna/GO	87,2	100,0	0,0	902,6	1,1	0,9	0,6	15,45	18,8	26,0	29,7	53,6	0,9	
500025 Alcinópolis/MS	68,6	100,0	100,0	766,8	1,6	1,2	0,6	16,67	45,1	16,1	0,1	100,0	1,2	3,5
520085 Americano do Brasil/GO	100,0	100,0	0,0	2,8	2,5	0,0		23.383,02	96,2	44,4			0,0	
520110 Anápolis/GO	98,2	100,0	100,0	3.269,0	0,3	0,9	0,8	53,03	17,9	14,1	50,2	6,9	0,9	418,5
520120 Anhanguera/GO	93,6	100,0	0,0	460,1	4,2	1,7				33,3	125,0		1,7	
520130 Anicuns/GO	85,5	100,0	3,7			2,0	2,0	24,98	39,6		2,5	0,0	2,0	54,4
500090 Antônio João/MS	83,1	100,0	0,0	613,4	0,7	0,4	0,2	47,81	27,8	27,8	83,3	140,0	0,4	
520150 Aporé/GO	85,4	100,0	0,0	87,9	1,6	0,1	0,1	480,00	11,9	13,8	54,6	22,2	0,1	
520170 Aragarças/GO	100,0	100,0	11,8	59,9	0,5	0,0		5.280,00	95,3	36,4	176,5		0,0	31,2
510100 Araguaiana/MT	68,4	100,0												
510120 Araguaína/MT	86,1	100,0			4,2				23,7	33,3				
520215 Araguaia/GO	99,8	100,0	0,0	355,0	1,7	0,5	1,1			22,0	80,0	33,3	0,4	
510125 Araputanga/MT	79,4	100,0			0,6					41,2				1,5
520235 Arenópolis/GO	55,2	94,3	0,0			0,5					1,4		0,6	
520330 Bela Vista de Goiás/GO	99,9	100,0	2,7			0,6	0,4	52,76	45,9		290,8	3,8	0,4	
500215 Bodoquena/MS	72,3	100,0	0,0			0,6	0,6				7,8	2,2	0,6	33,2
530010 Brasília/DF	98,3	100,0	99,3	7.367,2	0,4	2,3	0,9	32,28	24,0	18,2	62,6	167,1	2,3	525,9
510190 Brasnorte/MT	70,3	100,0			0,6				59,6	14,3				
520390 Buriti Alegre/GO	98,7	100,0			0,7					6,0				
500240 Caarapó/MS	100,0	100,0												
520410 Cachoeira Alta/GO	79,4	100,0			0,7					33,3				
520460 Campestre de Goiás/GO	69,9	99,7			3,4				40,1	33,3				35,3
520465 Campinaçu/GO	100,0	100,0							0,0					
500270 Campo Grande/MS	98,6	100,0	100,0	3.022,0	0,3	0,9	0,9	63,43	37,1	32,0	41,8	0,0	0,9	522,5
510263 Campo Novo do Parecis/MT	100,0	100,0	9,1	2.821,1	0,2	0,5	0,4	133,64	43,4	12,5		10,0	0,4	
520490 Campos Belos/GO	87,9	99,9	0,0			0,0							0,0	
510268 Campos de Júlio/MT	77,8	100,0	0,0	2.507,2	1,5	3,2	2,5	17,53	54,0	50,0	62,0	30,3	3,2	727,4
510270 Canarana/MT	100,0	100,0	0,0	273,9	1,0	0,2				17,1	1,7		0,2	
500280 Caracol/MS	59,9	100,0			2,5				69,9	44,4				
520540 Ceres/GO	95,5	100,0	0,0	1.300,1	0,5	0,6	0,5	154,05	70,0	11,5		13,0	0,6	
500295 Chapadão do Sul/MS	100,0	100,0	0,0	2.129,9	0,5	1,0	0,8	96,00	33,7	10,1	0,0	0,0	0,8	815,4
510320 Colider/MT	83,5	100,0	4,5			1,0	0,8	121,68	40,0		135,6	14,2	0,9	
520552 Colinas do Sul/GO	100,0	100,0	0,0			0,2					9,6		0,2	
510325 Colniza/MT	39,7	70,0	0,0	39,9	0,5	0,0		3.228,00	72,4	30,8			0,0	
510330 Comodoro/MT	57,7	83,5	0,0			0,0	0,0				16,0	25,0	0,0	2,3
510336 Conquista D'Oeste/MT	60,6	100,0	0,0	153,4	2,9	0,4		229,24	66,3	54,6	166,7		0,4	
520590 Corumbá/GO	83,2	100,0			0,5					7,5				
500325 Costa Rica/MS	100,0	100,0												
520620 Cristalina/GO	24,7	29,9			0,4									

TABELA In02 - INDICADORES SOBRE COLETA DE RESÍDUOS SÓLIDOS DOMICILIARES E PÚBLICOS

ANO DE
REFERÊNCIA
2010

Município	Tx. cobertura de coleta RDO relativo a Pop. Total	Tx. cobertura de coleta RDO relativo a Pop. Urbana	Tx de terceirização da coleta	Produtividade média de coletadores e motoristas	Tx de motoristas e coletadores por habitante urbano	Massa (RDO + RPU) coletada per capita (habitante urbano)	Massa RDO coletada per capita (hab. atendido)	Custo unitário da coleta	Incidência do custo da coleta no custo total do manejo	Incidência de emprego da coleta no total de empregados no manejo	Tx de RCD colet. Pref. sobre (RDO + RPU)	Tx de RPU sobre RDO	Massa[RDO+RPU] col. em rel. à pop. total atendida	Massa RCD em rel. à pop. urbana
Código Nome/UF	%	%	%	kg/(empreg.x dia)	empreg./1000hab.	kg/(hab. x dia)	kg/(hab.x dia)	R\$/t	%	%	%	%	%	%
Região Centro-Oeste	I015	I016	I017	I018	I019	I021	I022	I023	I024	I025	I026	I027	I028	I029
510340 Cuiabá/MT	94,7	96,6	100,0	2.998,5	0,3	0,8	0,8	87,54	77,5	37,6		0,7	0,8	
520660 Cumari/GO	81,6	100,0	0,0	149,5	1,7	0,2	0,2	300,91	40,9	26,7	32,1	20,0	0,2	24,8
510360 Dom Aquino/MT	80,2	100,0	0,0	2.024,3	0,8	1,3	1,1	17,36	46,8	45,5	3,2	20,0	1,3	30,5
500370 Dourados/MS	97,4	100,0	99,7	3.694,2	0,3	0,9	0,8	143,86	60,9	18,5		7,6	0,9	
520740 Edéia/GO	84,6	100,0	0,0			0,9	0,8				6,0	4,2	0,9	
520750 Estrela do Norte/GO	100,0	100,0	0,0	527,2	1,4	0,6		55,64	14,8	14,8	18,2		0,5	
500390 Figueirão/MS	72,7	100,0	100,0			1,1	0,5	133,90	31,1		12,2	48,2	0,8	51,6
510380 Figueirópolis D'Oeste/MT	52,9	100,0	0,0	875,4	3,0	2,2		54,14	53,7	35,3	121,7		2,2	
520810 Formoso/GO	73,8	100,0	0,0			0,2	0,1				21,7	21,1	0,2	
520815 Gameleira de Goiás/GO	100,0	100,0	0,0			0,4		818,08	43,0		164,7		0,1	
510385 Gaúcha do Norte/MT	34,9	100,0	0,0	613,4	2,7	1,4		77,75	80,8	75,0	7,8		1,4	
500400 Glória de Dourados/MS	77,2	100,0	0,0	1.288,6	0,8	0,9	0,8			35,3	124,0	15,2	0,9	
520840 Goianápolis/GO	100,0	100,0	0,0	6,4	0,1	0,0				6,3			0,0	
520860 Goianésia/GO	100,0	100,0	0,0	868,6	0,9	0,6	0,5			24,1		19,2	0,6	
520870 Goiânia/GO	99,6	100,0	7,4	1.028,7	1,0	1,0		76,17	20,7	30,5	197,7		1,0	694,0
520910 Goituba/GO	89,2	96,9							91,7					
520945 Guarinos/GO	49,2	100,0	0,0	503,2	7,1	3,1		58,29	50,0	50,0	28,6		3,1	
510420 Guiratinga/MT	88,5	100,0	0,0	9.610,2	0,4	3,6	2,9			35,7	0,3	15,3	3,3	
520970 Hidrolândia/GO	60,1	100,0	0,0	5.591,1	0,8	3,7				19,5			3,7	
520990 Iaciara/GO	82,8	100,0	0,0	705,4	2,2	1,3	0,4			41,7	13,0	187,5	1,2	
500430 Iguatemi/MS	73,9	100,0	0,0	2.409,9	0,6	1,3	1,1	33,54	44,8	13,7	104,2	22,2	1,3	
520995 Indaiara/GO	87,4	100,0	0,0			0,9		46,07	55,2		234,2		0,9	
521000 Inhumas/GO	97,0	100,0	0,0	5.207,7	0,4	1,6	1,5	15,24	65,8	6,7		4,3	1,5	
500440 Inocência/MS	100,0	100,0	0,0	3.162,9	0,8	2,2	0,8			10,8	126,3	83,3	1,4	
521010 Ipameri/GO	88,9	100,0	0,0	2.529,3	0,3	0,6	0,4	36,86	34,4	22,2	0,2	43,9	0,6	0,4
521020 Iporá/GO	91,2	100,0	0,0	586,6	0,7	0,4		83,53	33,0	27,4			0,4	
521056 Itaguari/GO	87,9	100,0	0,0			0,7	0,6				184,6	11,4	0,7	435,4
500450 Itaporã/MS	64,6	100,0			1,9				37,0	27,2				
521120 Itapuranga/GO	76,9	94,7	0,8	2.396,2	0,4	0,8		130,67	100,0	15,7	7,9		0,8	27,3
521130 Itarumã/GO	74,2	100,0	0,0			1,2	0,3	101,98	38,4		71,1	246,1	1,0	
521140 Itauçu/GO	100,0	100,0	100,0			1,6					120,1		1,2	
521170 Jandaia/GO	100,0	100,0	0,0	430,4	3,4	1,2		72,82	23,0	23,3	57,3		0,8	
521190 Jataí/GO	97,7	100,0												
500510 Jatei/MS	46,6	100,0	0,0	1.384,5	3,2	3,8	2,6	14,62	59,4		300,0	44,4	3,8	
521210 Joviânia/GO	91,3	100,0			2,8				30,9	30,5				
521220 Jussara/GO	79,4	100,0			1,6					16,6				
521225 Lagoa Santa/GO	61,8	100,0	0,0	485,3	6,4	2,7		105,60	65,5	45,5	4,0		2,7	
521250 Luziânia/GO	90,0	96,5	1,9			1,3							1,4	
500540 Maracaju/MS	86,1	100,0			0,2				35,5	17,2				

TABELA In02 - INDICADORES SOBRE COLETA DE RESÍDUOS SÓLIDOS DOMICILIARES E PÚBLICOS

ANO DE REFERÊNCIA
2010

Município	Tx. cobertura de coleta RDO relativo a Pop. Total	Tx. cobertura de coleta RDO relativo a Pop. Urbana	Tx de terceirização da coleta	Produtividade média de coletadores e motoristas	Tx de motoristas e coletadores por habitante urbano	Massa (RDO + RPU) coletada per capita (habitante urbano)	Massa RDO coletada per capita (hab. atendido)	Custo unitário da coleta	Incidência do custo da coleta no custo total do manejo	Incidência de emprega da coleta no total de empregados no manejo	Tx de RCD colet. Pref. sobre (RDO + RPU)	Tx de RPU sobre RDO	Massa[RDO+RPU] col. em rel. à pop. total atendida	Massa RCD em rel. à pop. urbana
Código Nome/UF	%	%	%	kg/(empreg.x dia)	empreg./1000hab.	kg/(hab. x dia)	kg/(hab.x dia)	R\$/t	%	%	%	%	%	%
Região Centro-Oeste	I015	I016	I017	I018	I019	I021	I022	I023	I024	I025	I026	I027	I028	I029
510558 Marcelândia/MT	62,6	100,0	0,0	4.335,9	0,9	3,5	3,3			43,8		5,6	3,5	
510560 Matupá/MT	78,2	100,0	0,0	1.456,9	0,8	1,0	0,8			42,9	71,6	30,5	1,0	
521300 Maurilândia/GO	96,5	100,0	0,0	1.363,2	1,4	1,6	1,6	79,14	36,3	21,4	109,4	1,6	1,6	629,5
521305 Mimoso de Goiás/GO	46,2	100,0	0,0	412,1	2,4	0,9	0,8	4,65	20,2	27,3	258,4	7,5	0,9	
521310 Mineiros/GO	91,2	100,0	89,2	3.091,1	0,3	0,9		66,58	27,6	11,9	105,1		0,9	339,5
500560 Miranda/MS	73,3	100,0			0,9				44,0	40,0				
510562 Mirassol d'Oeste/MT	82,9	97,8	0,0			0,5								0,5
521385 Morro Agudo de Goiás/GO	6,3	9,1	0,0			2,5	19,7				47,1	41,7	28,0	
521390 Mossâmedes/GO	94,5	100,0			0,6				47,8	22,2				
521400 Mozarlândia/GO	90,7	100,0	0,0	1.181,8	1,0	1,0		4,62	11,8	19,7	90,1		1,0	
500568 Mundo Novo/MS	88,0	98,2	0,0			1,2	1,0				151,5	25,0	1,2	916,7
500570 Naviraí/MS	94,0	100,0	18,2			1,1	1,1	34,65	85,5		0,3	1,1	1,1	16,0
521450 Nerópolis/GO	99,1	100,0	1,1	1.797,1	0,7	1,1		21,98	27,0	21,3			1,0	
510600 Nortelândia/MT	81,8	100,0			1,0				40,0	33,3				
510621 Nova Canaã do Norte/MT	68,5	100,0												
521487 Nova Iguaçu de Goiás/GO	85,7	100,0	0,0	474,4	2,0	0,8				26,7	84,2		0,7	
510885 Nova Marilândia/MT	76,4	100,0	18,2			1,5	1,0				22,7	37,5	1,3	
510623 Nova Olímpia/MT	90,5	100,0	0,0	1.167,4	0,6	0,6		12,04	100,0	45,5			0,6	
521500 Nova Veneza/GO	100,0	100,0			0,7					25,0				
510625 Nova Xavantina/MT	100,0	100,0	0,0			1,6		41,57	43,5		2,1		1,3	15,3
510626 Novo Mundo/MT	53,1	100,0	0,0	74,6	2,1	0,1	0,1	447,43	79,3	100,0	35,7	16,7	0,1	
521525 Novo Planalto/GO	100,0	100,0												
521560 Padre Bernardo/GO	43,3	100,0			2,5				44,0	47,4				
521630 Paranaíguara/GO	100,0	100,0												
521640 Paraúna/GO	91,9	100,0	100,0			0,8					82,1		0,6	
510642 Peixoto de Azevedo/MT	70,7	100,0	0,9			1,5	1,4				1,7	0,1	1,4	12,8
521645 Perolândia/GO	63,0	100,0	0,0	996,8	1,1	0,9		84,62	27,9	12,5	8,0		0,9	
521680 Petrolina de Goiás/GO	100,0	100,0			2,2					27,3				
521839 Professor Jamil/GO	98,8	100,0	0,0			0,2	0,2					5,2	0,2	
521850 Quirinópolis/GO	100,0	100,0	0,0	1.341,9	0,5	0,6	0,5	9,52	37,2	17,5	142,9	0,0	0,5	314,4
521870 Rianópolis/GO	89,3	100,0	0,0	613,4	0,7	0,4				21,4			0,4	
510719 Ribeirãozinho/MT	72,7	100,0	40,5	36,5	4,5	0,2		1.318,43	57,9	35,0	95,2		0,1	
500720 Rio Brilhante/MS	73,3	91,6	10,2	2.342,9	0,5	1,1	1,1	7,14	56,0	32,4		11,4	1,2	
521880 Rio Verde/GO	92,8	100,0	100,0			1,5							1,5	
510760 Rondonópolis/MT	96,1	100,0	0,0	1.590,8	0,4	0,6	0,6	144,67	65,1	26,1	0,2	0,0	0,6	
510724 Santa Carmem/MT	79,8	100,0	0,0			0,3							0,3	
510774 Santa Cruz do Xingu/MT	65,8	100,0	55,6	1.150,2	4,0	3,9		53,01	100,0	62,5			3,9	
521940 Santa Rita do Araguaia/GO	100,0	100,0	100,0			1,0					12,2		0,9	69,0
521980 São Domingos/GO	88,7	100,0	33,3	1.399,4	0,9	1,0	0,4	71,42	39,3	27,8	5,5	50,0	0,6	

TABELA In02 - INDICADORES SOBRE COLETA DE RESÍDUOS SÓLIDOS DOMICILIARES E PÚBLICOS

ANO DE
REFERÊNCIA
2010

Município	Tx. cobertura de coleta RDO relativo a Pop. Total	Tx. cobertura de coleta RDO relativo a Pop. Urbana	Tx de terceirização da coleta	Produtividade média de coletadores e motoristas	Tx de motoristas e coletadores por habitante urbano	Massa (RDO + RPU) coletada per capita (habitante urbano)	Massa RDO coletada per capita (hab. atendido)	Custo unitário da coleta	Incidência do custo da coleta no custo total do manejo	Incidência de emprego da coleta no total de empregados no manejo	Tx de RCD colet. Pref. sobre (RDO + RPU)	Tx de RPU sobre RDO	Massa[RDO+RPU] col. em rel. à pop. total atendida	Massa RCD em rel. à pop. urbana
Código Nome/UF	%	%	%	kg/(empreg.x dia)	empreg./1000hab.	kg/(hab. x dia)	kg/(hab.x dia)	R\$/t	%	%	%	%	%	%
Região Centro-Oeste	I015	I016	I017	I018	I019	I021	I022	I023	I024	I025	I026	I027	I028	I029
521990 São Francisco de Goiás/GO	100,0	100,0												
510730 São José do Rio Claro/MT	76,9	100,0												
510710 São José dos Quatro Marcos/MT	100,0	100,0	0,0	1.218,7	0,6	0,6	0,4	88,89	100,0	53,3	2,8	0,0	0,4	5,8
522015 São Luiz do Norte/GO	54,1	64,0	11,8	67,9	2,1	0,1	0,1			38,1		41,7	0,2	
522020 São Miguel do Araguaia/GO	78,9	99,7	24,8	1.999,6	1,0	1,7		36,12	55,1	47,2	4,7		1,7	62,2
522026 São Miguel do Passa Quatro/GO	66,5	100,0	0,0	29,8	1,5	0,0	0,0	1.785,71	29,6	14,3	0,4	55,6	0,0	
522028 São Patrício/GO	84,0	100,0	0,0		0,0	0,7				0,0	166,7		0,5	
522040 São Simão/GO	100,0	100,0	4,6	77,9	1,1	0,1	0,1	3.739,81	68,6	28,6	4,1	4,8	0,1	
510787 Sapezal/MT	83,5	100,0	100,0	2.432,1	0,3	0,6	0,5			13,3		7,4	0,6	
522045 Senador Canedo/GO	86,4	86,8	0,0			0,7	0,7	92,55	38,7		112,6	15,6	0,8	439,8
510788 Serra Nova Dourada/MT	59,5	100,0	0,0			0,4	0,1				29,6	157,1	0,4	
522068 Simolândia/GO	100,0	100,0	0,0	958,5	0,7	0,6	0,5	0,00	0,0	21,1	26,7	0,0	0,5	
500797 Taquarussu/MS	69,7	100,0	0,0			0,5	0,2	272,86	54,4		31,9	135,4	0,5	
500800 Terenos/MS	42,4	100,0	100,0	1.951,2	0,4	0,7	0,7			4,9		0,0	0,7	
500830 Três Lagoas/MS	97,8	100,0	100,0	2.437,1	0,5	1,1	0,9			24,5		18,2	1,0	
522130 Três Ranchos/GO	97,1	100,0												
522150 Turvânia/GO	100,0	100,0			2,3					37,5				
522157 Uirapuru/GO	49,9	100,0	0,0			0,2		306,00	26,6		1.666,7		0,2	
522170 Uruana/GO	83,1	100,0	0,0	1.533,6	0,5	0,7	0,6			21,4	140,0	25,0	0,7	358,9
510550 Vila Bela da Santíssima Trindade/MT	35,6	100,0	0,0			1,9	1,4					29,4	1,9	

TABELA In03
INDICADORES SOBRE COLETA SELETIVA E TRIAGEM

TABELA In03 - INDICADORES SOBRE COLETA SELETIVA E TRIAGEM

ANO DE
REFERÊNCIA
2010

Município	Taxa de recuperação de recicláveis em relação à quantidade de RDO e RPU	Massa recuperada per capita	Relação entre quantidades da coleta seletiva e RDO	Incid. de papel/papelão sobre total mat. recuperado	Incid. de plásticos sobre total material recuperado	Incid. de metais sobre total material recuperado	Incid. de vidros sobre total material recuperado	Incid. de "outros" sobre total material recuperado	Massa per capita recolhida via coleta seletiva	
Código Nome/UF	%	kg/(1000hab.x ano)	%	%	%	%	%	%	kg/(hab.x ano)	
Região Centro-Oeste	I031	I032	I053	I034	I035	I038	I039	I040	I054	
520013 Acreúna/GO										
500025 Alcinópolis/MS	2,2	9,9		9,7	38,7	16,1	32,3	3,2		
520085 Americano do Brasil/GO	0,0	0,0								
520110 Anápolis/GO	6,4	20,6	7,9	31,1	41,5	23,7	3,7	0,0	23,9	
520120 Anhanguera/GO										
520130 Anicuns/GO	0,3	2,4	0,3	28,6	19,1	19,1	19,1	14,3	2,4	
500090 Antônio João/MS	20,0	28,1	240,0	20,0	20,0	20,0	20,0	20,0	140,6	
520150 Aporé/GO	0,0	0,0								
520170 Aragarças/GO	0,0	0,0								
510100 Araguaiana/MT										
510120 Araguainha/MT										
520215 Araguapaz/GO										
510125 Araputanga/MT		1,5		36,2	46,0	4,3	3,2	10,3		
520235 Arenópolis/GO										
520330 Bela Vista de Goiás/GO	3,3	7,4	6,3	60,8	21,4	9,1	8,7	0,0	13,3	
500215 Bodoquena/MS										
530010 Brasília/DF	0,2	2,0	2,0	34,1	52,8	13,0	0,1	0,0	6,2	
510190 Brasnorte/MT										
520390 Buriti Alegre/GO										
500240 Caarapó/MS		1.812,0		41,7	33,4	10,7	14,2	0,0		
520410 Cachoeira Alta/GO										
520460 Campestre de Goiás/GO										
520465 Campinaçu/GO										
500270 Campo Grande/MS	4,2	13,0	4,9	40,1	36,3	11,7	0,0	12,0	15,2	
510263 Campo Novo do Parecis/MT										
520490 Campos Belos/GO										
510268 Campos de Júlio/MT										
510270 Canarana/MT									10,1	
500280 Caracol/MS										
520540 Ceres/GO										
500295 Chapadão do Sul/MS	5,0	17,8		39,2	17,4	0,2	11,7	31,5		
510320 Colider/MT			19,4						60,0	
520552 Colinas do Sul/GO	11,5	9,5		2,1	2,1	33,3	0,0	62,5		
510325 Colniza/MT										
510330 Comodoro/MT										
510336 Conquista D'Oeste/MT										
520590 Corumbaba/GO										
500325 Costa Rica/MS										
520620 Cristalina/GO										

TABELA In03 - INDICADORES SOBRE COLETA SELETIVA E TRIAGEM

ANO DE
REFERÊNCIA
2010

Município	Taxa de recuperação de recicláveis em relação à quantidade de RDO e RPU	Massa recuperada per capita	Relação entre quantidades da coleta seletiva e RDO	Incid. de papel/papelão sobre total mat. recuperado	Incid. de plásticos sobre total material recuperado	Incid. de metais sobre total material recuperado	Incid. de vidros sobre total material recuperado	Incid. de "outros" sobre total material recuperado	Massa per capita recolhida via coleta seletiva	
Código Nome/UF	%	kg/(1000hab.x ano)	%	%	%	%	%	%	kg/(hab.x ano)	
Região Centro-Oeste	I031	I032	I053	I034	I035	I038	I039	I040	I054	
510340 Cuiabá/MT	0,0	0,0	0,0						0,0	
520660 Cumari/GO	13,6	10,5		31,4	68,6	0,0	0,0	0,0		
510360 Dom Aquino/MT										
500370 Dourados/MS	0,5	1,8	0,7	49,0	13,3	25,5	12,2	0,0	1,9	
520740 Edéia/GO										
520750 Estrela do Norte/GO										
500390 Figueirão/MS										
510380 Figueirópolis D'Oeste/MT	0,0	0,0								
520810 Formoso/GO										
520815 Gameleira de Goiás/GO	0,0	0,0								
510385 Gaúcha do Norte/MT										
500400 Glória de Dourados/MS										
520840 Goianápolis/GO										
520860 Goianésia/GO	0,0	0,0								
520870 Goiânia/GO	2,4	8,4		70,7	14,3	4,3	6,7	4,0	11,9	
520910 Goiatuba/GO										
520945 Guarinos/GO	0,0	0,0								
510420 Guiratinga/MT										
520970 Hidrolândia/GO										
520990 Iaciara/GO	1,9	9,2		79,9	14,6	2,9	2,6	0,0		
500430 Iguatemi/MS	2,1	10,0		35,5	48,2	4,6	11,8	0,0		
520995 Indiará/GO										
521000 Inhumas/GO										
500440 Inocência/MS	1,9	15,6		15,8	4,0	79,0	1,3	0,0		
521010 Ipameri/GO	3,8	8,4								
521020 Iporá/GO	5,9	7,6		45,9	15,1	39,0	0,0	0,0		
521056 Itaguari/GO										
500450 Itaporã/MS										
521120 Itapuranga/GO										
521130 Itarumã/GO	0,0	0,0								
521140 Itauçu/GO										
521170 Jandaia/GO	0,0	0,0								
521190 Jataí/GO										
500510 Jateí/MS	76,9	1.069,0	111,1	40,0	25,0	20,0	15,0	0,0	1.068,9	
521210 Joviânia/GO										
521220 Jussara/GO		9,2							9,2	
521225 Lagoa Santa/GO	0,0	0,0								
521250 Luziânia/GO										
500540 Maracaju/MS										

TABELA In03 - INDICADORES SOBRE COLETA SELETIVA E TRIAGEM

ANO DE REFERÊNCIA
2010

Município	Taxa de recuperação de recicláveis em relação à quantidade de RDO e RPU	Massa recuperada per capita	Relação entre quantidades da coleta seletiva e RDO	Incid. de papel/papelão sobre total mat. recuperado	Incid. de plásticos sobre total material recuperado	Incid. de metais sobre total material recuperado	Incid. de vidros sobre total material recuperado	Incid. de "outros" sobre total material recuperado	Massa per capita recolhida via coleta seletiva	
Código Nome/UF	%	kg/(1000hab.x ano)	%	%	%	%	%	%	kg/(hab.x ano)	
Região Centro-Oeste	I031	I032	I053	I034	I035	I038	I039	I040	I054	
510558 Marcelândia/MT										
510560 Matupá/MT										
521300 Maurilândia/GO										
521305 Mimoso de Goiás/GO	0,0	0,0								
521310 Mineiros/GO	8,2	26,2		28,8	38,5	19,2	9,7	4,0		
500560 Miranda/MS										
510562 Mirassol d'Oeste/MT										
521385 Morro Agudo de Goiás/GO	0,1	0,6		20,0	30,0	50,0	0,0	0,0		
521390 Mossâmedes/GO										
521400 Mozarlândia/GO	6,7	24,3		27,8	50,0	16,7	5,6	0,0	24,2	
500568 Mundo Novo/MS	5,1	22,2		56,6	21,2	17,7	3,0	1,5		
500570 Naviraí/MS	1,9	7,3		15,8	34,8	11,0	10,1	28,2		
521450 Nerópolis/GO										
510600 Nortelândia/MT		0,0								
510621 Nova Canaã do Norte/MT										
521487 Nova Iguaçu de Goiás/GO	0,0	0,0								
510885 Nova Marilândia/MT										
510623 Nova Olímpia/MT	0,0	0,0								
521500 Nova Veneza/GO										
510625 Nova Xavantina/MT										
510626 Novo Mundo/MT	0,0	0,0								
521525 Novo Planalto/GO										
521560 Padre Bernardo/GO										
521630 Paranaiguara/GO										
521640 Paraúna/GO										
510642 Peixoto de Azevedo/MT	0,9	5,1	0,9	45,0	35,0	5,0	15,0	0,0	5,0	
521645 Perolândia/GO										
521680 Petrolina de Goiás/GO										
521839 Professor Jamil/GO										
521850 Quirinópolis/GO										
521870 Rianápolis/GO										
510719 Ribeirãozinho/MT	0,0	0,0								
500720 Rio Brilhante/MS	0,0	0,0		54,6	18,2	18,2	9,1	0,0		
521880 Rio Verde/GO										
510760 Rondonópolis/MT	0,0	0,0								
510724 Santa Carmem/MT										
510774 Santa Cruz do Xingu/MT										
521940 Santa Rita do Araguaia/GO	45,3	166,1		9,1	16,1	19,6	4,9	50,3		
521980 São Domingos/GO										

TABELA In03 - INDICADORES SOBRE COLETA SELETIVA E TRIAGEM

ANO DE
REFERÊNCIA
2010

Município	Taxa de recuperação de recicláveis em relação à quantidade de RDO e RPU	Massa recuperada per capita	Relação entre quantidades da coleta seletiva e RDO	Incid. de papel/papelão sobre total mat. recuperado	Incid. de plásticos sobre total material recuperado	Incid. de metais sobre total material recuperado	Incid. de vidros sobre total material recuperado	Incid. de "outros" sobre total material recuperado	Massa per capita recolhida via coleta seletiva	
Código Nome/UF	%	kg/(1000hab.x ano)	%	%	%	%	%	%	kg/(hab.x ano)	
Região Centro-Oeste	I031	I032	I053	I034	I035	I038	I039	I040	I054	
521990 São Francisco de Goiás/GO										
510730 São José do Rio Claro/MT										
510710 São José dos Quatro Marcos/MT	0,1	0,3	0,4	25,0	25,0	25,0	25,0	0,0	0,8	
522015 São Luiz do Norte/GO	0,0	0,0								
522020 São Miguel do Araguaia/GO	0,0	0,0								
522026 São Miguel do Passa Quatro/GO										
522028 São Patrício/GO										
522040 São Simão/GO										
510787 Sapezal/MT										
522045 Senador Canedo/GO										
510788 Serra Nova Dourada/MT										
522068 Simolândia/GO										
500797 Taquarussu/MS	5,7	10,4	13,3	58,2	31,3	2,7	6,3	1,6	10,4	
500800 Terenos/MS										
500830 Três Lagoas/MS										
522130 Três Ranchos/GO										
522150 Turvânia/GO										
522157 Uirapuru/GO										
522170 Uruana/GO	0,0	0,0								
510550 Vila Bela da Santíssima Trindade/MT										

TABELA In04
INDICADORES SOBRE COLETA DE RESÍDUOS SÓLIDOS
DE SERVIÇOS DE SAÚDE

TABELA In04 - INDICADORES SOBRE COLETA DE RESÍDUOS SÓLIDOS DE SERVIÇOS DE SAÚDE

ANO DE
REFERÊNCIA
2010

Município	Massa de RSS coletada per capita	Taxa de RSS sobre (RDO + RPU)	
Código Nome/UF	kg/(1000hab.x dia)	%	
Região Centro-Oeste	I036	I037	
520013 Acreúna/GO	0,2	0,0	
500025 Alcinópolis/MS	10,5	0,9	
520085 Americano do Brasil/GO	0,1	0,9	
520110 Anápolis/GO	7,4	0,8	
520120 Anhanguera/GO	5,7	0,4	
520130 Anicuns/GO	0,6	0,0	
500090 Antônio João/MS			
520150 Aporé/GO	1,1	0,9	
520170 Aragarças/GO	0,4	1,5	
510100 Araguaiana/MT			
510120 Araguinha/MT			
520215 Araguapaz/GO			
510125 Araputanga/MT	1,7		
520235 Arenópolis/GO			
520330 Bela Vista de Goiás/GO			
500215 Bodoquena/MS	4,3	0,7	
530010 Brasília/DF	3,7	0,2	
510190 Brasnorte/MT			
520390 Buriti Alegre/GO			
500240 Caarapó/MS			
520410 Cachoeira Alta/GO	0,4		
520460 Campestre de Goiás/GO	0,0		
520465 Campinaçu/GO	9,7		
500270 Campo Grande/MS	11,8	1,4	
510263 Campo Novo do Parecis/MT	0,2	0,0	
520490 Campos Belos/GO			
510268 Campos de Júlio/MT	8,2	0,3	
510270 Canarana/MT			
500280 Caracol/MS	6.151,3		
520540 Ceres/GO	4,4	0,8	
500295 Chapadão do Sul/MS	1,0	0,1	
510320 Colider/MT	0,0	0,0	
520552 Colinas do Sul/GO			
510325 Colniza/MT	0,4	2,0	
510330 Comodoro/MT			
510336 Conquista D'Oeste/MT	0,9	0,2	
520590 Corumbaba/GO			
500325 Costa Rica/MS			
520620 Cristalina/GO	142,6		

TABELA In04 - INDICADORES SOBRE COLETA DE RESÍDUOS SÓLIDOS DE SERVIÇOS DE SAÚDE

ANO DE
REFERÊNCIA
2010

Município		Massa de RSS coletada per capita	Taxa de RSS sobre (RDO + RPU)	
Código	Nome/UF			
Região Centro-Oeste		I036	I037	
510340	Cuiabá/MT	1,7	0,2	
520660	Cumari/GO	1,4	0,6	
510360	Dom Aquino/MT	2,5	0,2	
500370	Dourados/MS	6,1	0,7	
520740	Edéia/GO			
520750	Estrela do Norte/GO			
500390	Figueirão/MS	1,1	0,1	
510380	Figueirópolis D'Oeste/MT	6,8	0,3	
520810	Formoso/GO			
520815	Gameleira de Goiás/GO	1,0	0,2	
510385	Gaúcha do Norte/MT			
500400	Glória de Dourados/MS	17,9	2,1	
520840	Goianápolis/GO			
520860	Goianésia/GO	2,7	0,4	
520870	Goiânia/GO	5,6	0,6	
520910	Goiatuba/GO			
520945	Guarinos/GO	7,3	0,2	
510420	Guiratinga/MT			
520970	Hidrolândia/GO			
520990	Iaciara/GO	0,3	0,0	
500430	Iguatemi/MS	4,3	0,3	
520995	Indiara/GO	0,3	0,0	
521000	Inhumas/GO			
500440	Inocência/MS			
521010	Ipameri/GO	0,9	0,2	
521020	Iporá/GO	0,2	0,1	
521056	Itaguari/GO			
500450	Itaporã/MS	0,4		
521120	Itapuranga/GO	2,6	0,3	
521130	Itarumã/GO	0,7	0,1	
521140	Itauçu/GO	0,4	0,0	
521170	Jandaia/GO	0,4	0,0	
521190	Jataí/GO	3,8		
500510	Jatei/MS	29,3	0,8	
521210	Joviânia/GO	423,3		
521220	Jussara/GO	0,4		
521225	Lagoa Santa/GO	3,5	0,1	
521250	Luziânia/GO			
500540	Maracaju/MS	717,9		

TABELA In04 - INDICADORES SOBRE COLETA DE RESÍDUOS SÓLIDOS DE SERVIÇOS DE SAÚDE

ANO DE
REFERÊNCIA
2010

Município	Massa de RSS coletada per capita	Taxa de RSS sobre (RDO + RPU)	
Código Nome/UF	kg/(1000hab.x dia)	%	
Região Centro-Oeste	I036	I037	
510558 Marcelândia/MT			
510560 Matupá/MT	7,8	0,8	
521300 Maurilândia/GO	0,4	0,0	
521305 Mimoso de Goiás/GO			
521310 Mineiros/GO	0,7	0,1	
500560 Miranda/MS	42,2		
510562 Mirassol d'Oeste/MT			
521385 Morro Agudo de Goiás/GO	8,3	0,3	
521390 Mossâmedes/GO			
521400 Mozarlândia/GO			
500568 Mundo Novo/MS	10,8	0,9	
500570 Naviraí/MS	1,2	0,1	
521450 Nerópolis/GO			
510600 Nortelândia/MT	1.039,9		
510621 Nova Canaã do Norte/MT			
521487 Nova Iguaçu de Goiás/GO	3,3	0,4	
510885 Nova Marilândia/MT	0,0	0,0	
510623 Nova Olímpia/MT	0,1	0,0	
521500 Nova Veneza/GO			
510625 Nova Xavantina/MT	1,6	0,1	
510626 Novo Mundo/MT	2,1	1,6	
521525 Novo Planalto/GO			
521560 Padre Bernardo/GO			
521630 Paranaiguara/GO			
521640 Paraúna/GO			
510642 Peixoto de Azevedo/MT	2,1	0,1	
521645 Perolândia/GO			
521680 Petrolina de Goiás/GO	0,0		
521839 Professor Jamil/GO			
521850 Quirinópolis/GO			
521870 Rianápolis/GO	0,3	0,1	
510719 Ribeirãozinho/MT			
500720 Rio Brilhante/MS	1,3	0,1	
521880 Rio Verde/GO			
510760 Rondonópolis/MT	4,2	0,7	
510724 Santa Carmem/MT	1,6	0,6	
510774 Santa Cruz do Xingu/MT			
521940 Santa Rita do Araguaia/GO	0,8	0,1	
521980 São Domingos/GO			

TABELA In04 - INDICADORES SOBRE COLETA DE RESÍDUOS SÓLIDOS DE SERVIÇOS DE SAÚDE

ANO DE
REFERÊNCIA
2010

Município	Massa de RSS coletada per capita	Taxa de RSS sobre (RDO + RPU)	
	kg/(1000hab.x dia)	%	
Região Centro-Oeste	I036	I037	
521990 São Francisco de Goiás/GO			
510730 São José do Rio Claro/MT			
510710 São José dos Quatro Marcos/MT	0,7	0,1	
522015 São Luiz do Norte/GO			
522020 São Miguel do Araguaia/GO	0,4	0,0	
522026 São Miguel do Passa Quatro/GO			
522028 São Patrício/GO			
522040 São Simão/GO			
510787 Sapezal/MT	1,8	0,3	
522045 Senador Canedo/GO	0,2	0,0	
510788 Serra Nova Dourada/MT			
522068 Simolândia/GO	0,5	0,1	
500797 Taquarussu/MS			
500800 Terenos/MS			
500830 Três Lagoas/MS			
522130 Três Ranchos/GO			
522150 Turvânia/GO			
522157 Uirapuru/GO	2,3	1,3	
522170 Uruana/GO	0,6	0,1	
510550 Vila Bela da Santíssima Trindade/MT	48,8	2,6	

TABELA In05
INDICADORES SOBRE SERVIÇOS DE VARRIÇÃO, CAPINA E ROÇADA

TABELA In05 - INDICADORES SOBRE SERVIÇOS DE VARRIÇÃO, CAPINA E ROÇADA

ANO DE
REFERÊNCIA
2010

Município	Taxa de terceirização de varredores	Taxa de terceirização da extensão varrida	Custo unitário da varrição	Produtividade média dos varredores	Taxa de varredores por habitante urbano	Incidência do custo da varrição no custo total do manejo	Incidência de varredores no total de empregados do manejo	Extensão total anual varrida per capita	Taxa de capinadores por habitante urbano	Incidência de capinadores no total de empre- gados do manejo	
Código Nome/UF	%	%	R\$/km	km/(empreg.x dia)	empreg./1000hab.	%	%	Km/(hab. x ano)	empreg./1000hab.	%	
Região Centro-Oeste	I041	I042	I043	I044	I045	I046	I047	I048	I051	I052	
520013 Acreúna/GO	0,0	0,0	18,30	1,2	3,0	79,9	68,8	1,1	0,2	5,2	
500025 Alcinópolis/MS	100,0	100,0	25,38	0,3	2,2	37,2	22,6	0,2	3,2	32,3	
520085 Americano do Brasil/GO	0,0	0,0	0,00	0,0	1,7	0,0	29,6	0,0	0,9	14,8	
520110 Anápolis/GO	100,0	100,0	31,87		1,1	23,6	50,9	0,7	0,2	10,6	
520120 Anhanguera/GO	0,0	0,0		0,5	5,2		41,7	0,8	2,1	16,7	
520130 Anicuns/GO		20,9	13,20			45,1		1,5			
500090 Antônio João/MS	0,0	0,0	26,23	1,1	1,5	55,6	55,6	0,5	0,0	0,0	
520150 Aporé/GO	0,0	0,0	53,27	0,7	5,1	35,7	44,8	1,2	3,9	34,5	
520170 Aragarças/GO	0,0	0,0	196,20	0,1	0,3	4,7	27,3	0,0	0,3	27,3	
510100 Araguaiana/MT											
510120 Araguaína/MT	0,0	0,0	60,63	0,6	7,4	76,3	58,3	1,3	0,0	0,0	
520215 Araguaçaz/GO		37,5						0,0			
510125 Araputanga/MT	0,0	0,0		0,0	0,3		23,5	0,0	0,5	35,3	
520235 Arenópolis/GO		0,0						0,1			
520330 Bela Vista de Goiás/GO		90,0	0,38			47,5		32,1			
500215 Bodoquena/MS		0,0						0,2			
530010 Brasília/DF	100,0	100,0	48,80		0,7	16,3	36,1	0,4	0,2	9,0	
510190 Brasnorte/MT	100,0				2,5	31,6	59,5		0,0	0,0	
520390 Buriti Alegre/GO	54,6				6,5		55,0		1,9	16,0	
500240 Caarapó/MS											
520410 Cachoeira Alta/GO	0,0				1,4		66,7		0,0	0,0	
520460 Campestre de Goiás/GO	0,0	0,0	8.555,56	0,0	5,5	59,3	54,2	0,0	0,8	8,3	
520465 Campinaçu/GO						0,0					
500270 Campo Grande/MS	100,0	70,8	26,17	2,9	0,2	9,7	21,4	0,2	0,2	15,3	
510263 Campo Novo do Parecis/MT	100,0	100,0	75,95		1,2	51,5	75,0	0,4	0,0	0,0	
520490 Campos Belos/GO											
510268 Campos de Júlio/MT	0,0	0,0	43,94	0,6	1,0	22,5	33,3	0,2	0,5	16,7	
510270 Canarana/MT	44,4	16,7		0,2	1,2		22,0	0,1	1,2	22,0	
500280 Caracol/MS	0,0	0,0	168,93	0,0	1,2	4,7	22,2	0,0	1,2	22,2	
520540 Ceres/GO	0,0	0,0	11,94	1,4	2,0	24,0	46,0	0,9	0,9	19,5	
500295 Chapadão do Sul/MS	100,0	100,0	0,06	741,2	2,2	29,5	40,5	497,8	1,1	20,2	
510320 Colider/MT		0,0	123,45			16,1		0,1			
520552 Colinas do Sul/GO											
510325 Colniza/MT	0,0	0,0	1.820,00		0,7	20,4	38,5	0,0	0,3	19,2	
510330 Comodoro/MT		0,0						0,0			
510336 Conquista D'Oeste/MT	0,0	0,0	13,16	2,2	1,5	27,4	27,3	1,0	1,0	18,2	
520590 Corumbaba/GO	0,0	0,0	0,00	0,2	3,2		50,0	0,2	1,1	17,5	
500325 Costa Rica/MS											
520620 Cristalina/GO	100,0	100,0		0,0	0,8			0,0			

TABELA In05 - INDICADORES SOBRE SERVIÇOS DE VARRIÇÃO, CAPINA E ROÇADA

ANO DE
REFERÊNCIA
2010

Município	Taxa de terceirização de varredores	Taxa de terceirização da extensão varrida	Custo unitário da varrição	Produtividade média dos varredores	Taxa de varredores por habitante urbano	Incidência do custo da varrição no custo total do manejo	Incidência de varredores no total de empregados do manejo	Extensão total anual varrida per capita	Taxa de capinadores por habitante urbano	Incidência de capinadores no total de empre- gados do manejo	
Código Nome/UF	%	%	R\$/km	km/(empreg.x dia)	empreg./1000hab.	%	%	Km/(hab. x ano)	empreg./1000hab.	%	
Região Centro-Oeste	I041	I042	I043	I044	I045	I046	I047	I048	I051	I052	
510340 Cuiabá/MT	91,7	100,0	108,65	0,8	0,2	15,2	22,5	0,0	0,2	30,1	
520660 Cumari/GO	0,0	0,0	10,97	2,9	2,9	49,9	46,7	2,6	0,8	13,3	
510360 Dom Aquino/MT		0,0	173,75		0,0	46,9	0,0	0,1	0,9	54,6	
500370 Dourados/MS	100,0	100,0	277,89	0,3	0,8	26,7	54,1	0,1	0,1	5,4	
520740 Edéia/GO		0,0						0,0			
520750 Estrela do Norte/GO	0,0	0,0	9,76	1,5	5,1	27,7	55,6	2,4	2,4	25,9	
500390 Figueirão/MS		100,0	57,89			31,5		0,9			
510380 Figueirópolis D'Oeste/MT	0,0	0,0	476,67	0,1	3,0	34,5	35,3	0,1	1,5	17,7	
520810 Formoso/GO											
520815 Gameleira de Goiás/GO		0,0	39,72			52,0		3,9			
510385 Gaúcha do Norte/MT	0,0				0,9	19,2	25,0		0,0	0,0	
500400 Glória de Dourados/MS	0,0				0,4		17,7		0,3	11,8	
520840 Goianápolis/GO	0,0				0,4		25,0		0,6	37,5	
520860 Goianésia/GO	0,0	0,0		0,1	1,8		49,8	0,0	0,8	21,1	
520870 Goiânia/GO	0,0	0,0	38,33	1,1	1,4	16,2	43,3	0,5	0,7	20,1	
520910 Goiatuba/GO						8,1					
520945 Guarinos/GO	0,0	0,0	9,78	3,0	7,1	50,0	50,0	6,6	0,0	0,0	
510420 Guiratinga/MT	0,0	0,0		0,6	0,4		35,7	0,1	0,0	0,0	
520970 Hidrolândia/GO	3,9				2,5		63,4		0,4	9,8	
520990 Iaciara/GO	0,0	0,0		0,6	2,4		45,8	0,4	0,2	4,2	
500430 Iguatemi/MS	0,0	0,0	35,62	0,7	1,4	30,2	29,4	0,3	0,3	5,9	
520995 Indiará/GO		0,0	34,37			41,3		0,3			
521000 Inhumas/GO	0,0	0,0	8,20	0,6	2,2	27,1	41,8	0,4	1,7	31,4	
500440 Inocência/MS	0,0	0,0		0,5	5,1		67,6	0,8	0,8	10,8	
521010 Ipameri/GO	0,0	0,0	28,87	1,3	0,5	23,8	37,0	0,2	0,3	22,2	
521020 Iporá/GO	0,0	0,0	185,89	0,4	1,0	66,0	38,4	0,1	0,2	6,9	
521056 Itaguari/GO		0,0						0,7			
500450 Itaporã/MS	0,0	0,0	55,70	0,7	3,2	61,2	46,7	0,7	1,5	21,7	
521120 Itapuranga/GO	100,0	0,0	0,00	0,7	1,2	0,0	49,0	0,3	0,2	9,8	
521130 Itarumã/GO		0,0	39,96			61,6		1,8			
521140 Itauçu/GO		0,0						0,8			
521170 Jandaia/GO	0,0	0,0	15,14	2,1	7,2	49,4	50,0	4,7	2,2	15,0	
521190 Jataí/GO	45,5	50,0	478,33	0,1	2,7	56,8		0,1			
500510 Jatei/MS	62,5	100,0	0,03	143,8	8,6	37,5		384,8			
521210 Joviânia/GO	0,0	0,0	4,17	4,8	5,9	66,4	64,4	8,9	0,0	0,0	
521220 Jussara/GO	0,0	0,0		0,3	4,2		44,1	0,4	1,6	16,6	
521225 Lagoa Santa/GO	0,0	0,0	16,32	1,8	3,9	22,9	27,3	2,2	2,6	18,2	
521250 Luziânia/GO		0,0						0,1			
500540 Maracaju/MS	100,0	100,0	38,39	3,0	0,3	12,7	27,6	0,2	0,5	55,2	

TABELA In05 - INDICADORES SOBRE SERVIÇOS DE VARRIÇÃO, CAPINA E ROÇADA

ANO DE
REFERÊNCIA
2010

Município	Taxa de terceirização de varredores	Taxa de terceirização da extensão varrida	Custo unitário da varrição	Produtividade média dos varredores	Taxa de varredores por habitante urbano	Incidência do custo da varrição no custo total do manejo	Incidência de varredores no total de empregados do manejo	Extensão total anual varrida per capita	Taxa de capinadores por habitante urbano	Incidência de capinadores no total de empre- gados do manejo	
Código Nome/UF	%	%	R\$/km	km/(empreg.x dia)	empreg./1000hab.	%	%	Km/(hab. x ano)	empreg./1000hab.	%	
Região Centro-Oeste	I041	I042	I043	I044	I045	I046	I047	I048	I051	I052	
510558 Marcelândia/MT	0,0				0,5		25,0		0,5	25,0	
510560 Matupá/MT	0,0	0,0		0,0	0,4		19,1	0,0	0,5	23,8	
521300 Maurilândia/GO	0,0	0,0	101,54	0,8	2,7	50,9	42,9	0,6	1,4	21,4	
521305 Mimoso de Goiás/GO	0,0	0,0	4,50	0,6	4,8	60,7	54,6	1,0	1,6	18,2	
521310 Mineiros/GO	100,0	100,0	36,97	1,9	1,1	32,4	40,0	0,7	0,3	11,1	
500560 Miranda/MS	0,0				1,0	33,0	42,9		0,4	17,1	
510562 Mirassol d'Oeste/MT											
521385 Morro Agudo de Goiás/GO		0,0						0,0			
521390 Mossâmedes/GO	0,0	0,0	1.311,07	0,0	1,2	44,2	44,4	0,0	0,3	11,1	
521400 Mozarlândia/GO	0,0	0,0	2.541,67	0,0	2,0	44,0	39,3	0,0	0,7	13,1	
500568 Mundo Novo/MS		0,0						0,0			
500570 Naviraí/MS		76,4	31,91			4,8		0,0			
521450 Nerópolis/GO	0,0				1,3	67,4	40,0		0,9	26,7	
510600 Nortelândia/MT	0,0	0,0	100,00	1,3	0,6	24,0	20,0	0,2	1,0	33,3	
510621 Nova Canaã do Norte/MT											
521487 Nova Iguaçu de Goiás/GO	0,0	0,0		0,0	4,5		60,0	0,0	0,0	0,0	
510885 Nova Marilândia/MT		0,0						0,0			
510623 Nova Olímpia/MT		100,0	0,00			0,0		0,1			
521500 Nova Veneza/GO	0,0				1,7		60,0		0,3	10,0	
510625 Nova Xavantina/MT		0,0	47,32			33,0		0,4			
510626 Novo Mundo/MT					0,0	0,0	0,0	0,0	0,0	0,0	
521525 Novo Planalto/GO											
521560 Padre Bernardo/GO	0,0	0,0	238,00	0,1	1,3	22,8	24,6	0,0	1,2	22,8	
521630 Paranaíguara/GO											
521640 Paraúna/GO		100,0						0,5			
510642 Peixoto de Azevedo/MT		12,2						207,0			
521645 Perolândia/GO	0,0	0,0	27,23	1,1	7,0	63,0	81,3	2,4	0,0	0,0	
521680 Petrolina de Goiás/GO	0,0				4,5		54,6		0,9	10,9	
521839 Professor Jamil/GO											
521850 Quirinópolis/GO	64,1	77,8	2,06	2,0	2,0	46,5	68,4	1,3	0,2	6,1	
521870 Rianópolis/GO	0,0	0,0		0,7	1,2		35,7	0,3	1,0	28,6	
510719 Ribeirãozinho/MT	0,0	0,0	255,96	0,1	5,8	42,1	45,0	0,2	1,3	10,0	
500720 Rio Brilhante/MS	100,0	100,0	22,40	0,4	0,6	34,4	40,5	0,1	0,4	27,0	
521880 Rio Verde/GO		100,0						0,3			
510760 Rondonópolis/MT	100,0	0,0	56,09	0,7	0,6	14,8	36,1	0,1	0,5	32,3	
510724 Santa Carmem/MT		66,7						0,0			
510774 Santa Cruz do Xingu/MT					0,0	0,0	0,0	0,0	1,6	25,0	
521940 Santa Rita do Araguaia/GO									1,6	30,3	
521980 São Domingos/GO	100,0	100,0	140,62	0,5	0,5	17,0	16,7	0,1	0,5	16,7	

TABELA In05 - INDICADORES SOBRE SERVIÇOS DE VARRIÇÃO, CAPINA E ROÇADA

ANO DE
REFERÊNCIA
2010

Município	Taxa de terceirização de varredores	Taxa de terceirização da extensão varrida	Custo unitário da varrição	Produtividade média dos varredores	Taxa de varredores por habitante urbano	Incidência do custo da varrição no custo total do manejo	Incidência de varredores no total de empregados do manejo	Extensão total anual varrida per capita	Taxa de capinadores por habitante urbano	Incidência de capinadores no total de empre- gados do manejo	
Código Nome/UF	%	%	R\$/km	km/(empreg.x dia)	empreg./1000hab.	%	%	Km/(hab. x ano)	empreg./1000hab.	%	
Região Centro-Oeste	I041	I042	I043	I044	I045	I046	I047	I048	I051	I052	
521990 São Francisco de Goiás/GO											
510730 São José do Rio Claro/MT											
510710 São José dos Quatro Marcos/MT	0,0	0,0	0,00	1,3	0,4	0,0	40,0	0,2	0,0	0,0	
522015 São Luiz do Norte/GO	0,0	0,0		4,0	2,1		38,1	2,6	0,8	14,3	
522020 São Miguel do Araguaia/GO	0,0	0,0		0,2	0,5		25,0	0,0	0,5	22,2	
522026 São Miguel do Passa Quatro/GO	0,0	0,0	68,97	0,2	6,3	28,6	61,9	0,3	1,9	19,1	
522028 São Patrício/GO	0,0				5,1		54,6		3,4	36,4	
522040 São Simão/GO	100,0	100,0	68,39	0,9	2,1	26,8	54,0	0,6	0,3	7,9	
510787 Sapezal/MT	100,0	100,0			0,7		33,3	0,1	0,8	40,0	
522045 Senador Canedo/GO		0,0	42,47			35,8		0,5			
510788 Serra Nova Dourada/MT		0,0						0,9			
522068 Simolândia/GO					0,0	0,0	0,0		2,8	79,0	
500797 Taquarussu/MS						41,6					
500800 Terenos/MS	0,0				8,0		95,1		0,0	0,0	
500830 Três Lagoas/MS	100,0	100,0			1,0		50,5	0,2	0,3	14,5	
522130 Três Ranchos/GO	0,0				1,0		16,7		1,5	25,0	
522150 Turvânia/GO		0,0	39,67			62,1		1,1			
522157 Uirapuru/GO											
522170 Uruana/GO	0,0	0,0		0,0	1,1		42,9	0,0	0,6	25,0	
510550 Vila Bela da Santíssima Trindade/MT		0,0						0,0			

RELAÇÃO DE INDICADORES
ANO DE REFERÊNCIA - 2010

RELAÇÃO DE INDICADORES - DIAGNÓSTICO 2010

REF.	DEFINIÇÃO DO INDICADOR	EQUAÇÃO	EXPRESSO EM	COMENTÁRIOS
INDICADORES GERAIS				
I ₀₀₁	Taxa de empregados em relação à população urbana: $\frac{\text{quantidade total de empregados no manejo de RSU}}{\text{população urbana}}$	$\frac{(\text{Ge015} + \text{Ge016}) \times 1.000}{\text{Ge002}}$	empregados / 1.000 habitantes	Calculado somente para aqueles que não tiveram frentes de trabalho temporário. Estimativa de população urbana realizada pelo SNIS.
I ₀₀₂	Despesa média por empregado alocado nos serviços do manejo de RSU: $\frac{\text{despesa total da prefeitura com manejo de RSU}}{\text{quantidade total de empregados no manejo de RSU}}$	$\frac{(\text{Ge023} + \text{Ge009})}{(\text{Ge015} + \text{Ge016})}$	R\$ / empregado	Calculado somente para aqueles que não tiveram frentes de trabalho temporário.
I ₀₀₃	Incidência das despesas com o manejo de RSU nas despesas correntes da prefeitura: $\frac{\text{despesa total da prefeitura com manejo de RSU}}{\text{despesa corrente total da Prefeitura}}$	$\frac{(\text{Ge023} + \text{Ge009}) \times 100}{\text{Ge010}}$	%	
I ₀₀₄	Incidência das despesas com empresas contratadas para execução de serviços de manejo RSU nas despesas com manejo de RSU: $\frac{\text{despesa da prefeitura com empresas contratadas}}{\text{despesa total da prefeitura com manejo de RSU}}$	$\frac{\text{Ge009} \times 100}{(\text{Ge023} + \text{Ge009})}$	%	
I ₀₀₅	Auto-suficiência financeira da Prefeitura com o manejo de RSU: $\frac{\text{receita arrecadada com manejo de RSU}}{\text{despesa total da prefeitura com manejo de RSU}}$	$\frac{\text{Ge006} \times 100}{(\text{Ge023} + \text{Ge009})}$	%	
I ₀₀₆	Despesa <i>per capita</i> com manejo de RSU em relação à população urbana: $\frac{\text{despesa total da prefeitura com manejo de RSU}}{\text{população urbana}}$	$\frac{(\text{Ge023} + \text{Ge009})}{\text{Ge002}}$	R\$ / habitante	Estimativa de população urbana realizada pelo SNIS.
I ₀₀₇	Incidência de empregados próprios no total de empregados no manejo de RSU: $\frac{\text{quantidade de empregados próprios no manejo de RSU}}{\text{quantidade total de empregados no manejo de RSU}}$	$\frac{\text{Ge015} \times 100}{(\text{Ge015} + \text{Ge016})}$	%	Calculado somente para aqueles que não tiveram frentes de trabalho temporário.

REF.	DEFINIÇÃO DO INDICADOR	EQUAÇÃO	EXPRESSO EM	COMENTÁRIOS
I ₀₀₈	Incidência de empregados de empresas contratadas no total de empregados no manejo de RSU: $\frac{\text{quantidade de empregados de empresas contratadas}}{\text{quantidade total de empregados no manejo de RSU}}$	$\frac{\text{Ge016} \times 100}{(\text{Ge015} + \text{Ge016})}$	%	Calculado somente para aqueles que não tiveram frentes de trabalho temporário.
I ₀₁₀	Incidência de empregados gerenciais e administrativos no total de empregados no manejo de RSU: $\frac{\text{quantidade de empregados gerenciais e administrativos}}{\text{quantidade total de empregados no manejo de RSU}}$	$\frac{(\text{Ge050} + \text{Ge051}) \times 100}{(\text{Ge015} + \text{Ge016})}$	%	Calculado somente para aqueles que não tiveram frentes de trabalho temporário.
INDICADORES SOBRE COLETA DE RESÍDUOS SÓLIDOS DOMICILIARES E PÚBLICOS				
I ₀₁₁	Receita arrecadada per capita com taxas ou outras formas de cobrança pela prestação de serviços de manejo de RSU: $\frac{\text{valor arrecadado com serviços de manejo de RSU}}{\text{pop. urbana SNIS}}$	$\frac{\text{Ge006}}{\text{Ge002}}$	R\$/habitante/ano	Indicador calculado a partir da edição 2009.
I ₀₁₅	Taxa de cobertura do serviço de coleta de RDO em relação à população total (urbana + rural) do município: $\frac{\text{população atendida (declarada)}}{\text{população total do município}}$	$\frac{(\text{Co050} + \text{Co147}) \times 100}{\text{Ge001}}$	%	Indicador calculado a partir da edição 2009. Estimativa de população total IBGE.
I ₀₁₆	Taxa de cobertura do serviço de coleta de RDO em relação à população urbana: $\frac{\text{população atendida declarada}}{\text{população urbana}}$	$\frac{(\text{Co050} + \text{Co147}) \times 100}{\text{Ge002}}$	%	Estimativa de população urbana realizada pelo SNIS. A partir de 2008 este indicador incorporou o campo Co147 e, em 2009, passou a não considerar o Co051.
I ₀₁₇	Taxa de terceirização do serviço de coleta de RDO+RPU em relação à quantidade coletada: $\frac{\text{qtd coletada por(emp. contrat. + coop./assoc. catadores + outro executor)}}{\text{quantidade total coletada}}$	$\frac{(\text{Co117} + \text{Cs048} + \text{Co142}) \times 100}{(\text{Co116} + \text{Co117} + \text{Cs048} + \text{Co142})}$	%	Este indicador teve sua equação alterada a partir do Diagnóstico RS 2007 com a inclusão das quantidades coletadas por cooperativas ou associações de catadores e outro executor. Em 2009 o Co145 foi substituído pelo Cs048 por motivo de equivalência.

REF.	DEFINIÇÃO DO INDICADOR	EQUAÇÃO	EXPRESSO EM	COMENTÁRIOS
I ₀₁₈	Produtividade média dos empregados na coleta (coletadores + motoristas) na coleta (RDO + RPU) em relação à massa coletada: $\frac{\text{quantidade total coletada}}{\text{quantidade total de (coletadores + motoristas)} \times \text{quantidade de dias úteis por ano (= 313)}}$	$\frac{(\text{Co116} + \text{Co117}) \times 1.000}{(\text{Co029} + \text{Co030}) \times 313}$	Kg/empregado/dia	
I ₀₁₉	Taxa de empregados (coletadores + motoristas) na coleta (RDO + RPU) em relação à população urbana: $\frac{\text{quantidade total de (coletadores + motoristas)}}{\text{população urbana}}$	$\frac{(\text{Co029} + \text{Co030}) \times 1.000}{\text{Ge002}}$	empregados/ 1.000 habitantes	
I ₀₂₁	Massa coletada (RDO + RPU) <i>per capita</i> em relação à população urbana: $\frac{\text{quantidade total coletada}}{\text{população urbana}}$	$\frac{(\text{Co116} + \text{Co117} + \text{Cs048} + \text{Co142}) \times 1.000}{\text{Ge002} \times 365}$	Kg/habitante/dia	Estimativa de população urbana realizada pelo SNIS. Este indicador teve sua equação alterada a partir do Diagnóstico RS 2007 com a inclusão das quantidades coletadas por cooperativas ou associações de catadores e outros executores. Em 2009 o Co145 foi substituído pelo Cs048 por motivo de equivalência.
I ₀₂₂	Massa (RDO) coletada <i>per capita</i> em relação à população atendida com serviço de coleta: $\frac{\text{quantidade total de RDO coletada}}{\text{população atendida declarada}}$	$\frac{(\text{Co108} + \text{Co109} + \text{Cs048} + \text{Co140}) \times 1.000}{(\text{Co050} + \text{Co147}) \times 365}$	Kg / habitante / dia	Este indicador teve sua equação alterada a partir do Diagnóstico RS 2007 com a inclusão das quantidades coletadas por cooperativas ou associações de catadores e outros executores. A partir de 2008 este indicador incorporou o campo Co147 e, em 2009, passou a não considerar o Co051. A partir de 2009, o Co143 foi substituído pelo Cs048 por motivo de equivalência.

REF.	DEFINIÇÃO DO INDICADOR	EQUAÇÃO	EXPRESSO EM	COMENTÁRIOS
I ₀₂₃	<p>Custo unitário médio do serviço de coleta (RDO + RPU):</p> $\frac{\text{despesa total da prefeitura com serviço de coleta}}{\text{qtd coletada por (prefeitura + emp. contrat. + coop./assoc. catadores)}}$	$\frac{(\text{Co132} + \text{Co011})}{(\text{Co116} + \text{Co117} + \text{Cs048})}$	R\$ / tonelada	<p>Considerada a soma das despesas da Prefeitura ou SLU (inclusive com coop./assoc. catadores) e as despesas com empresas contratadas</p> <p>A partir do Diagnóstico 2007 incorporou as quantidades coletadas por coop./assoc. de catadores.</p> <p>Não inclui quantidade coletada por "outros" partindo-se do princípio que neste campo encontram-se os geradores que transportam seus próprios resíduos à destinação final.</p> <p>A partir da edição 2009 o co145 foi substituído pelo Cs048 por motivos de equivalência.</p>
I ₀₂₄	<p>Incidência do custo do serviço de coleta (RDO + RPU) no custo total do manejo de RSU:</p> $\frac{\text{despesa total da prefeitura com serviço de coleta}}{\text{despesa total da prefeitura com manejo de RSU}}$	$\frac{(\text{Co132} + \text{Co011}) \times 100}{(\text{Ge023} + \text{Ge009})}$	%	
I ₀₂₅	<p>Incidência de (coletadores + motoristas) na quantidade total de empregados no manejo de RSU:</p> $\frac{\text{quantidade total de (coletadores + motoristas)}}{\text{quantidade total empregados no manejo de RSU}}$	$\frac{(\text{Co029} + \text{Co030}) \times 100}{(\text{Ge015} + \text{Ge016})}$	%	
I ₀₂₆	<p>Taxa de resíduos sólidos da construção civil (RCD) coletada pela Prefeitura em relação à quantidade total coletada de RDO + RPU:</p> $\frac{\text{quant. total de res. sólidos da construção civil coletados pela Prefeitura}}{\text{quantidade total coletada de RDO + RPU}}$	$\frac{\text{Cc013} \times 100}{(\text{Co116} + \text{Co117} + \text{Cs048} + \text{Co142})}$	%	<p>Este indicador teve sua equação alterada a partir do Diagnóstico RS 2007 com a inclusão das quantidades coletadas de RDO + RPU por cooperativas ou associações de catadores e outros executores.</p> <p>A partir da edição 2009 o co145 foi substituído pelo Cs048 por motivos de equivalência.</p>

REF.	DEFINIÇÃO DO INDICADOR	EQUAÇÃO	EXPRESSO EM	COMENTÁRIOS
I ₀₂₇	<p>Taxa da quantidade total coletada de resíduos públicos (RPU) em relação à quantidade total coletada de resíduos sólidos domésticos (RDO):</p> $\frac{\text{quant. total coletada de resíduos sólidos públicos}}{\text{quant. total coletada de resíduos sólidos domésticos}}$	$\frac{(\text{Co112} + \text{Co113} + \text{Co141}) \times 100}{(\text{Co108} + \text{Co109} + \text{Cs048} + \text{Co140})}$	%	<p>Este indicador teve sua equação alterada a partir do Diagnóstico RS 2007 com a inclusão das quantidades coletadas por cooperativas ou associações de catadores e outros executores.</p> <p>A partir da edição 2009 o co145 foi substituído pelo Cs048 por motivos de equivalência.</p> <p>A partir de 2009 foi eliminado o Co144, admitindo-o como zero.</p>
I ₀₂₈	<p>Massa de resíduos domiciliares e públicos (RDO+RPU) coletada <i>per capita</i> em relação à população total (urbana e rural) atendida (declarada) pelo serviço de coleta:</p> $\frac{\text{quantidade total de (RDO + RPU) coletada}}{\text{população total atendida declarada}}$	$\frac{(\text{Co116} + \text{Co117} + \text{Cs048} + \text{Co142}) \times 1.000}{(\text{Co050} + \text{Co147}) \times 365}$	Kg / habitante / dia	Indicador calculado a partir da edição 2009. Este indicador, diferentemente do I021 leva em consideração a população total atendida (declarada pelo município).
I ₀₂₉	<p>Massa de RCD <i>per capita</i> em relação à população urbana:</p> $\frac{\text{quantidade RCD recolhida por todos os agentes} \times 1000}{\text{pop. urbana SNIS}}$	$\frac{(\text{Cc013} + \text{Cc014} + \text{Cc015}) \times 1.000}{\text{Ge002}}$	Kg / habitante / dia	Indicador calculado a partir da edição 2009.
INDICADORES SOBRE COLETA SELETIVA E TRIAGEM				
I ₀₃₁	<p>Taxa de recuperação de materiais recicláveis (exceto matéria orgânica e rejeitos) em relação à quantidade total (RDO + RPU) coletada:</p> $\frac{\text{quant. total de materiais recuperados (exceto mat. orgânica e rejeitos)}}{\text{quantidade total coletada}}$	$\frac{\text{Cs009} \times 100}{(\text{Co116} + \text{Co117} + \text{Cs048} + \text{Co142})}$	%	<p>Este indicador teve sua equação alterada a partir do Diagnóstico RS 2007 com a inclusão das quantidades coletadas por cooperativas ou associações de catadores e outros executores.</p> <p>A partir da edição 2009 o co145 foi substituído pelo Cs048 por motivos de equivalência</p>

REF.	DEFINIÇÃO DO INDICADOR	EQUAÇÃO	EXPRESSO EM	COMENTÁRIOS
I ₀₃₂	<p>Massa recuperada per capita de materiais recicláveis (exceto matéria orgânica e rejeitos) em relação à população urbana:</p> $\frac{\text{quant. total de materiais recicláveis recuperados (exceto mat. orgânica e rejeitos)}}{\text{população urbana}}$	$\frac{Cs009 \times 1.000}{Ge002}$	Kg/habitantes/ano	Estimativa de população urbana realizada pelo SNIS.
I ₀₃₃	<p>Taxa de material recolhido pela coleta seletiva (exceto mat. orgânica) em relação à quantidade total coletada de resíduos sól. domésticos:</p> $\frac{\text{quantidade total de material recolhida pela coleta seletiva (exceto mat. orgânica)}}{\text{quantidade total coletada de resíduos sólidos domésticos (RDO)}}$	$\frac{(Cs023 + Cs024) \times 100}{(Co108 + Co109)}$	%	Substituído pelo I ₀₅₃ na edição do Diagnóstico 2005.
I ₀₃₄	<p>Incidência de papel e papelão no total de material recuperado:</p> $\frac{\text{quantidade de papel e papelão recuperados}}{\text{quantidade total de materiais recicláveis recuperados (exceto mat. orgânica e rejeitos)}}$	$\frac{Cs010 \times 100}{Cs009}$	%	
I ₀₃₅	<p>Incidência de plásticos no total de material recuperado:</p> $\frac{\text{quantidade de plásticos recuperados}}{\text{quantidade total de materiais recicláveis recuperados (exceto mat. orgânica e rejeitos)}}$	$\frac{Cs011 \times 100}{Cs009}$	%	
I ₀₃₈	<p>Incidência de metais no total de material recuperado:</p> $\frac{\text{quantidade de metais recuperados}}{\text{quantidade total de materiais recicláveis recuperados (exceto mat. orgânica e rejeitos)}}$	$\frac{Cs012 \times 100}{Cs009}$	%	
I ₀₃₉	<p>Incidência de vidros no total de material recuperado:</p> $\frac{\text{quantidade de vidros recuperados}}{\text{quantidade total de materias recicláveis recuperados (exceto mat. orgânica e rejeitos)}}$	$\frac{Cs013 \times 100}{Cs009}$	%	

REF.	DEFINIÇÃO DO INDICADOR	EQUAÇÃO	EXPRESSO EM	COMENTÁRIOS
I ₀₄₀	Incidência de outros materiais (exceto papel, plástico, metais e vidros) no total de material recuperado: $\frac{\text{quantidade de outros materiais recuperados}}{\text{quantidade total de materiais recicláveis recuperados (exceto mat. orgânica e rejeitos)}}$	$\frac{\text{Cs014} \times 100}{\text{Cs009}}$	%	
I ₀₅₃	Taxa de material recolhido pela coleta seletiva (exceto mat. orgânica) em relação à quantidade total coletada de resíduos sólidos domésticos: $\frac{\text{quant. total de material recolhido pela coleta sel. (exceto mat. org.)}}{\text{quant. total coletada de resíduos sólidos domésticos (RDO)}}$	$\frac{(\text{Cs026}) \times 100}{(\text{Co108} + \text{Co109} + \text{Cs048} + \text{Co140})}$	%	Antigo I033. Sua equação foi modificada em 2005 e 2007 com a inclusão das quantidades coletadas por outros agentes – coop./ assoc. de catadores e outros executores. Não inclui sucateiros, empresas do ramo ou catadores avulsos. A partir da edição 2009 o co143 foi substituído pelo Cs048 por motivos de equivalência.
I ₀₅₄	Massa <i>per capita</i> de materiais recicláveis recolhidos via coleta seletiva $\frac{\text{Quantidade total recolhida na coleta seletiva} \times 1.000}{\text{população urbana SNIS}}$	$\frac{\text{Cs026} \times 1.000}{\text{Ge002}}$	Kg/habitante/ ano	Indicador calculado a partir da edição 2009.

INDICADORES SOBRE COLETA DE RESÍDUOS SÓLIDOS DE SERVIÇOS DE SAÚDE

I ₀₃₆	Massa de RSS coletada per capita em relação à população urbana: $\frac{\text{quantidade total coletada de RSS}}{\text{população urbana}}$	$\frac{\text{Rs044} \times 10^6}{\text{Ge002} \times 365}$	Kg/1.000 habitantes/dia	
I ₀₃₇	Taxa de RSS coletada em relação à quantidade total coletada: $\frac{\text{quantidade total coletada de RSS}}{\text{quantidade total coletada}}$	$\frac{\text{Rs044} \times 100}{(\text{Co116} + \text{Co117} + \text{Cs048} + \text{Co142})}$	%	Este indicador teve sua equação alterada a partir do Diagnóstico RS 2007 com a inclusão das quantidades coletadas por cooperativas ou associações de catadores e outros executores. A partir da edição 2009 o co145 foi substituído pelo Cs048 por motivos de equivalência.

INDICADORES SOBRE SERVIÇOS DE VARRIÇÃO

REF.	DEFINIÇÃO DO INDICADOR	EQUAÇÃO	EXPRESSO EM	COMENTÁRIOS
I ₀₄₁	Taxa de terceirização dos varredores: $\frac{\text{Quantidade de varredores de empresas contratadas}}{\text{quantidade total de varredores}}$	$\frac{\text{Va008} \times 100}{(\text{Va007} + \text{Va008})}$	%	
I ₀₄₂	Taxa de terceirização da extensão varrida: $\frac{\text{extensão de sarjeta varrida por empresas contratadas}}{\text{extensão total de sarjeta varrida}}$	$\frac{\text{Va011} \times 100}{\text{Va039}}$	%	
I ₀₄₃	Custo unitário médio do serviço de varrição (Prefeitura + empresas contratadas): $\frac{\text{despesa total da prefeitura com serviço de varrição}}{\text{extensão total de sarjeta varrida}}$	$\frac{(\text{Va037} + \text{Va019})}{\text{Va039}}$	R\$ / km	
I ₀₄₄	Produtividade média dos varredores (Prefeitura + empresas contratadas): $\frac{\text{extensão total de sarjeta varrida}}{\text{quantidade total de varredores} \times \text{quantidade de dias úteis por ano (= 313)}}$	$\frac{\text{Va039}}{(\text{Va007} + \text{Va008}) \times 313}$	Km/empreg. /dia	Calculado somente para aqueles que não tiveram varrição mecânica.
I ₀₄₅	Taxa de varredores em relação à população urbana: $\frac{\text{quantidade total de varredores}}{\text{população urbana}}$	$\frac{(\text{Va007} + \text{Va008}) \times 1.000}{\text{Ge002}}$	empregado / 1.000 habitantes	
I ₀₄₆	Incidência do custo do serviço de varrição no custo total com manejo de RSU: $\frac{\text{despesa total da Prefeitura com serviço de varrição}}{\text{despesa total da Prefeitura com manejo de RSU}}$	$\frac{(\text{Va037} + \text{Va019}) * 100}{(\text{Ge023} + \text{Ge009})}$	%	
I ₀₄₇	Incidência de varredores no total de empregados no manejo de RSU: $\frac{\text{quantidade total de varredores}}{\text{quantidade total de empregados no manejo de RSU}}$	$\frac{(\text{Va007} + \text{Va008}) \times 100}{(\text{Ge015} + \text{Ge016})}$	%	

REF.	DEFINIÇÃO DO INDICADOR	EQUAÇÃO	EXPRESSO EM	COMENTÁRIOS
I ₀₄₈	Extensão total anual varrida <i>per capita</i> : <u>extensão total de sarjeta varrida no ano</u> população urbana SNIS	$\frac{Va010 + Va011}{Ge002}$	Km/hab./ano	Indicador calculado a partir da edição 2009
INDICADORES SOBRE SERVIÇOS DE CAPINA E ROÇADA				
I ₀₅₁	Taxa de capinadores em relação à população urbana: <u>quantidade total de capinadores</u> população urbana	$\frac{(Cp005 + Cp006) \times 1.000}{Ge002}$	empregado/ 1.000 habitantes	
I ₀₅₂	Incidência de capinadores no total empregados no manejo de RSU: <u>quantidade total de capinadores</u> quantidade total de empregados no manejo de RSU	$\frac{(Cp005 + Cp006) \times 100}{(Ge015 + Ge016)}$	%	

O Diagnóstico do Manejo de Resíduos Sólidos Urbanos, elaborado pela Secretaria Nacional de Saneamento Ambiental (SNSA) do Ministério das Cidades, é uma publicação regular utilizada para a divulgação dos dados anuais do Sistema Nacional de Informações sobre Saneamento (SNIS), em seu componente resíduos sólidos urbanos (SNIS-RS). Nele são apresentadas as informações coletadas junto aos municípios participantes da amostra e os indicadores calculados pelo Sistema.

SNIS - Sistema Nacional de Informações sobre Saneamento
SAUS, Quadra 01, lote 1/6, Edifício Telemundi II, 9º andar
Brasil - Brasília/DF - CEP 70.070-010

www.snis.gov.br