

Sistema Nacional de Informações sobre Saneamento

Diagnóstico do Manejo de Resíduos Sólidos Urbanos - 2009

Tabelas de Informações e Indicadores

IV - Região Sul



Diagnóstico do Manejo de Resíduos Sólidos Urbanos – 2009

***Sistema Nacional de Informações sobre
Saneamento - SNIS***

Tabelas de Informações e Indicadores

Brasília, maio de 2011

Ministro de Estado das Cidades
Mário Sérgio Mendes Negromonte

Secretário Executivo do Ministério das Cidades
Roberto de Oliveira Muniz

Secretário Nacional de Saneamento Ambiental
Leodegar da Cunha Tiscoski

Diretora do Departamento de Articulação Institucional
Viviana Simon

Diretor do Departamento de Desenvolvimento e Cooperação Técnica
Manoel Renato Machado Filho

Diretor do Departamento de Água e Esgotos
Márcio Galvão Fonseca

Coordenador do Sistema Nacional de Informações sobre Saneamento - SNIS
Ernani Ciriaco de Miranda

Equipe:

André de Oliveira Paiva, Elizamar Pereira do Nascimento, Emerson Ribeiro Lessa, Ernani Ciriaco de Miranda, Evandro Menezes Cavalcante, Felipe Monteiro da Silva, José Alberto da Mata Mendes, Maurício Lima Reis, Paulo Rogério dos Santos e Silva, Ricardo Adriano Almeida Silva, Rodrigo Benevenuto Luz, Sérgio Brasil Abreu, Thaís da Silva Lima.

É permitida a reprodução total ou parcial
deste trabalho, desde que citada a fonte.

Secretaria Nacional de Saneamento Ambiental
Sistema Nacional de Informações sobre Saneamento: diagnóstico do manejo de
resíduos sólidos urbanos – 2009.
– Brasília: MCIDADES.SNSA, 2011.

586 p.: gráficos, tabelas.

1. Serviços de Saneamento. 2. Sistemas de Informação. 3. Resíduos Sólidos.
4. Zonas Urbanas. 5. Brasil. I. Brasil. Ministério das Cidades. Secretaria
Nacional de Saneamento Ambiental. II. Título: Diagnóstico do Manejo de
Resíduos Sólidos Urbanos – 2009 - Tabela de Informações e Indicadores.

CDD 352.6

MINISTÉRIO DAS CIDADES
SECRETARIA NACIONAL DE SANEAMENTO AMBIENTAL
SISTEMA NACIONAL DE INFORMAÇÕES SOBRE SANEAMENTO
SAS Quadra 01, Lote 01/06, Bloco H, 9º andar – Sala 905
70070-010 – Brasília – Distrito Federal
Telefone (61) 2108-1396; Fax (61) 2108-1404
snis@cidades.gov.br
www.snis.gov.br

SUMÁRIO

1. Introdução	i
2. Representatividade da amostra SNIS RS.....	ii
3. Resumo dos aspectos metodológicos	v
3.1..Preparação e coleta das informações	v
3.2..Configuração das informações e indicadores	vi
3.3..Aspectos relativos às análises.....	vi
3.4..Organização de dados para a divulgação.....	vii
4. Órgãos gestores dos serviços de manejo - natureza e concomitância na prestação de serviços de água e esgotos.....	vii
5. Índices de cobertura do serviço regular de coleta domiciliar	ix
6.Massa coletada <i>per capita</i> de resíduos sólidos domiciliares e públicos	xi
7.Coleta seletiva, participação de catadores e recuperação de materiais recicláveis	xvi
8.Veículos usados na coleta de resíduos domiciliares e públicos	xxi
9.Geração de empregos e terceirização no setor	xxiv
10.Desempenho financeiro dos órgãos gestores dos serviços de manejo de resíduos sólidos urbanos	xxv
11.Unidades de processamento	xxvii
11.1....Unidade de processamento de todos os tipos	xxviii
11.2....Unidades de processamento de resíduos sólidos domiciliares e públicos por disposição no solo	xxxiv

TABELAS DE INFORMAÇÕES E INDICADORES**IV - REGIÃO SUL**

Tabela Ge01a - Informações Gerais	3
Tabela Ge01b - Informações Gerais (continuação).....	21
Tabela Ge02 - Informações sobre Despesas, segundo o Tipo de Serviço Realizado.....	39
Tabela Ge03 - Informações sobre Despesas, segundo a Natureza do Agente-executor.....	57
Tabela Ge04 - Informações sobre Trabalhadores Remunerados, segundo a Natureza do Agente-executor.....	75
Tabela Ge05 - Informações sobre Trabalhadores Remunerados, segundo o Tipo de Serviço Realizado.....	93
Tabela Ge06 – Existência de Serviços Delegados	111
Tabela Co01 - Informações sobre População Atendida, Estrutura Operacional, Frequência e Terceirização do Serviço de Coleta Domiciliar e Pública	115
Tabela Co02a - Informações sobre Quantidades de Resíduos Sólidos Domiciliares e Públicos Coletados, segundo o Tipo de Resíduos	133
Tabela Co02b - Informações sobre Quantidades de Resíduos Sólidos Domiciliares e Públicos Coletados, segundo a Natureza do Agente-executor	151
Tabela Co03 - Informações Diversas sobre Coleta de Resíduos Sólidos.....	169
Tabela Co04a - Informações sobre Veículos de Agentes Públicos na Coleta de Resíduos Sólidos Domiciliares e Públicos.....	187
Tabela Co04b - Informações sobre Veículos de Agentes Privados na Coleta de Resíduos Sólidos Domiciliares e Públicos.....	205
Tabela Cs01 - Informações sobre Coleta Seletiva de Resíduos Sólidos	223
Tabela Cs02 - Informações sobre Triagem de Resíduos Sólidos (provenientes ou não da Coleta Seletiva)	241
Tabela Rs01 - Informações sobre Coleta de Resíduos Sólidos de Serviços de Saúde	259
Tabela Cc01 - Informações sobre Coleta de Resíduos Sólidos da Construção Civil	277
Tabela Va01 - Informações sobre Serviços de Varrição	295
Tabela Cp01 - Informações sobre Serviços de Capina e Roçada	313
Tabela Os01a - Informações sobre Outros Serviços, Executados pela Prefeitura	331
Tabela Os01b - Informações sobre Outros Serviços, Executados por Empresas Contratadas.....	349
Tabela Os01c - Informações sobre Outros Serviços, Executados por Outros Agentes	367
Tabela Ca01 - Informações sobre Catadores	385
Tabela Up01 - Informações sobre as Unidades de Processamento	403

Tabela Up02 - Informações sobre o Fluxo de Resíduos para as Unidades de Processamento	415
Tabela Up03 - Informações sobre Características das Unidades de Processamento por Disposição no Solo (aterros sanitários, controlados e lixões).....	431
Tabela Up04 - Informações sobre a Quantidade de Equipamentos das Unidades de Processamento por Disposição no Solo (aterros sanitários, controlados e lixões)	439
Tabela Up05 - Cadastro Nacional de Unidades de Processamento de Resíduos Sólidos Urbanos.....	447
Tabela In01 - Indicadores Gerais.....	455
Tabela In02 - Indicadores sobre Coleta de Resíduos Sólidos Domiciliares e Públicos.....	473
Tabela In03 - Indicadores sobre Coleta Seletiva e Triagem	491
Tabela In04 - Indicadores sobre Coleta de Resíduos Sólidos de Serviços de Saúde	509
Tabela In05 - Indicadores sobre Serviços de Varrição, Capina e Roçada.....	527

1. INTRODUÇÃO

O Governo federal criou e administra o seu Sistema Nacional de Informações sobre Saneamento – SNIS, vinculado à Secretaria Nacional de Saneamento Ambiental (SNSA) do Ministério das Cidades (MTCidades).

Dentre os objetivos do SNIS destacam-se: (i) planejamento e execução de políticas públicas; (ii) orientação da aplicação de recursos; (iii) avaliação de desempenho dos serviços; (iv) aperfeiçoamento da gestão, elevando os níveis de eficiência e eficácia; e (v) orientação de atividades regulatórias, de fiscalização e de controle social.

Além disso, a consolidação do SNIS nos últimos quinze anos permite a utilização dos seus indicadores como referência para comparação e como guia para medição de desempenho. No componente resíduos sólidos, o SNIS possui uma Série Histórica de dados de 8 anos.

O SNIS é o maior e mais importante sistema de informações do setor saneamento brasileiro. O Sistema apóia-se em um banco de dados, que contém informações de caráter operacional, gerencial, financeiro e de qualidade, sobre a prestação de serviços de água e de esgotos, bem como de manejo de resíduos sólidos urbanos.

Considerando o modelo de organização dos serviços no Brasil, o SNIS é dividido em dois componentes: água e esgotos (SNIS-AE); e resíduos sólidos (SNIS-RS). A base de dados é totalmente pública e disponibilizada gratuitamente.

Os dados do SNIS são atualizados anualmente. No componente resíduos sólidos, a que se refere o presente Diagnóstico, a atualização se dá a partir da coleta em uma amostra de municípios em todo o país.

Tais informações são coletadas junto aos órgãos municipais encarregados dos serviços e os indicadores calculados com base nas mesmas, se referem ao ano-base de 2009.

O Diagnóstico apresenta também algumas análises, com o objetivo de retratar as características e a situação dos serviços de manejo de resíduos sólidos, em várias das suas faces, de acordo com as informações do ano-base 2009. Essas análises têm pretensão indicativa, sem almejar esgotar a ampla possibilidade de avaliações que o conjunto de informações e indicadores do SNIS permite, sobretudo considerando a série histórica de dados. Ao contrário, o objetivo do Diagnóstico é, além de apresentar um dos vários retratos possíveis da situação do setor de resíduos sólidos no Brasil, mostrar a riqueza de informações nas coleções disponíveis, e as possibilidades de análise, buscando estimular o uso dos dados e a produção de outros retratos.

Está é a oitava edição anual consecutiva do Diagnóstico – RS, que desde a sua quinta edição está dividido em duas partes:

- Parte 1: Texto – Visão Geral da Prestação de Serviços, o qual deverá ser publicado posteriormente, e

- Parte 2: Tabelas de Informações e Indicadores separadas a partir desta edição por região.

No texto analítico, além da introdução em seu capítulo 1, deverá ser apresentado no capítulo 2 um resumo das características metodológicas que orientaram o trabalho. No capítulo 3 serão enfocados os serviços de limpeza urbana em seus aspectos operacionais. No capítulo 4 serão tratados a força de trabalho e os veículos atuantes nos serviços. No capítulo 5 o tema será receitas e despesas. O capítulo 6 cuidará do destino dos resíduos sólidos urbanos, as unidades de processamento. E, finalmente, o capítulo 7 apresentará as conclusões, com uma síntese das informações e indicadores relevantes deste Diagnóstico.

Neste documento, Parte 2 – Tabelas de Informações e Indicadores, apresenta-se esta breve introdução, uma síntese da metodologia do SNIS-RS, uma caracterização sumária dos serviços de manejo de resíduos sólidos no País agrupados por região e, em seguida, as Tabelas com Informações e Indicadores também separadas por região.

Além disso, existem elementos que auxiliam no entendimento do Diagnóstico que estão disponíveis para consulta no site do SNIS, são eles:

- A – Elementos Metodológicos do SNIS-RS;
- B – Municípios participantes do Diagnóstico;
- C – Glossário de Informações;
- D – Relação de Indicadores.

2. REPRESENTATIVIDADE DA AMOSTRA SNIS RS

Neste capítulo são apresentadas as características da atual edição do SNIS-RS no que diz respeito à sua representatividade que, ainda que não estatística, possibilita uma boa segurança nas análises feitas em seguida.

Os dados são coletados anualmente, em órgãos municipais encarregados da gestão do manejo de resíduos sólidos.

Neste ano o SNIS inovou e convidou **todos os municípios brasileiros** para participarem do Diagnóstico 2009. Os municípios participantes, ou seja, aqueles que enviaram o questionário respondido ao MCidades (impresso ou em via digital) estão relacionados no Anexo B – Municípios Participantes da Coleta 2009.

Apesar de todo o esforço realizado, não se consegue que todos os municípios enviem os dados solicitados, devido a razões que vão do desinteresse às dificuldades internas que têm alguns municípios para obter seus dados.

Assim, dos 5.565 municípios brasileiros foram obtidas respostas válidas de 1.964, resultando numa taxa de resposta de 35,2% e, por outro lado, num crescimento de 1.592 municípios (427,9%) na base de dados, quando comparada ao ano de 2008 cuja amostra convidada contava com apenas 527 dos municípios.

Os Quadros 2.1 a 2.4 a seguir apresentam configurações desta amostra no País, a partir da classificação dos municípios por faixa populacional e por região. O Mapa 2.1 mostra sua distribuição espacial dos integrantes para este ano-base de 2009.

QUADRO 2.1
Quantidades e populações dos municípios participantes
Brasil, 2009

	Brasil	Municípios participantes	Participação no total
Quantidade (municípios)	5.565	1.964	35,3%
População urbana ¹ (habitantes)	159.225.492	109.326.476	68,6%
População total ² (habitantes)	191.506.729	120.824.049	63,0%

Fonte: SNIS

(1) A **população urbana** dos municípios brasileiros foi obtida: (i) pela aplicação do índice de urbanização encontrado pelo IBGE em 2007 para cada município brasileiro, resultante da Contagem da População realizada naquele ano; e (ii) pela aplicação do índice de urbanização encontrado pelo IBGE no Censo 2000 para aqueles municípios onde não houve a Contagem. Neste diagnóstico – de 2009 – as **populações urbanas de Mesquita/RJ e Nazaré/PI** foram admitidas, para efeito de cálculo de indicadores, como idênticas às populações totais, já que as primeiras não foram discriminadas pelo IBGE em 2007.

(2) A **população total** dos municípios brasileiros foi obtida pela **ESTIMATIVA DAS POPULAÇÕES RESIDENTES, EM 1º DE JULHO DE 2009**, publicada pelo IBGE para o respectivo ano, onde a população de Uruará/PA por decisão judicial foi admitida como sendo 59.881 habitantes.

Como nas edições anteriores do Diagnóstico do SNIS-RS, no texto analítico pertencente à Parte 1 (a ser publicada posteriormente), a análise dos dados obtidos, deverá ser elaborada a partir do agrupamento dos municípios em seis faixas de porte populacional, conforme discriminado no Quadro 2.2.

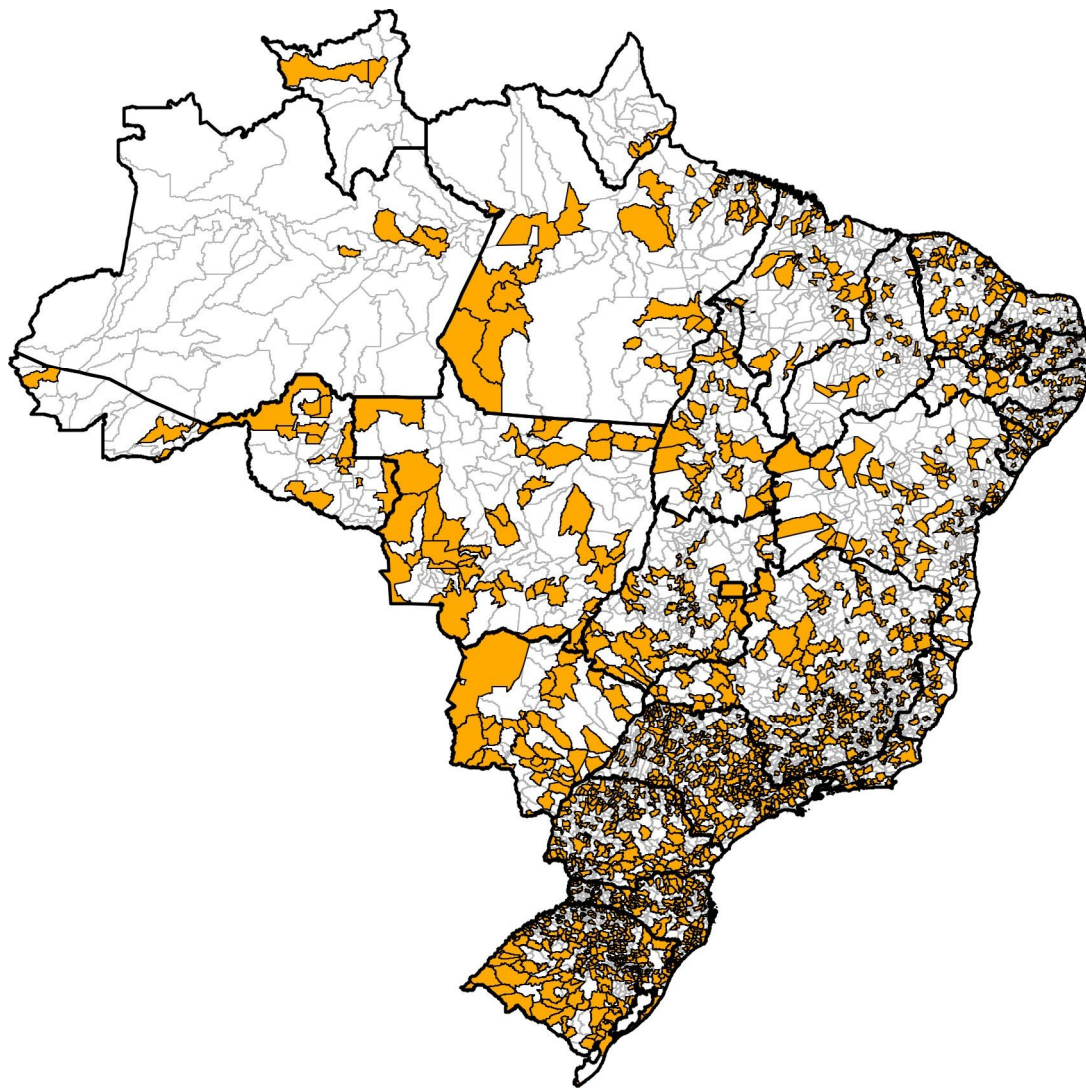
QUADRO 2.2
Classificação de municípios da amostra por faixas, segundo
população total, Brasil, 2009

Faixa populacional	Intervalo da faixa
1	Até 30 mil habitantes
2	De 30.001 a 100.000 habitantes
3	De 100.001 a 250.000 habitantes
4	De 250.001 a 1.000.000 de habitantes
5	De 1.000.001 a 3.000.000 de habitantes
6	Acima de 3.000.001 habitantes

Fonte: SNIS

* Classificada em função da população total informada pelo IBGE para o respectivo ano e codificada, no SNIS-RS, como Ge001.

Mapa 2.1
Distribuição espacial dos municípios participantes, Brasil, 2009



FONTE: SNIS

Comparativamente ao ano anterior - de 2008, observam-se crescimentos na quantidade de municípios das 4 primeiras faixas populacionais, destacando-se um valor bastante expressivo para a faixa 1, que alcançou 1.505%, seguido das faixas 2 e 3, com 219% e 29% respectivamente.

O conjunto dos municípios participantes no total de municípios brasileiros é dado pelo Quadro 2.3, abaixo.

QUADRO 2.3
Quantidades e populações dos municípios do conjunto publicado, segundo porte do município
Brasil, 2009

Faixa Populacional	Brasil			Municípios Participantes					
	Quantidade municípios	População total(**)	População urbana(*)	Quantidade municípios	Participação	População total	Participação	População urbana	Participação
1	4.507	47.355.315	28.560.333	1.445	32,1%	14.902.794	31,5%	9.585.403	33,6%
2	785	39.985.564	30.641.836	313	39,9%	16.499.700	41,3%	13.337.170	43,5%
3	174	26.539.866	24.474.955	126	72,4%	19.870.951	74,9%	18.616.042	76,1%
4	85	38.167.406	36.977.715	66	77,6%	30.092.026	78,8%	29.217.208	79,0%
5	12	22.234.275	22.003.327	12	100%	22.234.275	100%	22.003.327	100%
6	2	17.224.303	16.567.326	2	100%	17.224.303	100%	16.567.326	100%
Total	5.565	191.506.729	159.225.492	1.964	35,3%	120.824.049	63,1%	109.326.476	68,7%

Fonte: IBGE e SNIS

(*) A **população urbana** dos municípios brasileiros foi obtida: (i) pela aplicação do índice de urbanização encontrado pelo IBGE em 2007 para cada município brasileiro, resultante da Contagem da População realizada naquele ano; e (ii) pela aplicação do índice de urbanização encontrado pelo IBGE no Censo 2000 para aqueles municípios onde não houve a Contagem. Neste diagnóstico as **populações urbanas de Mesquita/RJ e Nazária/PI** foram admitidas, para efeito de cálculo de indicadores, como idênticas às populações totais, já que as primeiras não foram discriminadas pelo IBGE em 2007.

(**) A **população total** dos municípios brasileiros foi obtida pela **ESTIMATIVA DAS POPULAÇÕES RESIDENTES, EM 1º DE JULHO DE 2009**, publicada pelo IBGE para o respectivo ano, onde a população de Uruará/PA por decisão judicial foi admitida como sendo 59.881 habitantes.

Como já dito, a partir desta edição na qual o SNIS-RS passou a contar com um significativo incremento, especialmente de municípios de pequeno porte, nesta Parte 2 – *Tabelas com Informações e Indicadores* – foi elaborada uma análise dos resultados a partir do agrupamento dos municípios nas cinco macrorregiões brasileiras.

Desta forma, além de facilitar suas consultas e a impressão dos dados (visto que sua composição em um único volume se tornaria extremamente extensa), o SNIS-RS propicia também outra visão dos serviços de manejo de resíduos sólidos urbanos no País,

pela qual as diferenças regionais poderão manifestar, inclusive, algum contraste com a análise por faixas populacionais.

Assim, poderão ser avaliados os resultados pelas regiões:

- I – Região Norte;
- II – Região Nordeste;
- III – Região Sudeste;
- IV – Região Sul;
- V – Região Centro Oeste.

QUADRO 2.4
Quantidades e populações dos municípios participantes, segundo região do Brasil, 2009

Região	Brasil			Amostra publicada					
	Quantidade de municípios	População total(**)	População urbana(*)	Quantidade de municípios	Participação	População total	Participação	População urbana	Participação
Norte	449	15.385.707	11.178.095	105	23,39%	8.090.271	52,58%	6.964.269	62,30%
Nordeste	1794	53.591.197	38.521.694	421	23,47%	25.229.702	47,08%	21.304.543	55,31%
Sudeste	1668	80.915.332	74.173.432	674	40,41%	60.024.074	74,18%	56.797.128	76,57%
Sul	1188	27.719.118	23.110.920	607	51,09%	19.107.020	68,93%	16.566.789	71,68%
Centro Oeste	466	13.895.375	12.241.351	157	33,69%	8.372.982	60,26%	7.693.747	62,85%
Total	5.565	191.506.729	159.225.492	1964	35,29%	120.824.049	63,09%	109.326.476	68,66%

Fonte: IBGE e SNIS

(*) A **população urbana** dos municípios brasileiros foi obtida: (i) pela aplicação do índice de urbanização encontrado pelo IBGE em 2007 para cada município brasileiro, resultante da Contagem da População realizada naquele ano; e (ii) pela aplicação do índice de urbanização encontrado pelo IBGE no Censo 2000 para aqueles municípios onde não houve a Contagem. Neste diagnóstico as **populações urbanas de Mesquita/RJ e Nazaré/PI** foram admitidas, para efeito de cálculo de indicadores, como idênticas às populações totais, já que as primeiras não foram discriminadas pelo IBGE em 2007.

(**) A **população total** dos municípios brasileiros foi obtida pela **ESTIMATIVA DAS POPULAÇÕES RESIDENTES, EM 1º DE JULHO DE 2009**, publicada pelo IBGE para o respectivo ano, onde a população de Uruará/PA por decisão judicial foi admitida como sendo 59.881 habitantes.

3. RESUMO DOS ASPECTOS METODOLÓGICOS

Uma descrição com detalhes dos aspectos metodológicos pode ser encontrada no Anexo A – Elementos Metodológicos do SNIS-RS.

3.1. Preparação e coleta das informações

Nesta fase são definidas várias tarefas de preparação, que vão desde o planejamento geral para o ano até organização de espaços, lógicos e físicos. Também são realizadas oficinas de capacitação em vários municípios estratégicos.

Começa então o envio de ofícios as prefeituras comunicando o início da coleta no ano. As prefeituras acionam as áreas responsáveis pelo manejo de resíduos sólidos e as mesmas baixam o programa de computador desenvolvido especificamente para esta função disponibilizado na página do SNIS.

Para atender aos municípios que não desejem ou não possam utilizar o programa, são disponibilizados para *download*, formulários para serem impressos. O responsável pelas informações preenche com os dados de manejo e os envia eletronicamente para nosso *email*.

Após recebidos, os dados são verificados e os municípios questionados quando à sua consistência e, uma vez corrigidos, são substituídos no banco de dados. Nos casos em que o município não se manifesta ou confirma o valor original, os dados são mantidos.

Em seguida, uma versão preliminar contendo as informações recebidas e os indicadores que integram o presente Diagnóstico é enviada a todos os municípios que enviaram resposta, com o intuito de obter correções de dados, críticas e sugestões. Os comentários e correções são processados e as alterações pertinentes efetivadas.

3.2. Configuração das informações e indicadores

As informações coletadas referem-se a inúmeros aspectos dos vários serviços de limpeza urbana e manejo de resíduos sólidos existentes nos municípios, os quais são tratados separadamente:

- Ge – informações de caráter geral;
- Co – informações sobre o serviço de coleta de resíduos sólidos domiciliares e públicos;
- Cc – informações sobre a coleta dos resíduos sólidos da construção civil;
- Cs – informações sobre a coleta seletiva e processos de triagem;
- Rs – informações sobre a coleta de resíduos sólidos de serviços de atenção à saúde;
- Va – informações sobre serviços de varrição;
- Cp – informações sobre serviços de capina e roçada;
- Os – informações sobre outros serviços de manejo de resíduos sólidos urbanos;
- Up – informações sobre unidades de processamento de resíduos sólidos urbanos;

Além da sua importância destacada em termos ambientais e de gestão, as unidades de processamento de resíduos sólidos são tratadas como entidades desvinculadas dos municípios, podendo ser ligadas a eles por vários dos seus atributos: a localização, a operação, a importação e a exportação de resíduos.

As unidades de processamento são tratadas individualmente, segundo os seus processos. Assim, uma vala para aterramento de resíduos de serviços de saúde, por exemplo, é tratada como uma unidade de processamento distinta de um aterro sanitário, embora possa estar situada na mesma área administrativa e operacional ocupada por este.

Com base no conjunto de informações coletadas são calculados indicadores, os quais são também agrupados por tema:

- indicadores de caráter geral;
- indicadores específicos sobre a coleta de resíduos domiciliares e públicos;
- indicadores específicos sobre a coleta seletiva;
- indicadores específicos sobre a coleta de resíduos dos serviços de atenção à saúde;
- indicadores específicos sobre a varrição de vias e logradouros públicos; e
- indicadores específicos sobre a capina de vias e logradouros públicos.

3.3. Aspectos relativos às análises

Conforme já mencionado anteriormente, com o significativo incremento de municípios que enviaram respostas ao Ministério das Cidades – 1.964 municípios (35,3%) – e todo o tratamento aplicado às informações, entende-se que esta base de dados contenha uma boa segurança para as análises discriminadas neste documento.

Apesar disso, como o SNIS-RS mantém a integridade das respostas dadas pelos municípios, verifica-se ainda em suas tabelas, a presença de informações e indicadores que poderiam ser classificados como inconsistentes. Vale ressaltar que, com isto, o SNIS-RS respeita a posição dos informantes, possibilitando ao usuário a alternativa de interpretar as mesmas e julgar a pertinência do seu uso ou não, caso a caso.

Para o conjunto das análises por região descritas nos próximos capítulos, entendeu-se a necessidade de aplicar, para a maioria dos quadros compostos, procedimentos estatísticos que estabelecessem intervalos de confiança.

Assim, os primeiros passos se referem:

- aos expurgos de valores julgados excessivamente altos ou baixos (por exemplo, produtividades ou custos unitários impraticáveis ou inexequíveis); seguidos da

- seleção dos municípios que apresentam todas as informações necessárias para o cálculo do respectivo indicador, ou seja, se no cálculo de um determinado indicador um município apresenta uma informação não disponível (campo em branco), ele é desconsiderado para o cálculo da média do indicador em pauta. Num próximo indicador, se este mesmo município tiver fornecido todas as informações primárias necessárias, ele é considerado.

Em seguida, sobre o conjunto restante é que são, então, praticados novos expurgos, desta vez, definidos pelo desvio padrão, geralmente, pouco rigoroso.

Contudo, a prática do cálculo do indicador médio aplicada sobre a massa de dados do SNIS-RS não é válida quando se deseja trabalhar com as informações (primárias). Neste caso, usa-se a média aritmética dos valores informados.

Para maior clareza, em todos os quadros apresentados no texto analítico, são mostrados os valores mínimos e máximos utilizados para sua respectiva confecção, o que permite que o usuário possa repetir os cálculos e identificar, por exclusão, todos os municípios expurgados em cada caso.

3.4. Organização dos dados para divulgação

O conjunto total de informações a serem publicadas pelo Diagnóstico 2009 será composto de:

- texto analítico sobre o resultado do levantamento de dados (Parte 1), a ser publicado posteriormente;
- grupo de tabelas contendo informações primárias por município (Parte 2);
- grupo de tabelas contendo indicadores, calculados a partir das informações primárias, por município (Parte 2);
- descrição metodológica dos procedimentos realizados – Anexo A (presente nas Partes 1 e 2);

- relação dos municípios que participaram do Diagnóstico respondendo ao formulário sobre o manejo de resíduos sólidos urbanos – Anexo B (presente nas Partes 1 e 2);
- glossário, dividido por modalidade de serviço de manejo, apresentando a definição de cada uma das informações solicitadas – Anexo C (presente nas Partes 1 e 2); e
- relação dos indicadores e suas respectivas expressões de cálculo – Anexo D (presente nas Partes 1 e 2).

São utilizados três meios para disseminação do Diagnóstico, contendo a totalidade do material (texto, tabelas, anexos):

- a) volumes impressos: sob esta forma são distribuídos aproximadamente mil exemplares;
- b) disponibilização na Internet; e
- c) aplicativo SNIS Série Histórica.

Nos casos do Aplicativo e da Internet estão disponíveis também os Diagnósticos anteriores, bem como os resultados relativos aos serviços de água e esgotos.

4. ÓRGÃOS GESTORES DOS SERVIÇOS DE MANEJO - natureza e concomitância na prestação de serviços de água e esgotos

As entidades consultadas, no caso, os órgãos públicos gestores do manejo de resíduos sólidos urbanos nos municípios, são em sua esmagadora maioria, órgãos da administração direta (97,5%). É seguido, de longe, por autarquias, sociedades de economia mista com administração pública e empresas públicas, como revela o Quadro 4.1, a seguir.

Chama atenção o fato de que na região norte não se verifica a existência de outra natureza a não ser a administração pública direta.

Nas demais regiões os números ficam próximos à média do País, sendo que na sudeste observa-se uma incidência pouco maior de autarquias.

QUADRO 4.1
Natureza jurídica dos órgãos gestores do
manejo de RSU por regiões
Brasil, 2009

Região	Municípios que responderam a Ge054	Natureza jurídica dos órgãos gestores (Ge054)			
		Administração pública direta	Autarquia	Empresa pública	Sociedade de economia mista com adm. pública
		(%)	(%)	(%)	(%)
Norte	105	100,0%	0,0%	0,0%	0,0%
Nordeste	418	97,4%	1,0%	1,2%	0,5%
Sudeste	670	96,3%	2,5%	0,4%	0,7%
Sul	607	98,5%	1,2%	0,0%	0,3%
Centro-Oeste	157	98,1%	1,3%	0,0%	0,6%
Total	1.957	97,5%	1,5%	0,4%	0,5%

Fonte: SNIS

Com o intuito de investigar, de forma sucinta, a gestão de outros serviços de saneamento efetivados pelo mesmo órgão municipal responsável pelo manejo dos resíduos sólidos urbanos, e daí, possíveis interfaces, apresenta-se no Quadro 4.2, a seguir, a informação quanto à prestação do serviço de água, esgoto ou ambos.

QUADRO 4.2
Prestação de outros serviços de saneamento pelos órgãos gestores
do manejo de RSU por regiões
Brasil, 2009

Região	Quantidade de municípios (municípios)	Prestação de serviços de água, esgoto ou ambos pelo órgão responsável pelo manejo de RSU (Ge056)			
		Somente manejo de resíduos	Manejo res. + abast. água	Manejo res. + esg. sanitário	Manejo res. + água + esgotos
		(%)	(%)	(%)	(%)
Norte	105	67,6	14,3	8,6	9,5
Nordeste	421	63,4	5,7	17,3	13,5
Sudeste	674	53,6	1,3	13,6	31,5
Sul	607	67,7	12,9	8,4	11,0
Centro-Oeste	157	67,5	13,4	3,8	15,3
Total	1.964	61,9	7,5	11,8	18,8

Fonte: SNIS

Verifica-se a predominância de órgãos que executam os serviços de manejo de forma exclusiva, alcançando 61,9%, seguida, bem atrás, por órgãos que também prestam serviços de abastecimento de água e esgotamento sanitário, cuja participação foi de 18,8%.

A sobreposição de informações que dão origem ao Quadro 4.1, com as do Quadro 4.2, indicam, por exemplo, que, das 30 autarquias do conjunto de 1.957 municípios, 21 (70%) são também responsáveis pela prestação dos serviços de água e esgotos no município e 9 (30%) prestam, exclusivamente, serviços de manejo. Nenhuma das autarquias presta o serviço de manejo concomitantemente com apenas o serviço de esgotamento sanitário.

De outro lado, dos 1.957 municípios, 344 (17,6%) órgãos da administração pública direta também prestam, concomitantemente, serviços de abastecimento de água e esgotamento sanitário.

5. ÍNDICES DE COBERTURA DO SERVIÇO REGULAR DE COLETA DOMICILIAR

Devido às altas taxas de cobertura do serviço regular de coleta de resíduos domiciliares em relação à população urbana – representado pelo indicador I016 do SNIS-RS - encontrado, em todas as demais edições do Diagnóstico com resultados muito próximos a 100%, o SNIS-RS, a partir deste ano, inaugurou um novo indicador. Trata-se do I015 – Taxa de cobertura do serviço regular de coleta de resíduos domiciliares em relação à população total (IBGE, 2009).

Uma síntese de seus resultados, agrupados por regiões brasileiras, é apresentada no quadro 5.1, a seguir, onde se percebem ainda altos índices de cobertura do serviço regular de coleta domiciliar em todas as regiões. A maior cobertura se dá na região sudeste, com 96,0% e a menor na norte com 88,6%. Vale dizer, no entanto, que os indicadores regionais ficam bem próximos ao indicador médio igual a 93,4%.

A respeito do entendimento do que seja uma coleta regular, parece importante mencionar que, para o SNIS-RS, a frequência mínima admitida é de uma vez por semana, tanto para zona urbana quanto para zona rural.

Para a elaboração do quadro 5.1 foram eliminados os municípios cuja insuficiência de dados não permitiu o cálculo do respectivo indicador, aqueles que o indicador resultou em zero, bem como aqueles poucos cujo resultado acusou menos de 20%. Nestes últimos casos por se identificarem outras informações incompatíveis com o baixo índice de atendimento.

QUADRO 5.1

Taxas de cobertura do serviço de coleta regular de RDO em relação à população total, por regiões
Brasil, 2009

Região	Quantidade de municípios	Taxa de cobertura da coleta domiciliar em relação à pop. total (I015)		
		Mínima	Máxima	Indicador médio
	(municípios)	(%)	(%)	(%)
Norte	83	29,1	100,0	88,6
Nordeste	352	20,5	100,0	89,1
Sudeste	595	24,9	100,0	96,0
Sul	537	20,0	100,0	93,1
Centro-Oeste	131	31,6	100,0	93,4
Total	1.698	20,0	100,0	93,4

Fonte: SNIS

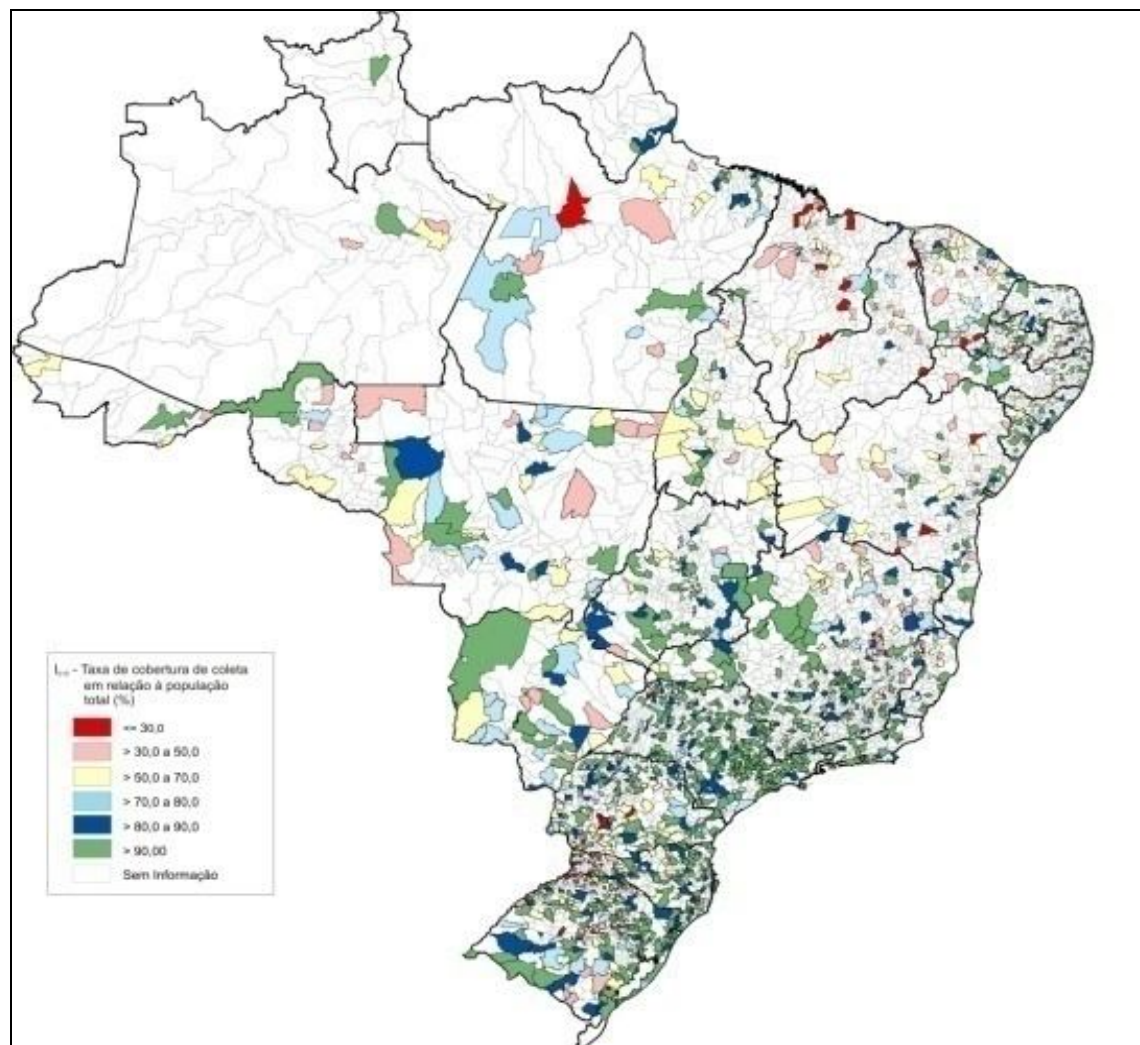
Do outro lado, 473 municípios (27,9%) acusam indicadores de cobertura iguais a 100%, o que implica em dizer que prestam o serviço de coleta regular de RDO à todas as residências urbanas e rurais de seus territórios.

Um aspecto que deverá ser mais bem investigado se concentra na possibilidade deste indicador I015 – taxa de cobertura do serviço de coleta regular de RDO em relação à população total - resultar mais reduzido, exatamente, nos municípios com maior percentual de população rural.

No intuito de auxiliar a percepção espacial do índice de cobertura deste serviço no País, principalmente a concentração dos municípios com mais baixos indicadores, no mapa 5.1, a seguir, é mostrada tal representação do indicador I015 para os municípios cujos dados permitiram o seu cálculo, constantes do quadro 5.1.

MAPA 5.1

Representação espacial da taxa de cobertura do serviço regular de coleta domiciliar em relação à população total – Indicador I_{015}
Brasil, 2009



Fonte: SNIS

6. MASSA COLETADA *PER CAPITA* DE RESÍDUOS SÓLIDOS DOMICILIARES E PÚBLICOS (RDO+RPU)

Por se tratar de um tema relevante e, muitas vezes, controverso, parece importante se tecer alguns comentários a cerca do indicador I021 – Massa coletada de (RDO+RPU) *per capita* em relação à população urbana.

Do universo de 1.964 municípios participantes desta edição do SNIS-RS, percebe-se um significativo acréscimo de volume de indicadores I021 calculados e aproveitados. Daquele montante, compuseram o quadro 6.1, apresentado adiante, um total de 1.087 municípios, o que corresponde a 55,3% do total.

A justificativa para a maior parte das eliminações se deve à insuficiência de uma ou mais parcelas componentes do cálculo do indicador, quais sejam: informações Co116, Co117, Co142 e Cs048, que se referem, respectivamente, às quantidades de RDO+RPU coletadas pela Prefeitura, por empresas, por outros executores e por organizações de catadores com apoio da Prefeitura.

Dos demais expurgos situados abaixo ou acima dos limites citados no referido quadro, merece destaque a eliminação, por força da aplicação da metodologia, de 52 municípios cujos indicadores ficaram entre 3,1 e 6,0 kg/hab./dia, sendo que, dentre estes, encontra-se o da capital Boa Vista/RR (3,1kg/hab./dia).

Assim, uma análise dos indicadores I₀₂₁ quando agrupados por regiões brasileiras apresenta valores médios que vão de 0,81kg/hab./dia na sul até 1,47kg/hab./dia na centro-oeste, como pode ser visto no quadro 6.1 a seguir.

QUADRO 6.1
Massa coletada (RDO + RPU) *per capita* em relação à população urbana, por regiões
Brasil, 2009

Região	Quantidade de municípios	Massa coletada <i>per capita</i> (I021)		
		Mínimo	Máximo	Indicador médio
	(municípios)	(Kg/hab./dia)	(Kg/hab./dia)	(Kg/hab./dia)
Norte	48	0,12	2,74	1,15
Nordeste	202	0,11	2,81	1,03
Sudeste	392	0,10	2,58	0,88
Sul	366	0,10	2,96	0,81
Centro-Oeste	79	0,10	2,55	1,47
Total	1.087	0,10	2,96	0,96

Fonte: SNIS

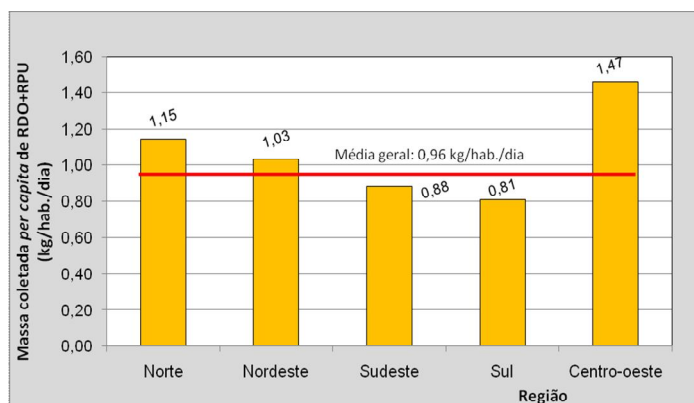
Chama atenção o fato dos menores valores serem encontrados nas regiões mais desenvolvidas economicamente do País, a sudeste e a sul, onde os mesmos atingem 0,88 e 0,81kg/hab./dia, respectivamente.

O maior valor médio encontrado foi para a região centro-oeste (1,42kg/hab./dia), o qual também merece destaque por seu distanciamento - de quase 50% para mais - do valor da média nacional de 0,96kg/hab./dia.

Uma visualização dos valores do quadro 6.1 pode ser vista no Gráfico 6.1, a seguir.

GRÁFICO 6.1

Média da massa coletada (RDO + RPU) *per capita* em relação à população urbana (I_{021}), por regiões Brasil, 2009



Fonte: SNIS

Curiosamente, uma interpretação que poderia justificar os menores valores para tais regiões seria o fato de que nelas haveria um maior controle decorrente da pesagem rotineira dos resíduos. Assim, com o intuito de se possibilitar o estabelecimento de alguma correlação entre um menor valor e o uso da balança executou-se a investigação sobre esta prática, a qual é esboçada pelo quadro 6.2 a seguir.

QUADRO 6.2

Uso de balança por regiões Brasil, 2009

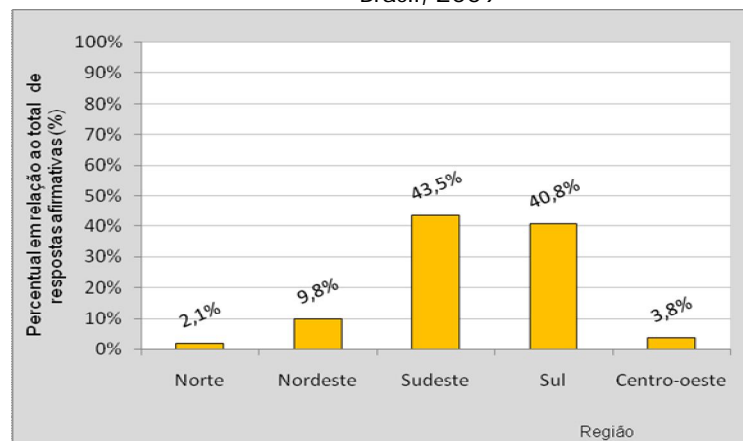
Região	Quantidade de municípios			
	Que pesam e não pesam (Co021= SIM ou NÃO)	Que pesam (Co021 = SIM)	Percentual de municípios que pesam por Região	Percentual de municípios que pesam em relação ao País
	(municípios)	(municípios)	(%)	(%)
Norte	103	11	10,7%	2,1%
Nordeste	409	52	12,7%	9,8%
Sudeste	660	230	34,8%	43,5%
Sul	590	216	36,6%	40,8%
Centro-Oeste	152	20	13,2%	3,8%
Total	1.914	529	27,6%	100,0%

Fonte: SNIS

Percebe-se de forma muito evidente o desequilíbrio da prática de pesagem nos municípios das regiões sudeste e sul com os das regiões norte, nordeste e centro-oeste.

Em termos percentuais relativos ao País, na presente amostra de 2009, verifica-se que, dos municípios que pesam seus resíduos, 84,3% estão localizados nas regiões sul e sudeste.

GRÁFICO 6.2
Uso de balança por regiões
Brasil, 2009



Fonte: SNIS

Assim poderia aí se apoiar a justificativa de valores *per capita* mais reduzidos para as respectivas regiões, contudo, repetindo-se os mesmos procedimentos metodológicos aplicados aos 1.087 municípios do quadro 6.1, para o conjunto dos 345 municípios que, simultaneamente, responderam de forma afirmativa à informação Co021 (uso de balança), obtêm-se um comportamento similar para todas as regiões, aliado, inclusive, a valores médios regionais praticamente idênticos aos encontrados no quadro 6.1.

Tal confrontação sugere, aliás, que outros fatores possam estar interferindo significativamente para o aparecimento de resultados *per capita* mais elevados para os municípios das regiões norte, nordeste e centro-oeste, os quais podem decorrer, desde sua composição gravimétrica à incidência de subregistros de quantidades coletadas por uma coleta seletiva não oficial ou de quantidades coletadas por outros executores até então clandestinos ou sem controle por parte dos órgãos gestores municipais. Aliás, a crescente participação do setor privado no ramo da coleta de resíduos, especialmente de grandes geradores, pode também estar sendo um fato relevante a contribuir para alguma explicação.

Além disso, um viés de alta para o *per capita* de algumas regiões pode também decorrer da presença de municípios de grande porte populacional. Vale assinalar, neste caso, o expressivo peso dos valores de I021 referentes a capitais, tais como Manaus/AM (1,50kg/hab./dia), Fortaleza/CE (1,3kg/hab./dia) e Brasília/DF (2,4kg/hab./dia), cujos valores, certamente, contribuem para a elevação dos respectivos índices regionais.

Para maior clareza e identificação de possíveis motivos da situação acima representada foi também elaborado o Mapa 6.1 apresentado adiante, composto a partir do quadro 6.3, o qual sintetiza o panorama do *per capita* para cada Estado brasileiro.

Para a confecção do quadro e do mapa citados foram admitidos os 1.087 municípios que tiveram seu indicador I021 situado dentro do intervalo estabelecido dentro dos limites no quadro 6.1 apresentado anteriormente

QUADRO 6.3

Média da massa coletada (RDO + RPU) *per capita* em relação à população urbana por Estado

Brasil, 2009

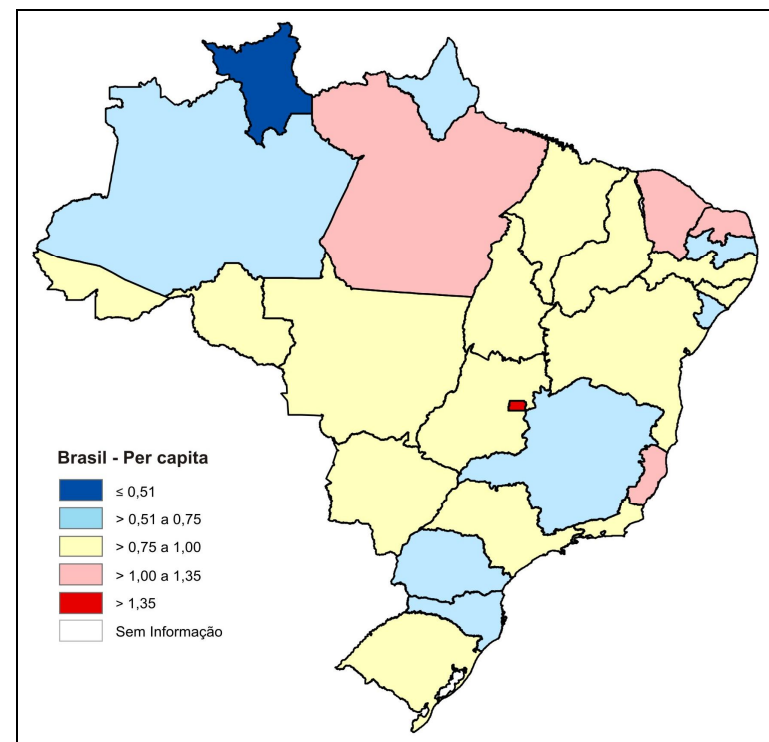
Estado		Quantidade de municípios	Valor médio do <i>per capita</i> (RDO+RPU) em relação à pop. urbana (I ₀₂₁)
Sigla	Nome	(municípios)	(kg/hab./dia)
AC	ACRE	4	0,85
AL	ALAGOAS	18	0,78
AP	AMAPÁ	1	0,60
AM	AMAZONAS	3	0,70
BA	BAHIA	49	0,87
CE	CEARÁ	34	1,03
ES	ESPÍRITO SANTO	13	1,01
GO	GOIÁS	38	0,94
MA	MARANHÃO	15	0,95
MT	MATO GROSSO	19	0,79
MS	MATO GROSSO DO SUL	21	0,87
MG	MINAS GERAIS	163	0,70
PA	PARÁ	13	1,02
PB	PARAÍBA	29	0,72
PR	PARANÁ	110	0,74
PE	PERNAMBUCO	18	0,82
PI	PIAUÍ	11	0,89
RJ	RIO DE JANEIRO	22	0,95
RN	RIO GRANDE DO NORTE	13	1,14
RS	RIO GRANDE DO SUL	147	0,80
RO	RONDÔNIA	9	0,81
SC	SANTA CATARINA	109	0,75
SP	SÃO PAULO	194	0,80
SE	SERGIPE	15	0,62
TO	TOCANTINS	17	0,95
DF	DISTRITO FEDERAL	1	2,43
RR	RORAIMA	1	0,37
TOTAL DE MUNICÍPIOS		1.087	-

Fonte: SNIS

MAPA 6.1

Média da massa coletada (RDO + RPU) *per capita* em relação à população urbana (I₀₂₁) por Estado

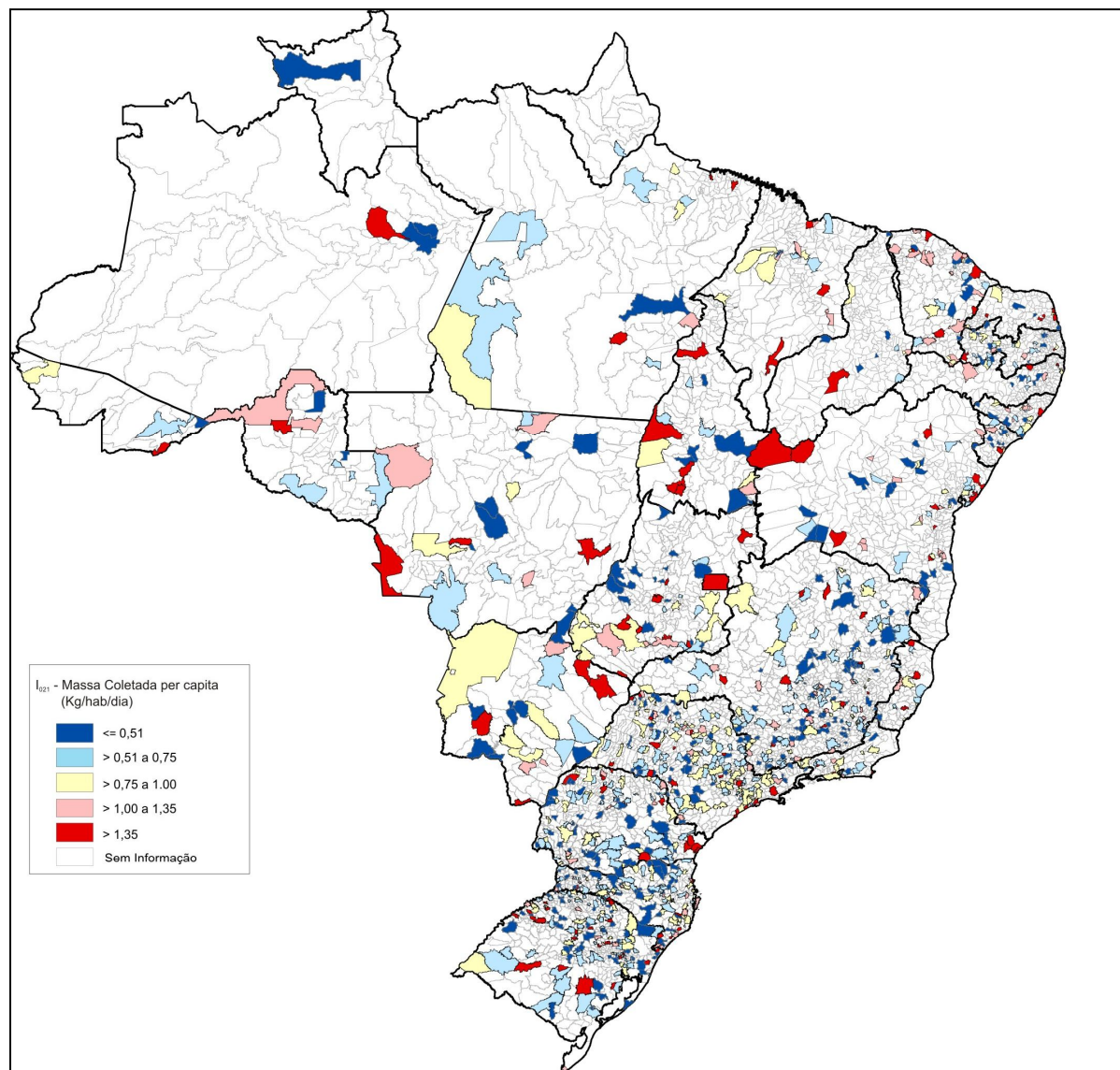
Brasil, 2009



Fonte: SNIS

No Mapa 6.2, a seguir, apresenta-se a representação espacial da massa coletada (RDO + RPU) *per capita* em relação à população urbana (indicador I₀₂₁) nos 1.087 municípios cujos dados permitiram o cálculo deste indicador.

MAPA 6.2
Massa coletada (RDO + RPU) *per capita* em relação à população urbana (I_{021}) por município
Brasil, 2009



Fonte: SNIS

No entanto, como já mencionado, o que se percebe é que a análise efetivada por região parece sofrer forte influência das capitais, principalmente nos estados do centro-oeste e norte. Daí uma avaliação, talvez mais pertinente, possa se embasar no método da estratificação por faixas populacionais, conforme já em uso pelo SNIS-RS. Tal procedimento implica nos seguintes resultados.

QUADRO 6.4

Média da massa coletada (RDO+RPU) *per capita* em relação à população urbana por faixa populacional, Brasil, 2009

Faixa populacional	Quantidade de municípios	Massa coletada <i>per capita</i> (I021)		
		Mínimo	Máximo	Indicador médio
	(municípios)	(Kg/hab./dia)	(Kg/hab./dia)	(Kg/hab./dia)
1	753	0,10	2,96	0,81
2	187	0,15	2,08	0,77
3	82	0,36	2,36	0,81
4	53	0,49	2,41	0,97
5	10	0,73	2,43	1,19
6	2	0,89	0,99	0,95
Total	1.087	0,10	2,96	0,96

Fonte: SNIS

Assim, embora se reconheçam as diversidades estruturais dos serviços de limpeza urbana, aliados às diversidades culturais, econômicas e sociais do País, na hipótese de se aplicar os indicadores médios citados por faixas populacionais e tomando-se as respectivas populações urbanas para o ano 2009, é possível se estimar que a coleta de resíduos domiciliares e públicos na área urbana dos municípios brasileiros deva atingir aproximadamente 145 mil toneladas por dia, valor que implica num montante aproximado de 53 milhões de toneladas/ano de resíduos domiciliares e públicos (RDO+RPU) considerado “potencialmente” coletado em 2009.

Finalmente, a respeito deste indicador I021, um outro fato que ainda merece destaque é que seu denominador não leva em consideração a população atendida declarada pelo município

(Co50 e Co147), e sim, a população urbana do SNIS (Ge002). Tal deficiência, justificada especialmente pela dificuldade dos municípios em estimar sua população atendida é, em parte, compensada pelo alto índice de cobertura deste serviço de coleta domiciliar na zona urbana, conforme pode ser verificado pela grande quantidade de valores próximos a 100% atribuído ao indicador I016.

Entretanto, numa tentativa de sanar esta lacuna relacionada à estimativa da população atendida e, mesmo com as restrições acima citadas, esta edição de 2009 do SNIS-RS, adotou um novo indicador, qual seja, o I028 – Massa coletada *per capita* de RDO+RPU em relação à população atendida que pode ser consultado em sua Tabela In02. Vale ressaltar, entretanto que, como tal indicador inclui, em seu numerador, a quantidade de resíduos públicos, alguma imperfeição poderá advir daí, já que, dentre outros aspectos, nem toda população atendida com serviço domiciliar é também atendida com o serviço de varrição de resíduos públicos.

Outra tentativa de apurar o valor da taxa *per capita* de coleta é realizada através do cálculo do indicador I022 – Massa coletada *per capita* de RDO (somente) em relação à população atendida (declarada pelo informante). Seus resultados podem ser consultados também na Tabela In02.

7. COLETA SELETIVA, PARTICIPAÇÃO DE CATADORES E RECUPERAÇÃO DE MATERIAIS RECICLÁVEIS

A coleta seletiva é praticada em 34,9% dos municípios participantes, como se pode notar pelo quadro 7.1, adiante.

Vale ressaltar que não se tem informações sobre a abrangência dessa coleta seletiva em cada município, podendo a mesma ocorrer somente em uma pequena parte como também em parte significativa do município, contudo, é bastante nítida a incidência deste serviço nas regiões sul e sudeste, onde este índice atinge mais de 45% dos municípios, enquanto nas demais regiões não chega a 20%.

QUADRO 7.1
Realização de coleta seletiva, por regiões
Brasil, 2009

Região	Quantidade de municípios que responderam (Cs001)	Municípios com coleta seletiva	
		Absoluto	Relativo
	(municípios)	(municípios)	(%)
Norte	102	8	7,8
Nordeste	415	46	11,1
Sudeste	667	306	45,9
Sul	599	287	47,9
Centro-Oeste	151	28	18,5
Total	1.934	675	34,9

Fonte: SNIS

Um aspecto importante é que, por não raras vezes, se torna motivo de confusão, é que o universo de 1.934 municípios constantes do quadro 7.1 (realização da coleta seletiva) não coincide com o conjunto de municípios que participam do quadro 7.5 referente à recuperação de materiais recicláveis. Infelizmente ainda não foi possível se estabelecer correlações devido à

difficultades de obtenção e precisão dos dados, aliado ao fato de que a recuperação de materiais pode se dar através de triagem de resíduos não recolhidos por uma coleta seletiva. Isto ocorre, por exemplo, quando os resíduos (misturados) passam por uma unidade de triagem e compostagem ou mesmo, quando são segregados num lixão.

Apesar da dificuldade de se obter dados precisos a cerca das quantidades recolhidas via coleta seletiva, apurou-se a incidência de valores médios *per capita* que vão de 1,8Kg/hab./ano na região nordeste a 20,0Kg/hab./ano na região sul, com média nacional, baseada nestes 486 casos, de 8,1Kg/hab./ano, conforme expresso no quadro 7.2 a seguir.

Vale registrar que a diferença entre as médias *per capita* atinge uma variação de 10 vezes entre as regiões com valores extremos, a nordeste e a sul.

A fim de se correlacionar esta média nacional de 8,1kg/hab./ano (admitida como indicador da quantidade *per capita* de coleta seletiva) com o valor médio do I021 (massa coletada *per capita* de RDO+RPU) expresso no quadro 6.1 e igual a 0,96kg/hab./dia (350,4kg/hab./ano) conclui-se que a prática da coleta seletiva no país ainda se encontra num patamar muito baixo, não passando dos 2,4% da quantidade total de RDO+RPU coletada.

QUADRO 7.2
Massa de resíduos sólidos coletada pela coleta seletiva, média municipal e *per capita*, por regiões
Brasil, 2009

Região	Quantidade coletada (Cs26)	Quantidade de municípios	Médias <i>per capita</i> da coleta seletiva admitidas por município		Média municipal	População urbana	Média <i>per capita</i> coletada seletivamente
			Mínima	Máxima			
	(t/ano)	(municípios)	(Kg/hab./ano)	(Kg/hab./ano)	(t/mun./ano)	(habitantes)	(Kg/hab./ano)
Norte	8.991	3	0,2	99,1	2.996,9	2.084.659	4,3
Nordeste	19.650	29	0,1	137,4	677,6	10.723.180	1,8
Sudeste	291.274	233	0,1	240,8	1.250,1	43.858.897	6,6
Sul	238.687	204	0,1	234,3	1.170,0	11.939.427	20,0
Centro-Oeste	32.121	17	0,4	103,0	1.889,4	4.417.515	7,3
Total	590.723	486	0,1	240,8	1.215,5	73.023.678	8,1

Fonte: SNIS

Desagregando-se a quantidade recolhida pela coleta seletiva segundo seus agentes executores, verifica-se pelo quadro 7.3 a seguir que, a participação de empresas contratadas pelas prefeituras é a maior com 45,5% dos municípios, seguida da participação das associações de catadores com apoio da prefeitura com praticamente 30%.

QUADRO 7.3

Massa de resíduos sólidos coletada pela coleta seletiva segundo agente executor, por regiões
Brasil, 2009

Região	Quantidade de municípios	Quantidade coletada por executor		
		Pela prefeitura (Cs023)	Por empresas contratadas pela prefeitura (Cs024)	Por catadores com apoio da prefeitura (Cs048)
	(municípios)	(%)	(%)	(%)
Norte	3	80,1	19,3	0,6
Nordeste	30	14,3	5,6	80,2
Sudeste	221	27,6	33,7	38,7
Sul	200	15,6	69,1	15,3
Centro-Oeste	16	66,8	0,8	32,4
Total	470	25,3	45,0	29,7

Fonte: SNIS

Parece importante ressaltar aqui que não está se analisando, neste momento, a qualidade do material reciclável proveniente desta coleta, o que pode dar outra dimensão aos percentuais acima, especialmente no caso das associações de catadores, já que é sabido que o material coletado por estes agentes, conta com uma pré-triagem implicando, portanto, em menor índice de rejeito ou, em outras palavras, em maior aproveitamento do material coletado.

Passo adiante no sentido de se avaliar a eficiência da recuperação de materiais recicláveis – coletados via seletiva ou não – foi composto o quadro 7.4 a seguir.

Apesar da necessidade de se realizar diversos expurgos para o indicador I_{032} – Massa recuperada *per capita* - uma avaliação do conjunto das informações Cs_{009} (massa total recuperada), permite inferir que as atividades de triagem resultam, nos 638 municípios que tiveram informações consistentes (situadas dentro dos limites mínimo e máximo), um aproveitamento de 447,7 mil toneladas de recicláveis, distribuídas por regiões conforme mostrado no quadro 7.4 a seguir.

QUADRO 7.4

Massa de resíduos sólidos recuperada, total e *per capita*, por regiões
Brasil, 2009

Região	Quantidade de municípios	Massa recuperada		Massa recuperada <i>per capita</i> (I032)		
		Total (Cs009)	Média municipal	Mínimo	Máximo	Indicador médio
	(municípios)	(t/ano)	(t/mun./ano)	(Kg/hab./ano)	(Kg/hab./ano)	(Kg/hab./ano)
Norte	6	9.332	1.555	0,2	99,1	4,4
Nordeste	48	35.463	739	0,1	120,0	3,8
Sudeste	285	198.630	697	0,1	125,7	4,6
Sul	262	171.445	654	0,1	125,6	14,7
Centro-Oeste	37	32.840	888	0,4	93,2	5,4
Total	638	447.710	702	0,1	125,7	6,2

Fonte: SNIS

Ressalta-se o elevado valor de I032 atingido pela região sul (14,7kg/hab./dia) contra uma média nacional de 6,2kg/hab./dia. Aliás, também chama atenção o fato de nenhuma outra região alcançar sequer o valor médio do País, o que implica em se destacar ainda mais os resultados positivos da recuperação de recicláveis naquela região.

Curiosamente, os resultados da estratificação dos valores do indicador I_{032} por faixas populacionais apontam uma melhor recuperação nos municípios de pequeno porte, como se pode notar no quadro 7.5, a seguir.

QUADRO 7.5
Massa de resíduos sólidos recuperada, total e *per capita*, segundo
porte dos municípios
Brasil, 2009

Faixa populacional	Quantidade de municípios	população urbana	Massa recuperada		Massa recuperada <i>per capita</i> (I032)		
			Total (Cs009)	Média municipal	Mínimo	Máximo	Indicador médio
	(mun.)	(hab.)	(t/ano)	(t/mun./ano)	(Kg/hab./ano)		
1	373	2.764.286	63.931	171,4	0,1	125,7	23,1
2	139	6.579.751	84.192	605,7	0,1	118,6	12,8
3	69	10.759.788	95.613	1.385,7	0,1	120,0	8,9
4	46	20.311.279	115.987	2.521,5	0,1	72,2	5,7
5	9	15.125.559	59.982	6.664,6	0,1	13,2	4,0
6	2	16.567.326	28.005	14.002,6	0,7	2,3	1,7
Total	638	72.107.989	447.710	701,7	0,1	125,7	6,2

Fonte: SNIS

Trabalhando-se com os agrupamentos das 6 faixas propostas o *per capita* (I₀₃₂), acusa uma considerável queda deste valor com o crescimento dos municípios. Vê-se que o valor médio para toda a coleção de dados, de 6,2 Kg/hab./ano, é alimentado por ampla variação de 23,1 na faixa 1 a 1,7kg/hab./ano na faixa 6, com queda contínua.

A média por habitante, parâmetro que homogeneiza os dados, mostra alta taxa de reaproveitamento nos municípios pequenos da faixa 1 (ate 30 mil habitantes), embora seja preciso ponderar que os resultados destas faixas possam ser bastante influenciados pela possibilidade de existência de usinas de triagem, principalmente nos municípios da faixa citada. Nestes casos, pode ser que toda massa de resíduos esteja sendo encaminhada à usina, contando ou não com uma prévia coleta seletiva, ou seja, um alto índice de recuperação de materiais pode não necessariamente significar a existência ou melhor eficiência de uma coleta seletiva.

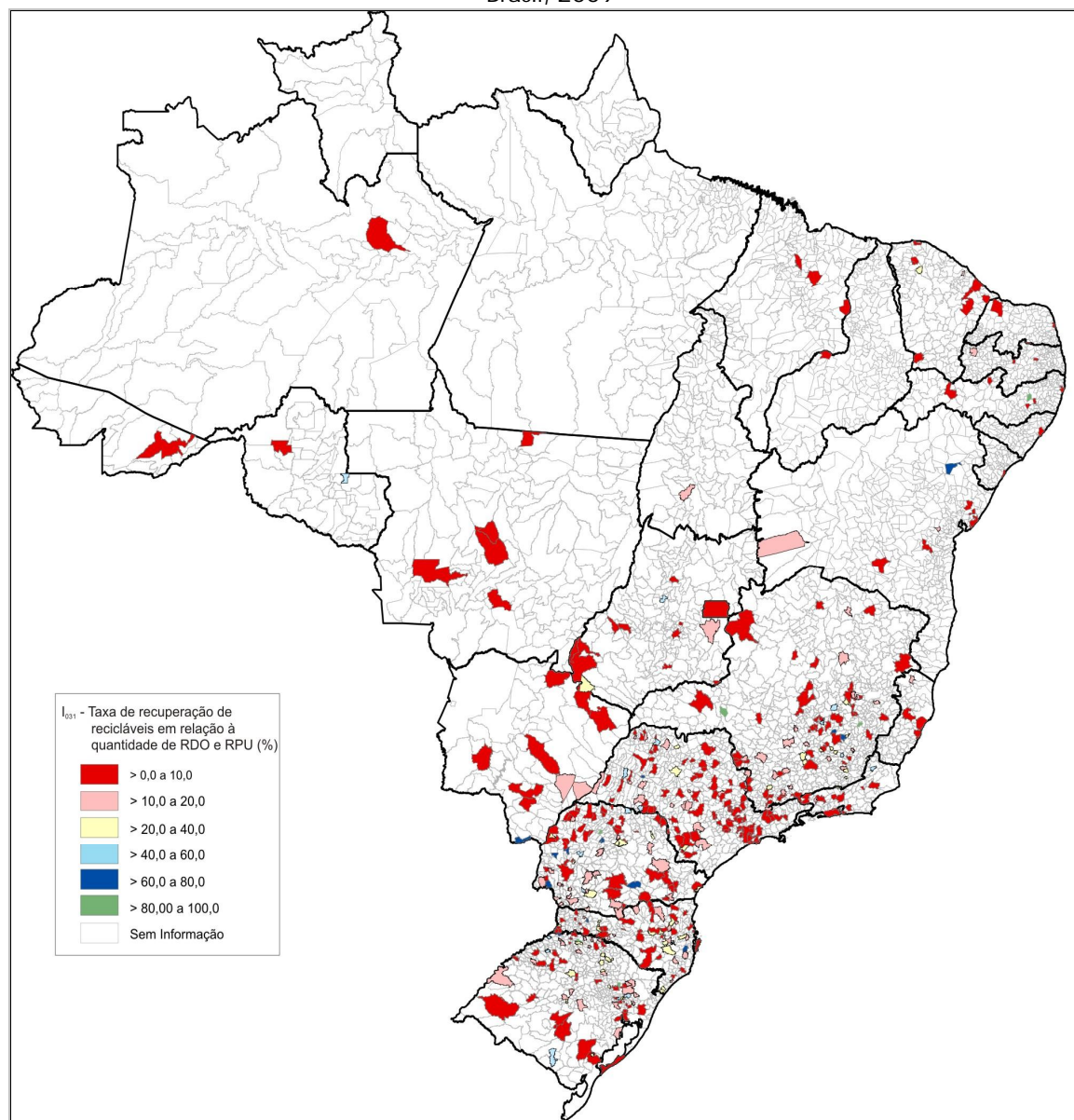
De outro campo de visão, avaliando-se o significado da quantidade de recicláveis secos recuperados frente à massa total de RDO+RPU coletada no município, o SNIS-RS calcula também o indicador I031 - taxa de recuperação de materiais recicláveis em relação à quantidade total (RDO + RPU) coletada.

Assim, no mapa 7.1 a seguir, apresenta-se a representação espacial desta taxa de recuperação de materiais recicláveis secos em relação à quantidade total de RDO+RPU - (I031) - para cada município constante do quadro 7.4.

Importante lembrar que os baixos valores resultantes para este indicador - I031 - se referem exclusivamente à parcela de “materiais recicláveis secos” (papel, plástico, metal, vidro e outros recicláveis com exceção da matéria orgânica). Este fato deve ser levado em consideração tanto maior for a fração da matéria orgânica presente na massa de RDO+RPU do município.

A fim de se estimar a massa recuperada no País, é possível se repetir o mesmo método de cálculo aplicado sobre a quantidade de RDO+RPU, ou seja, efetuar-se a soma do produto dos indicadores médios por faixa populacional pelas respectivas populações urbanas do Brasil (quadro 2.3). Como resultado encontra-se um valor aproximado de 1,6 milhões de toneladas recuperadas, o que corresponde a 3% do total de resíduos domiciliares e públicos “potencialmente” coletados. Entretanto é importante ressaltar que, esta parcela aparentemente muito reduzida – de 3% incidente sobre o total de RDO+RPU - assume maior significado quando se admite que a fração de “materiais recicláveis secos” presente no conjunto dos RDO+RPU seja, por exemplo, de 30% (exceto matéria orgânica). Nesta hipótese, estima-se que, no País, sejam recuperados aproximadamente 10% do conjunto de recicláveis secos (papel, plástico, metal e vidro) incidente no nosso “lixo”.

MAPA 7.1
Representação espacial da taxa de recuperação de materiais recicláveis em relação à quantidade total de RDO + RPU coletada (I031)
Brasil, 2009



Fonte: SNIS

8. VEÍCULOS USADOS NA COLETA DE RESÍDUOS DOMICILIARES E PÚBLICOS

Dos 1.964 municípios participantes do SNIS-RS 2009 foi possível aproveitar dados de 1.597 (81,3%). Vale comentar que, dentre os principais motivos de eliminação de informações sobre veículos, a maior se deve à insuficiência de preenchimento dos respectivos campos e outra ao preenchimento com quantidades extremamente excessivas, que por vezes, foram confundidas com o ano de fabricação do veículo. Parece importante chamar atenção sobre este aspecto, já que qualquer outro exercício com esta base de dados do SNIS-RS deverá levar em conta estas impropriedades não corrigidas pelos municípios.

Assim, para efeito de se compor com uma amostra consistente, foi necessário se estabelecer o “indicador médio de veículos por habitante” e daí em diante, utilizar-se os procedimentos típicos de expurgos adotados pelo SNIS-RS. Isto resultou na presente amostra do quadro 8.1, a qual mostra um equilíbrio entre os valores regionais, variando de 0,11 a 0,16 para a região centro-oeste e nordeste, respectivamente. O indicador médio nacional ficou em 0,13 veículos/1.000habitantes.

QUADRO 8.1
Quantidade de veículos da coleta de RDO + RPU e indicador médio por habitante, segundo regiões
Brasil, 2009

Região	Quantidade de municípios	População urbana - Ge002	Quantidade de veículos	Valor mínimo	Valor máximo	Indicador médio
	(munic.)	(habitantes)	(veic.)	(veículos/1.000hab.)		
Norte	81	6.787.378	838	0,01	1,88	0,12
Nordeste	354	20.436.203	3.260	0,02	1,89	0,16
Sudeste	576	54.433.057	6.565	0,03	1,84	0,12
Sul	475	15.299.270	2.132	0,03	1,90	0,14
Centro-Oeste	111	7.129.318	753	0,01	1,62	0,11
Total	1.597	104.085.226	13.548	0,01	1,90	0,13

Fonte: SNIS

O tipo mais comum de veículos utilizados para a coleta de RDO+RPU são os caminhões do tipo basculante, baú ou carroceria que compõem 45,0% da frota informada, seguidos dos caminhões compactadores que chegam a 39,0% do total, conforme quadro 8.2 abaixo.

Dos demais, que somam 16,0%, destaca-se o trator agrícola com reboque com 9,2%, seguido das carroças de tração animal, dos caminhões “brook” (poliguindastes) e das embarcações, estas últimas com menos de 1%.

QUADRO 8.2
Composição da frota de coleta de RDO + RPU, segundo tipo de veículo
Brasil, 2009

Tipo de veículo	Quantidade (veículos)	Percentual por tipo (%)
Caminhão compactador ⁽¹⁾	5.286	39,0
Cam. basc., baú ou carroceria ⁽²⁾	6.103	45,0
Cam. poliguindaste (“brook”) ⁽³⁾	391	2,9
Trator agrícola c/eboque ⁽⁴⁾	1.240	9,2
Tração animal ⁽⁵⁾	469	3,5
Embarcações ⁽⁶⁾	59	0,4
Total (1.597 municípios)	13.548	100,0

Fonte: SNIS

- (1) Co054 a Co059
- (2) Co063 a Co068
- (3) Co072 a Co077
- (4) Co081 a Co086
- (5) Co090 a Co095
- (6) Co155 a Co160

No conjunto da frota os veículos são predominantemente de propriedade privada, alcançando 59,8%. Como se nota pelo quadro 8.3 a diferença de propriedade se destaca no caso dos caminhões compactadores, sendo o setor privado detentor de 71,5% e o público de 28,5% do total de 5.286 veículos, ou seja, o privado tem cerca de 2,5 vezes mais veículos do que o público.

Esta configuração se altera quando se foca nos tratores agrícolas com reboque e nos políguidastes. Neste caso o peso do setor público fica mais evidente. Os tratores pertencentes ao agente público chega a 88,2% e os políguidastes a 85,1%, superando o privado em mais de 5 vezes em cada caso.

QUADRO 8.3
Quantidade de veículos na frota de coleta de RDO + RPU por proprietário, segundo tipo de veículos
Brasil, 2009

Tipo de veículo	Quantidade de veículos da coleta de RDO + RPU					
	Prefeitura		Empresas		Total (Pref.+ empresas)	
	(veículos)	(%)	(veículos)	(%)	(veículos)	(%)
Caminhão compactador ⁽¹⁾	1.504	28,5%	3.782	71,5%	5.286	100%
Cam. basc., baú ou carroceria ⁽²⁾	2.499	40,9%	3.604	59,1%	6.103	100%
Caminhão políguidaste ("brook") ⁽³⁾	157	88,2%	21	11,8%	178	100%
Trator agrícola c/eboque ⁽⁴⁾	1.055	85,1%	185	14,9%	1.240	100%
Tração animal ⁽⁵⁾	192	40,9%	277	59,1%	469	100%
Embarcações ⁽⁶⁾	45	76,3%	14	23,7%	59	100%
Total	5.452	40,2%	8.096	59,8%	13.548	100%

Fonte: SNIS

- (1) Co054 a Co059
- (2) Co063 a Co068
- (3) Co072 a Co077
- (4) Co081 a Co086
- (5) Co090 a Co095
- (6) Co155 a Co160

A distribuição desta frota pelas regiões brasileiras é vista nos quadros 8.4 a 8.6 a seguir.

Pelo quadro 8.4 nota-se a forte concentração de veículos na região sudeste. Aliás, sem tanta estranheza devido à concentração populacional, a parcela de utilização da frota neste caso detém praticamente metade da frota do país, alcançando 48,5%.

Vem, bastante atrás, a região nordeste que utiliza metade da frota da primeira, chegando a 24,1% do total de veículos.

QUADRO 8.4
Quantidade de veículos na frota de coleta de RDO + RPU por proprietário, segundo regiões
Brasil, 2009

Região	Quantidade de municípios	Quantidade de veículos			Percentual por região
		Prefeitura	Empresas	Pref.+ emp.	
	(municípios)	(veículos)	(veículos)	(veículos)	(%)
Norte	1.504	391	447	838	6,2%
Nordeste	2.499	1.048	2.212	3.260	24,1%
Sudeste	157	2.607	3.958	6.565	48,5%
Sul	1.055	983	1.149	2.132	15,7%
Centro-Oeste	192	423	330	753	5,6%
Total	1.597	5.452	8.096	13.548	100,0%

Fonte: SNIS

Nos quadros seguintes pode-se averiguar a distribuição por proprietário e tipo de veículo, segundo as regiões.

Com relação aos caminhões compactadores, chama atenção o fato de iniciativa privada contar com uma distribuição mais regular em todas as regiões, variando de 61,3 a 80,9%.

O mesmo não se nota com a frota de caminhões basculantes, carrocerias ou baús, cuja participação é mais intensa na região nordeste com 71,2% e menos presente na região centro-oeste que atinge 35,7%, mostrando uma bem maior variação do que no caso dos compactadores.

QUADRO 8.5
Quantidade de veículos na frota de coleta de RDO + RPU por proprietário, segundo regiões
Brasil, 2009

Região	Quantidade de municípios	Quantidade de veículos da coleta de RDO + RPU											
		compactador		bascula, baú ou carroceria		poliguindaste		tratores agrícolas/reboque		tração animal		embarcação	
	(municípios)	Prefeitura	Empresa	Prefeitura	Empresa	Prefeitura	Empresa	Prefeitura	Empresa	Prefeitura	Empresa	Prefeitura	Empresa
Norte	81	56	237	236	151	9	21	66	2	1	36	23	0
Nordeste	354	160	659	500	1.235	26	39	219	74	141	196	2	9
Sudeste	576	851	1.963	1.110	1.731	103	129	486	86	39	45	18	4
Sul	475	298	703	480	391	15	39	186	16	2	0	2	0
Centro-Oeste	111	139	220	173	96	4	6	98	7	9	0	0	1
Total	1.597	1.504	3.782	2.499	3.604	157	234	1.055	185	192	277	45	14

Fonte SNIS

QUADRO 8.6
Percentuais referentes às quantidades de veículos na frota de coleta de RDO + RPU por proprietário, segundo regiões
Brasil, 2009

Região	Quantidade de municípios	Percentual de Prefeitura / Empresas por proprietário de veículo											
		compactador		bascula, baú ou carroceria		poliguindaste		tratores agrícolas/reboque		tração animal		embarcação	
	(municípios)	Prefeitura	Empresa	Prefeitura	Empresa	Prefeitura	Empresa	Prefeitura	Empresa	Prefeitura	Empresa	Prefeitura	Empresa
Norte	81	19,1%	80,9%	61,0%	39,0%	30,0%	70,0%	97,1%	2,9%	2,7%	97,3%	100,0%	0,0%
Nordeste	354	19,5%	80,5%	28,8%	71,2%	40,0%	60,0%	74,7%	25,3%	41,8%	58,2%	18,2%	81,8%
Sudeste	576	30,2%	69,8%	39,1%	60,9%	44,4%	55,6%	85,0%	15,0%	46,4%	53,6%	81,8%	18,2%
Sul	475	29,8%	70,2%	55,1%	44,9%	27,8%	72,2%	92,1%	7,9%	100,0%	0,0%	100,0%	0,0%
Centro-Oeste	111	38,7%	61,3%	64,3%	35,7%	40,0%	60,0%	93,3%	6,7%	100,0%	0,0%	0,0%	100,0%
Total	1.597	28,5%	71,5%	40,9%	59,1%	40,2%	59,8%	85,1%	14,9%	40,9%	59,1%	76,3%	23,7%

Fonte SNIS

Também se destaca o forte papel das prefeituras como proprietárias dos tratores agrícolas com reboque, cujo percentual mínimo é de 74,5% na região nordeste e máximo na norte, 97,1%.

No caso das embarcações há uma presença maior das empresas na região centro-oeste e na nordeste, onde seus índices alcançam 100,0% e 81,8%, respectivamente.

9. GERAÇÃO DE EMPREGOS E TERCEIRIZAÇÃO NO SETOR

A geração de empregos diretos no setor chega a um valor médio de 1,92 trabalhadores por 1.000 habitantes (indicador I001), conforme quadro 9.1 a seguir. Entre seus valores extremos figuram 1,53 para a região sul e 2,36 para a nordeste, amplitude esta bastante significativa, embora, em termos absolutos, parecer pequena.

Julga-se importante comentar que a distribuição do contingente de trabalhadores por faixas populacionais possa assumir valores bem mais distanciados do indicador médio, principalmente no caso dos pequenos municípios.

Também é relevante mencionar que, por precaução, na elaboração do quadro 9.1, bem como do 9.2 adiante, foram admitidos somente os municípios que responderam, obrigatoriamente, às duas opções de contratação de trabalhadores – o campo do agente público e o campo do agente privado – e, simultaneamente, responderam não ter havido frentes de trabalho temporárias no respectivo município ano de referência.

QUADRO 9.1
Taxa de trabalhadores em relação à população urbana, segundo regiões
Brasil, 2009

Região	Quantidade de municípios	Taxa de empregados em relação à população urbana (I001)		
		Mínimo	Máximo	Indicador médio
	(municípios)	(empregados/1000hab.)		
Norte	53	1,0	11,5	1,79
Nordeste	232	0,6	16,3	2,36
Sudeste	418	0,3	15,8	1,90
Sul	427	0,3	15,2	1,53
Centro-Oeste	65	0,7	13,4	2,32
Total	1.195	0,3	16,3	1,92

Fonte: SNIS

Vale observar, entretanto que, a análise dos valores encontrados por regiões pode se diferenciar de uma análise elaborada por faixas populacionais, conforme poderá se notar com maiores detalhes quando da edição da *Parte I do Diagnóstico – Texto*. Contudo, a título de exemplo, aplicando-se os valores médios das taxas regionais de trabalhadores por habitante urbano expressas no quadro 9.1 sobre as respectivas populações urbanas (quadro 2.4), projeta-se um contingente aproximado de 315,7 mil empregos diretos. Enquanto isso, se tal estimativa for executada pelos valores encontrados por faixas populacionais chega-se a um montante de 344,3 empregos diretos gerados pelo setor em 2009, o que resulta numa diferença de 28,6 mil empregos, ou seja, uma diferença aproximada 10% entre as duas formas de cálculo.

O contingente de trabalhadores remunerados no setor para os 1.226 municípios (62,4% da amostra) com dados aproveitados alcança 146.775 pessoas, conforme mostra o quadro 9.2, sendo que aí não estão incluídos os catadores de materiais recicláveis.

QUADRO 9.2
Quantidade de trabalhadores remunerados da prefeitura e de empresas no manejo de RSU, segundo regiões
Brasil, 2009

Região	Quantidade de municípios	Quantidade de trabalhadores remunerados		
		Prefeitura (Ge015)	Empresas (Ge016)	Total
	(municípios)	(trabalhadores)	(trabalhadores)	(trabalhadores)
Norte	53	4.868	5.290	10.158
Nordeste	244	15.792	17.428	33.220
Sudeste	428	39.179	39.963	79.142
Sul	434	7.390	13.126	20.516
Centro-Oeste	67	2.498	1.241	3.739
Total	1.226	69.727	77.048	146.775

Fonte: SNIS

Tem-se praticamente metade dos trabalhadores alocados no agente público e metade no agente privado, com uma leve vantagem para a absorção de mão de obra pelas empresas, cuja taxa atinge 52,5%, conforme apresentado no quadro 9.3, a seguir.

QUADRO 9.3

Incidência de trabalhadores da prefeitura e de empresas no total de trabalhadores no manejo de RSU, segundo regiões
Brasil, 2009

Região	Quantidade de municípios	Incidência de empregados por agente executor	
		Prefeitura (I007)	Empresas (I008)
	(municípios)	(%)	(%)
Norte	53	47,9	52,1
Nordeste	244	47,5	52,5
Sudeste	428	49,5	50,5
Sul	434	36,0	64,0
Centro-Oeste	67	66,8	33,2
Total	1.226	47,5	52,5

Fonte: SNIS

Daí percebe-se certo equilíbrio entre a geração de empregos por agentes públicos e privados nas regiões norte, nordeste e sudeste. O que não ocorre na região centro-oeste, onde o agente público absorve 66,8% dos empregos e na região sul, onde, este mesmo agente, fica com apenas 36,0%.

Não se pode também ignorar a prática da contratação temporária ou “frentes de trabalho” presente em 391 municípios, ou seja, 20% dos participantes; cujo efetivo, que embora trabalhe na maioria dos casos alguns meses do ano, chega a alcançar mais de 15,5 mil postos de trabalho.

10. DESEMPENHO FINANCEIRO DOS ÓRGÃOS GESTORES DOS SERVIÇOS DE MANEJO DE RESÍDUOS SÓLIDOS URBANOS

Praticamente apenas 50% dos municípios brasileiros afirmaram realizar cobrança pelos serviços regulares de limpeza urbana. Percebe-se, entretanto, uma grande disparidade entre as regiões conforme exposto no quadro 10.1 a seguir.

Pode-se distinguir quatro situações: o nordeste com o índice mais baixo de cobrança, igual a 11,7% e bem distante da média nacional de 49,2%; o norte e o centro-oeste com índices de 28%, portanto bem superior ao do nordeste mas bem inferior ao do sudeste que é de 56,4%; e, a região sul que fica o mais alto índice de cobrança do país, com 76,5%, já bem maior do que o do sudeste.

QUADRO 10.1

Cobrança pelos serviços regulares de limpeza urbana, por regiões
Brasil, 2009

Região	Quantidade de municípios	Há cobrança	Não há cobrança
		(%)	(%)
Norte	105	28,6	71,4
Nordeste	418	11,7	88,3
Sudeste	669	56,4	43,6
Sul	600	76,5	23,5
Centro-Oeste	152	27,6	72,4
Total	1.944	49,2	50,8

Fonte: SNIS

Dentre os 945 municípios que discriminaram a forma de cobrança desses serviços regulares, verifica-se que a inserção de taxa específica no boleto do IPTU é a forma generalizada de execução, alcançando 91,2% dos casos. Em seguida figura a taxa específica no boleto do serviço de abastecimento de água com um indicador médio de 4,6%, seguido da incidência da taxa cobrada por outra forma (dentre as quais, “junto à ao boleto de energia

elétrica”) que abrange 2,1% dos casos, índice bem próximo ao da incidência da taxa em boleto específico igual a 1,9%. Apenas um município – Balneário Camburiú/SC – afirma cobrar através de tarifa, correspondendo a 0,1% dos casos.

Interessante notar o relativo alto índice de cobrança através do boleto do serviço de água para a região centro-oeste – igual a 11,9% - e, embora bem menor, para a região sul, com 6,4% dos município, ambos os valores bem superiores aos das demais regiões.

Por outro lado, vale ressaltar que, para as regiões norte e nordeste, o índice de cobrança através do boleto de água é nulo.

QUADRO 10.2
Forma da cobrança pelos serviços regulares
de limpeza urbana, por regiões
Brasil, 2009

Região	Quantidade de municípios	Taxa em boleto específico	Taxa específic a no boleto do IPTU	Tarifa	Outra forma	Taxa em boleto de água
	(munic.)	(%)	(%)	(%)	(%)	(%)
Norte	30	3,3	96,7	0,0	0,0	0,0
Nordeste	49	2,1	97,9	0,0	0,0	0,0
Sudeste	377	2,1	92,8	0,0	2,4	2,7
Sul	459	1,8	89,2	0,2	2,4	6,4
Centro-Oeste	42	0,0	88,1	0,0	0,0	11,9
Total	957	1,9	91,2	0,1	2,1	4,6

Fonte: SNIS

De forma geral, a receita arrecadada com os serviços de limpeza urbana tem-se mostrado insuficiente para manter as atividades de manejo de resíduos sólidos, como aponta o indicador I₀₀₅ – Auto-suficiência financeira da prefeitura com o manejo de resíduos sólidos urbanos, incluindo aí aqueles serviços não passíveis de cobrança, como é o caso da varrição, dentre outros considerados indivisíveis sob o aspecto jurídico.

Observa-se pelo quadro 10.3 a seguir que, o percentual médio de auto-suficiência financeira não ultrapassou os 39%, valor inclusive muito influenciado pela presença de indicadores altos e até mesmo acima de 100%, os quais mereceriam melhor investigação.

QUADRO 10.3
Auto-suficiência financeira da prefeitura com o manejo de resíduos
sólidos urbanos, por regiões
Brasil, 2009

Região	Quantidade de municípios	Auto-suficiência financeira (I005)		
		Mínimo	Máximo	Indicador médio
	(municípios)	(%)	(%)	(%)
Norte	9	1,3	100,0	10,2
Nordeste	37	0,1	115,4	21,7
Sudeste	278	0,2	128,7	42,4
Sul	357	0,1	155,2	45,8
Centro-Oeste	32	0,4	100,0	27,5
Total	713	0,1	155,2	38,1 *

Fonte: SNIS

* Extraindo-se do conjunto os municípios que responderam valor superior a 100% o indicador médio reduz para os 26,9%.

De todo jeito repare-se que a receita arrecadada não paga sequer metade dos gastos para a realização dos serviços de manejo de resíduos sólidos, nem mesmo nas regiões sul e sudeste que detêm os maiores percentuais de auto-suficiência.

Com relação à despesa *per capita* com o manejo de resíduos sólidos urbanos foi possível admitir 1.306 dos 1.964 municípios participantes desta edição, ou seja, 66,4%, os quais estão agrupados no quadro 10.4 adiante.

Vale comentar que, para sua confecção, além do expurgo dos valores em branco e dos exorbitantes, foram admitidos somente os municípios cujo indicador I006 resultou acima de R\$12,00/habitante urbano, o que corresponderia ao gasto de R\$1,00/hab. urbano por mês.

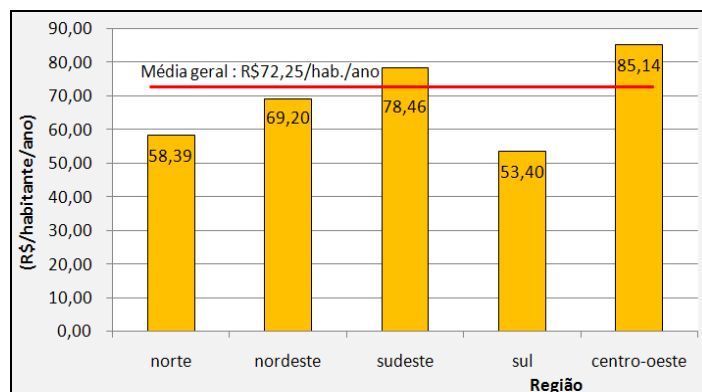
QUADRO 10.4
Despesa *per capita* com manejo de resíduos sólidos urbanos
em relação à população urbana, por regiões
Brasil, 2009

Região	Quantidade de municípios	Despesas <i>per capita</i> com manejo de RS (I006)		
		Mínimo	Máximo	Indicador médio
	(municípios)	(R\$/hab./ano)	(R\$/hab./ano)	(R\$/hab./ano)
Norte	52	12,59	145,15	58,39
Nordeste	255	12,38	192,61	69,20
Sudeste	463	13,09	202,23	78,46
Sul	446	12,24	211,27	53,40
Centro-Oeste	90	13,39	172,20	85,14
Total	1.306	12,24	211,27	72,25

Fonte: SNIS

A despesa total com o manejo dos resíduos sólidos urbanos, quando rateada pela população urbana, resulta em um valor médio anual de R\$72,25 por habitante, partindo de um patamar inferior de R\$53,40/habitante na região sul e chegando a R\$85,14/habitante na região centro-oeste, como mostra o quadro 10.4 com o indicador I006, mostrado anteriormente e o Gráfico 10.1 a seguir.

GRÁFICO 10.1
Despesa *per capita* com manejo de resíduos sólidos urbanos em
relação à população urbana (I006), por regiões, Brasil, 2009



Fonte: SNIS

Importante comentar que, segundo o histórico do SNIS-RS, esta despesa assume um comportamento de alta de acordo com o aumento do porte populacional, daí há de se tomar os devidos cuidados ao se trabalhar com os resultados. Aliás, esta pode ser uma característica marcante do SNIS-RS, a qual deve influenciar diversos indicadores e estimativas que venham a ser extrapoladas para o universo do País.

A título de ilustração do fato acima mencionado, uma simulação com os mesmos dados do conjunto destes 1.306 municípios, quando segregados nas 6 faixas populacionais citadas no quadro 2.2, resulta numa diferença de praticamente 100% entre o indicador médio calculado para a faixa 6 (que contempla Rio de Janeiro/RJ e São Paulo/SP) e os indicadores médios calculados para as 3 primeiras faixas (até 250 mil habitantes). E ainda, na hipótese de se retirar os municípios das faixas 4, 5 e 6, ou seja, se se admitir o conjunto de municípios até 1.000.000 habitantes, o valor do indicador médio de despesa *per capita* – I006 – cai para R\$51,48/hab./ano para as 3 primeiras faixas.

11. UNIDADES DE PROCESSAMENTO

Este capítulo apresenta considerações sobre as unidades de processamento de resíduos sólidos contempladas nesta edição.

Unidade de processamento de resíduos sólidos é toda e qualquer instalação –dotada ou não de equipamentos eletromecânicos– em que quaisquer tipos de resíduos sólidos urbanos sejam submetidos a alguma modalidade de processamento.

Assim, enquadram-se nessa designação de caráter geral as seguintes unidades: lixão, aterro controlado, aterro sanitário, vala específica para resíduos de saúde, aterro industrial, unidade de triagem, unidade de compostagem, incinerador, unidade de tratamento por microondas ou autoclave, unidade de manejo de podas, unidade de transbordo, área de reciclagem de resíduos da construção civil, aterro de resíduos da construção civil, área de transbordo e triagem de resíduos da construção civil.

Por apresentarem várias características distintas, cada uma dessas instalações é tratada como uma unidade, ainda que coexistam numa mesma área física-administrativa, como é usual com as valas específicas para resíduos de saúde e os aterros.

Os serviços de manejo de resíduos sólidos urbanos, a menos de experiências de consórcios em implantação, dizem respeito a cada município em particular. Já as unidades de processamento podem atender a mais de um município, assim como pode um município não ter nenhuma unidade de processamento ou mesmo exportar resíduos para mais de uma unidade, situadas em municípios vizinhos ou não.

Por isso o SNIS trata as unidades separadamente das demais atividades do manejo de RS, sendo sempre possível, no entanto, estabelecer os vínculos de qualquer unidade de processamento com o município onde a mesma está situada ou com os municípios dos quais recebe resíduos.

Na maioria dos casos as unidades são operadas ou estão sob a responsabilidade dos municípios nos quais estão situadas.

No caso das unidades privadas entende-se que o responsável pelas informações seja o município no qual a unidade resida, já que, em princípio, cabe a ele exercer a fiscalização e obter dados operacionais.

Já no caso em que uma unidade pública é operada por um município que não aquele em que se situa (como é o caso da COMLURB no Rio de Janeiro ou da EMLUR em Recife, o quadro de informações sobre a unidade foi fornecido pelo município que a gerencia ou opera.

Dada a importância das unidades que destinam os resíduos por disposição no solo (lixões e aterros), o SNIS coleta, para estes tipos de unidades, um maior grau de detalhamento do quadro de informações.

Ainda quanto às unidades de processamento por disposição no solo, é importante alertar que a classificação em lixão, aterro controlado ou aterro sanitário aqui apresentada é aquela segundo informado pelo órgão gestor que respondeu à coleta de dados.

Tendo em vista que não são uniformes no setor os critérios a considerar para enquadrar uma unidade numa daquelas categorias, o SNIS apresenta as classificações segundo indicadas pelos gestores e, adicionalmente, no item específico sobre as unidades por disposição no solo, informa uma série de características dessas unidades, possibilitando ao usuário do sistema realizar o enquadramento segundo a sua própria tábua de critérios.

Nas tabelas de dados Up001 a Up004 estão presentes informações referentes aos municípios que atualizaram dos dados sobre as unidades existentes ou já cadastradas no SNIS. Na tabela Up005 são encontrados alguns dados referentes a todas as unidades cadastradas ao longo das 8 edições do SNIS-RS.

11.1 Unidades de processamento de todos os tipos

Independentemente do fato de que estiveram ou não em operação, com o levantamento de 2009, alcançou-se 1.706 unidades de processamento de resíduos sólidos cadastradas no sistema.

A relação dessas unidades cadastradas está na Tabela Up005 deste Diagnóstico. Sua distribuição por regiões é mostrada no quadro 11.1.

Agrupando essas unidades quanto ao tipo, constata-se a predominância quantitativa do conjunto formado pelas unidades por disposição no solo – lixões, aterros sanitários e aterros controlados – que somam 1.006 instalações, ou seja, 59% do total cadastrado. Em seguida a este conjunto tem-se as unidades de triagem - galpões de triagem e usinas - que somam 317, atingindo 19%. Abaixo aparece o grupo de unidades destinadas ao processamento de resíduos de construção e demolição (embora não exclusivas para este fim). São elas: as ATTs, os aterros de RCD e as estações de reciclagem de RCD, as quais somam 117 instalações (7% do total), merecendo destaque o surgimento de 16 unidades de reciclagem de RCD. Também pela tendência à exportação de resíduos vale salientar a incidência de 47 unidades de transbordo de resíduos domiciliares e públicos.

QUADRO 11.1
Quantidade de unidades de processamento de RS
cadastradas por regiões
Brasil, 2009

Tipo de unidade de processamento *	Quantidade de unidades de processamento					
	Região					Total
	Norte	Nordeste	Sudeste	Sul	Centro-oeste	
Área de reciclagem de RCD (un. rec. de entulho)	1	1	12	1	1	16
Aterro controlado	11	29	151	58	27	276
Aterro sanitário	23	34	153	126	23	359
Lixão	40	217	34	31	49	371
unidade de transbordo	0	4	25	11	7	47
Área de transbordo e triagem de RCD e volumosos (ATT)	2	2	42	2	1	49
Aterro de resíduos de construção e demolição	1	6	32	10	3	52
Aterro industrial	0	0	3	3	0	6
Unid. tratamento por microondas ou autoclave	1	1	10	4	0	16
Unidade de compostagem (pátio ou usina)	1	3	20	9	3	36
Unidade de manejo de galhadas e podas	1	6	11	8	0	26
Unidade de tratamento por incineração	1	7	8	2	3	21
Unidade de triagem (galpão ou usina)	2	45	152	107	11	317
Vala específica de RSS	7	9	14	1	6	37
Queima em forno de qualquer tipo	0	1	2	0	0	3
Outra	3	10	40	16	5	74
Total	94	375	709	389	139	1706
	5,5%	22,0%	41,6%	22,8%	8,1%	100,0%

* Classificação do tipo segundo informante municipal.

Fonte: SNIS

Quanto à sua distribuição por regiões, há uma grande concentração de unidades cadastradas na região sudeste, cujo percentual assume 41,6% do conjunto. Em seguida vêm as regiões sul e nordeste com 22,8 e 22,0% respectivamente.

A soma dos três tipos de unidades de disposição no solo - aterros sanitários, aterros controlados e lixões – para a região sudeste totaliza 338 unidades e para a região nordeste 280. Entretanto, é interessante se observar a distribuição percentual dessas unidades por tipo e região, onde se depara grande disparidade. Segundo classificação dos informantes municipais, na região sudeste figura um percentual de 90% de aterros sanitários e controlados (304 un.), enquanto na região nordeste vê-se 78% de lixões (217 un.) até então cadastrados no SNIS-RS.

Do quadro 11.2 constata-se que, quanto ao agente operador, destaca-se, de longe, o poder público (prefeitura), que atua em 63,9% das unidades, seguido dos operadores privados, atuantes em 20,9% e das associações de catadores, que operam 11,0% das unidades de processamento, sendo a maioria delas do tipo unidades de triagem. Apesar de se notar um grande fluxo de exportação de resíduos entre municípios, a ocorrência de consórcios públicos ainda é incipiente, se limitando a 1,7% do conjunto dessas 1.641 unidades cadastradas com informações suficientes.

QUADRO 11.2
Participação na operação, por tipo de operador,
segundo tipo de unidade
Brasil, 2009

Tipo de unidade de processamento(*)	Total	Quantidade de unidade por tipo de operador						
		Prefeitura	Empresa	Consórcio	Associação catadores	Outro operador	Total	
							Absoluto	Relativo
Área de reciclagem de resíduos da construção civil	14	10	1	0	1	1	1	0,7%
Área de transbordo e triagem de RCD e volumosos	50	33	12	1	3	0	1	0,7%
Aterro controlado	276	212	43	2	2	4	25	18,7%
Aterro de Resíduos da Construção Civil (inertes)	52	29	19	0	0	0	3	2,2%
Aterro industrial	6	1	4	0	0	0	0	0,0%
Aterro sanitário	359	221	108	15	2	3	21	15,7%
Lixão	369	339	17	0	1	6	49	36,6%
Unid. Tratamento por microondas ou autoclave	16	2	13	0	0	0	0	0,0%
Unidades de compostagem (pátio ou usina)	36	20	9	1	4	0	3	2,2%
Unidade de manejo de galhadas e podas	26	17	4	2	1	0	0	0,0%
Unidade de transbordo	47	17	26	0	1	0	7	5,2%
Unidade de tratamento por incineração	21	7	14	0	0	0	3	2,2%
Unidade de triagem (galpão ou usina)	317	69	47	5	166	20	11	8,2%
Vala específica de RSS	37	25	10	0	0	0	6	4,5%
Queima em forno de qualquer tipo	3	2	1	0	0	0	0	0,0%
Outra	74	45	15	2	0	6	4	3,0%
Total	1.703	1049	343	28	181	40	1.641	100,0%
		63,9%	20,9%	1,7%	11,0%	2,4%	100,0%	

Fonte: SNIS

Vale registrar que os compartilhamentos de unidade ainda parecem se dar sob um arranjo institucional precário, ainda não caracterizado juridicamente como consórcio intermunicipal. Em diversos municípios sabe-se que a remessa de resíduos ainda se baseia em simples acordos verbais outros instrumentos tais como os convênios.

Com respeito às massas recebidas foram aproveitados dados de 789 unidades com discriminação simultânea do tipo de unidade e massa total recebida (informação Up080), as quais receberam de um ou mais municípios, 42,8 milhões de toneladas de resíduos em 2009, como apresenta o Quadro 11.3, a seguir.

Quadro 11.3

Quantidade de resíduos recebidos pelas unidades de processamento, segundo tipo da unidade
Brasil, 2009

Tipo de unidade de processamento (*)	Região norte		Região nordeste		Região sudeste		Região sul		Região centro-oeste		PAÍS	
	Quantidade de unidades	Massa recebida	Quantidade de unidades	Massa recebida	Quantidade de unidades	Massa recebida	Quantidade de unidades	Massa recebida	Quantidade de unidades	Massa recebida	Quantidade de unidades	Massa recebida
	(unidades)	(t)	(unidades)	(t)	(unidades)	(t)	(unidades)	(t)	(unidades)	(t)	(unidades)	(t)
Lixão	10	176.134	106	1.173.082	16	425.128	10	134.499	21	152.222	163	2.061.065
Aterro controlado	7	1.139.222	9	1.537.644	68	1.213.508	21	215.223	15	2.513.999	120	6.619.596
Aterro sanitário	6	1.218.854	30	3.087.018	62	7.971.587	56	2.383.943	11	279.647	165	14.941.049
Unidade de transbordo	0	0	3	1.112.219	17	6.233.102	6	624.688	6	672.659	32	8.642.668
Unidade de triagem (galpão ou usina)	1	47	31	9.185	73	1.554.301	50	222.910	5	48.797	160	1.835.240
Unidade de compostagem (pátio ou usina)	1	0	2	84	6	8.427	4	9.199	3	47.283	16	64.993
Unidade de manejo de galhadas e podas	0	0	1	10.383	6	50.531	2	83	0	0	9	60.997
Unidade de tratamento por incineração	0	0	5	16.537	3	812	0	0	1	5.993	9	23.342
Um. Tratamento por microondas ou autoclave	1	114	1	7	6	148.036	2	344	0	0	10	148.501
Vala específica de res. serviços de saúde	7	13.043	4	3.377	3	19.924	1	3	3	1.821	18	38.168
Aterro industrial	0	0	0	0	0	0	0	0	0	0	0	0
Área de transbordo e triagem de RCD e volumosos (ATT)	0	0	2	19.695	29	410.311	2	35.298	1	6.000	34	471.304
Aterro de resíduos de construção e demolição (antigo aterro de inertes)	0	0	4	579.522	21	5.488.844	7	388.001	0	0	32	6.456.367
Área de reciclagem RCD (antiga un. reciclagem de entulho)	0	0	0	0	6	837.855	0	0	0	0	6	837.855
Queima em forno de qualquer tipo	0	0	0	0	2	221	0	0	0	0	2	221
Outro tipo de unidade	2	60	1	294.310	6	329.220	3	20.774	1	150	13	644.514
Total	35	2.547.474	199	7.843.063	324	24.691.807	164	4.034.965	67	3.728.571	789	42.845.880
	4,4%	5,9%	25,2%	18,3%	41,1%	57,6%	20,8%	9,4%	8,5%	8,7%	100,0%	100,0%

Fonte: SNIS

Dentre essas, em quantidade de unidades, predomina o grupo de lixões e aterros (controlados e sanitários) com 448, seguido das unidades de triagem com 160 unidades e pelos 3 tipos de unidades receptoras de RCD (ATTs, aterros de res. de construção civil e áreas de reciclagem), que somam 72 instalações.

Dos lixões e aterros controlados e sanitários sobre os quais se têm informações da massa, totaliza-se 23,6 milhões de toneladas de resíduos recebidas. Se abatidas, deste total, as quantidades recebidas pelas unidades de transbordo de resíduos domiciliares e pelas áreas de transbordo e triagem de RCD, por não se tratarem propriamente de processamentos finais, a cifra encaminhada ao conjunto dos lixões e aterros equivale a 70% da massa total, mostrando uma significativa concentração do uso desse tipo de unidade de processamento.

Observação interessante advém do uso de unidades de transbordo, unidades estas mais usadas recentemente e que absorveram transitoriamente, 20% da quantidade total de resíduos recebidos pelo conjunto, chegando, sua média por unidade, a 270 mil toneladas/ano, o que significa o fluxo de uma massa diária de resíduos em torno 740 toneladas.

Das 1,84 milhões de toneladas relativas às unidades de triagem, faz-se necessário expurgar 466 mil referentes a dados incorretos, tais como quantidades de entulhos, resíduos industriais e de saúde indevidamente registrados para este tipo de unidade. Ainda assim, parece válido assinalar que 1,37 milhões de toneladas passam efetivamente por 160 unidades de triagem, o que corresponde a 5,9% do total enviado somente para aterros sanitários, aterros controlados e lixões. Isso também implica numa média de 8,6 mil toneladas/ano ou aproximadamente 30 toneladas por dia útil por unidade.

Quanto à distribuição deste conjunto de unidades por região, verifica-se a concentração de cadastramento na região sudeste que absorve 41,1% do número de instalações e 57,6% da massa total recebida.

É na região nordeste que aparece o maior número de lixões (106 unidades, 65% do total cadastrado) os quais recebem 1,2 milhões de toneladas de resíduos. Os aterros controlados ocorrem

em maior quantidade na região sudeste com 68 unidades, 57% do total, recebendo também aproximadamente 1,2 milhões de toneladas de resíduos. Já os aterros sanitários aparecem também em maior número na região sudeste, contudo acompanhado muito de perto da região sul. Em ambas ocorrem 118 dos 165 aterros sanitários cadastrados, o equivalente a 72% do conjunto desses.

Embora sem maiores surpresas pelo fato da concentração de grandes centros urbanos, a ocorrência de unidades de transbordo predomina na região sudeste, tanto em quantidade de instalações quanto em massa recebida. Aliás, quanto à massa, as unidades de transbordo localizadas nesta região absorvem 72% do total transferido. Por outro lado, na região norte não há nenhuma unidade de transbordo cadastrada.

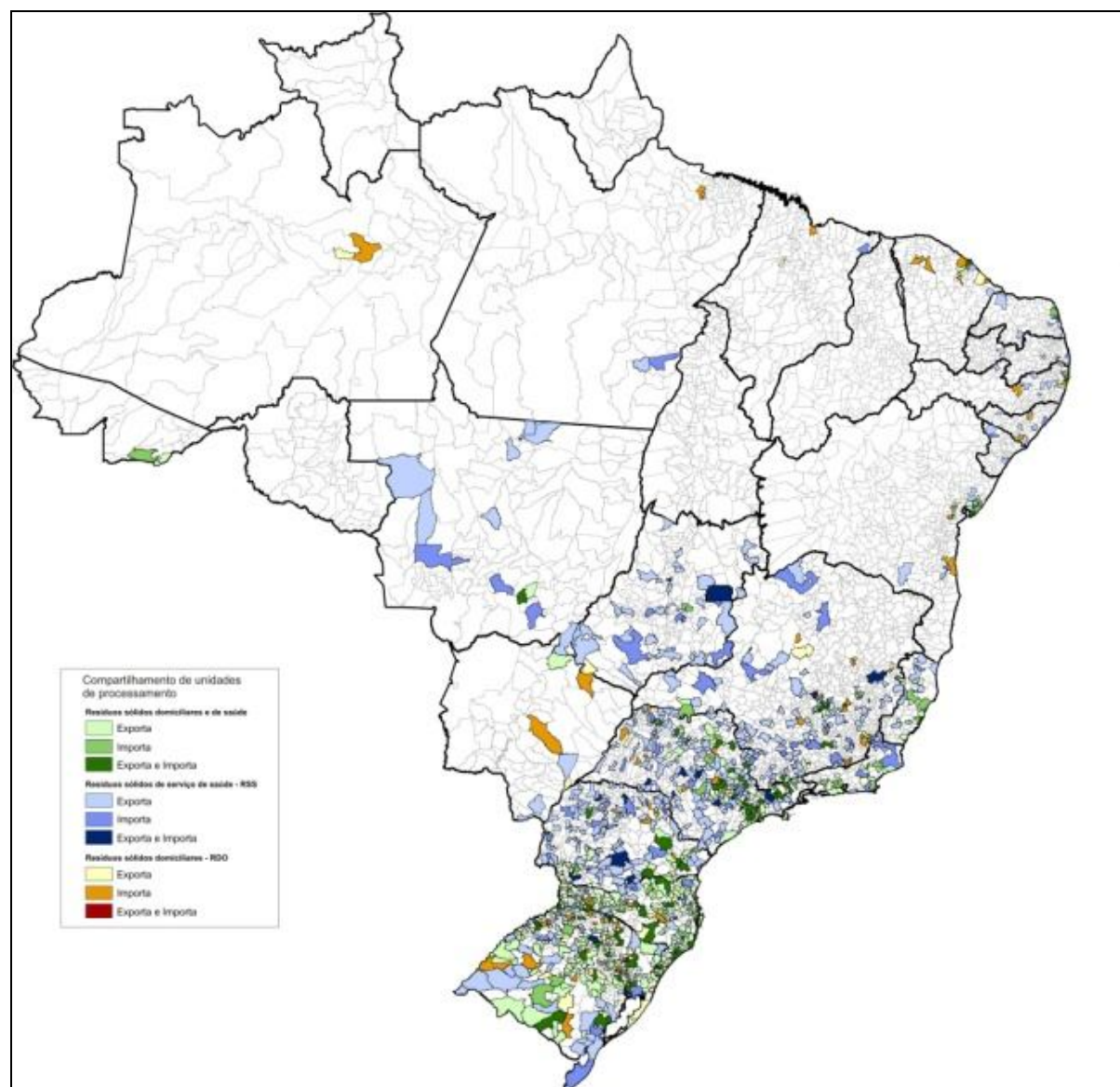
Como pode se ver pelo Mapa 11.1, abaixo, é interessante observar que o compartilhamento de unidades de processamento já é bastante significativo, principalmente nas regiões sul e sudeste.

Importante ressaltar que na confecção do respectivo mapa foram incluídos os fluxos determinados tanto pela informação sobre exportação de resíduos - Co020 e Rs030 - quanto pela informação sobre importação de resíduos - Up007, Up008 e Up025.

A exportação de resíduos domiciliares e públicos é praticada em, pelo menos, 471 municípios participantes que responderam afirmativamente à remessa (Co019) e que informaram, simultaneamente, qual o município-destino.

Já em se tratando de resíduos de serviços de saúde, cuja especificidade de tratamento é mais sofisticada, os fluxos intermunicipais atingem 942 municípios exportadores conforme informação Rs030, ou seja, 48% dos 1.964 municípios participantes.

MAPA 11.1
Representação espacial do compartilhamento de unidades de processamento,
Brasil 2009



Fonte: SNIS

11.2 Unidades de processamento de resíduos sólidos domiciliares e públicos por disposição no solo (lixões, aterros controlados e aterros sanitários)

São as unidades de processamento que adotam a disposição no solo como forma definitiva de destinação final dos resíduos domiciliares (RDO) e públicos (RPU), podendo contar ou não com as diversas características físicas (existência de impermeabilização de base, de drenagem de chorume e drenagem de gás, etc) e operacionais (frequência de recobrimento, monitoramento ambiental, etc) que se constituem nos critérios para sua classificação em lixão, aterro controlado ou aterro sanitário.

Convém lembrar que o tipo da unidade de processamento aqui considerado é aquele indicado pelo órgão responsável pela gestão e manejo dos resíduos sólidos no município ou pelo do município que opera a respectiva unidade.

As unidades de processamento de RDO e RPU por disposição no solo (lixões, aterros controlados e aterros sanitários) são o tipo predominante (56,8%) de unidades no conjunto para as quais se tem dados no ano 2009, conforme se pode verificar pelo quadro 11.3 apresentado anteriormente.

Na distribuição interna ao citado grupo, 36,8% delas foram consideradas pelos órgãos gestores do manejo como aterros sanitários, 26,8% como aterros controlados, e 36,4% como lixões.

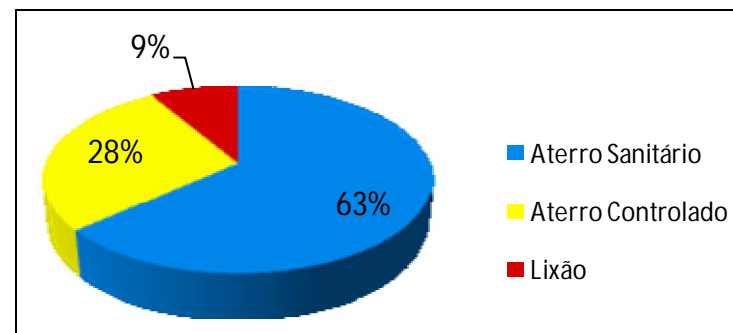
Entretanto, em termos de massa total recebida (**Up080**) por essas unidades - lixões e aterros, somente - não se tem a mesma distribuição. Ocorre uma situação mais favorável ambientalmente, já que 63,3% do total se destina a unidade classificada pelo órgão gestor municipal como aterro sanitário; 28,0% aos aterros controlados e 8,7% vai para os lixões, conforme ilustrado no Gráfico 11.1, a seguir.

Contudo, ainda pelo quadro 11.3, percebem-se grandes diferenças regionais. Na região norte a massa recebida em aterros sanitários é de 48%, na nordeste 53%, na sudeste 83%, na sul 87% e na centro-oeste 9%, sendo este último valor bastante influenciado pela presença de Brasília/DF que dispõe de um aterro controlado.

Sintetizando-se as informações sobre outro conjunto, desta vez as do campo **Up007**, que se refere somente à quantidade de resíduos domiciliares e públicos recebida nestes três tipos de unidades (já que aos lixões é destinado praticamente todo tipo de resíduo) e, mesmo assim, excluindo alguns municípios que

responderam valores exorbitantes - Três Corações/MG, Taparuba/MG, Serranópolis de Minas/MG, São Gotardo/MG, Camaquã/RS, Bonito de Santa Fé/PB, Antonina/PR e Aparecida d'Oeste/SP - e, acrescentando a quantidade de resíduos domiciliares e públicos destinada às unidades de triagem, esta edição do SNIS contempla a destinação de 24,9 milhões de toneladas de resíduos domiciliares e públicos, sendo que deste, 16,2 milhões de toneladas (65,0%) vai para aterros sanitários, 5,6 milhões de toneladas (23,7%) para aterros controlados, 1,0 milhão de toneladas (4,2%) para unidades de triagem e de compostagem e, 1,8 milhões de toneladas (7,1%) para os lixões.

GRÁFICO 11.1
Representação da massa total (Up080) recebida em aterros e lixões, Brasil, 2009



Fonte: SNIS

Assim, admitindo-se o alto índice de cobertura do serviço de coleta domiciliar apurado no SNIS e a ocorrência de 53 milhões de toneladas “potencialmente” coletadas em 2009 (sugerido em hipótese anterior mencionada no item 6 - Massa coletada), conclui-se não ter informações sobre as restantes 28,1 milhões de toneladas de resíduos domiciliares e públicos coletadas nos demais - aproximados - 2/3 dos municípios brasileiros não participantes desta edição. Contudo, é possível dizer que uma grande parte deste restante ainda deva estar sendo direcionada a pequenos lixões, já que é nos municípios de menor porte populacional que predomina sua ocorrência, constituindo-se, pois, em focos de poluição bastante difusos pelo País.

TABELAS DE INFORMAÇÕES E INDICADORES

IV - REGIÃO SUL

TABELA Ge01a
INFORMAÇÕES GERAIS

TABELA Ge01a - INFORMAÇÕES GERAIS

ANO DE
REFERÊNCIA
2009

Município	População total (IBGE)	População urbana (SNIS)	Natureza jurídica do órgão municipal responsável	Existência de algum serviço concedido	Órgão também presta serviço de água/esgoto?	Cobrança dos serviços			Receitas e despesas com serviços de limpeza urbana					Despesa corrente da Prefeitura	
						Regulares		Especiais	Receitas		Despesas, segundo o agente executor				
						Existência	Forma	Existência	Orçada	Arrecadada	Total	Público	Privado		
Código	Nome/UF	habitante	habitante						R\$/ano	R\$/ano	R\$/ano	R\$/ano	R\$/ano		
Região Sul		Ge001	Ge002	Ge054	Ge055	Ge056	Ge012	Ge013	Ge014	Ge005	Ge006	Ge007	Ge023	Ge009	Ge010
420010	Abelardo Luz/SC	16.899	7.995	Administração pública direta	Sim	Água e esgoto	Não		Não			0	0	0	
420020	Agrolândia/SC	9.661	6.024	Administração pública direta	Não	Não	Não		Não	0	0	88.376	80.576	7.800	
420030	Agronômica/SC	4.925	1.650	Administração pública direta	Não	Não	Sim	Tx. no IPTU	Não	28.000	25.151	158.400	38.400	120.000	
420040	Água Doce/SC	6.959	3.429	Administração pública direta	Não	Esgoto	Sim	Tx. no IPTU	Não	10.000	4.106	209.040	65.040	144.000	10.309.091
430005	Água Santa/RS	3.619	1.261	Administração pública direta	Não	Água e esgoto	Não		Não	0	0	133.006	103.000	30.006	2.640.422
420050	Águas de Chapecó/SC	6.354	3.102	Administração pública direta		Água	Sim	Tx. no IPTU	Sim	16.000	10.556	121.029	30.000	91.029	9.110.072
420055	Águas Frias/SC	2.641	970	Administração pública direta	Não	Não	Sim	Tx. no IPTU	Não	4.850	6.667	203.484	133.691	69.793	5.746.462
420060	Águas Mornas/SC	4.503	1.965	Administração pública direta	Sim	Não	Sim	Tx. no IPTU	Não	12.637	12.637	241.721	241.721	0	8.670.819
430010	Agudo/RS	17.063	6.764	Administração pública direta	Não	Não	Sim	Tx. no IPTU	Não	235.000	194.589	329.218	84.000	245.218	16.743.773
430020	Ajuricaba/RS	7.374	3.998	Administração pública direta	Não	Não	Sim	Tx. no IPTU	Não	66.800	61.742	394.038	320.478	73.560	11.317.538
430030	Alecrim/RS	7.259	2.030	Administração pública direta	Não	Não	Não		Não	0	0	147.360	100.000	47.360	7.493.042
430040	Alegrete/RS	78.984	70.582	Administração pública direta	Não	Não	Sim	Tx. no IPTU	Não	1.623.430	1.711.007	1.531.601	1.499.869	31.733	68.397.847
430045	Alegria/RS	4.775	1.639	Administração pública direta	Não	Água	Sim	Tx. boleto água	Não	45.000	43.000				98.592
430050	Alpestre/RS	8.880	2.075	Administração pública direta	Não	Não	Sim	Tx. no IPTU	Não	145.000	139.726	175.160	75.385	99.775	10.547.938
430055	Alto Alegre/RS	1.945	735	Administração pública direta	Não	Não	Não		Não	0	0	4.200	4.200	0	44.414
420075	Alto Bela Vista/SC	2.071	563	Administração pública direta	Não	Água	Sim	Tx. no IPTU	Não	14.724	15.345	35.480	3.680	31.800	4.963.155
412862	Alto Paraíso/PR	3.217	1.755	Administração pública direta	Não	Não	Sim	Tx. no IPTU	Não	5.170	3.203	234.567	230.274	4.293	9.056.273
410060	Alto Paraná/PR	13.435	10.973	Administração pública direta	Não	Não	Sim	Tx. no IPTU	Não	173.500	105.935	143.298	143.298	0	13.209.756
410070	Alto Piquiri/PR	10.406	8.676	Administração pública direta	Não	Não	Sim	Tx. no IPTU	Não	30.000	16.578	67.692	67.692	0	11.642.970
410050	Altônia/PR	20.764	14.715	Administração pública direta	Não	Não	Sim	Tx. no IPTU	Não	194.636	137.909	668.480	20.000	648.480	309.642.694
430060	Alvorada/RS	213.894	213.193	Administração pública direta	Não	Não	Sim	Tx. no IPTU	Sim	900.000	722.329	2.935.168	0	2.935.168	115.581.317
410090	Amaporá/PR	5.447	4.208	Administração pública direta	Não	Não	Sim	Tx. no IPTU	Sim	0	0	246.700	200.000	46.700	6.581.097
430064	Ametista do Sul/RS	8.538	3.936	Administração pública direta	Não	Não	Sim	Tx. no IPTU	Não	16.410	15.000	158.179	73.849	84.330	9.082.655
410105	Anahy/PR	2.926	2.009	Administração pública direta		Não	Não		Não	0	0	80.000	75.000	5.000	6.323.535
410110	Andaraí/PR	21.964	20.437	Administração pública direta	Não	Água e esgoto	Sim	Tx. no IPTU	Não	683.733	405.307	963.170	838.959	124.211	20.591.229
410115	Ângulo/PR	2.893	2.276	Administração pública direta	Não	Água	Sim	Tx. no IPTU	Não	84.556	0	102.906	99.906	3.000	
420110	Anitápolis/SC	3.267	1.214	Administração pública direta	Não	Água e esgoto	Sim	Tx. no IPTU	Não	60.000	54.000	47.000	42.000	5.000	6.565.790
410120	Antonina/PR	17.743	14.823	Administração pública direta	Não	Água e esgoto	Sim	Tx. no IPTU	Sim	67.000	6.700.000	295.550	295.550	0	1.359.187.300
430080	Antônio Prado/RS	14.274	9.980	Administração pública direta	Não	Não	Sim	Tx. no IPTU	Sim	158.000	154.465	765.481	210.115	555.367	17.387.760
420125	Apúia/SC	10.996	4.318	Administração pública direta	Não	Não	Não		Não	0	0	156.058	156.058	0	14.023.460
410140	Apucarana/PR	121.290	114.112	Administração pública direta	Não	Não	Sim	Tx. boleto água	Não	2.000.000	2.018.067	2.267.686	592.826	1.674.860	74.967.810
410150	Arapongas/PR	103.025	99.879	Administração pública direta	Não	Água e esgoto	Sim	Tx. no IPTU	Não	1.400.000	1.690.809	3.769.464	165.600	3.603.864	107.374.250
430087	Araucária/RS	5.181	4.620	Administração pública direta	Não	Água e esgoto	Sim	Tx. no IPTU	Não	300.000	10.000	290.440	85.000	205.440	9.401.031
410180	Araucária/PR	117.964	108.776	Administração pública direta	Não	Não	Sim	Tx. no IPTU	Não	1.458.404	1.113.184	7.244.411	517.000	6.727.411	290.747.499
420150	Armazém/SC	7.650	3.118	Administração pública direta	Não	Esgoto	Sim		Sim	90.000	78.690	226.660	150.900	75.760	8.029.768
430100	Arroio do Meio/RS	19.059	14.743	Administração pública direta	Não	Não	Sim	Tx. no IPTU	Não	20.000	21.995				
430107	Arroio do Padre/RS	2.882	488	Administração pública direta	Não	Água	Sim	Tx. no IPTU	Não	900	750	24.465	21.105	3.360	500.000
430130	Arroio Grande/RS	18.748	16.107	Administração pública direta	Não	Não	Sim	Tx. no IPTU	Não	155.277	0	434.959	242.059	192.900	19.775.914
420160	Arroio Trinta/SC	3.638	2.500	Administração pública direta	Sim	Esgoto	Não		Não	22.000	20.000	194.000	20.000	174.000	4.771.967

TABELA Ge01a - INFORMAÇÕES GERAIS

ANO DE
REFERÊNCIA
2009

Município	População total (IBGE)	População urbana (SNIS)	Natureza jurídica do órgão municipal responsável	Existência de algum serviço concedido	Órgão também presta serviço de água/esgoto?	Cobrança dos serviços			Receitas e despesas com serviços de limpeza urbana					Despesa corrente da Prefeitura	
						Regulares		Especiais	Receitas		Despesas, segundo o agente executor				
						Existência	Forma	Existência	Orçada	Arrecadada	Total	Público	Privado		
Código	Nome/UF	habitante	habitante						R\$/ano	R\$/ano	R\$/ano	R\$/ano	R\$/ano		
Região Sul		Ge001	Ge002	Ge054	Ge055	Ge056	Ge012	Ge013	Ge014	Ge005	Ge006	Ge007	Ge023	Ge009	Ge010
430140	Arvorezinha/RS	10.548	6.054	Administração pública direta	Não	Esgoto	Sim	Tx. no IPTU	Não	47.500	0	156.000	156.000	0	11.543.671
420170	Ascurra/SC	6.945	6.095	Administração pública direta	Não	Esgoto	Não		Não						
410210	Astorga/PR	25.164	22.090	Administração pública direta	Não	Não	Sim	Tx. no IPTU	Não	418.000	359.418	1.249.909	1.157.184	92.725	28.034.688
430155	Áurea/RS	3.789	1.389	Administração pública direta	Não	Não	Sim	Tx. no IPTU	Não	25.943	20.937	88.471	71.041	17.430	7.961.266
420190	Aurora/SC	5.560	1.775	Administração pública direta	Não	Água	Sim	Tx. no IPTU				96.600	96.600	0	
430160	Bagé/RS	115.745	97.078	Administração pública direta	Não	Água e esgoto	Sim	Tx. no IPTU	Não	3.500.000	3.851.279				118.823.898
420200	Balneário Camboriú/SC	102.081	102.081	Administração pública direta	Sim	Água e esgoto	Sim	Tarifa	Não	0	0	6.299.892	2.970.800	3.329.092	201.819.026
430163	Balneário Pinhal/RS	11.840	11.328	Administração pública direta	Não	Não	Sim	Tx. no IPTU	Não	734.031	639.009	840.575	270.362	570.213	17.864.067
420208	Bandeirante/SC	3.095	870	Administração pública direta	Não	Não	Sim	Tx. no IPTU	Não	6.000	5.472	67.770	8.370	59.400	5.739.336
410250	Barbosa Ferraz/PR	13.995	10.358	Administração pública direta	Não	Não	Sim	Tx. boleto água	Sim			47.734	47.734	0	
430185	Barra do Guarita/RS	3.067	1.241	Administração pública direta	Não	Não	Não		Não	0	0	55.080	0	55.080	
430187	Barra do Quaraí/RS	3.873	2.795	Administração pública direta	Não	Não	Sim	Tx. no IPTU	Não	35.729	25.700	92.097	90.497	1.600	8.220.641
430192	Barra do Rio Azul/RS	1.978	374	Administração pública direta	Não	Água	Não		Não	0	0	58.300	30.761	27.539	5.178.203
410260	Barracão/PR	9.267	6.515	Administração pública direta	Não	Não	Sim	Tx. no IPTU	Sim	3		407.653	47.893	359.760	12.758.594
430200	Barros Cassal/RS	11.879	3.693	Administração pública direta	Não	Não	Sim	Tx. no IPTU	Não	50.000	26.151	387.457	230.400	157.057	13.107.846
410275	Bela Vista da Caroba/PR	4.176	812	Administração pública direta		Não	Sim	Tx. no IPTU	Não	12.000	10.000	90.000	0	90.000	7.543.092
410280	Bela Vista do Paraíso/PR	15.496	14.205	Administração pública direta	Não	Não	Sim	Tx. no IPTU	Não	150.000	122.656				11.284.927
420213	Bela Vista do Toldo/SC	6.145	671	Administração pública direta	Não	Não	Não		Sim	5.000	4.000	33.241	7.241	26.000	11.151.222
420220	Benedito Novo/SC	10.335	5.598	Administração pública direta	Não	Esgoto	Sim	Tx. no IPTU	Não	123.400	115.075	135.021	123.801	11.220	12.603.159
430210	Bento Gonçalves/RS	106.999	96.488	Administração pública direta	Não	Água e esgoto	Sim	Tx. no IPTU	Não	8.500.000	8.546.989				127.162.024
410290	Bituruna/PR	16.803	7.772	Administração pública direta	Não	Não	Não		Não						480.000
410302	Boa Esperança do Iguaçu/PR	2.898	877	Administração pública direta	Não	Não			Não	0	0	159.620	50.000	109.620	7.266.008
410304	Boa Ventura de São Roque/PR	6.964	1.403	Administração pública direta	Não	Água e esgoto	Não		Não	0	0	37.979	31.979	6.000	9.400.696
430215	Boa Vista das Missões/RS	2.100	699	Administração pública direta	Não	Água	Não		Não						
410310	Bocaiúva do Sul/PR	9.989	4.613	Administração pública direta	Não	Não	Sim	Tx. no IPTU	Não	88.884	62.129	274.613	269.281	5.332	13.340.799
420257	Bom Jesus do Oeste/SC	2.065	612	Administração pública direta	Não	Não	Sim	Tx. no IPTU	Não	0	0	64.844	11.050	53.794	5.320.875
410315	Bom Jesus do Sul/PR	3.879	548	Administração pública direta	Não	Não	Sim	Tx. no IPTU	Não	0	0				0
430230	Bom Jesus/RS	12.201	9.099	Administração pública direta	Não	Esgoto	Sim	Tx. no IPTU	Não	106.445	93.675	232.492	6.760	225.732	15.513.546
430235	Bom Princípio/RS	11.731	8.825	Administração pública direta	Não	Água	Sim	Tx. no IPTU	Não	93.132	80.094	187.750	107.154	80.596	14.147.250
420260	Bom Retiro/SC	8.594	6.006	Administração pública direta	Não	Não	Sim	Tx. no IPTU	Não	112.000	58.836	225.000	95.000	130.000	9.813.867
420245	Bombinhas/SC	13.695	13.695	Administração pública direta	Não	Não	Sim	Tx. no IPTU	Não	1.225.000	1.175.709	2.126.246	565.800	1.560.446	28.296.294
410330	Borazópolis/PR	8.235	5.827	Administração pública direta	Não	Não	Sim	Tx. no IPTU	Sim	99.000	41.335	277.454	270.854	6.600	8.281.534
430250	Bossoroca/RS	7.885	4.057	Administração pública direta	Não	Água	Sim	Tx. no IPTU	Sim	47.000	0	31.320	25.000	6.320	11.669.235
430258	Bozano/RS	2.361	559	Administração pública direta	Não	Água	Não		Não	0	0				4.800.672
420280	Braço do Norte/SC	29.317	23.869	Administração pública direta	Não	Não	Sim	Tx. no IPTU	Não	350.634	0	1.174.897	0	1.174.897	27.944.823
420285	Braço do Trombudo/SC	3.419	1.930	Administração pública direta	Não	Água	Sim	Tx. no IPTU	Não	42.755	42.755	114.330		114.330	7.070.899
410335	Braganey/PR	6.209	3.242	Administração pública direta	Não	Não	Sim	Tx. no IPTU	Não	34.667	25.653	110.350	110.350	0	3.151.272
420290	Brusque/SC	102.280	99.308	Administração pública direta	Sim	Não	Sim	Tx. boleto água	Não	4.297.668	4.297.668	5.037.111	700.000	4.337.111	136.382.926
420300	Caçador/SC	70.720	64.415	Autarquia	Não	Água e esgoto	Sim	Tx. no IPTU	Não	875.000	737.950	1.871.045	104.000	1.767.045	52.510.370

TABELA Ge01a - INFORMAÇÕES GERAIS

ANO DE
REFERÊNCIA
2009

Município	População total (IBGE)	População urbana (SNIS)	Natureza jurídica do órgão municipal responsável	Existência de algum serviço concedido	Órgão também presta serviço de água/esgoto?	Cobrança dos serviços			Receitas e despesas com serviços de limpeza urbana					Despesa corrente da Prefeitura	
						Regulares		Especiais	Receitas		Despesas, segundo o agente executor				
						Existência	Forma	Existência	Orçada	Arrecadada	Total	Público	Privado		
									R\$/ano	R\$/ano	R\$/ano	R\$/ano	R\$/ano		
Código	Nome/UF	habitante	habitante												
Região Sul		Ge001	Ge002	Ge054	Ge055	Ge056	Ge012	Ge013	Ge014	Ge005	Ge006	Ge007	Ge023	Ge009	Ge010
430280	Caçapava do Sul/RS	33.060	19.301	Administração pública direta	Não	Não	Não		Não			1.005.023	210.000	795.023	39.121.639
430290	Cacequi/RS	13.578	11.855	Administração pública direta	Não	Não	Sim	Tx. no IPTU	Sim	0	600	232.000	50.000	182.000	17.230.295
430310	Cachoeirinha/RS	118.089	118.089	Administração pública direta	Não	Não	Sim	Tx. no IPTU	Sim	951.011	1.533.742	7.145.162	425.563	6.719.599	125.711.289
410345	Cafelândia/PR	14.034	11.505	Administração pública direta	Não	Não	Sim	Tx. no IPTU	Não	275.000	218.455				18.118.192
430340	Caíçara/RS	5.240	1.620	Administração pública direta		Não	Sim	Tx. no IPTU	Sim	15.000	15.000	62.000	11.000	51.000	6.639.180
430350	Camaquã/RS	62.723	49.147	Administração pública direta	Não	Não	Sim	Tx. no IPTU	Não	900.000	180.000				11.000
430360	Cambará do Sul/RS	7.238	3.630	Administração pública direta	Não	Esgoto	Não		Não	0	0	33.812		33.812	7.398.376
410370	Cambé/PR	97.329	93.638	Administração pública direta	Não	Não	Sim	Tx. no IPTU	Não	1.639.000	1.260.758	3.206.751	3.197.379	9.372	73.860.512
430367	Campestre da Serra/RS	3.328	1.061	Administração pública direta	Não	Esgoto	Não		Não			63.654	0	63.654	7.062.711
410400	Campina Grande do Sul/PR	36.825	28.382	Administração pública direta	Não	Não	Sim	Tx. boleto água	Não	321.322	0	433.725	354.970	78.755	39.891.687
410405	Campo Bonito/PR	4.385	2.403	Administração pública direta	Não	Não	Sim	Tx. no IPTU	Não	3.500	1.666	99.685	31.260	68.425	7.306.725
410410	Campo do Tenente/PR	6.715	4.023	Administração pública direta	Não	Esgoto	Não		Não	35.820	0	90.988	8.300	82.688	3.916.739
410420	Campo Largo/PR	112.548	93.792	Administração pública direta	Não	Não	Sim	Tx. boleto água	Não	2.038.819	2.038.819	2.706.468		2.706.468	94.013.651
430410	Campos Borges/RS	3.693	2.001	Administração pública direta	Não	Não	Não		Não		18.600	229.360	148.960	80.400	6.441.712
420360	Campos Novos/SC	29.133	23.305	Administração pública direta		Água e esgoto									
430420	Candelária/RS	30.423	14.850	Administração pública direta	Não	Esgoto	Sim	Tx. no IPTU	Não	271.895	196.717	690.794	0	690.794	
430430	Cândido Godói/RS	6.722	1.741	Administração pública direta	Não	Água	Sim	Tx. no IPTU	Não	30.000	10.000	168.000	60.000	108.000	8.000.000
410442	Candói/PR	16.271	6.907	Administração pública direta	Não	Não	Sim	Tx. no IPTU	Não	5.000	23.584	213.150	100.000	113.150	213.150
430440	Canela/RS	41.115	37.513	Administração pública direta	Sim	Não	Sim	Tx. no IPTU	Não	1.653.391	1.311.042	1.757.213	833.929	923.284	48.340.238
420370	Canelinha/SC	10.168	5.948	Administração pública direta	Não	Água	Sim	Tx. no IPTU	Sim	30.000	17.100	230.844	206.400	24.444	10.385.056
430450	Canguçu/RS	56.064	19.702	Administração pública direta	Não	Esgoto	Sim	Tx. no IPTU	Não	119.000	83.898				52.326.177
430460	Canoas/RS	332.056	332.056	Administração pública direta	Não	Não	Sim	Tx. no IPTU	Não	5.490.297	4.375.351	18.509.618	604.800	17.904.818	561.074.555
410450	Capanema/PR	18.681	10.396	Administração pública direta	Não	Não	Sim	Tx. no IPTU	Não	371.919	327.865	321.060	50.400	270.660	21.240.002
420325	Capão Alto/SC	3.358	1.046	Administração pública direta	Não	Esgoto	Não		Não						109.700
430466	Capão do Leão/RS	24.458	22.441	Administração pública direta	Não	Não	Não		Não	0	0	393.096	393.096		
410460	Capitão Leônidas Marques/PR	13.870	10.077	Administração pública direta	Não	Não	Sim	Tx. no IPTU	Não	12.996	12.996	512.880	378.258	134.622	17.458.211
430469	Capitão/RS	2.694	1.099	Administração pública direta	Não	Água e esgoto	Sim	Tx. no IPTU	Não	8.500	8.162				45.000
420395	Capivari de Baixo/SC	21.059	19.752	Administração pública direta	Não	Esgoto	Não		Não						
430467	Capivari do Sul/RS	3.528	2.634	Administração pública direta	Não	Não	Sim	Tx. no IPTU	Não	15.855	0	199.515	28.724	170.792	6.957.894
430471	Caráa/RS	7.606	1.000	Administração pública direta	Não	Água	Não		Não			70.700	67.760	2.940	7.609.481
430470	Carazinho/RS	60.388	58.963	Administração pública direta	Não	Água	Sim	Tx. no IPTU	Não	1.354.730	1.359.213	2.487.057	319.500	2.167.557	64.614.742
410470	Carlópolis/PR	13.581	8.904	Administração pública direta	Não	Água e esgoto	Sim	Tx. no IPTU	Não	7.063.965	115.000	632.340	0	632.340	14.350.368
430490	Casca/RS	8.654	4.798	Administração pública direta	Não	Esgoto	Sim	Tx. no IPTU	Não	138.678	100.856	275.586	52.276	223.310	11.204.109
410480	Cascavel/PR	296.254	276.096	Administração pública direta	Não	Não	Sim	Tx. em boleto	Não	1.100.000	858.120	15.208.843	700.000	14.508.843	267.286.829
430495	Caseiros/RS	3.132	1.474	Administração pública direta	Não	Não	Sim	Tx. no IPTU	Não		22.000	82.000	10.000	72.000	7.122.044
410490	Castro/PR	68.071	49.253	Administração pública direta	Não	Água e esgoto	Sim	Tx. no IPTU	Sim	500.879	608.124	1.608.246	626.122	982.124	75.759.332
420400	Catanduvas/SC	9.119	7.751	Administração pública direta	Sim	Esgoto	Não		Não	0	0	347.644	128.044	219.600	12.505.213
430500	Catuípe/RS	9.611	5.977	Administração pública direta	Não	Não	Sim	Outra forma	Sim	100.000	70.374	236.750	230.250	6.500	11.938.481
420410	Caxambu do Sul/SC	4.963	2.156	Administração pública direta	Não	Não	Sim	Tx. no IPTU	Não	48.000	48.000	129.720	24.000	105.720	9.200.000

TABELA Ge01a - INFORMAÇÕES GERAIS

ANO DE
REFERÊNCIA
2009

Município	População total (IBGE)	População urbana (SNIS)	Natureza jurídica do órgão municipal responsável	Existência de algum serviço concedido	Órgão também presta serviço de água/esgoto?	Cobrança dos serviços			Receitas e despesas com serviços de limpeza urbana					Despesa corrente da Prefeitura	
						Regulares		Especiais	Receitas		Despesas, segundo o agente executor				
						Existência	Forma	Existência	Orçada	Arrecadada	Total	Público	Privado		
Código	Nome/UF	habitante	habitante						R\$/ano	R\$/ano	R\$/ano	R\$/ano	R\$/ano		
Região Sul		Ge001	Ge002	Ge054	Ge055	Ge056	Ge012	Ge013	Ge014	Ge005	Ge006	Ge007	Ge023	Ge009	Ge010
430510	Caxias do Sul/RS	410.166	379.408	Administração pública direta	Não	Não	Sim	Tx. no IPTU	Não	17.087.870	17.593.433	37.401.697	432.000	36.969.697	743.616.387
430512	Cerrito/RS	6.767	3.924	Administração pública direta	Não	Não	Sim	Tx. no IPTU	Sim	1.000	0	262.922	95.882	167.040	6.286.018
420419	Chapadão do Lageado/SC	2.882	406	Administração pública direta	Não	Não	Não		Não	0	0				4.000
420420	Chapecó/SC	174.187	160.630	Administração pública direta	Não	Não	Sim	Tx. no IPTU	Não			5.248.007	0	5.248.007	
430535	Charqueadas/RS	36.045	35.062	Administração pública direta	Não	Não	Não		Não			1.542.771	0	1.542.771	40.379.657
430537	Charua/RS	3.642	564	Administração pública direta	Não	Água e esgoto	Sim	Tx. no IPTU	Não	8.000	3.816	80.098	36.371	43.727	6.043.240
410540	Chopinzinho/PR	19.517	11.208	Administração pública direta	Não	Não	Não		Sim	136.845	141.302	407.000	407.000	0	27.251.097
430543	Chui/RS	5.496	5.192	Administração pública direta	Não	Não	Sim	Tx. no IPTU	Sim	110.000	98.000	180.000	180.000	0	
410550	Cianorte/PR	68.629	60.992	Administração pública direta	Sim	Não	Sim	Tx. no IPTU	Sim	1.147.014	926.400	1.970.444	292.400	1.678.044	70.622.031
410560	Cidade Gaúcha/PR	11.079	9.087	Administração pública direta	Não	Não	Sim	Tx. no IPTU	Não	60.000	71.615	322.479	297.325	25.154	16.593.223
430550	Ciriaco/RS	5.020	2.444	Administração pública direta	Não	Não	Sim	Tx. no IPTU	Sim	8.150	6.500	104.697	101.566	3.131	
420425	Cocal do Sul/SC	15.229	12.744	Administração pública direta	Não	Água	Sim	Tx. no IPTU	Não	270.000	167.381	341.336	329.548	11.788	16.286.572
430558	Colinas/RS	2.470	1.151	Administração pública direta	Não	Não	Sim	Tx. no IPTU	Não	27.000	25.800	39.216		39.216	755.995
410580	Colombo/PR	247.268	235.983	Administração pública direta	Não	Não	Sim	Tx. em boleto		1.470.000	2.783.027	3.373.736	0	3.373.736	4.154.422
410590	Colorado/PR	21.789	19.998	Administração pública direta	Não	Água e esgoto	Sim	Tx. no IPTU	Não	188.355	102.000	190.000	190.000	0	12.000.000
420430	Concórdia/SC	70.393	53.063	Administração pública direta	Não	Não	Sim	Tx. no IPTU	Não	1.117.000	832.390	1.861.943	229.355	1.632.588	86.350.008
430570	Condor/RS	6.873	4.077	Administração pública direta	Não	Não	Não		Não			57.750	0	57.750	10.316.388
410610	Conselheiro Mairinck/PR	3.700	2.573	Administração pública direta	Não	Não	Sim	Tx. no IPTU	Não	10.332	10.332	189.075	181.275	7.800	6.638.003
430583	Coqueiro Baixo/RS	1.610	254	Administração pública direta	Não	Não	Sim	Tx. no IPTU	Não	2.500	2.500	83.840	12.000	71.840	3.000.000
430585	Coqueiros do Sul/RS	3.342	918	Administração pública direta	Não	Água	Não		Não			29.005		29.005	
410640	Cornélio Procópio/PR	48.544	45.373	Administração pública direta		Não	Sim	Tx. no IPTU	Não	0	0				0
420440	Coronel Freitas/SC	10.520	5.284	Administração pública direta	Não	Não	Sim	Tx. no IPTU	Não	140.000	154.000				890.000
420445	Coronel Martins/SC	2.583	683	Administração pública direta		Água e esgoto	Sim	Tx. no IPTU	Não	0	2.832	114.500	48.000	66.500	7.013.594
430593	Coronel Pilar/RS	1.645	172	Administração pública direta		Não	Não								
410650	Coronel Vivida/PR	21.830	14.972	Administração pública direta	Não	Não	Sim	Tx. no IPTU	Sim	350.000	309.537	615.930	37.981	577.949	20.841.972
420450	Corupá/SC	13.380	10.107	Administração pública direta	Não	Não	Sim	Tx. no IPTU	Sim	208.305	164.277	285.293	135.304	149.989	
420460	Criciúma/SC	188.557	169.337	Administração pública direta	Não	Não	Sim	Tx. no IPTU	Não	5.500	5.340	8.892.884	0	8.892.884	228.293.366
430605	Cristal/RS	7.393	4.116	Administração pública direta	Não	Esgoto	Não		Não	0	0	402.089	228.062	174.028	8.913.070
430610	Cruz Alta/RS	64.438	62.368	Administração pública direta	Não	Não			Não						
410660	Cruzeiro do Oeste/PR	20.856	17.726	Administração pública direta	Não	Água e esgoto	Sim	Tx. boleto água	Não	150.000	134.000	155.000	155.000		10.000.000
410685	Cruzmalina/PR	3.128	1.247	Administração pública direta	Não	Não	Sim	Tx. no IPTU	Não	850	568	74.952	70.152	4.800	5.520.918
410690	Curitiba/PR	1.851.215	1.851.215	Administração pública direta	Não	Água e esgoto	Sim	Tx. no IPTU	Sim	64.500.000	62.756.148	115.288.091	3.143.411	112.144.680	1.432.708.918
420480	Curitiba/SC	39.045	35.730	Administração pública direta	Não	Não	Sim	Tx. no IPTU	Não	350.000	350.757	1.022.337	610.000	412.337	36.712.641
430632	Derrubadas/RS	3.391	880	Administração pública direta	Não	Não	Sim	Tx. no IPTU	Sim	3.211	2.174	42.800	0	42.800	6.743.443
430635	Dezesseis de Novembro/RS	2.923	614	Administração pública direta	Não	Não	Não		Não	0	0	40.040	0	40.040	
410712	Diamante do Sul/PR	3.791	1.427	Administração pública direta	Não	Não	Não		Não	0	0	75.000	70.000	5.000	6.000.000
410715	Diamante D'Oeste/PR	5.129	2.405	Administração pública direta	Sim	Não	Sim	Tx. no IPTU	Não	12.945	13.077	290.208	284.808	5.400	326.208
420500	Dionísio Cerqueira/SC	15.399	9.971	Administração pública direta	Não	Não	Sim	Tx. no IPTU	Não	150.000	151.273	417.554	134.588	282.965	17.574.511
430642	Dois Irmãos das Missões/RS	2.444	1.090	Administração pública direta		Água	Não		Não			20.000	20.000		

TABELA Ge01a - INFORMAÇÕES GERAIS

ANO DE
REFERÊNCIA
2009

Município	População total (IBGE)	População urbana (SNIS)	Natureza jurídica do órgão municipal responsável	Existência de algum serviço concedido	Órgão também presta serviço de água/esgoto?	Cobrança dos serviços			Receitas e despesas com serviços de limpeza urbana					Despesa corrente da Prefeitura	
						Regulares		Especiais	Receitas		Despesas, segundo o agente executor				
						Existência	Forma	Existência	Orçada	Arrecadada	Total	Público	Privado		
Código	Nome/UF	habitante	habitante						R\$/ano	R\$/ano	R\$/ano	R\$/ano	R\$/ano		
Região Sul		Ge001	Ge002	Ge054	Ge055	Ge056	Ge012	Ge013	Ge014	Ge005	Ge006	Ge007	Ge023	Ge009	Ge010
430640	Dois Irmãos/RS	26.421	26.240	Administração pública direta	Não	Esgoto	Sim	Tx. no IPTU	Não	283.000	289.630	102.959	95.279	7.680	30.324.159
430650	Dom Feliciano/RS	15.300	3.286	Administração pública direta	Não	Não	Sim	Tx. no IPTU	Sim	5.800	6.984	594.364	594.364	0	16.617.198
430660	Dom Pedrito/RS	38.767	35.323	Administração pública direta	Não	Não	Sim	Tx. no IPTU	Não	310.000	353.247	1.889.000		1.889.000	37.338.009
420510	Dona Emma/SC	3.583	1.628	Administração pública direta	Não	Não	Sim	Tx. no IPTU	Sim	50.000	48.882	156.155	60.555	95.600	6.387.747
430670	Dona Francisca/RS	3.593	2.213	Administração pública direta	Não	Não	Sim	Tx. no IPTU	Não	12.000		101.688		101.688	6.460.352
430673	Doutor Maurício Cardoso/RS	5.424	2.538	Administração pública direta	Não	Água	Sim	Tx. no IPTU	Sim	80.000	68.645	338.294	225.990	112.304	8.884.103
420515	Doutor Pedrinho/SC	3.432	1.931	Administração pública direta	Não	Não	Sim	Tx. no IPTU	Não	0	25.640	38.528	34.528	4.000	6.217.074
430675	Doutor Ricardo/RS	2.101	604	Administração pública direta	Não	Água	Sim	Tx. no IPTU	Não	4.000	3.350	65.236	9.500	55.736	5.582.545
430680	Encantado/RS	20.530	17.830	Administração pública direta	Não	Não	Não		Não	332.000	274.130	688.487		688.487	24.058.106
430690	Encruzilhada do Sul/RS	25.154	16.845	Administração pública direta	Não	Não	Sim	Tx. no IPTU	Sim	110.495	0	475.000	475.000	0	2.392.743
420517	Entre Rios/SC	3.104	816	Administração pública direta	Não	Água e esgoto	Não		Não	0	0	54.000	0	54.000	3.500.000
430693	Entre-Ijuís/RS	9.263	4.651	Administração pública direta	Sim	Não	Sim	Tx. no IPTU	Não	76.203	41.782	192.400	70.400	122.000	9.000.000
430697	Erebango/RS	2.936	1.942	Administração pública direta	Não	Não	Sim	Tx. no IPTU	Não	11.565	6.121				6.244.728
430700	Erechim/RS	97.916	92.245	Administração pública direta	Não	Não	Sim	Tx. no IPTU	Não	2.800.000	2.920.175	3.000.751	186.662	2.814.089	106.500.000
420519	Ermo/SC	1.857	550	Administração pública direta	Não	Não	Sim	Tx. no IPTU	Não	3.752	3.200	116.196	116.196	0	7.168.970
430705	Ernestina/RS	3.094	1.253	Administração pública direta	Não	Água	Não		Não						
430720	Erval Grande/RS	5.367	2.467	Administração pública direta	Não	Não	Sim	Tx. no IPTU	Não			40.560	0	40.560	
430730	Erval Seco/RS	8.196	3.061	Administração pública direta	Não	Não	Sim	Tx. no IPTU	Não	40.000	33.772	114.664	37.730	76.935	8.859.575
420520	Erval Velho/SC	4.195	2.450	Administração pública direta	Não	Não	Sim	Tx. no IPTU	Não	15.000	16.547	244.356	124.779	119.577	7.023.663
430745	Esperança do Sul/RS	3.468	481	Administração pública direta	Não	Água	Sim	Tx. no IPTU	Não	6.500	6.888	17.407	0	17.407	6.714.536
430750	Espumoso/RS	15.435	10.964	Administração pública direta	Sim	Esgoto	Sim	Tx. no IPTU	Não	90.785	90.785	613.000	409.000	204.000	22.218.861.316
430760	Estância Velha/RS	43.906	42.780	Administração pública direta	Não	Água e esgoto	Sim	Tx. no IPTU	Não	470.000	533.975	1.455.346	236.047	1.219.299	50.172.038
430781	Estrela Velha/RS	3.777	1.036	Administração pública direta	Não	Água e esgoto	Sim	Tx. no IPTU	Sim	8.000	5.291	82.987	40.500	42.487	7.665.097
430780	Estrela/RS	30.603	25.831	Administração pública direta	Não	Não	Não		Não			692.959	273.476	419.483	35.433.373
430786	Fagundes Varela/RS	2.607	1.271	Administração pública direta		Não	Sim	Tx. no IPTU	Não	12.408	12.408	80.106	0	80.106	7.260.135
410755	Faro/PR	3.354	2.046	Administração pública direta	Não	Não	Sim	Tx. no IPTU	Sim	36.000	17.737				12.044
430790	Farroupilha/RS	63.375	50.713	Administração pública direta	Sim	Não	Sim	Tx. no IPTU	Não	1.500.000	1.402.826	5.697.047	0	5.697.047	80.664.285
430800	Faxinal do Soturno/RS	6.407	3.785	Administração pública direta	Não	Não	Não		Não	0	0	131.786		131.786	9.259.263
410760	Faxinal/PR	16.032	11.686	Administração pública direta	Não	Não	Sim	Tx. no IPTU	Não	187.000	180.000	252.870	252.870	0	12.529.200
430805	Faxinalzinho/RS	2.607	1.170	Administração pública direta	Não	Não	Sim	Tx. no IPTU	Não	15.000	14.986	102.392	57.242	45.150	5.583.310
410765	Fazenda Rio Grande/PR	80.868	75.235	Administração pública direta	Não	Não	Sim	Tx. no IPTU	Não	1.400.000	876.997	920.916	0	920.916	51.599.505
430810	Feliz/RS	12.198	9.218	Administração pública direta	Não	Não	Sim	Tx. no IPTU	Sim	210.000	213.363	459.660	125.465	334.195	14.044.954
410770	Fênix/PR	5.017	4.084	Administração pública direta		Não	Sim	Tx. no IPTU	Não	0	33.144	64.171	61.785	2.386	6.738.355
430820	Flores da Cunha/RS	26.695	17.310	Administração pública direta	Não	Não	Sim	Tx. no IPTU	Não	404.000	414.000	1.910.000	470.000	1.440.000	30.041.553
410790	Floresta/PR	5.417	4.169	Administração pública direta	Não	Não	Sim	Tx. no IPTU	Não	1.000	13.147	119.386	115.200	4.186	7.455.518
420540	Florianópolis/SC	408.161	396.083	Sociedade de economia mista com adminis	Não	Não	Sim	Tx. no IPTU	Sim	30.259.493	29.476.574	92.699.325	80.428.494	12.270.831	698.897.718
430840	Formigueiro/RS	7.214	2.418	Administração pública direta		Não	Sim	Tx. no IPTU	Não	25.000	27.633	171.266	59.527	111.739	9.269.235
410820	Fomosa do Oeste/PR	7.453	4.691	Administração pública direta	Não	Não	Sim	Tx. no IPTU	Não	20.000	13.650	14.000	14.000	0	8.556.096
420543	Fomosa do Sul/SC	2.683	1.083	Administração pública direta	Não	Não	Sim	Tx. no IPTU	Não	50.000	32.400	37.400	0	37.400	5.420.027

TABELA Ge01a - INFORMAÇÕES GERAIS

ANO DE
REFERÊNCIA
2009

Município	População total (IBGE)	População urbana (SNIS)	Natureza jurídica do órgão municipal responsável	Existência de algum serviço concedido	Órgão também presta serviço de água/esgoto?	Cobrança dos serviços			Receitas e despesas com serviços de limpeza urbana					Despesa corrente da Prefeitura	
						Regulares		Especiais	Receitas		Despesas, segundo o agente executor				
						Existência	Forma	Existência	Orçada	Arrecadada	Total	Público	Privado		
Código	Nome/UF	habitante	habitante						R\$/ano	R\$/ano	R\$/ano	R\$/ano	R\$/ano		
Região Sul		Ge001	Ge002	Ge054	Ge055	Ge056	Ge012	Ge013	Ge014	Ge005	Ge006	Ge007	Ge023	Ge009	Ge010
420545	Forquilha/SC	21.928	17.779	Administração pública direta	Não	Não	Sim	Tx. no IPTU	Não	289.935	218.293	540.193	533.693	6.500	
410830	Foz do Iguaçu/PR	325.137	322.598	Administração pública direta	Sim	Não	Sim	Tx. no IPTU		3.500.000	6.123.978	19.018.848	870.000	18.148.848	297.197.029
420550	Fraiburgo/SC	36.469	31.440	Autarquia	Não	Água e esgoto	Sim	Tx. boleto água	Não	81.543	78.200	153.392	74.739	78.652	1.991.149
410840	Francisco Beltrão/PR	76.311	64.074	Administração pública direta	Não	Não	Sim	Tx. no IPTU	Não	1.700.000	1.665.230	2.800.000	2.400.000	400.000	77.515.861
420555	Frei Rogério/SC	2.673	453	Administração pública direta	Não	Esgoto	Não	Não	Não	0	0	50.000	30.000	20.000	6.426.658
420560	Galvão/SC	3.444	2.321	Administração pública direta	Não	Não	Sim	Tx. no IPTU	Não	12.000	24.465	189.895	108.810	81.085	6.689.237
430860	Garibaldi/RS	30.518	27.124	Administração pública direta	Não	Esgoto	Sim	Tx. no IPTU	Sim		1.089.016	1.644.562		1.644.562	
430865	Garruchos/RS	3.509	1.126	Administração pública direta	Não	Água	Sim	Outra forma	Não	3.800	3.548	2.400	2.400	0	
420580	Garuva/SC	14.281	10.789	Administração pública direta	Sim	Não	Sim	Tx. no IPTU	Não		96.232	342.000	42.000	300.000	20.000.000
420590	Gaspar/SC	55.489	44.832	Autarquia	Não	Água e esgoto	Sim	Tx. boleto água	Não		3.594.374	7.573.302	4.987.543	2.585.760	72.723.652
430880	General Câmara/RS	9.101	5.432	Administração pública direta	Não	Não	Sim	Tx. no IPTU	Não	120.000	128.872	190.222	184.822	5.400	7.951.866
410850	General Carneiro/PR	15.275	10.421	Administração pública direta	Não	Não	Não			0	0	213.741	123.679	90.062	15.528.884
420600	Governador Celso Ramos/SC	12.704	12.090	Administração pública direta	Não	Esgoto	Sim	Tx. boleto água	Não		285.000	694.117	240.838	453.280	
430912	Gramado dos Loureiros/RS	2.399	486	Administração pública direta	Não	Água	Não			0	0	73.321	40.321	33.000	6.474.046
420610	Grão Pará/SC	6.278	2.970	Administração pública direta	Não	Água e esgoto	Sim	Tx. no IPTU	Sim	10.000	9.707	252.960	137.435	115.524	6.030.627
430920	Gravataí/RS	269.446	245.718	Administração pública direta	Não	Não	Sim	Tx. no IPTU	Não	9.089.000	4.413.020	16.429.838	0	16.429.838	247.874.038
430925	Guabiju/RS	1.702	716	Administração pública direta	Não	Água	Sim	Tx. no IPTU	Não	5.000	2.137	45.000	45.000		4.873.277
430930	Guaíba/RS	96.603	94.355	Administração pública direta	Não	Não	Sim	Tx. no IPTU	Não	648.479	957.307	6.830.590	732.644	6.097.946	80.138.188
410880	Guairá/PR	29.664	26.483	Administração pública direta	Não	Água e esgoto	Sim	Outra forma	Não	0	0	1.085.000	737.000	348.000	30.000.000
410890	Guairacá/PR	5.867	4.650	Administração pública direta	Não	Não	Não		Não	0	0	89.700	89.700	0	7.646.504
410900	Guapirama/PR	3.645	2.658	Administração pública direta	Não	Não	Sim	Tx. no IPTU	Não	18.241	18.241	33.015	33.015	0	6.944.219
430940	Guaporé/RS	22.589	20.485	Administração pública direta	Não	Não	Sim	Outra forma	Não			73.032	10.000	63.032	876.387
410910	Guaporema/PR	2.250	1.220	Administração pública direta	Não	Não	Sim	Tx. no IPTU	Sim	3.133	3.550	175.938	175.938		5.470.587
420650	Guaramirim/SC	31.910	25.794	Administração pública direta		Não	Sim	Tx. no IPTU	Não	393.000	385.799	1.089.735	0	1.089.735	46.093.922
430950	Guarani das Missões/RS	8.414	4.969	Administração pública direta	Não	Não	Sim	Tx. no IPTU	Não	45.600	15.998	221.376	198.000	23.376	8.563.049
410940	Guarapuava/PR	172.728	157.603	Sociedade de economia mista com adminis	Não	Não	Sim	Tx. boleto água	Não	1.800.000	1.869.357	2.924.158	2.874.408	49.750	133.805.369
420670	Herval d'Oeste/SC	19.323	17.046	Administração pública direta	Sim	Água e esgoto	Não			541.961	418.040	897.312	381.000	516.312	21.548.083
430965	Hulha Negra/RS	6.448	2.807	Administração pública direta	Não	Água e esgoto	Sim	Tx. boleto água	Não	16.992	17.206	145.000	115.000	30.000	
430980	Ibiacá/RS	4.796	2.845	Administração pública direta	Não	Não	Não		Não	0	0	164.274	36.270	128.004	1.920.000
420680	Ibicaré/SC	3.458	1.595	Administração pública direta	Não	Não	Sim	Tx. no IPTU	Não	7.200	6.688	79.110	0	79.110	6.629.214
410980	Ibiporã/PR	47.514	44.669	Autarquia	Não	Água e esgoto	Sim	Tx. boleto água	Sim						
430990	Ibiraiaras/RS	7.319	3.541	Administração pública direta	Não	Esgoto	Sim	Tx. no IPTU	Não	25.202	12.444	210.880	76.600	134.280	9.788.914
420690	Ibirama/SC	17.469	14.695	Administração pública direta	Não	Não	Sim	Tx. no IPTU	Não	398.000	285.000	457.605	141.438	316.166	21.751.626
431000	Ibirubá/RS	19.358	14.902	Administração pública direta	Não	Não	Não		Não	24.000	27.258	374.849	27.816	347.033	24.232.803
420700	Içara/SC	57.103	52.034	Autarquia	Não	Água e esgoto	Sim	Tx. boleto água	Não	1.700.000	1.373.421	1.558.507	123.141	1.435.365	34.701.291
410990	Icaraíma/PR	9.296	6.441	Administração pública direta	Não	Água e esgoto	Não		Não						
431010	Igrejinha/RS	33.551	32.200	Administração pública direta	Não	Não	Sim	Tx. no IPTU	Não	539.266	342.138	1.344.911	120.000	1.224.911	38.238.418
411005	Iguatu/PR	2.372	1.421	Administração pública direta	Não	Esgoto	Não		Não	0	0	59.790	58.590	1.200	5.413.289
431020	Ijuí/RS	79.719	71.791	Administração pública direta	Não	Não	Sim	Tx. no IPTU	Não	1.411.000	1.370.210	1.287.423	57.936	1.229.487	72.526.014

TABELA Ge01a - INFORMAÇÕES GERAIS

ANO DE
REFERÊNCIA
2009

Município	População total (IBGE)	População urbana (SNIS)	Natureza jurídica do órgão municipal responsável	Existência de algum serviço concedido	Órgão também presta serviço de água/esgoto?	Cobrança dos serviços			Receitas e despesas com serviços de limpeza urbana					Despesa corrente da Prefeitura	
						Regulares		Especiais	Receitas		Despesas, segundo o agente executor				
						Existência	Forma	Existência	Orçada	Arrecadada	Total	Público	Privado		
									R\$/ano	R\$/ano	R\$/ano	R\$/ano	R\$/ano		
Código	Nome/UF	habitante	habitante												
Região Sul		Ge001	Ge002	Ge054	Ge055	Ge056	Ge012	Ge013	Ge014	Ge005	Ge006	Ge007	Ge023	Ge009	Ge010
431030	Ilópolis/RS	4.331	2.187	Administração pública direta	Não	Não	Sim	Tx. no IPTU	Sim	10.000	6.930	428.000	428.000	0	6.314.871
420720	Imarui/SC	11.677	3.525	Administração pública direta	Não	Água	Sim	Tx. no IPTU	Não	50.000	30.000	336.024	59.512	276.512	12.267.914
431033	Imbé/RS	16.301	16.255	Administração pública direta	Sim	Não	Não		Não	0	0	3.833	0	3.833	2.903.888
420730	Imbituba/SC	38.882	38.882	Administração pública direta	Não	Não	Sim	Tx. em boleto	Não	1.003.913	486.359	2.181.054	0	2.181.054	
420740	Imbuia/SC	5.738	2.387	Administração pública direta	Não	Não	Não		Não	0	0	193.590	84.550	109.040	7.036.125
431036	Imigrante/RS	3.125	1.475	Administração pública direta	Não	Água	Sim	Tx. no IPTU	Não			100.896	15.000	85.896	
411020	Inácio Martins/PR	11.431	6.266	Administração pública direta	Não	Água e esgoto	Sim	Tx. no IPTU	Não	80.000	50.000	71.600	70.000	1.600	12.681.344
420757	Iomerê/SC	2.643	844	Administração pública direta	Sim	Não	Sim	Tx. no IPTU	Não	15.000	15.899	183.161	63.420	119.741	7.272.770
420760	Ipira/SC	4.771	2.296	Administração pública direta	Não	Não	Sim	Tx. no IPTU	Não	0	0	242.852	50.000	192.852	2.500.000
431046	Ipiranga do Sul/RS	2.029	660	Administração pública direta	Não	Água	Não		Não	0	0			0	
420770	Ipumirim/SC	7.400	3.093	Administração pública direta	Não	Não	Não		Não	0	0	174.949	0	174.949	10.290.768
431050	Iraí/RS	8.518	4.486	Administração pública direta	Não	Não	Sim	Tx. no IPTU	Não	24.500	27.055	247.644	175.764	71.880	8.304.139
420780	Irani/SC	9.754	6.092	Administração pública direta	Não	Esgoto	Sim	Tx. no IPTU	Não	10.000	11.281	233.940	0	233.940	11.076.392
411070	Irati/PR	56.483	44.013	Administração pública direta	Não	Não	Sim	Outra forma	Não	335.000	504.530	831.847	831.847	0	49.374.251
411080	Iretama/PR	11.510	5.969	Administração pública direta	Não	Não	Sim	Tx. no IPTU	Não	34.810	26.778	388.669	388.219	450	12.426.521
420790	Irineópolis/SC	10.748	3.414	Administração pública direta	Não	Não	Não		Não	0	0	92.303	60.383	31.920	12.490.912
420800	Itá/SC	6.552	3.898	Administração pública direta	Não	Não	Sim	Tx. no IPTU	Não	84.326	60.000	550.631	165.189	385.442	28.000.000
411090	Itaguaí/PR	4.589	3.469	Administração pública direta	Não	Não	Sim	Tx. no IPTU	Sim	13.000	20.787	161.150	158.650	2.500	6.569.716
420810	Itaiópolis/SC	20.551	10.184	Administração pública direta	Não	Não	Sim	Tx. no IPTU	Não	25.000	26.417	523.213	77.267	445.946	20.352.203
420820	Itajaí/SC	172.081	165.453	Administração pública direta	Sim	Não	Não		Sim	0	0	20.780.000	0	20.780.000	481.443.007
411110	Itambé/PR	6.082	5.431	Administração pública direta	Não	Não	Sim	Tx. no IPTU	Sim	79.492	79.492	179.867	179.867	0	8.563.639
420830	Itapema/SC	36.629	35.156	Administração pública direta	Sim	Não	Sim	Tx. no IPTU	Não	2.151.000	1.563.532	4.004.354	126.000	3.878.354	66.408.889
420840	Itapiranga/SC	16.015	7.421	Administração pública direta	Não	Água e esgoto	Sim	Tx. boleto água	Sim	115.000	101.525	316.000	104.000	212.000	18.520.000
431060	Itaqui/RS	36.560	31.968	Administração pública direta	Não	Esgoto	Sim	Tx. no IPTU	Não	224.000	157.928				46.617.241
431065	Itati/RS	2.720	243	Administração pública direta	Não	Água	Não		Não	0	0	53.802	36.720	17.082	5.228.101
420850	Itaporanga/SC	21.496	13.666	Administração pública direta	Não	Não	Não		Não	0	0	430.103	271.630	158.473	24.524.160
411160	Ivatuba/PR	2.786	2.160	Administração pública direta	Não	Não	Sim	Tx. no IPTU	Não						
431080	Ivoti/RS	20.160	18.042	Administração pública direta	Não	Não	Sim	Tx. no IPTU	Sim	886.175	719.376	494.196	188.750	305.446	26.083.905
420860	Jaborá/SC	4.129	1.563	Administração pública direta	Não	Esgoto	Sim	Tx. no IPTU	Não						
431085	Jaboticaba/RS	4.204	1.387	Administração pública direta	Não	Não	Sim	Tx. no IPTU	Não	573	2.729	46.480	33.480	13.000	1.412.592
411180	Jacarezinho/PR	40.582	35.773	Administração pública direta	Não	Não	Não		Não	955.000	0	950.428	302.087	648.341	33.967.543
420870	Jacinto Machado/SC	11.051	5.238	Administração pública direta	Não	Não	Sim	Tx. no IPTU	Sim	150.000	31.683	120.000	120.000	0	7.664.165
431110	Jaguari/RS	11.762	6.500	Administração pública direta		Não	Sim	Tx. em boleto	Sim	85.000	88.122	111.600	54.000	57.600	12.669.998
411210	Jandaia do Sul/PR	20.159	18.007	Administração pública direta	Não	Não	Sim	Tx. no IPTU	Sim	275.880	272.000	770.000	770.000		30.386.710
411230	Japira/PR	4.797	2.711	Administração pública direta	Não	Não	Sim	Tx. no IPTU	Sim		7.830	121.485	44.263	77.222	
411240	Japurá/PR	8.663	6.760	Administração pública direta	Não	Água	Sim	Tx. boleto água	Sim	0	0	241.298	228.378	12.920	9.871.906
420890	Jaraguá do Sul/SC	139.017	129.542	Administração pública direta	Não	Água e esgoto	Sim	Tx. no IPTU	Não	2.973.888	3.467.948	8.543.169		8.543.169	237.190.233
411260	Jardim Olinda/PR	1.494	1.053	Administração pública direta	Não	Água	Sim	Tx. no IPTU	Não	12.060	4.354	121.200	120.000	1.200	5.154.254
420895	Jardinópolis/SC	1.881	918	Administração pública direta	Não	Não	Não		Não	0	0	72.000	0	72.000	5.583.971

TABELA Ge01a - INFORMAÇÕES GERAIS

ANO DE
REFERÊNCIA
2009

Município	População total (IBGE)	População urbana (SNIS)	Natureza jurídica do órgão municipal responsável	Existência de algum serviço concedido	Órgão também presta serviço de água/esgoto?	Cobrança dos serviços			Receitas e despesas com serviços de limpeza urbana					Despesa corrente da Prefeitura	
						Regulares		Especiais	Receitas		Despesas, segundo o agente executor				
						Existência	Forma	Existência	Orçada	Arrecadada	Total	Público	Privado		
Código	Nome/UF	habitante	habitante						R\$/ano	R\$/ano	R\$/ano	R\$/ano	R\$/ano		
Região Sul		Ge001	Ge002	Ge054	Ge055	Ge056	Ge012	Ge013	Ge014	Ge005	Ge006	Ge007	Ge023	Ge009	Ge010
420900	Joaçaba/SC	25.322	23.284	Administração pública direta	Não	Não	Sim	Tx. no IPTU	Não	831.600	796.670	1.772.277	0	1.772.277	46.408.908
411295	Juranda/PR	7.822	5.850	Administração pública direta	Não	Não	Não		Não	0	0	306.000	190.000	116.000	9.935.719
411300	Jussara/PR	6.240	5.370	Administração pública direta	Não	Não	Sim	Tx. no IPTU	Não	16.000	4.480	330.000	246.786	83.214	9.093.278
420920	Lacerdópolis/SC	2.266	1.136	Administração pública direta	Não	Não	Sim	Tx. no IPTU	Não	11.607		202.517	111.517	91.000	3.057.869
420930	Lages/SC	167.805	164.741	Administração pública direta	Não	Não	Sim	Tx. no IPTU	Não	2.224.000	2.015.407	5.387.674	293.064	5.094.610	201.434.383
431127	Lagoa dos Três Cantos/RS	1.633	804	Administração pública direta	Não	Água	Não		Não	18.782	18.782	21.600		21.600	
431130	Lagoa Vermelha/RS	28.236	24.336	Administração pública direta	Não	Não	Sim	Tx. no IPTU	Não	200.000	175.994	660.260	0	660.260	34.453.499
431125	Lagoão/RS	6.702	1.216	Administração pública direta	Não	Não	Não		Não	0	0	114.900	89.400	25.500	8.000.000
420940	Laguna/SC	51.691	41.034	Administração pública direta	Não	Não	Sim	Outra forma	Não	1.080.000	965.466	1.699.869	734.400	965.469	23.503.005
411320	Lapa/PR	42.933	25.595	Administração pública direta	Não	Não	Não		Não	0	0	1.474.456	300.000	1.174.456	45.550.558
411330	Laranjeiras do Sul/PR	31.641	25.179	Administração pública direta	Não	Não	Sim	Tx. no IPTU	Não	184.000	103.024	435.968	300.968	135.000	6.825.136
420950	Laurentino/SC	5.757	4.146	Administração pública direta	Não	Água e esgoto	Sim	Tx. no IPTU	Sim	83.560	51.519	255.000	40.000	215.000	7.915.090
420960	Lauro Muller/SC	14.173	10.578	Administração pública direta	Não	Não	Sim	Tx. no IPTU	Não	169.673	93.016	196.950	0	196.950	7.930.716
431150	Lavras do Sul/RS	8.399	4.904	Administração pública direta	Não	Não	Sim	Tx. no IPTU	Sim	147.000	110.004	155.428	64.102	91.326	11.154.254
411340	Leópolis/PR	4.316	2.463	Administração pública direta	Não	Não	Sim	Tx. no IPTU	Não	4.500	4.500	126.400	123.400	3.000	6.983.958
420985	Lindóia do Sul/SC	4.662	1.767	Administração pública direta	Não	Não	Sim	Tx. no IPTU	Não	144.698	31.000	144.698	0	144.698	8.000.000
431162	Lindolfo Collor/RS	5.732	4.805	Administração pública direta	Não	Água	Sim	Outra forma	Sim	110.000	111.563	167.955	167.955	0	8.144.837
431164	Linha Nova/RS	1.516	400	Administração pública direta	Não	Água	Sim	Tx. no IPTU	Não	10.000	9.289	98.700	52.500	46.200	3.953.823
411350	Loanda/PR	20.103	17.800	Administração pública direta	Sim	Não	Sim	Tx. no IPTU	Não	198.000	193.151	301.200	267.200	34.000	24.000.000
411360	Lobato/PR	4.405	3.646	Administração pública direta	Não	Água e esgoto	Sim	Tx. no IPTU	Não	40.000	34.779			0	
411373	Luiziana/PR	7.357	4.442	Administração pública direta	Não	Não	Sim	Tx. no IPTU	Não	53.000	51.819	194.215	194.215	0	10.245.631
411375	Lunardelli/PR	5.094	3.443	Administração pública direta	Não	Não	Sim	Tx. no IPTU	Não	5.200	9.080	279.003	270.633	8.370	8.428.065
411380	Lupionópolis/PR	4.538	3.716	Administração pública direta	Não	Não	Sim	Tx. no IPTU	Não	14.000	14.597	177.302	173.543	3.759	8.873.508
421003	Luzerna/SC	5.528	4.151	Administração pública direta		Não	Sim	Tx. no IPTU	Não	140.056	150.579	625.416	451.196	174.220	10.005.869
431171	Maçambará/RS	4.375	1.253	Administração pública direta	Não	Não	Não		Não	0	0				41.000
431170	Machadinho/RS	5.623	3.148	Administração pública direta	Sim	Não	Não			0	0	219.419	42.179	177.240	10.290.443
421010	Mafra/SC	52.933	40.472	Administração pública direta	Sim	Não	Não		Não	0	0				700.000
411390	Mallet/PR	12.784	7.371	Administração pública direta	Não	Não	Sim	Tx. no IPTU	Não	86.112	69.150	75.000	75.000		17.876.443
411410	Mandaguapé/PR	19.270	16.646	Administração pública direta	Não	Não	Sim	Tx. no IPTU	Não	120.000	153.684	26.500	23.900	2.600	18.177.920
411435	Manfrinópolis/PR	3.283	612	Administração pública direta	Sim	Não	Não		Não	0	0	77.780	7.780	70.000	4.500.000
411440	Mangueirinha/PR	17.526	7.351	Administração pública direta	Não	Não	Não		Não	0	0	385.020	385.020	0	24.359.701
431175	Manoel Viana/RS	6.954	5.231	Administração pública direta	Não	Não	Não		Não	0	0	60.000	60.000	0	8.735.798
431177	Maquie/RS	7.652	2.289	Administração pública direta	Não	Água	Sim	Tx. no IPTU	Sim			14.478	0	14.478	173.731
421040	Maracajá/SC	6.185	4.070	Administração pública direta	Não	Água e esgoto	Sim	Tx. no IPTU	Não	9.500	0	213.192	57.706	155.486	5.091.345
431180	Marau/RS	36.643	31.166	Administração pública direta	Não	Não	Sim	Tx. no IPTU	Sim	1.065.000	1.015.178	971.854	5.400	966.454	49.041.742
421055	Marema/SC	2.275	610	Administração pública direta	Não	Não	Não		Não	5.000	0	121.168	45.804	75.364	6.241.752
411470	Maria Helena/PR	6.115	2.973	Administração pública direta	Não	Não	Sim	Tx. no IPTU	Não		23.761	96.888	93.888	3.000	7.233.131
411490	Marilândia do Sul/PR	9.197	6.400	Administração pública direta	Não	Não	Sim	Tx. boleto água	Sim	195.000	180.000	180.000	150.000	30.000	12.000.000
411520	Maringá/PR	335.511	330.077	Administração pública direta	Sim	Não	Sim	Tx. no IPTU	Sim	10.807.000	9.940.953	14.403.449	14.338.770	64.679	356.624.349

TABELA Ge01a - INFORMAÇÕES GERAIS

ANO DE
REFERÊNCIA
2009

Município	População total (IBGE)	População urbana (SNIS)	Natureza jurídica do órgão municipal responsável	Existência de algum serviço concedido	Órgão também presta serviço de água/esgoto?	Cobrança dos serviços			Receitas e despesas com serviços de limpeza urbana					Despesa corrente da Prefeitura	
						Regulares		Especiais	Receitas		Despesas, segundo o agente executor				
						Existência	Forma	Existência	Orçada	Arrecadada	Total	Público	Privado		
Código	Nome/UF	habitante	habitante						R\$/ano	R\$/ano	R\$/ano	R\$/ano	R\$/ano		
Região Sul		Ge001	Ge002	Ge054	Ge055	Ge056	Ge012	Ge013	Ge014	Ge005	Ge006	Ge007	Ge023	Ge009	Ge010
411530	Mariópolis/PR	5.944	4.203	Administração pública direta	Não	Não	Sim	Tx. no IPTU	Sim	52.000	52.000	119.364		119.364	
411535	Maripá/PR	5.673	3.080	Administração pública direta	Não	Não	Sim	Tx. boleto água	Não	95.000	81.250	281.781	30.000	251.781	10.348.979
411545	Marquinho/PR	5.258	1.038	Administração pública direta	Não	Não	Não		Não	0	0	230.000	92.000	138.000	7.085.177
421060	Massaranduba/SC	14.500	6.787	Administração pública direta	Não	Água	Sim	Tx. no IPTU	Sim	186.235	145.688	406.268	199.023	207.245	10.543.114
411560	Matelândia/PR	16.217	11.607	Administração pública direta	Não	Não	Sim	Tx. boleto água	Não	159.004	200.412	270.204	263.604	6.600	19.600.037
431217	Mato Queimado/RS	1.880	425	Administração pública direta	Não	Água	Sim	Tx. no IPTU	Não	6.000	0	63.000	0	63.000	
421070	Matos Costa/SC	2.826	1.404	Administração pública direta	Não	Esgoto	Sim	Tx. no IPTU	Não	760	760				
411575	Mauá da Serra/PR	8.446	6.946	Administração pública direta	Não	Não	Sim	Tx. no IPTU	Não	175.000	160.000	380.000	380.000	0	15.000.000
431220	Maximiliano de Almeida/RS	5.050	2.929	Administração pública direta	Não	Não	Não		Não	0	12.900	122.500	120.100	2.400	2.000.000
411580	Medianeira/PR	39.857	35.436	Administração pública direta	Não	Não	Sim	Tx. boleto água	Não	78.518	45.305	318.686	220.196	98.490	46.843.473
411585	Mercedes/PR	4.902	1.939	Administração pública direta	Não	Água	Sim	Tx. no IPTU	Não	66.000	68.147	180.287	2.628	177.659	10.298.578
411590	Mirador/PR	2.371	1.614	Administração pública direta	Não	Não	Sim	Tx. no IPTU	Não	6.459	4.427	145.800	143.640	2.160	5.546.237
421085	Mirim Doce/SC	2.583	1.129	Administração pública direta	Não	Água e esgoto	Sim	Tx. no IPTU	Não	10.000	9.825	181.800	93.600	88.200	10.714.200
431235	Montauri/RS	1.606	629	Administração pública direta	Não	Água	Não		Não			87.956	0	87.956	
431238	Monte Belo do Sul/RS	2.826	704	Administração pública direta	Não	Água e esgoto	Sim	Tx. no IPTU	Não	42.500	50.197	98.102		98.102	6.159.617
421110	Monte Castelo/SC	8.328	4.698	Administração pública direta	Não	Não	Sim	Tx. no IPTU	Não	12.445	9.322	7.320	2.000	5.320	87.840
431240	Montenegro/RS	59.557	52.929	Administração pública direta	Não	Não	Sim	Tx. no IPTU	Não	1.805.000	1.248.273	3.285.716	0	3.285.716	48.246.744
411620	Morretes/PR	17.000	7.933	Administração pública direta	Sim	Não	Sim	Tx. no IPTU	Não	147.132	80.485	794.365	354.000	440.365	22.000.000
431244	Morinhos do Sul/RS	3.263	1.354	Administração pública direta	Não	Não	Não		Não	12.800	8.500	70.000	0	70.000	5.827.000
431245	Morro Redondo/RS	6.477	2.741	Administração pública direta		Esgoto	Não		Não	0	0	31.755	31.755		
431250	Mostardas/RS	12.392	8.199	Administração pública direta	Não	Não	Sim	Tx. no IPTU	Não	140.000	128.092	320.355	116.192	204.163	18.141.320
431260	Muçum/RS	4.685	3.881	Administração pública direta	Não	Água e esgoto	Sim	Tx. no IPTU	Não	8.647.400	9.117.093	0	0	0	8.820.255
431265	Não-Me-Toque/RS	16.012	13.770	Administração pública direta	Não	Não	Sim	Tx. no IPTU	Não	184.000	178.848	616.571	36.873	579.698	20.322.869
431267	Nicolau Vergueiro/RS	1.803	622	Administração pública direta	Não	Água	Sim	Tx. no IPTU	Sim	3.000	1.067	68.569	2.010	66.559	5.745.638
431275	Nova Alvorada/RS	3.258	1.222	Administração pública direta	Não	Água e esgoto	Sim	Tx. no IPTU	Não	0	21.000	14.000	14.000	0	
411660	Nova América da Colina/PR	3.331	2.418	Administração pública direta	Não	Não	Não		Não	13.765	9.629	5.000	5.000		7.370.000
431290	Nova Bassano/RS	9.249	5.550	Administração pública direta	Não	Esgoto	Sim	Tx. no IPTU	Não	135.000	142.344	247.000	0	247.000	14.000.000
431300	Nova Brésia/RS	3.291	1.486	Administração pública direta	Não	Não	Sim	Tx. no IPTU	Não	10.000	6.300				
431301	Nova Candelária/RS	2.789	448	Administração pública direta	Não	Água	Sim	Tx. no IPTU	Não	3.454	3.454	44.693	42.000	2.693	6.196.263
411695	Nova Esperança do Sudoeste/PR	5.337	1.159	Administração pública direta	Não	Não	Não		Sim	5.944	0	225.212	81.326	143.886	9.895.281
431303	Nova Esperança do Sul/RS	5.180	3.942	Administração pública direta	Não	Não	Sim	Tx. no IPTU	Sim	25.000	20.000	124.800	124.800	0	7.504.772
411690	Nova Esperança/PR	26.591	23.451	Administração pública direta	Não	Não	Sim	Tx. no IPTU	Sim	270.000	239.827	796.201	787.801	8.400	24.608.375
411700	Nova Fátima/PR	8.259	6.451	Administração pública direta		Água	Sim	Tx. no IPTU	Não		1.369	5.100	0	5.100	6.957.000
431306	Nova Hartz/RS	17.772	14.951	Administração pública direta	Não	Não	Sim	Tx. no IPTU	Não	38.660	23.963	340.268	235.700	104.568	19.770.376
421145	Nova Itaberaba/SC	4.222	883	Administração pública direta		Não									
411705	Nova Laranjeiras/PR	11.577	2.079	Administração pública direta	Sim	Não	Sim	Tx. no IPTU	Não	0	6.900	172.050	141.085	30.965	14.252.644
411710	Nova Londrina/PR	12.898	11.205	Administração pública direta	Não	Não	Sim	Tx. no IPTU	Sim	120.000	71.696	186.942	184.432	2.510	12.006.302
411720	Nova Olímpia/PR	5.391	4.528	Administração pública direta	Não	Não	Sim	Tx. no IPTU	Não	70.000	60.000	260.000	254.000	6.000	7.354.279
431308	Nova Pádua/RS	2.598	773	Administração pública direta		Esgoto	Sim	Tx. no IPTU	Não	12.000	12.000				97.704

TABELA Ge01a - INFORMAÇÕES GERAIS

ANO DE
REFERÊNCIA
2009

Município	População total (IBGE)	População urbana (SNIS)	Natureza jurídica do órgão municipal responsável	Existência de algum serviço concedido	Órgão também presta serviço de água/esgoto?	Cobrança dos serviços			Receitas e despesas com serviços de limpeza urbana					Despesa corrente da Prefeitura	
						Regulares		Especiais	Receitas		Despesas, segundo o agente executor				
						Existência	Forma	Existência	Orçada	Arrecadada	Total	Público	Privado		
Código	Nome/UF	habitante	habitante						R\$/ano	R\$/ano	R\$/ano	R\$/ano	R\$/ano		
Região Sul		Ge001	Ge002	Ge054	Ge055	Ge056	Ge012	Ge013	Ge014	Ge005	Ge006	Ge007	Ge023	Ge009	Ge010
431310	Nova Palma/RS	6.693	3.016	Administração pública direta		Esgoto	Sim	Tx. no IPTU	Não	58.000	42.843	171.410	800	170.610	11.619.793
431320	Nova Petrópolis/RS	18.631	13.486	Administração pública direta	Não	Não	Sim	Tx. no IPTU	Não	440.000	450.286	797.666	170.000	627.666	15.290.885
411725	Nova Prata do Iguaçu/PR	10.822	6.161	Administração pública direta	Não	Não	Sim	Tx. no IPTU	Não	14.000	9.729	776.112	593.286	182.826	13.601.051
431335	Nova Roma do Sul/RS	3.754	1.911	Administração pública direta	Não	Não	Sim	Tx. no IPTU	Não	10.000	10.000	162.127	35.200	126.927	8.709.131
411721	Nova Santa Bárbara/PR	3.984	3.142	Administração pública direta	Não	Água	Não	Não	Não	0	0	264.200	257.000	7.200	5.391.996
431337	Nova Santa Rita/RS	22.818	18.773	Administração pública direta	Não	Não	Sim	Tx. no IPTU	Não	100.000	102.435	484.991	0	484.991	22.259.442
421150	Nova Trento/SC	12.025	8.966	Administração pública direta		Não	Sim	Não	Não	156.814	105.304	335.509	142.062	193.447	2.825.955
431340	Novo Hamburgo/RS	257.746	253.159	Administração pública direta	Não	Não	Sim	Tx. no IPTU	Não	11.500.000	10.000.000	11.460.360	78.000	11.382.360	239.396.072
421165	Novo Horizonte/SC	2.954	913	Administração pública direta	Não	Não	Sim	Tx. no IPTU	Não	19.394	17.043	57.302		57.302	5.609.856
411729	Novo Itacolomi/PR	2.808	1.470	Administração pública direta	Não	Não	Sim	Tx. no IPTU	Não	2.690	4.961	37.900	33.700	4.200	5.861.102
431344	Novo Tiradentes/RS	2.387	644	Administração pública direta	Não	Não	Sim	Tx. no IPTU	Não	7.000	5.941	16.800	16.800	0	5.587.763
421170	Orleans/SC	21.731	15.109	Administração pública direta	Não	Não	Sim	Não	Não	227.800	180.285	363.758	363.758	0	22.466.394
431350	Osório/RS	41.642	35.843	Administração pública direta	Não	Não	Não					1.843.687		1.843.687	162.120.724
411740	Ourizona/PR	3.380	2.908	Administração pública direta	Não	Não	Sim	Tx. no IPTU	Não	15.000	14.364	224.175	220.356	3.819	5.773.909
431360	Paim Filho/RS	4.526	2.200	Administração pública direta		Não	Não		Não	0	0	129.848	129.848	0	759.500
421200	Palma Sola/SC	8.145	4.352	Administração pública direta	Não	Esgoto	Não	Não	Não	26.990	0	243.912	116.376	127.536	9.682.305
431370	Palmeira das Missões/RS	34.225	28.928	Administração pública direta	Não	Não	Sim	Tx. no IPTU	Não	50.000	23.690	604.706	8.798	595.908	30.018.710
411790	Palotina/PR	28.966	24.277	Administração pública direta		Não	Sim			482.000	487.238	444.346		444.346	32.546.307
431395	Pantano Grande/RS	9.794	8.213	Administração pública direta	Não	Esgoto	Sim	Tx. no IPTU	Sim	8.400	14.600	309.500	63.000	246.500	12.518.970
421220	Papanduva/SC	17.670	9.194	Administração pública direta	Não	Água e esgoto	Sim	Tx. no IPTU	Não						
411820	Paranaguá/PR	139.796	134.243	Administração pública direta	Não	Não	Sim	Tx. no IPTU	Não	6.203.885	1.915.501	4.296.890	3.692.356	604.534	166.541.567
411840	Paranavai/PR	82.716	76.812	Administração pública direta		Água e esgoto	Sim	Tx. no IPTU	Não	2.950.000	1.394.061	3.257.784	279.661	2.978.123	63.615.158
431403	Parei Novo/RS	3.232	892	Administração pública direta	Não	Água	Sim	Tx. no IPTU	Não	500	222	52.020	33.480	18.540	8.504.000
431405	Parobé/RS	51.634	48.948	Administração pública direta	Não	Não	Sim	Tx. no IPTU	Sim	40.000	38.627	1.683.996	112.000	1.571.996	47.868.954
431406	Passa Sete/RS	5.280	529	Administração pública direta	Não	Água e esgoto	Sim	Tx. no IPTU	Não	2.398	0				7.931.262
431410	Passo Fundo/RS	187.507	182.282	Administração pública direta	Não	Não	Sim	Outra forma	Não	2.955.200	776	2.088.427		2.088.427	143.503.963
411860	Paula Freitas/PR	5.751	2.656	Administração pública direta	Não	Não	Sim	Tx. no IPTU	Não	0	0				0
431415	Paverama/RS	7.841	4.008	Administração pública direta	Não	Não	Sim	Tx. no IPTU	Não	4.000	1.268	231.103	103.456	127.648	9.552.224
431417	Pedras Altas/RS	2.638	870	Administração pública direta	Não	Não	Sim	Tx. no IPTU	Não	2.622	2.622	121.091	118.743	2.348	7.479.736
431420	Pedro Osório/RS	8.297	7.537	Administração pública direta	Não	Não	Não	Não	Não						7.313.610
431430	Pejuçara/RS	3.946	2.575	Administração pública direta	Não	Não	Sim	Tx. no IPTU	Não		42.026	81.000	11.246	69.754	8.559.282
431440	Pelotas/RS	345.181	321.600	Autarquia	Não	Água e esgoto	Não	Não	Não			9.103.170	400.000	8.703.170	299.097.359
421250	Penha/SC	22.263	20.301	Administração pública direta	Não	Não	Sim	Tx. no IPTU	Não	1.152.000	808.960	1.069.014	0	1.069.014	24.139.987
421260	Peritiba/SC	2.977	1.341	Administração pública direta	Não	Não	Não			120.000	0	113.893	62.533	51.360	6.847.150
411885	Perobal/PR	5.163	2.848	Administração pública direta	Não	Não	Sim	Tx. no IPTU	Não	39.500	43.202	138.480	133.800	4.680	7.611.997
411890	Pérola/PR	9.665	7.411	Administração pública direta	Não	Não	Sim	Tx. no IPTU	Sim						
421270	Petrolândia/SC	6.188	1.945	Administração pública direta	Não	Não	Sim	Tx. no IPTU	Não	4.876	4.876	143.961	125.200	18.760	8.607.423
421280	Piçarras/SC	14.845	13.482	Administração pública direta	Sim	Água	Não		Sim	300.000	270.822				21.842.797
411910	Piñen/PR	11.811	3.701	Administração pública direta	Não	Água	Sim	Tx. boleto água	Sim	33.000	52.060	256.075	28.000	228.075	14.644.994

TABELA Ge01a - INFORMAÇÕES GERAIS

ANO DE
REFERÊNCIA
2009

Município	População total (IBGE)	População urbana (SNIS)	Natureza jurídica do órgão municipal responsável	Existência de algum serviço concedido	Órgão também presta serviço de água/esgoto?	Cobrança dos serviços			Receitas e despesas com serviços de limpeza urbana					Despesa corrente da Prefeitura	
						Regulares		Especiais	Receitas		Despesas, segundo o agente executor				
						Existência	Forma	Existência	Orçada	Arrecadada	Total	Público	Privado		
Código	Nome/UF	habitante	habitante						R\$/ano	R\$/ano	R\$/ano	R\$/ano	R\$/ano		
Região Sul		Ge001	Ge002	Ge054	Ge055	Ge056	Ge012	Ge013	Ge014	Ge005	Ge006	Ge007	Ge023	Ge009	Ge010
411915	Pinhais/PR	118.319	118.319	Administração pública direta	Não	Não	Sim	Tx. boleto água	Não	3.953.875	3.549.449	2.756.672	0	2.756.672	148.986.800
431446	Pinhal da Serra/RS	2.022	440	Administração pública direta	Não	Não	Não		Não	0	0	150.000	150.000		8.000.000
431447	Pinhal Grande/RS	4.581	1.798	Administração pública direta	Sim	Água e esgoto	Sim	Tx. no IPTU	Sim	8.800	11.600	155.000	50.000	105.000	10.930.000
431445	Pinhal/RS	2.401	1.094	Administração pública direta	Sim	Esgoto	Não		Não	0	0	57.852	17.997	39.855	3.285.712
411920	Pinhalão/PR	6.005	3.926	Administração pública direta	Não	Não	Sim	Tx. no IPTU	Não	45.120	31.577	490.846	340.556	150.290	8.445.013
411930	Pinhão/PR	30.295	14.928	Administração pública direta	Não	Não	Não		Não	0	0	446.960	350.000	96.960	34.420.601
431449	Pinheirinho do Vale/RS	4.635	906	Administração pública direta		Água	Sim	Tx. no IPTU	Não	7.630	3.200		0		35.000
421300	Pinheiro Preto/SC	3.048	1.642	Administração pública direta	Não	Não	Sim	Tx. no IPTU	Não	23.415	23.415	129.552	48.000	81.552	4.776.935
411940	Pirai do Sul/PR	24.374	16.923	Administração pública direta	Não	Não	Sim	Tx. no IPTU	Sim	120.000	90.354	582.945	198.655	384.290	24.642.455
431455	Pirapó/RS	2.979	723	Administração pública direta	Não	Água	Sim	Tx. no IPTU	Sim	6.800	6.375	128.041	67.504	60.537	6.822.345
421310	Piratuba/SC	4.446	2.571	Administração pública direta	Sim	Não	Não					29.915		29.915	358.980
411960	Pitanga/PR	35.052	19.273	Administração pública direta	Não	Não	Sim	Tx. no IPTU	Não	240.000	220.842	205.664	0	205.664	29.434.164
421315	Planalto Alegre/SC	2.767	1.066	Administração pública direta	Não	Água	Não		Não	0	0	0	0	0	5.652.991
431475	Poço das Antas/RS	2.098	783	Administração pública direta	Não	Água	Sim	Tx. no IPTU	Não	19.514	19.514	91.450	0	91.450	4.646.942
411990	Ponta Grossa/PR	314.681	306.708	Administração pública direta	Não	Água e esgoto	Sim	Tx. no IPTU	Sim	8.302.609	8.556.855	7.476.652	0	7.476.652	238.596.823
411995	Pontal do Paraná/PR	17.820	17.638	Administração pública direta	Sim	Não	Sim	Tx. no IPTU	Não	4.184.465	1.821.754				31.162.220
421330	Ponte Alta/SC	5.228	3.993	Administração pública direta	Não	Não	Sim	Tx. no IPTU	Não	3.252	0	108.350	60.000	48.350	7.414.147
431478	Ponte Preta/RS	1.846	484	Administração pública direta	Não	Água	Sim	Tx. no IPTU	Não	8.444	8.444	25.788	20.758	5.031	4.605.928
421340	Ponte Serrada/SC	11.724	8.100	Administração pública direta	Sim	Esgoto	Não		Não	0	0	254.400	48.000	206.400	5.200.000
412000	Porecatu/PR	14.189	11.298	Administração pública direta	Não	Não	Sim		Não	283.360	148.232	486.756	486.756	0	
431490	Porto Alegre/RS	1.436.123	1.394.059	Autarquia	Não	Não	Sim	Tx. no IPTU	Sim	76.992.238	77.253.028	118.478.479	47.262.612	71.215.868	2.495.720.156
421350	Porto Belo/SC	14.228	13.343	Administração pública direta	Não	Não	Sim	Tx. no IPTU	Não	229.987	209.392	276.743		276.743	20.094.807
431500	Porto Lucena/RS	5.587	2.238	Administração pública direta	Não	Não	Não		Não	0	0	150.000	150.000	0	6.575.000
431505	Porto Mauá/RS	2.580	916	Administração pública direta	Não	Água	Sim	Tx. no IPTU	Não	18.600	13.088	95.231	0	95.231	4.591.164
412030	Porto Vitória/PR	3.833	2.180	Administração pública direta	Não	Não	Não		Não	0	0	136.969	134.659	2.311	6.233.320
431510	Porto Xavier/RS	11.131	5.532	Administração pública direta	Não	Não	Não		Não						
431513	Pouso Novo/RS	1.998	584	Administração pública direta	Não	Água			Não						
421370	Pouso Redondo/SC	14.510	8.371	Administração pública direta		Não	Sim	Tx. em boleto	Não	218.500	133.339	0	0	0	393.532
421380	Praia Grande/SC	7.318	4.259	Administração pública direta	Não	Não	Sim	Tx. no IPTU	Não	50.100	27.526	229.494	92.220	137.274	
412035	Pranchita/PR	5.885	3.538	Administração pública direta	Não	Não	Não		Não	60.000	52.874	103.651	0	103.651	8.400.000
421390	Presidente Castello Branco/SC	1.779	529	Administração pública direta		Água e esgoto	Não		Sim			101.549	99.149	2.400	
421400	Presidente Getúlio/SC	14.392	9.651	Administração pública direta	Não	Não	Sim	Tx. no IPTU	Não	150.000	173.003	496.035	107.568	388.467	17.329.091
431514	Presidente Lucena/RS	2.526	1.217	Administração pública direta	Não	Água	Não		Não	0	0	80.822	3.000	77.822	4.000.000
412050	Primeiro de Maio/PR	11.126	10.101	Administração pública direta	Não	Não	Sim	Tx. no IPTU	Não	0	0	40.063	40.063	0	11.395.210
421415	Princesa/SC	2.687	768	Administração pública direta	Não	Esgoto	Sim	Tx. no IPTU	Sim	3.465	1.560	76.617	15.006	61.612	5.541.495
431530	Quaraí/RS	22.883	20.961	Administração pública direta	Sim	Não	Sim	Tx. no IPTU	Não	190.741	91.950	538.220		538.220	19.035.780
412065	Quarto Centenário/PR	4.881	2.822	Administração pública direta	Não	Não	Sim	Tx. no IPTU	Não	30.000	27.000	199.950	197.714	2.236	6.842.150
412070	Quatiguá/PR	7.148	6.365	Administração pública direta	Não	Não	Sim	Tx. no IPTU	Não	55.000	37.727	262.463	255.983	6.480	7.782.242
412080	Quatro Barras/PR	19.277	17.238	Administração pública direta	Não	Não	Sim	Tx. boleto água	Sim	516.720	495.419	347.231	347.231	0	27.876.684

TABELA Ge01a - INFORMAÇÕES GERAIS

ANO DE
REFERÊNCIA
2009

Município		População total (IBGE)	População urbana (SNIS)	Natureza jurídica do órgão municipal responsável	Existência de algum serviço concedido	Órgão também presta serviço de água/esgoto?	Cobrança dos serviços			Receitas e despesas com serviçosde limpeza urbana					Despesa corrente da Prefeitura
							Regulares		Especiais	Receitas		Despesas, segundo o agente executor			
Código	Nome/UF	habitante	habitante				Exis-tência	Forma	Exis-tência	Orçada	Arrecadada	Total	Público	Privado	
										R\$/ano	R\$/ano	R\$/ano	R\$/ano	R\$/ano	
Região Sul		Ge001	Ge002	Ge054	Ge055	Ge056	Ge012	Ge013	Ge014	Ge005	Ge006	Ge007	Ge023	Ge009	Ge010
412085	Quatro Pontes/PR	3.800	2.166	Administração pública direta		Água	Sim	Tx. no IPTU	Não	46.000	44.625	226.900	32.400	194.500	6.000.000
412090	Quedas do Iguaçu/PR	31.976	21.161	Administração pública direta		Não	Sim	Tx. no IPTU	Sim	50.000	60.048	710.020	514.962	195.058	28.487.312
431532	Quevedos/RS	2.839	765	Administração pública direta	Não	Água	Sim	Tx. no IPTU	Não	4.000	3.245	59.388	55.800	3.588	
412120	Quitandinha/PR	16.608	3.484	Administração pública direta	Não	Não	Sim	Tx. no IPTU	Sim	45.000	96.156	103.384		103.384	1.943.867
412140	Realeza/PR	16.288	10.924	Administração pública direta	Não	Não	Não		Não	0	0	216.619	216.619	0	14.781.243
412150	Rebouças/PR	14.637	7.601	Administração pública direta	Não	Não	Não		Não			879.700	879.700	0	
431545	Relvado/RS	2.244	723	Administração pública direta	Não	Água	Sim	Tx. no IPTU	Não	12.000	9.187	45.803	42.500	3.303	5.787.657
412175	Reserva do Iguaçu/PR	7.449	3.835	Administração pública direta		Não	Sim	Tx. no IPTU	Sim	1.000	1.000	150.000	150.000		12.140.000
412170	Reserva/PR	25.148	11.185	Administração pública direta	Não	Não	Sim	Tx. boleto água	Não	169.702	156.623				
412180	Ribeirão Claro/PR	11.246	7.324	Administração pública direta	Não	Água e esgoto	Sim	Tx. no IPTU	Sim	143.135	150.117	670.689	665.189	5.500	13.438.820
412210	Rio Bom/PR	3.292	1.937	Administração pública direta	Não	Não	Não		Não	5.000	3.300	140.000	140.000		6.083.035
421460	Rio do Oeste/SC	7.033	3.156	Administração pública direta	Não	Não	Sim	Tx. no IPTU	Não	48.000	48.870	250.597	28.554	222.043	8.734.452
421480	Rio do Sul/SC	59.962	56.095	Administração pública direta	Não	Não	Sim	Tx. no IPTU	Não						
421470	Rio dos Cedros/SC	10.170	4.763	Administração pública direta		Não	Sim	Tx. no IPTU	Sim	88.424	74.470	257.000	214.000	43.000	11.768.788
421490	Rio Fortuna/SC	4.648	1.568	Administração pública direta	Não	Esgoto	Sim	Tx. no IPTU	Sim	26.500	23.673	91.316	33.536	57.780	7.285.087
431560	Rio Grande/RS	196.337	188.616	Administração pública direta	Sim	Não	Sim	Tx. no IPTU	Não	3.091.000	2.968.338	11.838.997	401.218	11.437.779	217.367.823
412230	Rio Negro/PR	31.191	24.293	Administração pública direta	Não	Não	Sim	Tx. no IPTU	Não	456.935	314.197	1.177.174	136.620	1.040.554	31.358.826
431570	Rio Pardo/RS	38.989	26.818	Administração pública direta	Não	Esgoto	Sim	Tx. no IPTU	Sim	173.000	162.571	869.185	722.595	146.590	30.806.872
421505	Rio Rufino/SC	2.518	697	Administração pública direta	Não	Água e esgoto	Não		Não	3.500	3.500	20.972	8.000	12.972	3.811.903
431600	Rolante/RS	20.306	15.576	Administração pública direta	Não	Não	Sim	Tx. no IPTU	Não	140.000	112.082	369.778	26.804	342.975	20.558.476
421520	Romelândia/SC	5.760	1.935	Administração pública direta	Não	Não	Sim	Tx. no IPTU	Não	35.000	20.037	102.460	0	102.460	8.275.654
412250	Roncador/PR	12.309	7.185	Administração pública direta	Não	Não	Sim	Tx. no IPTU	Não	14.641	20.121	101.843	96.793	5.050	5.528.163
431620	Rondinha/RS	5.736	2.251	Administração pública direta	Não	Não	Sim	Tx. no IPTU	Não	21.600	16.778	223.921	106.542	117.379	7.759.304
412260	Rondon/PR	9.465	7.130	Administração pública direta	Não	Não	Não		Não	174.000	66.000	221.940	217.620	4.320	12.360.000
412270	Sabáudia/PR	5.642	4.446	Administração pública direta	Não	Não	Não		Não			21.429	16.029	5.400	197.753
431643	Saldanha Marinho/RS	3.019	1.922	Administração pública direta	Não	Água	Sim	Tx. no IPTU	Não	16.000	9.689	4.000	0	4.000	48.000
412290	Salto do Itaré/PR	5.134	3.473	Administração pública direta	Não	Não	Sim	Tx. no IPTU	Não	14.770	10.868	124.000	124.000		7.244.986
431645	Salto do Jacui/RS	12.770	10.748	Administração pública direta	Não	Esgoto	Não		Não	1.396	280	213.396	33.396	180.000	10.000.000
412300	Salto do Lontra/PR	12.828	6.232	Administração pública direta		Não	Sim	Tx. no IPTU	Não	150.341	63.850				150.341
421540	Salto Veloso/SC	4.367	3.353	Administração pública direta	Não	Esgoto				21.490	21.490				337.392
431650	Salvador do Sul/RS	7.165	3.987	Administração pública direta	Não	Não	Sim	Tx. no IPTU	Não	200.000	123.186	224.116	71.476	152.640	11.823.750
421545	Sangão/SC	11.121	5.273	Administração pública direta	Não	Não	Sim	Tx. no IPTU	Não	50.000	14.872	238.102	115.000	123.102	10.504.319
431670	Santa Bárbara do Sul/RS	9.164	7.158	Administração pública direta	Sim	Não	Sim	Tx. no IPTU	Sim	11.000	49.469				
412320	Santa Cecília do Pavão/PR	3.695	2.993	Administração pública direta	Não	Não	Sim	Tx. boleto água	Não	8.000	10.000	14.782	10.822	3.960	6.200.000
412330	Santa Cruz de Monte Castelo/PR	8.015	5.339	Administração pública direta	Não	Não	Sim	Tx. no IPTU	Não	13.555	0	302.245	300.664	1.580	11.226.974
431680	Santa Cruz do Sul/RS	122.451	107.640	Administração pública direta	Não	Não	Sim	Tx. no IPTU	Sim	2.665.682	3.058.875	3.671.622	60.000	3.611.622	157.022.975
412340	Santa Fé/PR	10.354	8.525	Administração pública direta	Não	Não	Sim	Tx. no IPTU	Não	55.000	62.224	209.250	209.250	0	10.053.595
412350	Santa Helena/PR	24.198	10.981	Administração pública direta	Não	Água	Sim	Tx. no IPTU	Não	10.000	62.303				205.311
421555	Santa Helena/SC	2.484	854	Administração pública direta	Não	Água	Sim	Tx. em boleto	Sim	6.000	5.973	82.600	25.000	57.600	5.283.067

TABELA Ge01a - INFORMAÇÕES GERAIS

ANO DE
REFERÊNCIA
2009

Município		População total (IBGE)	População urbana (SNIS)	Natureza jurídica do órgão municipal responsável	Existência de algum serviço concedido	Órgão também presta serviço de água/esgoto?	Cobrança dos serviços			Receitas e despesas com serviços de limpeza urbana					Despesa corrente da Prefeitura
							Regulares		Especiais	Receitas		Despesas, segundo o agente executor			
							Exis-tência	Forma		Orçada	Arrecadada	Total	Público	Privado	
Código	Nome/UF	habitante	habitante							R\$/ano	R\$/ano	R\$/ano	R\$/ano	R\$/ano	
Região Sul		Ge001	Ge002	Ge054	Ge055	Ge056	Ge012	Ge013	Ge014	Ge005	Ge006	Ge007	Ge023	Ge009	Ge010
412370	Santa Isabel do Ivaí/PR	8.621	6.744	Administração pública direta	Não	Não	Sim	Tx. no IPTU	Não	20.000	17.708	288.693	288.693		7.899.106
412382	Santa Lúcia/PR	3.743	2.175	Administração pública direta	Não	Não	Sim	Tx. no IPTU	Não	9.400	8.583	137.218	134.518	2.700	7.174.367
431690	Santa Maria/RS	268.969	254.710	Administração pública direta	Não	Não	Sim	Tx. no IPTU	Sim	4.476.292	3.611.175	7.640.392		7.640.392	183.275.123
412395	Santa Mônica/PR	3.642	1.516	Administração pública direta	Não	Água	Não		Não	0	0	141.857	30.000	111.857	7.252.706
421560	Santa Rosa de Lima/SC	2.103	499	Administração pública direta	Não	Não	Não		Não	0	0	100.000	42.000	58.000	2.356.000
421565	Santa Rosa do Sul/SC	8.241	3.731	Administração pública direta	Não	Água	Sim	Tx. no IPTU	Não	22.230	24.700				
431720	Santa Rosa/RS	66.059	57.860	Administração pública direta	Não	Não	Sim	Tx. no IPTU	Não	1.340.619	1.004.101	2.816.954	1.254.886	1.562.069	109.183.796
431725	Santa Tereza/RS	1.893	687	Administração pública direta		Água e esgoto	Sim	Tx. no IPTU	Sim	12.000	9.049	183.184	62.415	120.769	5.059.230
412405	Santa Terezinha de Itaipu/PR	20.539	17.963	Administração pública direta	Não	Não	Sim	Outra forma	Não	329.858	0	325.500	325.500	0	28.000.000
421567	Santa Terezinha/SC	9.363	1.555	Administração pública direta	Não	Não	Sim	Tx. no IPTU	Não	7.742	0	10.737	2.250	8.487	131.844
431700	Santana da Boa Vista/RS	8.891	3.987	Administração pública direta	Não	Esgoto	Sim	Outra forma	Não	22.000	16.000	107.000	107.000	0	9.512.274
431710	Santana do Livramento/RS	84.079	75.879	Administração pública direta	Não	Água e esgoto	Sim	Tx. no IPTU	Não	1.416.725	1.843.188	2.024.924	803.017	1.221.907	65.956.556
421569	Santiago do Sul/SC	1.443	580	Administração pública direta	Não	Não	Não		Não	40.000	0	3.000	0	3.000	40.000
431750	Santo Ângelo/RS	75.445	64.295	Administração pública direta	Sim	Não	Não		Não	0	0	1.245.529	135.000	1.110.529	73.607.348
431760	Santo Antônio da Patrulha/RS	39.500	27.622	Administração pública direta	Sim	Não	Sim	Tx. no IPTU	Não	55.000	133.047	585.925	0	585.925	37.943.150
412410	Santo Antônio da Platina/PR	42.002	35.480	Administração pública direta		Não	Não		Não	30.893.843	0	1.470.518	824.242	646.276	
431770	Santo Antônio das Missões/RS	12.016	6.964	Administração pública direta	Não	Água e esgoto	Sim	Tx. no IPTU	Sim	35.000	29.707	475.138	280.000	195.138	13.051.262
431755	Santo Antônio do Palma/RS	2.295	651	Administração pública direta	Não	Água	Não		Sim						
412430	Santo Antônio do Paraíso/PR	2.315	1.736	Administração pública direta	Não	Água e esgoto	Sim	Tx. no IPTU	Não	10.000	5.974	106.462	106.462	0	6.248.781
431775	Santo Antônio do Planalto/RS	2.108	1.200	Administração pública direta	Não	Não	Não		Não	0	0	94.902	72.612	22.290	7.969.543
431780	Santo Augusto/RS	13.845	10.884	Administração pública direta	Não	Não	Sim	Tx. no IPTU	Não	80.000	35.566	461.000	461.000	0	18.222.000
431795	Santo Expedito do Sul/RS	2.684	829	Administração pública direta	Não	Não	Não		Não	0	0	39.912	13.000	26.912	4.000.000
412450	Santo Inácio/PR	4.956	4.095	Administração pública direta	Não	Não	Sim	Tx. no IPTU	Não	30.957	30.957	460.101	460.101	0	10.100.513
421580	São Bento do Sul/SC	76.514	73.723	Administração pública direta	Não	Não	Sim	Outra forma	Não	3.100.000	2.410.718	3.280.725	561.610	2.719.115	60.461.009
421575	São Bernardino/SC	2.633	585	Administração pública direta	Não	Não	Sim	Tx. no IPTU	Não	3.000	4.059	48.649	7.838	40.811	5.508.141
421590	São Bonifácio/SC	3.274	693	Administração pública direta	Não	Esgoto	Sim	Tx. no IPTU	Não	43.000	18.295				5.744.011
431800	São Borja/RS	63.035	55.801	Administração pública direta	Não	Não	Não		Sim	1.000.000	730.000	3.000.000	500.000	2.500.000	62.422.364
421600	São Carlos/SC	10.938	7.189	Administração pública direta	Não	Não	Sim	Tx. no IPTU	Não	136.000	86.266	211.200		211.200	11.929.568
431810	São Francisco de Assis/RS	19.799	13.643	Administração pública direta	Não	Não	Sim	Tx. no IPTU	Não	83.000	82.221	83.700	83.700		3.893.675
421620	São Francisco do Sul/SC	40.030	37.330	Administração pública direta	Sim	Água e esgoto	Sim	Tx. no IPTU	Não	1.380.000	648.475	6.669.043	242.730	6.426.313	60.230.922
431830	São Gabriel/RS	59.337	52.499	Administração pública direta	Não	Não	Sim	Tx. no IPTU	Sim	390.386	553.310	158.198	0	158.198	52.115.163
421630	São João Batista/SC	24.419	17.955	Administração pública direta	Não	Água	Sim	Tx. boleto água	Não	100.000	600.000	386.490	300.000	86.490	23.450.000
421635	São João do Itaperiú/SC	3.426	1.902	Administração pública direta	Não	Não	Sim	Tx. no IPTU	Não	5.862	4.668	44.062	44.062		2.681.173
421625	São João do Oeste/SC	6.269	1.885	Administração pública direta	Não	Água e esgoto	Sim	Tx. boleto água		40.000	38.251	155.943	68.240	87.703	11.338.965
421640	São João do Sul/SC	7.174	1.278	Administração pública direta	Não	Não	Sim	Tx. no IPTU	Não	7.000	6.951	314.640	234.000	80.640	8.732.510
412510	São João do Triunfo/PR	14.399	4.036	Administração pública direta	Não	Não	Sim	Tx. no IPTU		13.253	12.680	119.034	118.468	566	15.000.000
412535	São Jorge do Patrocínio/PR	6.080	3.492	Administração pública direta	Não	Não	Sim	Tx. no IPTU	Não	68.000	53.038	317.859	311.739	6.120	11.146.716
412520	São Jorge d'Oeste/PR	9.195	4.936	Administração pública direta	Não	Não	Sim	Tx. no IPTU		25.000	18.951	58.500	7.000	51.500	10.000.000
412545	São José das Palmeiras/PR	3.942	2.325	Administração pública direta	Não	Não	Sim	Tx. no IPTU	Não	8.650	16.651	477.632	477.632	0	7.246.507

TABELA Ge01a - INFORMAÇÕES GERAIS

ANO DE
REFERÊNCIA
2009

Município		População total (IBGE)	População urbana (SNIS)	Natureza jurídica do órgão municipal responsável	Existência de algum serviço concedido	Órgão também presta serviço de água/esgoto?	Cobrança dos serviços			Receitas e despesas com serviçosde limpeza urbana					Despesa corrente da Prefeitura
							Regulares		Especiais	Receitas		Despesas, segundo o agente executor			
							Exis-tência	Forma	Exis-tência	Orçada	Arrecadada	Total	Público	Privado	
Código	Nome/UF	habitante	habitante						R\$/ano	R\$/ano	R\$/ano	R\$/ano	R\$/ano		
Região Sul		Ge001	Ge002	Ge054	Ge055	Ge056	Ge012	Ge013	Ge014	Ge005	Ge006	Ge007	Ge023	Ge009	Ge010
421670	São José do Cedro/SC	14.155	7.992	Administração pública direta	Não	Não	Não		Não	0	0	280.000	0	280.000	
431846	São José do Herval/RS	2.549	837	Administração pública direta	Não	Não	Não		Não	0	0	75.300	15.360	59.940	6.695.291
431848	São José do Hortêncio/RS	4.173	2.574	Administração pública direta	Não	Água	Sim	Tx. no IPTU	Sim	33.815	43.136	113.923	110.676	3.247	
431849	São José do Inhacorá/RS	2.122	702	Administração pública direta	Não	Água	Não		Não	25.000	19.000	74.000	56.176	17.824	5.415.869
431850	São José do Norte/RS	26.116	19.605	Administração pública direta	Não	Não	Sim	Tx. no IPTU	Não	100.000	89.000	422.737		422.737	26.023.894
431860	São José do Ouro/RS	7.190	4.513	Administração pública direta	Não	Não	Não		Não						
431861	São José do Sul/RS	2.010	569	Administração pública direta	Não	Água	Sim	Tx. no IPTU	Não	14.036	14.036	57.072	0	57.072	6.895.024
431862	São José dos Ausentes/RS	3.314	1.823	Administração pública direta	Não	Esgoto	Não		Não			22.573	15.181	7.392	270.877
412550	São José dos Pinhais/PR	279.297	250.659	Administração pública direta	Não	Não	Sim	Tx. boleto água	Não	7.200.000	7.246.789	13.023.691		13.023.691	305.354.838
421660	São José/SC	201.746	199.039	Administração pública direta	Não	Não	Sim	Tx. no IPTU	Não	6.567.901	5.679.716	9.046.683		9.046.683	191.442.627
431870	São Leopoldo/RS	211.663	210.950	Administração pública direta	Sim	Não	Sim	Tx. no IPTU	Sim	6.300.000	6.994.568	13.854.865	276.099	13.578.766	201.432.518
431880	São Lourenço do Sul/RS	43.388	23.739	Administração pública direta	Não	Esgoto	Sim	Tx. no IPTU	Sim	389.487	201.286	496.565	301.345	195.220	39.949.643
412555	São Manoel do Paraná/PR	2.170	1.160	Administração pública direta	Não	Não	Não		Não						
431900	São Marcos/RS	20.537	17.505	Administração pública direta	Não	Não	Sim	Tx. no IPTU	Não	364.929	328.436	728.000	20.000	708.000	26.631.431
421710	São Martinho/SC	3.281	1.192	Administração pública direta	Não	Não	Sim	Tx. no IPTU	Não	15.000	11.131	144.800	110.000	34.800	4.167.383
412560	São Mateus do Sul/PR	41.188	25.278	Administração pública direta	Não	Não	Sim	Tx. no IPTU	Não	243.863	0	2.779.118	0	2.779.118	40.831.947
431915	São Miguel das Missões/RS	7.656	3.668	Administração pública direta	Não	Não	Não		Não	0	0	104.795	0	104.795	11.535.846
412570	São Miguel do Iguaçu/PR	26.451	15.472	Administração pública direta	Não	Não	Sim	Tx. no IPTU	Não	265.000	164.710	1.700.435	201.775	1.498.660	42.003.901
421720	São Miguel do Oeste/SC	35.249	31.036	Administração pública direta	Não	Não	Sim	Tx. no IPTU	Não	150.000	667.560	1.716.000	240.000	1.476.000	34.625.731
431920	São Nicolau/RS	5.959	3.840	Administração pública direta	Não	Não	Sim	Tx. no IPTU	Não	20.868	10.386	73.009	31.800	41.209	8.466.408
431930	São Paulo das Missões/RS	6.767	2.138	Administração pública direta	Não	Água	Sim	Tx. boleto água	Não	35.000	31.388	99.344	0	99.344	10.025.923
421725	São Pedro de Alcântara/SC	5.183	3.950	Administração pública direta	Não	Não	Sim	Tx. no IPTU	Não	50.000	32.000	70.000	70.000		500.000
431940	São Pedro do Sul/RS	17.073	12.194	Administração pública direta	Não	Esgoto	Não		Sim	275.781	220.643	303.113	0	303.113	17.532.450
431950	São Sebastião do Cai/RS	21.272	17.026	Administração pública direta	Não	Não	Sim	Tx. no IPTU	Não	100.000	121.734	665.223	143.754	521.468	24.143.399
431960	São Sepé/RS	24.353	18.985	Administração pública direta	Não	Esgoto	Sim	Tx. no IPTU	Não	71.931	174.984	850.000	60.000	790.000	25.435.398
412610	São Tomé/PR	5.522	4.077	Administração pública direta	Não	Não	Não		Não	58.000	58.000	7.000	7.000		100.000
431971	São Valentim do Sul/RS	2.336	675	Administração pública direta	Não	Água	Não		Não	0	0	38.500	36.400	2.100	5.400.000
412620	Sapopema/PR	6.800	3.482	Administração pública direta	Não	Não	Não		Não	10.000	0	87.800	80.000	7.800	8.394.408
412627	Saudade do Iguaçu/PR	5.187	2.436	Administração pública direta	Não	Não	Não		Não	0	0	201.737	0	201.737	11.850.378
421740	Schroeder/SC	14.000	11.166	Administração pública direta	Não	Água	Sim	Tx. em boleto	Sim	430.000	307.313	558.683		558.683	14.806.676
432023	Sede Nova/RS	2.996	1.483	Administração pública direta		Não	Sim	Tx. no IPTU	Não	3.000	2.510	33.295	7.560	25.735	
432026	Segredo/RS	7.301	1.915	Administração pública direta		Não	Não		Não						
432030	Selbach/RS	4.912	3.093	Administração pública direta	Sim	Não	Não		Não	0	0	267.087	126.061	141.025	7.930.568
412630	Sengés/PR	20.445	15.795	Administração pública direta	Não	Não	Sim	Tx. no IPTU	Não	133.113	133.113	294.528	196.608	97.920	20.467.872
432035	Sentinela do Sul/RS	5.598	1.365	Administração pública direta	Não	Não	Sim	Tx. no IPTU	Não	0	6.330	136.454	50.000	86.454	6.312.549
432040	Serafina Corrêa/RS	14.733	12.190	Administração pública direta	Não	Não	Sim	Tx. no IPTU	Sim	353.711	314.062	694.279	195.000	499.279	19.080.335
421755	Serra Alta/SC	3.277	1.452	Administração pública direta	Não	Água	Sim	Tx. no IPTU	Não	25.000	19.732	95.000	30.000	65.000	6.351.254
412635	Serranópolis do Iguaçu/PR	4.362	2.046	Administração pública direta	Não	Não	Sim	Tx. no IPTU	Não	28.837	20.181	57.192	54.792	2.400	9.433.223
432050	Sertão/RS	6.644	3.443	Administração pública direta	Não	Não	Sim	Tx. no IPTU	Sim	75.100	30.488	298.509	63.473	235.036	9.098.506

TABELA Ge01a - INFORMAÇÕES GERAIS

ANO DE
REFERÊNCIA
2009

Município		População total (IBGE)	População urbana (SNIS)	Natureza jurídica do órgão municipal responsável	Existência de algum serviço concedido	Órgão também presta serviço de água/esgoto?	Cobrança dos serviços			Receitas e despesas com serviços de limpeza urbana					Despesa corrente da Prefeitura
							Regulares		Especiais	Receitas		Despesas, segundo o agente executor			
							Existência	Forma		Existência	Orçada	Arrecadada	Total	Público	
Código	Nome/UF	habitante	habitante							R\$/ano	R\$/ano	R\$/ano	R\$/ano	R\$/ano	
Região Sul		Ge001	Ge002	Ge054	Ge055	Ge056	Ge012	Ge013	Ge014	Ge005	Ge006	Ge007	Ge023	Ge009	Ge010
432060	Severiano de Almeida/RS	3.966	1.270	Administração pública direta	Não	Não	Não		Não	0	0	75.672	70.272	5.400	474.044
421760	Siderópolis/SC	12.967	10.001	Administração pública direta	Não	Não	Sim	Tx. no IPTU	Não	240.000	98.797	42.000	10.000	32.000	8.842.242
432065	Silveira Martins/RS	2.537	1.114	Administração pública direta	Não	Não	Sim	Tx. no IPTU	Sim	10.000	10.371	53.104	43.891	9.213	4.893.350
432067	Sinimbu/RS	10.706	1.504	Administração pública direta	Não	Água e esgoto	Sim	Tx. no IPTU	Sim	8.000	8.439				188.160
412660	Siqueira Campos/PR	17.411	12.680	Administração pública direta	Não	Não	Sim	Tx. no IPTU	Não	80.000	81.103	109.200	109.200		18.046.553
432070	Sobradinho/RS	14.744	11.735	Administração pública direta	Não	Não	Sim	Tx. no IPTU	Não	148.000	114.278	374.991	0	374.991	19.041.544
432080	Soledade/RS	31.028	24.534	Administração pública direta	Não	Não	Sim	Tx. no IPTU	Não	500.000	385.408	1.036.056	293.563	742.493	28.941.457
412665	Sulina/PR	3.434	1.315	Administração pública direta	Não	Não	Sim	Tx. no IPTU	Não	8.364	0	61.072	0	61.072	6.719.599
421780	Taió/SC	17.522	9.224	Administração pública direta	Sim	Não	Sim	Tx. no IPTU	Não	251.336	222.958	513.602	172.602	341.000	22.205.259
412667	Tamarana/PR	11.577	5.676	Administração pública direta	Não	Não	Sim	Tx. no IPTU	Não	42.000	47.354				12.418.515
421790	Tangará/SC	8.611	4.676	Administração pública direta	Não	Não	Sim	Tx. no IPTU	Não	14.455	14.455	354.000	150.300	203.700	11.913.509
412680	Tapejara/PR	15.367	13.349	Administração pública direta	Não	Água e esgoto	Sim	Tx. no IPTU	Não	91.000	67.758	1.069.341	1.063.097	6.244	15.256.862
432100	Tapera/RS	10.787	8.918	Administração pública direta	Não	Não	Não		Sim	0	0	36.295	0	36.295	435.540
432110	Tapes/RS	17.216	15.317	Administração pública direta		Não	Sim	Tx. no IPTU	Sim	145.171	117.774	787.120	659.814	127.306	17.453.991
432132	Taquaruzo do Sul/RS	2.925	1.052	Administração pública direta		Esgoto	Sim	Tx. no IPTU	Não	13.152	14.436	62.135	20.900	41.235	5.747.119
432135	Tavares/RS	5.283	2.959	Administração pública direta	Não	Não	Sim	Tx. no IPTU	Não	15.000	19.298	216.581	0	216.581	7.753.845
412700	Teixeira Soares/PR	10.548	4.852	Administração pública direta	Não	Não	Sim	Tx. no IPTU	Não	20.000	18.750	92.639	86.126	6.512	2.674.424
412720	Terra Boa/PR	15.069	12.439	Administração pública direta	Não	Não	Sim	Tx. no IPTU	Não	254.925	187.057	165.101	165.101	0	1.658.896
432143	Terra de Areia/RS	10.389	5.658	Administração pública direta	Não	Não	Não		Não	0	0	240.000	0	240.000	8.527.850
421810	Timbé do Sul/SC	5.260	1.732	Administração pública direta	Não	Não	Sim	Tx. no IPTU	Não	5.458	5.458	106.431	106.431	0	7.498.921
421820	Timbó/SC	35.303	32.386	Administração pública direta	Não	Água e esgoto	Sim	Tx. no IPTU	Não	0	0	1.630.446	1.600.770	29.676	25.700.137
432150	Torres/RS	33.944	30.465	Administração pública direta	Não	Não	Sim	Tx. no IPTU	Não		1.532.255	2.118.858	597.600	1.521.258	40.652.447
421830	Três Barras/SC	18.708	15.862	Administração pública direta	Não	Não	Sim	Tx. no IPTU	Não	100.000	104.266	588.586	102.345	486.241	24.443.469
432166	Três Cachoeiras/RS	11.022	7.429	Administração pública direta		Não	Não			58.500	42.200	230.400	0	230.400	7.100.000
432183	Três Forquilhas/RS	3.128	274	Administração pública direta	Não	Não	Não		Não	0	0	30.000	5.000	25.000	6.782.301
432185	Três Palmeiras/RS	4.469	1.910	Administração pública direta		Água									
432190	Três Passos/RS	23.911	18.430	Administração pública direta	Não	Não	Sim	Tx. no IPTU	Não	160.000	132.122	512.411	41.450	470.961	4.118.610
421835	Treviso/SC	3.692	1.902	Administração pública direta	Não	Não	Não		Sim	12.000	10.185	62.813	59.023	3.791	9.407.621
421840	Treze de Maio/SC	6.791	1.955	Administração pública direta	Não	Não	Não		Não	0	0	222.000	122.000	100.000	7.700.000
421850	Treze Tilias/SC	6.004	4.158	Administração pública direta	Não	Água e esgoto	Sim	Tx. no IPTU	Não		80.036	289.544	87.000	202.544	13.101.072
432195	Trindade do Sul/RS	6.105	2.660	Administração pública direta	Não	Não	Sim	Tx. no IPTU	Não	0	10.577	86.070	25.110	60.960	1.000.000
432200	Triunfo/RS	25.374	15.498	Administração pública direta		Não	Sim	Tx. no IPTU	Não		67.346				
421860	Trombudo Central/SC	6.520	4.002	Administração pública direta	Não	Não	Sim	Tx. no IPTU	Não	50.000	35.108	306.382	15.085	291.297	11.934.900
421870	Tubarão/SC	96.529	87.072	Administração pública direta	Não	Água e esgoto	Sim	Tx. no IPTU	Não	410.000	736.445	3.893.863	0	3.893.863	100.206.681
432210	Tucunduva/RS	5.988	3.870	Administração pública direta	Não	Não	Sim	Tx. no IPTU	Sim	155.515	232.973	155.515	7.956	147.559	
421875	Tunápolis/SC	4.775	1.395	Administração pública direta		Água e esgoto	Sim	Tx. no IPTU	Não	36.785	30.861	107.513	39.503	68.010	8.667.541
432215	Tunas/RS	4.551	1.371	Administração pública direta	Não	Água e esgoto	Sim	Tx. no IPTU	Não	84.544	45.114	47.325	27.900	19.425	7.800.000
432220	Tupanciretã/RS	23.842	18.801	Administração pública direta	Não	Não	Não		Sim	3.853	4.939	23.885	0	23.885	27.897.629
432225	Tupandi/RS	3.931	2.674	Administração pública direta	Sim	Esgoto	Sim	Tx. no IPTU	Não	30.331	0	114.960	19.200	95.760	13.328.960

TABELA Ge01a - INFORMAÇÕES GERAIS

ANO DE
REFERÊNCIA
2009

Município		População total (IBGE)	População urbana (SNIS)	Natureza jurídica do órgão municipal responsável	Existência de algum serviço concedido	Órgão também presta serviço de água/esgoto?	Cobrança dos serviços			Receitas e despesas com serviços de limpeza urbana					Despesa corrente da Prefeitura
							Regulares		Especiais	Receitas		Despesas, segundo o agente executor			
							Existência	Forma	Existência	Orçada	Arrecadada	Total	Público	Privado	
Código	Nome/UF	habitante	habitante							R\$/ano	R\$/ano	R\$/ano	R\$/ano	R\$/ano	
Região Sul		Ge001	Ge002	Ge054	Ge055	Ge056	Ge012	Ge013	Ge014	Ge005	Ge006	Ge007	Ge023	Ge009	Ge010
432230	Tuparendi/RS	8.866	5.179	Administração pública direta	Não	Não	Sim	Tx. no IPTU	Não	0	134.890	144.000	144.000		9.868.099
412796	Turvo/PR	14.363	4.847	Administração pública direta	Não	Não	Sim	Tx. no IPTU	Sim	0	27.736	91.508	0	91.508	16.573.338
432234	Ubiretama/RS	2.451	479	Administração pública direta	Não	Água	Sim	Tx. no IPTU		20.000	5.391	29.660	26.720	2.940	5.139.033
432235	União da Serra/RS	1.649	280	Administração pública direta	Não	Água	Não		Não	0	0	0	0	0	100.000
412820	União da Vitória/PR	53.466	50.310	Administração pública direta	Não	Não	Sim	Tx. em boleto	Não	1.200.000	1.310.663	1.110.852	0	1.110.852	37.344.202
421885	União do Oeste/SC	3.084	1.079	Administração pública direta	Não	Água	Sim	Tx. no IPTU	Não	16.131		130.335	30.831	99.504	
412830	Uniflor/PR	2.495	1.756	Administração pública direta	Não	Esgoto	Sim	Tx. no IPTU	Sim	11.500	8.948	144.960	144.000	960	5.380.027
432240	Uruguaiana/RS	127.045	119.363	Administração pública direta	Não	Não	Sim	Tx. no IPTU	Não	58.800	1.322.459	0	0	0	260.752.524
421895	Urupema/SC	2.578	1.250	Administração pública direta	Não	Não	Sim	Tx. no IPTU	Não	720	698	52.408	34.368	18.040	6.032.008
421900	Urussanga/SC	19.936	11.504	Administração pública direta	Não	Não	Sim	Tx. no IPTU	Não		148.958				23.650.123
432250	Vacaria/RS	62.831	58.547	Administração pública direta		Esgoto	Sim	Tx. no IPTU	Não	507.764	462.716	725.293	262.762	462.531	68.828.714
432255	Vanini/RS	2.045	945	Administração pública direta	Não	Água	Sim	Tx. no IPTU		145.000	164.262	54.461	12.342	42.119	5.642.008
421910	Vargeão/SC	3.685	1.797	Administração pública direta	Não	Não	Sim	Tx. no IPTU	Não	17.000	15.000	150.000	6.000	144.000	7.738.598
432260	Venâncio Aires/RS	67.682	42.474	Administração pública direta	Não	Não	Sim	Tx. no IPTU	Não	634.026	949.145	1.180.721	342.546	838.175	66.496.974
412853	Ventania/PR	11.239	7.401	Administração pública direta	Não	Não	Sim	Tx. no IPTU	Não	15.532	0	300.000	300.000	0	13.076.721
412855	Vera Cruz do Oeste/PR	9.257	6.934	Administração pública direta		Não	Não		Não						171.482
432285	Vespasiano Correa/RS	1.967	368	Administração pública direta	Não	Água e esgoto	Sim	Tx. no IPTU	Não	18.000	17.390	81.800	50.000	31.800	5.558.080
432290	Viadutos/RS	5.728	2.599	Administração pública direta	Não	Não	Sim	Tx. no IPTU	Não	50.517	40.858	163.800	24.000	139.800	
432310	Vicente Dutra/RS	5.587	2.264	Administração pública direta		Água	Não		Não						95.000
421930	Videira/SC	46.585	40.898	Administração pública direta	Não	Não	Não		Não			1.200.000	0	1.200.000	
432335	Vila Lângaro/RS	2.293	304	Administração pública direta	Não	Água e esgoto	Não		Não			47.408	14.000	33.408	4.139.970
412850	Wenceslau Braz/PR	19.090	14.981	Administração pública direta	Não	Não	Sim	Tx. no IPTU	Não	60.000	70.688	710.884	434.350	276.534	15.739.699

TABELA Ge01b
INFORMAÇÕES GERAIS (continuação)

TABELA Ge01b - INFORMAÇÕES GERAIS
(continuação)ANO DE
REFERÊNCIA
2009

Município		Recursos federais recebidos para manejo de resíduos sólidos				Qtd. tot. trab. remun. de todo o manejo RSU, segundo agente executor.			Trabalhadores de frentes de trabalho temporárias									
									Exist. frentes	Frente 1			Frente 2			Frente 3		
Código	Nome/UF	Ocor- rência	Valor	Tipo	Aplicação	Total	Público	Privado		Qt. trab.	Duração	Serviço predominan- te	Qt. trab.	Duração	Serviço predominan- te	Qt. trab.	Duração	Serviço predominan- te
			R\$/ano			empreg.	empreg.	empreg.	empreg.	mês	empreg.	mês	empreg.	mês	empreg.	mês		
Região Sul		Ge025	Ge026	Ge028	Ge029	Ge058	Ge015	Ge016	Ge053	Ge030	Ge031	Ge033	Ge034	Ge035	Ge037	Ge038	Ge040	Ge042
420010	Abelardo Luz/SC	Não				13	10	3	Não									
420020	Agrolândia/SC	Não				7	6	1	Sim	1	2,0	Capina	1	2,0	Pint meio-fio			
420030	Agronômica/SC	Não				5	2	3	Não									
420040	Água Doce/SC	Não				10	5	5	Sim	3	1,0	Outros						
430005	Água Santa/RS	Não				5	5	0	Sim	2	10,0	Limp boc lobo						
420050	Águas de Chapecó/SC	Não				27	15	12	Não									
420055	Águas Frias/SC	Não				6	2	4	Não									
420060	Águas Mornas/SC	Não				6	6	0	Não									
430010	Agudo/RS	Não				18	10	8	Não									
430020	Ajuricaba/RS	Não				19	15	4	Não									
430030	Alecrim/RS	Não				10	6	4	Não									
430040	Alegrete/RS	Não				84	82	2	Sim	6	12,0	Capina	15	1,0	Varrição	6	12,0	Varrição
430045	Alegria/RS	Não				31	5	26	Não									
430050	Alpestre/RS	Não				14	8	6	Não									
430055	Alto Alegre/RS	Não				3	3	0	Não									
420075	Alto Bela Vista/SC	Não				3	1	2	Não									
412862	Alto Paraíso/PR	Não				22	22	0	Não									
410060	Alto Paraná/PR	Não				43	33	10	Não									
410070	Alto Piquiri/PR	Não				7	7	0	Não									
410050	Altônia/PR	Não				43	13	30	Não									
430060	Alvorada/RS	Não				55	0	55										
410090	Amaporá/PR	Não				5	5	0	Sim	5	1,0	Pint meio-fio						
430064	Ametista do Sul/RS	Não				12	6	6	Não									
410105	Anahy/PR	Não				10	10	0	Não									
410110	Andirá/PR	Não				34	30	4	Sim	15	1,0	Varrição	20	1,0	Limp. lt. vago	20	1,0	Pint meio-fio
410115	Ângulo/PR	Não				9	9	0	Sim	8	1,0	Capina	4	1,0	Limp boc lobo	10	1,0	Pint meio-fio
420110	Anitápolis/SC	Não				5	5	0	Não									
410120	Antonina/PR	Não				52	52	0	Não									
430080	Antônio Prado/RS	Não				31	24	7	Não									
420125	Apiúna/SC	Não				16	16	0	Não									
410140	Apucarana/PR	Não				110	69	41	Não									
410150	Arapongas/PR	Não				183	127	56	Não									
430087	Araricá/RS	Não				16	8	8	Não									
410180	Araucária/PR	Não				194	8	186	Não									
420150	Armazém/SC	Não				17	8	9	Não									
430100	Arroio do Meio/RS	Não							Não									
430107	Arroio do Padre/RS	Não				3	3	0	Não									
430130	Arroio Grande/RS	Não				32	12	20	Sim	10	1,0	Capina						
420160	Arroio Trinta/SC	Não				7	3	4	Não									

TABELA Ge01b - INFORMAÇÕES GERAIS
(continuação)ANO DE
REFERÊNCIA
2009

Município		Recursos federais recebidos para manejo de resíduos sólidos				Qtd. tot. trab. remun. de todo o manejo RSU, segundo agente executor.			Trabalhadores de frentes de trabalho temporárias									
									Exist. frentes	Frente 1			Frente 2			Frente 3		
Código	Nome/UF	Ocor- rência	Valor R\$/ano	Tipo	Aplicação	Total empreg.	Público empreg.	Privado empreg.		Qt. trab. empreg.	Duração mês	Serviço predominan- te	Qt. trab. empreg.	Duração mês	Serviço predominan- te	Qt. trab. empreg.	Duração mês	Serviço predominan- te
Região Sul		Ge025	Ge026	Ge028	Ge029	Ge058	Ge015	Ge016	Ge053	Ge030	Ge031	Ge033	Ge034	Ge035	Ge037	Ge038	Ge040	Ge042
430140	Arvorezinha/RS	Não				13	13	0	Não									
420170	Ascurra/SC	Sim	300.000	Não oner.	aquisição de caminhão compactador	9	9	0	Não									
410210	Astorga/PR	Sim	150.000	Não oner.	Melhoria da Coleta seletiva e gestão RSU	52	45	7	Não									
430155	Áurea/RS	Não				16	13	3	Não									
420190	Aurora/SC								Não									
430160	Bagé/RS	Não				77	44	33	Não									
420200	Balneário Camboriú/SC	Não				512	200	312	Sim	37	3,0							
430163	Balneário Pinhal/RS	Não				40	28	12	Sim	30	12,0	Capina	20	4,0	Outros			
420208	Bandeirante/SC	Não				4	1	3	Não									
410250	Barbosa Ferraz/PR					26	26	0	Sim	10	1,0	Pint meio-fio	10	1,0	Outros	6	1,0	Varrição
430185	Barra do Guarita/RS	Não				3	3	0	Não									
430187	Barra do Quarai/RS	Não				17	17		Sim	17	6,0	Varrição	19	6,0	Limp boc lobo			
430192	Barra do Rio Azul/RS	Não				5	2	3	Não									
410260	Barracão/PR	Não				5	3	2	Não									
430200	Barros Cassal/RS	Não				14	14	0	Não									
410275	Bela Vista da Caroba/PR	Não				0	0	0	Não									
410280	Bela Vista do Paraíso/PR	Não				17	8	9	Não									
420213	Bela Vista do Toldo/SC	Não				2	2	0	Não									
420220	Benedito Novo/SC	Não				8	8	0	Não									
430210	Bento Gonçalves/RS	Não				133	87	46										
410290	Bituruna/PR	Não				50	27	23	Não									
410302	Boa Esperança do Iguaçu/PR	Não				12	4	8	Não									
410304	Boa Ventura de São Roque/PR	Não				7	6	1	Não									
430215	Boa Vista das Missões/RS	Não				10	10		Não									
410310	Bocaiúva do Sul/PR	Não				8	8	0	Não									
420257	Bom Jesus do Oeste/SC	Não				9	4	5	Não									
410315	Bom Jesus do Sul/PR	Não				0	0	0	Não									
430230	Bom Jesus/RS	Não				7	4	3	Não									
430235	Bom Princípio/RS	Não				19	8	11	Sim	1	6,0							
420260	Bom Retiro/SC	Não				7	7	0	Não									
420245	Bombinhas/SC	Não				19	10	9	Sim	40	3,0	Outros						
410330	Borrazópolis/PR	Não				30	30	0	Não									
430250	Bossoroca/RS	Não				11	11	0	Sim	6	1,0	Varrição	6	1,0	Capina			
430258	Bozano/RS	Não				0	0	0	Não									
420280	Braço do Norte/SC	Não				24	12	12	Não									
420285	Braço do Trombudo/SC	Não				12	7	5	Não									
410335	Braganey/PR	Não				8	8	0	Não									
420290	Brusque/SC	Não				108	23	85	Não									
420300	Caçador/SC	Não				23	12	11	Não									

TABELA Ge01b - INFORMAÇÕES GERAIS
(continuação)ANO DE
REFERÊNCIA
2009

Município		Recursos federais recebidos para manejo de resíduos sólidos				Qtd. tot. trab. remun. de todo o manejo RSU, segundo agente executor.			Trabalhadores de frentes de trabalho temporárias										
									Exist. frentes	Frente 1			Frente 2			Frente 3			
Código	Nome/UF	Ocor- rência	Valor	Tipo	Aplicação	Total	Público	Privado		Qt. trab.	Duração	Serviço predominan- te	Qt. trab.	Duração	Serviço predominan- te	Qt. trab.	Duração	Serviço predominan- te	
			R\$/ano			empreg.	empreg.	empreg.	empreg.		mês		empreg.	mês		empreg.	mês		
Região Sul		Ge025	Ge026	Ge028		Ge029	Ge058	Ge015	Ge016	Ge053	Ge030	Ge031	Ge033	Ge034	Ge035	Ge037	Ge038	Ge040	Ge042
430280	Caçapava do Sul/RS	Não					29	16	13	Não									
430290	Cacequi/RS	Não					26	5	21	Sim	6	2,0	Capina	6	2,0	Varrição			
430310	Cachoeirinha/RS	Não					191	11	180	Não									
410345	Cafelândia/PR	Não					52	32	20										
430340	Caiçara/RS	Não					15	12	3	Não									
430350	Camaquã/RS	Sim	400.000	Não oner.	Ampliação da célula de deposição final do		35	15	20	Não									
430360	Cambará do Sul/RS	Não					17		17	Não									
410370	Cambé/PR	Não					139	139	0	Não									
430367	Campestre da Serra/RS	Não					3	0	3										
410400	Campina Grande do Sul/PR	Não					37	37	0	Não									
410405	Campo Bonito/PR	Não					9	7	2	Não									
410410	Campo do Tenente/PR	Não					3	1	2	Não									
410420	Campo Largo/PR	Não					74	6	68	Não									
430410	Campos Borges/RS	Não					11	8	3	Não									
420360	Campos Novos/SC																		
430420	Candelária/RS	Não					24	0	24	Não									
430430	Cândido Godói/RS	Não					10	6	4	Não									
410442	Candói/PR	Não					10	3	7	Não									
430440	Canela/RS	Não					99	42	57	Não									
420370	Canelinha/SC	Não					26	17	9	Não									
430450	Canguçu/RS	Não					26	26	0	Sim	15	8,0		0	0,0		0	0,0	
430460	Canoas/RS	Não					309	42	267	Não									
410450	Capanema/PR	Não					14	7	7	Não									
420325	Capão Alto/SC	Não					13	8	5	Não									
430466	Capão do Leão/RS	Não					18	18		Sim	15	3,0	Capina						
410460	Capitão Leônidas Marques/PR	Não								Não									
430469	Capitão/RS	Não					3	3	0	Não									
420395	Capivari de Baixo/SC	Não																	
430467	Capivari do Sul/RS	Não					22	17	5	Sim	10	4,0	Varrição	0	0,0		0	0,0	
430471	Caraá/RS	Não					5	4	1										
430470	Carazinho/RS	Não					94	30	64	Não									
410470	Carlópolis/PR	Não					62	6	56	Não									
430490	Casca/RS	Não					16	3	13	Não									
410480	Cascavel/PR	Não					349	41	308	Não									
430495	Caseiros/RS	Não					7	3	4	Não									
410490	Castro/PR	Não					94	32	62	Não									
420400	Catanduvas/SC	Não					27	23	4	Não									
430500	Catuípe/RS	Não					15	15	0	Sim	120	2,0	Varrição						
420410	Caxambu do Sul/SC	Não					7	4	3	Não									

TABELA Ge01b - INFORMAÇÕES GERAIS
(continuação)ANO DE
REFERÊNCIA
2009

Município		Recursos federais recebidos para manejo de resíduos sólidos				Qtd. tot. trab. remun. de todo o manejo RSU, segundo agente executor.			Trabalhadores de frentes de trabalho temporárias										
									Exist. frentes	Frente 1			Frente 2			Frente 3			
Código	Nome/UF	Ocor- rência	Valor	Tipo	Aplicação	Total	Público	Privado		Qt. trab.	Duração	Serviço predominan- te	Qt. trab.	Duração	Serviço predominan- te	Qt. trab.	Duração	Serviço predominan- te	
			R\$/ano			empreg.	empreg.	empreg.	empreg.	mês	empreg.	mês	empreg.	mês	empreg.	mês			
		Ge025	Ge026	Ge028		Ge029	Ge058	Ge015	Ge016	Ge053	Ge030	Ge031	Ge033	Ge034	Ge035	Ge037	Ge038	Ge040	Ge042
Região Sul																			
430510	Caxias do Sul/RS	Sim	4.138.155	Oneroso	Projeto e Instalação de novo aterro sanitár	540	24	516	Não										
430512	Cerrito/RS	Não				22	19	3	Não										
420419	Chapadão do Lageado/SC	Não				2	2	0	Não										
420420	Chapecó/SC	Não				134	2	132	Não										
430535	Charqueadas/RS	Não				44	0	44											
430537	Charrua/RS	Não				8	3	5	Não										
410540	Chopinzinho/PR	Sim	150.000	Não oner.	Construção de Aterro Sanitário	19	19	0	Não										
430543	Chui/RS	Não				14	14	0	Não										
410550	Cianorte/PR	Não				140	19	121	Não										
410560	Cidade Gaúcha/PR	Não				12	12	0	Não										
430550	Ciriaco/RS	Não				8	8	0	Não										
420425	Cocal do Sul/SC	Não				13	13	0	Não										
430558	Colinas/RS	Não				9	9		Não										
410580	Colombo/PR	Não						71	Não										
410590	Colorado/PR	Não				18	18	0	Não										
420430	Concórdia/SC	Não				69	19	50	Não										
430570	Condor/RS	Não				4	0	4	Não										
410610	Conselheiro Mairinck/PR	Não				16	15	1	Não										
430583	Coqueiro Baixo/RS	Não				2	1	1	Não										
430585	Coqueiros do Sul/RS					8	3	5	Não										
410640	Cornélio Procópio/PR	Não				70	50	20											
420440	Coronel Freitas/SC	Não				10	7	3	Não										
420445	Coronel Martins/SC	Não				7	4	3	Não										
430593	Coronel Pilar/RS																		
410650	Coronel Vivida/PR	Não				34	2	32	Não										
420450	Corupá/SC	Não				11	11	0	Não										
420460	Criciúma/SC	Não				118	0	118	Não										
430605	Cristal/RS	Não				16	10	6	Não										
430610	Cruz Alta/RS					14	0	14											
410660	Cruzeiro do Oeste/PR	Sim	300.000	Não oner.	Caminhão p/ coleta de RSU	32	32	0	Não										
410685	Cruzmaltina/PR	Não				8	8		Não										
410690	Curitiba/PR	Não				2.472	120	2.352	Não										
420480	Curitibanos/SC	Não				46	36	10	Não										
430632	Derrubadas/RS	Não				5	0	5	Não										
430635	Dezesseis de Novembro/RS	Não				3	0	3											
410712	Diamante do Sul/PR	Não				5	5	0	Não										
410715	Diamante D'Oeste/PR	Não				22	22	0	Não										
420500	Dionísio Cerqueira/SC	Não				23	11	12	Não										
430642	Dois Irmãos das Missões/RS																		

TABELA Ge01b - INFORMAÇÕES GERAIS
(continuação)ANO DE
REFERÊNCIA
2009

Município		Recursos federais recebidos para manejo de resíduos sólidos				Qtd. tot. trab. remun. de todo o manejo RSU, segundo agente executor.			Trabalhadores de frentes de trabalho temporárias									
									Exist. frentes	Frente 1			Frente 2			Frente 3		
Código	Nome/UF	Ocor- rência	Valor	Tipo	Aplicação	Total	Público	Privado		Qt. trab.	Duração	Serviço predominan- te	Qt. trab.	Duração	Serviço predominan- te	Qt. trab.	Duração	Serviço predominan- te
			R\$/ano			empreg.	empreg.	empreg.	empreg.	mês	empreg.		mês	empreg.		mês		
Região Sul		Ge025	Ge026	Ge028	Ge029	Ge058	Ge015	Ge016	Ge053	Ge030	Ge031	Ge033	Ge034	Ge035	Ge037	Ge038	Ge040	Ge042
430640	Dois Irmãos/RS	Não				52	25	27	Sim	9	10,0	Varrição	0	0,0		0	0,0	
430650	Dom Feliciano/RS	Não				4	4	0	Não									
430660	Dom Pedrito/RS	Não				42	0	42	Não									
420510	Dona Emma/SC	Não				10	6	4	Não									
430670	Dona Francisca/RS	Não				8	2	6	Não									
430673	Doutor Maurício Cardoso/RS	Não				8	5	3	Sim	1	3,0							
420515	Doutor Pedrinho/SC	Não				8	8	0	Não									
430675	Doutor Ricardo/RS					2	1	1	Não									
430680	Encantado/RS	Não																
430690	Encruzilhada do Sul/RS	Não				221.455	221.455	0	Não									
420517	Entre Rios/SC	Não				2	0	2	Não									
430693	Entre-Ijuís/RS	Não				9	6	3	Não									
430697	Erebango/RS	Não				7	6	1	Não									
430700	Erechim/RS	Não				132	27	105	Não									
420519	Ermo/SC	Não				3	3	0	Não									
430705	Ernestina/RS					10	10	0	Não									
430720	Erval Grande/RS	Não																
430730	Erval Seco/RS	Não				7	3	4	Sim	7	1,0	Capina	14	1,0	Capina	12	1,0	Capina
420520	Erval Velho/SC	Não				20	10	10	Não									
430745	Esperança do Sul/RS	Não				3	3	0	Não									
430750	Espumoso/RS	Não					18		Sim	12								
430760	Estância Velha/RS	Não				62	12	50	Não									
430781	Estrela Velha/RS	Não				7	3	4	Não									
430780	Estrela/RS	Não				48	24	24	Não									
430786	Fagundes Varela/RS	Não							Não									
410755	Farol/PR	Não				3	3	0	Sim	6	4,0	Capina	0			0		
430790	Farroupilha/RS	Não				56	0	56	Não									
430800	Faxinal do Soturno/RS	Não				13	9	4	Não									
410760	Faxinal/PR	Não				23	23	0	Não									
430805	Faxinalzinho/RS	Não				10	6	4	Não									
410765	Fazenda Rio Grande/PR					46	0	46										
430810	Feliz/RS	Não				25	13	12	Não									
410770	Fênix/PR	Não				10	9	1	Não									
430820	Flores da Cunha/RS	Não				38	18	20	Não									
410790	Floresta/PR	Não				11	11	0	Não									
420540	Florianópolis/SC	Não				1.544	1.437	107	Sim	167	3,0	Capina	70	3,0		25	3,0	
430840	Formigueiro/RS	Não				12	5	7	Não									
410820	Formosa do Oeste/PR	Não				13			Não									
420543	Formosa do Sul/SC	Não							Não									

TABELA Ge01b - INFORMAÇÕES GERAIS
(continuação)ANO DE
REFERÊNCIA
2009

Município		Recursos federais recebidos para manejo de resíduos sólidos				Qtd. tot. trab. remun. de todo o manejo RSU, segundo agente executor.			Trabalhadores de frentes de trabalho temporárias									
									Exist. frentes	Frente 1			Frente 2			Frente 3		
Código	Nome/UF	Ocor- rência	Valor R\$/ano	Tipo	Aplicação	Total	Público	Privado		Ge053	Qt. trab.	Duração	Serviço predominan- te	Qt. trab.	Duração	Serviço predominan- te	Qt. trab.	Duração
						empreg.	empreg.	empreg.	Ge030		Ge031	Ge033	Ge034	Ge035	Ge037	Ge038	Ge040	Ge042
Região Sul		Ge025	Ge026	Ge028	Ge029	Ge058	Ge015	Ge016	Ge053	Ge030	Ge031	Ge033	Ge034	Ge035	Ge037	Ge038	Ge040	Ge042
420545	Forquilha/SC	Não				14	14	0	Sim	6	2,0	Capina	2	2,0	Pint meio-fio	0	0,0	
410830	Foz do Iguaçu/PR	Não				285	16	269	Não									
420550	Fraiburgo/SC	Não				20	6	14	Não									
410840	Francisco Beltrão/PR	Não				55	55	0	Não									
420555	Frei Rogério/SC	Não				11	9	2	Não									
420560	Galvão/SC	Não				16	13	3	Não									
430860	Garibaldi/RS	Não																
430865	Garruchos/RS	Não				4	4	0	Não									
420580	Garuva/SC	Não				6	6		Não									
420590	Gaspar/SC	Não				65	30	35	Não									
430880	General Câmara/RS	Não				13	13											
410850	General Carneiro/PR	Não				21	12	9	Não									
420600	Governador Celso Ramos/SC	Não				18	18		Não									
430912	Gramado dos Loureiros/RS	Não				67	3	64	Não									
420610	Grão Pará/SC	Não				31	11	20	Não									
430920	Gravatá/RS	Não				259	44	215	Não									
430925	Guabiju/RS	Não				5	5	0	Não									
430930	Guaíba/RS	Não				117	19	98	Não									
410880	Guaira/PR	Não				48	40	8	Não									
410890	Guairaça/PR	Não				10	10	0	Não									
410900	Guapirama/PR	Não				8	8	0	Não									
430940	Guaporé/RS	Não				11	2	9	Não									
410910	Guaporema/PR	Não				15	15		Não									
420650	Guaramirim/SC	Não							Não									
430950	Guarani das Missões/RS	Não				11	11	0	Não									
410940	Guarapuava/PR	Sim	671.696	Oneroso	projeto e execução do aterro sanitário mu	192	192	0	Não									
420670	Herval d'Oeste/SC	Sim	40.358	Não oner.	Plano Municipal de Saneamento	22	14	8	Sim	10	12,0							
430965	Hulha Negra/RS	Não				8	6	2	Não									
430980	Ibiacá/RS	Não				9	4	5	Sim	8	1,0	Varrição	8	1,0	Capina			
420680	Ibicaré/SC	Não				4	1	3	Não									
410980	Ibiporã/PR					121	18	103	Não									
430990	Ibiraíaras/RS	Não				9	6	3	Não									
420690	Ibirama/SC	Sim	445.000	Não oner.	Construção aterro sanitário.	19	10	9	Não									
431000	Ibirubá/RS	Sim	92.188	Oneroso	construção de um aterro sanitário	14	5	9	Sim	6	2,0	Outros	5	2,0	Limp boc lobo	3	1,0	Pint meio-fio
420700	Içara/SC	Não				53	14	39	Não									
410990	Icaraima/PR	Não				16	16	0	Não									
431010	Igrejinha/RS	Não				72	9	63	Não									
411005	Iguatu/PR	Não				7	7	0	Não									
431020	Ijuí/RS	Não				46	3	43	Não									

TABELA Ge01b - INFORMAÇÕES GERAIS
(continuação)

ANO DE
REFERÊNCIA
2009

Município		Recursos federais recebidos para manejo de resíduos sólidos				Qtd. tot. trab. remun. de todo o manejo RSU, segundo agente executor.			Trabalhadores de frentes de trabalho temporárias									
									Exist. frentes	Frente 1			Frente 2			Frente 3		
										Qt. trab.	Duração	Serviço predominan- te	Qt. trab.	Duração	Serviço predominan- te	Qt. trab.	Duração	Serviço predominan- te
Código	Nome/UF	Ocor- rência	Valor R\$/ano	Tipo	Aplicação	Total empreg.	Público empreg.	Privado empreg.		Ge030 empreg.	Ge031 mês	Ge033	Ge034 empreg.	Ge035 mês	Ge037	Ge038 empreg.	Ge040 mês	Ge042
Região Sul		Ge025	Ge026	Ge028	Ge029	Ge058	Ge015	Ge016	Ge053	Ge030	Ge031	Ge033	Ge034	Ge035	Ge037	Ge038	Ge040	Ge042
431030	Ilópolis/RS	Não				13	13	0	Não									
420720	Imarui/SC	Não				11	8	3	Sim	3	1,0		0	0,0		0	0,0	
431033	Imbé/RS	Não						235	Sim		6,0	Capina						
420730	Imbituba/SC	Não				87	49	38	Sim	28	4,0							
420740	Imbuia/SC	Não				13	7	6	Não									
431036	Imigrante/RS	Não				16	13	3	Não									
411020	Inácio Martins/PR	Não				7	7	0	Não									
420757	Iomerê/SC	Não				10	7	3	Não									
420760	Ipira/SC	Não				9	2	7	Não									
431046	Ipiranga do Sul/RS	Não						0	Não									
420770	Ipumirim/SC	Não				23	4	19	Não									
431050	Iraí/RS	Não				21	13	8										
420780	Irani/SC	Não				47	3	44										
411070	Irati/PR	Não				38	22	16	Sim	4	12,0	Varrição	0	0,0		0	0,0	
411080	Iretama/PR	Não				24	24	0	Não									
420790	Irineópolis/SC	Não				6	4	2	Não									
420800	Itá/SC	Não				32		32	Não									
411090	Itaguajé/PR	Não				12	12		Sim	15	2,0	Pint meio-fio				15	2,0	Limp boc lobo
420810	Itaíópolis/SC	Não				11	7	4	Não									
420820	Itajai/SC	Não				306	0	306	Não									
411110	Itambé/PR	Não				20	20	0	Não									
420830	Itapema/SC	Não				87	10	77	Não									
420840	Itapiranga/SC	Não				17	9	8	Sim	4	1,0	Outros	3	1,0	Pint meio-fio	2	1,0	Outros
431060	Itaqui/RS	Não							Não									
431065	Itati/RS	Não				6			Não									
420850	Ituporanga/SC	Não				29	23	6	Não									
411160	Ivatuba/PR	Não				43	11	32	Sim									
431080	Ivoti/RS	Não				40	25	15										
420860	Jaborá/SC					5	5	0	Não									
431085	Jaboticaba/RS	Não				4	3	1	Não									
411180	Jacarezinho/PR	Não				48	19	29	Não									
420870	Jacinto Machado/SC	Não				13	13	0	Não									
431110	Jaguari/RS	Sim	380.000	Não oner.	Galpão de Triagem e recilcagem de resid	10	4	6	Não									
411210	Jandaia do Sul/PR	Sim	80.000	Não oner.	Aquisição de 05 caminhões compactador	55	55	0	Não									
411230	Japira/PR	Não				11	8	3	Sim	2	8,0	Pint meio-fio	2	8,0	Capina	1	8,0	Coleta RDO
411240	Japurá/PR	Não				6	6	0	Não									
420890	Jaraguá do Sul/SC	Não				153	16	137	Não									
411260	Jardim Olinda/PR	Não				8	8	0	Não									
420895	Jardinópolis/SC	Não				3	0	3	Não									

TABELA Ge01b - INFORMAÇÕES GERAIS
(continuação)ANO DE
REFERÊNCIA
2009

Município		Recursos federais recebidos para manejo de resíduos sólidos			Qtd. tot. trab. remun. de todo o manejo RSU, segundo agente executor.			Trabalhadores de frentes de trabalho temporárias										
								Exist. frentes	Frente 1			Frente 2			Frente 3			
Código	Nome/UF	Ocor- rência	Valor R\$/ano	Tipo	Aplicação	Total empreg.	Público empreg.		Privado empreg.	Qt. trab. empreg.	Duração mês	Serviço predominan- te	Qt. trab. empreg.	Duração mês	Serviço predominan- te	Qt. trab. empreg.	Duração mês	Serviço predominan- te
Região Sul		Ge025	Ge026	Ge028	Ge029	Ge058	Ge015	Ge016	Ge053	Ge030	Ge031	Ge033	Ge034	Ge035	Ge037	Ge038	Ge040	Ge042
420900 Joaçaba/SC		Não				41	0	41	Não									
411295 Juranda/PR		Sim	200.000	Não oner.	Aquisição de Caminhão Coletor Compact	23	15	8	Sim	6	4,0		6	4,0		6	4,0	
411300 Jussara/PR		Não				17	17	0	Não									
420920 Lacerdópolis/SC		Não				8	5	3	Não									
420930 Lages/SC		Não				137	41	96	Sim	100	1,0		0	0,0		0	0,0	
431127 Lagoa dos Três Cantos/RS		Não							Não									
431130 Lagoa Vermelha/RS		Não				41	0	41	Não									
431125 Lagoão/RS		Não				6	6	0	Não									
420940 Laguna/SC		Sim	153.863	Não oner.	Está em construção um Galpão de Triage				Sim	120	12,0	Variação						
411320 Lapa/PR		Não				49	18	31	Não									
411330 Laranjeiras do Sul/PR		Sim	145.000	Não oner.	- 2 caminhões coletores	39	27	12	Não									
420950 Laurentino/SC		Não				6	3	3	Não									
420960 Lauro Muller/SC		Não				16	4	12	Não									
431150 Lavras do Sul/RS		Não				18	16	2	Não									
411340 Leópolis/PR		Não				12	12	0	Não									
420985 Lindóia do Sul/SC		Não				6	1	5	Não									
431162 Lindolfo Collor/RS		Não				4	1	3	Não									
431164 Linha Nova/RS		Não				6	3	3	Não									
411350 Loanda/PR		Não				19	15	4	Não									
411360 Lobato/PR						25	18	7	Sim	8	3,0	Variação	5	2,0	Limp boc lobo	7	1,0	Pint meio-fio
411373 Luiziana/PR		Não				22			Não									
411375 Lunardelli/PR		Não				16	15	1	Não									
411380 Lupionópolis/PR		Não				17	17	0	Não									
421003 Luzerna/SC		Não				10	7	3	Não									
431171 Maçambará/RS		Não				10	10	0	Sim	2	2,0	Capina	2	2,0	Variação	2	2,0	Outros
431170 Machadinho/RS		Não				8	3	5										
421010 Mafra/SC		Não				55	20	35	Não									
411390 Mallet/PR		Não				7	7	0	Não									
411410 Mandaguçu/PR		Não				31	31	0	Não									
411435 Manfrinópolis/PR		Não							Não									
411440 Mangueirinha/PR		Não				46	46	0	Não									
431175 Manoel Viana/RS		Não				16	16	0	Não									
431177 Maquiné/RS		Não				7	5	2	Não									
421040 Maracajá/SC		Não				12	3	9	Não									
431180 Marau/RS		Não				50	0	50	Não									
421055 Marema/SC		Não				6	4	2	Não									
411470 Maria Helena/PR		Não				10	10	0	Não									
411490 Marilândia do Sul/PR		Não				18	15	3	Não									
411520 Maringá/PR		Não				347	347	0	Não									

TABELA Ge01b - INFORMAÇÕES GERAIS
(continuação)ANO DE
REFERÊNCIA
2009

Município		Recursos federais recebidos para manejo de resíduos sólidos				Qtd. tot. trab. remun. de todo o manejo RSU, segundo agente executor.			Trabalhadores de frentes de trabalho temporárias									
									Exist. frentes	Frente 1			Frente 2			Frente 3		
Código	Nome/UF	Ocor- rência	Valor	Tipo	Aplicação	Total	Público	Privado		Qt. trab.	Duração	Serviço predominan- te	Qt. trab.	Duração	Serviço predominan- te	Qt. trab.	Duração	Serviço predominan- te
			R\$/ano			empreg.	empreg.	empreg.	empreg.	mês	empreg.		mês	empreg.		mês		
Região Sul		Ge025	Ge026	Ge028	Ge029	Ge058	Ge015	Ge016	Ge053	Ge030	Ge031	Ge033	Ge034	Ge035	Ge037	Ge038	Ge040	Ge042
411530	Mariópolis/PR	Não				15	7	8	Sim	5	1,0	Pint meio-fio	5	1,0	Capina	5	1,0	Varrição
411535	Maripá/PR	Não				19	6	13	Não									
411545	Marquinho/PR	Não				6	2	4	Não									
421060	Massaranduba/SC	Não				14	11	3	Não									
411560	Matelândia/PR	Sim	30.721	Não oner.		10	10	0	Sim	9	2,0	Limp boc lobo	5	2,0	Pint meio-fio	4	2,0	Capina
431217	Mato Queimado/RS	Não				3	3	0	Não									
421070	Matos Costa/SC	Não							Não									
411575	Mauá da Serra/PR	Não				25	25	0	Não									
431220	Maximiliano de Almeida/RS	Não				9	9	0	Não									
411580	Medianeira/PR	Não				48	17	31	Não									
411585	Mercedes/PR	Não				8	4	4	Não									
411590	Mirador/PR	Não				11	11		Não									
421085	Mirim Doce/SC	Não				12	8	4	Não									
431235	Montauri/RS	Não							Não									
431238	Monte Belo do Sul/RS	Não				7	3	4	Não									
421110	Monte Castelo/SC	Não				11	3	8	Não									
431240	Montenegro/RS	Não				37	3	34	Não									
411620	Morretes/PR	Não				45	23	22	Não									
431244	Morrinhos do Sul/RS	Não				2	0	2	Não									
431245	Morro Redondo/RS	Não				14	8	6	Não									
431250	Mostardas/RS	Não				6	3	3	Não									
431260	Muçum/RS	Não				0	0	0	Não									
431265	Não-Me-Toque/RS	Não				14	3	11	Não									
431267	Nicolau Vergueiro/RS	Não				3		3	Não									
431275	Nova Alvorada/RS	Não				10	10	0	Não									
411660	Nova América da Colina/PR	Não				12	12		Sim	3								
431290	Nova Bassano/RS	Não				8	2	6										
431300	Nova Brésia/RS	Não				5	5	0	Não									
431301	Nova Candelária/RS	Não				4	4	0	Não									
411695	Nova Esperança do Sudoeste/PR	Não				8	3	5	Não									
431303	Nova Esperança do Sul/RS	Não				8	8	0	Não									
411690	Nova Esperança/PR	Não				68	68	0	Não									
411700	Nova Fátima/PR	Não				6	6	0	Não									
431306	Nova Hartz/RS	Não				36	16	20	Não									
421145	Nova Itaberaba/SC																	
411705	Nova Laranjeiras/PR	Não				11	8	3	Não									
411710	Nova Londrina/PR	Não				19	19	0										
411720	Nova Olímpia/PR	Não				23	23	0	Sim	5	2,0							
431308	Nova Pádua/RS	Não				8	8	0	Não									

TABELA Ge01b - INFORMAÇÕES GERAIS
(continuação)ANO DE
REFERÊNCIA
2009

Município		Recursos federais recebidos para manejo de resíduos sólidos				Qtd. tot. trab. remun. de todo o manejo RSU, segundo agente executor.			Trabalhadores de frentes de trabalho temporárias										
									Exist. frentes	Frente 1			Frente 2			Frente 3			
Código	Nome/UF	Ocor- rência	Valor	Tipo	Aplicação	Total	Público	Privado		Qt. trab.	Duração	Serviço predominan- te	Qt. trab.	Duração	Serviço predominan- te	Qt. trab.	Duração	Serviço predominan- te	
			R\$/ano			empreg.	empreg.	empreg.	empreg.	mês	empreg.	mês	empreg.	mês	empreg.	mês			
Região Sul			Ge025	Ge026	Ge028	Ge029	Ge058	Ge015	Ge016	Ge053	Ge030	Ge031	Ge033	Ge034	Ge035	Ge037	Ge038	Ge040	Ge042
431310 Nova Palma/RS			Não				13	8	5	Não									
431320 Nova Petrópolis/RS			Não				25	15	10	Não									
411725 Nova Prata do Iguaçu/PR			Não				27	26	1	Não									
431335 Nova Roma do Sul/RS			Não				9	4	5	Não									
411721 Nova Santa Bárbara/PR			Não				18	18	0	Não									
431337 Nova Santa Rita/RS			Não				26	10	16	Não									
421150 Nova Trento/SC			Não				8	8		Não									
431340 Novo Hamburgo/RS			Não				107	2	105	Não									
421165 Novo Horizonte/SC			Não				5	1	4	Não									
411729 Novo Itacolomi/PR			Não				6	4	2	Não									
431344 Novo Tiradentes/RS			Não				2	2	0	Sim	1	1,0	Pint meio-fio	1	6,0	Varrição	1	5,0	Capina
421170 Orleans/SC			Não				25	25	0	Não									
431350 Osório/RS			Não				78	36	42	Não									
411740 Ourizona/PR			Não				25	17	8	Não									
431360 Paim Filho/RS			Não				6	6	0	Não									
421200 Palma Sola/SC			Não				18	11	7	Sim	6	11,0	Varrição	3	6,0	Capina	2	6,0	Pint meio-fio
431370 Palmeira das Missões/RS			Não				29	17	12	Não									
411790 Palotina/PR			Não							Não									
431395 Pantano Grande/RS			Não				10	6	4	Não									
421220 Papanduva/SC			Não																
411820 Paranaguá/PR			Não				240	183	57	Não									
411840 Paranavaí/PR			Não				103	23	80	Não									
431403 Pareci Novo/RS			Não				7	4	3	Não									
431405 Parobé/RS			Não				43	12	31	Não									
431406 Passa Sete/RS			Não				8	4	4	Não									
431410 Passo Fundo/RS			Não				162	46	116	Não									
411860 Paula Freitas/PR			Não							Não									
431415 Paverama/RS			Não				12	9	3	Não									
431417 Pedras Altas/RS			Não				6	6	0	Não									
431420 Pedro Osório/RS			Não				14	14	0	Não									
431430 Pejuçara/RS			Não				5	5	0	Não									
431440 Pelotas/RS			Não				456	18	438	Não									
421250 Penha/SC			Não				58	25	33	Não									
421260 Peritiba/SC			Não				8	8	0	Não									
411885 Perobal/PR			Não				17	17	0	Não									
411890 Pérola/PR							0	0		Não									
421270 Petrolândia/SC			Não				9	9	0	Não									
421280 Piçarras/SC			Não				74	60	14	Sim	44	3,0							
411910 Piñen/PR			Não				8	3	5	Não									

TABELA Ge01b - INFORMAÇÕES GERAIS
(continuação)ANO DE
REFERÊNCIA
2009

Município		Recursos federais recebidos para manejo de resíduos sólidos				Qtd. tot. trab. remun. de todo o manejo RSU, segundo agente executor.			Trabalhadores de frentes de trabalho temporárias										
									Exist. frentes	Frente 1			Frente 2			Frente 3			
Código	Nome/UF	Ocor- rência	Valor	Tipo	Aplicação	Total	Público	Privado		Qt. trab.	Duração	Serviço predominan- te	Qt. trab.	Duração	Serviço predominan- te	Qt. trab.	Duração	Serviço predominan- te	
			R\$/ano			empreg.	empreg.	empreg.	empreg.	mês	empreg.		mês	empreg.		mês			
Região Sul		Ge025	Ge026	Ge028		Ge029	Ge058	Ge015	Ge016	Ge053	Ge030	Ge031	Ge033	Ge034	Ge035	Ge037	Ge038	Ge040	Ge042
411915 Pinhais/PR		Não					99	0	99	Não									
431446 Pinhal da Serra/RS		Não					5	5	0	Não									
431447 Pinhal Grande/RS		Não					16	4	12	Não									
431445 Pinhal/RS		Não					5	2	3	Não									
411920 Pinhalão/PR		Não					44	37	7	Não									
411930 Pinhão/PR		Não					42	20	22	Não									
431449 Pinheirinho do Vale/RS		Não					5	5	0	Não									
421300 Pinheiro Preto/SC		Não					31	5	26	Não									
411940 Pirai do Sul/PR		Não					10	3	7	Não									
431455 Pirapó/RS		Não					8	5	3	Não									
421310 Piratuba/SC		Não					10		10	Não									
411960 Pitanga/PR		Sim	300.000	Não oner.	Construção de usina: Treinamento dos ag		35	35	0										
421315 Planalto Alegre/SC		Não					3	0	3	Não									
431475 Poço das Antas/RS		Não					3	0	3	Não									
411990 Ponta Grossa/PR		Não					152	0	152	Não									
411995 Pontal do Paraná/PR		Não					53			Sim	35	3,0	Coleta RDO	30	9,0	Outros			
421330 Ponte Alta/SC		Não					10	5	5	Não									
431478 Ponte Preta/RS		Não					2	2	0	Não									
421340 Ponte Serrada/SC		Não					10	5	5	Não									
412000 Porecatu/PR		Não					20	20	0	Não									
431490 Porto Alegre/RS		Não					2.999	1.135	1.864	Não									
421350 Porto Belo/SC		Não					35	27	8	Não									
431500 Porto Lucena/RS		Não					29	29	0	Não									
431505 Porto Mauá/RS		Não					6	0	6	Não									
412030 Porto Vitória/PR		Não					6	6	0	Não									
431510 Porto Xavier/RS		Não						0		Não									
431513 Pouso Novo/RS		Não																	
421370 Pouso Redondo/SC		Sim	1.000.000	Oneroso	- Programa Saneamento para todos; Dren		19	8	11	Não									
421380 Praia Grande/SC		Sim	210.000	Não oner.	Caminhão de Coleta, Aquisição Lixeiras		17	7	10	Não									
412035 Pranchita/PR		Não					4	0	4	Não									
421390 Presidente Castello Branco/SC							8	8	0	Não									
421400 Presidente Getúlio/SC		Não					15	11	4	Não									
431514 Presidente Lucena/RS		Não					11	4	7	Não									
412050 Primeiro de Maio/PR		Não					11	11	0	Não									
421415 Princesa/SC		Não					5	1	4	Não									
431530 Quaraí/RS		Não					20	0	20	Não									
412065 Quarto Centenário/PR		Não					9	9	0	Não									
412070 Quatiguá/PR		Não					15	14	1	Não									
412080 Quatro Barras/PR		Não					38	38	0	Não									

TABELA Ge01b - INFORMAÇÕES GERAIS
(continuação)ANO DE
REFERÊNCIA
2009

Município		Recursos federais recebidos para manejo de resíduos sólidos				Qtd. tot. trab. remun. de todo o manejo RSU, segundo agente executor.			Trabalhadores de frentes de trabalho temporárias									
									Exist. frentes	Frente 1			Frente 2			Frente 3		
Código	Nome/UF	Ocor- rência	Valor R\$/ano	Tipo	Aplicação	Total empreg.	Público empreg.	Privado empreg.		Qt. trab.	Duração	Serviço predominan- te	Qt. trab.	Duração	Serviço predominan- te	Qt. trab.	Duração	Serviço predominan- te
									empreg.	mês		empreg.	mês		empreg.	mês		
Região Sul		Ge025	Ge026	Ge028	Ge029	Ge058	Ge015	Ge016	Ge053	Ge030	Ge031	Ge033	Ge034	Ge035	Ge037	Ge038	Ge040	Ge042
412085	Quatro Pontes/PR	Não				12	3	9	Não									
412090	Quedas do Iguaçu/PR	Não				22	12	10										
431532	Quevedos/RS	Não				5	5	0	Não									
412120	Quitandinha/PR	Não				3		3	Não									
412140	Realeza/PR	Não				25	25		Sim	6	11,0	Varrição	3	11,0	Outros			
412150	Rebouças/PR	Não				10	10	0	Sim	10	12,0	Capina	10	12,0	Varrição	10	12,0	Varrição
431545	Relvado/RS	Não				3	3	0	Não									
412175	Reserva do Iguaçu/PR	Não				12	12	0	Sim	5	2,0	Limp boc lobo						
412170	Reserva/PR					13	13	0	Não									
412180	Ribeirão Claro/PR	Não				40	40	0	Não									
412210	Rio Bom/PR	Não				11	11		Não									
421460	Rio do Oeste/SC	Não				12	4	8	Não									
421480	Rio do Sul/SC					29	5	24	Não									
421470	Rio dos Cedros/SC	Não				25	22	3	Não									
421490	Rio Fortuna/SC	Não							Não									
431560	Rio Grande/RS	Não				277	16	261	Não									
412230	Rio Negro/PR	Não				54	6	48	Não									
431570	Rio Pardo/RS	Não				34	34	0	Não									
421505	Rio Rufino/SC	Não				2	1	1	Não									
431600	Rolante/RS	Não				20	5	15	Não									
421520	Romelândia/SC	Não				17	0	17	Não									
412250	Roncador/PR	Não				10	10	0	Não									
431620	Rondinha/RS	Não				14	5	9	Não									
412260	Rondon/PR	Sim	160.000	Não oner.	Aquisição de um Caminhão Caçamba/col	26	26		Sim							10	1,0	Pint meio-fio
412270	Sabáudia/PR	Sim	125.000	Não oner.	Aterro Sanitario	11	11	0	Não									
431643	Saldanha Marinho/RS	Não				0	0	0	Não									
412290	Salto do Itararé/PR	Não				10	10		Sim	6		Varrição						
431645	Salto do Jacui/RS	Não				8	5	3	Não									
412300	Salto do Lontra/PR	Não				15	15	0	Não									
421540	Salto Veloso/SC	Não				28	8	20	Não									
431650	Salvador do Sul/RS	Não				19	9	10	Não									
421545	Sangão/SC	Não				29	29	0	Não									
431670	Santa Bárbara do Sul/RS	Não																
412320	Santa Cecília do Pavão/PR	Sim	186.500	Não oner.		4	4	0	Não									
412330	Santa Cruz de Monte Castelo/PR	Não				20	20	0	Sim	7	3,0	Limp boc lobo	0	0,0		0	0,0	
431680	Santa Cruz do Sul/RS	Não				83	2	81	Não									
412340	Santa Fé/PR	Não				25	14	11	Não									
412350	Santa Helena/PR	Não				41	41	0	Não									
421555	Santa Helena/SC	Não				13	5	8	Não									

TABELA Ge01b - INFORMAÇÕES GERAIS
(continuação)

ANO DE
REFERÊNCIA
2009

Município		Recursos federais recebidos para manejo de resíduos sólidos				Qtd. tot. trab. remun. de todo o manejo RSU, segundo agente executor.			Trabalhadores de frentes de trabalho temporárias										
									Exist. frentes	Frente 1			Frente 2			Frente 3			
Código	Nome/UF	Ocor- rência	Valor	Tipo	Aplicação	Total	Público	Privado		Qt. trab.	Duração	Serviço predominan- te	Qt. trab.	Duração	Serviço predominan- te	Qt. trab.	Duração	Serviço predominan- te	
			R\$/ano			empreg.	empreg.	empreg.	empreg.		mês		empreg.	mês		empreg.	mês		
Região Sul		Ge025	Ge026	Ge028	Ge029		Ge058	Ge015	Ge016	Ge053	Ge030	Ge031	Ge033	Ge034	Ge035	Ge037	Ge038	Ge040	Ge042
412370	Santa Isabel do Ivaí/PR	Não				12	12	0	Não										
412382	Santa Lúcia/PR	Não				7	7	0	Não										
431690	Santa Maria/RS	Não				121	0	121	Não										
412395	Santa Mônica/PR	Não							Não										
421560	Santa Rosa de Lima/SC	Não				5	3	2	Não										
421565	Santa Rosa do Sul/SC	Não				10	10	0	Não										
431720	Santa Rosa/RS	Sim	323.000	Não oner.	Construção de Galpão de Reciclagem	197	62	135	Não										
431725	Santa Tereza/RS	Não				9	2	7	Não										
412405	Santa Terezinha de Itaipu/PR	Sim	48.500	Não oner.	Construção de barracão da ACARESTI	22	16	6	Sim										
421567	Santa Terezinha/SC	Não				7	4	3	Não										
431700	Santana da Boa Vista/RS	Não							Não										
431710	Santana do Livramento/RS	Não				86	55	31	Não										
421569	Santiago do Sul/SC	Não				0	0	0	Não										
431750	Santo Ângelo/RS	Não				82	15	67	Não										
431760	Santo Antônio da Patrulha/RS	Não				16	0	16	Não										
412410	Santo Antônio da Platina/PR	Não				48	34	14	Não										
431770	Santo Antônio das Missões/RS	Não				19	15	4	Sim	30	3,0	Varrição	30	3,0	Varrição	30	3,0	Varrição	
431755	Santo Antônio do Palma/RS					5	3	2	Não										
412430	Santo Antônio do Paraíso/PR	Não				10	10	0											
431775	Santo Antônio do Planalto/RS	Não				7	5	2	Não										
431780	Santo Augusto/RS	Não				18	18	0	Não										
431795	Santo Expedito do Sul/RS	Não				4	4	0	Não										
412450	Santo Inácio/PR	Não				16	16	0	Não										
421580	São Bento do Sul/SC	Sim	160.000	Não oner.	Construção do Aterro Sanitário do Rio Ver	60	25	35	Sim	32	12,0	Outros							
421575	São Bernardino/SC	Não				4	1	3	Não										
421590	São Bonifácio/SC	Não				8	8		Não										
431800	São Borja/RS	Não				20	5	15	Não										
421600	São Carlos/SC	Não				12	9	3	Não										
431810	São Francisco de Assis/RS	Não				10	10	0	Não										
421620	São Francisco do Sul/SC	Não				155	29	126	Sim	99	3,0	Limp boc lobo							
431830	São Gabriel/RS	Não				86	19	67	Não										
421630	São João Batista/SC	Não				63	57	6	Não										
421635	São João do Itaperiú/SC	Não				6	6	0											
421625	São João do Oeste/SC	Não				10	5	5	Não										
421640	São João do Sul/SC	Não					6	6	Não										
412510	São João do Triunfo/PR	Não				12	10	2	Sim	2	2,0	Capina							
412535	São Jorge do Patrocínio/PR	Não				19	19	0	Não										
412520	São Jorge d'Oeste/PR	Não				8	6	2	Não										
412545	São José das Palmeiras/PR	Não				6	6	0	Não										

TABELA Ge01b - INFORMAÇÕES GERAIS
(continuação)ANO DE
REFERÊNCIA
2009

Município		Recursos federais recebidos para manejo de resíduos sólidos				Qtd. tot. trab. remun. de todo o manejo RSU, segundo agente executor.			Trabalhadores de frentes de trabalho temporárias									
									Exist. frentes	Frente 1			Frente 2			Frente 3		
Código	Nome/UF	Ocor- rência	Valor R\$/ano	Tipo	Aplicação	Total empreg.	Público empreg.	Privado empreg.		Qt. trab. empreg.	Duração mês	Serviço predominan- te	Qt. trab. empreg.	Duração mês	Serviço predominan- te	Qt. trab. empreg.	Duração mês	Serviço predominan- te
									Ge025									
Região Sul		Ge025	Ge026	Ge028	Ge029	Ge058	Ge015	Ge016	Ge053	Ge030	Ge031	Ge033	Ge034	Ge035	Ge037	Ge038	Ge040	Ge042
421670	São José do Cedro/SC	Não				18	6	12	Sim	4	6,0	Outros						
431846	São José do Herval/RS	Não				5	2	3	Não									
431848	São José do Hortêncio/RS	Não				7	7	0	Não									
431849	São José do Inhacorá/RS	Não				8	8	0	Sim	8	1,0	Pint meio-fio	0	0,0		0	0,0	
431850	São José do Norte/RS	Não																
431860	São José do Ouro/RS	Não				23	10	13	Não									
431861	São José do Sul/RS	Não				3	0	3	Não									
431862	São José dos Ausentes/RS	Não				22	22	0	Não									
412550	São José dos Pinhais/PR	Não				319	0	319	Não									
421660	São José/SC	Não				483	292	191	Não									
431870	São Leopoldo/RS	Não				185	13	172	Sim	9	3,0	Capina						
431880	São Lourenço do Sul/RS	Não							Não									
412555	São Manoel do Paraná/PR					13	13	0										
431900	São Marcos/RS	Não				3	3		Não									
421710	São Martinho/SC	Não				14	12	2	Não									
412560	São Mateus do Sul/PR	Não				62	3	59	Não									
431915	São Miguel das Missões/RS	Não				0	0	0	Não									
412570	São Miguel do Iguaçu/PR	Não				86	14	72	Não									
421720	São Miguel do Oeste/SC	Não				34	5	29	Não									
431920	São Nicolau/RS	Sim	163.000	Não oner.	O MUNICÍPIO POSSUI CONVÊNIO COM	5		5	Sim	8	12,0		12	12,0				
431930	São Paulo das Missões/RS	Não				3	0	3	Não									
421725	São Pedro de Alcântara/SC	Não				10	10	0	Não									
431940	São Pedro do Sul/RS	Não				4	0	4	Não									
431950	São Sebastião do Cai/RS	Não				21	12	9	Não									
431960	São Sepé/RS	Não				27	6	21	Não									
412610	São Tomé/PR	Sim	350.000	Não oner.	Aquisição *	13	13	0	Não									
431971	São Valentim do Sul/RS	Não				8	8	0	Não									
412620	Sapopema/PR	Não				10	8	2	Não									
412627	Saudade do Iguaçu/PR	Não				13	0	13	Não									
421740	Schroeder/SC	Não				7		7	Não									
432023	Sede Nova/RS					18	18	0										
432026	Segredo/RS								Não									
432030	Selbach/RS	Não				47	31	16	Sim	10	1,0	Pint meio-fio	15	1,0	Capina			
412630	Sengés/PR	Não				48	32	16	Não									
432035	Sentinela do Sul/RS	Não				9	5	4	Não									
432040	Serafina Corrêa/RS	Não				16	10	6	Não									
421755	Serra Alta/SC	Não							Não									
412635	Serranópolis do Iguaçu/PR	Não				5	5	0	Não									
432050	Sertão/RS	Não				7	7	0										

TABELA Ge01b - INFORMAÇÕES GERAIS
(continuação)ANO DE
REFERÊNCIA
2009

Município		Recursos federais recebidos para manejo de resíduos sólidos				Qtd. tot. trab. remun. de todo o manejo RSU, segundo agente executor.			Trabalhadores de frentes de trabalho temporárias									
									Exist. frentes	Frente 1			Frente 2			Frente 3		
Código	Nome/UF	Ocor- rência	Valor	Tipo	Aplicação	Total	Público	Privado			Qt. trab.	Duração	Serviço predominan- te	Qt. trab.	Duração	Serviço predominan- te	Qt. trab.	Duração
			R\$/ano			empreg.	empreg.	empreg.	empreg.		mês	empreg.		mês	empreg.		mês	
		Ge025	Ge026	Ge028	Ge029	Ge058	Ge015	Ge016	Ge053	Ge030	Ge031	Ge033	Ge034	Ge035	Ge037	Ge038	Ge040	Ge042
Região Sul																		
432060	Severiano de Almeida/RS	Não				7	6	1	Não									
421760	Siderópolis/SC	Não				17	13	4	Não									
432065	Silveira Martins/RS	Não				3	3	0	Não									
432067	Sinimbu/RS	Não				39	10	29										
412660	Siqueira Campos/PR	Não				25	25		Não									
432070	Sobradinho/RS	Não				15	0	15	Não									
432080	Soledade/RS	Não				30	19	11	Não									
412665	Sulina/PR	Não				5	0	5	Não									
421780	Taió/SC	Não				20	14	6	Não									
412667	Tamarana/PR	Não							Não									
421790	Tangará/SC	Não				16	14	2	Não									
412680	Tapejara/PR	Não				48	34	14	Sim	14	3,0	Outros	0	0,0		0	0,0	
432100	Tapera/RS	Não				31	0	31	Não									
432110	Tapes/RS	Não				31	16	15	Não									
432132	Taquaruçu do Sul/RS	Não				39	4	35	Não									
432135	Tavares/RS	Não				3	0	3	Não									
412700	Teixeira Soares/PR	Não				13	13	0	Não									
412720	Terra Boa/PR	Não				19	19	0	Não									
432143	Terra de Areia/RS	Não				4	0	4	Não									
421810	Timbé do Sul/SC	Não				10	10	0	Sim	71	11,0	Capina	0	0,0		0	0,0	
421820	Timbó/SC	Não				60	60	0	Não									
432150	Torres/RS					53	25	28	Sim									
421830	Três Barras/SC	Não				12	7	5	Não									
432166	Três Cachoeiras/RS	Não				4	0	4	Não									
432183	Três Forquilhas/RS	Não				7	4	3	Não									
432185	Três Palmeiras/RS																	
432190	Três Passos/RS	Não				44	4	40	Não									
421835	Treviso/SC	Não				16	16		Não									
421840	Treze de Maio/SC	Não				17	12	5	Não									
421850	Treze Tilias/SC	Não				9	6	3	Não									
432195	Trindade do Sul/RS	Não				60	3	57	Não									
432200	Triunfo/RS	Não							Não									
421860	Trombudo Central/SC	Não				13	3	10	Não									
421870	Tubarão/SC	Não				110	18	92	Não									
432210	Tucunduva/RS	Não				18	14	4	Sim	10	3,0	Varrição	14	3,0	Varrição	16	3,0	Varrição
421875	Tunápolis/SC	Não				11	5	6	Não									
432215	Tunas/RS	Não				5	3	2	Não									
432220	Tupanciretã/RS					9	3	6										
432225	Tupandi/RS	Não				8	1	7	Sim	3	1,0	Outros						

TABELA Ge01b - INFORMAÇÕES GERAIS
(continuação)ANO DE
REFERÊNCIA
2009

Município		Recursos federais recebidos para manejo de resíduos sólidos				Qtd. tot. trab. remun. de todo o manejo RSU, segundo agente executor.			Trabalhadores de frentes de trabalho temporárias									
									Exist. frentes	Frente 1			Frente 2			Frente 3		
Código	Nome/UF	Ocor- rência	Valor R\$/ano	Tipo	Aplicação	Total empreg.	Público empreg.	Privado empreg.		Ge053	Qt. trab.	Duração	Serviço predominan- te	Qt. trab.	Duração	Serviço predominan- te	Qt. trab.	Duração
									empreg.		mês		empreg.	mês		empreg.	mês	
Região Sul		Ge025	Ge026	Ge028	Ge029	Ge058	Ge015	Ge016	Ge053	Ge030	Ge031	Ge033	Ge034	Ge035	Ge037	Ge038	Ge040	Ge042
432230	Tuparendi/RS	Não				17	12	5	Sim	5	3,0	Varrição						
412796	Turvo/PR	Não				8	0	8	Não									
432234	Ubiretama/RS	Não				6	6	0	Não									
432235	União da Serra/RS	Não				15	11	4	Não									
412820	União da Vitória/PR	Não				42	0	42	Não									
421885	União do Oeste/SC					5	3	2	Não									
412830	Uniflor/PR	Não				5	5	0	Não									
432240	Uruguaiana/RS	Não				85	10	75	Sim	20	1,0	Limp boc lobo						
421895	Urupema/SC	Não				3	3	0	Não									
421900	Urussanga/SC	Não				22	22		Sim									
432250	Vacaria/RS	Não				102	13	89										
432255	Vanini/RS	Não				4	1	3	Não									
421910	Vargeão/SC	Não				10	5	5	Não									
432260	Venâncio Aires/RS	Não				28	20	8	Não									
412853	Ventania/PR	Não				17	17	0	Não									
412855	Vera Cruz do Oeste/PR	Não				20	20	0	Não									
432285	Vespasiano Correa/RS	Não				3	2	1	Não									
432290	Viadutos/RS	Não				16	7	9	Não									
432310	Vicente Dutra/RS	Não				15	8	7	Sim	2	6,0	Coleta RDO	2	6,0	Limp boc lobo	1	6,0	Pint meio-fio
421930	Videira/SC	Não				55	16	39	Não									
432335	Vila Lângaro/RS	Não				5	5		Não									
412850	Wenceslau Braz/PR	Não				58	46	12	Não									

TABELA Ge02

INFORMAÇÕES SOBRE DESPESAS, SEGUNDO O TIPO DE SERVIÇO REALIZADO

TABELA Ge02 - INFORMAÇÕES SOBRE DESPESAS, SEGUNDO O TIPO DE SERVIÇO REALIZADO

ANO DE
REFERÊNCIA
2009

Município		Despesas com manejo de resíduos sólidos, segundo tipo de serviço realizado											
		Coleta de RS domiciliares e públicos			Coleta de RS serviços de saúde			Varrição de logradouros públicos			Demais serviços, inclusive admin. e com unid. de proc.		
Código	Nome/UF	Total	Público	Privado	Total	Público	Privado	Total	Público	Privado	Total	Público	Privado
		R\$/ano	R\$/ano	R\$/ano	R\$/ano	R\$/ano	R\$/ano	R\$/ano	R\$/ano	R\$/ano	R\$/ano	R\$/ano	R\$/ano
Região Sul		Co009	Co132	Co011	Rs035	Rs032	Rs033	Va017	Va037	Va019	Ge046	Ge043	Ge044
420010 Abelardo Luz/SC													
420020 Agrolândia/SC													
		120.000	0	120.000	0	0	0	14.000	14.000	0	24.400	24.400	0
420040 Água Doce/SC		136.800	0	136.800	7.200	0	7.200	65.040	65.040	0			
430005 Água Santa/RS													
420050 Águas de Chapecó/SC		96.029	10.000	86.029	5.000	0	5.000	8.000	8.000	0	12.000	12.000	0
420055 Águas Frias/SC		39.335	0	39.335	2.541	0	2.541	22.100	22.100	0	139.509	111.591	27.917
420060 Águas Mornas/SC		241.721	241.721	0									
430010 Agudo/RS		237.663	0	237.663	7.554	0	7.554	84.000	84.000	0	0	0	0
430020 Ajuricaba/RS		69.804	0	69.804	3.756	0	3.756	42.478	42.478	0	278.000	278.000	0
430030 Alecrim/RS		100.000	100.000	0	3.360	0	3.360	44.000	0	44.000	0	0	0
430040 Alegrete/RS		710.004	710.004	0	31.733	0	31.733	494.473	494.473	0	295.392	295.392	0
430045 Alegria/RS		55.280	5.000	50.280	6.320	2.000	4.320	36.992	36.992	0			
430050 Alpestre/RS		145.581	48.036	97.545	2.230	0	2.230	19.350	19.350	0	7.998	7.998	0
430055 Alto Alegre/RS													
420075 Alto Bela Vista/SC		26.400	0	26.400	5.400	0	5.400	3.680	3.680	0			
412862 Alto Paraíso/PR		91.797	91.797	0	4.293	0	4.293	71.187	71.187	0	67.289	67.289	0
410060 Alto Paraná/PR													
410070 Alto Piquiri/PR		25.092	25.092	0	780	780	0	25.092	25.092	0	16.728	16.728	0
410050 Altônia/PR		20.000	20.000	0	7.200	0	7.200	36.000	0	36.000	605.280	0	605.280
430060 Alvorada/RS													
410090 Amaporã/PR													
430064 Ametista do Sul/RS		79.080	0	79.080	5.250	0	5.250	63.411	63.411	0	10.438	10.438	0
410105 Anahy/PR		80.000	75.000	5.000									
410110 Andirá/PR		577.583	577.583	0	4.512	0	4.512	106.150	106.150	0	274.925	155.226	119.699
410115 Ângulo/PR		83.166	83.166	0	3.000	0	3.000	16.740	16.740	0	0	0	0
420110 Anitápolis/SC		25.000	21.000	4.000	2.000	1.000	1.000	20.000	20.000	0	0	0	0
410120 Antonina/PR			141.000			12.000			125.550			17.000	
430080 Antônio Prado/RS		553.555	0	553.555	1.812	0	1.812	210.115	210.115	0	0	0	0
420125 Apiúna/SC		155.063	155.063	0	995	995	0						
410140 Apucarana/PR		1.605.813	0	1.605.813	69.047	0	69.047	237.405	237.405	0	355.421	355.421	0
410150 Arapongas/PR		982.296	165.600	816.696				138.828	0	138.828	2.648.340	0	2.648.340
430087 Araricá/RS		203.940	0	203.940	1.500	0	1.500	21.250	21.250	0	63.750	63.750	0
410180 Araucária/PR		2.275.998	330.000	1.945.998	296.632	20.000	276.632	808.157	65.000	743.157	3.863.625	102.000	3.761.625
420150 Armazém/SC		51.000	51.000	0	5.760	0	5.760	64.162	64.162	0	105.738	35.738	70.000
430100 Arroio do Meio/RS		75.869						414.626			107.104		
430107 Arroio do Padre/RS													
430130 Arroio Grande/RS													
420160 Arroio Trinta/SC		194.000	20.000	174.000									

TABELA Ge02 - INFORMAÇÕES SOBRE DESPESAS, SEGUNDO O TIPO DE SERVIÇO REALIZADO

ANO DE
REFERÊNCIA
2009

Município	Despesas com manejo de resíduos sólidos, segundo tipo de serviço realizado											
	Coleta de RS domiciliares e públicos			Coleta de RS serviços de saúde			Varrição de logradouros públicos			Demais serviços, inclusive admin. e com. e com. unid. de proc.		
	Total	Público	Privado	Total	Público	Privado	Total	Público	Privado	Total	Público	Privado
	R\$/ano	R\$/ano	R\$/ano	R\$/ano	R\$/ano	R\$/ano	R\$/ano	R\$/ano	R\$/ano	R\$/ano	R\$/ano	R\$/ano
Código Nome/UF	Co009	Co132	Co011	Rs035	Rs032	Rs033	Va017	Va037	Va019	Ge046	Ge043	Ge044
Região Sul												
430140 Arvorezinha/RS	106.500	106.500	0	0	0	0	49.500	49.500	0	0	0	0
420170 Ascurra/SC												
410210 Astorga/PR	518.385	518.385	0	5.268	0	5.268	638.799	638.799	0	87.457	0	87.457
430155 Áurea/RS	50.444	50.444	0	17.430	0	17.430	20.598	20.598	0			
420190 Aurora/SC	93.600	93.600	0	3.000	3.000	0						
430160 Bagé/RS												
420200 Balneário Camboriú/SC												
430163 Balneário Pinhal/RS	344.285	0	344.285	9.530	0	9.530	270.362	270.362	0	216.397	0	216.397
420208 Bandeirante/SC	56.316	0	56.316	3.084	0	3.084	0	0	0	8.370	8.370	0
410250 Barbosa Ferraz/PR												
430185 Barra do Guarita/RS												
430187 Barra do Quaraí/RS	90.497	90.497	0	1.600	0	1.600	0	0	0			
430192 Barra do Rio Azul/RS	25.539		25.539	2.000		2.000	30.761	30.761	0	0	0	0
410260 Barracão/PR												
430200 Barros Cassal/RS												
410275 Bela Vista da Caroba/PR												
410280 Bela Vista do Paraíso/PR												
420213 Bela Vista do Toldo/SC	27.241	7.241	20.000	6.000	0	6.000						
420220 Benedito Novo/SC	102.078	102.078	0	11.220	0	11.220	21.723	21.723	0			
430210 Bento Gonçalves/RS	1.345.719		1.345.719	38.751		38.751						
410290 Bituruna/PR												
410302 Boa Esperança do Iguaçu/PR	106.020	0	106.020	3.600	0	3.600	0	0	0	50.000	50.000	0
410304 Boa Ventura de São Roque/PR	20.819	20.819	0	6.000	0	6.000	5.580	5.580	0	5.580	5.580	0
430215 Boa Vista das Missões/RS												
410310 Bocaiúva do Sul/PR	269.281	269.281	0	4.732	0	4.732	0	0	0	600	0	600
420257 Bom Jesus do Oeste/SC	53.794	0	53.794	0	0	0	11.050	11.050	0	0	0	0
410315 Bom Jesus do Sul/PR												
430230 Bom Jesus/RS	222.102	0	222.102	3.630	0	3.630	6.760	6.760	0	0	0	0
430235 Bom Princípio/RS	187.750	107.154	80.596									
420260 Bom Retiro/SC	215.000	85.000	130.000	0	0	0	10.000	10.000	0	0	0	0
420245 Bombinhas/SC	1.559.666	0	1.559.666	780	0	780	0	0	0	565.800	565.800	0
410330 Borrazópolis/PR	151.315	151.315	0	6.600	0	6.600	110.000	110.000	0	9.539	9.539	0
430250 Bossoroca/RS	25.000	25.000	0	6.320	0	6.320	0	0	0	0	0	0
430258 Bozano/RS	47.415		47.415	3.582		3.582						
420280 Braço do Norte/SC	681.028		681.028	7.260		7.260				486.609		486.609
420285 Braço do Trombudo/SC			110.500			3.830						
410335 Braganey/PR												
420290 Brusque/SC	4.297.668	0	4.297.668	39.443	0	39.443	700.000	700.000	0			
420300 Caçador/SC	1.691.070	0	1.691.070	75.975	0	75.975	104.000	104.000	0			

TABELA Ge02 - INFORMAÇÕES SOBRE DESPESAS, SEGUNDO O TIPO DE SERVIÇO REALIZADO

ANO DE
REFERÊNCIA
2009

Município		Despesas com manejo de resíduos sólidos, segundo tipo de serviço realizado											
		Coleta de RS domiciliares e públicos			Coleta de RS serviços de saúde			Varrição de logradouros públicos			Demais serviços, inclusive admin. e com unid. de proc.		
Código	Nome/UF	Total	Público	Privado	Total	Público	Privado	Total	Público	Privado	Total	Público	Privado
		R\$/ano	R\$/ano	R\$/ano	R\$/ano	R\$/ano	R\$/ano	R\$/ano	R\$/ano	R\$/ano	R\$/ano	R\$/ano	R\$/ano
Região Sul		Co009	Co132	Co011	Rs035	Rs032	Rs033	Va017	Va037	Va019	Ge046	Ge043	Ge044
430280	Caçapava do Sul/RS	336.000	0	336.000	1.980	0	1.980	269.909	210.000	59.909	397.134	0	397.134
430290	Cacequi/RS												
430310	Cachoeirinha/RS	4.098.284	0	4.098.284	4.644	0	4.644	1.204.764	0	1.204.764	1.837.470	425.563	1.411.907
410345	Cafelândia/PR												
430340	Caíçara/RS	45.000	0	45.000	6.000	0	6.000	9.000	9.000	0	2.000	2.000	0
430350	Camaquã/RS												
430360	Cambará do Sul/RS	12.523		12.523	680		680	20.609		20.609			
410370	Cambé/PR	1.808.228	1.808.228	0	9.372	0	9.372	1.389.151	1.389.151	0	0	0	0
430367	Campestre da Serra/RS			61.296			2.358						
410400	Campina Grande do Sul/PR	257.921	190.470	67.451	11.304	0	11.304	68.000	68.000	0	96.500	96.500	0
410405	Campo Bonito/PR	79.589	12.000	67.589	836	0	836	13.260	13.260	0	6.000	6.000	0
410410	Campo do Tenente/PR	70.188	0	70.188				20.800	8.300	12.500			
410420	Campo Largo/PR	1.787.246	0	1.787.246	26.191	0	26.191	374.309	0	374.309	518.722		518.722
430410	Campos Borges/RS												
420360	Campos Novos/SC												
430420	Candelária/RS	430.272	0	430.272	5.880	0	5.880	90.047	0	90.047	164.596	0	164.596
430430	Cândido Godói/RS	105.600	0	105.600	2.400	0	2.400	40.000	40.000	0	20.000	20.000	0
410442	Cândói/PR	203.350	100.000	103.350	4.200	0	4.200	5.600	0	5.600			
430440	Canela/RS	919.022	0	919.022	4.262	0	4.262	833.929	833.929	0			
420370	Canelinha/SC				24.444	0	24.444	103.200	103.200	0	103.200	103.200	0
430450	Canguçu/RS	190.000	190.000		8.545	0	8.545	16.343	16.343				
430460	Canoas/RS	6.244.980	0	6.244.980	552.708	0	552.708	2.227.824	129.600	2.098.224	9.484.106	475.200	9.008.906
410450	Capanema/PR	264.000	0	264.000	6.660	0	6.660	50.400	50.400	0			
420325	Capão Alto/SC	92.700	0	92.700	12.000	0	12.000	5.000	5.000	0			
430466	Capão do Leão/RS												
410460	Capitão Leônidas Marques/PR	353.354	221.354	132.000	2.622	0	2.622	68.223	68.223		88.681	88.681	
430469	Capitão/RS	103.000	35.000	68.000	3.000	0	3.000	7.500	7.500	0			
420395	Capivari de Baixo/SC												
430467	Capivari do Sul/RS												
430471	Caraá/RS	67.760	67.760	0	2.940	0	2.940						
430470	Carazinho/RS	1.659.042	0	1.659.042	22.200	0	22.200	309.374	53.250	256.124	496.441	266.250	230.191
410470	Carlópolis/PR	359.940	0	359.940	7.800	0	7.800	104.400	0	104.400	160.200	0	160.200
430490	Casca/RS	240.880	32.529	208.351	4.560	0	4.560	30.146	19.747	10.399			
410480	Cascavel/PR	6.367.756	290.000	6.077.756	250.145	0	250.145	2.576.118	0	2.576.118	6.014.825	410.000	5.604.825
430495	Caseiros/RS	60.000	0	60.000	12.000	0	12.000	10.000	10.000	0			
410490	Castro/PR	982.124	0	982.124				626.122	626.122	0			
420400	Catanduvas/SC	187.272	0	187.272	32.328	0	32.328	128.044	128.044	0			
430500	Catuípe/RS												
420410	Caxambu do Sul/SC	105.720	0	105.720	0	0	0	24.000	24.000	0	0	0	0

TABELA Ge02 - INFORMAÇÕES SOBRE DESPESAS, SEGUNDO O TIPO DE SERVIÇO REALIZADO

ANO DE
REFERÊNCIA
2009

Município		Despesas com manejo de resíduos sólidos, segundo tipo de serviço realizado											
		Coleta de RS domiciliares e públicos			Coleta de RS serviços de saúde			Varrição de logradouros públicos			Demais serviços, inclusive admin. e com unid. de proc.		
Código	Nome/UF	Total	Público	Privado	Total	Público	Privado	Total	Público	Privado	Total	Público	Privado
		R\$/ano	R\$/ano	R\$/ano	R\$/ano	R\$/ano	R\$/ano	R\$/ano	R\$/ano	R\$/ano	R\$/ano	R\$/ano	R\$/ano
Região Sul		Co009	Co132	Co011	Rs035	Rs032	Rs033	Va017	Va037	Va019	Ge046	Ge043	Ge044
430510	Caxias do Sul/RS			17.626.362						13.064.898			6.278.437
430512	Cerrito/RS	153.600	0	153.600	13.440	0	13.440	95.882	95.882	0	0	0	0
420419	Chapadão do Lageado/SC												
420420	Chapecó/SC	2.916.161	0	2.916.161	114.302	0	114.302	546.642	0	546.642	1.670.902	0	1.670.902
430535	Charqueadas/RS	654.480	0	654.480	24.030	0	24.030	668.056	0	668.056	196.205	0	196.205
430537	Charrua/RS	42.167	0	42.167	1.560	0	1.560	36.371	36.371	0	0	0	0
410540	Chopinzinho/PR	200.000	200.000					207.000	207.000				
430543	Chui/RS												
410550	Cianorte/PR	36.000	36.000	0	40.800	20.400	20.400	826.578	0	826.578	1.067.066	236.000	831.066
410560	Cidade Gaúcha/PR	322.479	297.325	25.154									
430550	Ciriaco/RS	60.688	60.688	0	3.131	0	3.131	40.878	40.878	0	0	0	0
420425	Cocal do Sul/SC	112.500	112.500	0	11.788	0	11.788	61.850	61.850	0	155.198	155.198	0
430558	Colinas/RS												
410580	Colombo/PR												
410590	Colorado/PR	150.000	150.000	0	20.000	20.000	0	20.000	20.000	0	0	0	0
420430	Concórdia/SC	817.123	0	817.123	0	0	0	156.467	0	156.467	888.352	229.355	658.997
430570	Condor/RS	57.750	0	57.750									
410610	Conselheiro Mairinck/PR	181.275	181.275	0	7.800	0	7.800	0	0	0	0	0	0
430583	Coqueiro Baixo/RS	80.000	12.000	68.000	3.840	0	3.840	0	0	0	0	0	0
430585	Coqueiros do Sul/RS	29.005		29.005	4.657		4.657						
410640	Cornélio Procopio/PR												
420440	Coronel Freitas/SC	890.000	645.000	245.000									
420445	Coronel Martins/SC												
430593	Coronel Pilar/RS												
410650	Coronel Vivida/PR	384.266	37.981	346.285	3.850	0	3.850	133.384	0	133.384	94.430	0	94.430
420450	Corupá/SC	206.378	71.845	134.533	15.456	0	15.456	63.458	63.458	0			
420460	Criciúma/SC	6.013.636	0	6.013.636	173.130	0	173.130	2.706.118	0	2.706.118	0	0	0
430605	Cristal/RS	170.195	0	170.195	3.832	0	3.832	0	0	0	228.062	228.062	0
430610	Cruz Alta/RS												
410660	Cruzeiro do Oeste/PR	150.000	150.000		5.000	5.000							
410685	Cruzmaltina/PR	26.380	26.380	0	4.800	0	4.800	36.148	36.148	0	7.625	7.625	0
410690	Curitiba/PR	59.893.993	0	59.893.993	262.880	0	262.880	20.940.089	0	20.940.089	34.191.130	3.143.411	31.047.719
420480	Curitibanos/SC	406.337	0	406.337	6.000	0	6.000	305.000	305.000	0	305.000	305.000	0
430632	Derrubadas/RS	35.400	0	35.400	2.400	0	2.400	5.000	0	5.000	0	0	0
430635	Dezesseis de Novembro/RS	37.988	0	37.988	2.052	0	2.052						
410712	Diamante do Sul/PR	75.000	70.000	5.000									
410715	Diamante D'Oeste/PR	251.908	215.908	0	5.400	0	5.400	68.900	68.900	0			
420500	Dionísio Cerqueira/SC	254.265	0	254.265	0	0	0	28.700	0	28.700	134.588	134.588	0
430642	Dois Irmãos das Missões/RS												

TABELA Ge02 - INFORMAÇÕES SOBRE DESPESAS, SEGUNDO O TIPO DE SERVIÇO REALIZADO

ANO DE
REFERÊNCIA
2009

Município		Despesas com manejo de resíduos sólidos, segundo tipo de serviço realizado											
		Coleta de RS domiciliares e públicos			Coleta de RS serviços de saúde			Varrição de logradouros públicos			Demais serviços, inclusive admin. e com. unid. de proc.		
Código	Nome/UF	Total	Público	Privado	Total	Público	Privado	Total	Público	Privado	Total	Público	Privado
		R\$/ano	R\$/ano	R\$/ano	R\$/ano	R\$/ano	R\$/ano	R\$/ano	R\$/ano	R\$/ano	R\$/ano	R\$/ano	R\$/ano
Região Sul		Co009	Co132	Co011	Rs035	Rs032	Rs033	Va017	Va037	Va019	Ge046	Ge043	Ge044
430640	Dois Irmãos/RS	78.379	78.379	0	7.680	0	7.680	16.900	16.900	0	0	0	0
430650	Dom Feliciano/RS												
430660	Dom Pedrito/RS	1.069.166			40.323			633.090			146.421		
420510	Dona Emma/SC	90.000	0	90.000	5.600	0	5.600	60.555	60.555	0			
430670	Dona Francisca/RS												
430673	Doutor Mauricio Cardoso/RS	107.396	0	107.396	4.908	0	4.908	47.976	47.976	0	178.014	178.014	0
420515	Doutor Pedrinho/SC	34.528	34.528	0	4.000	0	4.000	0	0	0	0	0	0
430675	Doutor Ricardo/RS	60.951	9.500	51.451	4.285	0	4.285	0	0	0	0	0	0
430680	Encantado/RS												
430690	Encruzilhada do Sul/RS	475.000	475.000	0									
420517	Entre Rios/SC												
430693	Entre-Ijuís/RS	116.000	0	116.000	6.000	0	6.000	62.400	62.400	0	8.000	8.000	0
430697	Erebango/RS	56.480	56.480	0	9.930	0	9.930	16.740	16.740	0			
430700	Erechim/RS	2.516.099	102.998	2.413.101	20.196	0	20.196	464.456	83.664	380.792	0	0	0
420519	Ermo/SC												
430705	Ernestina/RS												
430720	Erval Grande/RS												
430730	Erval Seco/RS	96.958	37.730	59.229	6.153		6.153	11.554		11.554			
420520	Erval Velho/SC	145.595	35.399	110.195	9.382	0	9.382	39.177	39.177	0	50.202	50.202	0
430745	Esperança do Sul/RS	16.147	0	16.147	1.260	0	1.260						
430750	Espumoso/RS	613.000	409.000	204.000	0	0	0	0	0	0	0	0	0
430760	Estância Velha/RS	588.143	0	588.143	80.784	0	80.784	120.764	120.764	0	665.654	115.283	550.372
430781	Estrela Velha/RS	13.500	13.500	0	5.687	0	5.687	27.000	27.000	0	36.799	0	36.799
430780	Estrela/RS												
430786	Fagundes Varela/RS	78.223	0	78.223	1.883	0	1.883						
410755	Farol/PR	1.484	1.484	0	2.423	0	2.423				8.137	8.137	0
430790	Farroupilha/RS	5.697.047	0	5.697.047	0	0	0						
430800	Faxinal do Soturno/RS												
410760	Faxinal/PR		152.000						100.870				
430805	Faxinalzinho/RS	39.750	0	39.750	5.400	0	5.400	38.452	38.452	0	18.790	18.790	0
410765	Fazenda Rio Grande/PR	920.916		920.916									
430810	Feliz/RS	425.306	96.511	328.795	5.400	0	5.400	28.953	28.953	0	0	0	0
410770	Fênix/PR	25.065	25.065	0	2.386	0	2.386	36.720	36.720	0	0	0	0
430820	Flores da Cunha/RS	1.440.000	0	1.440.000	0	0	0	470.000	470.000	0			
410790	Floresta/PR	88.493	86.400	2.093	2.093	0	2.093	28.800	28.800	0			
420540	Florianópolis/SC	43.688.758	43.688.758	0	345.843	345.843	0	29.967.657	29.967.657	0	18.697.067	6.426.237	12.270.831
430840	Formigueiro/RS	105.346	0	105.346	6.393	0	6.393	59.527	59.527	0			
410820	Formosa do Oeste/PR												
420543	Formosa do Sul/SC	30.000	0	30.000	7.400	0	7.400	0	0	0	0	0	0

TABELA Ge02 - INFORMAÇÕES SOBRE DESPESAS, SEGUNDO O TIPO DE SERVIÇO REALIZADO

ANO DE
REFERÊNCIA
2009

Município		Despesas com manejo de resíduos sólidos, segundo tipo de serviço realizado											
		Coleta de RS domiciliares e públicos			Coleta de RS serviços de saúde			Varrição de logradouros públicos			Demais serviços, inclusive admin. e com unid. de proc.		
Código	Nome/UF	Total	Público	Privado	Total	Público	Privado	Total	Público	Privado	Total	Público	Privado
		R\$/ano	R\$/ano	R\$/ano	R\$/ano	R\$/ano	R\$/ano	R\$/ano	R\$/ano	R\$/ano	R\$/ano	R\$/ano	R\$/ano
Região Sul		Co009	Co132	Co011	Rs035	Rs032	Rs033	Va017	Va037	Va019	Ge046	Ge043	Ge044
420545	Forquilha/SC	463.693	463.693	0	6.500	0	6.500	70.000	70.000	0	0	0	0
410830	Foz do Iguaçu/PR												
420550	Fraiburgo/SC	52.652	0	52.652				45.563	19.563	26.000	55.177	55.177	0
410840	Francisco Beltrão/PR												
420555	Frei Rogério/SC	30.000	20.000	10.000	10.000	0	10.000	5.000	5.000	0	5.000	5.000	0
420560	Galvão/SC	75.710	0	75.710	5.375	0	5.375	108.810	108.810	0	0	0	0
430860	Garibaldi/RS												
430865	Garruchos/RS												
420580	Garuva/SC	342.000	42.000	300.000									
420590	Gaspar/SC	2.561.869	0	2.561.869	23.891	0	23.891	4.987.543	4.987.543	0			
430880	General Câmara/RS	95.443	95.443	0	5.400	0	5.400	54.332	54.332	0	35.047	35.047	0
410850	General Carneiro/PR	103.679	103.679	0	5.062	0	5.062	105.000	20.000	85.000	0	0	0
420600	Governador Celso Ramos/SC												
430912	Gramado dos Loureiros/RS	13.306	13.306	0	3.000	0	3.000	27.015	27.015	0	30.000	0	30.000
420610	Grão Pará/SC	87.435	87.435	0	2.232	0	2.232	50.000	50.000	0	113.292	0	113.292
430920	Gravatá/RS	7.406.268		7.406.268	0	0	0	3.871.920		3.871.920	5.151.650		5.151.650
430925	Guabiju/RS	26.000	26.000					9.750	9.750				
430930	Guaíba/RS	1.869.286	47.584	1.821.702	34.560	0	34.560	449.616	64.560	385.056	4.477.128	620.500	3.856.628
410880	Guaira/PR	653.000	653.000	0	48.000	0	48.000	84.000	84.000	0	300.000	0	300.000
410890	Guairaçá/PR	58.590	58.590	0	6.000	6.000	0	16.740	16.740	0	8.370	8.370	0
410900	Guapirama/PR												
430940	Guaporé/RS	62.484	0	62.484	549	0	549	10.000	10.000	0			
410910	Guaporema/PR												
420650	Guaramirim/SC	1.089.735	0	1.089.735	0	0	0	0	0	0	0	0	0
430950	Guarani das Missões/RS	199.200	180.000	19.200	4.176	0	4.176	18.000	18.000	0	0	0	0
410940	Guarapuava/PR	1.952.869	1.952.869	0	49.750	0	49.750	475.105	475.105	0	446.434	446.434	0
420670	Herval d'Oeste/SC	492.323		492.323	23.989		23.989	89.150	89.150		291.850	291.850	
430965	Hulha Negra/RS	78.000	78.000	0	30.000	0	30.000	37.000	37.000	0	0	0	0
430980	Ibiçá/RS	122.937	0	122.937	5.067	0	5.067	36.270	36.270	0			
420680	Ibicaré/SC	75.600	0	75.600	3.510	0	3.510						
410980	Ibiporã/PR												
430990	Ibiraiaras/RS												
420690	Ibirama/SC			309.589			6.578		110.588			30.851	
431000	Ibirubá/RS	341.442	0	341.442	5.591	0	5.591	27.816	27.816	0			
420700	Içara/SC	1.435.365	0	1.435.365	0	0	0	123.141	123.141	0	0	0	0
410990	Icaraíma/PR												
431010	Igrejinha/RS	792.072	30.000	762.072	22.569	0	22.569	530.271	90.000	440.271	0	0	0
411005	Iguatu/PR	25.110	25.110	0	1.200	0	1.200	33.480	33.480	0	0	0	0
431020	Ijuí/RS	1.188.892	57.936	1.130.956	1.680	0	1.680	96.851	0	96.851	0	0	0

TABELA Ge02 - INFORMAÇÕES SOBRE DESPESAS, SEGUNDO O TIPO DE SERVIÇO REALIZADO

ANO DE
REFERÊNCIA
2009

Município		Despesas com manejo de resíduos sólidos, segundo tipo de serviço realizado											
		Coleta de RS domiciliares e públicos			Coleta de RS serviços de saúde			Varrição de logradouros públicos			Demais serviços, inclusive admin. e com unid. de proc.		
Código	Nome/UF	Total	Público	Privado	Total	Público	Privado	Total	Público	Privado	Total	Público	Privado
		R\$/ano	R\$/ano	R\$/ano	R\$/ano	R\$/ano	R\$/ano	R\$/ano	R\$/ano	R\$/ano	R\$/ano	R\$/ano	R\$/ano
Região Sul		Co009	Co132	Co011	Rs035	Rs032	Rs033	Va017	Va037	Va019	Ge046	Ge043	Ge044
431030	Ilópolis/RS		259.000			0			48.000			121.000	
420720	Imarui/SC	272.500	0	272.500	4.012	0	4.012	59.512	59.512	0	0	0	0
431033	Imbé/RS	3.833	0	3.833									
420730	Imbituba/SC	1.177.328	0	1.177.328	35.577	0	35.577	968.149	0	968.149			
420740	Imbuia/SC	103.357	0	103.357	5.683	0	5.683	58.400	58.400	0	26.150	26.150	0
431036	Imigrante/RS												
411020	Inácio Martins/PR	50.000	50.000	0	1.600	0	1.600	20.000	20.000	0			
420757	Iomerê/SC	110.916	0	110.916	8.825	0	8.825				63.420	63.420	0
420760	Ipira/SC			112.200			1.920			54.732		50.000	24.000
431046	Ipiranga do Sul/RS												
420770	Ipumirim/SC	140.269	0	140.269	20.530		20.530	14.150		14.150			
431050	Iraí/RS												
420780	Irani/SC			229.440			4.500						
411070	Irati/PR	580.390	580.390	0	25.480	25.480	0				225.977	225.977	0
411080	Iretama/PR	44.737	44.737	0	450	0	450	138.695	138.695	0	204.787	204.787	0
420790	Irineópolis/SC												
420800	Itá/SC	191.370	57.411	133.959				351.576	105.473	246.103	7.685	2.306	5.380
411090	Itaguajé/PR	141.910	141.910	0	2.500	0	2.500	16.740	16.740	0	0	0	0
420810	Itaíópolis/SC	440.246	0	440.246	5.700	0	5.700	77.267	77.267	0	0	0	0
420820	Itajaí/SC	5.848.066	0	5.848.066	155.000	0	155.000	1.639.245	0	1.639.245	13.137.689	0	13.137.689
411110	Itambé/PR	31.889	31.889	0	4.461	4.461	0	130.318	130.318	0	13.199	13.199	0
420830	Itapema/SC	1.165.397	63.000	1.102.397	65.084	0	65.084	587.896	63.000	524.896	2.185.977	0	2.185.977
420840	Itapiranga/SC	212.000	0	212.000	0	0	0	104.000	104.000	0	0	0	0
431060	Itaqui/RS	28.200	15.000	13.200				11.800	11.800				
431065	Itati/RS	51.702	36.720	14.982	2.100	0	2.100	0	0	0	0	0	0
420850	Ituporanga/SC	241.630	241.630		15.526		15.526	30.000	30.000		142.947		142.947
411160	Ivatuba/PR	26.051	26.051		4.299		4.299	37.500		37.500			
431080	Ivoti/RS	215.363	0	215.363	10.116	0	10.116	149.732	149.732	0	118.985	39.018	79.967
420860	Jaborá/SC												
431085	Jaboticaba/RS	33.480	33.480	0	3.000	0	3.000	2.000	0	2.000	8.000	0	8.000
411180	Jacarezinho/PR	302.087	302.087	0	12.600	0	12.600	351.701	0	351.701	284.040	0	284.040
420870	Jacinto Machado/SC												
431110	Jaguari/RS	54.000	54.000	0	3.600	0	3.600	54.000	0	54.000	0	0	0
411210	Jandaia do Sul/PR	454.000	454.000		50.000	50.000		266.000	266.000	0			
411230	Japira/PR	44.263	44.263	0	3.600	0	3.600				73.622	0	73.622
411240	Japurá/PR	83.178	83.178	0	12.920	0	12.920	76.500	76.500	0	68.700	68.700	0
420890	Jaraguá do Sul/SC	2.470.305		2.470.305	121.727		121.727	1.752.934		1.752.934	4.198.204		4.198.204
411260	Jardim Olinda/PR	50.000	50.000	0	1.200	0	1.200	24.000	24.000	0	46.000	46.000	0
420895	Jardinópolis/SC	60.000	0	60.000	12.000	0	12.000	0	0	0	0	0	0

TABELA Ge02 - INFORMAÇÕES SOBRE DESPESAS, SEGUNDO O TIPO DE SERVIÇO REALIZADO

ANO DE
REFERÊNCIA
2009

Município		Despesas com manejo de resíduos sólidos, segundo tipo de serviço realizado											
		Coleta de RS domiciliares e públicos			Coleta de RS serviços de saúde			Varrição de logradouros públicos			Demais serviços, inclusive admin. e com. unid. de proc.		
Código	Nome/UF	Total	Público	Privado	Total	Público	Privado	Total	Público	Privado	Total	Público	Privado
		R\$/ano	R\$/ano	R\$/ano	R\$/ano	R\$/ano	R\$/ano	R\$/ano	R\$/ano	R\$/ano	R\$/ano	R\$/ano	R\$/ano
Região Sul		Co009	Co132	Co011	Rs035	Rs032	Rs033	Va017	Va037	Va019	Ge046	Ge043	Ge044
420900	Joaçaba/SC	1.096.571	0	1.096.571	69.408	0	69.408	606.298	0	606.298	0	0	0
411295	Juranda/PR	130.000	80.000	50.000	6.000	0	6.000	80.000	50.000	30.000	90.000	60.000	30.000
411300	Jussara/PR												
420920	Lacerdópolis/SC												
420930	Lages/SC	5.387.674	293.064	5.094.610									
431127	Lagoa dos Três Cantos/RS												
431130	Lagoa Vermelha/RS			342.413			32.880			284.967			
431125	Lagoão/RS	93.920	71.360	22.560	1.440	0	1.440	9.100	9.100	0	10.440	8.940	1.500
420940	Laguna/SC	570.067	0	570.067	26.520	0	26.520	734.400	734.400	0	368.882	0	368.882
411320	Lapa/PR	395.000		395.000	96.000		96.000	488.456	230.000	258.456	495.000	70.000	425.000
411330	Laranjeiras do Sul/PR	200.000	200.000	0	40.000	20.000	20.000	150.000	50.000	100.000	45.968	30.968	15.000
420950	Laurentino/SC	214.000	0	214.000	1.000	0	1.000	40.000	40.000	0	0	0	0
420960	Lauro Muller/SC	188.940	0	188.940	8.010	0	8.010						
431150	Lavras do Sul/RS												
411340	Leópolis/PR	86.400	86.400	0	3.000	0	3.000	37.000	37.000	0	0	0	0
420985	Lindóia do Sul/SC	144.698	0	144.698	0	0	0				0	0	0
431162	Lindolfo Collor/RS	167.955	167.955	0									
431164	Linha Nova/RS	46.200	0	46.200	1.500	1.500	0	51.000	51.000	0	0	0	0
411350	Loanda/PR	178.000	178.000	0	34.000	0	34.000	89.200	89.200	0	0	0	0
411360	Lobato/PR												
411373	Luiziana/PR												
411375	Lunardelli/PR	220.413	220.413	0	8.370	0	8.370	50.220	50.220	0	0	0	0
411380	Lupionópolis/PR	173.543	173.543	0	3.759	0	3.759						
421003	Luzerna/SC	173.282	0	173.282	938	0	938	220.794	220.794	0	230.402	230.402	0
431171	Maçambará/RS												
431170	Machadinho/RS												
421010	Mafra/SC												
411390	Mallet/PR												
411410	Mandaguacu/PR	5.400	5.400	0	2.600	0	2.600	12.000	12.000	0	6.500	6.500	0
411435	Manfrinópolis/PR	70.000	0	70.000	7.780	7.780	0						
411440	Mangueirinha/PR	139.938	139.938	0	3.783	3.783	0	149.229	149.229	0	92.070	92.070	0
431175	Manoel Viana/RS							60.000	60.000	0			
431177	Maquiné/RS	14.478	0	14.478									
421040	Maracajá/SC	179.894	57.706	122.188	3.360	0	3.360	29.938	0	29.938	0	0	0
431180	Marau/RS	725.311	0	725.311	5.400	5.400	0	241.142	0	241.142			
421055	Marema/SC	62.380	0	62.380	12.984	0	12.984	45.804	45.804	0	0	0	0
411470	Maria Helena/PR	36.000	36.000	0	3.000	0	3.000	40.248	40.248	0	17.640	17.640	0
411490	Marilândia do Sul/PR	80.000	80.000	0	30.000	0	30.000	50.000	50.000	0	20.000	20.000	0
411520	Maringá/PR	5.975.570	5.975.570	0	64.679	0	64.679	5.047.272	5.047.272	0	3.315.927	3.315.927	0

TABELA Ge02 - INFORMAÇÕES SOBRE DESPESAS, SEGUNDO O TIPO DE SERVIÇO REALIZADO

ANO DE
REFERÊNCIA
2009

Município		Despesas com manejo de resíduos sólidos, segundo tipo de serviço realizado											
		Coleta de RS domiciliares e públicos			Coleta de RS serviços de saúde			Varrição de logradouros públicos			Demais serviços, inclusive admin. e com. unid. de proc.		
Código	Nome/UF	Total	Público	Privado	Total	Público	Privado	Total	Público	Privado	Total	Público	Privado
		R\$/ano	R\$/ano	R\$/ano	R\$/ano	R\$/ano	R\$/ano	R\$/ano	R\$/ano	R\$/ano	R\$/ano	R\$/ano	R\$/ano
Região Sul		Co009	Co132	Co011	Rs035	Rs032	Rs033	Va017	Va037	Va019	Ge046	Ge043	Ge044
411530 Mariópolis/PR													
411535	Maripá/PR	135.141	0	135.141				146.640	30.000	116.640			
411545	Marquinho/PR	92.000	92.000	0	2.520	0	2.520	17.480	0	17.480	118.000	0	118.000
421060	Massaranduba/SC	140.872	133.432	7.440	12.000	0	12.000	34.532	34.532	0	218.864	31.059	187.805
411560	Matelândia/PR	181.266	181.266	0	6.600	0	6.600	43.732	43.732	0	38.606	38.606	0
431217	Mato Queimado/RS	61.200	0	61.200	1.800	0	1.800	0	0	0	0	0	0
421070 Matos Costa/SC													
411575	Mauá da Serra/PR	200.000	200.000					150.000	150.000		30.000	30.000	0
431220	Maximiliano de Almeida/RS	78.400	78.400		2.400	0	2.400	41.700	41.700				
411580	Medianeira/PR	159.343	110.098	49.245	480	0	480	66.393	45.874	20.519	92.470	64.224	28.246
411585	Mercedes/PR	177.659	0	177.659	2.628	2.628	0	0	0	0	0	0	0
411590	Mirador/PR	86.184	86.184	0	2.160	0	2.160	57.456	57.456	0			
421085	Mirim Doce/SC	84.000	0	84.000	4.200	0	4.200	93.600	93.600	0	0	0	0
431235	Montauri/RS	86.156	0	86.156	1.800	0	1.800	0	0	0	0	0	0
431238 Monte Belo do Sul/RS													
421110	Monte Castelo/SC	2.000	2.000	0	200	0	200	0	0	0	5.120	0	5.120
431240	Montenegro/RS	1.354.174	0	1.354.174	11.544	0	11.544	1.500.000	0	1.500.000	420.000	0	420.000
411620	Morretes/PR	785.397	351.600	433.797	8.968	2.400	6.568	0	0	0	0	0	0
431244 Morrinhos do Sul/RS													
431245 Morro Redondo/RS													
431250 Mostardas/RS													
431260	Muçum/RS												
431265	Não-Me-Toque/RS	480.117	0	480.117	4.912	0	4.912	86.748	0	86.748	44.793	36.873	7.920
431267 Nicolau Vergueiro/RS													
431275	Nova Alvorada/RS	5.250	5.250	0	3.840	3.840	0	4.910	4.910	0	0	0	0
411660 Nova América da Colina/PR													
431290	Nova Bassano/RS	240.000		240.000	7.000		7.000						
431300 Nova Brésia/RS													
431301	Nova Candelária/RS	18.000	18.000	0	2.693	0	2.693	12.000	12.000	0	12.000	12.000	0
411695	Nova Esperança do Sudoeste/PR	135.486	0	135.486	8.400	0	8.400	28.000	28.000	0	53.326	53.326	0
431303	Nova Esperança do Sul/RS	120.000	120.000	0	4.800	4.800	0	0	0	0	0	0	0
411690	Nova Esperança/PR	709.021	709.021	0	8.400	0	8.400	78.780	78.780	0	0	0	0
411700 Nova Fátima/PR													
431306	Nova Hartz/RS	321.800	223.400	98.400	6.168	0	6.168	12.300	12.300	0	0	0	0
421145 Nova Itaberaba/SC													
411705	Nova Laranjeiras/PR	165.050	141.085	23.965	7.000	0	7.000				0	0	0
411710	Nova Londrina/PR	68.832	68.832	0	2.510	0	2.510	81.600	81.600	0	34.000	34.000	0
411720	Nova Olímpia/PR	62.000	62.000	0	6.000	0	6.000	52.000	52.000	0	140.000	140.000	0
431308 Nova Pádua/RS													

TABELA Ge02 - INFORMAÇÕES SOBRE DESPESAS, SEGUNDO O TIPO DE SERVIÇO REALIZADO

ANO DE
REFERÊNCIA
2009

Município		Despesas com manejo de resíduos sólidos, segundo tipo de serviço realizado											
		Coleta de RS domiciliares e públicos			Coleta de RS serviços de saúde			Varrição de logradouros públicos			Demais serviços, inclusive admin. e com. unid. de proc.		
Código	Nome/UF	Total	Público	Privado	Total	Público	Privado	Total	Público	Privado	Total	Público	Privado
		R\$/ano	R\$/ano	R\$/ano	R\$/ano	R\$/ano	R\$/ano	R\$/ano	R\$/ano	R\$/ano	R\$/ano	R\$/ano	R\$/ano
Região Sul		Co009	Co132	Co011	Rs035	Rs032	Rs033	Va017	Va037	Va019	Ge046	Ge043	Ge044
431310	Nova Palma/RS	167.820	0	167.820	2.790	0	2.790	800	800	0			
431320	Nova Petrópolis/RS												
411725	Nova Prata do Iguaçu/PR	718.988	541.563	177.426	5.400	0	5.400	51.724	51.724	0	0	0	0
431335	Nova Roma do Sul/RS	121.560	0	121.560	5.367	0	5.367	25.200	25.200	0	10.000	10.000	0
411721	Nova Santa Bárbara/PR	145.000	145.000	0	7.200	0	7.200	78.000	78.000	0	34.000	34.000	0
431337	Nova Santa Rita/RS	341.879	0	341.879	4.128	0	4.128	68.017	0	68.017	70.967	0	70.967
421150	Nova Trento/SC	314.629	142.062	172.567	20.880	0	20.880						
431340	Novo Hamburgo/RS												
421165	Novo Horizonte/SC	53.128		53.128	4.174		4.174						
411729	Novo Itacolomi/PR	33.700	33.700	0	4.200	0	4.200	0	0	0	0	0	0
431344	Novo Tiradentes/RS							8.400	8.400	0	8.400	8.400	0
421170	Orleans/SC	163.758	163.758	0	0	0	0	100.000	100.000	0	100.000	100.000	0
431350	Osório/RS	1.453.687		1.453.687							390.000		390.000
411740	Ourizona/PR	150.000	150.000	0	3.819	0	3.819	70.356	70.356	0			
431360	Paim Filho/RS	92.400	92.400	0	3.600	3.600	0	17.500	17.500	0	16.348	16.348	0
421200	Palma Sola/SC	120.000	0	120.000	7.536	0	7.536	86.091	86.091	0	30.284	30.284	0
431370	Palmeira das Missões/RS	562.348	0	562.348	33.560	0	33.560	8.798	8.798	0			
411790	Palotina/PR												
431395	Pantano Grande/RS	240.000	0	240.000	6.500	0	6.500	63.000	63.000	0	0	0	0
421220	Papanduva/SC												
411820	Paranaguá/PR												
411840	Paranavaí/PR	1.774.487	0	1.774.487	11.100	0	11.100	1.192.536	0	1.192.536	279.661	279.661	0
431403	Pareci Novo/RS							52.020	33.480	18.540			
431405	Parobé/RS	874.049	0	874.049	84.000	0	84.000	112.000	112.000	0	613.947	0	613.947
431406	Passa Sete/RS	20.324	3.278	17.046	1.380	0	1.380	432	432				
431410	Passo Fundo/RS	2.088.427		2.088.427	2.452		2.452	1.053.933		1.053.933			
411860	Paula Freitas/PR												
431415	Paverama/RS	127.341	0	127.341	307	0	307	103.456	103.456	0	0	0	0
431417	Pedras Altas/RS	39.066	39.066	0	2.348	0	2.348	19.728	19.728	0	59.949	59.949	0
431420	Pedro Osório/RS												
431430	Pejuçara/RS												
431440	Pelotas/RS	4.830.270	350.000	4.480.270	293.467	50.000	243.467	2.469.967	0	2.469.967	1.509.466	0	1.509.466
421250	Penha/SC	1.048.114	0	1.048.114	20.900	0	20.900	0	0	0	0	0	0
421260	Peritiba/SC	31.266	31.266	0	2.760	0	2.760	31.266	31.266	0	48.600	0	48.600
411885	Perobal/PR												
411890	Pérola/PR												
421270	Petrolândia/SC	91.049	91.049	0	3.912	0	3.912	34.151	34.151	0	14.848	0	14.848
421280	Piçarras/SC												
411910	Piñen/PR	214.689	0	214.689	13.386	0	13.386	28.000	28.000	0	0	0	0

TABELA Ge02 - INFORMAÇÕES SOBRE DESPESAS, SEGUNDO O TIPO DE SERVIÇO REALIZADO

ANO DE
REFERÊNCIA
2009

Município		Despesas com manejo de resíduos sólidos, segundo tipo de serviço realizado											
		Coleta de RS domiciliares e públicos			Coleta de RS serviços de saúde			Varrição de logradouros públicos			Demais serviços, inclusive admin. e com unid. de proc.		
Código	Nome/UF	Total	Público	Privado	Total	Público	Privado	Total	Público	Privado	Total	Público	Privado
		R\$/ano	R\$/ano	R\$/ano	R\$/ano	R\$/ano	R\$/ano	R\$/ano	R\$/ano	R\$/ano	R\$/ano	R\$/ano	R\$/ano
Região Sul		Co009	Co132	Co011	Rs035	Rs032	Rs033	Va017	Va037	Va019	Ge046	Ge043	Ge044
411915	Pinhais/PR	2.681.670	0	2.681.670	63.454	0	63.454	11.548	0	11.548	0	0	0
431446	Pinhal da Serra/RS												
431447	Pinhal Grande/RS	90.000	0	90.000	15.000	0	15.000	30.000	30.000	0	20.000	20.000	0
431445	Pinhal/RS	54.632	17.997	36.635	3.220	0	3.220	0	0	0	0	0	0
411920	Pinhalão/PR												
411930	Pinhão/PR	300.000	300.000	0	12.960	0	12.960	84.000	0	84.000	50.000	50.000	0
431449	Pinheirinho do Vale/RS	20.000	20.000	0	2.000	2.000	0						
421300	Pinheiro Preto/SC	76.752	0	76.752	4.800	0	4.800	48.000	48.000	0	0	0	0
411940	Pirai do Sul/PR												
431455	Pirapó/RS	110.577	55.377	55.200	5.337	0	5.337	10.927	10.927	0	1.200	1.200	0
421310	Piratuba/SC	19.400		19.400				10.515		10.515			
411960	Pitanga/PR	7.800	0	7.800				197.864	0	197.864			
421315	Planalto Alegre/SC												
431475	Poço das Antas/RS	88.450	0	88.450	3.000	0	3.000	0	0	0	0	0	0
411990	Ponta Grossa/PR	6.167.400	0	6.167.400	124.839	0	124.839	1.184.413	0	1.184.413			
411995	Pontal do Paraná/PR												
421330	Ponte Alta/SC	108.350	60.000	48.350									
431478	Ponte Preta/RS	20.758	20.758	0	5.031	0	5.031	0	0	0	0	0	0
421340	Ponte Serrada/SC	185.760	0	185.760	20.640	0	20.640	48.000	48.000	0	0	0	0
412000	Porecatu/PR												
431490	Porto Alegre/RS	27.135.775	2.455.670	24.680.104	0	0	0	8.343.233	434.955	7.908.278	82.999.471	44.371.986	38.627.485
421350	Porto Belo/SC									8.000			189.200
431500	Porto Lucena/RS												
431505	Porto Mauá/RS												
412030	Porto Vitória/PR	126.094	126.094	0	2.311	0	2.311	8.565	8.565	0	0	0	0
431510	Porto Xavier/RS												
431513	Pouso Novo/RS												
421370	Pouso Redondo/SC												
421380	Praia Grande/SC	131.654	0	131.654	5.620	0	5.620	92.220	92.220	0	0	0	0
412035	Pranchita/PR										103.651	0	103.651
421390	Presidente Castello Branco/SC	63.749	63.749	0	2.400	0	2.400	10.850	10.850	0	24.550	24.550	0
421400	Presidente Getúlio/SC	384.885	0	384.885	3.582	0	3.582	107.568	107.568	0			
431514	Presidente Lucena/RS	76.862	0	76.862	960	0	960	3.000	3.000	0	0	0	0
412050	Primeiro de Maio/PR	23.082	23.082	0	5.400	5.400	0	11.581	11.581	0			
421415	Princesa/SC	68.334	15.006	53.328	8.284	0	8.284	0	0	0	0	0	0
431530	Quaraí/RS												
412065	Quarto Centenário/PR	139.965	139.965	0	2.236	0	2.236	57.749	57.749	0	0	0	0
412070	Quatiguá/PR	135.030	135.030	0	6.480	0	6.480	55.000	55.000	0	65.953	65.953	0
412080	Quatro Barras/PR	209.000	209.000	0	9.432	9.432	0	128.799	128.799	0	0	0	0

TABELA Ge02 - INFORMAÇÕES SOBRE DESPESAS, SEGUNDO O TIPO DE SERVIÇO REALIZADO

ANO DE
REFERÊNCIA
2009

Município	Despesas com manejo de resíduos sólidos, segundo tipo de serviço realizado											
	Coleta de RS domiciliares e públicos			Coleta de RS serviços de saúde			Varrição de logradouros públicos			Demais serviços, inclusive admin. e com. e com. unid. de proc.		
	Total	Público	Privado	Total	Público	Privado	Total	Público	Privado	Total	Público	Privado
Código Nome/UF	R\$/ano	R\$/ano	R\$/ano	R\$/ano	R\$/ano	R\$/ano	R\$/ano	R\$/ano	R\$/ano	R\$/ano	R\$/ano	R\$/ano
Região Sul	Co009	Co132	Co011	Rs035	Rs032	Rs033	Va017	Va037	Va019	Ge046	Ge043	Ge044
412085 Quatro Pontes/PR	115.900	32.400	83.500	5.000	0	5.000	106.000	0	106.000	0	0	0
412090 Quedas do Iguaçu/PR	514.962	514.962	0	12.000	0	12.000	183.058	0	183.058	0	0	0
431532 Quevedos/RS	27.900	27.900	0	3.588	0	3.588	27.900	27.900	0	0	0	0
412120 Quitandinha/PR	103.384		103.384									
412140 Realeza/PR												
412150 Rebouças/PR	579.700	579.700	0				150.000	150.000	0	150.000	150.000	0
431545 Relvado/RS	42.500	42.500	0	3.303	0	3.303	0	0	0	0	0	0
412175 Reserva do Iguaçu/PR	80.000	80.000		7.000	7.000		7.000	7.000				
412170 Reserva/PR												
412180 Ribeirão Claro/PR	547.905	547.905	0	5.500	0	5.500	117.285	117.285	0	0	0	0
412210 Rio Bom/PR												
421460 Rio do Oeste/SC	217.411	0	217.411	4.632	0	4.632				28.554	28.554	0
421480 Rio do Sul/SC												
421470 Rio dos Cedros/SC	120.000	85.000	35.000	8.000	0	8.000	54.000	54.000	0	75.000	75.000	0
421490 Rio Fortuna/SC												
431560 Rio Grande/RS	4.760.875		4.760.875	179.593		179.593	1.376.813		1.376.813	5.521.715	401.218	5.120.498
412230 Rio Negro/PR	373.664	26.220	347.444	16.416	0	16.416	288.434	0	288.434	498.660	110.400	388.260
431570 Rio Pardo/RS	615.840	477.240	138.600	7.990	0	7.990	96.300	96.300	0	149.055	149.055	0
421505 Rio Rufino/SC												
431600 Rolante/RS	342.975	0	342.975	0	0	0	26.804	26.804	0			
421520 Romelândia/SC	93.829	0	93.829	8.630	0	8.630	0	0	0	0	0	0
412250 Roncador/PR	69.563	69.563	0	5.050	0	5.050	27.230	27.230	0	0	0	0
431620 Rondinha/RS	137.984	22.562	115.422	1.957	0	1.957	83.980	83.980	0	0	0	0
412260 Rondon/PR	142.290	142.290	0	4.320	0	4.320	33.480	33.480	0	41.850	41.850	0
412270 Sabáudia/PR	5.768	5.768	0	5.400	0	5.400	10.262	10.262	0	0	0	0
431643 Saldanha Marinho/RS												
412290 Salto do Itararé/PR												
431645 Salto do Jacuí/RS	213.396	33.396	180.000	0	0	0	0	0	0			
412300 Salto do Lontra/PR		127.517			7.200			15.624				
421540 Salto Veloso/SC	185.472			3.960			147.960					
431650 Salvador do Sul/RS	207.576	58.776	148.800	5.040	1.200	3.840	3.600	3.600		7.900	7.900	
421545 Sangão/SC		115.000				5.102			118.000		0	
431670 Santa Bárbara do Sul/RS												
412320 Santa Cecília do Pavão/PR	10.822	10.822	0	3.960	0	3.960						
412330 Santa Cruz de Monte Castelo/PR	235.000	235.000	0	1.580	0	1.580	40.000	40.000	0	25.664	25.664	0
431680 Santa Cruz do Sul/RS	2.226.610	0	2.226.610	116.351	0	116.351	813.192	0	813.192	515.469	60.000	455.469
412340 Santa Fé/PR												
412350 Santa Helena/PR												
421555 Santa Helena/SC	28.800	0	28.800	28.800	0	28.800	25.000	25.000	0	0	0	0

TABELA Ge02 - INFORMAÇÕES SOBRE DESPESAS, SEGUNDO O TIPO DE SERVIÇO REALIZADO

ANO DE
REFERÊNCIA
2009

Município		Despesas com manejo de resíduos sólidos, segundo tipo de serviço realizado											
		Coleta de RS domiciliares e públicos			Coleta de RS serviços de saúde			Varrição de logradouros públicos			Demais serviços, inclusive admin. e com. unid. de proc.		
Código	Nome/UF	Total	Público	Privado	Total	Público	Privado	Total	Público	Privado	Total	Público	Privado
		R\$/ano	R\$/ano	R\$/ano	R\$/ano	R\$/ano	R\$/ano	R\$/ano	R\$/ano	R\$/ano	R\$/ano	R\$/ano	R\$/ano
Região Sul		Co009	Co132	Co011	Rs035	Rs032	Rs033	Va017	Va037	Va019	Ge046	Ge043	Ge044
412370	Santa Isabel do Ivaí/PR	232.454	232.454	0	1.500	0	1.500	57.739	57.739	0			
412382	Santa Lúcia/PR	94.163	94.163	0	2.700	0	2.700	13.452	13.452	0	26.904	26.904	0
431690	Santa Maria/RS												
412395	Santa Mônica/PR												
421560	Santa Rosa de Lima/SC												
421565	Santa Rosa do Sul/SC												
431720	Santa Rosa/RS	1.254.886	1.254.886	0	0	0	0	886.972	0	886.972	675.097	0	675.097
431725	Santa Tereza/RS												
412405	Santa Terezinha de Itaipu/PR												
421567	Santa Terezinha/SC	8.000		8.000	487		487	2.250	2.250		0		
431700	Santana da Boa Vista/RS	70.000			5.000			30.000			2.000		
431710	Santana do Livramento/RS												
421569	Santiago do Sul/SC												
431750	Santo Ângelo/RS	868.187	135.000	733.187	11.837	0	11.837	365.505	0	365.505	0	0	0
431760	Santo Antônio da Patrulha/RS	484.817	0	484.817	6.108	0	6.108	95.000	0	95.000			
412410	Santo Antônio da Platina/PR	637.546	0	637.546	8.730	0	8.730	824.242	824.242	0	0	0	0
431770	Santo Antônio das Missões/RS	403.200	216.000	187.200	31.938	24.000	7.938	40.000	40.000	0	0	0	0
431755	Santo Antônio do Palma/RS												
412430	Santo Antônio do Paraíso/PR												
431775	Santo Antônio do Planalto/RS	60.931	42.241	18.690	3.600	0	3.600	11.871	11.871	0	18.500	18.500	0
431780	Santo Augusto/RS	461.000	461.000	0									
431795	Santo Expedito do Sul/RS	22.233	0	22.233	4.680	0	4.680	13.000	13.000	0			
412450	Santo Inácio/PR		196.094			0			179.008			85.000	
421580	São Bento do Sul/SC	2.911.353	201.610	2.709.743	9.372	0	9.372	360.000	360.000	0	0	0	0
421575	São Bernardino/SC												
421590	São Bonifácio/SC	94.806	85.039	9.766	4.371		4.371	28.840	28.840				
431800	São Borja/RS												
421600	São Carlos/SC												
431810	São Francisco de Assis/RS												
421620	São Francisco do Sul/SC	3.239.273	0	3.239.273	51.340	0	51.340	3.378.430	242.730	3.135.700			
431830	São Gabriel/RS	83.197	0	83.197	3.407	0	3.407	0	0	0	71.594	0	71.594
421630	São João Batista/SC	372.000	300.000	72.000	14.490	0	14.490						
421635	São João do Itaperiú/SC	126.684	96.462	30.222	16.320	7.320	9.000	11.016	11.016				
421625	São João do Oeste/SC	82.303	0	82.303	5.400	0	5.400	30.000	30.000	0	38.240	38.240	0
421640	São João do Sul/SC	204.000	204.000	0	80.640	0	80.640	30.000	30.000	0	0	0	0
412510	São João do Triunfo/PR	49.055	49.055	0	566	0	566	47.507	47.507	0	21.906	21.906	0
412535	São Jorge do Patrocínio/PR	84.100	84.100	0	6.120	0	6.120	103.800	103.800	0	123.839	123.839	0
412520	São Jorge d'Oeste/PR	55.500	4.500	51.000	500	0	500	2.500	2.500	0			
412545	São José das Palmeiras/PR												

TABELA Ge02 - INFORMAÇÕES SOBRE DESPESAS, SEGUNDO O TIPO DE SERVIÇO REALIZADO

ANO DE
REFERÊNCIA
2009

Município		Despesas com manejo de resíduos sólidos, segundo tipo de serviço realizado											
		Coleta de RS domiciliares e públicos			Coleta de RS serviços de saúde			Varrição de logradouros públicos			Demais serviços, inclusive admin. e com unid. de proc.		
Código	Nome/UF	Total	Público	Privado	Total	Público	Privado	Total	Público	Privado	Total	Público	Privado
		R\$/ano	R\$/ano	R\$/ano	R\$/ano	R\$/ano	R\$/ano	R\$/ano	R\$/ano	R\$/ano	R\$/ano	R\$/ano	R\$/ano
Região Sul		Co009	Co132	Co011	Rs035	Rs032	Rs033	Va017	Va037	Va019	Ge046	Ge043	Ge044
421670	São José do Cedro/SC	190.000						90.000					
431846	São José do Herval/RS	68.760	15.360	53.400	6.540	0	6.540	0	0	0	0	0	0
431848	São José do Hortêncio/RS	110.676	110.676	0	3.247	0	3.247	0	0	0	0	0	0
431849	São José do Inhacorá/RS	66.824	50.000	16.824	1.000	0	1.000	3.000	3.000	0	3.176	3.176	0
431850	São José do Norte/RS	146.787		146.787	61.387		61.387	147.563		147.563	66.999		66.999
431860	São José do Ouro/RS												
431861	São José do Sul/RS	54.436	0	54.436	2.636	0	2.636	0	0	0	0	0	0
431862	São José dos Ausentes/RS	7.032	0	7.032	360	0	360	7.185	7.185	0	7.996	7.996	0
412550	São José dos Pinhais/PR	3.886.915		3.886.915	231.600		231.600	1.896.141		1.896.141	7.009.036		7.009.036
421660	São José/SC	3.786.887		3.786.887							5.259.796		5.259.796
431870	São Leopoldo/RS	3.849.652	69.025	3.780.628	396.898	69.025	327.873	1.429.437	69.025	1.360.412	8.178.878	69.025	8.109.854
431880	São Lourenço do Sul/RS	301.345	301.345	0	195.220	0	195.220	0	0	0	0	0	0
412555	São Manoel do Paraná/PR												
431900	São Marcos/RS	728.000	20.000	708.000									
421710	São Martinho/SC	104.500	73.200	31.300	3.500	0	3.500	36.800	36.800	0			
412560	São Mateus do Sul/PR	1.494.300	0	1.494.300	179.400	0	179.400	462.546	0	462.546	642.872	0	642.872
431915	São Miguel das Missões/RS	100.373	0	100.373	4.423	0	4.423	0	0	0	0	0	0
412570	São Miguel do Iguaçu/PR	201.775	201.775	0	7.118	0	7.118	110.484	0	110.484	1.381.058	0	1.381.058
421720	São Miguel do Oeste/SC	1.080.000	0	1.080.000	36.000	0	36.000	360.000	0	360.000	240.000	240.000	0
431920	São Nicolau/RS	37.200	0	37.200	4.009	0	4.009	31.800	31.800	0			
431930	São Paulo das Missões/RS	99.344	0	99.344									
421725	São Pedro de Alcântara/SC												
431940	São Pedro do Sul/RS												
431950	São Sebastião do Cai/RS												
431960	São Sepé/RS	798.000	18.000	780.000	10.000	0	10.000	42.000	42.000	0	0	0	0
412610	São Tomé/PR	5.000	5.000					2.000	2.000				
431971	São Valentim do Sul/RS	26.400	26.400	0	2.100	0	2.100	8.000	8.000	0	2.000	2.000	0
412620	Sapopema/PR	60.000	60.000	0	8.800	1.000	7.800	19.000	19.000	0			
412627	Saudade do Iguaçu/PR	91.780	0	91.780	4.200	0	4.200	101.557	0	101.557	4.200	0	4.200
421740	Schroeder/SC												
432023	Sede Nova/RS												
432026	Segredo/RS												
432030	Selbach/RS	125.392	0	125.392	4.365	0	4.365	137.330	126.061	11.269			
412630	Sengés/PR	65.064	65.064	0	3.600	0	3.600	92.040	61.440	30.600	133.824	70.104	63.720
432035	Sentinela do Sul/RS	83.303	0	83.303	3.150	0	3.150	25.000	25.000	0	25.000	25.000	0
432040	Serafina Corrêa/RS	499.279	0	499.279				195.000	195.000	0			
421755	Serra Alta/SC	60.000	0	60.000	5.000	0	5.000	30.000	30.000	0	0	0	0
412635	Serranópolis do Iguaçu/PR	42.492	42.492	0	2.400	0	2.400	12.300	12.300	0	0	0	0
432050	Sertão/RS												

TABELA Ge02 - INFORMAÇÕES SOBRE DESPESAS, SEGUNDO O TIPO DE SERVIÇO REALIZADO

ANO DE
REFERÊNCIA
2009

Município		Despesas com manejo de resíduos sólidos, segundo tipo de serviço realizado											
		Coleta de RS domiciliares e públicos			Coleta de RS serviços de saúde			Varrição de logradouros públicos			Demais serviços, inclusive admin. e com unid. de proc.		
Código	Nome/UF	Total	Público	Privado	Total	Público	Privado	Total	Público	Privado	Total	Público	Privado
		R\$/ano	R\$/ano	R\$/ano	R\$/ano	R\$/ano	R\$/ano	R\$/ano	R\$/ano	R\$/ano	R\$/ano	R\$/ano	R\$/ano
Região Sul		Co009	Co132	Co011	Rs035	Rs032	Rs033	Va017	Va037	Va019	Ge046	Ge043	Ge044
432060	Severiano de Almeida/RS	70.272	70.272	0	5.400	0	5.400						
421760	Siderópolis/SC	32.000	4.000	28.000	4.000	0	4.000	5.000	5.000	0	1.000	1.000	0
432065 Silveira Martins/RS													
432067	Sinimbu/RS	16.536		13.780							22.800		22.800
412660	Siqueira Campos/PR	69.120	69.120					39.000	39.000		47.520	47.520	
432070	Sobradinho/RS	255.778	0	255.778	6.973	0	6.973	76.719	0	76.719	35.520	0	35.520
432080	Soledade/RS	920.405	190.816	729.588	12.905	0	12.905	102.747	102.747	0	0	0	0
412665 Sulina/PR													
421780	Taió/SC	324.000	0	324.000	17.000	0	17.000	172.602	172.602	0	0	0	0
412667 Tamarana/PR											47.354		
421790	Tangará/SC	199.605	0	199.605	4.095	0	4.095	150.300	150.300	0	0	0	0
412680	Tapejara/PR	511.200	511.200	0	6.244	0	6.244	74.653	74.653	0	477.244	477.244	0
432100	Tapera/RS	15.000	0	15.000	1.295	0	1.295	20.000	0	20.000	0	0	0
432110 Tapes/RS													
432132	Taquaruçu do Sul/RS	27.336	0	27.336	1.767	0	1.767	10.450	10.450	0	22.582	10.450	12.132
432135	Tavares/RS	216.581	0	216.581									
412700	Teixeira Soares/PR	63.806	63.806	0	6.512	0	6.512	22.320	22.320	0	0	0	0
412720	Terra Boa/PR	98.567	98.567	0				33.456	33.456	0	33.078	33.078	0
432143 Terra de Areia/RS													
421810	Timbé do Sul/SC	56.431	56.431	0				22.300	22.300	0	27.700	27.700	0
421820	Timbó/SC	1.322.732	1.322.732	0	29.676	0	29.676	278.038	278.038	0	0	0	0
432150 Torres/RS													
421830	Três Barras/SC	476.641	0	476.641	9.600	0	9.600	102.345	102.345	0			
432166	Três Cachoeiras/RS	230.400	0	230.400									
432183	Três Forquilhas/RS	30.000	5.000	25.000									
432185 Três Palmeiras/RS													
432190	Três Passos/RS	238.441	0	238.441	8.884	0	8.884	41.450	41.450	0	223.637	0	223.637
421835	Treviso/SC	59.023	59.023	0	3.791	0	3.791						
421840	Treze de Maio/SC	160.000	76.000	84.000	16.000	0	16.000	46.000	46.000	0	0	0	0
421850	Treze Tilias/SC	199.349	0	199.349	3.194	0	3.194	87.000	87.000	0			
432195	Trindade do Sul/RS	58.800	0	58.800	2.160	0	2.160	25.110	25.110	0			
432200 Triunfo/RS													
421860	Trombudo Central/SC	301.658	15.085	286.573	4.724	0	4.724						
421870	Tubarão/SC	3.475.519		3.475.519	31.896		31.896	386.448		386.448			
432210	Tucunduva/RS	143.846	0	143.846	3.713	0	3.713	7.956	7.956	0	0	0	0
421875	Tunápolis/SC	68.010	0	68.010	0	0	0	39.503	39.503	0	0	0	0
432215	Tunas/RS	45.885	27.900	17.985	1.440	0	1.440	0	0	0	0	0	0
432220 Tupanciretã/RS													
432225	Tupandi/RS	93.480	0	93.480	2.280	0	2.280	16.200	16.200	0	3.000	3.000	0

TABELA Ge02 - INFORMAÇÕES SOBRE DESPESAS, SEGUNDO O TIPO DE SERVIÇO REALIZADO

ANO DE
REFERÊNCIA
2009

Município		Despesas com manejo de resíduos sólidos, segundo tipo de serviço realizado											
		Coleta de RS domiciliares e públicos			Coleta de RS serviços de saúde			Varrição de logradouros públicos			Demais serviços, inclusive admin. e com. unid. de proc.		
Código	Nome/UF	Total	Público	Privado	Total	Público	Privado	Total	Público	Privado	Total	Público	Privado
		R\$/ano	R\$/ano	R\$/ano	R\$/ano	R\$/ano	R\$/ano	R\$/ano	R\$/ano	R\$/ano	R\$/ano	R\$/ano	R\$/ano
Região Sul		Co009	Co132	Co011	Rs035	Rs032	Rs033	Va017	Va037	Va019	Ge046	Ge043	Ge044
432230	Tuparendi/RS	120.744		120.744	9.840		9.840	110.000	110.000				
412796	Turvo/PR	88.358	0	88.358	3.150	0	3.150	0	0	0	0	0	0
432234	Ubiretama/RS	20.000	20.000	0	2.940	0	2.940	6.720	6.720	0	0	0	0
432235	União da Serra/RS												
412820	União da Vitória/PR	798.746	0	798.746	21.000	0	21.000	291.107	0	291.107	0	0	0
421885	União do Oeste/SC	92.358	0	92.358	7.146	0	7.146	30.831	30.831	0			
412830	Uniflor/PR	80.000	80.000	0	960	0	960	64.000	64.000	0			
432240	Uruguaiana/RS												
421895	Urupema/SC	50.260	34.368	15.892	2.148	0	2.148	0	0	0	0	0	0
421900	Urussanga/SC												
432250	Vacaria/RS												
432255	Vanini/RS												
421910	Vargeão/SC	144.000			0			6.000			0		
432260	Venâncio Aires/RS	794.473	0	794.473	43.703	0	43.703	342.546	342.546	0			
412853	Ventania/PR	230.000	230.000	0	0	0	0	70.000	70.000	0	0	0	0
412855	Vera Cruz do Oeste/PR	178.682	171.482	7.200									
432285	Vespasiano Correa/RS	80.000	50.000	30.000	1.800	0	1.800	0	0	0	0	0	0
432290	Viadutos/RS			135.600			4.200		12.000			12.000	
432310	Vicente Dutra/RS			3.712			300						
421930	Videira/SC												
432335	Vila Lângaro/RS	42.000	12.000	30.000	3.908	500	3.408	1.500	1.500	0	0	0	0
412850	Wenceslau Braz/PR	453.784	183.250	270.534	6.000	0	6.000	83.700	83.700	0	167.400	167.400	0

TABELA Ge03
INFORMAÇÕES SOBRE DESPESAS, SEGUNDO A NATUREZA DO AGENTE-
EXECUTOR

TABELA Ge03 - INFORMAÇÕES SOBRE DESPESAS, SEGUNDO A NATUREZA DO AGENTE-EXECUTOR

ANO DE
REFERÊNCIA
2009

Município		Despesas com manejo de resíduos sólidos, segundo natureza do agente-executor											
		Total				Público				Privado			
		Domiciliares	Saúde	Varrição	Demais	Domiciliares	Saúde	Varrição	Demais	Domiciliares	Saúde	Varrição	Demais
Código	Nome/UF	R\$/ano	R\$/ano	R\$/ano	R\$/ano	R\$/ano	R\$/ano	R\$/ano	R\$/ano	R\$/ano	R\$/ano	R\$/ano	R\$/ano
Região Sul		Co009	Rs035	Va017	Ge046	Co132	Rs032	Va037	Ge043	Co011	Rs033	Va019	Ge044
420010	Abelardo Luz/SC												
420020	Agrolândia/SC												
420030	Agronômica/SC	120.000	0	14.000	24.400	0	0	14.000	24.400	120.000	0	0	0
420040	Água Doce/SC	136.800	7.200	65.040		0	0	65.040		136.800	7.200	0	
430005	Água Santa/RS												
420050	Águas de Chapecó/SC	96.029	5.000	8.000	12.000	10.000	0	8.000	12.000	86.029	5.000	0	0
420055	Águas Frias/SC	39.335	2.541	22.100	139.509	0	0	22.100	111.591	39.335	2.541	0	27.917
420060	Águas Mornas/SC	241.721				241.721				0			
430010	Agudo/RS	237.663	7.554	84.000	0	0	0	84.000	0	237.663	7.554	0	0
430020	Ajuricaba/RS	69.804	3.756	42.478	278.000	0	0	42.478	278.000	69.804	3.756	0	0
430030	Alecrim/RS	100.000	3.360	44.000	0	100.000	0	0	0	0	3.360	44.000	0
430040	Alegrete/RS	710.004	31.733	494.473	295.392	710.004	0	494.473	295.392	0	31.733	0	0
430045	Alegria/RS	55.280	6.320	36.992		5.000	2.000	36.992		50.280	4.320	0	
430050	Alpestre/RS	145.581	2.230	19.350	7.998	48.036	0	19.350	7.998	97.545	2.230	0	0
430055	Alto Alegre/RS												
420075	Alto Bela Vista/SC	26.400	5.400	3.680		0	0	3.680		26.400	5.400	0	
412862	Alto Paraíso/PR	91.797	4.293	71.187	67.289	91.797	0	71.187	67.289	0	4.293	0	0
410060	Alto Paraná/PR												
410070	Alto Piquiri/PR	25.092	780	25.092	16.728	25.092	780	25.092	16.728	0	0	0	0
410050	Altônia/PR	20.000	7.200	36.000	605.280	20.000	0	0	0	0	7.200	36.000	605.280
430060	Alvorada/RS												
410090	Amaporã/PR												
430064	Ametista do Sul/RS	79.080	5.250	63.411	10.438	0	0	63.411	10.438	79.080	5.250	0	0
410105	Anahy/PR	80.000				75.000				5.000			
410110	Andirá/PR	577.583	4.512	106.150	274.925	577.583	0	106.150	155.226	0	4.512	0	119.699
410115	Ângulo/PR	83.166	3.000	16.740	0	83.166	0	16.740	0	0	3.000	0	0
420110	Anitápolis/SC	25.000	2.000	20.000	0	21.000	1.000	20.000	0	4.000	1.000	0	0
410120	Antonina/PR					141.000	12.000	125.550	17.000				
430080	Antônio Prado/RS	553.555	1.812	210.115	0	0	0	210.115	0	553.555	1.812	0	0
420125	Apiúna/SC	155.063	995			155.063	995			0	0		
410140	Apucarana/PR	1.605.813	69.047	237.405	355.421	0	0	237.405	355.421	1.605.813	69.047	0	0
410150	Arapongas/PR	982.296		138.828	2.648.340	165.600		0	0	816.696		138.828	2.648.340
430087	Araricá/RS	203.940	1.500	21.250	63.750	0	0	21.250	63.750	203.940	1.500	0	0
410180	Araucária/PR	2.275.998	296.632	808.157	3.863.625	330.000	20.000	65.000	102.000	1.945.998	276.632	743.157	3.761.625
420150	Armazém/SC	51.000	5.760	64.162	105.738	51.000	0	64.162	35.738	0	5.760	0	70.000
430100	Arroio do Meio/RS	75.869		414.626	107.104								
430107	Arroio do Padre/RS												
430130	Arroio Grande/RS												
420160	Arroio Trinta/SC	194.000				20.000				174.000			

TABELA Ge03 - INFORMAÇÕES SOBRE DESPESAS, SEGUNDO A NATUREZA DO AGENTE-EXECUTOR

ANO DE
REFERÊNCIA
2009

Município	Despesas com manejo de resíduos sólidos, segundo natureza do agente-executor											
	Total				Público				Privado			
	Domiciliares	Saúde	Varrição	Demais	Domiciliares	Saúde	Varrição	Demais	Domiciliares	Saúde	Varrição	Demais
Código Nome/UF	R\$/ano	R\$/ano	R\$/ano	R\$/ano	R\$/ano	R\$/ano	R\$/ano	R\$/ano	R\$/ano	R\$/ano	R\$/ano	R\$/ano
Região Sul	Co009	Rs035	Va017	Ge046	Co132	Rs032	Va037	Ge043	Co011	Rs033	Va019	Ge044
430140 Arvorezinha/RS	106.500	0	49.500	0	106.500	0	49.500	0	0	0	0	0
420170 Ascurra/SC												
410210 Astorga/PR	518.385	5.268	638.799	87.457	518.385	0	638.799	0	0	5.268	0	87.457
430155 Áurea/RS	50.444	17.430	20.598		50.444	0	20.598		0	17.430	0	
420190 Aurora/SC	93.600	3.000			93.600	3.000			0	0		
430160 Bagé/RS												
420200 Balneário Camboriú/SC												
430163 Balneário Pinhal/RS	344.285	9.530	270.362	216.397	0	0	270.362	0	344.285	9.530	0	216.397
420208 Bandeirante/SC	56.316	3.084	0	8.370	0	0	0	8.370	56.316	3.084	0	0
410250 Barbosa Ferraz/PR												
430185 Barra do Guarita/RS												
430187 Barra do Quaraí/RS	90.497	1.600	0		90.497	0	0		0	1.600	0	
430192 Barra do Rio Azul/RS	25.539	2.000	30.761	0			30.761	0	25.539	2.000	0	0
410260 Barracão/PR												
430200 Barros Cassal/RS												
410275 Bela Vista da Caroba/PR												
410280 Bela Vista do Paraíso/PR												
420213 Bela Vista do Toldo/SC	27.241	6.000			7.241	0			20.000	6.000		
420220 Benedito Novo/SC	102.078	11.220	21.723		102.078	0	21.723		0	11.220	0	
430210 Bento Gonçalves/RS	1.345.719	38.751							1.345.719	38.751		
410290 Bituruna/PR												
410302 Boa Esperança do Iguaçu/PR	106.020	3.600	0	50.000	0	0	0	50.000	106.020	3.600	0	0
410304 Boa Ventura de São Roque/PR	20.819	6.000	5.580	5.580	20.819	0	5.580	5.580	0	6.000	0	0
430215 Boa Vista das Missões/RS												
410310 Bocaiúva do Sul/PR	269.281	4.732	0	600	269.281	0	0	0	0	4.732	0	600
420257 Bom Jesus do Oeste/SC	53.794	0	11.050	0	0	0	11.050	0	53.794	0	0	0
410315 Bom Jesus do Sul/PR												
430230 Bom Jesus/RS	222.102	3.630	6.760	0	0	0	6.760	0	222.102	3.630	0	0
430235 Bom Princípio/RS	187.750				107.154				80.596			
420260 Bom Retiro/SC	215.000	0	10.000	0	85.000	0	10.000	0	130.000	0	0	0
420245 Bombinhas/SC	1.559.666	780	0	565.800	0	0	0	565.800	1.559.666	780	0	0
410330 Borrazópolis/PR	151.315	6.600	110.000	9.539	151.315	0	110.000	9.539	0	6.600	0	0
430250 Bossoroca/RS	25.000	6.320	0	0	25.000	0	0	0	0	6.320	0	0
430258 Bozano/RS	47.415	3.582							47.415	3.582		
420280 Braço do Norte/SC	681.028	7.260		486.609					681.028	7.260		486.609
420285 Braço do Trombudo/SC									110.500	3.830		
410335 Braganey/PR												
420290 Brusque/SC	4.297.668	39.443	700.000		0	0	700.000		4.297.668	39.443	0	
420300 Caçador/SC	1.691.070	75.975	104.000		0	0	104.000		1.691.070	75.975	0	

TABELA Ge03 - INFORMAÇÕES SOBRE DESPESAS, SEGUNDO A NATUREZA DO AGENTE-EXECUTOR

ANO DE REFERÊNCIA
2009

Município		Despesas com manejo de resíduos sólidos, segundo natureza do agente-executor											
		Total				Público				Privado			
		Domiciliares	Saúde	Varrição	Demais	Domiciliares	Saúde	Varrição	Demais	Domiciliares	Saúde	Varrição	Demais
Código	Nome/UF	R\$/ano	R\$/ano	R\$/ano	R\$/ano	R\$/ano	R\$/ano	R\$/ano	R\$/ano	R\$/ano	R\$/ano	R\$/ano	R\$/ano
Região Sul		Co009	Rs035	Va017	Ge046	Co132	Rs032	Va037	Ge043	Co011	Rs033	Va019	Ge044
430280	Caçapava do Sul/RS	336.000	1.980	269.909	397.134	0	0	210.000	0	336.000	1.980	59.909	397.134
430290	Cacequi/RS												
430310	Cachoeirinha/RS	4.098.284	4.644	1.204.764	1.837.470	0	0	0	425.563	4.098.284	4.644	1.204.764	1.411.907
410345	Cafelândia/PR												
430340	Caçara/RS	45.000	6.000	9.000	2.000	0	0	9.000	2.000	45.000	6.000	0	0
430350	Camaquã/RS												
430360	Cambará do Sul/RS	12.523	680	20.609						12.523	680	20.609	
410370	Cambé/PR	1.808.228	9.372	1.389.151	0	1.808.228	0	1.389.151	0	0	9.372	0	0
430367	Campestre da Serra/RS									61.296	2.358		
410400	Campina Grande do Sul/PR	257.921	11.304	68.000	96.500	190.470	0	68.000	96.500	67.451	11.304	0	0
410405	Campo Bonito/PR	79.589	836	13.260	6.000	12.000	0	13.260	6.000	67.589	836	0	0
410410	Campo do Tenente/PR	70.188		20.800		0		8.300		70.188		12.500	
410420	Campo Largo/PR	1.787.246	26.191	374.309	518.722	0	0	0		1.787.246	26.191	374.309	518.722
430410	Campos Borges/RS												
420360	Campos Novos/SC												
430420	Candelária/RS	430.272	5.880	90.047	164.596	0	0	0	0	430.272	5.880	90.047	164.596
430430	Cândido Godói/RS	105.600	2.400	40.000	20.000	0	0	40.000	20.000	105.600	2.400	0	0
410442	Candói/PR	203.350	4.200	5.600		100.000	0	0		103.350	4.200	5.600	
430440	Canela/RS	919.022	4.262	833.929		0	0	833.929		919.022	4.262	0	
420370	Canelinha/SC		24.444	103.200	103.200		0	103.200	103.200		24.444	0	0
430450	Canguçu/RS	190.000	8.545	16.343		190.000	0	16.343			8.545		
430460	Canoas/RS	6.244.980	552.708	2.227.824	9.484.106	0	0	129.600	475.200	6.244.980	552.708	2.098.224	9.008.906
410450	Capanema/PR	264.000	6.660	50.400		0	0	50.400		264.000	6.660	0	
420325	Capão Alto/SC	92.700	12.000	5.000		0	0	5.000		92.700	12.000	0	
430466	Capão do Leão/RS												
410460	Capitão Leônidas Marques/PR	353.354	2.622	68.223	88.681	221.354	0	68.223	88.681	132.000	2.622		
430469	Capitão/RS	103.000	3.000	7.500		35.000	0	7.500		68.000	3.000	0	
420395	Capivari de Baixo/SC												
430467	Capivari do Sul/RS												
430471	Caráa/RS	67.760	2.940			67.760	0			0	2.940		
430470	Carazinho/RS	1.659.042	22.200	309.374	496.441	0	0	53.250	266.250	1.659.042	22.200	256.124	230.191
410470	Carlópolis/PR	359.940	7.800	104.400	160.200	0	0	0	0	359.940	7.800	104.400	160.200
430490	Casca/RS	240.880	4.560	30.146		32.529	0	19.747		208.351	4.560	10.399	
410480	Cascavel/PR	6.367.756	250.145	2.576.118	6.014.825	290.000	0	0	410.000	6.077.756	250.145	2.576.118	5.604.825
430495	Caseiros/RS	60.000	12.000	10.000		0	0	10.000		60.000	12.000	0	
410490	Castro/PR	982.124		626.122		0		626.122		982.124		0	
420400	Catanduvas/SC	187.272	32.328	128.044		0	0	128.044		187.272	32.328	0	
430500	Catuípe/RS												
420410	Caxambu do Sul/SC	105.720	0	24.000	0	0	0	24.000	0	105.720	0	0	0

TABELA Ge03 - INFORMAÇÕES SOBRE DESPESAS, SEGUNDO A NATUREZA DO AGENTE-EXECUTOR

ANO DE
REFERÊNCIA
2009

Município	Despesas com manejo de resíduos sólidos, segundo natureza do agente-executor											
	Total				Público				Privado			
	Domiciliares	Saúde	Varrição	Demais	Domiciliares	Saúde	Varrição	Demais	Domiciliares	Saúde	Varrição	Demais
Código Nome/UF	R\$/ano	R\$/ano	R\$/ano	R\$/ano	R\$/ano	R\$/ano	R\$/ano	R\$/ano	R\$/ano	R\$/ano	R\$/ano	R\$/ano
Região Sul	Co009	Rs035	Va017	Ge046	Co132	Rs032	Va037	Ge043	Co011	Rs033	Va019	Ge044
430510 Caxias do Sul/RS									17.626.362		13.064.898	6.278.437
430512 Cerrito/RS	153.600	13.440	95.882	0	0	0	95.882	0	153.600	13.440	0	0
420419 Chapadão do Lageado/SC												
420420 Chapecó/SC	2.916.161	114.302	546.642	1.670.902	0	0	0	0	2.916.161	114.302	546.642	1.670.902
430535 Charqueadas/RS	654.480	24.030	668.056	196.205	0	0	0	0	654.480	24.030	668.056	196.205
430537 Charrua/RS	42.167	1.560	36.371	0	0	0	36.371	0	42.167	1.560	0	0
410540 Chopinzinho/PR	200.000		207.000		200.000		207.000					
430543 Chui/RS												
410550 Cianorte/PR	36.000	40.800	826.578	1.067.066	36.000	20.400	0	236.000	0	20.400	826.578	831.066
410560 Cidade Gaúcha/PR	322.479				297.325				25.154			
430550 Ciriaco/RS	60.688	3.131	40.878	0	60.688	0	40.878	0	0	3.131	0	0
420425 Cocal do Sul/SC	112.500	11.788	61.850	155.198	112.500	0	61.850	155.198	0	11.788	0	0
430558 Colinas/RS												
410580 Colombo/PR												
410590 Colorado/PR	150.000	20.000	20.000	0	150.000	20.000	20.000	0	0	0	0	0
420430 Concórdia/SC	817.123	0	156.467	888.352	0	0	0	229.355	817.123	0	156.467	658.997
430570 Condor/RS	57.750				0				57.750			
410610 Conselheiro Mairinck/PR	181.275	7.800	0	0	181.275	0	0	0	0	7.800	0	0
430583 Coqueiro Baixo/RS	80.000	3.840	0	0	12.000	0	0	0	68.000	3.840	0	0
430585 Coqueiros do Sul/RS	29.005	4.657							29.005	4.657		
410640 Cornélio Procopio/PR												
420440 Coronel Freitas/SC	890.000				645.000				245.000			
420445 Coronel Martins/SC												
430593 Coronel Pilar/RS												
410650 Coronel Vivida/PR	384.266	3.850	133.384	94.430	37.981	0	0	0	346.285	3.850	133.384	94.430
420450 Corupá/SC	206.378	15.456	63.458		71.845	0	63.458		134.533	15.456	0	
420460 Criciúma/SC	6.013.636	173.130	2.706.118	0	0	0	0	0	6.013.636	173.130	2.706.118	0
430605 Cristal/RS	170.195	3.832	0	228.062	0	0	0	228.062	170.195	3.832	0	0
430610 Cruz Alta/RS												
410660 Cruzeiro do Oeste/PR	150.000	5.000			150.000	5.000						
410685 Cruzmaltina/PR	26.380	4.800	36.148	7.625	26.380	0	36.148	7.625	0	4.800	0	0
410690 Curitiba/PR	59.893.993	262.880	20.940.089	34.191.130	0	0	0	3.143.411	59.893.993	262.880	20.940.089	31.047.719
420480 Curitibaanos/SC	406.337	6.000	305.000	305.000	0	0	305.000	305.000	406.337	6.000	0	0
430632 Derrubadas/RS	35.400	2.400	5.000	0	0	0	0	0	35.400	2.400	5.000	0
430635 Dezesseis de Novembro/RS	37.988	2.052			0	0			37.988	2.052		
410712 Diamante do Sul/PR	75.000				70.000				5.000			
410715 Diamante D'Oeste/PR	251.908	5.400	68.900		215.908	0	68.900		0	5.400	0	
420500 Dionísio Cerqueira/SC	254.265	0	28.700	134.588	0	0	0	134.588	254.265	0	28.700	0
430642 Dois Irmãos das Missões/RS												

TABELA Ge03 - INFORMAÇÕES SOBRE DESPESAS, SEGUNDO A NATUREZA DO AGENTE-EXECUTOR

ANO DE
REFERÊNCIA
2009

Município		Despesas com manejo de resíduos sólidos, segundo natureza do agente-executor											
		Total				Público				Privado			
		Domiciliares	Saúde	Varrição	Demais	Domiciliares	Saúde	Varrição	Demais	Domiciliares	Saúde	Varrição	Demais
Código	Nome/UF	R\$/ano	R\$/ano	R\$/ano	R\$/ano	R\$/ano	R\$/ano	R\$/ano	R\$/ano	R\$/ano	R\$/ano	R\$/ano	R\$/ano
Região Sul		Co009	Rs035	Va017	Ge046	Co132	Rs032	Va037	Ge043	Co011	Rs033	Va019	Ge044
430640	Dois Irmãos/RS	78.379	7.680	16.900	0	78.379	0	16.900	0	0	7.680	0	0
430650	Dom Feliciano/RS												
430660	Dom Pedrito/RS	1.069.166	40.323	633.090	146.421								
420510	Dona Emma/SC	90.000	5.600	60.555		0	0	60.555		90.000	5.600	0	
430670	Dona Francisca/RS												
430673	Doutor Mauricio Cardoso/RS	107.396	4.908	47.976	178.014	0	0	47.976	178.014	107.396	4.908	0	0
420515	Doutor Pedrinho/SC	34.528	4.000	0	0	34.528	0	0	0	0	4.000	0	0
430675	Doutor Ricardo/RS	60.951	4.285	0	0	9.500	0	0	0	51.451	4.285	0	0
430680	Encantado/RS												
430690	Encruzilhada do Sul/RS	475.000				475.000				0			
420517	Entre Rios/SC												
430693	Entre-Ijuís/RS	116.000	6.000	62.400	8.000	0	0	62.400	8.000	116.000	6.000	0	0
430697	Erebango/RS	56.480	9.930	16.740		56.480	0	16.740		0	9.930	0	
430700	Erechim/RS	2.516.099	20.196	464.456	0	102.998	0	83.664	0	2.413.101	20.196	380.792	0
420519	Ermo/SC												
430705	Ernestina/RS												
430720	Erval Grande/RS												
430730	Erval Seco/RS	96.958	6.153	11.554		37.730				59.229	6.153	11.554	
420520	Erval Velho/SC	145.595	9.382	39.177	50.202	35.399	0	39.177	50.202	110.195	9.382	0	0
430745	Esperança do Sul/RS	16.147	1.260			0	0			16.147	1.260		
430750	Espumoso/RS	613.000	0	0	0	409.000	0	0	0	204.000	0	0	0
430760	Estância Velha/RS	588.143	80.784	120.764	665.654	0	0	120.764	115.283	588.143	80.784	0	550.372
430781	Estrela Velha/RS	13.500	5.687	27.000	36.799	13.500	0	27.000	0	0	5.687	0	36.799
430780	Estrela/RS												
430786	Fagundes Varela/RS	78.223	1.883			0	0			78.223	1.883		
410755	Farol/PR	1.484	2.423		8.137	1.484	0		8.137	0	2.423		0
430790	Farroupilha/RS	5.697.047	0			0	0			5.697.047	0		
430800	Faxinal do Soturno/RS												
410760	Faxinal/PR					152.000		100.870					
430805	Faxinalzinho/RS	39.750	5.400	38.452	18.790	0	0	38.452	18.790	39.750	5.400	0	0
410765	Fazenda Rio Grande/PR	920.916								920.916			
430810	Feliz/RS	425.306	5.400	28.953	0	96.511	0	28.953	0	328.795	5.400	0	0
410770	Fênix/PR	25.065	2.386	36.720	0	25.065	0	36.720	0	0	2.386	0	0
430820	Flores da Cunha/RS	1.440.000	0	470.000		0	0	470.000		1.440.000	0	0	
410790	Floresta/PR	88.493	2.093	28.800		86.400	0	28.800		2.093	2.093	0	
420540	Florianópolis/SC	43.688.758	345.843	29.967.657	18.697.067	43.688.758	345.843	29.967.657	6.426.237	0	0	0	12.270.831
430840	Formigueiro/RS	105.346	6.393	59.527		0	0	59.527		105.346	6.393	0	
410820	Formosa do Oeste/PR												
420543	Formosa do Sul/SC	30.000	7.400	0	0	0	0	0	0	30.000	7.400	0	0

TABELA Ge03 - INFORMAÇÕES SOBRE DESPESAS, SEGUNDO A NATUREZA DO AGENTE-EXECUTOR

ANO DE
REFERÊNCIA
2009

Município	Despesas com manejo de resíduos sólidos, segundo natureza do agente-executor											
	Total				Público				Privado			
	Domiciliares	Saúde	Varrição	Demais	Domiciliares	Saúde	Varrição	Demais	Domiciliares	Saúde	Varrição	Demais
Código Nome/UF	R\$/ano	R\$/ano	R\$/ano	R\$/ano	R\$/ano	R\$/ano	R\$/ano	R\$/ano	R\$/ano	R\$/ano	R\$/ano	R\$/ano
Região Sul	Co009	Rs035	Va017	Ge046	Co132	Rs032	Va037	Ge043	Co011	Rs033	Va019	Ge044
420545 Forquilha/SC	463.693	6.500	70.000	0	463.693	0	70.000	0	0	6.500	0	0
410830 Foz do Iguaçu/PR												
420550 Fraiburgo/SC	52.652		45.563	55.177	0		19.563	55.177	52.652		26.000	0
410840 Francisco Beltrão/PR												
420555 Frei Rogério/SC	30.000	10.000	5.000	5.000	20.000	0	5.000	5.000	10.000	10.000	0	0
420560 Galvão/SC	75.710	5.375	108.810	0	0	0	108.810	0	75.710	5.375	0	0
430860 Garibaldi/RS												
430865 Garruchos/RS												
420580 Garuva/SC	342.000				42.000				300.000			
420590 Gaspar/SC	2.561.869	23.891	4.987.543		0	0	4.987.543		2.561.869	23.891	0	
430880 General Câmara/RS	95.443	5.400	54.332	35.047	95.443	0	54.332	35.047	0	5.400	0	0
410850 General Carneiro/PR	103.679	5.062	105.000	0	103.679	0	20.000	0	0	5.062	85.000	0
420600 Governador Celso Ramos/SC												
430912 Gramado dos Loureiros/RS	13.306	3.000	27.015	30.000	13.306	0	27.015	0	0	3.000	0	30.000
420610 Grão Pará/SC	87.435	2.232	50.000	113.292	87.435	0	50.000	0	0	2.232	0	113.292
430920 Gravataí/RS	7.406.268	0	3.871.920	5.151.650		0			7.406.268	0	3.871.920	5.151.650
430925 Guabiju/RS	26.000		9.750		26.000		9.750					
430930 Guaíba/RS	1.869.286	34.560	449.616	4.477.128	47.584	0	64.560	620.500	1.821.702	34.560	385.056	3.856.628
410880 Guaíba/PR	653.000	48.000	84.000	300.000	653.000	0	84.000	0	0	48.000	0	300.000
410890 Guairacá/PR	58.590	6.000	16.740	8.370	58.590	6.000	16.740	8.370	0	0	0	0
410900 Guapirama/PR												
430940 Guaporé/RS	62.484	549	10.000		0	0	10.000		62.484	549	0	
410910 Guaporema/PR												
420650 Guaramirim/SC	1.089.735	0	0	0	0	0	0	0	1.089.735	0	0	0
430950 Guarani das Missões/RS	199.200	4.176	18.000	0	180.000	0	18.000	0	19.200	4.176	0	0
410940 Guarapuava/PR	1.952.869	49.750	475.105	446.434	1.952.869	0	475.105	446.434	0	49.750	0	0
420670 Herval d'Oeste/SC	492.323	23.989	89.150	291.850			89.150	291.850	492.323	23.989		
430965 Hulha Negra/RS	78.000	30.000	37.000	0	78.000	0	37.000	0	0	30.000	0	0
430980 Ibiçá/RS	122.937	5.067	36.270		0	0	36.270		122.937	5.067	0	
420680 Ibicaré/SC	75.600	3.510			0	0			75.600	3.510		
410980 Ibioporá/PR												
430990 Ibiraiaras/RS												
420690 Ibirama/SC							110.588	30.851	309.589	6.578		
431000 Ibirubá/RS	341.442	5.591	27.816		0	0	27.816		341.442	5.591	0	
420700 Içara/SC	1.435.365	0	123.141	0	0	0	123.141	0	1.435.365	0	0	0
410990 Icaraima/PR												
431010 Igrejinha/RS	792.072	22.569	530.271	0	30.000	0	90.000	0	762.072	22.569	440.271	0
411005 Iguatu/PR	25.110	1.200	33.480	0	25.110	0	33.480	0	0	1.200	0	0
431020 Ijuí/RS	1.188.892	1.680	96.851	0	57.936	0	0	0	1.130.956	1.680	96.851	0

TABELA Ge03 - INFORMAÇÕES SOBRE DESPESAS, SEGUNDO A NATUREZA DO AGENTE-EXECUTOR

ANO DE
REFERÊNCIA
2009

Município		Despesas com manejo de resíduos sólidos, segundo natureza do agente-executor											
		Total				Público				Privado			
Código	Nome/UF	Domiciliares	Saúde	Varrição	Demais	Domiciliares	Saúde	Varrição	Demais	Domiciliares	Saúde	Varrição	Demais
		R\$/ano	R\$/ano	R\$/ano	R\$/ano	R\$/ano	R\$/ano	R\$/ano	R\$/ano	R\$/ano	R\$/ano	R\$/ano	R\$/ano
Região Sul		Co009	Rs035	Va017	Ge046	Co132	Rs032	Va037	Ge043	Co011	Rs033	Va019	Ge044
431030	Ilópolis/RS					259.000	0	48.000	121.000				
420720	Imarui/SC	272.500	4.012	59.512	0	0	0	59.512	0	272.500	4.012	0	0
431033	Imbé/RS	3.833				0			3.833				
420730	Imbituba/SC	1.177.328	35.577	968.149		0	0	0		1.177.328	35.577	968.149	
420740	Imbuia/SC	103.357	5.683	58.400	26.150	0	0	58.400	26.150	103.357	5.683	0	0
431036	Imigrante/RS												
411020	Inácio Martins/PR	50.000	1.600	20.000		50.000	0	20.000		0	1.600	0	
420757	Iomerê/SC	110.916	8.825		63.420	0	0		63.420	110.916	8.825		0
420760	Ipira/SC								50.000	112.200	1.920	54.732	24.000
431046	Ipiranga do Sul/RS												
420770	Ipumirim/SC	140.269	20.530	14.150		0				140.269	20.530	14.150	
431050	Iraí/RS												
420780	Irani/SC									229.440	4.500		
411070	Irati/PR	580.390	25.480		225.977	580.390	25.480		225.977	0	0		0
411080	Iretama/PR	44.737	450	138.695	204.787	44.737	0	138.695	204.787	0	450	0	0
420790	Irineópolis/SC												
420800	Itá/SC	191.370		351.576	7.685	57.411		105.473	2.306	133.959		246.103	5.380
411090	Itaguajé/PR	141.910	2.500	16.740	0	141.910	0	16.740	0	0	2.500	0	0
420810	Itaíópolis/SC	440.246	5.700	77.267	0	0	0	77.267	0	440.246	5.700	0	0
420820	Itajai/SC	5.848.066	155.000	1.639.245	13.137.689	0	0	0	0	5.848.066	155.000	1.639.245	13.137.689
411110	Itambé/PR	31.889	4.461	130.318	13.199	31.889	4.461	130.318	13.199	0	0	0	0
420830	Itapema/SC	1.165.397	65.084	587.896	2.185.977	63.000	0	63.000	0	1.102.397	65.084	524.896	2.185.977
420840	Itapiranga/SC	212.000	0	104.000	0	0	0	104.000	0	212.000	0	0	0
431060	Itaqui/RS	28.200		11.800		15.000		11.800		13.200			
431065	Itati/RS	51.702	2.100	0	0	36.720	0	0	0	14.982	2.100	0	0
420850	Ituporanga/SC	241.630	15.526	30.000	142.947	241.630		30.000			15.526		142.947
411160	Ivatuba/PR	26.051	4.299	37.500		26.051					4.299	37.500	
431080	Ivoti/RS	215.363	10.116	149.732	118.985	0	0	149.732	39.018	215.363	10.116	0	79.967
420860	Jaborá/SC												
431085	Jaboticaba/RS	33.480	3.000	2.000	8.000	33.480	0	0	0	0	3.000	2.000	8.000
411180	Jacarezinho/PR	302.087	12.600	351.701	284.040	302.087	0	0	0	0	12.600	351.701	284.040
420870	Jacinto Machado/SC												
431110	Jaguari/RS	54.000	3.600	54.000	0	54.000	0	0	0	0	3.600	54.000	0
411210	Jandaia do Sul/PR	454.000	50.000	266.000		454.000	50.000	266.000				0	
411230	Japira/PR	44.263	3.600		73.622	44.263	0		0	0	3.600		73.622
411240	Japurá/PR	83.178	12.920	76.500	68.700	83.178	0	76.500	68.700	0	12.920	0	0
420890	Jaraguá do Sul/SC	2.470.305	121.727	1.752.934	4.198.204					2.470.305	121.727	1.752.934	4.198.204
411260	Jardim Olinda/PR	50.000	1.200	24.000	46.000	50.000	0	24.000	46.000	0	1.200	0	0
420895	Jardinópolis/SC	60.000	12.000	0	0	0	0	0	0	60.000	12.000	0	0

TABELA Ge03 - INFORMAÇÕES SOBRE DESPESAS, SEGUNDO A NATUREZA DO AGENTE-EXECUTOR

ANO DE
REFERÊNCIA
2009

Município	Despesas com manejo de resíduos sólidos, segundo natureza do agente-executor											
	Total				Público				Privado			
Código Nome/UF	Domiciliares	Saúde	Varrição	Demais	Domiciliares	Saúde	Varrição	Demais	Domiciliares	Saúde	Varrição	Demais
	R\$/ano	R\$/ano	R\$/ano	R\$/ano	R\$/ano	R\$/ano	R\$/ano	R\$/ano	R\$/ano	R\$/ano	R\$/ano	R\$/ano
Região Sul	Co009	Rs035	Va017	Ge046	Co132	Rs032	Va037	Ge043	Co011	Rs033	Va019	Ge044
420900 Joaçaba/SC	1.096.571	69.408	606.298	0	0	0	0	0	1.096.571	69.408	606.298	0
411295 Juranda/PR	130.000	6.000	80.000	90.000	80.000	0	50.000	60.000	50.000	6.000	30.000	30.000
411300 Jussara/PR												
420920 Lacerdópolis/SC												
420930 Lages/SC	5.387.674				293.064				5.094.610			
431127 Lagoa dos Três Cantos/RS												
431130 Lagoa Vermelha/RS									342.413	32.880	284.967	
431125 Lagoão/RS	93.920	1.440	9.100	10.440	71.360	0	9.100	8.940	22.560	1.440	0	1.500
420940 Laguna/SC	570.067	26.520	734.400	368.882	0	0	734.400	0	570.067	26.520	0	368.882
411320 Lapa/PR	395.000	96.000	488.456	495.000			230.000	70.000	395.000	96.000	258.456	425.000
411330 Laranjeiras do Sul/PR	200.000	40.000	150.000	45.968	200.000	20.000	50.000	30.968	0	20.000	100.000	15.000
420950 Laurentino/SC	214.000	1.000	40.000	0	0	0	40.000	0	214.000	1.000	0	0
420960 Lauro Muller/SC	188.940	8.010			0	0			188.940	8.010		
431150 Lavras do Sul/RS												
411340 Leopólis/PR	86.400	3.000	37.000	0	86.400	0	37.000	0	0	3.000	0	0
420985 Lindóia do Sul/SC	144.698	0		0	0	0		0	144.698	0		0
431162 Lindolfo Collor/RS	167.955				167.955				0			
431164 Linha Nova/RS	46.200	1.500	51.000	0	0	1.500	51.000	0	46.200	0	0	0
411350 Loanda/PR	178.000	34.000	89.200	0	178.000	0	89.200	0	0	34.000	0	0
411360 Lobato/PR												
411373 Luiziana/PR												
411375 Lunardelli/PR	220.413	8.370	50.220	0	220.413	0	50.220	0	0	8.370	0	0
411380 Lupionópolis/PR	173.543	3.759			173.543	0			0	3.759		
421003 Luzerna/SC	173.282	938	220.794	230.402	0	0	220.794	230.402	173.282	938	0	0
431171 Maçambará/RS												
431170 Machadinho/RS												
421010 Mafra/SC												
411390 Mallet/PR												
411410 Mandaguapé/PR	5.400	2.600	12.000	6.500	5.400	0	12.000	6.500	0	2.600	0	0
411435 Manfrinópolis/PR	70.000	7.780			0	7.780			70.000	0		
411440 Mangueirinha/PR	139.938	3.783	149.229	92.070	139.938	3.783	149.229	92.070	0	0	0	0
431175 Manoel Viana/RS			60.000				60.000				0	
431177 Maquiné/RS	14.478				0				14.478			
421040 Maracajá/SC	179.894	3.360	29.938	0	57.706	0	0	0	122.188	3.360	29.938	0
431180 Marau/RS	725.311	5.400	241.142		0	5.400	0		725.311	0	241.142	
421055 Marema/SC	62.380	12.984	45.804	0	0	0	45.804	0	62.380	12.984	0	0
411470 Maria Helena/PR	36.000	3.000	40.248	17.640	36.000	0	40.248	17.640	0	3.000	0	0
411490 Marilândia do Sul/PR	80.000	30.000	50.000	20.000	80.000	0	50.000	20.000	0	30.000	0	0
411520 Maringá/PR	5.975.570	64.679	5.047.272	3.315.927	5.975.570	0	5.047.272	3.315.927	0	64.679	0	0

TABELA Ge03 - INFORMAÇÕES SOBRE DESPESAS, SEGUNDO A NATUREZA DO AGENTE-EXECUTOR

ANO DE REFERÊNCIA
2009

Município		Despesas com manejo de resíduos sólidos, segundo natureza do agente-executor											
		Total				Público				Privado			
Código	Nome/UF	Domiciliares	Saúde	Varrição	Demais	Domiciliares	Saúde	Varrição	Demais	Domiciliares	Saúde	Varrição	Demais
		R\$/ano	R\$/ano	R\$/ano	R\$/ano	R\$/ano	R\$/ano	R\$/ano	R\$/ano	R\$/ano	R\$/ano	R\$/ano	R\$/ano
Região Sul		Co009	Rs035	Va017	Ge046	Co132	Rs032	Va037	Ge043	Co011	Rs033	Va019	Ge044
411530 Mariópolis/PR													
411535	Maripá/PR	135.141		146.640		0		30.000		135.141		116.640	
411545	Marquinho/PR	92.000	2.520	17.480	118.000	92.000	0	0	0	0	2.520	17.480	118.000
421060	Massaranduba/SC	140.872	12.000	34.532	218.864	133.432	0	34.532	31.059	7.440	12.000	0	187.805
411560	Matelândia/PR	181.266	6.600	43.732	38.606	181.266	0	43.732	38.606	0	6.600	0	0
431217	Mato Queimado/RS	61.200	1.800	0	0	0	0	0	0	61.200	1.800	0	0
421070 Matos Costa/SC										61.610			
411575	Mauá da Serra/PR	200.000		150.000	30.000	200.000		150.000	30.000				0
431220	Maximiliano de Almeida/RS	78.400	2.400	41.700		78.400	0	41.700			2.400		
411580	Medianeira/PR	159.343	480	66.393	92.470	110.098	0	45.874	64.224	49.245	480	20.519	28.246
411585	Mercedes/PR	177.659	2.628	0	0	0	2.628	0	0	177.659	0	0	0
411590	Mirador/PR	86.184	2.160	57.456		86.184	0	57.456		0	2.160	0	
421085	Mirim Doce/SC	84.000	4.200	93.600	0	0	0	93.600	0	84.000	4.200	0	0
431235	Montauri/RS	86.156	1.800	0	0	0	0	0	0	86.156	1.800	0	0
431238 Monte Belo do Sul/RS													
421110	Monte Castelo/SC	2.000	200	0	5.120	2.000	0	0	0	0	200	0	5.120
431240	Montenegro/RS	1.354.174	11.544	1.500.000	420.000	0	0	0	0	1.354.174	11.544	1.500.000	420.000
411620	Morretes/PR	785.397	8.968	0	0	351.600	2.400	0	0	433.797	6.568	0	0
431244 Morrinhos do Sul/RS													
431245 Morro Redondo/RS													
431250	Mostardas/RS	320.355				116.192				204.163			
431260 Muçum/RS													
431265	Não-Me-Toque/RS	480.117	4.912	86.748	44.793	0	0	0	36.873	480.117	4.912	86.748	7.920
431267 Nicolau Vergueiro/RS													
431275	Nova Alvorada/RS	5.250	3.840	4.910	0	5.250	3.840	4.910	0	0	0	0	0
411660 Nova América da Colina/PR			8.000				8.000						
431290	Nova Bassano/RS	240.000	7.000							240.000	7.000		
431300 Nova Bréscia/RS													
431301	Nova Candelária/RS	18.000	2.693	12.000	12.000	18.000	0	12.000	12.000	0	2.693	0	0
411695	Nova Esperança do Sudoeste/PR	135.486	8.400	28.000	53.326	0	0	28.000	53.326	135.486	8.400	0	0
431303	Nova Esperança do Sul/RS	120.000	4.800	0	0	120.000	4.800	0	0	0	0	0	0
411690	Nova Esperança/PR	709.021	8.400	78.780	0	709.021	0	78.780	0	0	8.400	0	0
411700 Nova Fátima/PR													
431306	Nova Hartz/RS	321.800	6.168	12.300	0	223.400	0	12.300	0	98.400	6.168	0	0
421145 Nova Itaberaba/SC													
411705	Nova Laranjeiras/PR	165.050	7.000		0	141.085	0		0	23.965	7.000		0
411710	Nova Londrina/PR	68.832	2.510	81.600	34.000	68.832	0	81.600	34.000	0	2.510	0	0
411720	Nova Olímpia/PR	62.000	6.000	52.000	140.000	62.000	0	52.000	140.000	0	6.000	0	0
431308 Nova Pádua/RS													

TABELA Ge03 - INFORMAÇÕES SOBRE DESPESAS, SEGUNDO A NATUREZA DO AGENTE-EXECUTOR

ANO DE
REFERÊNCIA
2009

Município	Despesas com manejo de resíduos sólidos, segundo natureza do agente-executor											
	Total				Público				Privado			
Código Nome/UF	Domiciliares	Saúde	Varrição	Demais	Domiciliares	Saúde	Varrição	Demais	Domiciliares	Saúde	Varrição	Demais
	R\$/ano	R\$/ano	R\$/ano	R\$/ano	R\$/ano	R\$/ano	R\$/ano	R\$/ano	R\$/ano	R\$/ano	R\$/ano	R\$/ano
Região Sul	Co009	Rs035	Va017	Ge046	Co132	Rs032	Va037	Ge043	Co011	Rs033	Va019	Ge044
431310 Nova Palma/RS	167.820	2.790	800		0	0	800		167.820	2.790	0	
431320 Nova Petrópolis/RS												
411725 Nova Prata do Iguaçu/PR	718.988	5.400	51.724	0	541.563	0	51.724	0	177.426	5.400	0	0
431335 Nova Roma do Sul/RS	121.560	5.367	25.200	10.000	0	0	25.200	10.000	121.560	5.367	0	0
411721 Nova Santa Bárbara/PR	145.000	7.200	78.000	34.000	145.000	0	78.000	34.000	0	7.200	0	0
431337 Nova Santa Rita/RS	341.879	4.128	68.017	70.967	0	0	0	0	341.879	4.128	68.017	70.967
421150 Nova Trento/SC	314.629	20.880			142.062	0			172.567	20.880		
431340 Novo Hamburgo/RS												
421165 Novo Horizonte/SC	53.128	4.174							53.128	4.174		
411729 Novo Itacolomi/PR	33.700	4.200	0	0	33.700	0	0	0	0	4.200	0	0
431344 Novo Tiradentes/RS			8.400	8.400			8.400	8.400			0	0
421170 Orleans/SC	163.758	0	100.000	100.000	163.758	0	100.000	100.000	0	0	0	0
431350 Osório/RS	1.453.687			390.000					1.453.687			390.000
411740 Ourizona/PR	150.000	3.819	70.356		150.000	0	70.356		0	3.819	0	
431360 Paim Filho/RS	92.400	3.600	17.500	16.348	92.400	3.600	17.500	16.348	0	0	0	0
421200 Palma Sola/SC	120.000	7.536	86.091	30.284	0	0	86.091	30.284	120.000	7.536	0	0
431370 Palmeira das Missões/RS	562.348	33.560	8.798		0	0	8.798		562.348	33.560	0	
411790 Palotina/PR												
431395 Pantano Grande/RS	240.000	6.500	63.000	0	0	0	63.000	0	240.000	6.500	0	0
421220 Papanduva/SC												
411820 Paranaguá/PR												
411840 Paranaíba/PR	1.774.487	11.100	1.192.536	279.661	0	0	0	279.661	1.774.487	11.100	1.192.536	0
431403 Pareci Novo/RS			52.020				33.480				18.540	
431405 Parobé/RS	874.049	84.000	112.000	613.947	0	0	112.000	0	874.049	84.000	0	613.947
431406 Passa Sete/RS	20.324	1.380	432		3.278	0	432		17.046	1.380		
431410 Passo Fundo/RS	2.088.427	2.452	1.053.933						2.088.427	2.452	1.053.933	
411860 Paula Freitas/PR												
431415 Paverama/RS	127.341	307	103.456	0	0	0	103.456	0	127.341	307	0	0
431417 Pedras Altas/RS	39.066	2.348	19.728	59.949	39.066	0	19.728	59.949	0	2.348	0	0
431420 Pedro Osório/RS												
431430 Pejuçara/RS												
431440 Pelotas/RS	4.830.270	293.467	2.469.967	1.509.466	350.000	50.000	0	0	4.480.270	243.467	2.469.967	1.509.466
421250 Penha/SC	1.048.114	20.900	0	0	0	0	0	0	1.048.114	20.900	0	0
421260 Peritiba/SC	31.266	2.760	31.266	48.600	31.266	0	31.266	0	0	2.760	0	48.600
411885 Perobal/PR												
411890 Pérola/PR												
421270 Petrolândia/SC	91.049	3.912	34.151	14.848	91.049	0	34.151	0	0	3.912	0	14.848
421280 Piçarras/SC												
411910 Piên/PR	214.689	13.386	28.000	0	0	0	28.000	0	214.689	13.386	0	0

TABELA Ge03 - INFORMAÇÕES SOBRE DESPESAS, SEGUNDO A NATUREZA DO AGENTE-EXECUTOR

ANO DE
REFERÊNCIA
2009

Município	Despesas com manejo de resíduos sólidos, segundo natureza do agente-executor											
	Total				Público				Privado			
Código Nome/UF	Domiciliares	Saúde	Varrição	Demais	Domiciliares	Saúde	Varrição	Demais	Domiciliares	Saúde	Varrição	Demais
	R\$/ano	R\$/ano	R\$/ano	R\$/ano	R\$/ano	R\$/ano	R\$/ano	R\$/ano	R\$/ano	R\$/ano	R\$/ano	R\$/ano
Região Sul	Co009	Rs035	Va017	Ge046	Co132	Rs032	Va037	Ge043	Co011	Rs033	Va019	Ge044
411915 Pinhais/PR	2.681.670	63.454	11.548	0	0	0	0	0	2.681.670	63.454	11.548	0
431446 Pinhal da Serra/RS												
431447 Pinhal Grande/RS	90.000	15.000	30.000	20.000	0	0	30.000	20.000	90.000	15.000	0	0
431445 Pinhal/RS	54.632	3.220	0	0	17.997	0	0	0	36.635	3.220	0	0
411920 Pinhalão/PR												
411930 Pinhão/PR	300.000	12.960	84.000	50.000	300.000	0	0	50.000	0	12.960	84.000	0
431449 Pinheirinho do Vale/RS	20.000	2.000			20.000	2.000			0	0		
421300 Pinheiro Preto/SC	76.752	4.800	48.000	0	0	0	48.000	0	76.752	4.800	0	0
411940 Pirai do Sul/PR												
431455 Pirapó/RS	110.577	5.337	10.927	1.200	55.377	0	10.927	1.200	55.200	5.337	0	0
421310 Piratuba/SC	19.400		10.515						19.400		10.515	
411960 Pitanga/PR	7.800		197.864		0		0		7.800		197.864	
421315 Planalto Alegre/SC												
431475 Poço das Antas/RS	88.450	3.000	0	0	0	0	0	0	88.450	3.000	0	0
411990 Ponta Grossa/PR	6.167.400	124.839	1.184.413		0	0	0		6.167.400	124.839	1.184.413	
411995 Pontal do Paraná/PR												
421330 Ponte Alta/SC	108.350				60.000				48.350			
431478 Ponte Preta/RS	20.758	5.031	0	0	20.758	0	0	0	0	5.031	0	0
421340 Ponte Serrada/SC	185.760	20.640	48.000	0	0	0	48.000	0	185.760	20.640	0	0
412000 Porecatu/PR												
431490 Porto Alegre/RS	27.135.775	0	8.343.233	82.999.471	2.455.670	0	434.955	44.371.986	24.680.104	0	7.908.278	38.627.485
421350 Porto Belo/SC											8.000	189.200
431500 Porto Lucena/RS												
431505 Porto Mauá/RS												
412030 Porto Vitória/PR	126.094	2.311	8.565	0	126.094	0	8.565	0	0	2.311	0	0
431510 Porto Xavier/RS												
431513 Pouso Novo/RS												
421370 Pouso Redondo/SC												
421380 Praia Grande/SC	131.654	5.620	92.220	0	0	0	92.220	0	131.654	5.620	0	0
412035 Pranchita/PR				103.651				0				103.651
421390 Presidente Castello Branco/SC	63.749	2.400	10.850	24.550	63.749	0	10.850	24.550	0	2.400	0	0
421400 Presidente Getúlio/SC	384.885	3.582	107.568		0	0	107.568		384.885	3.582	0	
431514 Presidente Lucena/RS	76.862	960	3.000	0	0	0	3.000	0	76.862	960	0	0
412050 Primeiro de Maio/PR	23.082	5.400	11.581		23.082	5.400	11.581		0	0	0	
421415 Princesa/SC	68.334	8.284	0	0	15.006	0	0	0	53.328	8.284	0	0
431530 Quaraí/RS												
412065 Quarto Centenário/PR	139.965	2.236	57.749	0	139.965	0	57.749	0	0	2.236	0	0
412070 Quatiguá/PR	135.030	6.480	55.000	65.953	135.030	0	55.000	65.953	0	6.480	0	0
412080 Quatro Barras/PR	209.000	9.432	128.799	0	209.000	9.432	128.799	0	0	0	0	0

TABELA Ge03 - INFORMAÇÕES SOBRE DESPESAS, SEGUNDO A NATUREZA DO AGENTE-EXECUTOR

ANO DE
REFERÊNCIA
2009

Município	Despesas com manejo de resíduos sólidos, segundo natureza do agente-executor											
	Total				Público				Privado			
Código Nome/UF	Domiciliares	Saúde	Varrição	Demais	Domiciliares	Saúde	Varrição	Demais	Domiciliares	Saúde	Varrição	Demais
	R\$/ano	R\$/ano	R\$/ano	R\$/ano	R\$/ano	R\$/ano	R\$/ano	R\$/ano	R\$/ano	R\$/ano	R\$/ano	R\$/ano
Região Sul	Co009	Rs035	Va017	Ge046	Co132	Rs032	Va037	Ge043	Co011	Rs033	Va019	Ge044
412085 Quatro Pontes/PR	115.900	5.000	106.000	0	32.400	0	0	0	83.500	5.000	106.000	0
412090 Quedas do Iguaçu/PR	514.962	12.000	183.058	0	514.962	0	0	0	0	12.000	183.058	0
431532 Quevedos/RS	27.900	3.588	27.900	0	27.900	0	27.900	0	0	3.588	0	0
412120 Quitandinha/PR	103.384								103.384			
412140 Realeza/PR												
412150 Rebouças/PR	579.700		150.000	150.000	579.700		150.000	150.000	0		0	0
431545 Relvado/RS	42.500	3.303	0	0	42.500	0	0	0	0	3.303	0	0
412175 Reserva do Iguaçu/PR	80.000	7.000	7.000		80.000	7.000	7.000					
412170 Reserva/PR												
412180 Ribeirão Claro/PR	547.905	5.500	117.285	0	547.905	0	117.285	0	0	5.500	0	0
412210 Rio Bom/PR												
421460 Rio do Oeste/SC	217.411	4.632		28.554	0	0		28.554	217.411	4.632		0
421480 Rio do Sul/SC												
421470 Rio dos Cedros/SC	120.000	8.000	54.000	75.000	85.000	0	54.000	75.000	35.000	8.000	0	0
421490 Rio Fortuna/SC												
431560 Rio Grande/RS	4.760.875	179.593	1.376.813	5.521.715				401.218	4.760.875	179.593	1.376.813	5.120.498
412230 Rio Negro/PR	373.664	16.416	288.434	498.660	26.220	0	0	110.400	347.444	16.416	288.434	388.260
431570 Rio Pardo/RS	615.840	7.990	96.300	149.055	477.240	0	96.300	149.055	138.600	7.990	0	0
421505 Rio Rufino/SC												
431600 Rolante/RS	342.975	0	26.804		0	0	26.804		342.975	0	0	
421520 Romelândia/SC	93.829	8.630	0	0	0	0	0	0	93.829	8.630	0	0
412250 Roncador/PR	69.563	5.050	27.230	0	69.563	0	27.230	0	0	5.050	0	0
431620 Rondinha/RS	137.984	1.957	83.980	0	22.562	0	83.980	0	115.422	1.957	0	0
412260 Rondon/PR	142.290	4.320	33.480	41.850	142.290	0	33.480	41.850	0	4.320	0	0
412270 Sabáudia/PR	5.768	5.400	10.262	0	5.768	0	10.262	0	0	5.400	0	0
431643 Saldanha Marinho/RS												
412290 Salto do Itararé/PR												
431645 Salto do Jacuí/RS	213.396	0	0		33.396	0	0		180.000	0	0	
412300 Salto do Lontra/PR					127.517	7.200	15.624					
421540 Salto Veloso/SC	185.472	3.960	147.960									
431650 Salvador do Sul/RS	207.576	5.040	3.600	7.900	58.776	1.200	3.600	7.900	148.800	3.840		
421545 Sangão/SC					115.000			0		5.102	118.000	
431670 Santa Bárbara do Sul/RS												
412320 Santa Cecília do Pavão/PR	10.822	3.960			10.822	0			0	3.960		
412330 Santa Cruz de Monte Castelo/PR	235.000	1.580	40.000	25.664	235.000	0	40.000	25.664	0	1.580	0	0
431680 Santa Cruz do Sul/RS	2.226.610	116.351	813.192	515.469	0	0	0	60.000	2.226.610	116.351	813.192	455.469
412340 Santa Fé/PR												
412350 Santa Helena/PR												
421555 Santa Helena/SC	28.800	28.800	25.000	0	0	0	25.000	0	28.800	28.800	0	0

TABELA Ge03 - INFORMAÇÕES SOBRE DESPESAS, SEGUNDO A NATUREZA DO AGENTE-EXECUTOR

ANO DE REFERÊNCIA
2009

Município		Despesas com manejo de resíduos sólidos, segundo natureza do agente-executor											
		Total				Público				Privado			
Código	Nome/UF	Domiciliares	Saúde	Varrição	Demais	Domiciliares	Saúde	Varrição	Demais	Domiciliares	Saúde	Varrição	Demais
		R\$/ano	R\$/ano	R\$/ano	R\$/ano	R\$/ano	R\$/ano	R\$/ano	R\$/ano	R\$/ano	R\$/ano	R\$/ano	R\$/ano
Região Sul		Co009	Rs035	Va017	Ge046	Co132	Rs032	Va037	Ge043	Co011	Rs033	Va019	Ge044
412370	Santa Isabel do Ivaí/PR	232.454	1.500	57.739		232.454	0	57.739		0	1.500	0	
412382	Santa Lúcia/PR	94.163	2.700	13.452	26.904	94.163	0	13.452	26.904	0	2.700	0	0
431690	Santa Maria/RS												
412395	Santa Mônica/PR												
421560	Santa Rosa de Lima/SC												
421565	Santa Rosa do Sul/SC												
431720	Santa Rosa/RS	1.254.886	0	886.972	675.097	1.254.886	0	0	0	0	0	886.972	675.097
431725	Santa Tereza/RS												
412405	Santa Terezinha de Itaipu/PR												
421567	Santa Terezinha/SC	8.000	487	2.250	0			2.250		8.000	487		
431700	Santana da Boa Vista/RS	70.000	5.000	30.000	2.000								
431710	Santana do Livramento/RS												
421569	Santiago do Sul/SC												
431750	Santo Ângelo/RS	868.187	11.837	365.505	0	135.000	0	0	0	733.187	11.837	365.505	0
431760	Santo Antônio da Patrulha/RS	484.817	6.108	95.000		0	0	0		484.817	6.108	95.000	
412410	Santo Antônio da Platina/PR	637.546	8.730	824.242	0	0	0	824.242	0	637.546	8.730	0	0
431770	Santo Antônio das Missões/RS	403.200	31.938	40.000	0	216.000	24.000	40.000	0	187.200	7.938	0	0
431755	Santo Antônio do Palma/RS												
412430	Santo Antônio do Paraíso/PR												
431775	Santo Antônio do Planalto/RS	60.931	3.600	11.871	18.500	42.241	0	11.871	18.500	18.690	3.600	0	0
431780	Santo Augusto/RS	461.000				461.000				0			
431795	Santo Expedito do Sul/RS	22.233	4.680	13.000		0	0	13.000		22.233	4.680	0	
412450	Santo Inácio/PR					196.094	0	179.008	85.000				
421580	São Bento do Sul/SC	2.911.353	9.372	360.000	0	201.610	0	360.000	0	2.709.743	9.372	0	0
421575	São Bernardino/SC												
421590	São Bonifácio/SC	94.806	4.371	28.840		85.039		28.840		9.766	4.371		
431800	São Borja/RS												
421600	São Carlos/SC												
431810	São Francisco de Assis/RS												
421620	São Francisco do Sul/SC	3.239.273	51.340	3.378.430		0	0	242.730		3.239.273	51.340	3.135.700	
431830	São Gabriel/RS	83.197	3.407	0	71.594	0	0	0	0	83.197	3.407	0	71.594
421630	São João Batista/SC	372.000	14.490			300.000	0			72.000	14.490		
421635	São João do Itaperiú/SC	126.684	16.320	11.016		96.462	7.320	11.016		30.222	9.000		
421625	São João do Oeste/SC	82.303	5.400	30.000	38.240	0	0	30.000	38.240	82.303	5.400	0	0
421640	São João do Sul/SC	204.000	80.640	30.000	0	204.000	0	30.000	0	0	80.640	0	0
412510	São João do Triunfo/PR	49.055	566	47.507	21.906	49.055	0	47.507	21.906	0	566	0	0
412535	São Jorge do Patrocínio/PR	84.100	6.120	103.800	123.839	84.100	0	103.800	123.839	0	6.120	0	0
412520	São Jorge d'Oeste/PR	55.500	500	2.500		4.500	0	2.500		51.000	500	0	
412545	São José das Palmeiras/PR												

TABELA Ge03 - INFORMAÇÕES SOBRE DESPESAS, SEGUNDO A NATUREZA DO AGENTE-EXECUTOR

ANO DE
REFERÊNCIA
2009

Município	Despesas com manejo de resíduos sólidos, segundo natureza do agente-executor											
	Total				Público				Privado			
Código Nome/UF	Domiciliares	Saúde	Varrição	Demais	Domiciliares	Saúde	Varrição	Demais	Domiciliares	Saúde	Varrição	Demais
	R\$/ano	R\$/ano	R\$/ano	R\$/ano	R\$/ano	R\$/ano	R\$/ano	R\$/ano	R\$/ano	R\$/ano	R\$/ano	R\$/ano
Região Sul	Co009	Rs035	Va017	Ge046	Co132	Rs032	Va037	Ge043	Co011	Rs033	Va019	Ge044
421670 São José do Cedro/SC	190.000		90.000									
431846 São José do Herval/RS	68.760	6.540	0	0	15.360	0	0	0	53.400	6.540	0	0
431848 São José do Hortêncio/RS	110.676	3.247	0	0	110.676	0	0	0	0	3.247	0	0
431849 São José do Inhacorá/RS	66.824	1.000	3.000	3.176	50.000	0	3.000	3.176	16.824	1.000	0	0
431850 São José do Norte/RS	146.787	61.387	147.563	66.999					146.787	61.387	147.563	66.999
431860 São José do Ouro/RS												
431861 São José do Sul/RS	54.436	2.636	0	0	0	0	0	0	54.436	2.636	0	0
431862 São José dos Ausentes/RS	7.032	360	7.185	7.996	0	0	7.185	7.996	7.032	360	0	0
412550 São José dos Pinhais/PR	3.886.915	231.600	1.896.141	7.009.036					3.886.915	231.600	1.896.141	7.009.036
421660 São José/SC	3.786.887			5.259.796					3.786.887			5.259.796
431870 São Leopoldo/RS	3.849.652	396.898	1.429.437	8.178.878	69.025	69.025	69.025	69.025	3.780.628	327.873	1.360.412	8.109.854
431880 São Lourenço do Sul/RS	301.345	195.220	0	0	301.345	0	0	0	0	195.220	0	0
412555 São Manoel do Paraná/PR												
431900 São Marcos/RS	728.000				20.000				708.000			
421710 São Martinho/SC	104.500	3.500	36.800		73.200	0	36.800		31.300	3.500	0	
412560 São Mateus do Sul/PR	1.494.300	179.400	462.546	642.872	0	0	0	0	1.494.300	179.400	462.546	642.872
431915 São Miguel das Missões/RS	100.373	4.423	0	0	0	0	0	0	100.373	4.423	0	0
412570 São Miguel do Iguaçu/PR	201.775	7.118	110.484	1.381.058	201.775	0	0	0	0	7.118	110.484	1.381.058
421720 São Miguel do Oeste/SC	1.080.000	36.000	360.000	240.000	0	0	0	240.000	1.080.000	36.000	360.000	0
431920 São Nicolau/RS	37.200	4.009	31.800		0	0	31.800		37.200	4.009	0	
431930 São Paulo das Missões/RS	99.344				0				99.344			
421725 São Pedro de Alcântara/SC												
431940 São Pedro do Sul/RS												
431950 São Sebastião do Cai/RS												
431960 São Sepé/RS	798.000	10.000	42.000	0	18.000	0	42.000	0	780.000	10.000	0	0
412610 São Tomé/PR	5.000		2.000		5.000		2.000					
431971 São Valentim do Sul/RS	26.400	2.100	8.000	2.000	26.400	0	8.000	2.000	0	2.100	0	0
412620 Sapopema/PR	60.000	8.800	19.000		60.000	1.000	19.000		0	7.800	0	
412627 Saudade do Iguaçu/PR	91.780	4.200	101.557	4.200	0	0	0	0	91.780	4.200	101.557	4.200
421740 Schroeder/SC												
432023 Sede Nova/RS												
432026 Segredo/RS												
432030 Selbach/RS	125.392	4.365	137.330		0	0	126.061		125.392	4.365	11.269	
412630 Sengés/PR	65.064	3.600	92.040	133.824	65.064	0	61.440	70.104	0	3.600	30.600	63.720
432035 Sentinela do Sul/RS	83.303	3.150	25.000	25.000	0	0	25.000	25.000	83.303	3.150	0	0
432040 Serafina Corrêa/RS	499.279		195.000		0		195.000		499.279		0	
421755 Serra Alta/SC	60.000	5.000	30.000	0	0	0	30.000	0	60.000	5.000	0	0
412635 Serranópolis do Iguaçu/PR	42.492	2.400	12.300	0	42.492	0	12.300	0	0	2.400	0	0
432050 Sertão/RS												

TABELA Ge03 - INFORMAÇÕES SOBRE DESPESAS, SEGUNDO A NATUREZA DO AGENTE-EXECUTOR

ANO DE REFERÊNCIA
2009

Município		Despesas com manejo de resíduos sólidos, segundo natureza do agente-executor											
		Total				Público				Privado			
		Domiciliares	Saúde	Varrição	Demais	Domiciliares	Saúde	Varrição	Demais	Domiciliares	Saúde	Varrição	Demais
Código	Nome/UF	R\$/ano	R\$/ano	R\$/ano	R\$/ano	R\$/ano	R\$/ano	R\$/ano	R\$/ano	R\$/ano	R\$/ano	R\$/ano	R\$/ano
Região Sul		Co009	Rs035	Va017	Ge046	Co132	Rs032	Va037	Ge043	Co011	Rs033	Va019	Ge044
432060	Severiano de Almeida/RS	70.272	5.400			70.272	0			0	5.400		
421760	Siderópolis/SC	32.000	4.000	5.000	1.000	4.000	0	5.000	1.000	28.000	4.000	0	0
432065 Silveira Martins/RS													
432067	Sinimbu/RS	16.536			22.800					13.780			22.800
412660	Siqueira Campos/PR	69.120		39.000	47.520	69.120		39.000	47.520				
432070	Sobradinho/RS	255.778	6.973	76.719	35.520	0	0	0	0	255.778	6.973	76.719	35.520
432080	Soledade/RS	920.405	12.905	102.747	0	190.816	0	102.747	0	729.588	12.905	0	0
412665 Sulina/PR													
421780	Taió/SC	324.000	17.000	172.602	0	0	0	172.602	0	324.000	17.000	0	0
412667 Tamarana/PR					47.354								
421790	Tangará/SC	199.605	4.095	150.300	0	0	0	150.300	0	199.605	4.095	0	0
412680	Tapejara/PR	511.200	6.244	74.653	477.244	511.200	0	74.653	477.244	0	6.244	0	0
432100	Tapera/RS	15.000	1.295	20.000	0	0	0	0	0	15.000	1.295	20.000	0
432110 Tapes/RS													
432132	Taquaruçu do Sul/RS	27.336	1.767	10.450	22.582	0	0	10.450	10.450	27.336	1.767	0	12.132
432135	Tavares/RS	216.581				0				216.581			
412700	Teixeira Soares/PR	63.806	6.512	22.320	0	63.806	0	22.320	0	0	6.512	0	0
412720	Terra Boa/PR	98.567		33.456	33.078	98.567		33.456	33.078	0		0	0
432143 Terra de Areia/RS													
421810	Timbé do Sul/SC	56.431		22.300	27.700	56.431		22.300	27.700	0		0	0
421820	Timbó/SC	1.322.732	29.676	278.038	0	1.322.732	0	278.038	0	0	29.676	0	0
432150 Torres/RS													
421830	Três Barras/SC	476.641	9.600	102.345		0	0	102.345		476.641	9.600	0	
432166	Três Cachoeiras/RS	230.400				0				230.400			
432183	Três Forquilhas/RS	30.000				5.000				25.000			
432185 Três Palmeiras/RS													
432190	Três Passos/RS	238.441	8.884	41.450	223.637	0	0	41.450	0	238.441	8.884	0	223.637
421835	Treviso/SC	59.023	3.791			59.023	0			0	3.791		
421840	Treze de Maio/SC	160.000	16.000	46.000	0	76.000	0	46.000	0	84.000	16.000	0	0
421850	Treze Tilias/SC	199.349	3.194	87.000		0	0	87.000		199.349	3.194	0	
432195	Trindade do Sul/RS	58.800	2.160	25.110		0	0	25.110		58.800	2.160	0	
432200 Triunfo/RS													
421860	Trombudo Central/SC	301.658	4.724			15.085	0			286.573	4.724		
421870	Tubarão/SC	3.475.519	31.896	386.448						3.475.519	31.896	386.448	
432210	Tucunduva/RS	143.846	3.713	7.956	0	0	0	7.956	0	143.846	3.713	0	0
421875	Tunápolis/SC	68.010	0	39.503	0	0	0	39.503	0	68.010	0	0	0
432215	Tunas/RS	45.885	1.440	0	0	27.900	0	0	0	17.985	1.440	0	0
432220 Tupanciretã/RS													
432225	Tupandi/RS	93.480	2.280	16.200	3.000	0	0	16.200	3.000	93.480	2.280	0	0

TABELA Ge03 - INFORMAÇÕES SOBRE DESPESAS, SEGUNDO A NATUREZA DO AGENTE-EXECUTOR

ANO DE
REFERÊNCIA
2009

Município		Despesas com manejo de resíduos sólidos, segundo natureza do agente-executor											
		Total				Público				Privado			
		Domiciliares	Saúde	Varrição	Demais	Domiciliares	Saúde	Varrição	Demais	Domiciliares	Saúde	Varrição	Demais
Código	Nome/UF	R\$/ano	R\$/ano	R\$/ano	R\$/ano	R\$/ano	R\$/ano	R\$/ano	R\$/ano	R\$/ano	R\$/ano	R\$/ano	R\$/ano
Região Sul		Co009	Rs035	Va017	Ge046	Co132	Rs032	Va037	Ge043	Co011	Rs033	Va019	Ge044
432230	Tuparendi/RS	120.744	9.840	110.000				110.000		120.744	9.840		
412796	Turvo/PR	88.358	3.150	0	0	0	0	0	0	88.358	3.150	0	0
432234	Ubiretama/RS	20.000	2.940	6.720	0	20.000	0	6.720	0	0	2.940	0	0
432235	União da Serra/RS												
412820	União da Vitória/PR	798.746	21.000	291.107	0	0	0	0	0	798.746	21.000	291.107	0
421885	União do Oeste/SC	92.358	7.146	30.831		0	0	30.831		92.358	7.146	0	
412830	Uniflor/PR	80.000	960	64.000		80.000	0	64.000		0	960	0	
432240	Uruguaiana/RS												
421895	Urupema/SC	50.260	2.148	0	0	34.368	0	0	0	15.892	2.148	0	0
421900	Urussanga/SC												
432250	Vacaria/RS												
432255	Vanini/RS												
421910	Vargeão/SC	144.000	0	6.000	0								
432260	Venâncio Aires/RS	794.473	43.703	342.546		0	0	342.546		794.473	43.703	0	
412853	Ventania/PR	230.000	0	70.000	0	230.000	0	70.000	0	0	0	0	0
412855	Vera Cruz do Oeste/PR	178.682				171.482				7.200			
432285	Vespasiano Correa/RS	80.000	1.800	0	0	50.000	0	0	0	30.000	1.800	0	0
432290	Viadutos/RS							12.000	12.000	135.600	4.200		
432310	Vicente Dutra/RS									3.712	300		
421930	Videira/SC												
432335	Vila Lângaro/RS	42.000	3.908	1.500	0	12.000	500	1.500	0	30.000	3.408	0	0
412850	Wenceslau Braz/PR	453.784	6.000	83.700	167.400	183.250	0	83.700	167.400	270.534	6.000	0	0

TABELA Ge04
INFORMAÇÕES SOBRE TRABALHADORES REMUNERADOS,
SEGUNDO A NATUREZA DO AGENTE-EXECUTOR

TABELA Ge04 - INFORMAÇÕES SOBRE TRABALHADORES REMUNERADOS, SEGUNDO A NATUREZA DO AGENTE-EXECUTOR

ANO DE
REFERÊNCIA
2009

Município	Quantidades de trabalhadores remunerados alocados no manejo de resíduos sólidos, segundo natureza do agente executor													
	Total		Público						Privado					
	Público	Privado	Coleta	Varrição	Capina	Unidades	Outros	Geren.	Coleta	Varrição	Capina	Unidades	Outros	Geren.
Código Nome/UF	pessoa	pessoa	pessoa	pessoa	pessoa	pessoa	pessoa	pessoa	pessoa	pessoa	pessoa	pessoa	pessoa	pessoa
Região Sul	Ge015	Ge016	Co029	Va007	Cp005	Up062	Ge047	Ge050	Co030	Va008	Cp006	Up063	Ge048	Ge051
420010 Abelardo Luz/SC	10	3	1	4	5				3	0	0			
420020 Agrolândia/SC	6	1												
420030 Agronômica/SC	2	3	0	1	1				3	0	0			
420040 Água Doce/SC	5	5	0	3	2				5	0	0			
430005 Água Santa/RS	5	0	5	0	0	0	0	0	0	0	0	0	0	0
420050 Águas de Chapecó/SC	15	12	3	6	6				12	0	0			
420055 Águas Frias/SC	2	4	0	2	0	0	0	0	4	0	0	0	0	0
420060 Águas Mornas/SC	6	0	1	2		3								
430010 Agudo/RS	10	8	0	5	5	0	0	0	8	0	0	0	0	0
430020 Ajuricaba/RS	15	4	0	3	5	0	5	2	4	0	0	0	0	0
430030 Alecrim/RS	6	4	4	0	2	0	0	0	0	4	0	0	0	0
430040 Alegrete/RS	82	2	38	22	12	7	0	3	0	0	0	0	2	0
430045 Alegria/RS	5	26	0	3	2	0			3	0	0	23		
430050 Alpestre/RS	8	6	5	2	1	0	0	0	0	0	0	6	0	0
430055 Alto Alegre/RS	3	0	1	1	1	0	0	0						
420075 Alto Bela Vista/SC	1	2	0	1					2	0				
412862 Alto Paraíso/PR	22	0	7	8	6	1	0	0	0	0	0	0	0	0
410060 Alto Paraná/PR	33	10	11	5	5		12		1	9	0		0	
410070 Alto Piquiri/PR	7	0	3	3	0	0		1	0	0	0	0		0
410050 Altônia/PR	13	30	13	0	0				0	20	10			
430060 Alvorada/RS	0	55												
410090 Amaporã/PR	5	0												
430064 Ametista do Sul/RS	6	6	0	5	1	0	0	0	6	0	0	0	0	0
410105 Anahy/PR	10	0	10						0					
410110 Andirá/PR	30	4	11	4	4	2	4	5	3	0	0	1	0	0
410115 Ângulo/PR	9	0	4	2	2	0	0	1	0	0	0	0	0	0
420110 Anitápolis/SC	5	0	2	1	1	1	0	0	0	0	0	0	0	0
410120 Antonina/PR	52	0	11	15	15	11	0	0						
430080 Antônio Prado/RS	24	7	0	7	17	0	0	0	7	0	0	0	0	0
420125 Apiúna/SC	16	0	4	2	10	0	0	0	0	0	0	0	0	0
410140 Apucarana/PR	69	41	0	35	13	0	18	3	37	0	0	3	0	1
410150 Arapongas/PR	127	56	127						26	15		15		
430087 Araricá/RS	8	8	0	2	6	0			3	0	0	5		
410180 Araucária/PR	8	186	0	0	0	0	0	8	69	26	66	12	4	9
420150 Armazém/SC	8	9	4	2	1	0		1	0	0	0	9		0
430100 Arroio do Meio/RS			4	31	5			1						
430107 Arroio do Padre/RS	3	0	3											
430130 Arroio Grande/RS	12	20	0	1	3	2	5	1	4	0	0	16	0	0
420160 Arroio Trinta/SC	3	4	0	3	0	0	0	0	4	0	0	0	0	0

TABELA Ge04 - INFORMAÇÕES SOBRE TRABALHADORES REMUNERADOS, SEGUNDO A NATUREZA DO AGENTE-EXECUTOR

ANO DE
REFERÊNCIA
2009

Município	Quantidades de trabalhadores remunerados alocados no manejo de resíduos sólidos, segundo natureza do agente executor													
	Total		Público						Privado					
	Público	Privado	Coleta	Varrição	Capina	Unidades	Outros	Geren.	Coleta	Varrição	Capina	Unidades	Outros	Geren.
Código Nome/UF	pessoa	pessoa	pessoa	pessoa	pessoa	pessoa	pessoa	pessoa	pessoa	pessoa	pessoa	pessoa	pessoa	pessoa
Região Sul	Ge015	Ge016	Co029	Va007	Cp005	Up062	Ge047	Ge050	Co030	Va008	Cp006	Up063	Ge048	Ge051
430140 Arvorezinha/RS	13	0	5	4	4	0	0	0	0	0	0	0	0	0
420170 Ascurra/SC	9	0	4	1	3	0	0	1	0	0	0	0	0	0
410210 Astorga/PR	45	7	9	25	3	0	4	4	0	0	3	0	4	0
430155 Áurea/RS	13	3	6	3	3	1			3	0	0	0		
420190 Aurora/SC														
430160 Bagé/RS	44	33	0	10	10	14	8	2	33	0	0	0	0	0
420200 Balneário Camboriú/SC	200	312	70	0	100	0	0	30	73	99	101	20	0	19
430163 Balneário Pinhal/RS	28	12	0	3	25	0	0	0	12	0	0	0	0	0
420208 Bandeirante/SC	1	3	0	0	1	0	0	0	3	0	0	0	0	0
410250 Barbosa Ferraz/PR	26	0	5	9	5	2	2	3						
430185 Barra do Guarita/RS	3	0		3						0				
430187 Barra do Quaraí/RS	17		5	3	6	1		2						
430192 Barra do Rio Azul/RS	2	3	0	1	1				3	0	0			
410260 Barracão/PR	3	2												
430200 Barros Cassal/RS	14	0	4	3	6	0	0	1	0	0	0	0	0	0
410275 Bela Vista da Caroba/PR	0	0												
410280 Bela Vista do Paraíso/PR	8	9												
420213 Bela Vista do Toldo/SC	2	0	2						0					
420220 Benedito Novo/SC	8	0	4	1	3				0	0	0			
430210 Bento Gonçalves/RS	87	46	0	27	50	0	5	5	40	0	0	5	0	1
410290 Bituruna/PR	27	23	11	2	14	0	0	0	0	0	0	23	0	0
410302 Boa Esperança do Iguaçu/PR	4	8	0	0	4	0			3	0	0	5		
410304 Boa Ventura de São Roque/PR	6	1	2	1	1	1	0	1	0	0	0	0	1	0
430215 Boa Vista das Missões/RS	10		4		4		1	1						
410310 Bocaiúva do Sul/PR	8	0	4			0	2	2	0			0	0	0
420257 Bom Jesus do Oeste/SC	4	5	0	2	2	0	0		2	0	0	2	1	
410315 Bom Jesus do Sul/PR	0	0												
430230 Bom Jesus/RS	4	3	2	1	1	0	0	0	3	0	0	0	0	0
430235 Bom Princípio/RS	8	11	3	3	1	0		1	9	0	0	2		0
420260 Bom Retiro/SC	7	0	6	1	0	0	0	0	0	0	0	0	0	0
420245 Bombinhas/SC	10	9	0	0	7	0	0	3	8	0	0	0	0	1
410330 Borrazópolis/PR	30	0	11	10	2		4	3	0	0	0		0	0
430250 Bossoroca/RS	11	0	5	3		2		1						
430258 Bozano/RS	0	0												
420280 Braço do Norte/SC	12	12	0	6	4			2	12	0	0			0
420285 Braço do Trombudo/SC	7	5	0	4	3	0			3	0	0	2		
410335 Braganey/PR	8	0	5	3										
420290 Brusque/SC	23	85	0	8	14	0		1	50	0	0	25		10
420300 Caçador/SC	12	11	0	10	2	0	0		10	0	0	1	0	

TABELA Ge04 - INFORMAÇÕES SOBRE TRABALHADORES REMUNERADOS, SEGUNDO A NATUREZA DO AGENTE-EXECUTOR

ANO DE
REFERÊNCIA
2009

Município	Quantidades de trabalhadores remunerados alocados no manejo de resíduos sólidos, segundo natureza do agente executor													
	Total		Público						Privado					
	Público	Privado	Coleta	Varrição	Capina	Unidades	Outros	Geren.	Coleta	Varrição	Capina	Unidades	Outros	Geren.
Código Nome/UF	pessoa	pessoa	pessoa	pessoa	pessoa	pessoa	pessoa	pessoa	pessoa	pessoa	pessoa	pessoa	pessoa	pessoa
Região Sul	Ge015	Ge016	Co029	Va007	Cp005	Up062	Ge047	Ge050	Co030	Va008	Cp006	Up063	Ge048	Ge051
430280 Caçapava do Sul/RS	16	13	0	4	8	0		4	7	0	0	4		2
430290 Cacequi/RS	5	21												
430310 Cachoeirinha/RS	11	180	3	0	0		0	8	53	45	46		26	10
410345 Cafelândia/PR	32	20	5	12	12	1		2	3	10	5	0		2
430340 Caiçara/RS	12	3	0	4	6		2		3	0	0		0	
430350 Camaquã/RS	15	20												
430360 Cambará do Sul/RS		17								17				
410370 Cambé/PR	139	0	45	40	36	6	0	12	0	0	0	0	0	0
430367 Campestre da Serra/RS	0	3							3					
410400 Campina Grande do Sul/PR	37	0	18	8	10	0	0	1	0	0	0	0	0	0
410405 Campo Bonito/PR	7	2	0	2	3	1	0	1	2	0	0	0	0	0
410410 Campo do Tenente/PR	1	2		0	1					2	0			
410420 Campo Largo/PR	6	68	0	0	0	0	3	3	29	17	18	1	2	1
430410 Campos Borges/RS	8	3	0	4	4	0	0	0	3	0	0	0	0	0
420360 Campos Novos/SC														
430420 Candelária/RS	0	24	0	0	0	0	0	0	8	3	0	5	3	5
430430 Cândido Godói/RS	6	4	0	4	1	0	0	1	4	0	0	0	0	0
410442 Cândói/PR	3	7	3	0					3	4				
430440 Canela/RS	42	57	0	18	12	0	7	5	17	0	0	20	16	4
420370 Canelinha/SC	17	9	0	8	8	0		1	4	0	0	4		1
430450 Canguçu/RS	26	0	8	6	11	1		0	0	0	0	0		0
430460 Canoas/RS	42	267	0	9	0	5	0	28	65	68	110	0	10	14
410450 Capanema/PR	7	7	3	0	4	0			7	0	0	0		
420325 Capão Alto/SC	8	5	0	5	3	0	0	0	5	0	0	0	0	0
430466 Capão do Leão/RS	18		10	4	4									
410460 Capitão Leônidas Marques/PR			8	7	3		6							
430469 Capitão/RS	3	0	2	1					0	0				
420395 Capivari de Baixo/SC														
430467 Capivari do Sul/RS	17	5	0		17				5		0			
430471 Caraaí/RS	4	1	3		1	0						1		
430470 Carazinho/RS	30	64	0	5	19	0	5	1	28	18	12	0	5	1
410470 Carlópolis/PR	6	56	0	0	4	0	1	1	5	18	3	27	3	0
430490 Casca/RS	3	13		3					5	2	2	4		
410480 Cascavel/PR	41	308	9	0	0	2	30		68	100	127	13	0	
430495 Caseiros/RS	3	4	0	2	1				4	0	0			
410490 Castro/PR	32	62	0	15	15	0		2	20	9	25	5		3
420400 Catanduvas/SC	23	4	3	7	10		3		4					
430500 Catuípe/RS	15	0	5	5	5	0	0	0				0	0	0
420410 Caxambu do Sul/SC	4	3	0	2	2	0	0	0	3	0	0	0	0	0

TABELA Ge04 - INFORMAÇÕES SOBRE TRABALHADORES REMUNERADOS, SEGUNDO A NATUREZA DO AGENTE-EXECUTOR

ANO DE
REFERÊNCIA
2009

Município	Quantidades de trabalhadores remunerados alocados no manejo de resíduos sólidos, segundo natureza do agente executor													
	Total		Público						Privado					
	Público	Privado	Coleta	Varrição	Capina	Unidades	Outros	Geren.	Coleta	Varrição	Capina	Unidades	Outros	Geren.
Código Nome/UF	pessoa	pessoa	pessoa	pessoa	pessoa	pessoa	pessoa	pessoa	pessoa	pessoa	pessoa	pessoa	pessoa	pessoa
Região Sul	Ge015	Ge016	Co029	Va007	Cp005	Up062	Ge047	Ge050	Co030	Va008	Cp006	Up063	Ge048	Ge051
430510 Caxias do Sul/RS	24	516	0	0	0	0	22	2	271	101	99	14	0	31
430512 Cerrito/RS	19	3	0	6	13	0	0	0	3	0	0	0	0	0
420419 Chapadão do Lageado/SC	2	0	2						0					
420420 Chapecó/SC	2	132	0	0	0		0	2	52	30	17		30	3
430535 Charqueadas/RS	0	44				0	0	0	8	36		0	0	0
430537 Charrua/RS	3	5	0	2	1	0	0	0	3	0	0	2	0	0
410540 Chopinzinho/PR	19	0	8	5	3	1	0	2	0	0	0	0	0	0
430543 Chui/RS	14	0	4	4	3	2		1	0	0	0	0		0
410550 Cianorte/PR	19	121	3	0	4	0		12	30	45	30	12		4
410560 Cidade Gaúcha/PR	12	0	5	5				2						
430550 Ciriaco/RS	8	0	4	4	0	0	0	0	0	0	0	0	0	0
420425 Cocal do Sul/SC	13	0	7	3	3	0	0	0	0	0	0	0	0	0
430558 Colinas/RS	9		3	3	3									
410580 Colombo/PR		71												
410590 Colorado/PR	18	0	14	4	0	0	0	0	0	0	0	0	0	0
420430 Concórdia/SC	19	50	0	0	10	1	5	3	27	11	0	5	0	7
430570 Condor/RS	0	4							4	0	0	0	0	0
410610 Conselheiro Mairinck/PR	15	1	3	5	0	0	7	0	1	0	0	0	0	0
430583 Coqueiro Baixo/RS	1	1	1	0	0	0			1	0	0	0		
430585 Coqueiros do Sul/RS	3	5	3						5					
410640 Cornélio Procopio/PR	50	20	20	0	10	5		15	0	20	0	0		0
420440 Coronel Freitas/SC	7	3	0	2	4			1	3	0	0			0
420445 Coronel Martins/SC	4	3	2	0	1	0		1	3	0	0	0		0
430593 Coronel Pilar/RS														
410650 Coronel Vivida/PR	2	32	0	0	0	0	0	2	10	14	0	8	0	0
420450 Corupá/SC	11	0	3	4	3			1	0	0	0			0
420460 Criciúma/SC	0	118							44	23	27		16	8
430605 Cristal/RS	10	6	0	0	5	0	5	0	4	0	0	0	2	0
430610 Cruz Alta/RS	0	14												
410660 Cruzeiro do Oeste/PR	32	0	15	10	6	1								
410685 Cruzmaltina/PR	8		2	5				1	0	0				
410690 Curitiba/PR	120	2.352	0	0	0	0	15	105	713	670	277	254	373	65
420480 Curitiba/SC	36	10	0	19	11	0	5	1	10	0	0	0	0	0
430632 Derrubadas/RS	0	5	0	0	0	0	0	0	3	2	0	0	0	0
430635 Dezesseis de Novembro/RS	0	3												
410712 Diamante do Sul/PR	5	0	5						0					
410715 Diamante D'Oeste/PR	22	0	8	10	4				0	0	0			
420500 Dionísio Cerqueira/SC	11	12	0	0	0	0	11	0	6	6	0	0	0	0
430642 Dois Irmãos das Missões/RS														

TABELA Ge04 - INFORMAÇÕES SOBRE TRABALHADORES REMUNERADOS, SEGUNDO A NATUREZA DO AGENTE-EXECUTOR

ANO DE REFERÊNCIA
2009

Município		Quantidades de trabalhadores remunerados alocados no manejo de resíduos sólidos, segundo natureza do agente executor													
		Total		Público						Privado					
		Público	Privado	Coleta	Varrição	Capina	Unidades	Outros	Geren.	Coleta	Varrição	Capina	Unidades	Outros	Geren.
		pessoa	pessoa	pessoa	pessoa	pessoa	pessoa	pessoa	pessoa	pessoa	pessoa	pessoa	pessoa	pessoa	pessoa
Código	Nome/UF	Ge015	Ge016	Co029	Va007	Cp005	Up062	Ge047	Ge050	Co030	Va008	Cp006	Up063	Ge048	Ge051
Região Sul															
430640	Dois Irmãos/RS	25	27	16	2	3	2	0	2	0	0	6	21	0	0
430650	Dom Feliciano/RS	4	0	2	2	0	0	0	0	0	0	0	0	0	0
430660	Dom Pedrito/RS	0	42							11	6	16	5		4
420510	Dona Emma/SC	6	4	0	3	3	0		0	4	0	0	0		0
430670	Dona Francisca/RS	2	6												
430673	Doutor Mauricio Cardoso/RS	5	3	0	2	2	0	0	1	3	0	0	0	0	0
420515	Doutor Pedrinho/SC	8	0	2	3	2	0		1						
430675	Doutor Ricardo/RS	1	1	1	0	0	0			1	0	0	0		
430680	Encantado/RS														
430690	Encruzilhada do Sul/RS	221.455	0												
420517	Entre Rios/SC	0	2												
430693	Entre-Ijuís/RS	6	3	0	3	2	0	0	1	3	0	0	0	0	0
430697	Erebango/RS	6	1	4	2	0	0	0	0	1	0	0	0	0	0
430700	Erechim/RS	27	105	2	0	21	1	0	3	58	18	0	21	6	2
420519	Ermo/SC	3	0	2	1	0	0	0	0	0	0	0	0	0	0
430705	Ernestina/RS	10	0												
430720	Erval Grande/RS														
430730	Erval Seco/RS	3	4	3						4					
420520	Erval Velho/SC	10	10	3	2	2	0	2	1	4	0	0	3	0	3
430745	Esperança do Sul/RS	3	0												
430750	Espumoso/RS	18		6	5	3		3	1						
430760	Estância Velha/RS	12	50	0	8	0	2	0	2	17	0	31	0	0	2
430781	Estrela Velha/RS	3	4	1	1	1	0	0	0	0	0	0	2	2	0
430780	Estrela/RS	24	24												
430786	Fagundes Varela/RS			0		1			1	3		0			0
410755	Farol/PR	3	0	3			0	0		0			0	0	
430790	Farroupilha/RS	0	56												
430800	Faxinal do Soturno/RS	9	4	0	6	3				4	0	0			
410760	Faxinal/PR	23	0	8	10	5									
430805	Faxinalzinho/RS	6	4	0	4	2	0	0	0	2	0	0	2	0	0
410765	Fazenda Rio Grande/PR	0	46	0	1		0			25	20		0		
430810	Feliz/RS	13	12	0	3	6	0	3	1	6	0	0	4	0	2
410770	Fênix/PR	9	1	3	6	0	0	0		1	0	0	0	0	
430820	Flores da Cunha/RS	18	20	0	12	6	0			9	0	0	11		
410790	Floresta/PR	11	0	3	3	1	3	0	1	0	0	0	0	0	0
420540	Florianópolis/SC	1.437	107	317	170	195	12	704	39	0	0	2	87	0	18
430840	Formigueiro/RS	5	7	0	5					7	0				
410820	Formosa do Oeste/PR			5	2	6									
420543	Formosa do Sul/SC														

TABELA Ge04 - INFORMAÇÕES SOBRE TRABALHADORES REMUNERADOS, SEGUNDO A NATUREZA DO AGENTE-EXECUTOR

ANO DE
REFERÊNCIA
2009

Município	Quantidades de trabalhadores remunerados alocados no manejo de resíduos sólidos, segundo natureza do agente executor													
	Total		Público						Privado					
	Público	Privado	Coleta	Varrição	Capina	Unidades	Outros	Geren.	Coleta	Varrição	Capina	Unidades	Outros	Geren.
Código Nome/UF	pessoa	pessoa	pessoa	pessoa	pessoa	pessoa	pessoa	pessoa	pessoa	pessoa	pessoa	pessoa	pessoa	pessoa
Região Sul	Ge015	Ge016	Co029	Va007	Cp005	Up062	Ge047	Ge050	Co030	Va008	Cp006	Up063	Ge048	Ge051
420545 Forquilha/SC	14	0	5	6	2			1	0	0	0			0
410830 Foz do Iguaçu/PR	16	269	4	4	4	4			107	53	35	14	40	20
420550 Fraiburgo/SC	6	14	0	3		3			6	8		0		
410840 Francisco Beltrão/PR	55	0	36	14	2	3			0	0	0	0		
420555 Frei Rogério/SC	9	2	5	2	2	0	0	0	2	0	0	0	0	0
420560 Galvão/SC	13	3	0	2	4	0	0	7	3	0	0	0	0	0
430860 Garibaldi/RS														
430865 Garruchos/RS	4	0	4						0					
420580 Garuva/SC	6		3	3										
420590 Gaspar/SC	30	35												
430880 General Câmara/RS	13		4	5	3			1	0	0	0			0
410850 General Carneiro/PR	12	9	5	2	4	1	0	0	0	5	4	0	0	0
420600 Governador Celso Ramos/SC	18													
430912 Gramado dos Loureiros/RS	3	64	2	1	0	0	0	0	0	0	0	60	0	4
420610 Grão Pará/SC	11	20	4	4	3	0			0	0	0	20		
430920 Gravataí/RS	44	215	0	0	0	0	0	44	60	45	65	25	20	0
430925 Guabiju/RS	5	0	2	1	1	1	0	0						
430930 Guaíba/RS	19	98	4	6	0	0	0	9	31	11	24	8	14	10
410880 Guaíba/PR	40	8	9	6	9	2	12	2	0	0	8	0	0	0
410890 Guaiará/PR	10	0	6	2	1	0	1	0			0	0	0	0
410900 Guapirama/PR	8	0	4	4										
430940 Guaporé/RS	2	9	2						9					
410910 Guaporema/PR	15													
420650 Guaramirim/SC														
430950 Guarani das Missões/RS	11	0	5	2	4	0	0	0	0	0	0	0	0	0
410940 Guarapuava/PR	192	0	80	35	59	0	0	18	0	0	0	0	0	0
420670 Herval d'Oeste/SC	14	8	0	6	8	0			4	0	0	4		
430965 Hulha Negra/RS	6	2	4	2	0	0	0	0	0	0	0	2	0	0
430980 Ibiaçá/RS	4	5	0	2	2				5	0	0			
420680 Ibicaré/SC	1	3	0	1					3	0				
410980 Ibiporã/PR	18	103	1	1	12	1	3		48	43	8	0	4	
430990 Ibiraiaras/RS	6	3												
420690 Ibirama/SC	10	9		7	2		0	1	6			1	0	2
431000 Ibirubá/RS	5	9	0	3	1	0		1	6	0	0	1		2
420700 Içara/SC	14	39	0	6		0	0	8	21	0		18	0	0
410990 Icaraima/PR	16	0												
431010 Igrejinha/RS	9	63	2	0	0	7	0	0	15	7	16	25	0	0
411005 Iguatu/PR	7	0	3	4	0	0	0	0	0	0	0	0	0	0
431020 Ijuí/RS	3	43	0	0	0	2	0	1	35	6	0	0	0	2

TABELA Ge04 - INFORMAÇÕES SOBRE TRABALHADORES REMUNERADOS, SEGUNDO A NATUREZA DO AGENTE-EXECUTOR

ANO DE
REFERÊNCIA
2009

Município	Quantidades de trabalhadores remunerados alocados no manejo de resíduos sólidos, segundo natureza do agente executor													
	Total		Público						Privado					
	Público	Privado	Coleta	Varrição	Capina	Unidades	Outros	Geren.	Coleta	Varrição	Capina	Unidades	Outros	Geren.
Código Nome/UF	pessoa	pessoa	pessoa	pessoa	pessoa	pessoa	pessoa	pessoa	pessoa	pessoa	pessoa	pessoa	pessoa	pessoa
Região Sul	Ge015	Ge016	Co029	Va007	Cp005	Up062	Ge047	Ge050	Co030	Va008	Cp006	Up063	Ge048	Ge051
431030 Ilópolis/RS	13	0	4	4	1	1	2	1						
420720 Imarui/SC	8	3	0	3	5	0	0	0	3	0	0	0	0	0
431033 Imbé/RS		235								35	20		180	
420730 Imbituba/SC	49	38	4	32	12			1	18	8	10			2
420740 Imbuia/SC	7	6	0	4	2	0	0	1	3	0	0	3	0	0
431036 Imigrante/RS	13	3	4	2	6			1	3	0	0			0
411020 Inácio Martins/PR	7	0												
420757 Iomerê/SC	7	3	3	2	2				3	0	0			
420760 Ipira/SC	2	7	2						3	2	2			
431046 Ipiranga do Sul/RS		0												
420770 Ipumirim/SC	4	19	0	1	2	0	0	1	4	1	0	13	1	0
431050 Irai/RS	13	8	2	8	2	0	0	1	6	0	2	0	0	0
420780 Irani/SC	3	44	0		3	0		0	4		0	38		2
411070 Irati/PR	22	16	10	3	3	1	3	2	0	0	16	0	0	0
411080 Iretama/PR	24	0	2	9	6	1	4	2	0	0	0	0	0	0
420790 Irineópolis/SC	4	2												
420800 Itá/SC		32							1	18	2	5	0	6
411090 Itaguajé/PR	12		5	2	1	2	0	2						
420810 Itaiópolis/SC	7	4	0	6	0	0	0	1	4	0	0	0	0	0
420820 Itajai/SC	0	306	0	0	0	0	0	0	75	69	57	15	66	24
411110 Itambé/PR	20	0	3	15	1	1	0	0	0	0	0	0	0	0
420830 Itapema/SC	10	77	0	3	5	0	0	2	30	29	0	0	14	4
420840 Itapiranga/SC	9	8	0	4	4	0	0	1	4	0	0	4	0	0
431060 Itaquí/RS			11	6		2			9		6			1
431065 Itati/RS														
420850 Ituporanga/SC	23	6	9	10	2	2			3	0	0	3		
411160 Ivatuba/PR	11	32	3	0	2	3	3		5	10	10	3	4	
431080 Ivoti/RS	25	15	5	4	7	0	9		0	0	0	15	0	
420860 Jaborá/SC	5	0		2	2			1		0	0			0
431085 Jaboticaba/RS	3	1	3	0					0	1				
411180 Jacarezinho/PR	19	29	17	0	0		0	2	3	12	6		8	0
420870 Jacinto Machado/SC	13	0	3	2	7	0	0	1	0	0	0	0	0	0
431110 Jaguari/RS	4	6	3	0	0	0	0	1	0	3	3	0	0	0
411210 Jandaia do Sul/PR	55	0	15	15	15		10							
411230 Japira/PR	8	3	3	3	2						3			
411240 Japurá/PR	6	0	6	0	0	0	0	0						
420890 Jaraguá do Sul/SC	16	137	0	0	6	0	8	2	47	62	0	26	0	2
411260 Jardim Olinda/PR	8	0	5	2	0	0	0	1						
420895 Jardinópolis/SC	0	3	0	0	0	0			3	0	0	0		

TABELA Ge04 - INFORMAÇÕES SOBRE TRABALHADORES REMUNERADOS, SEGUNDO A NATUREZA DO AGENTE-EXECUTOR

ANO DE
REFERÊNCIA
2009

Município	Quantidades de trabalhadores remunerados alocados no manejo de resíduos sólidos, segundo natureza do agente executor													
	Total		Público						Privado					
	Público	Privado	Coleta	Varrição	Capina	Unidades	Outros	Geren.	Coleta	Varrição	Capina	Unidades	Outros	Geren.
Código Nome/UF	pessoa	pessoa	pessoa	pessoa	pessoa	pessoa	pessoa	pessoa	pessoa	pessoa	pessoa	pessoa	pessoa	pessoa
Região Sul	Ge015	Ge016	Co029	Va007	Cp005	Up062	Ge047	Ge050	Co030	Va008	Cp006	Up063	Ge048	Ge051
420900 Joaçaba/SC	0	41	0	0	0	0	0	0	10	8	15	3	2	3
411295 Juranda/PR	15	8	3	3	4	3		2	2	0	4	2		0
411300 Jussara/PR	17	0	3	3	4	1	4	2	0	0	0	0	0	0
420920 Lacerdópolis/SC	5	3												
420930 Lages/SC	41	96	2	23	14	0	0	2	8	37	0	46	0	5
431127 Lagoa dos Três Cantos/RS														
431130 Lagoa Vermelha/RS	0	41	0	0	0	0	0	0	8	8	7	18	0	0
431125 Lagoão/RS	6	0	3	1	1	0	0	1	0	0	0	0	0	0
420940 Laguna/SC						0						15		
411320 Lapa/PR	18	31		7	11				8	7	13	3		
411330 Laranjeiras do Sul/PR	27	12	25	0	0	1	0	1	0	6	6	0	0	0
420950 Laurentino/SC	3	3	0	3	0	0	0	0	3	0	0	0	0	0
420960 Lauro Muller/SC	4	12	0	4	0				6	0	6			
431150 Lavras do Sul/RS	16	2	3	1	8	1	0	3	1	0	0	1	0	0
411340 Leopólis/PR	12	0	2	4	1	0	3	2	0	0	0	0	0	0
420985 Lindóia do Sul/SC	1	5	0	0	1	0	0	0	4	1	0	0	0	0
431162 Lindolfo Collor/RS	1	3	0	1					3	0				
431164 Linha Nova/RS	3	3	0	0	3	0	0	0	3	0	0	0	0	0
411350 Loanda/PR	15	4	10	4	0	0	0	1	0	0	4	0	0	0
411360 Lobato/PR	18	7	8	3	2	0	5	0	2	0	0	5	0	0
411373 Luiziana/PR			22						0					
411375 Lunardelli/PR	15	1												
411380 Lupionópolis/PR	17	0	6	8	3	0	0	0	0	0	0	0	0	0
421003 Luzerna/SC	7	3	0	5	2	0	0	0	3	0	0	0	0	0
431171 Maçambará/RS	10	0	4	1	1	2	2		0	0	0			
431170 Machadinho/RS	3	5	0	3					5	0				
421010 Mafra/SC	20	35	0	11	9	0	0	0	10	0	0	19	0	6
411390 Mallet/PR	7	0	7						0					
411410 Mandaguáçu/PR	31	0	6	15	10				0	0	0			
411435 Manfrinópolis/PR														
411440 Manguaçu/PR	46	0	8	17	10	0	11	0	0	0	0	0	0	0
431175 Manoel Viana/RS	16	0	5	4	4		2	1	0	0	0		0	0
431177 Maquiné/RS	5	2												
421040 Maracajá/SC	3	9	3			0	0	0	0	1	2	5	0	1
431180 Marau/RS	0	50	0	0	0	0			22	4	0	24		
421055 Marema/SC	4	2	0	2	2	0	0	0	2	0	0	0	0	0
411470 Maria Helena/PR	10	0	3	3	3	0	0	1	0	0	0	0	0	0
411490 Marilândia do Sul/PR	15	3	5	6	4				3	0	0			
411520 Maringá/PR	347	0	144	128	51	4	10	10	0	0	0	0	0	0

TABELA Ge04 - INFORMAÇÕES SOBRE TRABALHADORES REMUNERADOS, SEGUNDO A NATUREZA DO AGENTE-EXECUTOR

ANO DE
REFERÊNCIA
2009

Município	Quantidades de trabalhadores remunerados alocados no manejo de resíduos sólidos, segundo natureza do agente executor													
	Total		Público						Privado					
Código	Público	Privado	Coleta	Varrição	Capina	Unidades	Outros	Geren.	Coleta	Varrição	Capina	Unidades	Outros	Geren.
Nome/UF	pessoa	pessoa	pessoa	pessoa	pessoa	pessoa	pessoa	pessoa	pessoa	pessoa	pessoa	pessoa	pessoa	pessoa
Região Sul	Ge015	Ge016	Co029	Va007	Cp005	Up062	Ge047	Ge050	Co030	Va008	Cp006	Up063	Ge048	Ge051
411530 Mariópolis/PR	7	8												
411535 Maripá/PR	6	13	0	2	3	0		1	3	7	0	2		1
411545 Marquinho/PR	2	4	1	0	0	1	0	0	0	1	1	0	2	0
421060 Massaranduba/SC	11	3	6	3	2				3					
411560 Matelândia/PR	10	0	1	2	4	1	1	1						
431217 Mato Queimado/RS	3	0	3						0					
421070 Matos Costa/SC														
411575 Mauá da Serra/PR	25	0	10	10	5									
431220 Maximiliano de Almeida/RS	9	0	3	2	2			2						
411580 Medianeira/PR	17	31	9	1	2	2	0	3	15	9	6	0	0	1
411585 Mercedes/PR	4	4	0	4	0	0	0	0	4	0	0	0	0	0
411590 Mirador/PR	11		3	4	3	1								
421085 Mirim Doce/SC	8	4	0	5	3	0	0	0	4	0	0	0	0	0
431235 Montauri/RS														
431238 Monte Belo do Sul/RS	3	4	0	2	0	0	0	1	4	0	0	0	0	0
421110 Monte Castelo/SC	3	8	0	1	2	0	0	0	8	0	0	0	0	0
431240 Montenegro/RS	3	34	0	0			3		26	8			0	
411620 Morretes/PR	23	22	10	4	0	9	0	0	10	7	5	0	0	0
431244 Morrinhos do Sul/RS	0	2												
431245 Morro Redondo/RS	8	6	4	2	2	0	0	0	0	0	0	6	0	0
431250 Mostardas/RS	3	3	3						3					
431260 Muçum/RS	0	0												
431265 Não-Me-Toque/RS	3	11	0	0	2	0	0	1	7	4	0	0	0	0
431267 Nicolau Vergueiro/RS		3	0						3					
431275 Nova Alvorada/RS	10	0	4	2	2	1	0	1	0	0	0	0	0	0
411660 Nova América da Colina/PR	12		5	4	3									
431290 Nova Bassano/RS	2	6												
431300 Nova Bréscia/RS	5	0	3	2										
431301 Nova Candelária/RS	4	0	2	1	1	0	0	0	0	0	0	0	0	0
411695 Nova Esperança do Sudoeste/PR	3	5	0	1	2	0	0	0	5	0	0	0	0	0
431303 Nova Esperança do Sul/RS	8	0	4	2	2	0	0	0	0	0	0	0	0	0
411690 Nova Esperança/PR	68	0	31	32	5	0	0	0						0
411700 Nova Fátima/PR	6	0	0	5	0	0	0	1	0	0	0	0	0	0
431306 Nova Hartz/RS	16	20	7	1	6	1	0	1	4	0	0	15	0	1
421145 Nova Itaberaba/SC														
411705 Nova Laranjeiras/PR	8	3	8						3					
411710 Nova Londrina/PR	19	0	7	6	6	0	0	0	0	0	0	0	0	0
411720 Nova Olímpia/PR	23	0	5	4	10	1	0	3	0	0	0	0	0	0
431308 Nova Pádua/RS	8	0	2	3	2	0	0	1	0	0	0	0	0	0

TABELA Ge04 - INFORMAÇÕES SOBRE TRABALHADORES REMUNERADOS, SEGUNDO A NATUREZA DO AGENTE-EXECUTOR

ANO DE
REFERÊNCIA
2009

Município	Quantidades de trabalhadores remunerados alocados no manejo de resíduos sólidos, segundo natureza do agente executor													
	Total		Público						Privado					
	Público	Privado	Coleta	Varrição	Capina	Unidades	Outros	Geren.	Coleta	Varrição	Capina	Unidades	Outros	Geren.
Código Nome/UF	pessoa	pessoa	pessoa	pessoa	pessoa	pessoa	pessoa	pessoa	pessoa	pessoa	pessoa	pessoa	pessoa	pessoa
Região Sul	Ge015	Ge016	Co029	Va007	Cp005	Up062	Ge047	Ge050	Co030	Va008	Cp006	Up063	Ge048	Ge051
431310 Nova Palma/RS	8	5	0	4	2	0	0	2	4	0	0	0	0	1
431320 Nova Petrópolis/RS	15	10												
411725 Nova Prata do Iguçu/PR	26	1	13	5	5	0	0	3	1	0	0	0	0	0
431335 Nova Roma do Sul/RS	4	5	0	2	2	0	0	0	3	0	0	2	0	0
411721 Nova Santa Bárbara/PR	18	0	5	5	6			2	0	0	0			0
431337 Nova Santa Rita/RS	10	16	0	5	5	0	0	0	12	4	0	0	0	0
421150 Nova Trento/SC	8		4	2	2									
431340 Novo Hamburgo/RS	2	105	0	0	0	0	0	2	24	45	25	11	0	0
421165 Novo Horizonte/SC	1	4	0	0	1	0	0		4	0	0	0	0	
411729 Novo Itacolomi/PR	4	2	4	0	0	0	0	0	2	0	0	0	0	0
431344 Novo Tiradentes/RS	2	0		1	1					0	0			
421170 Orleans/SC	25	0	10	8	6	1	0	0	0	0	0	0	0	0
431350 Osório/RS	36	42		15	15			6	12			30		
411740 Ourizona/PR	17	8	6	6	5				3	2	3			
431360 Paim Filho/RS	6	0	3	2	1	0	0	0						
421200 Palma Sola/SC	11	7	0	6	4	0	0	1	4	0	0	3	0	0
431370 Palmeira das Missões/RS	17	12	0	17	0				12	0	0			
411790 Palotina/PR														
431395 Pantano Grande/RS	6	4	0	2	4	0	0	0	4	0	0	0	0	0
421220 Papanduva/SC														
411820 Paranaguá/PR	183	57	48	18	96	6	0	15	0	3	51	0	0	3
411840 Paranaíba/PR	23	80	0	0	19	2	0	2	41	28	0	8	0	3
431403 Pareci Novo/RS	4	3	0		4				3		0			
431405 Parobé/RS	12	31	0	12	0	0	0	0	14	0	17	0	0	0
431406 Passa Sete/RS	4	4	2	1	1	0	0		0	0	0	2	2	
431410 Passo Fundo/RS	46	116	12	31	0	0	0	3	69	27	0	0	0	20
411860 Paula Freitas/PR														
431415 Paverama/RS	9	3	0	2	7	0	0	0	3	0	0	0	0	0
431417 Pedras Altas/RS	6	0	3	1	1			1	0	0	0			0
431420 Pedro Osório/RS	14	0												
431430 Pejuçara/RS	5	0												
431440 Pelotas/RS	18	438	4	0	0	5	0	9	85	123	88	22	120	0
421250 Penha/SC	25	33	0	13	12	0			20	0	0	13		
421260 Peritiba/SC	8	0	3	3	2	0	0	0	0	0	0	0	0	0
411885 Perobal/PR	17	0	8	6	2			1						
411890 Pérola/PR	0													
421270 Petrolândia/SC	9	0	5	3	1	0	0	0	0	0	0	0	0	0
421280 Piçarras/SC	60	14	9	0	38	0	8	5	8	0	0	2	0	4
411910 Piên/PR	3	5	0	2	1	0		0	4	0	0	1		0

TABELA Ge04 - INFORMAÇÕES SOBRE TRABALHADORES REMUNERADOS, SEGUNDO A NATUREZA DO AGENTE-EXECUTOR

ANO DE
REFERÊNCIA
2009

Município	Quantidades de trabalhadores remunerados alocados no manejo de resíduos sólidos, segundo natureza do agente executor													
	Total		Público						Privado					
	Público	Privado	Coleta	Varrição	Capina	Unidades	Outros	Geren.	Coleta	Varrição	Capina	Unidades	Outros	Geren.
Código Nome/UF	pessoa	pessoa	pessoa	pessoa	pessoa	pessoa	pessoa	pessoa	pessoa	pessoa	pessoa	pessoa	pessoa	pessoa
Região Sul	Ge015	Ge016	Co029	Va007	Cp005	Up062	Ge047	Ge050	Co030	Va008	Cp006	Up063	Ge048	Ge051
411915 Pinhais/PR	0	99	0	0	0	0	0	0	44	9	40	0	6	0
431446 Pinhal da Serra/RS	5	0												
431447 Pinhal Grande/RS	4	12	0	2	2	0	0	0	4	0	0	8	0	0
431445 Pinhal/RS	2	3	0	1	0	0	1	0	1	1	0	1	0	0
411920 Pinhalão/PR	37	7	12	15	10			0	6	0	0			1
411930 Pinhão/PR	20	22	12		8					8			14	
431449 Pinheirinho do Vale/RS	5	0	5						0					
421300 Pinheiro Preto/SC	5	26	2	2	1	0	0	0	0	0	0	26	0	0
411940 Pirai do Sul/PR	3	7	0	3		0		0	4	0		2		1
431455 Pirapó/RS	5	3	3	1	1	0	0	0	3	0	0	0	0	0
421310 Piratuba/SC		10							3	7				
411960 Pitanga/PR	35	0	14	21					0	0				
421315 Planalto Alegre/SC	0	3	0						3					
431475 Poço das Antas/RS	0	3	0	0	0	0	0	0	3	0	0	0	0	0
411990 Ponta Grossa/PR	0	152	0	0	0	0	0	0	82	31	10	8	20	1
411995 Pontal do Paraná/PR			1					6	16	30				
421330 Ponte Alta/SC	5	5	5						5					
431478 Ponte Preta/RS	2	0	1	0		1	0	0	0	0		0	0	0
421340 Ponte Serrada/SC	5	5	0	3	2	0	0	0	5	0	0	0	0	0
412000 Porecatu/PR	20	0	5	7	5	3								
431490 Porto Alegre/RS	1.135	1.864	24	6	5	116	437	547	638	604	328	11	283	0
421350 Porto Belo/SC	27	8	8	8	7	0	0	4	0	3	3	0	0	2
431500 Porto Lucena/RS	29	0	4	7	7	0	11	0	0	0	0	0	0	0
431505 Porto Mauá/RS	0	6												
412030 Porto Vitória/PR	6	0	3	1	2	0	0	0	0	0	0	0	0	0
431510 Porto Xavier/RS	0													
431513 Pouso Novo/RS														
421370 Pouso Redondo/SC	8	11	0	3	3	0	0	2	6	0	0	0	0	5
421380 Praia Grande/SC	7	10	0	2	4	0	0	1	4	0	0	6	0	0
412035 Pranchita/PR	0	4	0	0	0	0	0	0	4	0	0	0	0	0
421390 Presidente Castello Branco/SC	8	0	2	1	1	4			0	0	0	0		
421400 Presidente Getúlio/SC	11	4	0	11					4	0				
431514 Presidente Lucena/RS	4	7	0	2	2	0	0	0	5	0	0	2	0	0
412050 Primeiro de Maio/PR	11	0	10	1	0	0	0	0	0	0	0	0	0	0
421415 Princesa/SC	1	4	1	0	0	0	0	0	0	0	0	3	0	1
431530 Quaraí/RS	0	20	0				0		16				4	
412065 Quarto Centenário/PR	9	0	5	2	1	0		1	0	0	0	0		0
412070 Quatiguá/PR	14	1	4	6	3	1			0	0	0	1		
412080 Quatro Barras/PR	38	0	16	12	8	0	0	2	0	0	0	0	0	0

TABELA Ge04 - INFORMAÇÕES SOBRE TRABALHADORES REMUNERADOS, SEGUNDO A NATUREZA DO AGENTE-EXECUTOR

ANO DE
REFERÊNCIA
2009

Município	Quantidades de trabalhadores remunerados alocados no manejo de resíduos sólidos, segundo natureza do agente executor													
	Total		Público						Privado					
	Público	Privado	Coleta	Varrição	Capina	Unidades	Outros	Geren.	Coleta	Varrição	Capina	Unidades	Outros	Geren.
Código Nome/UF	pessoa	pessoa	pessoa	pessoa	pessoa	pessoa	pessoa	pessoa	pessoa	pessoa	pessoa	pessoa	pessoa	pessoa
Região Sul	Ge015	Ge016	Co029	Va007	Cp005	Up062	Ge047	Ge050	Co030	Va008	Cp006	Up063	Ge048	Ge051
412085 Quatro Pontes/PR	3	9	1	0	1	1	0	0	4	5	0	0	0	0
412090 Quedas do Iguaçu/PR	12	10	12	0	0	0	0	0	0	8	0	2	0	0
431532 Quevedos/RS	5	0	3	1	1	0	0	0	0	0	0	0	0	0
412120 Quitandinha/PR		3							3					
412140 Realeza/PR	25		10	10	2	0	3	0				0		0
412150 Rebouças/PR	10	0	3		1	1	3	2						
431545 Relvado/RS	3	0	2	0	0	1	0	0	0	0	0	0	0	0
412175 Reserva do Iguaçu/PR	12	0	4	1	4	2		1						
412170 Reserva/PR	13	0	6	2	5									
412180 Ribeirão Claro/PR	40	0	9	16	0	15	0		0	0	0	0	0	
412210 Rio Bom/PR	11													
421460 Rio do Oeste/SC	4	8	0	3	1	0			4	0	0	4		
421480 Rio do Sul/SC	5	24	3					2	23					1
421470 Rio dos Cedros/SC	22	3	6	7	8			1	3					
421490 Rio Fortuna/SC			3						0					
431560 Rio Grande/RS	16	261	8	0	2	0	0	6	76	40	20	9	101	15
412230 Rio Negro/PR	6	48	6	0	0	0	0	0	7	6	9	19	1	6
431570 Rio Pardo/RS	34	0	16	10	0	0	6	2						
421505 Rio Rufino/SC	1	1												
431600 Rolante/RS	5	15	0	2	2	0	0	1	4	0	0	10	0	1
421520 Romelândia/SC	0	17	0	0	0	0	0	0	4	0	0	11	0	2
412250 Roncador/PR	10	0	5	4	0	0	0	1						
431620 Rondinha/RS	5	9	1	3	1	0	0	0	9	0	0	0	0	0
412260 Rondon/PR	26		14	3	3	3	0	3					0	
412270 Sabáudia/PR	11	0	2	8	1									
431643 Saldanha Marinho/RS	0	0												
412290 Salto do Itararé/PR	10													
431645 Salto do Jacuí/RS	5	3	5	0	0	0		0	3	0	0	0		0
412300 Salto do Lontra/PR	15	0	5	4	3	0	3	0	0	0	0	0	0	0
421540 Salto Veloso/SC	8	20	1	3	2	0	1	1	10	0	0	10	0	0
431650 Salvador do Sul/RS	9	10	3	0	5	0	0	1	5	0	0	5	0	0
421545 Sangão/SC	29	0	3	4	15	2	2	3						
431670 Santa Bárbara do Sul/RS														
412320 Santa Cecília do Pavão/PR	4	0	4						0					
412330 Santa Cruz de Monte Castelo/PR	20	0	4	4	4	1	7	0	0	0	0	0	0	0
431680 Santa Cruz do Sul/RS	2	81	0	0	0	0	1	1	35	24	14	7	0	1
412340 Santa Fé/PR	14	11												
412350 Santa Helena/PR	41	0	20	17	2	1		1	0	0	0	0		0
421555 Santa Helena/SC	5	8	1	4	0	0	0	0	3	0	0	4	0	1

TABELA Ge04 - INFORMAÇÕES SOBRE TRABALHADORES REMUNERADOS, SEGUNDO A NATUREZA DO AGENTE-EXECUTOR

ANO DE
REFERÊNCIA
2009

Município		Quantidades de trabalhadores remunerados alocados no manejo de resíduos sólidos, segundo natureza do agente executor													
		Total		Público						Privado					
Código	Nome/UF	Público	Privado	Coleta	Varrição	Capina	Unidades	Outros	Geren.	Coleta	Varrição	Capina	Unidades	Outros	Geren.
		pessoa	pessoa	pessoa	pessoa	pessoa	pessoa	pessoa	pessoa	pessoa	pessoa	pessoa	pessoa	pessoa	pessoa
Região Sul		Ge015	Ge016	Co029	Va007	Cp005	Up062	Ge047	Ge050	Co030	Va008	Cp006	Up063	Ge048	Ge051
412370	Santa Isabel do Ivaí/PR	12	0	3	1	5		3		0	0	0		0	
412382	Santa Lúcia/PR	7	0	3	1	1	0	1	1	0	0	0	0	0	0
431690	Santa Maria/RS	0	121												
412395	Santa Mônica/PR			5	5	2			1						
421560	Santa Rosa de Lima/SC	3	2												
421565	Santa Rosa do Sul/SC	10	0	3	4	3	0	0	0	0	0	0	0	0	0
431720	Santa Rosa/RS	62	135	47	0	0	0	0	15	0	100	0	35	0	0
431725	Santa Tereza/RS	2	7												
412405	Santa Terezinha de Itaipu/PR	16	6												
421567	Santa Terezinha/SC	4	3		2	2		0	0	3			0	0	0
431700	Santana da Boa Vista/RS			2	1										
431710	Santana do Livramento/RS	55	31	0	11	20	4	10	10	26	0	0	5	0	0
421569	Santiago do Sul/SC	0	0												
431750	Santo Ângelo/RS	15	67	6	0	6	0	0	3	21	29	14	0	0	3
431760	Santo Antônio da Patrulha/RS	0	16	0			0			6			10		
412410	Santo Antônio da Platina/PR	34	14	0	23	5	5		1	14	0	0			
431770	Santo Antônio das Missões/RS	15	4	4	1	6			4	4	0	0			0
431755	Santo Antônio do Palma/RS	3	2	1	0	1	0	0	1	0	0	0	2	0	0
412430	Santo Antônio do Paraíso/PR	10	0	4	4	2									
431775	Santo Antônio do Planalto/RS	5	2	3	1		0		1	0	0		2		0
431780	Santo Augusto/RS	18	0	18	0	0	0	0	0	0	0	0	0	0	0
431795	Santo Expedito do Sul/RS	4	0	2	1	1									
412450	Santo Inácio/PR	16	0	5	9	2	0	0	0						
421580	São Bento do Sul/SC	25	35	0	25	0	0	0	0	25	0	0	5	0	5
421575	São Bernardino/SC	1	3	0	1					3	0				
421590	São Bonifácio/SC	8		2	1	1	0	4	0						
431800	São Borja/RS	5	15												
421600	São Carlos/SC	9	3	0	3	2		3	1	3	0	0		0	0
431810	São Francisco de Assis/RS	10	0	3	2	2	1	1	1	0	0	0	0	0	0
421620	São Francisco do Sul/SC	29	126	0	18	11	0		0	30	51	25	8		12
431830	São Gabriel/RS	19	67	0	12	7	0			22	10	15	20		
421630	São João Batista/SC	57	6	8	38	7	4			6					
421635	São João do Itaperiú/SC	6	0	4	1	1	0	0	0						
421625	São João do Oeste/SC	5	5	0	2	1	0	0	2	3	0	0	2	0	0
421640	São João do Sul/SC	6	6	3	0	2	0	0	1	0	0	0	6	0	0
412510	São João do Triunfo/PR	10	2	3	4	2	0		1	0	0	2	0		0
412535	São Jorge do Patrocínio/PR	19	0	6	8	5	0	0	0	0	0	0	0	0	0
412520	São Jorge d'Oeste/PR	6	2												
412545	São José das Palmeiras/PR	6	0												

TABELA Ge04 - INFORMAÇÕES SOBRE TRABALHADORES REMUNERADOS, SEGUNDO A NATUREZA DO AGENTE-EXECUTOR

ANO DE
REFERÊNCIA
2009

Município	Quantidades de trabalhadores remunerados alocados no manejo de resíduos sólidos, segundo natureza do agente executor													
	Total		Público						Privado					
	Público	Privado	Coleta	Varrição	Capina	Unidades	Outros	Geren.	Coleta	Varrição	Capina	Unidades	Outros	Geren.
Código Nome/UF	pessoa	pessoa	pessoa	pessoa	pessoa	pessoa	pessoa	pessoa	pessoa	pessoa	pessoa	pessoa	pessoa	pessoa
Região Sul	Ge015	Ge016	Co029	Va007	Cp005	Up062	Ge047	Ge050	Co030	Va008	Cp006	Up063	Ge048	Ge051
421670 São José do Cedro/SC	6	12	5	0	0	0	0	1	4	4	4	0	0	0
431846 São José do Herval/RS	2	3	0	2	0	0	0		3	0	0	0	0	
431848 São José do Hortêncio/RS	7	0	0	4	3				0	0	0			
431849 São José do Inhacorá/RS	8	0	3	2	1	1	1		0	0	0	0	0	
431850 São José do Norte/RS														
431860 São José do Ouro/RS	10	13	4	4		0		2	0	0		13		0
431861 São José do Sul/RS	0	3	0	0	0	0	0	0	3	0	0	0	0	0
431862 São José dos Ausentes/RS	22	0	0	11	11				8	0	0			
412550 São José dos Pinhais/PR	0	319							50	45	158	0	42	24
421660 São José/SC	292	191	0	172	120	0		0	76	65	50	0		0
431870 São Leopoldo/RS	13	172	1	0	0	4	4	4	52	38	40	12	13	17
431880 São Lourenço do Sul/RS														
412555 São Manoel do Paraná/PR	13	0	4	5	0	2	0	2						
431900 São Marcos/RS	3							3						
421710 São Martinho/SC	12	2	4	3	2	0	0	3	0	0	0	2	0	0
412560 São Mateus do Sul/PR	3	59	0	0	0		0	3	12	16	21		10	0
431915 São Miguel das Missões/RS	0	0												
412570 São Miguel do Iguaçu/PR	14	72	12	0	0	0	0	2	0	8	6	22	34	2
421720 São Miguel do Oeste/SC	5	29	0	0	3	0		2	9	3	11	4		2
431920 São Nicolau/RS		5												
431930 São Paulo das Missões/RS	0	3	0						3					
421725 São Pedro de Alcântara/SC	10	0												
431940 São Pedro do Sul/RS	0	4												
431950 São Sebastião do Cai/RS	12	9	0	0	12	0	0	0	4	5	0	0	0	0
431960 São Sepé/RS	6	21	0	5	0	0	0	1	6	0	14	0	0	1
412610 São Tomé/PR	13	0	3	5	3	0	0	2	0	0	0	0	0	0
431971 São Valentim do Sul/RS	8	0	2	1	2	2		1						
412620 Sapopema/PR	8	2	3	3	2				2	0	0			
412627 Saudade do Iguaçu/PR	0	13	0	0	0	0	0	0	3	3	3	4	0	0
421740 Schroeder/SC		7												
432023 Sede Nova/RS	18	0	3	6	6			3	0	0	0			0
432026 Segredo/RS			3	3	1		1		0	0	0		0	
432030 Selbach/RS	31	16		7	7	0	12	5		3	3	10	0	0
412630 Sengés/PR	32	16	11	10	10	0	0	1	0	15	0	0	0	1
432035 Sentinela do Sul/RS	5	4	0	2	2	0	0	1	4	0	0	0	0	0
432040 Serafina Corrêa/RS	10	6	0	4	6				6	0	0			
421755 Serra Alta/SC			1	1	1									
412635 Serranópolis do Iguaçu/PR	5	0	3	2	0	0	0	0	0	0	0	0	0	0
432050 Sertão/RS	7	0	3	2	2	0	0	0	0	0	0	0	0	0

TABELA Ge04 - INFORMAÇÕES SOBRE TRABALHADORES REMUNERADOS, SEGUNDO A NATUREZA DO AGENTE-EXECUTOR

ANO DE
REFERÊNCIA
2009

Município	Quantidades de trabalhadores remunerados alocados no manejo de resíduos sólidos, segundo natureza do agente executor													
	Total		Público						Privado					
	Público	Privado	Coleta	Varrição	Capina	Unidades	Outros	Geren.	Coleta	Varrição	Capina	Unidades	Outros	Geren.
Código Nome/UF	pessoa	pessoa	pessoa	pessoa	pessoa	pessoa	pessoa	pessoa	pessoa	pessoa	pessoa	pessoa	pessoa	pessoa
Região Sul	Ge015	Ge016	Co029	Va007	Cp005	Up062	Ge047	Ge050	Co030	Va008	Cp006	Up063	Ge048	Ge051
432060 Severiano de Almeida/RS	6	1	5	1					1	0				
421760 Siderópolis/SC	13	4	0	6	7	0	0	0	4	0	0	0	0	0
432065 Silveira Martins/RS	3	0												
432067 Sinimbu/RS	10	29			10				4			15	0	10
412660 Siqueira Campos/PR	25		10	4		1	7	3						
432070 Sobradinho/RS	0	15	0	0				0	5	5				5
432080 Soledade/RS	19	11	3	7	4	0	4	1	10	0	0	0	0	1
412665 Sulina/PR	0	5												
421780 Taio/SC	14	6	0	13	1	0	0	0	6	0	0	0	0	0
412667 Tamarana/PR			6	6	5			1			6			
421790 Tangará/SC	14	2	0	7	7	0	0	0	2	0	0	0	0	0
412680 Tapejara/PR	34	14	18	6	2	1	4	3	0	3	4	0	6	1
432100 Tapera/RS	0	31	0	0	0	0	0	0	10	10	10	0	0	1
432110 Tapes/RS	16	15												
432132 Taquaruçu do Sul/RS	4	35	0	2	1	0		1	4	0	0	28		3
432135 Tavares/RS	0	3	0						3					
412700 Teixeira Soares/PR	13	0	3	5	5				0	0	0			
412720 Terra Boa/PR	19	0	6	5	3		5		0	0	0		0	
432143 Terra de Areia/RS	0	4												
421810 Timbé do Sul/SC	10	0	4		2		3	1	0		0		0	0
421820 Timbó/SC	60	0	12	10	10	23	0	5						
432150 Torres/RS	25	28	12	7	5			1	28					
421830 Três Barras/SC	7	5	0	7					5	0				
432166 Três Cachoeiras/RS	0	4	0						4					
432183 Três Forquilhas/RS	4	3				4						3		
432185 Três Palmeiras/RS														
432190 Três Passos/RS	4	40	0	4	0	0	0	0	4	0	0	36	0	0
421835 Treviso/SC	16		3		10			3						
421840 Treze de Maio/SC	12	5	4	3	5	0	0	0	1	0	0	4	0	0
421850 Treze Tilias/SC	6	3	0	6					3	0				
432195 Trindade do Sul/RS	3	57		2	1	0				0	0	57		
432200 Triunfo/RS									12		17			
421860 Trombudo Central/SC	3	10	3		0				0		10			
421870 Tubarão/SC	18	92	3	7	4	0	0	4	22	50	7	1	0	12
432210 Tucunduva/RS	14	4	0	8	6	0	0	0	4	0	0	0	0	0
421875 Tunápolis/SC	5	6	0	2	2	0	0	1	3	0	0	2	0	1
432215 Tunas/RS	3	2	2	1	0	0	0	0	1	1	0	0	0	0
432220 Tupanciretã/RS	3	6												
432225 Tupandi/RS	1	7	0	1	0	0			3	0	0	4		

TABELA Ge04 - INFORMAÇÕES SOBRE TRABALHADORES REMUNERADOS, SEGUNDO A NATUREZA DO AGENTE-EXECUTOR

ANO DE
REFERÊNCIA
2009

Município		Quantidades de trabalhadores remunerados alocados no manejo de resíduos sólidos, segundo natureza do agente executor													
		Total		Público						Privado					
Código	Nome/UF	Público	Privado	Coleta	Varrição	Capina	Unidades	Outros	Geren.	Coleta	Varrição	Capina	Unidades	Outros	Geren.
		pessoa	pessoa	pessoa	pessoa	pessoa	pessoa	pessoa	pessoa	pessoa	pessoa	pessoa	pessoa	pessoa	pessoa
Região Sul		Ge015	Ge016	Co029	Va007	Cp005	Up062	Ge047	Ge050	Co030	Va008	Cp006	Up063	Ge048	Ge051
432230	Tuparendi/RS	12	5		3	3		4	2	4	0		1		
412796	Turvo/PR	0	8							4	2	2			
432234	Ubiretama/RS	6	0	4	1	1									
432235	União da Serra/RS	11	4	3	2	5	0		1	2	0	0	2		0
412820	União da Vitória/PR	0	42	0	0	0	0			18	13	10	1		
421885	União do Oeste/SC	3	2	0	1	1			1	2	0	0			0
412830	Uniflor/PR	5	0	2	2	1									
432240	Uruguaiana/RS	10	75					4	6	33	32	10			
421895	Urupema/SC	3	0	3	0	0	0	0	0	0	0	0	0	0	0
421900	Urussanga/SC	22		6	6	4	5		1						
432250	Vacaria/RS	13	89												
432255	Vanini/RS	1	3												
421910	Vargeão/SC	5	5	0	2	3	0	0	0	5	0	0	0	0	0
432260	Venâncio Aires/RS	20	8	10	5	5				8	0	0			
412853	Ventania/PR	17	0	8	5	4	0	0	0	0	0	0	0	0	0
412855	Vera Cruz do Oeste/PR	20	0	10	6	3			1						
432285	Vespasiano Correa/RS	2	1	2	0	0	0	0	0	0	0	0	1	0	0
432290	Viadutos/RS	7	9	2	3	2				4			4		1
432310	Vicente Dutra/RS	8	7		4	3			1	5				2	
421930	Videira/SC	16	39	0	8	7	0		1	12	0	0	26		1
432335	Vila Lângaro/RS	5		3	1	1									
412850	Wenceslau Braz/PR	46	12	16	10	5	2	12	1	11	0	0	0	0	1

TABELA Ge05
INFORMAÇÕES SOBRE TRABALHADORES REMUNERADOS,
SEGUNDO O TIPO DE SERVIÇO REALIZADO

TABELA Ge05 - INFORMAÇÕES SOBRE TRABALHADORES REMUNERADOS, SEGUNDO O TIPO DE SERVIÇO REALIZADO

ANO DE REFERÊNCIA
2009

Município		Quantidades de trabalhadores remunerados alocados no manejo de resíduos sólidos, segundo o tipo de serviço realizado													
		Total		Coleta		Varrição		Capina e roçada		Unidades de processamento		Outros serviços		Gerenciais ou administrativos	
		Público	Privado	Público	Privado	Público	Privado	Público	Privado	Público	Privado	Público	Privado	Público	Privado
		empreg.	empreg.	empreg.	empreg.	empreg.	empreg.	empreg.	empreg.	empreg.	empreg.	empreg.	empreg.	empreg.	empreg.
Código	Nome/UF	Ge015	Ge016	Co029	Co030	Va007	Va008	Cp005	Cp006	Up062	Up063	Ge047	Ge048	Ge050	Ge051
Região Sul															
420010	Abelardo Luz/SC	10	3	1	3	4	0	5	0						
420020	Agrolândia/SC	6	1												
420030	Agronômica/SC	2	3	0	3	1	0	1	0						
420040	Água Doce/SC	5	5	0	5	3	0	2	0						
430005	Água Santa/RS	5	0	5	0	0	0	0	0	0	0	0	0	0	0
420050	Águas de Chapecó/SC	15	12	3	12	6	0	6	0						
420055	Águas Frias/SC	2	4	0	4	2	0	0	0	0	0	0	0	0	0
420060	Águas Mornas/SC	6	0	1		2				3					
430010	Agudo/RS	10	8	0	8	5	0	5	0	0	0	0	0	0	0
430020	Ajuricaba/RS	15	4	0	4	3	0	5	0	0	0	5	0	2	0
430030	Alecrim/RS	6	4	4	0	0	4	2	0	0	0	0	0	0	0
430040	Alegrete/RS	82	2	38	0	22	0	12	0	7	0	0	2	3	0
430045	Alegria/RS	5	26	0	3	3	0	2	0	0	23				
430050	Alpestre/RS	8	6	5	0	2	0	1	0	0	6	0	0	0	0
430055	Alto Alegre/RS	3	0	1		1		1		0		0		0	
420075	Alto Bela Vista/SC	1	2	0	2	1	0								
412862	Alto Paraíso/PR	22	0	7	0	8	0	6	0	1	0	0	0	0	0
410060	Alto Paraná/PR	33	10	11	1	5	9	5	0			12	0		
410070	Alto Piquiri/PR	7	0	3	0	3	0	0	0	0	0			1	0
410050	Altônia/PR	13	30	13	0	0	20	0	10						
430060	Alvorada/RS	0	55												
410090	Amaporã/PR	5	0												
430064	Ametista do Sul/RS	6	6	0	6	5	0	1	0	0	0	0	0	0	0
410105	Anahy/PR	10	0	10	0										
410110	Andirá/PR	30	4	11	3	4	0	4	0	2	1	4	0	5	0
410115	Ângulo/PR	9	0	4	0	2	0	2	0	0	0	0	0	1	0
420110	Anitápolis/SC	5	0	2	0	1	0	1	0	1	0	0	0	0	0
410120	Antonina/PR	52	0	11		15		15		11		0		0	
430080	Antônio Prado/RS	24	7	0	7	7	0	17	0	0	0	0	0	0	0
420125	Apiúna/SC	16	0	4	0	2	0	10	0	0	0	0	0	0	0
410140	Apucarana/PR	69	41	0	37	35	0	13	0	0	3	18	0	3	1
410150	Arapongas/PR	127	56	127	26		15				15				
430087	Araricá/RS	8	8	0	3	2	0	6	0	0	5				
410180	Araucária/PR	8	186	0	69	0	26	0	66	0	12	0	4	8	9
420150	Armazém/SC	8	9	4	0	2	0	1	0	0	9			1	0
430100	Arroio do Meio/RS			4		31		5						1	
430107	Arroio do Padre/RS	3	0	3											
430130	Arroio Grande/RS	12	20	0	4	1	0	3	0	2	16	5	0	1	0
420160	Arroio Trinta/SC	3	4	0	4	3	0	0	0	0	0	0	0	0	0

TABELA Ge05 - INFORMAÇÕES SOBRE TRABALHADORES REMUNERADOS, SEGUNDO O TIPO DE SERVIÇO REALIZADO

ANO DE
REFERÊNCIA
2009

Município	Quantidades de trabalhadores remunerados alocados no manejo de resíduos sólidos, segundo o tipo de serviço realizado													
	Total		Coleta		Varrição		Capina e roçada		Unidades de processamento		Outros serviços		Gerenciais ou administrativos	
Código	Público	Privado	Público	Privado	Público	Privado	Público	Privado	Público	Privado	Público	Privado	Público	Privado
Nome/UF	empreg.	empreg.	empreg.	empreg.	empreg.	empreg.	empreg.	empreg.	empreg.	empreg.	empreg.	empreg.	empreg.	empreg.
Região Sul	Ge015	Ge016	Co029	Co030	Va007	Va008	Cp005	Cp006	Up062	Up063	Ge047	Ge048	Ge050	Ge051
430140 Arvorezinha/RS	13	0	5	0	4	0	4	0	0	0	0	0	0	0
420170 Ascurra/SC	9	0	4	0	1	0	3	0	0	0	0	0	1	0
410210 Astorga/PR	45	7	9	0	25	0	3	3	0	0	4	4	4	0
430155 Áurea/RS	13	3	6	3	3	0	3	0	1	0				
420190 Aurora/SC														
430160 Bagé/RS	44	33	0	33	10	0	10	0	14	0	8	0	2	0
420200 Balneário Camboriú/SC	200	312	70	73	0	99	100	101	0	20	0	0	30	19
430163 Balneário Pinhal/RS	28	12	0	12	3	0	25	0	0	0	0	0	0	0
420208 Bandeirante/SC	1	3	0	3	0	0	1	0	0	0	0	0	0	0
410250 Barbosa Ferraz/PR	26	0	5		9		5		2		2		3	
430185 Barra do Guarita/RS	3	0			3	0								
430187 Barra do Quaraí/RS	17		5		3		6		1				2	
430192 Barra do Rio Azul/RS	2	3	0	3	1	0	1	0						
410260 Barracão/PR	3	2												
430200 Barros Cassal/RS	14	0	4	0	3	0	6	0	0	0	0	0	1	0
410275 Bela Vista da Caroba/PR	0	0												
410280 Bela Vista do Paraíso/PR	8	9												
420213 Bela Vista do Toldo/SC	2	0	2	0										
420220 Benedito Novo/SC	8	0	4	0	1	0	3	0						
430210 Bento Gonçalves/RS	87	46	0	40	27	0	50	0	0	5	5	0	5	1
410290 Bituruna/PR	27	23	11	0	2	0	14	0	0	23	0	0	0	0
410302 Boa Esperança do Iguaçu/PR	4	8	0	3	0	0	4	0	0	5				
410304 Boa Ventura de São Roque/PR	6	1	2	0	1	0	1	0	1	0	0	1	1	0
430215 Boa Vista das Missões/RS	10		4				4				1		1	
410310 Bocaiúva do Sul/PR	8	0	4	0					0	0	2	0	2	0
420257 Bom Jesus do Oeste/SC	4	5	0	2	2	0	2	0	0	2	0	1		
410315 Bom Jesus do Sul/PR	0	0												
430230 Bom Jesus/RS	4	3	2	3	1	0	1	0	0	0	0	0	0	0
430235 Bom Princípio/RS	8	11	3	9	3	0	1	0	0	2			1	0
420260 Bom Retiro/SC	7	0	6	0	1	0	0	0	0	0	0	0	0	0
420245 Bombinhas/SC	10	9	0	8	0	0	7	0	0	0	0	0	3	1
410330 Borrazópolis/PR	30	0	11	0	10	0	2	0			4	0	3	0
430250 Bossoroca/RS	11	0	5		3				2				1	
430258 Bozano/RS	0	0												
420280 Braço do Norte/SC	12	12	0	12	6	0	4	0					2	0
420285 Braço do Trombudo/SC	7	5	0	3	4	0	3	0	0	2				
410335 Braganey/PR	8	0	5		3									
420290 Brusque/SC	23	85	0	50	8	0	14	0	0	25			1	10
420300 Caçador/SC	12	11	0	10	10	0	2	0	0	1	0	0		

TABELA Ge05 - INFORMAÇÕES SOBRE TRABALHADORES REMUNERADOS, SEGUNDO O TIPO DE SERVIÇO REALIZADO

ANO DE
REFERÊNCIA
2009

Município	Quantidades de trabalhadores remunerados alocados no manejo de resíduos sólidos, segundo o tipo de serviço realizado													
	Total		Coleta		Varrição		Capina e roçada		Unidades de processamento		Outros serviços		Gerenciais ou administrativos	
Código	Público	Privado	Público	Privado	Público	Privado	Público	Privado	Público	Privado	Público	Privado	Público	Privado
Nome/UF	empreg.	empreg.	empreg.	empreg.	empreg.	empreg.	empreg.	empreg.	empreg.	empreg.	empreg.	empreg.	empreg.	empreg.
Região Sul	Ge015	Ge016	Co029	Co030	Va007	Va008	Cp005	Cp006	Up062	Up063	Ge047	Ge048	Ge050	Ge051
430280 Caçapava do Sul/RS	16	13	0	7	4	0	8	0	0	4			4	2
430290 Cacequi/RS	5	21												
430310 Cachoeirinha/RS	11	180	3	53	0	45	0	46			0	26	8	10
410345 Cafelândia/PR	32	20	5	3	12	10	12	5	1	0			2	2
430340 Caiçara/RS	12	3	0	3	4	0	6	0			2	0		
430350 Camaquã/RS	15	20												
430360 Cambará do Sul/RS		17				17								
410370 Cambé/PR	139	0	45	0	40	0	36	0	6	0	0	0	12	0
430367 Campestre da Serra/RS	0	3		3										
410400 Campina Grande do Sul/PR	37	0	18	0	8	0	10	0	0	0	0	0	1	0
410405 Campo Bonito/PR	7	2	0	2	2	0	3	0	1	0	0	0	1	0
410410 Campo do Tenente/PR	1	2			0	2	1	0						
410420 Campo Largo/PR	6	68	0	29	0	17	0	18	0	1	3	2	3	1
430410 Campos Borges/RS	8	3	0	3	4	0	4	0	0	0	0	0	0	0
420360 Campos Novos/SC														
430420 Candelária/RS	0	24	0	8	0	3	0	0	0	5	0	3	0	5
430430 Cândido Godói/RS	6	4	0	4	4	0	1	0	0	0	0	0	1	0
410442 Cândói/PR	3	7	3	3	0	4								
430440 Canela/RS	42	57	0	17	18	0	12	0	0	20	7	16	5	4
420370 Canelinha/SC	17	9	0	4	8	0	8	0	0	4			1	1
430450 Canguçu/RS	26	0	8	0	6	0	11	0	1	0			0	0
430460 Canoas/RS	42	267	0	65	9	68	0	110	5	0	0	10	28	14
410450 Capanema/PR	7	7	3	7	0	0	4	0	0	0				
420325 Capão Alto/SC	8	5	0	5	5	0	3	0	0	0	0	0	0	0
430466 Capão do Leão/RS	18		10		4		4							
410460 Capitão Leônidas Marques/PR			8		7		3				6			
430469 Capitão/RS	3	0	2	0	1	0								
420395 Capivari de Baixo/SC														
430467 Capivari do Sul/RS	17	5	0	5			17	0						
430471 Caraaí/RS	4	1	3				1		0	1				
430470 Carazinho/RS	30	64	0	28	5	18	19	12	0	0	5	5	1	1
410470 Carlópolis/PR	6	56	0	5	0	18	4	3	0	27	1	3	1	0
430490 Casca/RS	3	13		5	3	2		2		4				
410480 Cascavel/PR	41	308	9	68	0	100	0	127	2	13	30	0		
430495 Caseiros/RS	3	4	0	4	2	0	1	0						
410490 Castro/PR	32	62	0	20	15	9	15	25	0	5			2	3
420400 Catanduvas/SC	23	4	3	4	7		10				3			
430500 Catuípe/RS	15	0	5		5		5		0	0	0	0	0	0
420410 Caxambu do Sul/SC	4	3	0	3	2	0	2	0	0	0	0	0	0	0

TABELA Ge05 - INFORMAÇÕES SOBRE TRABALHADORES REMUNERADOS, SEGUNDO O TIPO DE SERVIÇO REALIZADO

ANO DE
REFERÊNCIA
2009

Município	Quantidades de trabalhadores remunerados alocados no manejo de resíduos sólidos, segundo o tipo de serviço realizado													
	Total		Coleta		Varrição		Capina e roçada		Unidades de processamento		Outros serviços		Gerenciais ou administrativos	
Código	Público	Privado	Público	Privado	Público	Privado	Público	Privado	Público	Privado	Público	Privado	Público	Privado
Nome/UF	empreg.	empreg.	empreg.	empreg.	empreg.	empreg.	empreg.	empreg.	empreg.	empreg.	empreg.	empreg.	empreg.	empreg.
Região Sul	Ge015	Ge016	Co029	Co030	Va007	Va008	Cp005	Cp006	Up062	Up063	Ge047	Ge048	Ge050	Ge051
430510 Caxias do Sul/RS	24	516	0	271	0	101	0	99	0	14	22	0	2	31
430512 Cerrito/RS	19	3	0	3	6	0	13	0	0	0	0	0	0	0
420419 Chapadão do Lageado/SC	2	0	2	0										
420420 Chapecó/SC	2	132	0	52	0	30	0	17			0	30	2	3
430535 Charqueadas/RS	0	44		8		36			0	0	0	0	0	0
430537 Charrua/RS	3	5	0	3	2	0	1	0	0	2	0	0	0	0
410540 Chopinzinho/PR	19	0	8	0	5	0	3	0	1	0	0	0	2	0
430543 Chui/RS	14	0	4	0	4	0	3	0	2	0			1	0
410550 Cianorte/PR	19	121	3	30	0	45	4	30	0	12			12	4
410560 Cidade Gaúcha/PR	12	0	5		5								2	
430550 Ciriaco/RS	8	0	4	0	4	0	0	0	0	0	0	0	0	0
420425 Cocal do Sul/SC	13	0	7	0	3	0	3	0	0	0	0	0	0	0
430558 Colinas/RS	9		3		3		3							
410580 Colombo/PR		71												
410590 Colorado/PR	18	0	14	0	4	0	0	0	0	0	0	0	0	0
420430 Concórdia/SC	19	50	0	27	0	11	10	0	1	5	5	0	3	7
430570 Condor/RS	0	4		4		0		0		0		0		0
410610 Conselheiro Mairinck/PR	15	1	3	1	5	0	0	0	0	0	7	0	0	0
430583 Coqueiro Baixo/RS	1	1	1	1	0	0	0	0	0	0				
430585 Coqueiros do Sul/RS	3	5	3	5										
410640 Cornélio Procopio/PR	50	20	20	0	0	20	10	0	5	0			15	0
420440 Coronel Freitas/SC	7	3	0	3	2	0	4	0					1	0
420445 Coronel Martins/SC	4	3	2	3	0	0	1	0	0	0			1	0
430593 Coronel Pilar/RS														
410650 Coronel Vivida/PR	2	32	0	10	0	14	0	0	0	8	0	0	2	0
420450 Corupá/SC	11	0	3	0	4	0	3	0					1	0
420460 Criciúma/SC	0	118		44		23		27				16		8
430605 Cristal/RS	10	6	0	4	0	0	5	0	0	0	5	2	0	0
430610 Cruz Alta/RS	0	14												
410660 Cruzeiro do Oeste/PR	32	0	15		10		6		1					
410685 Cruzmaltina/PR	8		2	0	5	0							1	
410690 Curitiba/PR	120	2.352	0	713	0	670	0	277	0	254	15	373	105	65
420480 Curitiba/SC	36	10	0	10	19	0	11	0	0	0	5	0	1	0
430632 Derrubadas/RS	0	5	0	3	0	2	0	0	0	0	0	0	0	0
430635 Dezesseis de Novembro/RS	0	3												
410712 Diamante do Sul/PR	5	0	5	0										
410715 Diamante D'Oeste/PR	22	0	8	0	10	0	4	0						
420500 Dionísio Cerqueira/SC	11	12	0	6	0	6	0	0	0	0	11	0	0	0
430642 Dois Irmãos das Missões/RS														

TABELA Ge05 - INFORMAÇÕES SOBRE TRABALHADORES REMUNERADOS, SEGUNDO O TIPO DE SERVIÇO REALIZADO

ANO DE REFERÊNCIA
2009

Município		Quantidades de trabalhadores remunerados alocados no manejo de resíduos sólidos, segundo o tipo de serviço realizado													
		Total		Coleta		Varrição		Capina e roçada		Unidades de processamento		Outros serviços		Gerenciais ou administrativos	
		Público	Privado	Público	Privado	Público	Privado	Público	Privado	Público	Privado	Público	Privado	Público	Privado
		empreg.	empreg.	empreg.	empreg.	empreg.	empreg.	empreg.	empreg.	empreg.	empreg.	empreg.	empreg.	empreg.	empreg.
Código	Nome/UF	Ge015	Ge016	Co029	Co030	Va007	Va008	Cp005	Cp006	Up062	Up063	Ge047	Ge048	Ge050	Ge051
Região Sul															
430640	Dois Irmãos/RS	25	27	16	0	2	0	3	6	2	21	0	0	2	0
430650	Dom Feliciano/RS	4	0	2	0	2	0	0	0	0	0	0	0	0	0
430660	Dom Pedrito/RS	0	42		11		6		16		5				4
420510	Dona Emma/SC	6	4	0	4	3	0	3	0	0	0			0	0
430670	Dona Francisca/RS	2	6												
430673	Doutor Mauricio Cardoso/RS	5	3	0	3	2	0	2	0	0	0	0	0	1	0
420515	Doutor Pedrinho/SC	8	0	2		3		2		0				1	
430675	Doutor Ricardo/RS	1	1	1	1	0	0	0	0	0	0				
430680	Encantado/RS														
430690	Encruzilhada do Sul/RS	221.455	0												
420517	Entre Rios/SC	0	2												
430693	Entre-Ijuís/RS	6	3	0	3	3	0	2	0	0	0	0	0	1	0
430697	Erebango/RS	6	1	4	1	2	0	0	0	0	0	0	0	0	0
430700	Erechim/RS	27	105	2	58	0	18	21	0	1	21	0	6	3	2
420519	Ermo/SC	3	0	2	0	1	0	0	0	0	0	0	0	0	0
430705	Ernestina/RS	10	0												
430720	Erval Grande/RS														
430730	Erval Seco/RS	3	4	3	4										
420520	Erval Velho/SC	10	10	3	4	2	0	2	0	0	3	2	0	1	3
430745	Esperança do Sul/RS	3	0												
430750	Espumoso/RS	18		6		5		3				3		1	
430760	Estância Velha/RS	12	50	0	17	8	0	0	31	2	0	0	0	2	2
430781	Estrela Velha/RS	3	4	1	0	1	0	1	0	0	2	0	2	0	0
430780	Estrela/RS	24	24												
430786	Fagundes Varela/RS			0	3			1	0					1	0
410755	Farol/PR	3	0	3	0					0	0	0	0		
430790	Farroupilha/RS	0	56												
430800	Faxinal do Soturno/RS	9	4	0	4	6	0	3	0						
410760	Faxinal/PR	23	0	8		10		5							
430805	Faxinalzinho/RS	6	4	0	2	4	0	2	0	0	2	0	0	0	0
410765	Fazenda Rio Grande/PR	0	46	0	25	1	20			0	0				
430810	Feliz/RS	13	12	0	6	3	0	6	0	0	4	3	0	1	2
410770	Fênix/PR	9	1	3	1	6	0	0	0	0	0	0	0		
430820	Flores da Cunha/RS	18	20	0	9	12	0	6	0	0	11				
410790	Floresta/PR	11	0	3	0	3	0	1	0	3	0	0	0	1	0
420540	Florianópolis/SC	1.437	107	317	0	170	0	195	2	12	87	704	0	39	18
430840	Formigueiro/RS	5	7	0	7	5	0								
410820	Formosa do Oeste/PR			5		2		6							
420543	Formosa do Sul/SC														

TABELA Ge05 - INFORMAÇÕES SOBRE TRABALHADORES REMUNERADOS, SEGUNDO O TIPO DE SERVIÇO REALIZADO

ANO DE
REFERÊNCIA
2009

Município	Quantidades de trabalhadores remunerados alocados no manejo de resíduos sólidos, segundo o tipo de serviço realizado													
	Total		Coleta		Varrição		Capina e roçada		Unidades de processamento		Outros serviços		Gerenciais ou administrativos	
Código Nome/UF	Público	Privado	Público	Privado	Público	Privado	Público	Privado	Público	Privado	Público	Privado	Público	Privado
	empreg.	empreg.	empreg.	empreg.	empreg.	empreg.	empreg.	empreg.	empreg.	empreg.	empreg.	empreg.	empreg.	empreg.
Região Sul	Ge015	Ge016	Co029	Co030	Va007	Va008	Cp005	Cp006	Up062	Up063	Ge047	Ge048	Ge050	Ge051
420545 Forquilha/SC	14	0	5	0	6	0	2	0					1	0
410830 Foz do Iguaçu/PR	16	269	4	107	4	53	4	35	4	14		40		20
420550 Fraiburgo/SC	6	14	0	6	3	8			3	0				
410840 Francisco Beltrão/PR	55	0	36	0	14	0	2	0	3	0				
420555 Frei Rogério/SC	9	2	5	2	2	0	2	0	0	0	0	0	0	0
420560 Galvão/SC	13	3	0	3	2	0	4	0	0	0	0	0	7	0
430860 Garibaldi/RS														
430865 Garruchos/RS	4	0	4	0										
420580 Garuva/SC	6		3		3									
420590 Gaspar/SC	30	35												
430880 General Câmara/RS	13		4	0	5	0	3	0					1	0
410850 General Carneiro/PR	12	9	5	0	2	5	4	4	1	0	0	0	0	0
420600 Governador Celso Ramos/SC	18													
430912 Gramado dos Loureiros/RS	3	64	2	0	1	0	0	0	0	60	0	0	0	4
420610 Grão Pará/SC	11	20	4	0	4	0	3	0	0	20				
430920 Gravataí/RS	44	215	0	60	0	45	0	65	0	25	0	20	44	0
430925 Guabiju/RS	5	0	2		1		1		1		0		0	
430930 Guaíba/RS	19	98	4	31	6	11	0	24	0	8	0	14	9	10
410880 Guaíba/PR	40	8	9	0	6	0	9	8	2	0	12	0	2	0
410890 Guairacá/PR	10	0	6		2		1	0	0	0	1	0	0	0
410900 Guapirama/PR	8	0	4		4									
430940 Guaporé/RS	2	9	2	9										
410910 Guaporema/PR	15													
420650 Guaramirim/SC														
430950 Guarani das Missões/RS	11	0	5	0	2	0	4	0	0	0	0	0	0	0
410940 Guarapuava/PR	192	0	80	0	35	0	59	0	0	0	0	0	18	0
420670 Herval d'Oeste/SC	14	8	0	4	6	0	8	0	0	4				
430965 Hulha Negra/RS	6	2	4	0	2	0	0	0	0	2	0	0	0	0
430980 Ibiçá/RS	4	5	0	5	2	0	2	0						
420680 Ibicaré/SC	1	3	0	3	1	0								
410980 Ibiporã/PR	18	103	1	48	1	43	12	8	1	0	3	4		
430990 Ibiraiaras/RS	6	3												
420690 Ibirama/SC	10	9		6	7		2			1	0	0	1	2
431000 Ibirubá/RS	5	9	0	6	3	0	1	0	0	1			1	2
420700 Içara/SC	14	39	0	21	6	0			0	18	0	0	8	0
410990 Icaraima/PR	16	0												
431010 Igrejinha/RS	9	63	2	15	0	7	0	16	7	25	0	0	0	0
411005 Iguatu/PR	7	0	3	0	4	0	0	0	0	0	0	0	0	0
431020 Ijuí/RS	3	43	0	35	0	6	0	0	2	0	0	0	1	2

TABELA Ge05 - INFORMAÇÕES SOBRE TRABALHADORES REMUNERADOS, SEGUNDO O TIPO DE SERVIÇO REALIZADO

ANO DE REFERÊNCIA
2009

Município		Quantidades de trabalhadores remunerados alocados no manejo de resíduos sólidos, segundo o tipo de serviço realizado													
		Total		Coleta		Varrição		Capina e roçada		Unidades de processamento		Outros serviços		Gerenciais ou administrativos	
		Público	Privado	Público	Privado	Público	Privado	Público	Privado	Público	Privado	Público	Privado	Público	Privado
		empreg.	empreg.	empreg.	empreg.	empreg.	empreg.	empreg.	empreg.	empreg.	empreg.	empreg.	empreg.	empreg.	empreg.
Código	Nome/UF	Ge015	Ge016	Co029	Co030	Va007	Va008	Cp005	Cp006	Up062	Up063	Ge047	Ge048	Ge050	Ge051
Região Sul															
431030	Ilópolis/RS	13	0	4		4		1		1		2		1	
420720	Imarui/SC	8	3	0	3	3	0	5	0	0	0	0	0	0	0
431033	Imbé/RS		235				35		20				180		
420730	Imbituba/SC	49	38	4	18	32	8	12	10					1	2
420740	Imbuia/SC	7	6	0	3	4	0	2	0	0	3	0	0	1	0
431036	Imigrante/RS	13	3	4	3	2	0	6	0					1	0
411020	Inácio Martins/PR	7	0												
420757	Iomerê/SC	7	3	3	3	2	0	2	0						
420760	Ipira/SC	2	7	2	3		2		2						
431046	Ipiranga do Sul/RS		0												
420770	Ipumirim/SC	4	19	0	4	1	1	2	0	0	13	0	1	1	0
431050	Iraí/RS	13	8	2	6	8	0	2	2	0	0	0	0	1	0
420780	Irani/SC	3	44	0	4			3	0	0	38			0	2
411070	Irati/PR	22	16	10	0	3	0	3	16	1	0	3	0	2	0
411080	Iretama/PR	24	0	2	0	9	0	6	0	1	0	4	0	2	0
420790	Irineópolis/SC	4	2												
420800	Itá/SC		32		1		18		2		5		0		6
411090	Itaguajé/PR	12		5		2		1		2		0		2	
420810	Itaíópolis/SC	7	4	0	4	6	0	0	0	0	0	0	0	1	0
420820	Itajai/SC	0	306	0	75	0	69	0	57	0	15	0	66	0	24
411110	Itambé/PR	20	0	3	0	15	0	1	0	1	0	0	0	0	0
420830	Itapema/SC	10	77	0	30	3	29	5	0	0	0	0	14	2	4
420840	Itapiranga/SC	9	8	0	4	4	0	4	0	0	4	0	0	1	0
431060	Itaqui/RS			11	9	6			6	2					1
431065	Itati/RS														
420850	Ituporanga/SC	23	6	9	3	10	0	2	0	2	3				
411160	Ivatuba/PR	11	32	3	5	0	10	2	10	3	3	3	4		
431080	Ivoti/RS	25	15	5	0	4	0	7	0	0	15	9	0		
420860	Jaborá/SC	5	0			2	0	2	0					1	0
431085	Jaboticaba/RS	3	1	3	0	0	1								
411180	Jacarezinho/PR	19	29	17	3	0	12	0	6			0	8	2	0
420870	Jacinto Machado/SC	13	0	3	0	2	0	7	0	0	0	0	0	1	0
431110	Jaguari/RS	4	6	3	0	0	3	0	3	0	0	0	0	1	0
411210	Jandaia do Sul/PR	55	0	15		15		15				10			
411230	Japira/PR	8	3	3		3		2	3						
411240	Japurá/PR	6	0	6		0		0		0		0		0	
420890	Jaraguá do Sul/SC	16	137	0	47	0	62	6	0	0	26	8	0	2	2
411260	Jardim Olinda/PR	8	0	5		2		0		0		0		1	
420895	Jardinópolis/SC	0	3	0	3	0	0	0	0	0	0				

TABELA Ge05 - INFORMAÇÕES SOBRE TRABALHADORES REMUNERADOS, SEGUNDO O TIPO DE SERVIÇO REALIZADO

ANO DE
REFERÊNCIA
2009

Município	Quantidades de trabalhadores remunerados alocados no manejo de resíduos sólidos, segundo o tipo de serviço realizado													
	Total		Coleta		Varrição		Capina e roçada		Unidades de processamento		Outros serviços		Gerenciais ou administrativos	
Código	Público	Privado	Público	Privado	Público	Privado	Público	Privado	Público	Privado	Público	Privado	Público	Privado
Nome/UF	empreg.	empreg.	empreg.	empreg.	empreg.	empreg.	empreg.	empreg.	empreg.	empreg.	empreg.	empreg.	empreg.	empreg.
Região Sul	Ge015	Ge016	Co029	Co030	Va007	Va008	Cp005	Cp006	Up062	Up063	Ge047	Ge048	Ge050	Ge051
420900 Joaçaba/SC	0	41	0	10	0	8	0	15	0	3	0	2	0	3
411295 Juranda/PR	15	8	3	2	3	0	4	4	3	2			2	0
411300 Jussara/PR	17	0	3	0	3	0	4	0	1	0	4	0	2	0
420920 Lacerdópolis/SC	5	3												
420930 Lages/SC	41	96	2	8	23	37	14	0	0	46	0	0	2	5
431127 Lagoa dos Três Cantos/RS														
431130 Lagoa Vermelha/RS	0	41	0	8	0	8	0	7	0	18	0	0	0	0
431125 Lagoão/RS	6	0	3	0	1	0	1	0	0	0	0	0	1	0
420940 Laguna/SC									0	15				
411320 Lapa/PR	18	31		8	7	7	11	13		3				
411330 Laranjeiras do Sul/PR	27	12	25	0	0	6	0	6	1	0	0	0	1	0
420950 Laurentino/SC	3	3	0	3	3	0	0	0	0	0	0	0	0	0
420960 Lauro Muller/SC	4	12	0	6	4	0	0	6						
431150 Lavras do Sul/RS	16	2	3	1	1	0	8	0	1	1	0	0	3	0
411340 Leopólis/PR	12	0	2	0	4	0	1	0	0	0	3	0	2	0
420985 Lindóia do Sul/SC	1	5	0	4	0	1	1	0	0	0	0	0	0	0
431162 Lindolfo Collor/RS	1	3	0	3	1	0								
431164 Linha Nova/RS	3	3	0	3	0	0	3	0	0	0	0	0	0	0
411350 Loanda/PR	15	4	10	0	4	0	0	4	0	0	0	0	1	0
411360 Lobato/PR	18	7	8	2	3	0	2	0	0	5	5	0	0	0
411373 Luiziana/PR			22	0										
411375 Lunardelli/PR	15	1												
411380 Lupionópolis/PR	17	0	6	0	8	0	3	0	0	0	0	0	0	0
421003 Luzerna/SC	7	3	0	3	5	0	2	0	0	0	0	0	0	0
431171 Maçambará/RS	10	0	4	0	1	0	1	0	2		2			
431170 Machadinho/RS	3	5	0	5	3	0								
421010 Mafra/SC	20	35	0	10	11	0	9	0	0	19	0	0	0	6
411390 Mallet/PR	7	0	7	0										
411410 Mandaguapé/PR	31	0	6	0	15	0	10	0						
411435 Manfrinópolis/PR														
411440 Mangueirinha/PR	46	0	8	0	17	0	10	0	0	0	11	0	0	0
431175 Manoel Viana/RS	16	0	5	0	4	0	4	0			2	0	1	0
431177 Maquiné/RS	5	2												
421040 Maracajá/SC	3	9	3	0		1		2	0	5	0	0	0	1
431180 Marau/RS	0	50	0	22	0	4	0	0	0	24				
421055 Marema/SC	4	2	0	2	2	0	2	0	0	0	0	0	0	0
411470 Maria Helena/PR	10	0	3	0	3	0	3	0	0	0	0	0	1	0
411490 Marilândia do Sul/PR	15	3	5	3	6	0	4	0						
411520 Maringá/PR	347	0	144	0	128	0	51	0	4	0	10	0	10	0

TABELA Ge05 - INFORMAÇÕES SOBRE TRABALHADORES REMUNERADOS, SEGUNDO O TIPO DE SERVIÇO REALIZADO

ANO DE
REFERÊNCIA
2009

Município	Quantidades de trabalhadores remunerados alocados no manejo de resíduos sólidos, segundo o tipo de serviço realizado													
	Total		Coleta		Varrição		Capina e roçada		Unidades de processamento		Outros serviços		Gerenciais ou administrativos	
Código	Público	Privado	Público	Privado	Público	Privado	Público	Privado	Público	Privado	Público	Privado	Público	Privado
Nome/UF	empreg.	empreg.	empreg.	empreg.	empreg.	empreg.	empreg.	empreg.	empreg.	empreg.	empreg.	empreg.	empreg.	empreg.
Região Sul	Ge015	Ge016	Co029	Co030	Va007	Va008	Cp005	Cp006	Up062	Up063	Ge047	Ge048	Ge050	Ge051
411530 Mariópolis/PR	7	8												
411535 Maripá/PR	6	13	0	3	2	7	3	0	0	2			1	1
411545 Marquinho/PR	2	4	1	0	0	1	0	1	1	0	0	2	0	0
421060 Massaranduba/SC	11	3	6	3	3		2							
411560 Matelândia/PR	10	0	1		2		4		1		1		1	
431217 Mato Queimado/RS	3	0	3	0										
421070 Matos Costa/SC														
411575 Mauá da Serra/PR	25	0	10		10		5							
431220 Maximiliano de Almeida/RS	9	0	3		2		2						2	
411580 Medianeira/PR	17	31	9	15	1	9	2	6	2	0	0	0	3	1
411585 Mercedes/PR	4	4	0	4	4	0	0	0	0	0	0	0	0	0
411590 Mirador/PR	11		3		4		3		1					
421085 Mirim Doce/SC	8	4	0	4	5	0	3	0	0	0	0	0	0	0
431235 Montauri/RS														
431238 Monte Belo do Sul/RS	3	4	0	4	2	0	0	0	0	0	0	0	1	0
421110 Monte Castelo/SC	3	8	0	8	1	0	2	0	0	0	0	0	0	0
431240 Montenegro/RS	3	34	0	26	0	8					3	0		
411620 Morretes/PR	23	22	10	10	4	7	0	5	9	0	0	0	0	0
431244 Morrinhos do Sul/RS	0	2												
431245 Morro Redondo/RS	8	6	4	0	2	0	2	0	0	6	0	0	0	0
431250 Mostardas/RS	3	3	3	3										
431260 Muçum/RS	0	0												
431265 Não-Me-Toque/RS	3	11	0	7	0	4	2	0	0	0	0	0	1	0
431267 Nicolau Vergueiro/RS		3	0	3										
431275 Nova Alvorada/RS	10	0	4	0	2	0	2	0	1	0	0	0	1	0
411660 Nova América da Colina/PR	12		5		4		3							
431290 Nova Bassano/RS	2	6												
431300 Nova Brésia/RS	5	0	3		2									
431301 Nova Candelária/RS	4	0	2	0	1	0	1	0	0	0	0	0	0	0
411695 Nova Esperança do Sudoeste/PR	3	5	0	5	1	0	2	0	0	0	0	0	0	0
431303 Nova Esperança do Sul/RS	8	0	4	0	2	0	2	0	0	0	0	0	0	0
411690 Nova Esperança/PR	68	0	31		32		5		0		0		0	0
411700 Nova Fátima/PR	6	0	0	0	5	0	0	0	0	0	0	0	1	0
431306 Nova Hartz/RS	16	20	7	4	1	0	6	0	1	15	0	0	1	1
421145 Nova Itaberaba/SC														
411705 Nova Laranjeiras/PR	8	3	8	3										
411710 Nova Londrina/PR	19	0	7	0	6	0	6	0	0	0	0	0	0	0
411720 Nova Olímpia/PR	23	0	5	0	4	0	10	0	1	0	0	0	3	0
431308 Nova Pádua/RS	8	0	2	0	3	0	2	0	0	0	0	0	1	0

TABELA Ge05 - INFORMAÇÕES SOBRE TRABALHADORES REMUNERADOS, SEGUNDO O TIPO DE SERVIÇO REALIZADO

ANO DE
REFERÊNCIA
2009

Município	Quantidades de trabalhadores remunerados alocados no manejo de resíduos sólidos, segundo o tipo de serviço realizado													
	Total		Coleta		Varrição		Capina e roçada		Unidades de processamento		Outros serviços		Gerenciais ou administrativos	
Código	Público	Privado	Público	Privado	Público	Privado	Público	Privado	Público	Privado	Público	Privado	Público	Privado
Nome/UF	empreg.	empreg.	empreg.	empreg.	empreg.	empreg.	empreg.	empreg.	empreg.	empreg.	empreg.	empreg.	empreg.	empreg.
Região Sul	Ge015	Ge016	Co029	Co030	Va007	Va008	Cp005	Cp006	Up062	Up063	Ge047	Ge048	Ge050	Ge051
431310 Nova Palma/RS	8	5	0	4	4	0	2	0	0	0	0	0	2	1
431320 Nova Petrópolis/RS	15	10												
411725 Nova Prata do Iguçu/PR	26	1	13	1	5	0	5	0	0	0	0	0	3	0
431335 Nova Roma do Sul/RS	4	5	0	3	2	0	2	0	0	2	0	0	0	0
411721 Nova Santa Bárbara/PR	18	0	5	0	5	0	6	0					2	0
431337 Nova Santa Rita/RS	10	16	0	12	5	4	5	0	0	0	0	0	0	0
421150 Nova Trento/SC	8		4		2		2							
431340 Novo Hamburgo/RS	2	105	0	24	0	45	0	25	0	11	0	0	2	0
421165 Novo Horizonte/SC	1	4	0	4	0	0	1	0	0	0	0	0		
411729 Novo Itacolomi/PR	4	2	4	2	0	0	0	0	0	0	0	0	0	0
431344 Novo Tiradentes/RS	2	0			1	0	1	0						
421170 Orleans/SC	25	0	10	0	8	0	6	0	1	0	0	0	0	0
431350 Osório/RS	36	42		12	15		15			30			6	
411740 Ourizona/PR	17	8	6	3	6	2	5	3						
431360 Paim Filho/RS	6	0	3		2		1		0		0		0	
421200 Palma Sola/SC	11	7	0	4	6	0	4	0	0	3	0	0	1	0
431370 Palmeira das Missões/RS	17	12	0	12	17	0	0	0						
411790 Palotina/PR														
431395 Pantano Grande/RS	6	4	0	4	2	0	4	0	0	0	0	0	0	0
421220 Papanduva/SC														
411820 Paranaguá/PR	183	57	48	0	18	3	96	51	6	0	0	0	15	3
411840 Paranavaí/PR	23	80	0	41	0	28	19	0	2	8	0	0	2	3
431403 Pareci Novo/RS	4	3	0	3			4	0						
431405 Parobé/RS	12	31	0	14	12	0	0	17	0	0	0	0	0	0
431406 Passa Sete/RS	4	4	2	0	1	0	1	0	0	2	0	2		
431410 Passo Fundo/RS	46	116	12	69	31	27	0	0	0	0	0	0	3	20
411860 Paula Freitas/PR														
431415 Paverama/RS	9	3	0	3	2	0	7	0	0	0	0	0	0	0
431417 Pedras Altas/RS	6	0	3	0	1	0	1	0					1	0
431420 Pedro Osório/RS	14	0												
431430 Pejuçara/RS	5	0												
431440 Pelotas/RS	18	438	4	85	0	123	0	88	5	22	0	120	9	0
421250 Penha/SC	25	33	0	20	13	0	12	0	0	13				
421260 Peritiba/SC	8	0	3	0	3	0	2	0	0	0	0	0	0	0
411885 Perobal/PR	17	0	8		6		2						1	
411890 Pérola/PR	0													
421270 Petrolândia/SC	9	0	5	0	3	0	1	0	0	0	0	0	0	0
421280 Piçarras/SC	60	14	9	8	0	0	38	0	0	2	8	0	5	4
411910 Piên/PR	3	5	0	4	2	0	1	0	0	1			0	0

TABELA Ge05 - INFORMAÇÕES SOBRE TRABALHADORES REMUNERADOS, SEGUNDO O TIPO DE SERVIÇO REALIZADO

ANO DE
REFERÊNCIA
2009

Município	Quantidades de trabalhadores remunerados alocados no manejo de resíduos sólidos, segundo o tipo de serviço realizado													
	Total		Coleta		Varrição		Capina e roçada		Unidades de processamento		Outros serviços		Gerenciais ou administrativos	
Código Nome/UF	Público	Privado	Público	Privado	Público	Privado	Público	Privado	Público	Privado	Público	Privado	Público	Privado
	empreg.	empreg.	empreg.	empreg.	empreg.	empreg.	empreg.	empreg.	empreg.	empreg.	empreg.	empreg.	empreg.	empreg.
Região Sul	Ge015	Ge016	Co029	Co030	Va007	Va008	Cp005	Cp006	Up062	Up063	Ge047	Ge048	Ge050	Ge051
411915 Pinhais/PR	0	99	0	44	0	9	0	40	0	0	0	6	0	0
431446 Pinhal da Serra/RS	5	0												
431447 Pinhal Grande/RS	4	12	0	4	2	0	2	0	0	8	0	0	0	0
431445 Pinhal/RS	2	3	0	1	1	1	0	0	0	1	1	0	0	0
411920 Pinhalão/PR	37	7	12	6	15	0	10	0					0	1
411930 Pinhão/PR	20	22	12			8	8					14		
431449 Pinheirinho do Vale/RS	5	0	5	0										
421300 Pinheiro Preto/SC	5	26	2	0	2	0	1	0	0	26	0	0	0	0
411940 Pirai do Sul/PR	3	7	0	4	3	0			0	2			0	1
431455 Pirapó/RS	5	3	3	3	1	0	1	0	0	0	0	0	0	0
421310 Piratuba/SC		10		3		7								
411960 Pitanga/PR	35	0	14	0	21	0								
421315 Planalto Alegre/SC	0	3	0	3										
431475 Poço das Antas/RS	0	3	0	3	0	0	0	0	0	0	0	0	0	0
411990 Ponta Grossa/PR	0	152	0	82	0	31	0	10	0	8	0	20	0	1
411995 Pontal do Paraná/PR			1	16		30							6	
421330 Ponte Alta/SC	5	5	5	5										
431478 Ponte Preta/RS	2	0	1	0	0	0			1	0	0	0	0	0
421340 Ponte Serrada/SC	5	5	0	5	3	0	2	0	0	0	0	0	0	0
412000 Porecatu/PR	20	0	5		7		5		3					
431490 Porto Alegre/RS	1.135	1.864	24	638	6	604	5	328	116	11	437	283	547	0
421350 Porto Belo/SC	27	8	8	0	8	3	7	3	0	0	0	0	4	2
431500 Porto Lucena/RS	29	0	4	0	7	0	7	0	0	0	11	0	0	0
431505 Porto Mauá/RS	0	6												
412030 Porto Vitória/PR	6	0	3	0	1	0	2	0	0	0	0	0	0	0
431510 Porto Xavier/RS	0													
431513 Pouso Novo/RS														
421370 Pouso Redondo/SC	8	11	0	6	3	0	3	0	0	0	0	0	2	5
421380 Praia Grande/SC	7	10	0	4	2	0	4	0	0	6	0	0	1	0
412035 Pranchita/PR	0	4	0	4	0	0	0	0	0	0	0	0	0	0
421390 Presidente Castello Branco/SC	8	0	2	0	1	0	1	0	4	0				
421400 Presidente Getúlio/SC	11	4	0	4	11	0								
431514 Presidente Lucena/RS	4	7	0	5	2	0	2	0	0	2	0	0	0	0
412050 Primeiro de Maio/PR	11	0	10	0	1	0	0	0	0	0	0	0	0	0
421415 Princesa/SC	1	4	1	0	0	0	0	0	0	3	0	0	0	1
431530 Quarai/RS	0	20	0	16							0	4		
412065 Quarto Centenário/PR	9	0	5	0	2	0	1	0	0	0			1	0
412070 Quatiguá/PR	14	1	4	0	6	0	3	0	1	1				
412080 Quatro Barras/PR	38	0	16	0	12	0	8	0	0	0	0	0	2	0

TABELA Ge05 - INFORMAÇÕES SOBRE TRABALHADORES REMUNERADOS, SEGUNDO O TIPO DE SERVIÇO REALIZADO

ANO DE
REFERÊNCIA
2009

Município	Quantidades de trabalhadores remunerados alocados no manejo de resíduos sólidos, segundo o tipo de serviço realizado													
	Total		Coleta		Varrição		Capina e roçada		Unidades de processamento		Outros serviços		Gerenciais ou administrativos	
Código Nome/UF	Público	Privado	Público	Privado	Público	Privado	Público	Privado	Público	Privado	Público	Privado	Público	Privado
	empreg.	empreg.	empreg.	empreg.	empreg.	empreg.	empreg.	empreg.	empreg.	empreg.	empreg.	empreg.	empreg.	empreg.
Região Sul	Ge015	Ge016	Co029	Co030	Va007	Va008	Cp005	Cp006	Up062	Up063	Ge047	Ge048	Ge050	Ge051
412085 Quatro Pontes/PR	3	9	1	4	0	5	1	0	1	0	0	0	0	0
412090 Quedas do Iguaçu/PR	12	10	12	0	0	8	0	0	0	2	0	0	0	0
431532 Quevedos/RS	5	0	3	0	1	0	1	0	0	0	0	0	0	0
412120 Quitandinha/PR		3		3										
412140 Realeza/PR	25		10		10		2		0	0	3		0	0
412150 Rebouças/PR	10	0	3				1		1		3		2	
431545 Relvado/RS	3	0	2	0	0	0	0	0	1	0	0	0	0	0
412175 Reserva do Iguaçu/PR	12	0	4		1		4		2				1	
412170 Reserva/PR	13	0	6		2		5							
412180 Ribeirão Claro/PR	40	0	9	0	16	0	0	0	15	0	0	0		
412210 Rio Bom/PR	11													
421460 Rio do Oeste/SC	4	8	0	4	3	0	1	0	0	4				
421480 Rio do Sul/SC	5	24	3	23									2	1
421470 Rio dos Cedros/SC	22	3	6	3	7		8						1	
421490 Rio Fortuna/SC			3	0										
431560 Rio Grande/RS	16	261	8	76	0	40	2	20	0	9	0	101	6	15
412230 Rio Negro/PR	6	48	6	7	0	6	0	9	0	19	0	1	0	6
431570 Rio Pardo/RS	34	0	16		10		0		0		6		2	
421505 Rio Rufino/SC	1	1												
431600 Rolante/RS	5	15	0	4	2	0	2	0	0	10	0	0	1	1
421520 Romelândia/SC	0	17	0	4	0	0	0	0	0	11	0	0	0	2
412250 Roncador/PR	10	0	5		4		0		0		0		1	
431620 Rondinha/RS	5	9	1	9	3	0	1	0	0	0	0	0	0	0
412260 Rondon/PR	26		14		3		3		3		0	0	3	
412270 Sabáudia/PR	11	0	2		8		1							
431643 Saldanha Marinho/RS	0	0												
412290 Salto do Itararé/PR	10													
431645 Salto do Jacuí/RS	5	3	5	3	0	0	0	0	0	0			0	0
412300 Salto do Lontra/PR	15	0	5	0	4	0	3	0	0	0	3	0	0	0
421540 Salto Veloso/SC	8	20	1	10	3	0	2	0	0	10	1	0	1	0
431650 Salvador do Sul/RS	9	10	3	5	0	0	5	0	0	5	0	0	1	0
421545 Sangão/SC	29	0	3		4		15		2		2		3	
431670 Santa Bárbara do Sul/RS														
412320 Santa Cecília do Pavão/PR	4	0	4	0										
412330 Santa Cruz de Monte Castelo/PR	20	0	4	0	4	0	4	0	1	0	7	0	0	0
431680 Santa Cruz do Sul/RS	2	81	0	35	0	24	0	14	0	7	1	0	1	1
412340 Santa Fé/PR	14	11												
412350 Santa Helena/PR	41	0	20	0	17	0	2	0	1	0			1	0
421555 Santa Helena/SC	5	8	1	3	4	0	0	0	0	4	0	0	0	1

TABELA Ge05 - INFORMAÇÕES SOBRE TRABALHADORES REMUNERADOS, SEGUNDO O TIPO DE SERVIÇO REALIZADO

ANO DE
REFERÊNCIA
2009

Município	Quantidades de trabalhadores remunerados alocados no manejo de resíduos sólidos, segundo o tipo de serviço realizado													
	Total		Coleta		Varrição		Capina e roçada		Unidades de processamento		Outros serviços		Gerenciais ou administrativos	
Código	Público	Privado	Público	Privado	Público	Privado	Público	Privado	Público	Privado	Público	Privado	Público	Privado
Nome/UF	empreg.	empreg.	empreg.	empreg.	empreg.	empreg.	empreg.	empreg.	empreg.	empreg.	empreg.	empreg.	empreg.	empreg.
Região Sul	Ge015	Ge016	Co029	Co030	Va007	Va008	Cp005	Cp006	Up062	Up063	Ge047	Ge048	Ge050	Ge051
412370 Santa Isabel do Ivaí/PR	12	0	3	0	1	0	5	0			3	0		
412382 Santa Lúcia/PR	7	0	3	0	1	0	1	0	0	0	1	0	1	0
431690 Santa Maria/RS	0	121												
412395 Santa Mônica/PR			5		5		2						1	
421560 Santa Rosa de Lima/SC	3	2												
421565 Santa Rosa do Sul/SC	10	0	3	0	4	0	3	0	0	0	0	0	0	0
431720 Santa Rosa/RS	62	135	47	0	0	100	0	0	0	35	0	0	15	0
431725 Santa Tereza/RS	2	7												
412405 Santa Terezinha de Itaipu/PR	16	6												
421567 Santa Terezinha/SC	4	3		3	2		2			0	0	0	0	0
431700 Santana da Boa Vista/RS			2		1									
431710 Santana do Livramento/RS	55	31	0	26	11	0	20	0	4	5	10	0	10	0
421569 Santiago do Sul/SC	0	0												
431750 Santo Ângelo/RS	15	67	6	21	0	29	6	14	0	0	0	0	3	3
431760 Santo Antônio da Patrulha/RS	0	16	0	6					0	10				
412410 Santo Antônio da Platina/PR	34	14	0	14	23	0	5	0	5				1	
431770 Santo Antônio das Missões/RS	15	4	4	4	1	0	6	0					4	0
431755 Santo Antônio do Palma/RS	3	2	1	0	0	0	1	0	0	2	0	0	1	0
412430 Santo Antônio do Paraíso/PR	10	0	4		4		2							
431775 Santo Antônio do Planalto/RS	5	2	3	0	1	0			0	2			1	0
431780 Santo Augusto/RS	18	0	18	0	0	0	0	0	0	0	0	0	0	0
431795 Santo Expedito do Sul/RS	4	0	2		1		1							
412450 Santo Inácio/PR	16	0	5		9		2		0		0		0	
421580 São Bento do Sul/SC	25	35	0	25	25	0	0	0	0	5	0	0	0	5
421575 São Bernardino/SC	1	3	0	3	1	0								
421590 São Bonifácio/SC	8		2		1		1		0		4		0	
431800 São Borja/RS	5	15												
421600 São Carlos/SC	9	3	0	3	3	0	2	0			3	0	1	0
431810 São Francisco de Assis/RS	10	0	3	0	2	0	2	0	1	0	1	0	1	0
421620 São Francisco do Sul/SC	29	126	0	30	18	51	11	25	0	8			0	12
431830 São Gabriel/RS	19	67	0	22	12	10	7	15	0	20				
421630 São João Batista/SC	57	6	8	6	38		7		4					
421635 São João do Itaperiú/SC	6	0	4		1		1		0		0		0	
421625 São João do Oeste/SC	5	5	0	3	2	0	1	0	0	2	0	0	2	0
421640 São João do Sul/SC	6	6	3	0	0	0	2	0	0	6	0	0	1	0
412510 São João do Triunfo/PR	10	2	3	0	4	0	2	2	0	0			1	0
412535 São Jorge do Patrocínio/PR	19	0	6	0	8	0	5	0	0	0	0	0	0	0
412520 São Jorge d'Oeste/PR	6	2												
412545 São José das Palmeiras/PR	6	0												

TABELA Ge05 - INFORMAÇÕES SOBRE TRABALHADORES REMUNERADOS, SEGUNDO O TIPO DE SERVIÇO REALIZADO

ANO DE
REFERÊNCIA
2009

Município	Quantidades de trabalhadores remunerados alocados no manejo de resíduos sólidos, segundo o tipo de serviço realizado													
	Total		Coleta		Varrição		Capina e roçada		Unidades de processamento		Outros serviços		Gerenciais ou administrativos	
Código	Público	Privado	Público	Privado	Público	Privado	Público	Privado	Público	Privado	Público	Privado	Público	Privado
Nome/UF	empreg.	empreg.	empreg.	empreg.	empreg.	empreg.	empreg.	empreg.	empreg.	empreg.	empreg.	empreg.	empreg.	empreg.
Região Sul	Ge015	Ge016	Co029	Co030	Va007	Va008	Cp005	Cp006	Up062	Up063	Ge047	Ge048	Ge050	Ge051
421670 São José do Cedro/SC	6	12	5	4	0	4	0	4	0	0	0	0	1	0
431846 São José do Herval/RS	2	3	0	3	2	0	0	0	0	0	0	0		
431848 São José do Hortêncio/RS	7	0	0	0	4	0	3	0						
431849 São José do Inhacorá/RS	8	0	3	0	2	0	1	0	1	0	1	0		
431850 São José do Norte/RS														
431860 São José do Ouro/RS	10	13	4	0	4	0			0	13			2	0
431861 São José do Sul/RS	0	3	0	3	0	0	0	0	0	0	0	0	0	0
431862 São José dos Ausentes/RS	22	0	0	8	11	0	11	0						
412550 São José dos Pinhais/PR	0	319		50		45		158		0		42		24
421660 São José/SC	292	191	0	76	172	65	120	50	0	0			0	0
431870 São Leopoldo/RS	13	172	1	52	0	38	0	40	4	12	4	13	4	17
431880 São Lourenço do Sul/RS														
412555 São Manoel do Paraná/PR	13	0	4		5		0		2		0		2	
431900 São Marcos/RS	3												3	
421710 São Martinho/SC	12	2	4	0	3	0	2	0	0	2	0	0	3	0
412560 São Mateus do Sul/PR	3	59	0	12	0	16	0	21			0	10	3	0
431915 São Miguel das Missões/RS	0	0												
412570 São Miguel do Iguaçu/PR	14	72	12	0	0	8	0	6	0	22	0	34	2	2
421720 São Miguel do Oeste/SC	5	29	0	9	0	3	3	11	0	4			2	2
431920 São Nicolau/RS		5												
431930 São Paulo das Missões/RS	0	3	0	3										
421725 São Pedro de Alcântara/SC	10	0												
431940 São Pedro do Sul/RS	0	4												
431950 São Sebastião do Cai/RS	12	9	0	4	0	5	12	0	0	0	0	0	0	0
431960 São Sepé/RS	6	21	0	6	5	0	0	14	0	0	0	0	1	1
412610 São Tomé/PR	13	0	3	0	5	0	3	0	0	0	0	0	2	0
431971 São Valentim do Sul/RS	8	0	2		1		2		2				1	
412620 Sapatema/PR	8	2	3	2	3	0	2	0						
412627 Saudade do Iguaçu/PR	0	13	0	3	0	3	0	3	0	4	0	0	0	0
421740 Schroeder/SC		7												
432023 Sede Nova/RS	18	0	3	0	6	0	6	0					3	0
432026 Segredo/RS			3	0	3	0	1	0			1	0		
432030 Selbach/RS	31	16			7	3	7	3	0	10	12	0	5	0
412630 Sengés/PR	32	16	11	0	10	15	10	0	0	0	0	0	1	1
432035 Sentinela do Sul/RS	5	4	0	4	2	0	2	0	0	0	0	0	1	0
432040 Serafina Corrêa/RS	10	6	0	6	4	0	6	0						
421755 Serra Alta/SC			1		1		1							
412635 Serranópolis do Iguaçu/PR	5	0	3	0	2	0	0	0	0	0	0	0	0	0
432050 Sertão/RS	7	0	3	0	2	0	2	0	0	0	0	0	0	0

TABELA Ge05 - INFORMAÇÕES SOBRE TRABALHADORES REMUNERADOS, SEGUNDO O TIPO DE SERVIÇO REALIZADO

ANO DE
REFERÊNCIA
2009

Município	Quantidades de trabalhadores remunerados alocados no manejo de resíduos sólidos, segundo o tipo de serviço realizado													
	Total		Coleta		Varrição		Capina e roçada		Unidades de processamento		Outros serviços		Gerenciais ou administrativos	
Código	Público	Privado	Público	Privado	Público	Privado	Público	Privado	Público	Privado	Público	Privado	Público	Privado
Nome/UF	empreg.	empreg.	empreg.	empreg.	empreg.	empreg.	empreg.	empreg.	empreg.	empreg.	empreg.	empreg.	empreg.	empreg.
Região Sul	Ge015	Ge016	Co029	Co030	Va007	Va008	Cp005	Cp006	Up062	Up063	Ge047	Ge048	Ge050	Ge051
432060 Severiano de Almeida/RS	6	1	5	1	1	0								
421760 Siderópolis/SC	13	4	0	4	6	0	7	0	0	0	0	0	0	0
432065 Silveira Martins/RS	3	0												
432067 Sinimbu/RS	10	29		4			10			15		0		10
412660 Siqueira Campos/PR	25		10		4				1		7		3	
432070 Sobradinho/RS	0	15	0	5	0	5							0	5
432080 Soledade/RS	19	11	3	10	7	0	4	0	0	0	4	0	1	1
412665 Sulina/PR	0	5												
421780 Taio/SC	14	6	0	6	13	0	1	0	0	0	0	0	0	0
412667 Tamarana/PR			6		6		5	6					1	
421790 Tangará/SC	14	2	0	2	7	0	7	0	0	0	0	0	0	0
412680 Tapejara/PR	34	14	18	0	6	3	2	4	1	0	4	6	3	1
432100 Tapera/RS	0	31	0	10	0	10	0	10	0	0	0	0	0	1
432110 Tapes/RS	16	15												
432132 Taquaruçu do Sul/RS	4	35	0	4	2	0	1	0	0	28			1	3
432135 Tavares/RS	0	3	0	3										
412700 Teixeira Soares/PR	13	0	3	0	5	0	5	0						
412720 Terra Boa/PR	19	0	6	0	5	0	3	0			5	0		
432143 Terra de Areia/RS	0	4												
421810 Timbé do Sul/SC	10	0	4	0			2	0			3	0	1	0
421820 Timbó/SC	60	0	12		10		10		23		0		5	
432150 Torres/RS	25	28	12	28	7		5						1	
421830 Três Barras/SC	7	5	0	5	7	0								
432166 Três Cachoeiras/RS	0	4	0	4										
432183 Três Forquilhas/RS	4	3							4	3				
432185 Três Palmeiras/RS														
432190 Três Passos/RS	4	40	0	4	4	0	0	0	0	36	0	0	0	0
421835 Treviso/SC	16		3				10						3	
421840 Treze de Maio/SC	12	5	4	1	3	0	5	0	0	4	0	0	0	0
421850 Treze Tilias/SC	6	3	0	3	6	0								
432195 Trindade do Sul/RS	3	57			2	0	1	0	0	57				
432200 Triunfo/RS				12						17				
421860 Trombudo Central/SC	3	10	3	0			0	10						
421870 Tubarão/SC	18	92	3	22	7	50	4	7	0	1	0	0	4	12
432210 Tucunduva/RS	14	4	0	4	8	0	6	0	0	0	0	0	0	0
421875 Tunápolis/SC	5	6	0	3	2	0	2	0	0	2	0	0	1	1
432215 Tunas/RS	3	2	2	1	1	1	0	0	0	0	0	0	0	0
432220 Tupanciretã/RS	3	6												
432225 Tupandi/RS	1	7	0	3	1	0	0	0	0	4				

TABELA Ge05 - INFORMAÇÕES SOBRE TRABALHADORES REMUNERADOS, SEGUNDO O TIPO DE SERVIÇO REALIZADO

ANO DE
REFERÊNCIA
2009

Município		Quantidades de trabalhadores remunerados alocados no manejo de resíduos sólidos, segundo o tipo de serviço realizado													
		Total		Coleta		Varrição		Capina e roçada		Unidades de processamento		Outros serviços		Gerenciais ou administrativos	
Código	Nome/UF	Público	Privado	Público	Privado	Público	Privado	Público	Privado	Público	Privado	Público	Privado	Público	Privado
		empreg.	empreg.	empreg.	empreg.	empreg.	empreg.	empreg.	empreg.	empreg.	empreg.	empreg.	empreg.	empreg.	empreg.
Região Sul		Ge015	Ge016	Co029	Co030	Va007	Va008	Cp005	Cp006	Up062	Up063	Ge047	Ge048	Ge050	Ge051
432230	Tuparendi/RS	12	5		4	3	0	3			1	4		2	
412796	Turvo/PR	0	8		4		2		2						
432234	Ubiretama/RS	6	0	4		1		1							
432235	União da Serra/RS	11	4	3	2	2	0	5	0	0	2			1	0
412820	União da Vitória/PR	0	42	0	18	0	13	0	10	0	1				
421885	União do Oeste/SC	3	2	0	2	1	0	1	0					1	0
412830	Uniflor/PR	5	0	2		2		1							
432240	Uruguaiana/RS	10	75		33		32		10			4		6	
421895	Urupema/SC	3	0	3	0	0	0	0	0	0	0	0	0	0	0
421900	Urussanga/SC	22		6		6		4		5				1	
432250	Vacaria/RS	13	89												
432255	Vanini/RS	1	3												
421910	Vargeão/SC	5	5	0	5	2	0	3	0	0	0	0	0	0	0
432260	Venâncio Aires/RS	20	8	10	8	5	0	5	0						
412853	Ventania/PR	17	0	8	0	5	0	4	0	0	0	0	0	0	0
412855	Vera Cruz do Oeste/PR	20	0	10		6		3						1	
432285	Vespasiano Correa/RS	2	1	2	0	0	0	0	0	0	1	0	0	0	0
432290	Viadutos/RS	7	9	2	4	3		2			4				1
432310	Vicente Dutra/RS	8	7		5	4		3					2	1	
421930	Videira/SC	16	39	0	12	8	0	7	0	0	26			1	1
432335	Vila Lângaro/RS	5		3		1		1							
412850	Wenceslau Braz/PR	46	12	16	11	10	0	5	0	2	0	12	0	1	1

TABELA Ge06
EXISTÊNCIA DE SERVIÇOS DELEGADOS

TABELA Ge06 - EXISTÊNCIA DE SERVIÇOS DELEGADOS

ANO DE
REFERÊNCIA
2009

Município	Existência de algum serviço delegado	Coleta de resíduos domiciliares	Coleta de resíduos públicos	Coleta de resíduos dos serviços de saúde	Coleta de resíduos da construção civil	Varrição de logradouros públicos	Capina e roçada	Operação de aterro sanitário	Operação de unidade de triagem	Operação de unidade de compostagem	Operação de incinerador	Operação de unidade de transbordo	Operação de outras unidades de processamento	Outros
Código Nome/UF														
Região Sul	Ge055													
420010 Abelardo Luz/SC	Sim	X	X	X										
420060 Águas Mornas/SC	Sim	X												
420160 Arroio Trinta/SC	Sim	X	X					X						
420200 Balneário Camboriú/SC	Sim	X	X	X		X	X							
420290 Brusque/SC	Sim	X							X	X				
430440 Canela/RS	Sim	X												X
420400 Catanduvas/SC	Sim	X	X	X										
410550 Cianorte/PR	Sim	X	X						X					
410715 Diamante D'Oeste/PR	Sim			X										
430693 Entre-Ijuís/RS	Sim	X	X											X
430750 Espumoso/RS	Sim	X												
430790 Farroupilha/RS	Sim	X	X			X	X	X	X					
410830 Foz do Iguaçu/PR	Sim	X	X			X	X	X		X				
420580 Garuva/SC	Sim	X		X										
420670 Herval d'Oeste/SC	Sim	X	X	X										
431033 Imbé/RS	Sim	X												
420757 Iomerê/SC	Sim	X	X	X										
420820 Itajaí/SC	Sim	X	X	X		X	X	X						
420830 Itapema/SC	Sim	X	X			X								X
411350 Loanda/PR	Sim			X										
431170 Machadinho/RS	Sim	X		X										
421010 Mafra/SC	Sim	X	X	X										
411435 Manfrinópolis/PR	Sim	X		X										
411520 Maringá/PR	Sim													X
411620 Morretes/PR	Sim	X	X		X	X	X							
411705 Nova Laranjeiras/PR	Sim	X	X	X										
421280 Piçarras/SC	Sim	X	X	X										
431447 Pinhal Grande/RS	Sim	X	X	X										
431445 Pinhal/RS	Sim													X
421310 Piratuba/SC	Sim	X	X			X								
411995 Pontal do Paraná/PR	Sim	X	X	X		X								X
421340 Ponte Serrada/SC	Sim	X	X	X										
431530 Quaraí/RS	Sim	X	X											
431560 Rio Grande/RS	Sim	X		X		X	X							X
431670 Santa Bárbara do Sul/RS	Sim	X	X		X	X								
431750 Santo Ângelo/RS	Sim					X								

TABELA Ge06 - EXISTÊNCIA DE SERVIÇOS DELEGADOS

ANO DE REFERÊNCIA
2009

Município		Existência de algum serviço delegado	Coleta de resíduos domiciliares	Coleta de resíduos públicos	Coleta de resíduos dos serviços de saúde	Coleta de resíduos da construção civil	Varrição de logradouros públicos	Capina e roçada	Operação de aterro sanitário	Operação de unidade de triagem	Operação de unidade de compostagem	Operação de incinerador	Operação de unidade de transbordo	Operação de outras unidades de processamento	Outros
Código	Nome/UF														
Região Sul		Ge055													
431760	Santo Antônio da Patrulha/RS	Sim	X												X
421620	São Francisco do Sul/SC	Sim	X	X			X	X							
431870	São Leopoldo/RS	Sim	X	X	X		X	X	X						X
432030	Selbach/RS	Sim	X	X	X										
421780	Taió/SC	Sim	X	X	X										
432225	Tupandi/RS	Sim	X		X										

TABELA Co01
INFORMAÇÕES SOBRE POPULAÇÃO ATENDIDA, ESTRUTURA OPERACIONAL,
FREQUÊNCIA E TERCEIRIZAÇÃO DO SERVIÇO DE COLETA DOMICILIAR E
PÚBLICA

TABELA Co01 - INFORMAÇÕES SOBRE POPULAÇÃO ATENDIDA, ESTRUTURA OPERACIONAL, FREQUÊNCIA E TERCEIRIZAÇÃO DO SERVIÇO DE COLETA DOMICILIAR E PÚBLICA

ANO DE
REFERÊNCIA
2009

Município	População atendida declarada		Pop. atendida, segundo a frequência			Coleta Noturna	Coleta com elevação de contêiner	Quantidade de coletadores e mot.	
	Urbana do município	Rural do município	Diária	2 ou 3 vezes por semana	1 vez por semana			Prefeitura	Empresas
Código Nome/UF	habitante	habitante	%	%	%	exist.	exist.	empregado	empregado
Região Sul	Co050	Co147	Co134	Co135	Co136	Co008	Co131	Co029	Co030
420010 Abelardo Luz/SC	7.995	0	75	20	5	Não	Não	1	3
420020 Agrolândia/SC	6.024	3.637	0	60	40	Sim	Não		
420030 Agronômica/SC	1.650	0	0	100	0	Não	Não	0	3
420040 Água Doce/SC	3.429	3.530	0	49	51	Não	Não	0	5
430005 Água Santa/RS	1.512	2.017	40	35	25	Não	Não	5	0
420050 Águas de Chapecó/SC	3.102	3.252	65	35	0	Não	Não	3	12
420055 Águas Frias/SC	970	0	0	100	0	Não	Não	0	4
420060 Águas Mornas/SC	1.965	2.000	0	100	0	Não	Não	1	
430010 Agudo/RS	6.764	0	0	100	0	Não	Não	0	8
430020 Ajuricaba/RS	3.998	390	0	91	9	Não	Não	0	4
430030 Alecrim/RS	2.030	5.229	0	100	0	Não	Não	4	0
430040 Alegrete/RS	70.582	0	42	56	2	Sim	Não	38	0
430045 Alegria/RS	1.639	3.136	0	100	0	Não	Não	0	3
430050 Alpestre/RS	2.075	0	0	100	0	Não	Não	5	0
430055 Alto Alegre/RS	735	1.210	0	100	0	Não	Sim	1	
420075 Alto Bela Vista/SC	563	226	0	0	100	Não	Não	0	2
412862 Alto Paraíso/PR	1.755	340	0	100	0	Não	Não	7	0
410060 Alto Paraná/PR	10.973	0	0	100	0	Não	Não	11	1
410070 Alto Piquiri/PR	9.818	0	0	100	0	Não	Não	3	0
410050 Altônia/PR	14.715	0	10	80	10	Não	Não	13	0
430060 Alvorada/RS	210.583	0	0	100	0	Sim	Sim		
410090 Amaporã/PR	4.208	300	25	50	25	Não	Não		
430064 Ametista do Sul/RS	3.936	4.602	0	100	0	Não	Não	0	6
410105 Anahy/PR	1.600	0	100	0	0	Não	Não	10	0
410110 Andirá/PR	20.782	345	0	100	0	Não	Não	11	3
410115 Ângulo/PR	2.276	0	0	100	0	Não	Não	4	0
420110 Anitápolis/SC	1.214	2.053	0	100	0	Não	Não	2	0
410120 Antonina/PR	0	0	60	30	10			11	
430080 Antônio Prado/RS	9.980	4.294	100	0	0	Sim	Não	0	7
420125 Apiúna/SC	4.318	6.678	0	85	15	Não	Não	4	0
410140 Apucarana/PR	114.112	3.212	30	65	5	Sim	Não	0	37
410150 Arapongas/PR	99.879	1.500	10	88	2	Sim	Não	127	26
430087 Araricá/RS	4.620	561	0	100	0	Não	Não	0	3
410180 Araucária/PR	108.776	9.188	5	87	8	Sim	Não	0	69
420150 Armazém/SC	3.118	2.507	65	25	10	Não	Não	4	0
430100 Arroio do Meio/RS	14.743	4.316	95	0	5	Sim	Não	4	
430107 Arroio do Padre/RS	488	120	0	0	100	Não	Não	3	
430130 Arroio Grande/RS	16.107	700	80	20	0	Não	Não	0	4
420160 Arroio Trinta/SC	0	1.138	0	100	0	Não	Não	0	4

TABELA Co01 - INFORMAÇÕES SOBRE POPULAÇÃO ATENDIDA, ESTRUTURA OPERACIONAL, FREQUÊNCIA E TERCEIRIZAÇÃO DO SERVIÇO DE COLETA DOMICILIAR E PÚBLICA

 ANO DE
REFERÊNCIA
2009

Município	População atendida declarada		Pop. atendida, segundo a frequência			Coleta Noturna	Coleta com elevação de contêiner	Quantidade de coletadores e mot.	
	Urbana do município	Rural do município	Diária	2 ou 3 vezes por semana	1 vez por semana			Prefeitura	Empresas
Código Nome/UF	habitante	habitante	%	%	%	exist.	exist.	empregado	empregado
Região Sul	Co050	Co147	Co134	Co135	Co136	Co008	Co131	Co029	Co030
430140 Arvorezinha/RS	6.054	4.494	15	65	20	Não	Não	5	0
420170 Ascurra/SC	6.095	850	0	85	15	Não	Não	4	0
410210 Astorga/PR	22.090	0	10	90	0	Não	Não	9	0
430155 Áurea/RS	1.389	2.400	0	100	0	Não	Não	6	3
420190 Aurora/SC			0	100	0	Não	Não		
430160 Bagé/RS	97.078	0	30	70	0	Sim	Sim	0	33
420200 Balneário Camboriú/SC	102.081	0	50	50	0	Sim	Sim	70	73
430163 Balneário Pinhal/RS	11.328		0	100	0	Não	Não	0	12
420208 Bandeirante/SC	870	0	0	0	100	Não	Não	0	3
410250 Barbosa Ferraz/PR	10.358	3.637	100	0	0	Não	Não	5	
430185 Barra do Guarita/RS	1.500	0	0	70	30	Não	Não		
430187 Barra do Quaraí/RS	3.500	200	0	100	0	Não	Não	5	
430192 Barra do Rio Azul/RS	374	1.604	0	0	100	Não	Não	0	3
410260 Barracão/PR		2.752	10	60	30	Sim	Não		
430200 Barros Cassal/RS	3.693	0	0	90	10	Não	Sim	4	0
410275 Bela Vista da Caroba/PR	812	0	0	100	0	Não	Não		
410280 Bela Vista do Paraíso/PR	0	0	90	10	0	Não	Não		
420213 Bela Vista do Toldo/SC	671	0	0	0	100	Não	Não	2	0
420220 Benedito Novo/SC	5.598	4.737	0	54	46	Não	Não	4	0
430210 Bento Gonçalves/RS	96.488	8.000	22	70	8	Sim	Não	0	40
410290 Bituruna/PR	9.000	1.000	100	0	0	Sim	Não	11	0
410302 Boa Esperança do Iguaçu/PR	877	0	0	100	0	Não	Não	0	3
410304 Boa Ventura de São Roque/PR	1.403	0	0	90	10	Não	Não	2	0
430215 Boa Vista das Missões/RS	0	0	0	100	0	Não	Não	4	
410310 Bocaiúva do Sul/PR	4.613	2.498	0	100	0	Não	Não	4	0
420257 Bom Jesus do Oeste/SC	612	0	0	100	0	Não	Não	0	2
410315 Bom Jesus do Sul/PR	1.020	0	0	100	0	Não	Não		
430230 Bom Jesus/RS	8.600	1.240	100	0	0	Não	Não	2	3
430235 Bom Princípio/RS	8.825	2.906	75	12	13	Não	Não	3	9
420260 Bom Retiro/SC	6.006	1.500	20	70	10	Não	Não	6	0
420245 Bombinhas/SC	13.695	0	20	80	0	Não	Não	0	8
410330 Borrazópolis/PR	5.827	0	0	100	0	Não	Não	11	0
430250 Bossoroca/RS	4.057	800	100	0	0	Não	Não	5	
430258 Bozano/RS	559	200	0	100	0	Não	Não		
420280 Braço do Norte/SC	21.135	8.182	20	30	50	Sim	Não	0	12
420285 Braço do Trombudo/SC	1.930	1.489	0	100	0	Não	Não	0	3
410335 Braganey/PR	3.242	0	20	80	0	Não	Não	5	
420290 Brusque/SC	99.308	2.972	1	99	0	Não	Não	0	50
420300 Caçador/SC	54.365	3.455	60	35	5	Sim	Não	0	10

TABELA Co01 - INFORMAÇÕES SOBRE POPULAÇÃO ATENDIDA, ESTRUTURA OPERACIONAL, FREQUÊNCIA E TERCEIRIZAÇÃO DO SERVIÇO DE COLETA DOMICILIAR E PÚBLICA

 ANO DE
REFERÊNCIA
2009

Município	População atendida declarada		Pop. atendida, segundo a frequência			Coleta Noturna	Coleta com elevação de contêiner	Quantidade de coletadores e mot.	
	Urbana do município	Rural do município	Diária	2 ou 3 vezes por semana	1 vez por semana			Prefeitura	Empresas
Código Nome/UF	habitante	habitante	%	%	%	exist.	exist.	empregado	empregado
Região Sul	Co050	Co147	Co134	Co135	Co136	Co008	Co131	Co029	Co030
430280 Caçapava do Sul/RS	19.301	4.500	100	0	0	Não	Não	0	7
430290 Cacequi/RS	11.855	0	100	0	0	Não	Não		
430310 Cachoeirinha/RS	118.089	0	20	80	0	Sim	Não	3	53
410345 Cafelândia/PR	11.505	2.529	0	95	5	Não	Não	5	3
430340 Caiçara/RS	2.000	2.100	0	35	65	Não	Não	0	3
430350 Camaquã/RS	47.223	15.500	0	100	0	Não	Sim		
430360 Cambará do Sul/RS	3.779	3.230	0	100	0	Não	Não		
410370 Cambé/PR	94.378	740	70	30	0	Sim	Não	45	0
430367 Campestre da Serra/RS	1.061	2.267	0	0	100	Não	Não		3
410400 Campina Grande do Sul/PR	28.382	6.754	0	100	0	Não	Não	18	0
410405 Campo Bonito/PR	2.403	0	30	70	0	Não	Não	0	2
410410 Campo do Tenente/PR	4.023	2.692	0	100	0	Não	Não		
410420 Campo Largo/PR	93.792	4.689	10	89	1	Sim	Não	0	29
430410 Campos Borges/RS	1.931	1.762	0	100	0	Não	Não	0	3
420360 Campos Novos/SC	0	0							
430420 Candelária/RS	14.850	2.800	50	35	15	Não	Não	0	8
430430 Cândido Godói/RS	1.741	4.981	0	100	0	Não	Não	0	4
410442 Cândói/PR	5.158	4.027	36	18	46	Não	Não	3	3
430440 Canela/RS	37.513	3.602	100	0	0	Sim	Sim	0	17
420370 Canelinha/SC	5.948	3.600	0	62	38	Sim	Não	0	4
430450 Canguçu/RS	19.702	5.300	30	50	20	Sim	Não	8	0
430460 Canoas/RS	332.056	0	12	88	0	Sim	Não	0	65
410450 Capanema/PR	10.396	8.285	40	55	5	Sim	Não	3	7
420325 Capão Alto/SC	1.046	1.000	0	80	20	Não	Não	0	5
430466 Capão do Leão/RS	22.012	2.200	0	95	5	Não	Não	10	
410460 Capitão Leonidas Marques/PR	10.077	1.800	30	70	0	Não	Não	8	
430469 Capitão/RS	1.099	0	0	100	0	Não	Não	2	0
420395 Capivari de Baixo/SC	19.752	1.307	0	100	0	Não	Não		
430467 Capivari do Sul/RS	2.634	894	0	100	0	Não	Não	0	5
430471 Caraá/RS	1.000	6.100	0	0	100	Não	Não	3	
430470 Carazinho/RS	58.963	0	30	70	0	Sim	Não	0	28
410470 Carlópolis/PR	9.404	419	75	0	25	Não	Não	0	5
430490 Casca/RS	4.798	3.856	0	100	0	Sim	Não		5
410480 Cascavel/PR	276.096	11.682	40	60	0	Sim	Não	9	68
430495 Caseiros/RS	1.477	1.179	0	100	0	Não	Não	0	4
410490 Castro/PR	49.000	5.000	55	45	0	Não	Não	0	20
420400 Catanduvas/SC	0	0	0	100	0	Não	Não	3	4
430500 Catuipe/RS	5.977	0	100	0	0	Não	Não	5	
420410 Caxambu do Sul/SC	2.656	500	0	100	0	Não	Não	0	3

TABELA Co01 - INFORMAÇÕES SOBRE POPULAÇÃO ATENDIDA, ESTRUTURA OPERACIONAL, FREQUÊNCIA E TERCEIRIZAÇÃO DO SERVIÇO DE COLETA DOMICILIAR E PÚBLICA

 ANO DE
REFERÊNCIA
2009

Município	População atendida declarada		Pop. atendida, segundo a frequência			Coleta Noturna	Coleta com elevação de contêiner	Quantidade de coletadores e mot.	
	Urbana do município	Rural do município	Diária	2 ou 3 vezes por semana	1 vez por semana			Prefeitura	Empresas
Código Nome/UF	habitante	habitante	%	%	%	exist.	exist.	empregado	empregado
Região Sul	Co050	Co147	Co134	Co135	Co136	Co008	Co131	Co029	Co030
430510 Caxias do Sul/RS	379.408	15.379	35	51	14	Sim	Sim	0	271
430512 Cerrito/RS	3.924	0	0	100	0	Não	Não	0	3
420419 Chapadão do Lageado/SC	406	2.476	0	14	86	Não	Não	2	0
420420 Chapecó/SC	174.187	0				Sim	Sim	0	52
430535 Charqueadas/RS	35.126	919	0	98	2	Não	Não		8
430537 Charrua/RS	564	3.078	0	100	0	Não	Não	0	3
410540 Chopinzinho/PR	10.600	0	85	15	0	Não	Não	8	0
430543 Chui/RS	0	0	20	80	0	Não	Não	4	0
410550 Cianorte/PR	65.000	0	20	80	0	Não	Não	3	30
410560 Cidade Gaúcha/PR	9.087	0	0	100	0	Não	Não	5	
430550 Ciriaco/RS	2.444		100	0	0	Não	Não	4	0
420425 Cocal do Sul/SC	12.744	0	0	100	0	Não	Não	7	0
430558 Colinas/RS	1.120	1.284	0	0	100	Não	Não	3	
410580 Colombo/PR	235.964	0				Sim	Não		
410590 Colorado/PR	19.998	200	60	40	0	Sim	Sim	14	0
420430 Concórdia/SC	53.063	3.666	21	79	0	Sim	Não	0	27
430570 Condor/RS	4.077	0	0	100	0	Não	Não		4
410610 Conselheiro Mairinck/PR		500	100	0	0	Não	Não	3	1
430583 Coqueiro Baixo/RS	254	0	0	100	0	Não	Sim	1	1
430585 Coqueiros do Sul/RS	918	1.800	0	0	100	Não	Não	3	5
410640 Cornélio Procopio/PR	43.023	2.350	50	35	15	Sim	Sim	20	0
420440 Coronel Freitas/SC	5.284	0	30	70	0	Sim	Não	0	3
420445 Coronel Martins/SC	683	1.900	0	100	0	Não	Não	2	3
430593 Coronel Pilar/RS		0							
410650 Coronel Vivida/PR	14.972	0	0	100	0	Não	Não	0	10
420450 Corupá/SC	11.244	947	0	84	16	Não	Não	3	0
420460 Criciúma/SC	149.000	37.000	25	75	0	Sim	Não		44
430605 Cristal/RS	4.116	3.133	0	100	0	Não	Não	0	4
430610 Cruz Alta/RS	62.368	0	35	62	3	Não	Não		
410660 Cruzeiro do Oeste/PR	17.726	0	50	33	17	Não	Não	15	
410685 Cruzmaltina/PR	1.247	500	0	100	0	Não	Não	2	0
410690 Curitiba/PR	1.851.215	0	25	75	0	Sim	Sim	0	713
420480 Curitiba/SC	35.730	1.000	50	50	0	Sim	Não	0	10
430632 Derrubadas/RS	880	0	0	100	0	Não	Não	0	3
430635 Dezesseis de Novembro/RS	614	2.309	0	100	0	Não	Sim		
410712 Diamante do Sul/PR	1.135	0	100	0	0	Não	Não	5	0
410715 Diamante D'Oeste/PR	2.951	1.200	0	100	0	Não	Não	8	0
420500 Dionísio Cerqueira/SC	9.971	0	20	77	3	Não	Não	0	6
430642 Dois Irmãos das Missões/RS	0	0							

TABELA Co01 - INFORMAÇÕES SOBRE POPULAÇÃO ATENDIDA, ESTRUTURA OPERACIONAL, FREQUÊNCIA E TERCEIRIZAÇÃO DO SERVIÇO DE COLETA DOMICILIAR E PÚBLICA

 ANO DE
REFERÊNCIA
2009

Município	População atendida declarada		Pop. atendida, segundo a frequência			Coleta Noturna	Coleta com elevação de contêiner	Quantidade de coletadores e mot.	
	Urbana do município	Rural do município	Diária	2 ou 3 vezes por semana	1 vez por semana			Prefeitura	Empresas
Código Nome/UF	habitante	habitante	%	%	%	exist.	exist.	empregado	empregado
Região Sul	Co050	Co147	Co134	Co135	Co136	Co008	Co131	Co029	Co030
430640 Dois Irmãos/RS	26.240	181	80	20	0	Sim	Não	16	0
430650 Dom Feliciano/RS	3.286	5.000	0	100	0	Não	Não	2	0
430660 Dom Pedrito/RS	35.000	0	40	60	0	Sim	Não		11
420510 Dona Emma/SC	0	0	0	100	0	Não	Não	0	4
430670 Dona Francisca/RS	2.213	1.380	0	100	0	Não	Não		
430673 Doutor Mauricio Cardoso/RS	2.538	0	0	100	0	Sim	Não	0	3
420515 Doutor Pedrinho/SC	1.931	1.501	0	100	0	Não	Não	2	
430675 Doutor Ricardo/RS	604	0	0	100	0	Não	Não	1	1
430680 Encantado/RS	0	0	30	60	10				
430690 Encruzilhada do Sul/RS	17.500	655	30	60	10	Não	Não		
420517 Entre Rios/SC	0	0	0	100	0	Não	Não		
430693 Entre-Ijuís/RS	4.651	0	0	100	0	Não	Não	0	3
430697 Erebangó/RS	1.942	0	0	100	0	Não	Não	4	1
430700 Erechim/RS	92.245	0	60	30	10	Sim	Não	2	58
420519 Ermo/SC	550	655	0	100	0	Não	Não	2	0
430705 Ernestina/RS	1.253	1.841	30	70	0				
430720 Erval Grande/RS	2.467	2.900	0	80	20	Não	Não		
430730 Erval Seco/RS	3.061	1.027	0	75	25	Não	Não	3	4
420520 Erval Velho/SC	2.450	0	0	100	0	Não	Não	3	4
430745 Esperança do Sul/RS	481	0	0	0	100	Não	Não		
430750 Espumoso/RS	10.964		100	0	0	Sim	Não	6	
430760 Estância Velha/RS	42.780	1.105	0	100	0	Não	Não	0	17
430781 Estrela Velha/RS	1.036	1.865	0	60	40	Não	Não	1	0
430780 Estrela/RS	25.831	4.772	80	10	10	Sim	Não		
430786 Fagundes Varela/RS	1.271	0	0	100	0	Não	Não	0	3
410755 Farol/PR	0	1.308	0	100	0	Não	Não	3	0
430790 Farroupilha/RS	50.713	12.662	15	85	0	Sim	Sim		
430800 Faxinal do Soturno/RS	3.785	1.500	0	100	0	Não	Não	0	4
410760 Faxinal/PR	11.318	4.209	100	0	0	Sim	Não	8	
430805 Faxinalzinho/RS	1.170	1.437	0	100	0	Não	Não	0	2
410765 Fazenda Rio Grande/PR	0	0	0	100	0	Sim	Não	0	25
430810 Feliz/RS	9.218	2.980	50	30	20	Não	Não	0	6
410770 Fênix/PR	4.084	933	70	22	8	Não	Não	3	1
430820 Flores da Cunha/RS	17.310	0	60	30	10	Não	Sim	0	9
410790 Floresta/PR	70	110	60	30	10	Não	Não	3	0
420540 Florianópolis/SC	400.000	0	57	43	0	Sim	Sim	317	0
430840 Formigueiro/RS	2.418	3.836	0	33	67	Não	Não	0	7
410820 Formosa do Oeste/PR			70	15	15	Não	Não	5	
420543 Formosa do Sul/SC	1.083	0	0	100	0	Não	Não		

TABELA Co01 - INFORMAÇÕES SOBRE POPULAÇÃO ATENDIDA, ESTRUTURA OPERACIONAL, FREQUÊNCIA E TERCEIRIZAÇÃO DO SERVIÇO DE COLETA DOMICILIAR E PÚBLICA

 ANO DE
REFERÊNCIA
2009

Município		População atendida declarada		Pop. atendida, segundo a frequência			Coleta Noturna	Coleta com elevação de contêiner	Quantidade de coletadores e mot.	
		Urbana do município	Rural do município	Diária	2 ou 3 vezes por semana	1 vez por semana			Prefeitura	Empresas
Código	Nome/UF	habitante	habitante	%	%	%	exist.	exist.	empregado	empregado
Região Sul		Co050	Co147	Co134	Co135	Co136	Co008	Co131	Co029	Co030
420545	Forquilha/SC	17.779	4.149	11	68	21	Sim	Sim	5	0
410830	Foz do Iguaçu/PR	322.598	2.539	20	75	5	Sim	Sim	4	107
420550	Fraiburgo/SC	31.440	0	35	65	0	Sim	Não	0	6
410840	Francisco Beltrão/PR	64.074	7.900	20	80	0	Sim	Não	36	0
420555	Frei Rogério/SC	703	1.970	0	0	100	Não	Não	5	2
420560	Galvão/SC	2.321	0	0	100	0	Não	Sim	0	3
430860	Garibaldi/RS	26.254	2.225				Não	Não		
430865	Garruchos/RS	1.126	500	0	100	0	Não	Não	4	0
420580	Garuva/SC	10.164	3.843	78	12	10	Não	Não	3	
420590	Gaspar/SC	44.832	10.657	2	88	10	Não	Não		
430880	General Câmara/RS	5.432	1.200	40	40	20	Não	Não	4	0
410850	General Carneiro/PR	10.421	2.000	0	10	90	Não	Não	5	0
420600	Governador Celso Ramos/SC			0	100	0	Não	Não		
430912	Gramado dos Loureiros/RS	486	1.913	0	25	75	Não	Não	2	0
420610	Grão Pará/SC	4.000	1.100	100	0	0	Não	Não	4	0
430920	Gravataí/RS	0	0	10	88	2	Sim	Sim	0	60
430925	Guabiju/RS	716	986	0	100	0	Não	Não	2	
430930	Guaíba/RS	93.800	1.500	2	98	0	Sim	Sim	4	31
410880	Guaira/PR	0	0						9	0
410890	Guairaça/PR	4.650	955	0	100	0	Não	Não	6	
410900	Guapirama/PR	2.658	987	0	100	0	Não	Não	4	
430940	Guaporé/RS	20.485	1.000	20	80	0	Não	Não	2	9
410910	Guaporema/PR	0	0	100	0	0	Não	Não		
420650	Guaramirim/SC	0	0	60	30	10	Sim	Não		
430950	Guarani das Missões/RS	5.600	631	56	0	44	Não	Não	5	0
410940	Guarapuava/PR	157.603	5.182	40	60	0	Sim	Sim	80	0
420670	Herval d'Oeste/SC	17.046	0	60	25	15	Sim	Não	0	4
430965	Hulha Negra/RS	2.600	207	0	92	8	Não	Não	4	0
430980	Ibiçá/RS	2.845	1.951	0	100	0	Não	Não	0	5
420680	Ibicaré/SC	1.595	0	0	100	0	Não	Não	0	3
410980	Ibiporã/PR	42.000	2.669	50	25	25	Sim	Sim	1	48
430990	Ibiraiaras/RS	3.541	3.700	0	100	0	Não	Não		
420690	Ibirama/SC	14.695	850	10	70	20	Não	Não		6
431000	Ibirubá/RS	14.902	1.500	30	50	20	Não	Não	0	6
420700	Içara/SC	0	0	15	70	15	Sim	Não	0	21
410990	Icaraíma/PR	0	0	60	35	5	Não	Não		
431010	Igrejinha/RS	32.200	1.351	14	82	4	Não	Não	2	15
411005	Iguatu/PR	1.421	0	0	100	0	Não	Não	3	0
431020	Ijuí/RS	71.791	7.728	15	80	5	Sim	Não	0	35

TABELA Co01 - INFORMAÇÕES SOBRE POPULAÇÃO ATENDIDA, ESTRUTURA OPERACIONAL, FREQUÊNCIA E TERCEIRIZAÇÃO DO SERVIÇO DE COLETA DOMICILIAR E PÚBLICA

 ANO DE
REFERÊNCIA
2009

Município	População atendida declarada		Pop. atendida, segundo a frequência			Coleta Noturna	Coleta com elevação de contêiner	Quantidade de coletadores e mot.	
	Urbana do município	Rural do município	Diária	2 ou 3 vezes por semana	1 vez por semana			Prefeitura	Empresas
Código Nome/UF	habitante	habitante	%	%	%	exist.	exist.	empregado	empregado
Região Sul	Co050	Co147	Co134	Co135	Co136	Co008	Co131	Co029	Co030
431030 Ilópolis/RS	2.187	2.144	0	100	0	Não	Não	4	
420720 Imarui/SC	5.859	2.334	80	15	5	Não	Não	0	3
431033 Imbé/RS	16.210	45	100	0	0	Não	Não		
420730 Imbituba/SC	38.882		15	82	3	Sim	Não	4	18
420740 Imbuia/SC	2.387	3.351	0	100	0	Não	Não	0	3
431036 Imigrante/RS	1.475	1.650	0	100	0	Não	Não	4	3
411020 Inácio Martins/PR	6.266	0	0	100	0	Não	Não		
420757 Iomerê/SC	844	1.799	0	32	68	Não	Não	3	3
420760 Ipira/SC	2.296	2.475	0	100	0	Não	Não	2	3
431046 Ipiranga do Sul/RS	660	0	0	100	0	Não	Não		
420770 Ipumirim/SC	3.093	4.307	45	55	0	Não	Não	0	4
431050 Irai/RS	4.486	500	20	70	10	Não	Não	2	6
420780 Irani/SC	6.828	0	30	70	0	Não	Não	0	4
411070 Irati/PR	44.013	0	6	46	48	Sim	Não	10	0
411080 Iretama/PR	7.969	700	40	40	20	Não	Não	2	0
420790 Irineópolis/SC	5.414	1.085	4	94	2	Não	Não		
420800 Itá/SC	3.898	1.400	60	30	10	Não	Não		1
411090 Itaguajé/PR		1.120	100	0	0	Não	Não	5	
420810 Itaipópolis/SC	10.184	2.742	0	78	22	Não	Não	0	4
420820 Itajaí/SC	163.218	6.628	10	90	0	Sim	Não	0	75
411110 Itambé/PR	5.431	232	70	28	2	Não	Não	3	0
420830 Itapema/SC	35.156	0	15	85	0	Sim	Sim	0	30
420840 Itapiranga/SC	7.421	4.500	52	38	10	Sim	Não	0	4
431060 Itaquí/RS	34.000					Não	Não	11	9
431065 Itati/RS	243	2.477	0	0	100	Não	Não		
420850 Ituporanga/SC	14.490	2.300	50	40	10	Sim	Não	9	3
411160 Ivatuba/PR	2.160	626	0	100	0	Não	Não	3	5
431080 Ivoti/RS	20.160	0	0	100	0	Não	Não	5	0
420860 Jaborá/SC	1.563	0	0	100	0	Não	Sim		
431085 Jaboticaba/RS	1.387	0	0	100	0	Não	Não	3	0
411180 Jacarezinho/PR	35.773	500	40	50	10	Não	Não	17	3
420870 Jacinto Machado/SC	5.238	4.000	0	80	20	Não	Não	3	0
431110 Jaguarí/RS	0	0	0	100	0	Não	Não	3	0
411210 Jandaia do Sul/PR	17.449	0	90	10	0	Não	Não	15	
411230 Japira/PR	2.711	1.823	0	57	43	Não	Não	3	
411240 Japurá/PR	8.333	300	50	50	0	Não	Não	6	
420890 Jaraguá do Sul/SC	128.247	8.528	30	69	1	Sim	Não	0	47
411260 Jardim Olinda/PR	0	441	100	0	0	Não	Não	5	
420895 Jardinópolis/SC	918	0	0	100	0	Não	Não	0	3

TABELA Co01 - INFORMAÇÕES SOBRE POPULAÇÃO ATENDIDA, ESTRUTURA OPERACIONAL, FREQUÊNCIA E TERCEIRIZAÇÃO DO SERVIÇO DE COLETA DOMICILIAR E PÚBLICA

 ANO DE
REFERÊNCIA
2009

Município	População atendida declarada		Pop. atendida, segundo a frequência			Coleta Noturna	Coleta com elevação de contêiner	Quantidade de coletadores e mot.	
	Urbana do município	Rural do município	Diária	2 ou 3 vezes por semana	1 vez por semana			Prefeitura	Empresas
Código Nome/UF	habitante	habitante	%	%	%	exist.	exist.	empregado	empregado
Região Sul	Co050	Co147	Co134	Co135	Co136	Co008	Co131	Co029	Co030
420900 Joaçaba/SC	22.000	0	36	45	19	Sim	Não	0	10
411295 Juranda/PR	5.850	0	0	100	0	Não	Não	3	2
411300 Jussara/PR	5.370	280	95	0	5	Não	Não	3	0
420920 Lacerdópolis/SC	1.136	1.130	0	100	0	Não	Não		
420930 Lages/SC	164.741	0	20	80	0	Sim	Sim	2	8
431127 Lagoa dos Três Cantos/RS	804	829	0	100	0	Não	Não		
431130 Lagoa Vermelha/RS	25.336	0	60	40	0	Sim	Não	0	8
431125 Lagoão/RS	2.800	0	0	100	0	Não	Não	3	0
420940 Laguna/SC			75	20	5	Sim	Não		
411320 Lapa/PR	25.595	326	65	25	10	Sim	Sim		8
411330 Laranjeiras do Sul/PR	25.179	1.500	40	60	0	Não	Não	25	0
420950 Laurentino/SC	4.146	1.611	0	100	0	Não	Não	0	3
420960 Lauro Muller/SC	10.578	3.595	0	80	20	Não	Não	0	6
431150 Lavras do Sul/RS	4.904	0	95	5	0	Não	Não	3	1
411340 Leópolis/PR	2.463	500	0	100	0	Não	Não	2	0
420985 Lindóia do Sul/SC	1.767	2.895	0	100	0	Não	Não	0	4
431162 Lindolfo Collor/RS	4.805	927	0	100	0	Não	Não	0	3
431164 Linha Nova/RS	400	1.116	0	26	74	Não	Não	0	3
411350 Loanda/PR	16.948	3.155	20	75	5	Não	Não	10	0
411360 Lobato/PR	3.646	0	35	65	0	Não	Sim	8	2
411373 Luiziana/PR	4.650	208	0	90	10	Não	Não	22	0
411375 Lunardelli/PR	3.443	0	55	30	15	Não	Não		
411380 Lupionópolis/PR	3.716	0	15	75	10	Não	Não	6	0
421003 Luzerna/SC	4.151	1.377	17	83	0	Não	Não	0	3
431171 Maçambará/RS	2.500	1.000	0	100	0	Não	Não	4	0
431170 Machadinho/RS	2.780	0	0	100	0	Não	Não	0	5
421010 Mafra/SC	41.000	1.500	60	30	10	Sim		0	10
411390 Mallet/PR	6.000	550	0	95	5	Não	Não	7	0
411410 Mandaguáçu/PR	18.259	500	50	50	0	Não	Não	6	0
411435 Manfrinópolis/PR	612	580	0	100	0				
411440 Mangueirinha/PR	6.450	3.500	60	25	15	Não	Não	8	0
431175 Manoel Viana/RS	5.229	1.725	0	75	25	Não	Não	5	0
431177 Maquiné/RS	4.100	3.500				Não	Não		
421040 Maracajá/SC	3.521	2.020	0	64	36	Não	Não	3	0
431180 Marau/RS	0	0	40	55	5	Sim	Sim	0	22
421055 Marema/SC	610	0	0	100	0	Não	Não	0	2
411470 Maria Helena/PR	2.973	0	50	45	5	Não	Não	3	0
411490 Marilândia do Sul/PR	6.400	0	45	30	25	Não	Não	5	3
411520 Maringá/PR	5.434		5	95	0	Sim	Sim	144	0

TABELA Co01 - INFORMAÇÕES SOBRE POPULAÇÃO ATENDIDA, ESTRUTURA OPERACIONAL, FREQUÊNCIA E TERCEIRIZAÇÃO DO SERVIÇO DE COLETA DOMICILIAR E PÚBLICA

 ANO DE
REFERÊNCIA
2009

Município	População atendida declarada		Pop. atendida, segundo a frequência			Coleta Noturna	Coleta com elevação de contêiner	Quantidade de coletadores e mot.	
	Urbana do município	Rural do município	Diária	2 ou 3 vezes por semana	1 vez por semana			Prefeitura	Empresas
Código Nome/UF	habitante	habitante	%	%	%	exist.	exist.	empregado	empregado
Região Sul	Co050	Co147	Co134	Co135	Co136	Co008	Co131	Co029	Co030
411530 Mariópolis/PR	3.700	0	0	100	0	Não	Não		
411535 Maripá/PR	3.080	0	0	100	0	Não	Não	0	3
411545 Marquinho/PR	1.038	4.220	0	100	0	Não	Não	1	0
421060 Massaranduba/SC	6.787	2.700	72	18	10	Sim	Não	6	3
411560 Matelândia/PR	11.607	0	100	0	0	Não	Não	1	
431217 Mato Queimado/RS	425	1.455	0	60	40	Não	Não	3	0
421070 Matos Costa/SC	0	0	0	0	100	Não	Não		
411575 Mauá da Serra/PR	6.584	0	90	10	0	Não	Sim	10	
431220 Maximiliano de Almeida/RS	2.929	2.121	100	0	0	Sim	Não	3	
411580 Medianeira/PR	35.296	4.404	80	20	0	Não	Não	9	15
411585 Mercedes/PR	1.939	0	0	100	0	Não	Não	0	4
411590 Mirador/PR	1.780	0	0	100	0	Não	Não	3	
421085 Mirim Doce/SC	1.129	146	0	100	0	Sim	Não	0	4
431235 Montauri/RS	629	977	0	100	0	Não	Não		
431238 Monte Belo do Sul/RS	704	2.122	0	100	0	Não	Não	0	4
421110 Monte Castelo/SC	4.698	1.115	0	50	50	Não	Não	0	8
431240 Montenegro/RS	52.929	6.628	80	20	0	Sim	Não	0	26
411620 Morretes/PR	7.933	5.440	20	70	10	Não	Sim	10	10
431244 Morrinhos do Sul/RS	2.050	1.020	0	67	33	Não	Não		
431245 Morro Redondo/RS	2.741	3.000	0	100	0	Não		4	0
431250 Mostardas/RS	8.199	3.000	73	27	0	Não		3	3
431260 Muçum/RS	3.881	804	0	100	0	Não	Não		
431265 Não-Me-Toque/RS	13.770	2.242	86	0	14	Não	Não	0	7
431267 Nicolau Vergueiro/RS	622	1.181	0	50	50	Não	Não	0	3
431275 Nova Alvorada/RS	978	2.280	0	100	0	Não	Não	4	0
411660 Nova América da Colina/PR	2.418	0	30	60	10	Não	Não	5	
431290 Nova Bassano/RS	6.000	0	0	100	0	Não	Não		
431300 Nova Bréscia/RS	1.486	1.500	100	0	0	Não	Não	3	
431301 Nova Candelária/RS	448	0	0	100	0	Não	Não	2	0
411695 Nova Esperança do Sudoeste/PR	1.159	250	0	100	0	Não	Não	0	5
431303 Nova Esperança do Sul/RS	3.942	495	10	80	10	Não	Não	4	0
411690 Nova Esperança/PR	23.451	0	20	80	0	Não	Não	31	
411700 Nova Fátima/PR	8.153	0	50	35	15	Não	Não	0	0
431306 Nova Hartz/RS	16.688	1.000	60	34	6	Não	Não	7	4
421145 Nova Itaberaba/SC	0	0							
411705 Nova Laranjeiras/PR	3.000	0	0	100	0	Não	Não	8	3
411710 Nova Londrina/PR	0	0	50	30	20	Sim	Não	7	0
411720 Nova Olímpia/PR	4.528	0	0	100	0	Não	Não	5	0
431308 Nova Pádua/RS	773	700	0	100	0	Não	Não	2	0

TABELA Co01 - INFORMAÇÕES SOBRE POPULAÇÃO ATENDIDA, ESTRUTURA OPERACIONAL, FREQUÊNCIA E TERCEIRIZAÇÃO DO SERVIÇO DE COLETA DOMICILIAR E PÚBLICA

 ANO DE
REFERÊNCIA
2009

Município	População atendida declarada		Pop. atendida, segundo a frequência			Coleta Noturna	Coleta com elevação de contêiner	Quantidade de coletadores e mot.	
	Urbana do município	Rural do município	Diária	2 ou 3 vezes por semana	1 vez por semana			Prefeitura	Empresas
Código Nome/UF	habitante	habitante	%	%	%	exist.	exist.	empregado	empregado
Região Sul	Co050	Co147	Co134	Co135	Co136	Co008	Co131	Co029	Co030
431310 Nova Palma/RS	3.000	3.252	0	49	51	Não	Não	0	4
431320 Nova Petrópolis/RS	13.486	4.887	20	45	35	Não	Não		
411725 Nova Prata do Iguaçu/PR	6.161	4.661	0	100	0	Não	Não	13	1
431335 Nova Roma do Sul/RS	1.911	0	0	100	0	Não	Não	0	3
411721 Nova Santa Bárbara/PR	3.142	0	100	0	0	Não	Não	5	0
431337 Nova Santa Rita/RS	22.177	0	60	20	20	Não	Não	0	12
421150 Nova Trento/SC	12.000	0	0	100	0	Não	Não	4	
431340 Novo Hamburgo/RS	245.000	12.746	30	65	5	Sim	Sim	0	24
421165 Novo Horizonte/SC	850	150	0	100	0			0	4
411729 Novo Itacolomi/PR	1.470	0	0	100	0	Não	Não	4	2
431344 Novo Tiradentes/RS	0	0				Não	Não		
421170 Orleans/SC	15.000	0	40	40	20	Não	Não	10	0
431350 Osório/RS	30.000	6.131	75	20	5	Não	Não		12
411740 Ourizona/PR	2.988	80	0	100	0	Não	Não	6	3
431360 Paim Filho/RS	2.200	0	100	0	0	Sim	Não	3	
421200 Palma Sola/SC	4.352	3.793	0	100	0	Não	Não	0	4
431370 Palmeira das Missões/RS	28.928	0	0	100	0	Não	Não	0	12
411790 Palotina/PR	20.740	5.031	20	30	50	Não	Não		
431395 Pantano Grande/RS	7.390	1.265	80	20	0	Não	Não	0	4
421220 Papanduva/SC	7.987	818	0	50	50	Não	Não		
411820 Paranaguá/PR	136.879	0	51	47	2	Sim	Não	48	0
411840 Paranavaí/PR	76.812	0	30	70	0			0	41
431403 Pareci Novo/RS	892	2.340	0	0	100	Não	Não	0	3
431405 Parobé/RS	41.307	10.327	15	75	10	Sim	Não	0	14
431406 Passa Sete/RS	600	100	0	100	0	Não	Não	2	0
431410 Passo Fundo/RS	182.282	5.225	35	61	4	Sim	Não	12	69
411860 Paula Freitas/PR	2.656	0	0	0	100	Não	Não		
431415 Paverama/RS	4.077	3.764	0	53	47	Não	Não	0	3
431417 Pedras Altas/RS	870	0	0	100	0	Não	Não	3	0
431420 Pedro Osório/RS	0	0	40	60	0	Não			
431430 Pejuçara/RS	2.575	0	0	100	0	Não	Não		
431440 Pelotas/RS	321.600	7.000	35	63	2	Sim	Sim	4	85
421250 Penha/SC	20.301	1.962	0	100	0	Sim	Não	0	20
421260 Peritiba/SC	1.241	0	0	100	0	Não	Não	3	0
411885 Perobal/PR	2.848	1.500	0	100	0	Não	Não	8	
411890 Pérola/PR	7.411	2.254	30	60	10	Não	Não		
421270 Petrolândia/SC	1.945	4.243	0	100	0	Não	Não	5	0
421280 Piçarras/SC	12.130	1.352	0	100	0	Sim	Não	9	8
411910 Piên/PR	3.701	6.500	0	35	65	Não	Sim	0	4

TABELA Co01 - INFORMAÇÕES SOBRE POPULAÇÃO ATENDIDA, ESTRUTURA OPERACIONAL, FREQUÊNCIA E TERCEIRIZAÇÃO DO SERVIÇO DE COLETA DOMICILIAR E PÚBLICA

 ANO DE
REFERÊNCIA
2009

Município	População atendida declarada		Pop. atendida, segundo a frequência			Coleta Noturna	Coleta com elevação de contêiner	Quantidade de coletadores e mot.	
	Urbana do município	Rural do município	Diária	2 ou 3 vezes por semana	1 vez por semana			Prefeitura	Empresas
Código Nome/UF	habitante	habitante	%	%	%	exist.	exist.	empregado	empregado
Região Sul	Co050	Co147	Co134	Co135	Co136	Co008	Co131	Co029	Co030
411915 Pinhais/PR	118.319	0	0	100	0	Sim	Sim	0	44
431446 Pinhal da Serra/RS	1.200	100	100	0	0	Não	Não		
431447 Pinhal Grande/RS	1.798	400	0	100	0	Não	Não	0	4
431445 Pinhal/RS	1.094	0	0	100	0	Não	Não	0	1
411920 Pinhalão/PR	3.454	328	0	100	0	Não	Não	12	6
411930 Pinhão/PR	20.000	5.000	0	100	0	Sim	Não	12	
431449 Pinheirinho do Vale/RS	630	300	0	100	0	Não	Não	5	0
421300 Pinheiro Preto/SC	1.642	1.406	100	0	0	Não	Não	2	0
411940 Pirai do Sul/PR	16.923	1.500	5	85	10	Sim	Não	0	4
431455 Pirapó/RS	723	2.256	0	24	76	Não	Não	3	3
421310 Piratuba/SC	2.420	1.000	70	30	0	Sim	Sim		3
411960 Pitanga/PR	18.700	800	20	40	40	Sim	Não	14	0
421315 Planalto Alegre/SC	1.012	0	0	100	0	Não	Não	0	3
431475 Poço das Antas/RS	1.336	762	0	100	0	Não	Não	0	3
411990 Ponta Grossa/PR	306.708	0	35	65	0	Sim	Sim	0	82
411995 Pontal do Paraná/PR	16.558	1.080	0	100	0	Não	Não	1	16
421330 Ponte Alta/SC	3.993	1.235	0	100	0	Não	Não	5	5
431478 Ponte Preta/RS	482	0	0	100	0	Não	Não	1	0
421340 Ponte Serrada/SC	8.100	0	30	70	0	Sim	Não	0	5
412000 Porecatu/PR	11.298	2.887	0	100	0	Não	Não	5	
431490 Porto Alegre/RS	1.394.059	42.064	14	86	0	Sim	Não	24	638
421350 Porto Belo/SC	13.343	885	30	50	20	Sim	Não	8	0
431500 Porto Lucena/RS	2.100	300	0	100	0	Não	Não	4	0
431505 Porto Mauá/RS	916	606	0	100	0	Não	Não		
412030 Porto Vitória/PR	0	0	0	100	0	Não	Não	3	0
431510 Porto Xavier/RS	5.532	0	0	100	0	Não	Não		
431513 Pouso Novo/RS	584	0	0	100	0	Não	Não		
421370 Pouso Redondo/SC	8.371	6.139	0	58	42	Não	Não	0	6
421380 Praia Grande/SC	4.500	1.530	80	15	5	Não	Não	0	4
412035 Pranchita/PR	3.566	0	0	100	0	Não	Não	0	4
421390 Presidente Castello Branco/SC	529	1.250	0	30	70	Não	Não	2	0
421400 Presidente Getúlio/SC	9.651	1.200	15	65	20	Não	Não	0	4
431514 Presidente Lucena/RS	1.217	1.309	0	80	20	Não	Não	0	5
412050 Primeiro de Maio/PR	10.101	1.025	0	100	0	Não	Não	10	0
421415 Princesa/SC	768	0	0	100	0	Não	Não	1	0
431530 Quaraí/RS	20.961	0	40	60	0	Não	Não	0	16
412065 Quarto Centenário/PR	3.822	156	0	100	0	Não	Não	5	0
412070 Quatiguá/PR	6.365	0	100	0	0	Não	Não	4	0
412080 Quatro Barras/PR	17.238	1.927	50	40	10	Não	Não	16	0

TABELA Co01 - INFORMAÇÕES SOBRE POPULAÇÃO ATENDIDA, ESTRUTURA OPERACIONAL, FREQUÊNCIA E TERCEIRIZAÇÃO DO SERVIÇO DE COLETA DOMICILIAR E PÚBLICA

 ANO DE
REFERÊNCIA
2009

Município		População atendida declarada		Pop. atendida, segundo a frequência			Coleta Noturna	Coleta com elevação de contêiner	Quantidade de coletadores e mot.	
		Urbana do município	Rural do município	Diária	2 ou 3 vezes por semana	1 vez por semana			Prefeitura	Empresas
Código	Nome/UF	habitante	habitante	%	%	%	exist.	exist.	empregado	empregado
Região Sul		Co050	Co147	Co134	Co135	Co136	Co008	Co131	Co029	Co030
412085	Quatro Pontes/PR	2.166	0	0	100	0	Sim	Não	1	4
412090	Quedas do Iguaçu/PR	20.500	500	20	60	20	Sim	Não	12	0
431532	Quevedos/RS	765	0	0	100	0	Não	Não	3	0
412120	Quitandinha/PR	3.484	7.000	0	90	10	Não	Não		3
412140	Realeza/PR	10.924	3.550	0	75	25	Não	Não	10	
412150	Rebouças/PR	7.601	7.036	0	100	0	Não	Não	3	
431545	Relvado/RS	723	0	0	100	0	Não	Não	2	0
412175	Reserva do Iguaçu/PR	3.835	1.500	0	100	0	Não	Não	4	
412170	Reserva/PR	13.000	0	30	50	20	Não	Não	6	
412180	Ribeirão Claro/PR	7.324	3.922	100	0	0	Não	Não	9	0
412210	Rio Bom/PR	1.937	0	0	100	0	Não	Não		
421460	Rio do Oeste/SC	3.156	3.877	0	30	70	Não	Não	0	4
421480	Rio do Sul/SC	56.094	867	25	70	5	Sim	Não	3	23
421470	Rio dos Cedros/SC	4.763	5.400	50	30	20	Não	Não	6	3
421490	Rio Fortuna/SC	0	1.080	0	100	0	Não	Não	3	0
431560	Rio Grande/RS	188.616	7.721	100	0	0	Sim	Sim	8	76
412230	Rio Negro/PR	24.401	6.790	10	85	5	Sim	Não	6	7
431570	Rio Pardo/RS	26.818	11.000	69	28	3	Sim	Não	16	
421505	Rio Rufino/SC	697	1.821	0	100	0	Não	Não		
431600	Rolante/RS	15.576	4.730	70	20	10	Sim	Não	0	4
421520	Romelândia/SC	1.935	0	0	100	0	Não	Não	0	4
412250	Roncador/PR	8.035	850	10	80	10	Não	Não	5	
431620	Rondinha/RS	2.251	3.485	0	100	0	Não	Não	1	9
412260	Rondon/PR	7.935	1.530	100	0	0	Não	Não	14	
412270	Sabáudia/PR	4.446	0	100	0	0	Não	Não	2	
431643	Saldanha Marinho/RS	1.922	1.097	0	100	0	Não	Não		
412290	Salto do Itararé/PR	3.473		0	100	0				
431645	Salto do Jacuí/RS	10.748	2.022	0	100	0	Não	Não	5	3
412300	Salto do Lontra/PR	6.232	0	47	53	0	Não	Não	5	0
421540	Salto Veloso/SC	3.353	1.014	0	100	0	Não	Não	1	10
431650	Salvador do Sul/RS	3.987	3.178	0	100	0	Não	Não	3	5
421545	Sangão/SC	5.273	5.848	10	50	40	Não	Não	3	
431670	Santa Bárbara do Sul/RS	0	0	100	0	0				
412320	Santa Cecília do Pavão/PR	2.993	0	0	100	0	Não	Não	4	0
412330	Santa Cruz de Monte Castelo/PR	6.500	1.515	0	82	18	Não	Sim	4	0
431680	Santa Cruz do Sul/RS	107.000	15.451	0	100	0	Sim	Não	0	35
412340	Santa Fé/PR			70	30	0	Não	Não		
412350	Santa Helena/PR	14.500	1.500	80	20	0	Não	Não	20	0
421555	Santa Helena/SC	854	0	0	100	0	Não	Não	1	3

TABELA Co01 - INFORMAÇÕES SOBRE POPULAÇÃO ATENDIDA, ESTRUTURA OPERACIONAL, FREQUÊNCIA E TERCEIRIZAÇÃO DO SERVIÇO DE COLETA DOMICILIAR E PÚBLICA

 ANO DE
REFERÊNCIA
2009

Município		População atendida declarada		Pop. atendida, segundo a frequência			Coleta Noturna	Coleta com elevação de contêiner	Quantidade de coletadores e mot.	
		Urbana do município	Rural do município	Diária	2 ou 3 vezes por semana	1 vez por semana			Prefeitura	Empresas
Código	Nome/UF	habitante	habitante	%	%	%	exist.	exist.	empregado	empregado
Região Sul		Co050	Co147	Co134	Co135	Co136	Co008	Co131	Co029	Co030
412370	Santa Isabel do Ivaí/PR	6.744	12	50	50	0	Não	Não	3	0
412382	Santa Lúcia/PR	2.165	0	0	100	0	Não	Não	3	0
431690	Santa Maria/RS	268.969	0	27	40	33	Sim	Não		
412395	Santa Mônica/PR	2.700	350	7	83	10	Não	Não	5	
421560	Santa Rosa de Lima/SC	499	1.604	0	100	0	Não	Não		
421565	Santa Rosa do Sul/SC	3.131	5.110	0	38	62	Não	Não	3	0
431720	Santa Rosa/RS	57.860	8.199	30	62	8	Sim	Não	47	0
431725	Santa Tereza/RS	0	1.206				Não	Não		
412405	Santa Terezinha de Itaipu/PR	0	2.850	100	0	0				
421567	Santa Terezinha/SC	1.555	7.808	0	0	100	Não	Não		3
431700	Santana da Boa Vista/RS	3.987	0	100	0	0	Não	Não	2	
431710	Santana do Livramento/RS	76.511	0	10	90	0	Sim	Não	0	26
421569	Santiago do Sul/SC	580	0	0	100	0	Não	Não		
431750	Santo Ângelo/RS	64.295	8.050	75	25	0	Sim	Não	6	21
431760	Santo Antônio da Patrulha/RS	27.622	11.878	5	95	0	Não	Sim	0	6
412410	Santo Antônio da Platina/PR	35.480	0	40	60	0	Sim	Sim	0	14
431770	Santo Antônio das Missões/RS	6.964	5.052	0	100	0	Não	Não	4	4
431755	Santo Antônio do Palma/RS	700	0	0	100	0	Não	Não	1	0
412430	Santo Antônio do Paraíso/PR	1.736	120	100	0	0	Não	Não	4	
431775	Santo Antônio do Planalto/RS	1.200		0	100	0	Não	Não	3	0
431780	Santo Augusto/RS	10.884	2.961	20	60	20	Não	Não	18	0
431795	Santo Expedito do Sul/RS	0	0	0	100	0	Não	Não	2	
412450	Santo Inácio/PR	4.956	0	80	18	2	Não		5	
421580	São Bento do Sul/SC	72.459	0	10	89	1	Sim	Sim	0	25
421575	São Bernardino/SC	585	0	0	0	100	Não	Não	0	3
421590	São Bonifácio/SC	0	0	0	30	70	Não	Não	2	
431800	São Borja/RS	0	0	44	39	17	Sim	Não		
421600	São Carlos/SC	7.189	3.749	50	45	5	Sim	Não	0	3
431810	São Francisco de Assis/RS	0	0	40	30	30	Não	Não	3	0
421620	São Francisco do Sul/SC	37.330	2.700	10	90	0	Sim	Sim	0	30
431830	São Gabriel/RS	46.000	0	10	80	10	Sim	Sim	0	22
421630	São João Batista/SC	17.955	3.232	20	80	0	Não	Não	8	6
421635	São João do Itaperiú/SC	1.902	1.353	0	95	5	Não	Não	4	
421625	São João do Oeste/SC	1.885	2.640	0	100	0	Não	Não	0	3
421640	São João do Sul/SC	2.200	4.974	0	100	0	Não	Não	3	0
412510	São João do Triunfo/PR	4.036	3.500	0	100	0	Não	Não	3	0
412535	São Jorge do Patrocínio/PR	0	0	100	0	0	Não	Não	6	0
412520	São Jorge d'Oeste/PR	5.500	500	0	100	0	Não	Não		
412545	São José das Palmeiras/PR	2.375	0	0	100	0	Não	Não		

TABELA Co01 - INFORMAÇÕES SOBRE POPULAÇÃO ATENDIDA, ESTRUTURA OPERACIONAL, FREQUÊNCIA E TERCEIRIZAÇÃO DO SERVIÇO DE COLETA DOMICILIAR E PÚBLICA

 ANO DE
REFERÊNCIA
2009

Município	População atendida declarada		Pop. atendida, segundo a frequência			Coleta Noturna	Coleta com elevação de contêiner	Quantidade de coletores e mot.	
	Urbana do município	Rural do município	Diária	2 ou 3 vezes por semana	1 vez por semana			Prefeitura	Empresas
Código Nome/UF	habitante	habitante	%	%	%	exist.	exist.	empregado	empregado
Região Sul	Co050	Co147	Co134	Co135	Co136	Co008	Co131	Co029	Co030
421670 São José do Cedro/SC	7.992	1.500	0	100	0	Sim	Não	5	4
431846 São José do Herval/RS	837	1.712	0	100	0	Não	Não	0	3
431848 São José do Hortêncio/RS	2.574	1.599	0	100	0	Não	Não	0	0
431849 São José do Inhacorá/RS	702	1.420	0	100	0	Não	Não	3	0
431850 São José do Norte/RS	19.000	5.000	42	48	10	Não	Não		
431860 São José do Ouro/RS	4.377	0	100	0	0	Não	Não	4	0
431861 São José do Sul/RS	376	1.253	0	0	100	Não	Não	0	3
431862 São José dos Ausentes/RS	1.823	1.491	0	0	100	Não	Não	0	8
412550 São José dos Pinhais/PR	250.659	28.638	20	80	0	Sim	Sim		50
421660 São José/SC	199.039	2.707	20	80	0	Sim	Não	0	76
431870 São Leopoldo/RS	210.950	0	3	97	0	Sim	Sim	1	52
431880 São Lourenço do Sul/RS	22.300	0	5	90	5	Não	Não		
412555 São Manoel do Paraná/PR	1.010	160	100	0	0	Não	Não	4	
431900 São Marcos/RS	17.505	3.032	85	0	15	Não	Não		
421710 São Martinho/SC	1.192	765	0	100	0	Não	Não	4	0
412560 São Mateus do Sul/PR	25.278	15.910	20	80	0	Sim	Sim	0	12
431915 São Miguel das Missões/RS	3.668	3.988	0	100	0	Não			
412570 São Miguel do Iguaçu/PR	18.000	2.528	50	30	20	Sim	Não	12	0
421720 São Miguel do Oeste/SC	31.036	0	40	60	0	Sim	Não	0	9
431920 São Nicolau/RS	3.840	1.300	0	75	25	Não	Não		
431930 São Paulo das Missões/RS	2.138	1.500	0	100	0	Não	Não	0	3
421725 São Pedro de Alcântara/SC	3.950	0	0	100	0	Não	Não		
431940 São Pedro do Sul/RS	13.200	0	55	38	7	Não	Não		
431950 São Sebastião do Cai/RS	15.800	2.200	40	40	20	Sim	Não	0	4
431960 São Sepé/RS	19.600	4.753	55	40	5	Não	Não	0	6
412610 São Tomé/PR	4.500	423	90	10	0	Sim	Não	3	0
431971 São Valentim do Sul/RS	675	1.661	0	0	100	Não	Não	2	
412620 Sapopema/PR	3.482	1.200	90	0	10	Não	Não	3	2
412627 Saudade do Iguaçu/PR	2.436	0	0	100	0	Sim	Não	0	3
421740 Schroeder/SC	10.049	2.551	0	100	0	Não	Não		
432023 Sede Nova/RS	2.966		0	100	0	Não	Não	3	0
432026 Segredo/RS	1.915	0						3	0
432030 Selbach/RS	3.093	1.000	0	100	0	Sim	Não		
412630 Sengés/PR	19.000	0	77	0	23	Não	Não	11	0
432035 Sentinela do Sul/RS	1.365	4.233	0	100	0	Não	Não	0	4
432040 Serafina Corrêa/RS	0	0				Não	Não	0	6
421755 Serra Alta/SC	1.452	0	0	100	0	Não	Não	1	
412635 Serranópolis do Iguaçu/PR	2.046	500	0	100	0	Não	Não	3	0
432050 Sertão/RS	3.443	0	0	100	0	Não	Não	3	0

TABELA Co01 - INFORMAÇÕES SOBRE POPULAÇÃO ATENDIDA, ESTRUTURA OPERACIONAL, FREQUÊNCIA E TERCEIRIZAÇÃO DO SERVIÇO DE COLETA DOMICILIAR E PÚBLICA

ANO DE
REFERÊNCIA
2009

Município	População atendida declarada		Pop. atendida, segundo a frequência			Coleta Noturna	Coleta com elevação de contêiner	Quantidade de coletadores e mot.	
	Urbana do município	Rural do município	Diária	2 ou 3 vezes por semana	1 vez por semana			Prefeitura	Empresas
Código Nome/UF	habitante	habitante	%	%	%	exist.	exist.	empregado	empregado
Região Sul	Co050	Co147	Co134	Co135	Co136	Co008	Co131	Co029	Co030
432060 Severiano de Almeida/RS	2.200	600	35	30	35	Não	Não	5	1
421760 Siderópolis/SC	9.220	3.260	10	65	25	Sim	Não	0	4
432065 Silveira Martins/RS	0	1.423	0	100	0	Não	Não		
432067 Sinimbu/RS	1.504	9.202	0	100	0	Não	Não		4
412660 Siqueira Campos/PR	12.680	1.000	0	93	7	Não	Sim	10	
432070 Sobradinho/RS	0	0	80	15	5	Não	Sim	0	5
432080 Soledade/RS	24.534	0	17	83	0	Não	Não	3	10
412665 Sulina/PR	1.315	1.200	70	0	30	Não	Não		
421780 Taió/SC	9.224	2.000	0	90	10	Sim	Sim	0	6
412667 Tamarana/PR	5.676	1.700	0	100	0	Não	Não	6	
421790 Tangará/SC	0	0	0	100	0	Não	Não	0	2
412680 Tapejara/PR	13.349	0	25	60	15	Não	Não	18	0
432100 Tapera/RS	0	1.869	100	0	0	Não	Não	0	10
432110 Tapes/RS	15.460	1.756	82	8	10	Não	Não		
432132 Taquaruçu do Sul/RS	1.052	1.873	0	100	0	Não	Não	0	4
432135 Tavares/RS	2.959	980	0	100	0	Não	Não	0	3
412700 Teixeira Soares/PR	4.600	2.000	70	30	0	Não	Não	3	0
412720 Terra Boa/PR	12.439	0	10	80	10	Não	Não	6	0
432143 Terra de Areia/RS	5.200	4.500	0	65	35	Não	Não		
421810 Timbé do Sul/SC	1.732	2.822	70	20	10	Não	Não	4	0
421820 Timbó/SC	33.000	2.303	0	95	5	Sim	Não	12	
432150 Torres/RS	0	0	50	50	0	Sim	Não	12	28
421830 Três Barras/SC	15.862	2.561	0	100	0	Não	Não	0	5
432166 Três Cachoeiras/RS	7.429	3.593	0	67	33	Não	Não	0	4
432183 Três Forquilhas/RS	720	2.280	0	0	100	Não	Não		
432185 Três Palmeiras/RS	0	0							
432190 Três Passos/RS	18.430	0	20	80	0	Não	Não	0	4
421835 Treviso/SC	1.902	1.432	40	0	60	Não	Não	3	
421840 Treze de Maio/SC	3.315	3.476	0	90	10	Não	Não	4	1
421850 Treze Tilias/SC	4.158	0	0	70	30	Não	Não	0	3
432195 Trindade do Sul/RS	2.660	3.445	0	100	0	Não	Não		
432200 Triunfo/RS	15.498	3.000	0	100	0	Sim	Não		12
421860 Trombudo Central/SC	4.002	1.000	5	95	0	Não	Não	3	0
421870 Tubarão/SC	69.925	18.545	0	80	20	Sim	Sim	3	22
432210 Tucunduva/RS	4.186	0	70	0	30	Não	Não	0	4
421875 Tunápolis/SC	1.395	978	0	100	0	Não	Não	0	3
432215 Tunas/RS	1.371	0	0	0	100	Não	Não	2	1
432220 Tupanciretã/RS	0	0	70	30	0	Não	Não		
432225 Tupandi/RS	2.674	1.257	0	68	32	Não	Não	0	3

TABELA Co01 - INFORMAÇÕES SOBRE POPULAÇÃO ATENDIDA, ESTRUTURA OPERACIONAL, FREQUÊNCIA E TERCEIRIZAÇÃO DO SERVIÇO DE COLETA DOMICILIAR E PÚBLICA

 ANO DE
REFERÊNCIA
2009

Município	População atendida declarada		Pop. atendida, segundo a frequência			Coleta Noturna	Coleta com elevação de contêiner	Quantidade de coletadores e mot.	
	Urbana do município	Rural do município	Diária	2 ou 3 vezes por semana	1 vez por semana			Prefeitura	Empresas
Código Nome/UF	habitante	habitante	%	%	%	exist.	exist.	empregado	empregado
Região Sul	Co050	Co147	Co134	Co135	Co136	Co008	Co131	Co029	Co030
432230 Tuparendi/RS	5.879	1.239	0	100	0	Não	Não		4
412796 Turvo/PR	4.500	3.200	0	70	30	Não	Não		4
432234 Ubiretama/RS	479	0	0	100	0	Não	Não	4	
432235 União da Serra/RS	280	1.369	10	70	20	Não	Não	3	2
412820 União da Vitória/PR	50.000	2.000	8	90	2	Sim	Sim	0	18
421885 União do Oeste/SC	1.079	0	0	100	0	Não	Não	0	2
412830 Uniflor/PR	1.756	120	0	100	0	Não	Não	2	
432240 Uruguai/RS	0	0	52	30	18	Sim	Não		33
421895 Urupema/SC	1.250	400	0	85	15	Não	Não	3	0
421900 Urussanga/SC	11.413	6.000	60	30	10			6	
432250 Vacaria/RS	0	0	13	87	0	Sim	Não		
432255 Vanini/RS	945	1.100	0	100	0	Sim	Não		
421910 Vargeão/SC	1.797	1.888	0	100	0	Não	Não	0	5
432260 Venâncio Aires/RS	0	0	15	50	35	Sim	Não	10	8
412853 Ventania/PR	7.401	0	0	20	80	Não	Não	8	0
412855 Vera Cruz do Oeste/PR	6.934	2.323	50	25	25	Não	Não	10	
432285 Vespasiano Correa/RS	368	1.100	0	100	0	Não	Não	2	0
432290 Viadutos/RS	2.290	3.437	0	100	0	Não	Não	2	4
432310 Vicente Dutra/RS	1.940	0				Não	Não		5
421930 Videira/SC	40.898	4.487	0	90	10			0	12
432335 Vila Lângaro/RS	304	1.989	0	100	0	Não	Não	3	
412850 Wenceslau Braz/PR	14.981	2.000	50	40	10	Não	Não	16	11

TABELA Co02a
INFORMAÇÕES SOBRE QUANTIDADES DE RESÍDUOS SÓLIDOS
DOMICILIARES E PÚBLICOS COLETADOS,
SEGUNDO O TIPO DE RESÍDUO

TABELA Co02a - INFORMAÇÕES SOBRE QUANTIDADES DE RESÍDUOS SÓLIDOS DOMICILIARES E PÚBLICOS COLETADOS, SEGUNDO O TIPO DE RESÍDUO

 ANO DE
REFERÊNCIA
2009

Município		Ocorrência de coleta de RPU junto com RDO	Quantidade total de resíduos coletados					Quant. de resíduos domiciliares coletados					Quantidade de resíduos públicos coletados				
			Total	Prefeitura	Empresas	Assoc catadores c/apoio Pref.	Outro executor	Total	Prefeitura	Empresas	Assoc catadores c/apoio Pref.	Outro executor	Total	Prefeitura	Empresas	Assoc catadores c/apoio Pref.	Outro executor
Código	Nome/UF		t	t	t	t	t	t	t	t	t	t	t	t	t	t	t
Região Sul		Co154	Co119	Co116	Co117	Cs048	Co142	Co111	Co108	Co109	Cs048	Co140	Co115	Co112	Co113		Co141
420010	Abelardo Luz/SC	Sim	1.500	120	1.380	0	0				0						
420020	Agrolândia/SC	Não				0			0		0			30.000			
420030	Agronômica/SC	Não	626	50	576	0	0	576	0	576	0	0	50	50	0		0
420040	Água Doce/SC	Não		20	600	0				600	0			20			
430005	Água Santa/RS	Não	316	316	0	0	0	216	216	0	0	0	100	100	0		0
420050	Águas de Chapecó/SC	Sim	3.350	350	3.000	0	0				0						
420055	Águas Frias/SC	Sim	360	0	360	0	0				0						
420060	Águas Mornas/SC	Sim	600	600	0	0	0				0						
430010	Agudo/RS	Não	1.212	12	1.200	0	0	1.200	0	1.200	0	0	12	12	0		0
430020	Ajuricaba/RS	Não				48					48						
430030	Alecrim/RS	Não	960	960	0		0	864	864	0		0	96	96	0		0
430040	Alegrete/RS	Não	14.744	13.992	0	752	0	13.952	13.200	0	752	0	792	792	0		0
430045	Alegria/RS	Não	944	80	864	0	0	900	50	850	0	0	44	30	14		0
430050	Alpestre/RS	Não	624	624	0	0	0	600	600	0	0	0	24	24	0		0
430055	Alto Alegre/RS	Não	200	200	0	0	0	180	180	0	0	0	20	20	0		0
420075	Alto Bela Vista/SC	Sim	96	0	96	0	0				0						
412862	Alto Paraíso/PR	Não	242	242	0	0	0	213	213	0	0	0	29	29	0		0
410060	Alto Paraná/PR	Não	2.076	2.040	0	36	0		1.920		36			120			
410070	Alto Piquiri/PR	Não	2.734	2.529	0	205	0	1.294	1.089	0	205	0	1.440	1.440	0		0
410050	Altônia/PR	Não	1.705	1.661	37	8	0	1.669	1.661	0	8	0	37	0	37		0
430060	Alvorada/RS	Não	45.936	0	45.936	0	0	39.600	0	39.600	0	0	6.336	0	6.336		0
410090	Amaporá/PR	Sim		2.000		0					0						
430064	Ametista do Sul/RS	Não	630	30	600	0	0	600	0	600	0	0	30	30	0		0
410105	Anahy/PR	Sim	360	360	0	0	0				0						
410110	Andaraí/PR	Não	6.891	6.891	0	0	0	4.491	4.491	0	0	0	2.400	2.400	0		0
410115	Ângulo/PR	Não	537	537	0	0	0	480	480	0	0	0	57	57	0		0
420110	Anitápolis/SC	Não		360		0			300		0			60			
410120	Antonina/PR	Não	8.600	8.600	0		0	6.800	6.800	0		0	1.800	1.800	0		0
430080	Antônio Prado/RS	Sim		2.646		0					0						
420125	Apiúna/SC	Não	995	995	0	0	0	965	965	0	0	0	30	30	0		0
410140	Apucarana/PR	Sim	30.240	0	0	1.440	28.800				1.440						
410150	Arapongas/PR	Sim	23.040	1.440	20.160	0	1.440				0						
430087	Araricá/RS	Não	1.100	200	900	0	0	900	0	900	0	0	200	200	0		0
410180	Araucária/PR	Não	21.209	0	21.209	0	0	21.017	0	21.017	0	0	192	0	192		0
420150	Armazém/SC	Não				0					0						
430100	Arroio do Meio/RS	Não				0			4.800	2.960	0			500			
430107	Arroio do Padre/RS	Não	60	60	0	0	0	59	59	0	0	0	1	1	0		0
430130	Arroio Grande/RS	Não	10.920			0					0						
420160	Arroio Trinta/SC	Sim	316	16	300	0	0				0						

TABELA Co02a - INFORMAÇÕES SOBRE QUANTIDADES DE RESÍDUOS SÓLIDOS DOMICILIARES E PÚBLICOS COLETADOS, SEGUNDO O TIPO DE RESÍDUO

 ANO DE
REFERÊNCIA
2009

Município		Ocorrência de coleta de RPU junto com RDO	Quantidade total de resíduos coletados					Quant. de resíduos domiciliares coletados					Quantidade de resíduos públicos coletados				
			Total	Prefeitura	Empresas	Assoc catadores c/apoio Pref.	Outro executor	Total	Prefeitura	Empresas	Assoc catadores c/apoio Pref.	Outro executor	Total	Prefeitura	Empresas	Assoc catadores c/apoio Pref.	Outro executor
Código	Nome/UF		t	t	t	t	t	t	t	t	t	t	t	t	t	t	t
Região Sul		Co154	Co119	Co116	Co117	Cs048	Co142	Co111	Co108	Co109	Cs048	Co140	Co115	Co112	Co113		Co141
430140	Arvorezinha/RS	Não	2.780	2.780	0	0	0	2.540	2.540	0	0	0	240	240	0		0
420170	Ascurra/SC	Não		1.070		0			1.060		0			10			
410210	Astorga/PR	Não	5.646	5.470	0	176	0		4.270		176			1.200			
430155	Áurea/RS	Não				0					0						
420190	Aurora/SC	Não				0					0						
430160	Bagé/RS	Não	21.060	19.212	168	0	1.680	21.048	19.200	168	0	1.680	12	12	0		0
420200	Balneário Camboriú/SC	Não			50.945					47.638					3.307		
430163	Balneário Pinhal/RS	Sim	2.287	0	2.287	0	0				0						
420208	Bandeirante/SC	Sim	180	0	180	0	0				0						
410250	Barbosa Ferraz/PR	Não		12					10					2			
430185	Barra do Guarita/RS	Não	260	10	250	0	0	250	0	250	0	0	10	10	0		0
430187	Barra do Quaraí/RS	Sim		648		10					10						
430192	Barra do Rio Azul/RS	Não	6	2	2	0	2	3	1	1	0	1	3	1	1		1
410260	Barracão/PR	Não				5		2.650	1.320	1.320	5	5					
430200	Barros Cassal/RS	Não	80	20	60		0	60	0	60		0	20	20	0		0
410275	Bela Vista da Caroba/PR	Não				0					0						
410280	Bela Vista do Paraíso/PR	Sim	4.800	4.800	0	0	0				0						
420213	Bela Vista do Toldo/SC	Não	144	144	0	0	0	144	144	0	0	0	0	0	0		0
420220	Benedito Novo/SC	Sim	780	780	0	0	0				0						
430210	Bento Gonçalves/RS	Sim	38.690	0	38.690	0	0				0						
410290	Bituruna/PR	Não	1.700	1.700	0	0	0	1.500	1.500	0	0	0	200	200	0		0
410302	Boa Esperança do Iguaçu/PR	Não	120	0	120	0	0	120	0	120	0	0	0	0	0		0
410304	Boa Ventura de São Roque/PR	Sim	0	0	0		0										
430215	Boa Vista das Missões/RS	Não				0					0						
410310	Bocaiúva do Sul/PR	Não	1.068	1.068	0	0	0	1.068	1.068	0	0	0	0	0	0		0
420257	Bom Jesus do Oeste/SC	Não	230	30	200	0	0	200	0	200	0	0	30	30	0		0
410315	Bom Jesus do Sul/PR	Não	195	0	165	30	0	195	0	165	30	0	0	0	0		0
430230	Bom Jesus/RS	Não	1.250	50	1.200	0	0	1.200	0	1.200	0	0	50	50	0		0
430235	Bom Princípio/RS	Não		1.440		0			1.440		0			0			
420260	Bom Retiro/SC	Sim	1.200	1.200	0		0										
420245	Bombinhas/SC	Sim	8.630	0	8.630	0	0				0						
410330	Borrazópolis/PR	Não		1.650					1.431					219			
430250	Bossoroca/RS	Não		482		50			432		50			50			
430258	Bozano/RS	Não	77	0	77	0	0	77	0	77	0	0	0	0	0		0
420280	Braço do Norte/SC	Sim	7.035	0	7.035	0	0				0						
420285	Braço do Trombudo/SC	Não			540	0			0	540	0						
410335	Braganey/PR	Sim				0					0						
420290	Brusque/SC	Não			28.000	0				28.000	0						
420300	Caçador/SC	Não	17.008	5.000	11.640	368	0	12.008	0	11.640	368	0	5.000	5.000	0		0

TABELA Co02a - INFORMAÇÕES SOBRE QUANTIDADES DE RESÍDUOS SÓLIDOS DOMICILIARES E PÚBLICOS COLETADOS, SEGUNDO O TIPO DE RESÍDUO

 ANO DE
REFERÊNCIA
2009

Município		Ocorrência de coleta de RPU junto com RDO	Quantidade total de resíduos coletados					Quant. de resíduos domiciliares coletados					Quantidade de resíduos públicos coletados				
			Total	Prefeitura	Empresas	Assoc catadores c/apoio Pref.	Outro executor	Total	Prefeitura	Empresas	Assoc catadores c/apoio Pref.	Outro executor	Total	Prefeitura	Empresas	Assoc catadores c/apoio Pref.	Outro executor
Código	Nome/UF		t	t	t	t	t	t	t	t	t	t	t	t	t	t	t
Região Sul		Co154	Co119	Co116	Co117	Cs048	Co142	Co111	Co108	Co109	Cs048	Co140	Co115	Co112	Co113		Co141
430280	Caçapava do Sul/RS	Sim		240	4.800	240					240						
430290	Cacequi/RS	Não	6.020	20	6.000	0	0	6.000	0	6.000	0	0	20	20	0		0
430310	Cachoeirinha/RS	Sim	23.548	0	23.548	0	0				0						
410345	Cafelândia/PR	Não	2.678	300	2.178	200	0	2.228	0	2.028	200	0	450	300	150		0
430340	Caíçara/RS	Sim	325	25	300	0	0				0						
430350	Camaquã/RS	Não	68.002	18.000	50.000	2	0	58.002	8.000	50.000	2	0	10.000	10.000	0		0
430360	Cambará do Sul/RS	Não				0					0						
410370	Cambé/PR	Não	34.340	34.280	0	60	0	28.140	28.080	0	60	0	6.200	6.200	0		0
430367	Campestre da Serra/RS	Sim	192	0	192	0	0				0						
410400	Campina Grande do Sul/PR	Não		2.550		0			2.500		0			50			
410405	Campo Bonito/PR	Não		30	300	0				300	0			30			
410410	Campo do Tenente/PR	Não	654	15	615	24	0	624	0	600	24	0	30	15	15		0
410420	Campo Largo/PR	Sim	16.013	0	16.013	0	0				0						
430410	Campos Borges/RS	Não	1.697	1.065	632	0	0	697	65	632	0	0	1.000	1.000	0		0
420360	Campos Novos/SC	Não															
430420	Candelária/RS	Não	2.958	0	2.886	0	72	2.952	0	2.880	0	72	6	0	6		0
430430	Cândido Godói/RS	Não	1.462	21	1.441	0	0	1.441	0	1.441	0	0	21	21	0		0
410442	Candói/PR	Sim	1.840	1.566	274	0	0				0						
430440	Canela/RS	Não	7.849	532	7.317	0	0	7.317	0	7.317	0	0	532	532	0		0
420370	Canelinha/SC	Não		180		0			160		0			20			
430450	Canguçu/RS	Não	5.321	5.321	0	0	0	5.300	5.300	0	0	0	21	21	0		0
430460	Canoas/RS	Não	69.200	500	68.700	0	0	68.000	0	68.000	0	0	1.200	500	700		0
410450	Capanema/PR	Não				984					984						
420325	Capão Alto/SC	Não				0					0						
430466	Capão do Leão/RS	Não		4.580		0			4.000		0			580			
410460	Capitão Leonidas Marques/PR	Não	1.800	1.800	0	0	0	1.800	1.800	0	0	0	0	0	0		0
430469	Capitão/RS	Não				0					0						
420395	Capivari de Baixo/SC	Não	4.500	4.500	0	0	0	4.500	4.500	0	0	0	0	0	0		0
430467	Capivari do Sul/RS	Não	144	144	0	0	0	144	144	0	0	0	0	0	0		0
430471	Caraá/RS	Sim	792	792	0	0	0				0						
430470	Carazinho/RS	Não	16.708	4	16.224	480	0	16.680	0	16.200	480	0	28	4	24		0
410470	Carlópolis/PR	Não			1.120	0				720	0				400		
430490	Casca/RS	Não	740	20	720	0	0	720	0	720	0	0	20	20	0		0
410480	Cascavel/PR	Sim	90.250	1.200	87.600	1.450	0				1.450						
430495	Caseiros/RS	Não	972	12	960	0	0	967	7	960	0	0	5	5	0		0
410490	Castro/PR	Não	5.960	150	5.810	0	0	5.760	0	5.760	0	0	200	150	50		0
420400	Catanduvas/SC	Não	248	20	228	0	0	228	0	228	0	0	20	20	0		0
430500	Catuípe/RS	Sim		1.440													
420410	Caxambu do Sul/SC	Não	28	0	28	0	0				0						

TABELA Co02a - INFORMAÇÕES SOBRE QUANTIDADES DE RESÍDUOS SÓLIDOS DOMICILIARES E PÚBLICOS COLETADOS, SEGUNDO O TIPO DE RESÍDUO

 ANO DE
REFERÊNCIA
2009

Município		Ocorrência de coleta de RPU junto com RDO	Quantidade total de resíduos coletados					Quant. de resíduos domiciliares coletados					Quantidade de resíduos públicos coletados									
			Total	Prefeitura	Empresas	Assoc catadores c/apoio Pref.	Outro executor	Total	Prefeitura	Empresas	Assoc catadores c/apoio Pref.	Outro executor	Total	Prefeitura	Empresas	Assoc catadores c/apoio Pref.	Outro executor					
Código	Nome/UF		t	t	t	t	t	t	t	t	t	t	t	t	t	t	t	t				
Região Sul		Co154	Co119	Co116	Co117	Cs048	Co142	Co111	Co108	Co109	Cs048	Co140	Co115	Co112	Co113		Co141					
430510	Caxias do Sul/RS	Sim	124.800	0	124.800	0	0	0														
430512	Cerrito/RS	Não																				
420419	Chapadão do Lageado/SC	Sim	0	0	0	0	0	0														
420420	Chapecó/SC	Sim	35.512	0	34.583	929	0	929														
430535	Charqueadas/RS	Não	256					5.760					256									
430537	Charrua/RS	Não	160	40	120	0	0	120	0	120	0	0	40	40	0	0						
410540	Chopininho/PR	Não	2.074	2.074	0	0	0	2.016	2.016	0	0	0	58	58	0	0						
430543	Chui/RS	Não	2.504	2.504	0	0	0	1.878	1.878	0	0	0	626	626	0	0						
410550	Cianorte/PR	Não	14.518	576	13.870	72	0	14.518	576	13.870	72	0	0	0	0	0						
410560	Cidade Gaúcha/PR	Sim																				
430550	Ciriaco/RS	Não	0					0														
420425	Cocal do Sul/SC	Sim	2.235	2.235	0	0	0	0														
430558	Colinas/RS	Não	250					0					240					10				
410580	Colombo/PR	Sim																				
410590	Colorado/PR	Não	7.450	7.150	0	300	0	3.950	3.650	0	300	0	3.500	3.500	0	0						
420430	Concórdia/SC	Sim	16.423	0	11.871	36	4.517	36														
430570	Condor/RS	Sim	360	0	360	0	0	0														
410610	Conselheiro Mairinck/PR	Sim	10	7	2	0																
430583	Coqueiro Baixo/RS	Não	240	0	240	0	0	240	0	240	0	0	0	0	0	0						
430585	Coqueiros do Sul/RS	Não	11	11	0	0	0	10	10	0	0	0	1	1	0	0						
410640	Cornélio Procopio/PR	Não	0					0					0					0				
420440	Coronel Freitas/SC	Não	0					0														
420445	Coronel Martins/SC	Sim	0					0														
430593	Coronel Pilar/RS	Não																				
410650	Coronel Vivida/PR	Não	0					2.376					0									
420450	Corupá/SC	Não	0					0														
420460	Criciúma/SC	Sim	37.920	0	37.920	0	0	0														
430605	Cristal/RS	Não	480	0	480	0	0	480	0	480	0	0	0	0	0	0						
430610	Cruz Alta/RS	Não	0					13.200					0									
410660	Cruzeiro do Oeste/PR	Não	4.308	4.020	0	288	0	4.288	4.000	0	288	0	20	20	0	0						
410685	Cruzmaltina/PR	Não	340	340	0	0	0	160	160	0	0	0	180	180	0	0						
410690	Curitiba/PR	Não	595.441	0	565.118	3.329	26.994	498.881	0	468.558	3.329	26.994	96.560	0	96.560	0						
420480	Curitibanos/SC	Não	6.300	1.000	5.300	0	0	5.300	0	5.300	0	0	1.000	1.000	0	0						
430632	Derrubadas/RS	Não	0					48					0					0				
430635	Dezesseis de Novembro/RS	Não	0					0														
410712	Diamante do Sul/PR	Não	0					0														
410715	Diamante D'Oeste/PR	Não	458	458	0	0	0	410	410	0	0	0	48	48	0	0						
420500	Dionísio Cerqueira/SC	Não	2.160	2.160	0	0	0	0	0	0	0	0	2.160	2.160	0	0						
430642	Dois Irmãos das Missões/RS	Não	0					0														

TABELA Co02a - INFORMAÇÕES SOBRE QUANTIDADES DE RESÍDUOS SÓLIDOS DOMICILIARES E PÚBLICOS COLETADOS, SEGUNDO O TIPO DE RESÍDUO

 ANO DE
REFERÊNCIA
2009

Município		Ocorrência de coleta de RPU junto com RDO	Quantidade total de resíduos coletados					Quant. de resíduos domiciliares coletados					Quantidade de resíduos públicos coletados				
			Total	Prefeitura	Empresas	Assoc catadores c/apoio Pref.	Outro executor	Total	Prefeitura	Empresas	Assoc catadores c/apoio Pref.	Outro executor	Total	Prefeitura	Empresas	Assoc catadores c/apoio Pref.	Outro executor
Código	Nome/UF		t	t	t	t	t	t	t	t	t	t	t	t	t	t	t
Região Sul			Co154	Co119	Co116	Co117	Cs048	Co142	Co111	Co108	Co109	Cs048	Co140	Co115	Co112	Co113	t
430640	Dois Irmãos/RS	Não				0		4.817	4.817	0	0	0					
430650	Dom Feliciano/RS	Não	154	154	0	0	0	144	144	0	0	0	10	10	0		0
430660	Dom Pedrito/RS	Não			6.400	0				5.400	0				1.000		
420510	Dona Emma/SC	Não	324	24	300		0	300	0	300		0	24	24	0		0
430670	Dona Francisca/RS	Não	3	0	3	0	0	3	0	3	0	0	0	0	0		0
430673	Doutor Mauricio Cardoso/RS	Não	600	240	360	0	0	360	0	360	0	0	240	240	0		0
420515	Doutor Pedrinho/SC	Não		209					209					0			
430675	Doutor Ricardo/RS	Não	260	0	260	0	0	260	0	260	0	0	0	0	0		0
430680	Encantado/RS	Sim				0					0						
430690	Encruzilhada do Sul/RS	Sim	15.000	15.000	0		0										
420517	Entre Rios/SC	Sim	240	0	240	0	0				0						
430693	Entre-Ijuís/RS	Não				0					0						
430697	Erebango/RS	Não	298	298	0	0	0	292	292	0	0	0	6	6	0		0
430700	Erechim/RS	Não	23.348	449	22.899		0	23.034	135	22.899		0	314	314	0		0
420519	Ermo/SC	Sim	22	22	0	0	0				0						
430705	Ernestina/RS	Sim	80	80	0	0	0				0						
430720	Erval Grande/RS	Não															
430730	Erval Seco/RS	Não	460	48	412	0	0	412	0	412	0	0	48	48	0		0
420520	Erval Velho/SC	Não	420	0	420		0	420	0	420		0					
430745	Esperança do Sul/RS	Não	73	73	0	0	0	73	73	0	0	0	0	0	0		0
430750	Espumoso/RS	Não		240		0					0			240			
430760	Estância Velha/RS	Não				0				6.840	0			15.000			
430781	Estrela Velha/RS	Não	140	140	0	0	0	120	120	0	0	0	20	20	0		0
430780	Estrela/RS	Não		5.184					5.184								
430786	Fagundes Varela/RS	Sim	365	0	365	0	0				0						
410755	Farol/PR	Não	13	13	0	0	0	10	10	0	0	0	3	3	0		0
430790	Farroupilha/RS	Não	10.371	0	10.371	0	0	10.371	0	10.371	0	0	0	0	0		0
430800	Faxinal do Soturno/RS	Não				0					0						
410760	Faxinal/PR	Sim	439	439	0	0	0				0						
430805	Faxinalzinho/RS	Não	264	24	240	0	0	240	0	240	0	0	24	24	0		0
410765	Fazenda Rio Grande/PR	Não	8.762	0	8.762	0	0	0	0	0	0	0	8.762	0	8.762		0
430810	Feliz/RS	Não	2.160	0	2.160	0	0	2.160	0	2.160	0	0	0	0	0		0
410770	Fênix/PR	Não	831	831	0	0	0	661	661	0	0	0	170	170	0		0
430820	Flores da Cunha/RS	Não	5.400	720	4.680	0	0	4.680	0	4.680	0	0	720	720	0		0
410790	Floresta/PR	Não	39	39	0	0	0	35	35	0	0	0	4	4	0		0
420540	Florianópolis/SC	Não	148.476	148.476	0	0	0	147.651	147.651	0	0	0	825	825	0		0
430840	Formigueiro/RS	Não	1.200	96	1.104		0	1.104	0	1.104		0	96	96	0		0
410820	Formosa do Oeste/PR	Não	130	130	0	0	0	70	70	0	0	0	60	60	0		0
420543	Formosa do Sul/SC	Não	0	0	0	0	0	0	0	0	0	0	0	0	0		

TABELA Co02a - INFORMAÇÕES SOBRE QUANTIDADES DE RESÍDUOS SÓLIDOS DOMICILIARES E PÚBLICOS COLETADOS, SEGUNDO O TIPO DE RESÍDUO

 ANO DE
REFERÊNCIA
2009

Município		Ocorrência de coleta de RPU junto com RDO	Quantidade total de resíduos coletados					Quant. de resíduos domiciliares coletados					Quantidade de resíduos públicos coletados							
			Total	Prefeitura	Empresas	Assoc catadores c/apoio Pref.	Outro executor	Total	Prefeitura	Empresas	Assoc catadores c/apoio Pref.	Outro executor	Total	Prefeitura	Empresas	Assoc catadores c/apoio Pref.	Outro executor			
Código	Nome/UF		t	t	t	t	t	t	t	t	t	t	t	t	t	t	t			
Região Sul		Co154	Co119	Co116	Co117	Cs048	Co142	Co111	Co108	Co109	Cs048	Co140	Co115	Co112	Co113		Co141			
420545	Forquilha/SC	Não	0					0												
410830	Foz do Iguaçu/PR	Não	67.175					67.175					1.755							
420550	Fraiburgo/SC	Não	7.479	924	6.555	0	0	5.940	0	5.940	0	0	1.539	924	615		0			
410840	Francisco Beltrão/PR	Sim	23.520	21.120	0	2.400	0	2.400												
420555	Frei Rogério/SC	Não	77	77	0	0	0	77	77	0	0	0	0	0	0		0			
420560	Galvão/SC	Sim	0					0												
430860	Garibaldi/RS	Não	6.029					6.029					0							
430865	Garruchos/RS	Sim																		
420580	Garuva/SC	Sim	2.883	2.880	3	0	0	0												
420590	Gaspar/SC	Não	14.786					14.786					0							
430880	General Câmara/RS	Sim	2.200					0												
410850	General Carneiro/PR	Não	1.680	1.680	0	0	0	1.440	1.440	0	0	0	240	240	0		0			
420600	Governador Celso Ramos/SC	Sim	4.055	4.055	0	0	0	0												
430912	Gramado dos Loureiros/RS	Sim	172	172	0	0	0	0												
420610	Grão Pará/SC	Não	1.005	1.005	0	0	0	1.000	1.000	0	0	0	5	5	0		0			
430920	Gravatá/RS	Não	53.753	0	53.753		0	53.189	0	53.189		0	565	0	565		0			
430925	Guabiju/RS	Sim	70					0												
430930	Guaíba/RS	Não	18.552	0	17.952	600	0	17.400	0	16.800	600	0	1.152	0	1.152		0			
410880	Guaira/PR	Não	600					600												
410890	Guairaça/PR	Não	0					0					0							
410900	Guapirama/PR	Sim	450					0												
430940	Guaporé/RS	Sim	4.368					0												
410910	Guaporema/PR	Não	0					0												
420650	Guaramirim/SC	Não	7.265	0	7.265	0	0	7.100	0	7.100	0	0	165	0	165		0			
430950	Guarani das Missões/RS	Sim	2.880	2.880	0	0	0	0												
410940	Guarapuava/PR	Sim	30.628	28.980	0	1.648	0	1.648												
420670	Herval d'Oeste/SC	Não	3.553	248	3.305	0	0	3.305	0	3.305	0	0	248	248	0		0			
430965	Hulha Negra/RS	Não	432	432	0	0	0	384	384	0	0	0	48	48	0		0			
430980	Ibiaçá/RS	Não	588	48	540	0	0	540	0	540	0	0	48	48	0		0			
420680	Ibicaré/SC	Não	52	0	52	0	0	52	0	52	0	0	0	0	0		0			
410980	Ibiporã/PR	Não	0	0	0	0	0	0	0	0	0	0	0	0	0		0			
430990	Ibiraíaras/RS	Sim	650	0	650	0	0	0												
420690	Ibirama/SC	Não	2.290	5	2.285	0	0	2.285	0	2.285	0	0	5	5	0		0			
431000	Ibirubá/RS	Sim	3.834	3.834	0	0	0	0												
420700	Içara/SC	Não	22.083	0	22.083	0	0	22.083	0	22.083	0	0	0	0	0		0			
410990	Icaraima/PR	Não						981	981	0	0									
431010	Igrejinha/RS	Não	8.352					0					240							
411005	Iguatu/PR	Sim	307	307	0	0	0	0												
431020	Ijuí/RS	Não	13.736	0	13.736	0	0	13.736	0	13.736	0	0	0	0	0					

TABELA Co02a - INFORMAÇÕES SOBRE QUANTIDADES DE RESÍDUOS SÓLIDOS DOMICILIARES E PÚBLICOS COLETADOS, SEGUNDO O TIPO DE RESÍDUO
**ANO DE
REFERÊNCIA
2009**

Município	Ocorrência de coleta de RPU junto com RDO	Quantidade total de resíduos coletados					Quant. de resíduos domiciliares coletados					Quantidade de resíduos públicos coletados				
		Total	Prefeitura	Empresas	Assoc catadores c/apoio Pref.	Outro executor	Total	Prefeitura	Empresas	Assoc catadores c/apoio Pref.	Outro executor	Total	Prefeitura	Empresas	Assoc catadores c/apoio Pref.	Outro executor
		t	t	t	t	t	t	t	t	t	t	t	t	t	t	t
Região Sul	Co154	Co119	Co116	Co117	Cs048	Co142	Co111	Co108	Co109	Cs048	Co140	Co115	Co112	Co113		Co141
431030 Ilópolis/RS	Não		588					576				12				
420720 Imarui/SC	Não	1.081	1	1.080	0	0	1.080	0	1.080	0	0	1	1	0		0
431033 Imbé/RS	Não			1.026	0				1.011	0				15		
420730 Imituba/SC	Não				0				11.000	0						
420740 Imbuia/SC	Sim	680	0	680	0	0				0						
431036 Imigrante/RS	Sim				0					0						
411020 Inácio Martins/PR	Sim		720		0					0						
420757 Iomerê/SC	Não	322	4	318	0	0	318	0	318	0	0	4	4	0		0
420760 Ipira/SC	Não	542	0	542	0	0	492	0	492	0	0	50	0	50		0
431046 Ipiranga do Sul/RS	Sim			0	0	0				0						
420770 Ipumirim/SC	Sim	601	0	601	0	0				0						
431050 Irai/RS	Não	884	860	0	0	24	864	840	0	0	24	20	20	0		0
420780 Irani/SC	Não	1.526	250	1.276	0	0	1.276	0	1.276	0	0	250	250	0		0
411070 Irati/PR	Não	7.248	7.248	0		0	7.200	7.200	0		0	48	48	0		0
411080 Iretama/PR	Não	422	422	0	0	0	400	400	0	0	0	22	22	0		0
420790 Irineópolis/SC	Não	996	996	0	0	0	984	984	0	0	0	12	12	0		0
420800 Itá/SC	Não			120	0				90	0				30		
411090 Itaguajé/PR	Não		929.742		0			900.000		0			29.742			
420810 Itaipópolis/SC	Sim	1.498	72	1.246	180	0				180						
420820 Itajaí/SC	Sim	52.433	0	51.000	1.433	0				1.433						
411110 Itambé/PR	Não	787	787	0		0	587	587	0		0	200	200	0		0
420830 Itapema/SC	Sim	17.357	1.200	16.157	0	0				0						
420840 Itapiranga/SC	Não	2.931	51	2.880	0	0	2.880	0	2.880	0	0	51	51	0		0
431060 Itaqui/RS	Não			0	0	0			0	0	0			0		0
431065 Itati/RS	Não				0					0						
420850 Ituporanga/SC	Não	4.580	4.580	0	0	0	4.320	4.320	0	0	0	260	260	0		0
411160 Ivatuba/PR	Não				0			432		0						
431080 Ivoti/RS	Não	6.670	4.028	2.642	0	0				0						
420860 Jaborá/SC	Sim	360	0	360	0	0				0						
431085 Jaboticaba/RS	Não				0					0						
411180 Jacarezinho/PR	Não	9.500	8.000	1.500		0	8.000	8.000	0		0	1.500	0	1.500		0
420870 Jacinto Machado/SC	Não	978	978	0	0	0	960	960	0	0	0	18	18	0		0
431110 Jaguarí/RS	Sim	1.320	1.200	0	120	0				120						
411210 Jandaia do Sul/PR	Não		5.210		1.200			5.110		1.200			100			
411230 Japira/PR	Não	572	572	0	0	0	572	572	0	0	0	0	0	0		0
411240 Japurá/PR	Não		1.488		0			336		0			1.152			
420890 Jaraguá do Sul/SC	Sim	30.210	0	30.210	0	0				0						
411260 Jardim Olinda/PR	Sim	360	360	0	0	0				0						
420895 Jardinópolis/SC	Não	240	0	240	0	0	240	0	240	0	0	0	0	0		0

TABELA Co02a - INFORMAÇÕES SOBRE QUANTIDADES DE RESÍDUOS SÓLIDOS DOMICILIARES E PÚBLICOS COLETADOS, SEGUNDO O TIPO DE RESÍDUO

 ANO DE
REFERÊNCIA
2009

Município		Ocorrência de coleta de RPU junto com RDO	Quantidade total de resíduos coletados					Quant. de resíduos domiciliares coletados					Quantidade de resíduos públicos coletados				
			Total	Prefeitura	Empresas	Assoc catadores c/apoio Pref.	Outro executor	Total	Prefeitura	Empresas	Assoc catadores c/apoio Pref.	Outro executor	Total	Prefeitura	Empresas	Assoc catadores c/apoio Pref.	Outro executor
Código	Nome/UF		t	t	t	t	t	t	t	t	t	t	t	t	t	t	t
Região Sul		Co154	Co119	Co116	Co117	Cs048	Co142	Co111	Co108	Co109	Cs048	Co140	Co115	Co112	Co113		Co141
420900	Joaçaba/SC	Não	7.379	0	7.379	0	0	7.379	0	7.379	0	0	0	0	0		0
411295	Juranda/PR	Não	670	437	0	233	0	529	296	0	233	0	141	141	0		0
411300	Jussara/PR	Não	1.863	1.863	0		0	1.848	1.848	0		0	15	15	0		0
420920	Lacerdópolis/SC	Não	457	457	0	0	0	343	343	0	0	0	114	114	0		0
420930	Lages/SC	Não	28.636	236	25.800	1.400	1.200	28.510	110	25.800	1.400	1.200	126	126	0		0
431127	Lagoa dos Três Cantos/RS	Não				0					0						
431130	Lagoa Vermelha/RS	Não			7.665	0				7.300	0				365		
431125	Lagoão/RS	Sim	170	170	0	0	0				0						
420940	Laguna/SC	Não			10.756	0	0	10.756	0	10.756	0	0			0		0
411320	Lapa/PR	Não	6.456	648	5.760	48	0	6.096	288	5.760	48	0	360	360	0		0
411330	Laranjeiras do Sul/PR	Não	5.904	5.520	384	0	0	5.424	5.400	24	0	0	480	120	360		0
420950	Laurentino/SC	Não	745	25	720	0	0	720	0	720	0	0	25	25	0		0
420960	Lauro Muller/SC	Não				0					0						
431150	Lavras do Sul/RS	Não	102	102	0	0	0				0						
411340	Leópolis/PR	Não		12		0			11		0			1			
420985	Lindóia do Sul/SC	Sim	360	0	360	0	0				0						
431162	Lindolfo Collor/RS	Não	528	24	504	0	0	504	0	504	0	0	24	24	0		0
431164	Linha Nova/RS	Não	270	20	250	0	0	250	0	250	0	0	20	20	0		0
411350	Loanda/PR	Não	9.059	9.059	0	0	0	3.849	3.849	0	0	0	5.210	5.210	0		0
411360	Lobato/PR	Não	1.840	1.670	0	170	0	640	470	0	170	0	1.200	1.200	0		0
411373	Luiziana/PR	Não		800		0			600	0	0	0		200			
411375	Lunardelli/PR	Não	1.701	1.701	0	0	0	1.656	1.656	0	0	0	45	45	0		0
411380	Lupionópolis/PR	Sim	2.304	2.304	0	0	0				0						
421003	Luzerna/SC	Não	1.122	4	1.119	0	0	1.119	0	1.119	0	0	4	4	0		0
431171	Maçambará/RS	Não		150		0			140		0			10			
431170	Machadinho/RS	Não	2.324	100	2.224	0	0	2.224	0	2.224	0	0	100	100	0		0
421010	Mafra/SC	Não	6.360	960	5.400		0	5.400	0	5.400		0	960	960	0		0
411390	Mallet/PR	Não		2.430		0			2.400		0			30			
411410	Mandaguaçu/PR	Não	488	482	0	6	0	488	482	0	6	0	0	0	0		0
411435	Manfrinópolis/PR	Não				0					0						
411440	Mangueirinha/PR	Não	1.216	1.192	0		0	1.192	1.168	0		0	24	24	0		0
431175	Manoel Viana/RS	Não	1.020	1.020	0	0	0	720	720	0	0	0	300	300	0		0
431177	Maquiné/RS	Sim				0					0						
421040	Maracajá/SC	Não	2.040	1.440	600	0	0	1.440	1.440	0	0	0	600	0	600		0
431180	Marau/RS	Sim				0					0						
421055	Marema/SC	Não			13	0				13	0						
411470	Maria Helena/PR	Não	560	560	0	0	0	392	392	0	0	0	168	168	0		0
411490	Marilândia do Sul/PR	Não		810		321			330		321			480			
411520	Maringá/PR	Não	199.193	196.993	0	2.200	0	103.783	101.583	0	2.200	0	95.410	95.410	0		0

TABELA Co02a - INFORMAÇÕES SOBRE QUANTIDADES DE RESÍDUOS SÓLIDOS DOMICILIARES E PÚBLICOS COLETADOS, SEGUNDO O TIPO DE RESÍDUO

 ANO DE
REFERÊNCIA
2009

Município		Ocorrência de coleta de RPU junto com RDO	Quantidade total de resíduos coletados					Quant. de resíduos domiciliares coletados					Quantidade de resíduos públicos coletados				
			Total	Prefeitura	Empresas	Assoc catadores c/apoio Pref.	Outro executor	Total	Prefeitura	Empresas	Assoc catadores c/apoio Pref.	Outro executor	Total	Prefeitura	Empresas	Assoc catadores c/apoio Pref.	Outro executor
Código	Nome/UF		t	t	t	t	t	t	t	t	t	t	t	t	t	t	t
Região Sul			Co154	Co119	Co116	Co117	Cs048	Co142	Co111	Co108	Co109	Cs048	Co140	Co115	Co112	Co113	t
411530	Mariópolis/PR	Não	200	200	0	0	0	170	170	0	0	0	30	30	0		0
411535	Maripá/PR	Não	313	3	310	0	0	300	0	300	0	0	13	3	10		0
411545	Marquinho/PR	Sim	350	350	0	0	0				0						
421060	Massaranduba/SC	Sim				0					0						
411560	Matelândia/PR	Não		2.747		310		2.247			310			500			
431217	Mato Queimado/RS	Não				0					0						
421070	Matos Costa/SC	Não				4					4						
411575	Maua da Serra/PR	Sim	2.800	2.500	0	300	0				300						
431220	Maximiliano de Almeida/RS	Sim	48	48	0		0										
411580	Medianeira/PR	Não	9.840	9.300	0	540	0	9.300	8.760	0	540	0	540	540	0		0
411585	Mercedes/PR	Não				0				288.000	0						
411590	Mirador/PR	Não				0					0						
421085	Mirim Doce/SC	Sim	192	0	192	0	0				0						
431235	Montauri/RS	Não															
431238	Monte Belo do Sul/RS	Sim				0					0						
421110	Monte Castelo/SC	Sim	68	68	0	0	0				0						
431240	Montenegro/RS	Sim	5.582	0	5.582	0	0				0						
411620	Morretes/PR	Não	7.200	4.900	2.300	0	0	5.300	3.600	1.700	0	0	1.900	1.300	600		0
431244	Morrinhos do Sul/RS	Não	950	0	950	0	0	950	0	950	0	0	0	0	0		0
431245	Morro Redondo/RS	Não															
431250	Mostardas/RS	Não		96					96								
431260	Muçum/RS	Não		11		0			10		0			1			
431265	Não-Me-Toque/RS	Não	3.000	0	3.000	0	0	2.880	0	2.880	0	0	120	0	120		0
431267	Nicolau Vergueiro/RS	Não	312	0	312	0	0	312	0	312	0	0	0	0	0		0
431275	Nova Alvorada/RS	Sim		900		0					0						
411660	Nova América da Colina/PR	Sim		500		0					0						
431290	Nova Bassano/RS	Sim			2.520	0					0						
431300	Nova Bréscia/RS	Sim		288		0					0						
431301	Nova Candelária/RS	Sim	300	300	0	0	0				0						
411695	Nova Esperança do Sudoeste/PR	Não	326	58	268	0	0	308	40	268	0	0	18	18	0		0
431303	Nova Esperança do Sul/RS	Não	4.500	4.500	0	0	0	4.000	4.000	0	0	0	500	500	0		0
411690	Nova Esperança/PR	Não				2					2						
411700	Nova Fátima/PR	Sim	1.099			0					0						
431306	Nova Hartz/RS	Sim	2.083	1.843	0	240	0				240						
421145	Nova Itaberaba/SC	Não															
411705	Nova Laranjeiras/PR	Não	651	651	0	0	0	648	648	0	0	0	3	3	0		0
411710	Nova Londrina/PR	Não	3.227	2.502	0	0	725	3.047	2.322	0	0	725	180	180	0		0
411720	Nova Olímpia/PR	Não		2.100		0			1.400		0			700			
431308	Nova Pádua/RS	Não		5	190	0				190	0			5			

TABELA Co02a - INFORMAÇÕES SOBRE QUANTIDADES DE RESÍDUOS SÓLIDOS DOMICILIARES E PÚBLICOS COLETADOS, SEGUNDO O TIPO DE RESÍDUO

 ANO DE
REFERÊNCIA
2009

Município		Ocorrência de coleta de RPU junto com RDO	Quantidade total de resíduos coletados					Quant. de resíduos domiciliares coletados					Quantidade de resíduos públicos coletados				
			Total	Prefeitura	Empresas	Assoc catadores c/apoio Pref.	Outro executor	Total	Prefeitura	Empresas	Assoc catadores c/apoio Pref.	Outro executor	Total	Prefeitura	Empresas	Assoc catadores c/apoio Pref.	Outro executor
			t	t	t	t	t	t	t	t	t	t	t	t	t	t	t
Região Sul		Co154	Co119	Co116	Co117	Cs048	Co142	Co111	Co108	Co109	Cs048	Co140	Co115	Co112	Co113		Co141
431310	Nova Palma/RS	Não	740	20	720	200	0	720	0	720	200	0	20	20	0		0
431320	Nova Petrópolis/RS	Não	1.770	50	1.000	0	720	1.720	0	1.000	0	720	50	50	0		0
411725	Nova Prata do Iguaçu/PR	Não				0					0						
431335	Nova Roma do Sul/RS	Não	256	6	250	0	0	250	0	250	0	0	6	6	0		0
411721	Nova Santa Bárbara/PR	Sim	732	732	0	0	0				0						
431337	Nova Santa Rita/RS	Não	6.336	0	6.336		0	5.280	0	5.280		0	1.056	0	1.056		0
421150	Nova Trento/SC	Sim	2.016	1.212	804	0	0				0						
431340	Novo Hamburgo/RS	Não	63.000	0	58.500	4.500	0	54.000	0	49.500	4.500	0	9.000	0	9.000		0
421165	Novo Horizonte/SC	Não								95							
411729	Novo Itacolomi/PR	Sim	294	240	2	0	52				0						
431344	Novo Tiradentes/RS	Sim				0					0						
421170	Orleans/SC	Não	4.924	4.700	0		224	4.220	4.000	0		220	704	700	0		4
431350	Osório/RS	Não	7.500			0				7.500	0						
411740	Ourizona/PR	Não		773.956				773.800					156				
431360	Paim Filho/RS	Sim	228	228	0	0	0				0						
421200	Palma Sola/SC	Sim				0					0						
431370	Palmeira das Missões/RS	Não				0				7.440	0						
411790	Palotina/PR	Não				300					300						
431395	Pantano Grande/RS	Não	61	6	55		0										
421220	Papanduva/SC	Não	3.009	3.009	0	0	0	2.496	2.496	0	0	0	513	513	0		0
411820	Paranaguá/PR	Não	69.993	69.993	0	0	0	44.999	44.999	0	0	0	24.994	24.994	0		0
411840	Paranavaí/PR	Sim	22.612	0	21.929	683	0				683						
431403	Pareci Novo/RS	Não		1	110	0				110	0			1			
431405	Parobé/RS	Sim	6.257	620	5.637	0	0				0						
431406	Passa Sete/RS	Sim	130	130	0	0	0				0						
431410	Passo Fundo/RS	Sim	39.410	0	39.400	10	0				10						
411860	Paula Freitas/PR	Sim	484	484	0		0										
431415	Paverama/RS	Não	703	0	703	0	0	703	0	703	0	0	0	0	0		0
431417	Pedras Altas/RS	Sim				0					0						
431420	Pedro Osório/RS	Sim				0					0						
431430	Pejuçara/RS	Não	332	64	268	0	0	278	10	268	0	0	54	54	0		0
431440	Pelotas/RS	Não	82.389	0	82.389	0	0	58.389	0	58.389	0	0	24.000	0	24.000		0
421250	Penha/SC	Não	13.200	0	13.200	0	0	13.200	0	13.200	0	0					
421260	Peritiba/SC	Não				0					0						
411885	Perobal/PR	Não	931	931	0		0	851	851	0		0	80	80	0		0
411890	Pérola/PR	Não	2.490	2.490	0	0	0	1.790	1.790	0	0	0	700	700	0		0
421270	Petrolândia/SC	Não	464	464	0	0	0	360	360	0	0	0	104	104	0		0
421280	Piçarras/SC	Não	4.968	320	4.648	0	0	4.648	0	4.648	0	0	320	320	0		0
411910	Piên/PR	Não	970	0	940	30	0	900	0	870	30	0	70	0	70		0

TABELA Co02a - INFORMAÇÕES SOBRE QUANTIDADES DE RESÍDUOS SÓLIDOS DOMICILIARES E PÚBLICOS COLETADOS, SEGUNDO O TIPO DE RESÍDUO
**ANO DE
REFERÊNCIA
2009**

Município		Ocorrência de coleta de RPU junto com RDO	Quantidade total de resíduos coletados					Quant. de resíduos domiciliares coletados					Quantidade de resíduos públicos coletados				
			Total	Prefeitura	Empresas	Assoc catadores c/apoio Pref.	Outro executor	Total	Prefeitura	Empresas	Assoc catadores c/apoio Pref.	Outro executor	Total	Prefeitura	Empresas	Assoc catadores c/apoio Pref.	Outro executor
Código	Nome/UF		t	t	t	t	t	t	t	t	t	t	t	t	t	t	t
Região Sul			Co154	Co119	Co116	Co117	Cs048	Co142	Co111	Co108	Co109	Cs048	Co140	Co115	Co112	Co113	t
411915	Pinhais/PR	Não		0		0		22.306	0	22.306	0	0		0			
431446	Pinhal da Serra/RS	Sim		10													
431447	Pinhal Grande/RS	Não	214	12	192	0	10	202	0	192	0	10	12	12	0		0
431445	Pinhal/RS	Não	217	15	202	0	0	192	0	192	0	0	25	15	10		0
411920	Pinhalão/PR	Não	1.482	780	702	0	0	702	0	702	0	0	780	780	0		0
411930	Pinhão/PR	Não	3.081	2.016	825	240	0	2.256	2.016	0	240	0	825	0	825		0
431449	Pinheirinho do Vale/RS	Não	15	15	0	0	0	12	12	0	0	0	3	3	0		0
421300	Pinheiro Preto/SC	Sim	517	18	499	0	0				0						
411940	Pirai do Sul/PR	Não				0				2.880	0				210		
431455	Pirapó/RS	Não	430	170	260	0	0	400	140	260	0	0	30	30	0		0
421310	Piratuba/SC	Não	1.377	1.377	0	0	0	1.377	1.377	0	0	0	0	0	0		0
411960	Pitanga/PR	Sim				0					0						
421315	Planalto Alegre/SC	Não	120	0	120	0	0	120	0	120	0	0	0	0	0		0
431475	Poço das Antas/RS	Não	270	0	270	0	0	270	0	270	0	0	0	0	0		0
411990	Ponta Grossa/PR	Sim	79.743	0	74.784	500	4.459				500						
411995	Pontal do Paraná/PR	Sim	8.734	8.728	0	6	0				6						
421330	Ponte Alta/SC	Sim	1.200	0	1.200	0	0				0						
431478	Ponte Preta/RS	Sim	130	130	0	0	0				0						
421340	Ponte Serrada/SC	Sim				0					0						
412000	Porecatu/PR	Sim				4.000					4.000						
431490	Porto Alegre/RS	Não	502.144	5.285	466.036	0	30.824	381.946	0	351.122	0	30.824	120.199	5.285	114.914		0
421350	Porto Belo/SC	Sim	4.500	4.500	0	0	0				0						
431500	Porto Lucena/RS	Sim		300		0					0						
431505	Porto Mauá/RS	Não	418	418	0	0	0	408	408	0	0	0	10	10	0		0
412030	Porto Vitória/PR	Não	700	700	0	0	0	680	680	0	0	0	20	20	0		0
431510	Porto Xavier/RS	Não				0					0						
431513	Pouso Novo/RS	Não				0					0						
421370	Pouso Redondo/SC	Não				0					0						
421380	Praia Grande/SC	Não	2.052	900	1.152		0	1.512	360	1.152		0	540	540	0		0
412035	Pranchita/PR	Não	912	0	800	112	0	912	0	800	112	0	0	0	0		0
421390	Presidente Castello Branco/SC	Não	196	196	0		0	192	192	0		0	4	4	0		0
421400	Presidente Getúlio/SC	Não	2.185	25	2.160	0	0	2.160	0	2.160	0	0	25	25	0		0
431514	Presidente Lucena/RS	Não	225	5	220	0	0	220	0	220	0	0	5	5	0		0
412050	Primeiro de Maio/PR	Sim	6	4	0	3	0				3						
421415	Princesa/SC	Não	126	126	0	0	0	126	126	0	0	0	0	0	0		0
431530	Quaraí/RS	Sim				0					0						
412065	Quarto Centenário/PR	Não	3.980	3.980	0	0	0	2.880	2.880	0	0	0	1.100	1.100	0		0
412070	Quatiguá/PR	Não	1.035	1.035	0	0	0	805	805	0	0	0	230	230	0		0
412080	Quatro Barras/PR	Não				0		3.755	3.755	0	0	0					

TABELA Co02a - INFORMAÇÕES SOBRE QUANTIDADES DE RESÍDUOS SÓLIDOS DOMICILIARES E PÚBLICOS COLETADOS, SEGUNDO O TIPO DE RESÍDUO

 ANO DE
REFERÊNCIA
2009

Município		Ocorrência de coleta de RPU junto com RDO	Quantidade total de resíduos coletados					Quant. de resíduos domiciliares coletados					Quantidade de resíduos públicos coletados				
			Total	Prefeitura	Empresas	Assoc catadores c/apoio Pref.	Outro executor	Total	Prefeitura	Empresas	Assoc catadores c/apoio Pref.	Outro executor	Total	Prefeitura	Empresas	Assoc catadores c/apoio Pref	Outro executor
Código	Nome/UF		t	t	t	t	t	t	t	t	t	t	t	t	t	t	t
Região Sul			Co154	Co119	Co116	Co117	Cs048	Co142	Co111	Co108	Co109	Cs048	Co140	Co115	Co112	Co113	
412085	Quatro Pontes/PR	Não	700	50	600	0	50	600	0	600	0	0	100	50	0		50
412090	Quedas do Iguaçu/PR	Não		11.331		12.220			11.268		12.220			63			
431532	Quevedos/RS	Não		120		0			108		0			12			
412120	Quitandinha/PR	Não	900	0	900	0	0	900	0	900	0	0	0	0	0		0
412140	Realeza/PR	Não		1.840		135			1.600		135			240			
412150	Rebouças/PR	Não	2.319	2.319	0		0		2.309					10			
431545	Relvado/RS	Não															
412175	Reserva do Iguaçu/PR	Não		679		0			670		0			9			
412170	Reserva/PR	Não	1.810	1.810	0	0	0	1.800	1.800	0	0	0	10	10	0		0
412180	Ribeirão Claro/PR	Sim	2.856	2.856	0	0	0	2.580	2.580	0	0	0	276	276	0		0
412210	Rio Bom/PR	Não	163	163	0	0	0	156	156	0	0	0	7	7	0		0
421460	Rio do Oeste/SC	Sim	800	0	800	0	0				0						
421480	Rio do Sul/SC	Não				0		10.200	0	10.200	0	0					
421470	Rio dos Cedros/SC	Não	1.100	1.100	0	0	0	1.100	1.100	0	0	0	0	0	0		0
421490	Rio Fortuna/SC	Não	145	145	0	0	0	145	145	0	0	0	0	0	0		0
431560	Rio Grande/RS	Não				637					637						
412230	Rio Negro/PR	Sim			3.960	400					400						
431570	Rio Pardo/RS	Sim		5.022		24					24						
421505	Rio Rufino/SC	Não	249	249	0	0	0	248	248	0	0	0	1	1	0		0
431600	Rolante/RS	Não			2.904	0				2.904	0						
421520	Romelândia/SC	Não	345	20	325	0	0	325	0	325	0	0	20	20	0		0
412250	Roncador/PR	Não	29.280	29.280		0		5.280	5.280		0		24.000	24.000			
431620	Rondinha/RS	Não	1.016	36	980	0	0	980	0	980	0	0	36	36	0		0
412260	Rondon/PR	Não	1.120	1.120	0	0	0	770	770	0	0	0	350	350	0		0
412270	Sabáudia/PR	Não				0			780		0			60			
431643	Saldanha Marinho/RS	Não	20	0	20	0	0	20	0	20	0	0	0	0	0		0
412290	Salto do Itararé/PR	Sim		4.320		0					0						
431645	Salto do Jacuí/RS	Não	3.840	0	3.840	0	0	3.840	0	3.840	0	0	0	0	0		0
412300	Salto do Lontra/PR	Não	2.585	2.340	245	0	0	2.345	2.340	5	0	0	240	0	240		0
421540	Salto Veloso/SC	Não		30.000	1.200	0				1.200	0			30.000			
431650	Salvador do Sul/RS	Não	960	960	0	0	0	960	960	0	0	0	0	0	0		0
421545	Sangão/SC	Não				0					0						
431670	Santa Bárbara do Sul/RS	Não				0					0						
412320	Santa Cecília do Pavão/PR	Não		300		0			220		0			80			
412330	Santa Cruz de Monte Castelo/PR	Não	3.468	3.468	0	0	0	3.431	3.431	0	0	0	37	37	0		0
431680	Santa Cruz do Sul/RS	Não	24.996	0	24.996		0	24.646	0	24.646		0	350	0	350		0
412340	Santa Fé/PR	Não															
412350	Santa Helena/PR	Não				0					0						
421555	Santa Helena/SC	Não	128	20	108	0	0	108	0	108	0	0	20	20	0		0

TABELA Co02a - INFORMAÇÕES SOBRE QUANTIDADES DE RESÍDUOS SÓLIDOS DOMICILIARES E PÚBLICOS COLETADOS, SEGUNDO O TIPO DE RESÍDUO
**ANO DE
REFERÊNCIA
2009**

Município		Ocorrência de coleta de RPU junto com RDO	Quantidade total de resíduos coletados					Quant. de resíduos domiciliares coletados					Quantidade de resíduos públicos coletados				
			Total	Prefeitura	Empresas	Assoc catadores c/apoio Pref.	Outro executor	Total	Prefeitura	Empresas	Assoc catadores c/apoio Pref.	Outro executor	Total	Prefeitura	Empresas	Assoc catadores c/apoio Pref.	Outro executor
Código	Nome/UF		t	t	t	t	t	t	t	t	t	t	t	t	t	t	t
Região Sul		Co154	Co119	Co116	Co117	Cs048	Co142	Co111	Co108	Co109	Cs048	Co140	Co115	Co112	Co113		Co141
412370	Santa Isabel do Ivaí/PR	Não	864	864	0		0	540	540	0		0	324	324	0		0
412382	Santa Lúcia/PR	Não	288	288	0	0	0	240	240	0	0	0	48	48	0		0
431690	Santa Maria/RS	Não				0					0						
412395	Santa Mônica/PR	Não	263	263	0	0	0	120	120	0	0	0	143	143	0		0
421560	Santa Rosa de Lima/SC	Não	290	155	135		0	270	135	135		0	20	20	0		0
421565	Santa Rosa do Sul/SC	Não	386	386	0	0	0	384	384	0	0	0	2	2	0		0
431720	Santa Rosa/RS	Não	16.200	16.200	0	0	0	16.200	16.200	0	0	0	0	0	0		0
431725	Santa Tereza/RS	Sim				0					0						
412405	Santa Terezinha de Itaipu/PR	Não	1.248	624	0	624	0	1.092	468	0	624	0	156	156	0		0
421567	Santa Terezinha/SC	Não				0					0						
431700	Santana da Boa Vista/RS	Sim		600		0					0						
431710	Santana do Livramento/RS	Não	650	50	600	0	0	600	0	600	0	0	50	50	0		0
421569	Santiago do Sul/SC	Sim	110	0	110	0	0				0						
431750	Santo Ângelo/RS	Não	46.488	420	45.528	540	0	44.688	420	43.728	540	0	1.800	0	1.800		0
431760	Santo Antônio da Patrulha/RS	Não		0	4.752	0		4.752	0	4.752	0		0		0		
412410	Santo Antônio da Platina/PR	Não															
431770	Santo Antônio das Missões/RS	Sim	1.056	480	576		0										
431755	Santo Antônio do Palma/RS	Sim	162	162	0	0	0				0						
412430	Santo Antônio do Paraíso/PR	Sim				0					0						
431775	Santo Antônio do Planalto/RS	Não		289		0			288		0			1			
431780	Santo Augusto/RS	Não	1.440	1.440	0	0	0	1.300	1.300	0	0	0	140	140	0		0
431795	Santo Expedito do Sul/RS	Não	130	10	120		0	120	0	120		0	10	10	0		0
412450	Santo Inácio/PR	Não		580.000					543.000					37.000			
421580	São Bento do Sul/SC	Sim	13.034	33	12.941	60	0				60						
421575	São Bernardino/SC	Sim	48	0	48	0	0				0						
421590	São Bonifácio/SC	Não	262	262	0	0	0	250	250	0	0	0	12	12	0		0
431800	São Borja/RS	Sim	100	44	39		17										
421600	São Carlos/SC	Não	560	80	480	0	0	480	0	480	0	0	80	80	0		0
431810	São Francisco de Assis/RS	Não		36		0					0						
421620	São Francisco do Sul/SC	Sim			16.000	0					0						
431830	São Gabriel/RS	Não			10.560	0				9.600	0				960		
421630	São João Batista/SC	Não	7.488	5.568	1.920	0	0	6.720	4.800	1.920	0	0	768	768	0		0
421635	São João do Itaperiú/SC	Sim		288		0					0						
421625	São João do Oeste/SC	Não	428	19	409		0	409	0	409		0	19	19	0		0
421640	São João do Sul/SC	Não	580	580	0	0	0	480	480	0	0	0	100	100	0		0
412510	São João do Triunfo/PR	Sim	650	650	0	0	0				0						
412535	São Jorge do Patrocínio/PR	Não	359	359	0	0	0	353	353	0	0	0	6	6	0		0
412520	São Jorge d'Oeste/PR	Não	32	6	26	0	0	26	1	25	0	0	6	5	1		0
412545	São José das Palmeiras/PR	Não				0					0						

TABELA Co02a - INFORMAÇÕES SOBRE QUANTIDADES DE RESÍDUOS SÓLIDOS DOMICILIARES E PÚBLICOS COLETADOS, SEGUNDO O TIPO DE RESÍDUO

 ANO DE
REFERÊNCIA
2009

Município		Ocorrência de coleta de RPU junto com RDO	Quantidade total de resíduos coletados					Quant. de resíduos domiciliares coletados					Quantidade de resíduos públicos coletados				
			Total	Prefeitura	Empresas	Assoc catadores c/apoio Pref.	Outro executor	Total	Prefeitura	Empresas	Assoc catadores c/apoio Pref.	Outro executor	Total	Prefeitura	Empresas	Assoc catadores c/apoio Pref.	Outro executor
Código	Nome/UF		t	t	t	t	t	t	t	t	t	t	t	t	t	t	t
Região Sul			Co154	Co119	Co116	Co117	Cs048	Co142	Co111	Co108	Co109	Cs048	Co140	Co115	Co112	Co113	t
421670	São José do Cedro/SC	Não				0					0						
431846	São José do Herval/RS	Não	226	82	144	0	0	201	57	144	0	0	25	25	0		0
431848	São José do Hortêncio/RS	Não	728	0	728	0	0	728	0	728	0	0	0	0	0		0
431849	São José do Inhacorá/RS	Não	248	248	0	0	0	142	142	0	0	0	106	106	0		0
431850	São José do Norte/RS	Não	74.880	0	74.880		0	2.880	0	2.880		0	72.000	0	72.000		0
431860	São José do Ouro/RS	Não	1.350	1.350	0	0	0	1.050	1.050	0	0	0	300	300	0		0
431861	São José do Sul/RS	Não	89	0	89	0	0	89	0	89	0	0	0	0	0		0
431862	São José dos Ausentes/RS	Não	400	100	300	0	0	300	0	300	0	0	100	100	0		0
412550	São José dos Pinhais/PR	Não								50.105							
421660	São José/SC	Não	51.960	2.640	49.320	0	0	49.100	0	49.100	0	0	2.860	2.640	220		0
431870	São Leopoldo/RS	Sim			40.277	1.000	3.156				1.000						
431880	São Lourenço do Sul/RS	Não		3.600					3.600								
412555	São Manoel do Paraná/PR	Sim		650		0					0						
431900	São Marcos/RS	Não	4.240	540	3.700	0	0	3.700	0	3.700	0	0	540	540	0		0
421710	São Martinho/SC	Não	424	413	11	0	0	421	410	11	0	0	3	3	0		0
412560	São Mateus do Sul/PR	Não	19.200	0	19.200	0	0	6.000	0	6.000	0	0	13.200	0	13.200		0
431915	São Miguel das Missões/RS	Não				0					0						
412570	São Miguel do Iguaçu/PR	Não	3.896	3.201	551	144	0	3.889	3.201	544	144	0	7	0	7		0
421720	São Miguel do Oeste/SC	Não	8.300	0	8.100	200	0	7.028	0	6.828	200	0	1.272	0	1.272		0
431920	São Nicolau/RS	Não				0				1.371	0			500			
431930	São Paulo das Missões/RS	Não	313	0	313	0	0	313	0	313	0	0	0	0	0		0
421725	São Pedro de Alcântara/SC	Não				0			504		0			12			
431940	São Pedro do Sul/RS	Sim				0					0						
431950	São Sebastião do Cai/RS	Não	9.120	4.800	4.320	0	0	9.000	4.680	4.320	0	0	120	120	0		0
431960	São Sepé/RS	Não	3.720	360	3.360		0		0	3.360		0		360	0		0
412610	São Tomé/PR	Não	1.162	1.162	0	0	0	970	970	0	0	0	192	192	0		0
431971	São Valentim do Sul/RS	Não	395	280	115	0	0	383	268	115	0	0	12	12	0		0
412620	Sapopema/PR	Sim	18	17	1	0	0				0						
412627	Saudade do Iguaçu/PR	Não	507	0	507	0	0	450	0	450	0	0	57	0	57		0
421740	Schroeder/SC	Sim	1.800			0					0						
432023	Sede Nova/RS	Não				0					0						
432026	Segredo/RS	Sim	240	240	0	0	0				0						
432030	Selbach/RS	Não	2.048	1.044	1.004	0	0	1.148	144	1.004	0	0	900	900	0		0
412630	Sengés/PR	Não	4.370	4.340	30	0	0	4.320	4.320	0	0	0	50	20	30		0
432035	Sentinela do Sul/RS	Sim	1.000	0	1.000	0	0				0						
432040	Serafina Corrêa/RS	Sim	2.880	0	2.880		0										
421755	Serra Alta/SC	Não	320	20	300	0	0	300	0	300	0	0	20	20	0		0
412635	Serranópolis do Iguaçu/PR	Não	402	402	0	0	0	400	400	0	0	0	2	2	0		0
432050	Sertão/RS	Não		12		0	0		0		0	0		12	0		

TABELA Co02a - INFORMAÇÕES SOBRE QUANTIDADES DE RESÍDUOS SÓLIDOS DOMICILIARES E PÚBLICOS COLETADOS, SEGUNDO O TIPO DE RESÍDUO

 ANO DE
REFERÊNCIA
2009

Município		Ocorrência de coleta de RPU junto com RDO	Quantidade total de resíduos coletados					Quant. de resíduos domiciliares coletados					Quantidade de resíduos públicos coletados				
			Total	Prefeitura	Empresas	Assoc catadores c/apoio Pref.	Outro executor	Total	Prefeitura	Empresas	Assoc catadores c/apoio Pref.	Outro executor	Total	Prefeitura	Empresas	Assoc catadores c/apoio Pref	Outro executor
Código	Nome/UF		t	t	t	t	t	t	t	t	t	t	t	t	t	t	t
Região Sul			Co154	Co119	Co116	Co117	Cs048	Co142	Co111	Co108	Co109	Cs048	Co140	Co115	Co112	Co113	t
432060	Severiano de Almeida/RS	Não	244	244	0	0	0	240	240	0	0	0	4	4	0		0
421760	Siderópolis/SC	Sim		642	1.158	0					0						
432065	Silveira Martins/RS	Sim		132		0					0						
432067	Sinimbu/RS	Sim	42	0	42	0	0				0						
412660	Siqueira Campos/PR	Não	2.889	2.889	0	0	0	2.880	2.880	0	0	0	9	9	0		0
432070	Sobradinho/RS	Não	2.212	0	2.212	0	0	2.160	0	2.160	0	0	52	0	52		0
432080	Soledade/RS	Não	4.161	105	4.056	0	0	4.056	0	4.056	0	0	105	105	0		0
412665	Sulina/PR	Não	225	10	215	0	0	215	0	215	0	0	10	10	0		0
421780	Taió/SC	Não	2.165	5	2.160	0	0	2.160	0	2.160	0	0	5	5	0		0
412667	Tamarana/PR	Não	1.381	1.381	0		0	1.181	1.181	0		0	200	200	0		0
421790	Tangará/SC	Não				0					0						
412680	Tapejara/PR	Não	2.640	2.640	0	0	0	2.160	2.160	0	0	0	480	480	0		0
432100	Tapera/RS	Não	2.920	0	2.920	0	0	2.920	0	2.920	0	0	0	0	0		0
432110	Tapes/RS	Sim	4.192	2.080	2.112		0										
432132	Taquaruçu do Sul/RS	Sim	186	0	0	0	186				0						
432135	Tavares/RS	Sim	540	0	540	0	0				0						
412700	Teixeira Soares/PR	Não				0					0						
412720	Terra Boa/PR	Sim				0					0						
432143	Terra de Areia/RS	Não	240	0	240	0	0	240	0	240	0	0	0	0	0		0
421810	Timbé do Sul/SC	Sim	900	700	0	0	200				0						
421820	Timbó/SC	Sim	5.940	5.940	0	0	0				0						
432150	Torres/RS	Não															
421830	Três Barras/SC	Não	1.560	0	1.560	0	0	1.560	0	1.560	0	0	0	0	0		0
432166	Três Cachoeiras/RS	Não	1.056	0	1.056	0	0	1.056	0	1.056	0	0	0	0	0		0
432183	Três Forquilhas/RS	Sim		240		0					0						
432185	Três Palmeiras/RS	Sim															
432190	Três Passos/RS	Não	3.899	1.045	2.854	0	0	2.854	0	2.854	0	0	1.045	1.045	0		0
421835	Treviso/SC	Sim	487														
421840	Treze de Maio/SC	Não	1.000	1.000	0	0	0	1.000	1.000	0	0	0	0	0	0		0
421850	Treze Tilias/SC	Não				0					0						
432195	Trindade do Sul/RS	Não	658	10	648	0	0	648	0	648	0	0	10	10	0		0
432200	Triunfo/RS	Não				0				3.600	0						
421860	Trombudo Central/SC	Não	780	780	0	0	0	780	780	0	0	0	0	0	0		0
421870	Tubarão/SC	Não	2.578	0	2.578	0	0	2.360	0	2.360	0	0	218	0	218		0
432210	Tucunduva/RS	Não	115	115	0	0	0	100	100	0	0	0	15	15	0		0
421875	Tunápolis/SC	Não	190	14	176	0	0	176	0	176	0	0	14	14	0		0
432215	Tunas/RS	Não				0					0						
432220	Tupanciretã/RS	Não				0					0						
432225	Tupandi/RS	Sim	717	7	710	0	0				0						

TABELA Co02a - INFORMAÇÕES SOBRE QUANTIDADES DE RESÍDUOS SÓLIDOS DOMICILIARES E PÚBLICOS COLETADOS, SEGUNDO O TIPO DE RESÍDUO

 ANO DE
REFERÊNCIA
2009

Município	Ocorrência de coleta de RPU junto com RDO	Quantidade total de resíduos coletados					Quant. de resíduos domiciliares coletados					Quantidade de resíduos públicos coletados				
		Total	Prefeitura	Empresas	Assoc catadores c/apoio Pref.	Outro executor	Total	Prefeitura	Empresas	Assoc catadores c/apoio Pref.	Outro executor	Total	Prefeitura	Empresas	Assoc catadores c/apoio Pref.	Outro executor
		t	t	t	t	t	t	t	t	t	t	t	t	t	t	t
Região Sul	Co154	Co119	Co116	Co117	Cs048	Co142	Co111	Co108	Co109	Cs048	Co140	Co115	Co112	Co113		Co141
432230 Tuparendi/RS	Não		384	1.200	0				1.200	0				384		
412796 Turvo/PR	Sim	1.152			0					0						
432234 Ubiretama/RS	Não	50	50	0	0	0	48	48	0	0	0	2	2	0		0
432235 União da Serra/RS	Não	0	0	0	0	0	0	0	0	0	0	0	0	0		0
412820 União da Vitória/PR	Não	9.240	0	9.240	0	0	9.240	0	9.240	0	0	0	0	0		0
421885 União do Oeste/SC	Não				0					0						
412830 Uniflor/PR	Sim				488					488						
432240 Uruguaiana/RS	Sim	35.580	0	35.580	0	0				0						
421895 Urupema/SC	Não	107	107	0	0	0	100	100	0	0	0	7	7	0		0
421900 Urussanga/SC	Não				240					240						
432250 Vacaria/RS	Não	17.250	5.730	11.520	0	0	11.520	0	11.520	0	0	5.730	5.730	0		0
432255 Vanini/RS	Não				0			50	840	0						
421910 Vargeão/SC	Não	394	10	384		0	384	0	384		0	10	10	0		0
432260 Venâncio Aires/RS	Não	8.240	200	8.040	0	0	8.040	0	8.040	0	0	200	200	0		0
412853 Ventania/PR	Não	825	825	0	0	0	800	800	0	0	0	25	25	0		0
412855 Vera Cruz do Oeste/PR	Sim	1.015	846	0	169	0				169						
432285 Vespasiano Correa/RS	Não	360	360	0	0	0	360	360	0	0	0	0	0	0		0
432290 Viadutos/RS	Sim	500	20	480		0										
432310 Vicente Dutra/RS	Não				0					0						
421930 Videira/SC	Não	12.031	2.475	9.556	0	0	9.556	0	9.556	0	0	2.475	2.475	0		0
432335 Vila Lângaro/RS	Sim	87	87	0		0										
412850 Wenceslau Braz/PR	Não	10.720	7.200	3.520	0	0	9.520	6.000	3.520	0	0	1.200	1.200	0		0

TABELA Co02b
INFORMAÇÕES SOBRE QUANTIDADES DE RESÍDUOS SÓLIDOS
DOMICILIARES E PÚBLICOS COLETADOS,
SEGUNDO A NATUREZA DO AGENTE-EXECUTOR

TABELA Co02b - INFORMAÇÕES SOBRE QUANTIDADES DE RESÍDUOS SÓLIDOS DOMICILIARES E PÚBLICOS COLETADOS, SEGUNDO A NATUREZA DO AGENTE-EXECUTOR

 ANO DE
REFERÊNCIA
2009

Município		Ocorrência de coleta de RPU junto com RDO	Qtde. total de resíduos coletados			Qtde. total coletada por agente público			Qtde. total coletada por agente privado			Qtde. Tot. col. por catadores c/apoio Pref.			Qtde. total coletada por outros agentes		
			Total	Domiciliar	Público	Total	Domiciliar	Público	Total	Domiciliar	Público	Total = Domiciliar	Domiciliar	Público	Total	Domiciliar	Público
Código	Nome/UF		t	t	t	t	t	t	t	t	t	t	t	t	t	t	t
Região Sul		Co154	Co119	Co111	Co115	Co116	Co108	Co112	Co117	Co109	Co113	Cs048	Cs048		Co142	Co140	Co141
420010	Abelardo Luz/SC	Sim	1.500			120			1.380			0	0		0		
420020	Agrolândia/SC	Não					0	30.000				0	0				
420030	Agronômica/SC	Não	626	576	50	50	0	50	576	576	0	0	0		0	0	0
420040	Água Doce/SC	Não				20		20	600	600		0	0				
430005	Água Santa/RS	Não	316	216	100	316	216	100	0	0	0	0	0		0	0	0
420050	Águas de Chapecó/SC	Sim	3.350			350			3.000			0	0		0		
420055	Águas Frias/SC	Sim	360			0			360			0	0		0		
420060	Águas Mornas/SC	Sim	600			600			0			0	0		0		
430010	Agudo/RS	Não	1.212	1.200	12	12	0	12	1.200	1.200	0	0	0		0	0	0
430020	Ajuricaba/RS	Não										48	48				
430030	Alecrim/RS	Não	960	864	96	960	864	96	0	0	0				0	0	0
430040	Alegrete/RS	Não	14.744	13.952	792	13.992	13.200	792	0	0	0	752	752		0	0	0
430045	Alegria/RS	Não	944	900	44	80	50	30	864	850	14	0	0		0	0	0
430050	Alpestre/RS	Não	624	600	24	624	600	24	0	0	0	0	0		0	0	0
430055	Alto Alegre/RS	Não	200	180	20	200	180	20	0	0	0	0	0		0	0	0
420075	Alto Bela Vista/SC	Sim	96			0			96			0	0		0		
412862	Alto Paraíso/PR	Não	242	213	29	242	213	29	0	0	0	0	0		0	0	0
410060	Alto Paraná/PR	Não	2.076			2.040	1.920	120	0			36	36		0		
410070	Alto Piquiri/PR	Não	2.734	1.294	1.440	2.529	1.089	1.440	0	0	0	205	205		0	0	0
410050	Altônia/PR	Não	1.705	1.669	37	1.661	1.661	0	37	0	37	8	8		0	0	0
430060	Alvorada/RS	Não	45.936	39.600	6.336	0	0	0	45.936	39.600	6.336	0	0		0	0	0
410090	Amaporá/PR	Sim				2.000						0	0				
430064	Ametista do Sul/RS	Não	630	600	30	30	0	30	600	600	0	0	0		0	0	0
410105	Anahy/PR	Sim	360			360			0			0	0		0		
410110	Andirá/PR	Não	6.891	4.491	2.400	6.891	4.491	2.400	0	0	0	0	0		0	0	0
410115	Ângulo/PR	Não	537	480	57	537	480	57	0	0	0	0	0		0	0	0
420110	Anitápolis/SC	Não				360	300	60				0	0				
410120	Antonina/PR	Não	8.600	6.800	1.800	8.600	6.800	1.800	0	0	0				0	0	0
430080	Antônio Prado/RS	Sim				2.646						0	0				
420125	Apiúna/SC	Não	995	965	30	995	965	30	0	0	0	0	0		0	0	0
410140	Apucarana/PR	Sim	30.240			0			0			1.440	1.440		28.800		
410150	Arapongas/PR	Sim	23.040			1.440			20.160			0	0		1.440		
430087	Araricá/RS	Não	1.100	900	200	200	0	200	900	900	0	0	0		0	0	0
410180	Araucária/PR	Não	21.209	21.017	192	0	0	0	21.209	21.017	192	0	0		0	0	0
420150	Armazém/SC	Não										0	0				
430100	Arroio do Meio/RS	Não					4.800	500		2.960		0	0				
430107	Arroio do Padre/RS	Não	60	59	1	60	59	1	0	0	0	0	0		0	0	0
430130	Arroio Grande/RS	Não	10.920									0	0				
420160	Arroio Trinta/SC	Sim	316			16			300			0	0		0		

TABELA Co02b - INFORMAÇÕES SOBRE QUANTIDADES DE RESÍDUOS SÓLIDOS DOMICILIARES E PÚBLICOS COLETADOS, SEGUNDO A NATUREZA DO AGENTE-EXECUTOR

 ANO DE
REFERÊNCIA
2009

Município		Ocorrência de coleta de RPU junto com RDO	Qtde. total de resíduos coletados			Qtde. total coletada por agente público			Qtde. total coletada por agente privado			Qtde. Tot. col. por catadores c/apoio Pref.			Qtde. total coletada por outros agentes		
			Total	Domiciliar	Público	Total	Domiciliar	Público	Total	Domiciliar	Público	Total = Domiciliar	Domiciliar	Público	Total	Domiciliar	Público
			t	t	t	t	t	t	t	t	t	t	t	t	t	t	t
Código	Nome/UF		Co119	Co111	Co115	Co116	Co108	Co112	Co117	Co109	Co113	Cs048	Cs048		Co142	Co140	Co141
Região Sul		Co154	Co119	Co111	Co115	Co116	Co108	Co112	Co117	Co109	Co113	Cs048	Cs048		Co142	Co140	Co141
430140	Arvorezinha/RS	Não	2.780	2.540	240	2.780	2.540	240	0	0	0	0	0		0	0	0
420170	Ascurra/SC	Não				1.070	1.060	10				0	0				
410210	Astorga/PR	Não	5.646			5.470	4.270	1.200	0			176	176		0		
430155	Áurea/RS	Não										0	0				
420190	Aurora/SC	Não										0	0				
430160	Bagé/RS	Não	21.060	21.048	12	19.212	19.200	12	168	168	0	0	0		1.680	1.680	0
420200	Balneário Camboriú/SC	Não							50.945	47.638	3.307						
430163	Balneário Pinhal/RS	Sim	2.287			0			2.287			0	0		0		
420208	Bandeirante/SC	Sim	180			0			180			0	0		0		
410250	Barbosa Ferraz/PR	Não				12	10	2									
430185	Barra do Guarita/RS	Não	260	250	10	10	0	10	250	250	0	0	0		0	0	0
430187	Barra do Quarai/RS	Sim				648						10	10				
430192	Barra do Rio Azul/RS	Não	6	3	3	2	1	1	2	1	1	0	0		2	1	1
410260	Barracão/PR	Não		2.650			1.320			1.320		5	5			5	
430200	Barros Cassal/RS	Não	80	60	20	20	0	20	60	60	0				0	0	0
410275	Bela Vista da Caroba/PR	Não										0	0				
410280	Bela Vista do Paraíso/PR	Sim	4.800			4.800			0			0	0		0		
420213	Bela Vista do Toldo/SC	Não	144	144	0	144	144	0	0	0	0	0	0		0	0	0
420220	Benedito Novo/SC	Sim	780			780			0			0	0		0		
430210	Bento Gonçalves/RS	Sim	38.690			0			38.690			0	0		0		
410290	Bituruna/PR	Não	1.700	1.500	200	1.700	1.500	200	0	0	0	0	0		0	0	0
410302	Boa Esperança do Iguaçu/PR	Não	120	120	0	0	0	0	120	120	0	0	0		0	0	0
410304	Boa Ventura de São Roque/PR	Sim	0			0			0						0		
430215	Boa Vista das Missões/RS	Não										0	0				
410310	Bocaiúva do Sul/PR	Não	1.068	1.068	0	1.068	1.068	0	0	0	0	0	0		0	0	0
420257	Bom Jesus do Oeste/SC	Não	230	200	30	30	0	30	200	200	0	0	0		0	0	0
410315	Bom Jesus do Sul/PR	Não	195	195	0	0	0	0	165	165	0	30	30		0	0	0
430230	Bom Jesus/RS	Não	1.250	1.200	50	50	0	50	1.200	1.200	0	0	0		0	0	0
430235	Bom Princípio/RS	Não				1.440	1.440	0				0	0				
420260	Bom Retiro/SC	Sim	1.200			1.200			0						0		
420245	Bombinhas/SC	Sim	8.630			0			8.630			0	0		0		
410330	Borrazópolis/PR	Não				1.650	1.431	219									
430250	Bossoroca/RS	Não				482	432	50				50	50				
430258	Bozano/RS	Não	77	77	0	0	0	0	77	77	0	0	0		0	0	0
420280	Braço do Norte/SC	Sim	7.035			0			7.035			0	0		0		
420285	Braço do Trombudo/SC	Não					0		540	540		0	0				
410335	Braganey/PR	Sim										0	0				
420290	Brusque/SC	Não							28.000	28.000		0	0				
420300	Caçador/SC	Não	17.008	12.008	5.000	5.000	0	5.000	11.640	11.640	0	368	368		0	0	0

TABELA Co02b - INFORMAÇÕES SOBRE QUANTIDADES DE RESÍDUOS SÓLIDOS DOMICILIARES E PÚBLICOS COLETADOS, SEGUNDO A NATUREZA DO AGENTE-EXECUTOR

 ANO DE
REFERÊNCIA
2009

Município		Ocorrência de coleta de RPU junto com RDO	Qtde. total de resíduos coletados			Qtde. total coletada por agente público			Qtde. total coletada por agente privado			Qtde. Tot. col. por catadores c/apoio Pref.			Qtde. total coletada por outros agentes		
			Total	Domiciliar	Público	Total	Domiciliar	Público	Total	Domiciliar	Público	Total = Domiciliar	Domiciliar	Público	Total	Domiciliar	Público
			t	t	t	t	t	t	t	t	t	t	t	t	t	t	t
Código	Nome/UF		Co119	Co111	Co115	Co116	Co108	Co112	Co117	Co109	Co113	Cs048	Cs048		Co142	Co140	Co141
Região Sul		Co154															
430280	Caçapava do Sul/RS	Sim				240			4.800			240	240				
430290	Cacequi/RS	Não	6.020	6.000	20	20	0	20	6.000	6.000	0	0	0		0	0	0
430310	Cachoeirinha/RS	Sim	23.548			0			23.548			0	0		0		
410345	Cafelândia/PR	Não	2.678	2.228	450	300	0	300	2.178	2.028	150	200	200		0	0	0
430340	Caíçara/RS	Sim	325			25			300			0	0		0		
430350	Camaquã/RS	Não	68.002	58.002	10.000	18.000	8.000	10.000	50.000	50.000	0	2	2		0	0	0
430360	Cambará do Sul/RS	Não										0	0				
410370	Cambé/PR	Não	34.340	28.140	6.200	34.280	28.080	6.200	0	0	0	60	60		0	0	0
430367	Campestre da Serra/RS	Sim	192			0			192			0	0		0		
410400	Campina Grande do Sul/PR	Não				2.550	2.500	50				0	0				
410405	Campo Bonito/PR	Não				30		30	300	300		0	0				
410410	Campo do Tenente/PR	Não	654	624	30	15	0	15	615	600	15	24	24		0	0	0
410420	Campo Largo/PR	Sim	16.013			0			16.013			0	0		0		
430410	Campos Borges/RS	Não	1.697	697	1.000	1.065	65	1.000	632	632	0	0	0		0	0	0
420360	Campos Novos/SC	Não															
430420	Candelária/RS	Não	2.958	2.952	6	0	0	0	2.886	2.880	6	0	0		72	72	0
430430	Cândido Godói/RS	Não	1.462	1.441	21	21	0	21	1.441	1.441	0	0	0		0	0	0
410442	Candói/PR	Sim	1.840			1.566			274			0	0		0		
430440	Canela/RS	Não	7.849	7.317	532	532	0	532	7.317	7.317	0	0	0		0	0	0
420370	Canelinha/SC	Não				180	160	20				0	0				
430450	Canguçu/RS	Não	5.321	5.300	21	5.321	5.300	21	0	0	0	0	0		0	0	0
430460	Canoas/RS	Não	69.200	68.000	1.200	500	0	500	68.700	68.000	700	0	0		0	0	0
410450	Capanema/PR	Não										984	984				
420325	Capão Alto/SC	Não										0	0				
430466	Capão do Leão/RS	Não				4.580	4.000	580				0	0				
410460	Capitão Leonidas Marques/PR	Não	1.800	1.800	0	1.800	1.800	0	0	0	0	0	0		0	0	0
430469	Capitão/RS	Não										0	0				
420395	Capivari de Baixo/SC	Não	4.500	4.500	0	4.500	4.500	0	0	0	0	0	0		0	0	0
430467	Capivari do Sul/RS	Não	144	144	0	144	144	0	0	0	0	0	0		0	0	0
430471	Caraá/RS	Sim	792			792			0			0	0		0		
430470	Carazinho/RS	Não	16.708	16.680	28	4	0	4	16.224	16.200	24	480	480		0	0	0
410470	Carlópolis/PR	Não							1.120	720	400	0	0				
430490	Casca/RS	Não	740	720	20	20	0	20	720	720	0	0	0		0	0	0
410480	Cascavel/PR	Sim	90.250			1.200			87.600			1.450	1.450		0		
430495	Caseiros/RS	Não	972	967	5	12	7	5	960	960	0	0	0		0	0	0
410490	Castro/PR	Não	5.960	5.760	200	150	0	150	5.810	5.760	50	0	0		0	0	0
420400	Catanduvas/SC	Não	248	228	20	20	0	20	228	228	0	0	0		0	0	0
430500	Catuípe/RS	Sim				1.440											
420410	Caxambu do Sul/SC	Não	28			0			28			0	0		0		

TABELA Co02b - INFORMAÇÕES SOBRE QUANTIDADES DE RESÍDUOS SÓLIDOS DOMICILIARES E PÚBLICOS COLETADOS, SEGUNDO A NATUREZA DO AGENTE-EXECUTOR

 ANO DE
REFERÊNCIA
2009

Município	Ocorrência de coleta de RPU junto com RDO	Qtde. total de resíduos coletados			Qtde. total coletada por agente público			Qtde. total coletada por agente privado			Qtde. Tot. col. por catadores c/apoio Pref.			Qtde. total coletada por outros agentes		
		Total	Domiciliar	Público	Total	Domiciliar	Público	Total	Domiciliar	Público	Total = Domiciliar	Domiciliar	Público	Total	Domiciliar	Público
		t	t	t	t	t	t	t	t	t	t	t	t	t	t	t
Região Sul	Co154	Co119	Co111	Co115	Co116	Co108	Co112	Co117	Co109	Co113	Cs048	Cs048		Co142	Co140	Co141
430510 Caxias do Sul/RS	Sim	124.800			0			124.800			0	0		0		
430512 Cerrito/RS	Não															
420419 Chapadão do Lageado/SC	Sim	0			0			0			0	0		0		
420420 Chapecó/SC	Sim	35.512			0			34.583			929	929		0		
430535 Charqueadas/RS	Não								5.760		256	256				
430537 Charrua/RS	Não	160	120	40	40	0	40	120	120	0	0	0		0	0	0
410540 Chopinzinho/PR	Não	2.074	2.016	58	2.074	2.016	58	0	0	0	0	0		0	0	0
430543 Chui/RS	Não	2.504	1.878	626	2.504	1.878	626	0	0	0	0	0		0	0	0
410550 Cianorte/PR	Não	14.518	14.518	0	576	576	0	13.870	13.870	0	72	72		0	0	0
410560 Cidade Gaúcha/PR	Sim															
430550 Ciriaco/RS	Não										0	0				
420425 Cocal do Sul/SC	Sim	2.235			2.235			0			0	0		0		
430558 Colinas/RS	Não				250	240	10				0	0				
410580 Colombo/PR	Sim															
410590 Colorado/PR	Não	7.450	3.950	3.500	7.150	3.650	3.500	0	0	0	300	300		0	0	0
420430 Concórdia/SC	Sim	16.423			0			11.871			36	36		4.517		
430570 Condor/RS	Sim	360			0			360			0	0		0		
410610 Conselheiro Mairinck/PR	Sim	10			7			2						0		
430583 Coqueiro Baixo/RS	Não	240	240	0	0	0	0	240	240	0	0	0		0	0	0
430585 Coqueiros do Sul/RS	Não	11	10	1	11	10	1	0	0	0	0	0		0	0	0
410640 Cornélio Procopio/PR	Não				0	0	0				0	0				
420440 Coronel Freitas/SC	Não										0	0				
420445 Coronel Martins/SC	Sim										0	0				
430593 Coronel Pilar/RS	Não															
410650 Coronel Vivida/PR	Não								2.376		0	0				
420450 Corupá/SC	Não										0	0				
420460 Criciúma/SC	Sim	37.920			0			37.920			0	0		0		
430605 Cristal/RS	Não	480	480	0	0	0	0	480	480	0	0	0		0	0	0
430610 Cruz Alta/RS	Não								13.200		0	0				
410660 Cruzeiro do Oeste/PR	Não	4.308	4.288	20	4.020	4.000	20	0	0	0	288	288		0	0	0
410685 Cruzmaltina/PR	Não	340	160	180	340	160	180	0	0	0	0	0		0	0	0
410690 Curitiba/PR	Não	595.441	498.881	96.560	0	0	0	565.118	468.558	96.560	3.329	3.329		26.994	26.994	0
420480 Curitibaanos/SC	Não	6.300	5.300	1.000	1.000	0	1.000	5.300	5.300	0	0	0		0	0	0
430632 Derrubadas/RS	Não		48			0			48		0	0			0	
430635 Dezesseis de Novembro/RS	Não										0	0				
410712 Diamante do Sul/PR	Não										0	0				
410715 Diamante D'Oeste/PR	Não	458	410	48	458	410	48	0	0	0	0	0		0	0	0
420500 Dionísio Cerqueira/SC	Não	2.160	0	2.160	2.160	0	2.160	0	0	0	0	0		0	0	0
430642 Dois Irmãos das Missões/RS	Não										0	0				

TABELA Co02b - INFORMAÇÕES SOBRE QUANTIDADES DE RESÍDUOS SÓLIDOS DOMICILIARES E PÚBLICOS COLETADOS, SEGUNDO A NATUREZA DO AGENTE-EXECUTOR

 ANO DE
REFERÊNCIA
2009

Município	Ocorrência de coleta de RPU junto com RDO	Qtde. total de resíduos coletados			Qtde. total coletada por agente público			Qtde. total coletada por agente privado			Qtde. Tot. col. por catadores c/apoio Pref.			Qtde. total coletada por outros agentes		
		Total	Domiciliar	Público	Total	Domiciliar	Público	Total	Domiciliar	Público	Total = Domiciliar	Domiciliar	Público	Total	Domiciliar	Público
		t	t	t	t	t	t	t	t	t	t	t	t	t	t	t
Região Sul	Co154	Co119	Co111	Co115	Co116	Co108	Co112	Co117	Co109	Co113	Cs048	Cs048		Co142	Co140	Co141
430640 Dois Irmãos/RS	Não		4.817			4.817			0		0	0			0	
430650 Dom Feliciano/RS	Não	154	144	10	154	144	10	0	0	0	0	0		0	0	0
430660 Dom Pedrito/RS	Não							6.400	5.400	1.000	0	0				
420510 Dona Emma/SC	Não	324	300	24	24	0	24	300	300	0				0	0	0
430670 Dona Francisca/RS	Não	3	3	0	0	0	0	3	3	0	0	0		0	0	0
430673 Doutor Mauricio Cardoso/RS	Não	600	360	240	240	0	240	360	360	0	0	0		0	0	0
420515 Doutor Pedrinho/SC	Não				209	209	0									
430675 Doutor Ricardo/RS	Não	260	260	0	0	0	0	260	260	0	0	0		0	0	0
430680 Encantado/RS	Sim										0	0				
430690 Encruzilhada do Sul/RS	Sim	15.000			15.000			0						0		
420517 Entre Rios/SC	Sim	240			0			240			0	0		0		
430693 Entre-Ijuís/RS	Não										0	0				
430697 Erebangó/RS	Não	298	292	6	298	292	6	0	0	0	0	0		0	0	0
430700 Erechim/RS	Não	23.348	23.034	314	449	135	314	22.899	22.899	0				0	0	0
420519 Ermo/SC	Sim	22			22			0			0	0		0		
430705 Ernestina/RS	Sim	80			80			0			0	0		0		
430720 Erval Grande/RS	Não															
430730 Erval Seco/RS	Não	460	412	48	48	0	48	412	412	0	0	0		0	0	0
420520 Erval Velho/SC	Não	420	420		0	0		420	420					0	0	
430745 Esperança do Sul/RS	Não	73	73	0	73	73	0	0	0	0	0	0		0	0	0
430750 Espumoso/RS	Não				240			240			0	0				
430760 Estância Velha/RS	Não						15.000		6.840		0	0				
430781 Estrela Velha/RS	Não	140	120	20	140	120	20	0	0	0	0	0		0	0	0
430780 Estrela/RS	Não				5.184	5.184										
430786 Fagundes Varela/RS	Sim	365			0			365			0	0		0		
410755 Farol/PR	Não	13	10	3	13	10	3	0	0	0	0	0		0	0	0
430790 Farroupilha/RS	Não	10.371	10.371	0	0	0	0	10.371	10.371	0	0	0		0	0	0
430800 Faxinal do Soturno/RS	Não										0	0				
410760 Faxinal/PR	Sim	439			439			0			0	0		0		
430805 Faxinalzinho/RS	Não	264	240	24	24	0	24	240	240	0	0	0		0	0	0
410765 Fazenda Rio Grande/PR	Não	8.762	0	8.762	0	0	0	8.762	0	8.762	0	0		0	0	0
430810 Feliz/RS	Não	2.160	2.160	0	0	0	0	2.160	2.160	0	0	0		0	0	0
410770 Fênix/PR	Não	831	661	170	831	661	170	0	0	0	0	0		0	0	0
430820 Flores da Cunha/RS	Não	5.400	4.680	720	720	0	720	4.680	4.680	0	0	0		0	0	0
410790 Floresta/PR	Não	39	35	4	39	35	4	0	0	0	0	0		0	0	0
420540 Florianópolis/SC	Não	148.476	147.651	825	148.476	147.651	825	0	0	0	0	0		0	0	0
430840 Formigueiro/RS	Não	1.200	1.104	96	96	0	96	1.104	1.104	0				0	0	0
410820 Formosa do Oeste/PR	Não	130	70	60	130	70	60	0	0	0	0	0		0	0	0
420543 Formosa do Sul/SC	Não	0	0	0	0	0	0	0	0	0	0	0		0	0	0

TABELA Co02b - INFORMAÇÕES SOBRE QUANTIDADES DE RESÍDUOS SÓLIDOS DOMICILIARES E PÚBLICOS COLETADOS, SEGUNDO A NATUREZA DO AGENTE-EXECUTOR

 ANO DE
REFERÊNCIA
2009

Município	Ocorrência de coleta de RPU junto com RDO	Qtde. total de resíduos coletados			Qtde. total coletada por agente público			Qtde. total coletada por agente privado			Qtde. Tot. col. por catadores c/apoio Pref.			Qtde. total coletada por outros agentes		
		Total	Domiciliar	Público	Total	Domiciliar	Público	Total	Domiciliar	Público	Total = Domiciliar	Domiciliar	Público	Total	Domiciliar	Público
		t	t	t	t	t	t	t	t	t	t	t	t	t	t	t
Região Sul	Co154	Co119	Co111	Co115	Co116	Co108	Co112	Co117	Co109	Co113	Cs048	Cs048		Co142	Co140	Co141
420545 Forquilha/SC	Não										0	0				
410830 Foz do Iguaçu/PR	Não							67.175	67.175		1.755	1.755				
420550 Fraiburgo/SC	Não	7.479	5.940	1.539	924	0	924	6.555	5.940	615	0	0		0	0	0
410840 Francisco Beltrão/PR	Sim	23.520			21.120			0			2.400	2.400		0		
420555 Frei Rogério/SC	Não	77	77	0	77	77	0	0	0	0	0	0		0	0	0
420560 Galvão/SC	Sim										0	0				
430860 Garibaldi/RS	Não		6.029			0		6.029	6.029		0	0			0	
430865 Garruchos/RS	Sim															
420580 Garuva/SC	Sim	2.883			2.880			3			0	0		0		
420590 Gaspar/SC	Não		14.786			0		14.786	14.786	0	0	0		0	0	0
430880 General Câmara/RS	Sim				2.200						0	0				
410850 General Carneiro/PR	Não	1.680	1.440	240	1.680	1.440	240	0	0	0	0	0		0	0	0
420600 Governador Celso Ramos/SC	Sim	4.055			4.055			0			0	0		0		
430912 Gramado dos Loureiros/RS	Sim	172			172			0			0	0		0		
420610 Grão Pará/SC	Não	1.005	1.000	5	1.005	1.000	5	0	0	0	0	0		0	0	0
430920 Gravataí/RS	Não	53.753	53.189	565	0	0	0	53.753	53.189	565				0	0	0
430925 Guabiju/RS	Sim				70						0	0				
430930 Guaíba/RS	Não	18.552	17.400	1.152	0	0	0	17.952	16.800	1.152	600	600		0	0	0
410880 Guairá/PR	Não										600	600				
410890 Guairaça/PR	Não							0	0	0	0	0		0	0	0
410900 Guapirama/PR	Sim				450						0	0				
430940 Guaporé/RS	Sim							4.368			0	0				
410910 Guaporema/PR	Não										0	0				
420650 Guaramirim/SC	Não	7.265	7.100	165	0	0	0	7.265	7.100	165	0	0		0	0	0
430950 Guarani das Missões/RS	Sim	2.880			2.880			0			0	0		0		
410940 Guarapuava/PR	Sim	30.628			28.980			0			1.648	1.648		0		
420670 Herval d'Oeste/SC	Não	3.553	3.305	248	248	0	248	3.305	3.305	0	0	0		0	0	0
430965 Hulha Negra/RS	Não	432	384	48	432	384	48	0	0	0	0	0		0	0	0
430980 Ibiaçá/RS	Não	588	540	48	48	0	48	540	540	0	0	0		0	0	0
420680 Ibicaré/SC	Não	52	52	0	0	0	0	52	52	0	0	0		0	0	0
410980 Ibiçara/PR	Não	0	0	0	0	0	0	0	0	0	0	0		0	0	0
430990 Ibiraiaras/RS	Sim	650			0			650			0	0		0		
420690 Ibirama/SC	Não	2.290	2.285	5	5	0	5	2.285	2.285	0	0	0		0	0	0
431000 Ibirubá/RS	Sim	3.834			3.834			0			0	0		0		
420700 Içara/SC	Não	22.083	22.083	0	0	0	0	22.083	22.083	0	0	0		0	0	0
410990 Icaraima/PR	Não		981			981			0						0	
431010 Igrejinha/RS	Não							8.352	8.112	240	0	0				
411005 Iguatu/PR	Sim	307			307			0			0	0		0		
431020 Ijuí/RS	Não	13.736	13.736	0	0	0	0	13.736	13.736	0	0	0		0	0	0

TABELA Co02b - INFORMAÇÕES SOBRE QUANTIDADES DE RESÍDUOS SÓLIDOS DOMICILIARES E PÚBLICOS COLETADOS, SEGUNDO A NATUREZA DO AGENTE-EXECUTOR

ANO DE
REFERÊNCIA
2009

Município		Ocorrência de coleta de RPU junto com RDO	Qtde. total de resíduos coletados			Qtde. total coletada por agente público			Qtde. total coletada por agente privado			Qtde. Tot. col. por catadores c/apoio Pref.			Qtde. total coletada por outros agentes		
			Total	Domiciliar	Público	Total	Domiciliar	Público	Total	Domiciliar	Público	Total = Domiciliar	Domiciliar	Público	Total	Domiciliar	Público
			t	t	t	t	t	t	t	t	t	t	t	t	t	t	t
Código	Nome/UF		Co119	Co111	Co115	Co116	Co108	Co112	Co117	Co109	Co113	Cs048	Cs048		Co142	Co140	Co141
Região Sul			Co154														
431030	Ilópolis/RS	Não				588	576	12									
420720	Imaruí/SC	Não	1.081	1.080	1	1	0	1	1.080	1.080	0	0	0		0	0	0
431033	Imbé/RS	Não							1.026	1.011	15	0	0				
420730	Imbituba/SC	Não								11.000		0	0				
420740	Imbuia/SC	Sim	680			0			680			0	0		0		
431036	Imigrante/RS	Sim										0	0				
411020	Inácio Martins/PR	Sim				720						0	0				
420757	Iomerê/SC	Não	322	318	4	4	0	4	318	318	0	0	0		0	0	0
420760	Ipira/SC	Não	542	492	50	0	0	0	542	492	50	0	0		0	0	0
431046	Ipiranga do Sul/RS	Sim							0			0	0		0		
420770	Ipumirim/SC	Sim	601			0			601			0	0		0		
431050	Iraí/RS	Não	884	864	20	860	840	20	0	0	0	0	0		24	24	0
420780	Irani/SC	Não	1.526	1.276	250	250	0	250	1.276	1.276	0	0	0		0	0	0
411070	Irati/PR	Não	7.248	7.200	48	7.248	7.200	48	0	0	0				0	0	0
411080	Iretama/PR	Não	422	400	22	422	400	22	0	0	0	0	0		0	0	0
420790	Irineópolis/SC	Não	996	984	12	996	984	12	0	0	0	0	0		0	0	0
420800	Itá/SC	Não							120	90	30	0	0				
411090	Itaguajé/PR	Não				929.742	900.000	29.742				0	0				
420810	Itaiópolis/SC	Sim	1.498			72			1.246			180	180		0		
420820	Itajaí/SC	Sim	52.433			0			51.000			1.433	1.433		0		
411110	Itambé/PR	Não	787	587	200	787	587	200	0	0	0				0	0	0
420830	Itapema/SC	Sim	17.357			1.200			16.157			0	0		0		
420840	Itapiranga/SC	Não	2.931	2.880	51	51	0	51	2.880	2.880	0	0	0		0	0	0
431060	Itaqui/RS	Não							0	0	0	0	0		0	0	0
431065	Itati/RS	Não										0	0				
420850	Ituporanga/SC	Não	4.580	4.320	260	4.580	4.320	260	0	0	0	0	0		0	0	0
411160	Ivatuba/PR	Não					432					0	0				
431080	Ivoti/RS	Não	6.670			4.028			2.642			0	0		0		
420860	Jaborá/SC	Sim	360			0			360			0	0		0		
431085	Jaboticaba/RS	Não										0	0				
411180	Jacarezinho/PR	Não	9.500	8.000	1.500	8.000	8.000	0	1.500	0	1.500				0	0	0
420870	Jacinto Machado/SC	Não	978	960	18	978	960	18	0	0	0	0	0		0	0	0
431110	Jaguari/RS	Sim	1.320			1.200			0			120	120		0		
411210	Jandaia do Sul/PR	Não				5.210	5.110	100				1.200	1.200				
411230	Japira/PR	Não	572	572	0	572	572	0	0	0	0	0	0		0	0	0
411240	Japurá/PR	Não				1.488	336	1.152				0	0				
420890	Jaraguá do Sul/SC	Sim	30.210			0			30.210			0	0		0		
411260	Jardim Olinda/PR	Sim	360			360			0			0	0		0		
420895	Jardinópolis/SC	Não	240	240	0	0	0	0	240	240	0	0	0		0	0	0

TABELA Co02b - INFORMAÇÕES SOBRE QUANTIDADES DE RESÍDUOS SÓLIDOS DOMICILIARES E PÚBLICOS COLETADOS, SEGUNDO A NATUREZA DO AGENTE-EXECUTOR

 ANO DE
REFERÊNCIA
2009

Município	Ocorrência de coleta de RPU junto com RDO	Qtde. total de resíduos coletados			Qtde. total coletada por agente público			Qtde. total coletada por agente privado			Qtde. Tot. col. por catadores c/apoio Pref.			Qtde. total coletada por outros agentes		
		Total	Domiciliar	Público	Total	Domiciliar	Público	Total	Domiciliar	Público	Total = Domiciliar	Domiciliar	Público	Total	Domiciliar	Público
		t	t	t	t	t	t	t	t	t	t	t	t	t	t	t
Região Sul	Co154	Co119	Co111	Co115	Co116	Co108	Co112	Co117	Co109	Co113	Cs048	Cs048		Co142	Co140	Co141
420900 Joaçaba/SC	Não	7.379	7.379	0	0	0	0	7.379	7.379	0	0	0		0	0	0
411295 Juranda/PR	Não	670	529	141	437	296	141	0	0	0	233	233		0	0	0
411300 Jussara/PR	Não	1.863	1.848	15	1.863	1.848	15	0	0	0				0	0	0
420920 Lacerdópolis/SC	Não	457	343	114	457	343	114	0	0	0	0	0		0	0	0
420930 Lages/SC	Não	28.636	28.510	126	236	110	126	25.800	25.800	0	1.400	1.400		1.200	1.200	0
431127 Lagoa dos Três Cantos/RS	Não										0	0				
431130 Lagoa Vermelha/RS	Não							7.665	7.300	365	0	0				
431125 Lagoão/RS	Sim	170			170			0			0	0		0		
420940 Laguna/SC	Não		10.756			0		10.756	10.756	0	0	0		0	0	0
411320 Lapa/PR	Não	6.456	6.096	360	648	288	360	5.760	5.760	0	48	48		0	0	0
411330 Laranjeiras do Sul/PR	Não	5.904	5.424	480	5.520	5.400	120	384	24	360	0	0		0	0	0
420950 Laurentino/SC	Não	745	720	25	25	0	25	720	720	0	0	0		0	0	0
420960 Lauro Muller/SC	Não										0	0				
431150 Lavras do Sul/RS	Não	102			102			0			0	0		0		
411340 Leópolis/PR	Não				12	11	1				0	0				
420985 Lindóia do Sul/SC	Sim	360			0			360			0	0		0		
431162 Lindolfo Collor/RS	Não	528	504	24	24	0	24	504	504	0	0	0		0	0	0
431164 Linha Nova/RS	Não	270	250	20	20	0	20	250	250	0	0	0		0	0	0
411350 Loanda/PR	Não	9.059	3.849	5.210	9.059	3.849	5.210	0	0	0	0	0		0	0	0
411360 Lobato/PR	Não	1.840	640	1.200	1.670	470	1.200	0	0	0	170	170		0	0	0
411373 Luiziana/PR	Não				800	600	200		0		0	0			0	
411375 Lunardelli/PR	Não	1.701	1.656	45	1.701	1.656	45	0	0	0	0	0		0	0	0
411380 Lupionópolis/PR	Sim	2.304			2.304			0			0	0		0		
421003 Luzerna/SC	Não	1.122	1.119	4	4	0	4	1.119	1.119	0	0	0		0	0	0
431171 Maçambará/RS	Não				150	140	10				0	0				
431170 Machadinho/RS	Não	2.324	2.224	100	100	0	100	2.224	2.224	0	0	0		0	0	0
421010 Mafra/SC	Não	6.360	5.400	960	960	0	960	5.400	5.400	0				0	0	0
411390 Mallet/PR	Não				2.430	2.400	30				0	0				
411410 Mandaguaçu/PR	Não	488	488	0	482	482	0	0	0	0	6	6		0	0	0
411435 Manfrinópolis/PR	Não										0	0				
411440 Mangueirinha/PR	Não	1.216	1.192	24	1.192	1.168	24	0	0	0				0	0	0
431175 Manoel Viana/RS	Não	1.020	720	300	1.020	720	300	0	0	0	0	0		0	0	0
431177 Maquiné/RS	Sim										0	0				
421040 Maracajá/SC	Não	2.040	1.440	600	1.440	1.440	0	600	0	600	0	0		0	0	0
431180 Marau/RS	Sim										0	0				
421055 Marema/SC	Não							13	13		0	0				
411470 Maria Helena/PR	Não	560	392	168	560	392	168	0	0	0	0	0		0	0	0
411490 Marilândia do Sul/PR	Não				810	330	480				321	321				
411520 Maringá/PR	Não	199.193	103.783	95.410	196.993	101.583	95.410	0	0	0	2.200	2.200		0	0	0

TABELA Co02b - INFORMAÇÕES SOBRE QUANTIDADES DE RESÍDUOS SÓLIDOS DOMICILIARES E PÚBLICOS COLETADOS,
SEGUNDO A NATUREZA DO AGENTE-EXECUTOR

ANO DE
REFERÊNCIA
2009

Município	Ocorrência de coleta de RPU junto com RDO	Qtde. total de resíduos coletados			Qtde. total coletada por agente público			Qtde. total coletada por agente privado			Qtde. Tot. col. por catadores c/apoio Pref.			Qtde. total coletada por outros agentes		
		Total	Domiciliar	Público	Total	Domiciliar	Público	Total	Domiciliar	Público	Total = Domiciliar	Domiciliar	Público	Total	Domiciliar	Público
		t	t	t	t	t	t	t	t	t	t	t	t	t	t	t
Região Sul	Co154	Co119	Co111	Co115	Co116	Co108	Co112	Co117	Co109	Co113	Cs048	Cs048		Co142	Co140	Co141
411530 Mariópolis/PR	Não	200	170	30	200	170	30	0	0	0	0	0		0	0	0
411535 Maripá/PR	Não	313	300	13	3	0	3	310	300	10	0	0		0	0	0
411545 Marquinho/PR	Sim	350			350			0			0	0		0		
421060 Massaranduba/SC	Sim										0	0				
411560 Matelândia/PR	Não				2.747	2.247	500				310	310				
431217 Mato Queimado/RS	Não										0	0				
421070 Matos Costa/SC	Não										4	4				
411575 Mauá da Serra/PR	Sim	2.800			2.500			0			300	300		0		
431220 Maximiliano de Almeida/RS	Sim	48			48			0						0		
411580 Medianeira/PR	Não	9.840	9.300	540	9.300	8.760	540	0	0	0	540	540		0	0	0
411585 Mercedes/PR	Não								288.000		0	0				
411590 Mirador/PR	Não										0	0				
421085 Mirim Doce/SC	Sim	192			0			192			0	0		0		
431235 Montauri/RS	Não															
431238 Monte Belo do Sul/RS	Sim										0	0				
421110 Monte Castelo/SC	Sim	68			68			0			0	0		0		
431240 Montenegro/RS	Sim	5.582			0			5.582			0	0		0		
411620 Morretes/PR	Não	7.200	5.300	1.900	4.900	3.600	1.300	2.300	1.700	600	0	0		0	0	0
431244 Morrinhos do Sul/RS	Não	950	950	0	0	0	0	950	950	0	0	0		0	0	0
431245 Morro Redondo/RS	Não															
431250 Mostardas/RS	Não				96	96										
431260 Muçum/RS	Não				11	10	1				0	0				
431265 Não-Me-Toque/RS	Não	3.000	2.880	120	0	0	0	3.000	2.880	120	0	0		0	0	0
431267 Nicolau Vergueiro/RS	Não	312	312	0	0	0	0	312	312	0	0	0		0	0	0
431275 Nova Alvorada/RS	Sim				900						0	0				
411660 Nova América da Colina/PR	Sim				500						0	0				
431290 Nova Bassano/RS	Sim							2.520			0	0				
431300 Nova Bréscia/RS	Sim				288						0	0				
431301 Nova Candelária/RS	Sim	300			300			0			0	0		0		
411695 Nova Esperança do Sudoeste/PR	Não	326	308	18	58	40	18	268	268	0	0	0		0	0	0
431303 Nova Esperança do Sul/RS	Não	4.500	4.000	500	4.500	4.000	500	0	0	0	0	0		0	0	0
411690 Nova Esperança/PR	Não										2	2				
411700 Nova Fátima/PR	Sim	1.099									0	0				
431306 Nova Hartz/RS	Sim	2.083			1.843			0			240	240		0		
421145 Nova Itaberaba/SC	Não															
411705 Nova Laranjeiras/PR	Não	651	648	3	651	648	3	0	0	0	0	0		0	0	0
411710 Nova Londrina/PR	Não	3.227	3.047	180	2.502	2.322	180	0	0	0	0	0		725	725	0
411720 Nova Olímpia/PR	Não				2.100	1.400	700				0	0				
431308 Nova Pádua/RS	Não				5		5	190	190		0	0				

TABELA Co02b - INFORMAÇÕES SOBRE QUANTIDADES DE RESÍDUOS SÓLIDOS DOMICILIARES E PÚBLICOS COLETADOS, SEGUNDO A NATUREZA DO AGENTE-EXECUTOR

 ANO DE
REFERÊNCIA
2009

Município	Ocorrência de coleta de RPU junto com RDO	Qtde. total de resíduos coletados			Qtde. total coletada por agente público			Qtde. total coletada por agente privado			Qtde. Tot. col. por catadores c/apoio Pref.			Qtde. total coletada por outros agentes		
		Total	Domiciliar	Público	Total	Domiciliar	Público	Total	Domiciliar	Público	Total = Domiciliar	Domiciliar	Público	Total	Domiciliar	Público
		t	t	t	t	t	t	t	t	t	t	t	t	t	t	t
Região Sul	Co154	Co119	Co111	Co115	Co116	Co108	Co112	Co117	Co109	Co113	Cs048	Cs048		Co142	Co140	Co141
431310 Nova Palma/RS	Não	740	720	20	20	0	20	720	720	0	200	200		0	0	0
431320 Nova Petrópolis/RS	Não	1.770	1.720	50	50	0	50	1.000	1.000	0	0	0		720	720	0
411725 Nova Prata do Iguaçu/PR	Não										0	0				
431335 Nova Roma do Sul/RS	Não	256	250	6	6	0	6	250	250	0	0	0		0	0	0
411721 Nova Santa Bárbara/PR	Sim	732			732			0			0	0		0		
431337 Nova Santa Rita/RS	Não	6.336	5.280	1.056	0	0	0	6.336	5.280	1.056				0	0	0
421150 Nova Trento/SC	Sim	2.016			1.212			804			0	0		0		
431340 Novo Hamburgo/RS	Não	63.000	54.000	9.000	0	0	0	58.500	49.500	9.000	4.500	4.500		0	0	0
421165 Novo Horizonte/SC	Não								95							
411729 Novo Itacolomi/PR	Sim	294			240			2			0	0		52		
431344 Novo Tiradentes/RS	Sim										0	0				
421170 Orleans/SC	Não	4.924	4.220	704	4.700	4.000	700	0	0	0				224	220	4
431350 Osório/RS	Não	7.500							7.500		0	0				
411740 Ourizona/PR	Não				773.956	773.800	156									
431360 Paim Filho/RS	Sim	228			228			0			0	0		0		
421200 Palma Sola/SC	Sim										0	0				
431370 Palmeira das Missões/RS	Não								7.440		0	0				
411790 Palotina/PR	Não										300	300				
431395 Pantano Grande/RS	Não	61			6			55						0		
421220 Papanduva/SC	Não	3.009	2.496	513	3.009	2.496	513	0	0	0	0	0		0	0	0
411820 Paranaguá/PR	Não	69.993	44.999	24.994	69.993	44.999	24.994	0	0	0	0	0		0	0	0
411840 Paranavaí/PR	Sim	22.612			0			21.929			683	683		0		
431403 Pareci Novo/RS	Não				1		1	110	110		0	0				
431405 Parobé/RS	Sim	6.257			620			5.637			0	0		0		
431406 Passa Sete/RS	Sim	130			130			0			0	0		0		
431410 Passo Fundo/RS	Sim	39.410			0			39.400			10	10		0		
411860 Paula Freitas/PR	Sim	484			484			0						0		
431415 Paverama/RS	Não	703	703	0	0	0	0	703	703	0	0	0		0	0	0
431417 Pedras Altas/RS	Sim										0	0				
431420 Pedro Osório/RS	Sim										0	0				
431430 Pejuçara/RS	Não	332	278	54	64	10	54	268	268	0	0	0		0	0	0
431440 Pelotas/RS	Não	82.389	58.389	24.000	0	0	0	82.389	58.389	24.000	0	0		0	0	0
421250 Penha/SC	Não	13.200	13.200		0	0		13.200	13.200		0	0		0	0	
421260 Peritiba/SC	Não										0	0				
411885 Perobal/PR	Não	931	851	80	931	851	80	0	0	0				0	0	0
411890 Pérola/PR	Não	2.490	1.790	700	2.490	1.790	700	0	0	0	0	0		0	0	0
421270 Petrolândia/SC	Não	464	360	104	464	360	104	0	0	0	0	0		0	0	0
421280 Piçarras/SC	Não	4.968	4.648	320	320	0	320	4.648	4.648	0	0	0		0	0	0
411910 Piên/PR	Não	970	900	70	0	0	0	940	870	70	30	30		0	0	0

TABELA Co02b - INFORMAÇÕES SOBRE QUANTIDADES DE RESÍDUOS SÓLIDOS DOMICILIARES E PÚBLICOS COLETADOS, SEGUNDO A NATUREZA DO AGENTE-EXECUTOR

ANO DE
REFERÊNCIA
2009

Município		Ocorrência de coleta de RPU junto com RDO	Qtde. total de resíduos coletados			Qtde. total coletada por agente público			Qtde. total coletada por agente privado			Qtde. Tot. col. por catadores c/apoio Pref.			Qtde. total coletada por outros agentes		
			Total	Domiciliar	Público	Total	Domiciliar	Público	Total	Domiciliar	Público	Total = Domiciliar	Domiciliar	Público	Total	Domiciliar	Público
Código	Nome/UF		t	t	t	t	t	t	t	t	t	t	t	t	t	t	t
Região Sul		Co154	Co119	Co111	Co115	Co116	Co108	Co112	Co117	Co109	Co113	Cs048	Cs048		Co142	Co140	Co141
411915	Pinhais/PR	Não	22.306			0	0	0	22.306			0	0		0		
431446	Pinhal da Serra/RS	Sim				10											
431447	Pinhal Grande/RS	Não	214	202	12	12	0	12	192	192	0	0	0		10	10	0
431445	Pinhal/RS	Não	217	192	25	15	0	15	202	192	10	0	0		0	0	0
411920	Pinhalão/PR	Não	1.482	702	780	780	0	780	702	702	0	0	0		0	0	0
411930	Pinhão/PR	Não	3.081	2.256	825	2.016	2.016	0	825	0	825	240	240		0	0	0
431449	Pinheirinho do Vale/RS	Não	15	12	3	15	12	3	0	0	0	0	0		0	0	0
421300	Pinheiro Preto/SC	Sim	517			18			499			0	0		0		
411940	Pirai do Sul/PR	Não								2.880	210	0	0				
431455	Pirapó/RS	Não	430	400	30	170	140	30	260	260	0	0	0		0	0	0
421310	Piratuba/SC	Não	1.377	1.377	0	1.377	1.377	0	0	0	0	0	0		0	0	0
411960	Pitanga/PR	Sim										0	0				
421315	Planalto Alegre/SC	Não	120	120	0	0	0	0	120	120	0	0	0		0	0	0
431475	Poço das Antas/RS	Não	270	270	0	0	0	0	270	270	0	0	0		0	0	0
411990	Ponta Grossa/PR	Sim	79.743			0			74.784			500	500		4.459		
411995	Pontal do Paraná/PR	Sim	8.734			8.728			0			6	6		0		
421330	Ponte Alta/SC	Sim	1.200			0			1.200			0	0		0		
431478	Ponte Preta/RS	Sim	130			130			0			0	0		0		
421340	Ponte Serrada/SC	Sim										0	0				
412000	Porecatu/PR	Sim										4.000	4.000				
431490	Porto Alegre/RS	Não	502.144	381.946	120.199	5.285	0	5.285	466.036	351.122	114.914	0	0		30.824	30.824	0
421350	Porto Belo/SC	Sim	4.500			4.500			0			0	0		0		
431500	Porto Lucena/RS	Sim				300						0	0				
431505	Porto Mauá/RS	Não	418	408	10	418	408	10	0	0	0	0	0		0	0	0
412030	Porto Vitória/PR	Não	700	680	20	700	680	20	0	0	0	0	0		0	0	0
431510	Porto Xavier/RS	Não										0	0				
431513	Pouso Novo/RS	Não										0	0				
421370	Pouso Redondo/SC	Não										0	0				
421380	Praia Grande/SC	Não	2.052	1.512	540	900	360	540	1.152	1.152	0				0	0	0
412035	Pranchita/PR	Não	912	912	0	0	0	0	800	800	0	112	112		0	0	0
421390	Presidente Castello Branco/SC	Não	196	192	4	196	192	4	0	0	0				0	0	0
421400	Presidente Getúlio/SC	Não	2.185	2.160	25	25	0	25	2.160	2.160	0	0	0		0	0	0
431514	Presidente Lucena/RS	Não	225	220	5	5	0	5	220	220	0	0	0		0	0	0
412050	Primeiro de Maio/PR	Sim	6			4			0			3	3		0		
421415	Princesa/SC	Não	126	126	0	126	126	0	0	0	0	0	0		0	0	0
431530	Quarai/RS	Sim										0	0				
412065	Quarto Centenário/PR	Não	3.980	2.880	1.100	3.980	2.880	1.100	0	0	0	0	0		0	0	0
412070	Quatiguá/PR	Não	1.035	805	230	1.035	805	230	0	0	0	0	0		0	0	0
412080	Quatro Barras/PR	Não		3.755			3.755			0		0	0			0	

TABELA Co02b - INFORMAÇÕES SOBRE QUANTIDADES DE RESÍDUOS SÓLIDOS DOMICILIARES E PÚBLICOS COLETADOS, SEGUNDO A NATUREZA DO AGENTE-EXECUTOR

 ANO DE
REFERÊNCIA
2009

Município	Ocorrência de coleta de RPU junto com RDO	Qtde. total de resíduos coletados			Qtde. total coletada por agente público			Qtde. total coletada por agente privado			Qtde. Tot. col. por catadores c/apoio Pref.			Qtde. total coletada por outros agentes		
		Total	Domiciliar	Público	Total	Domiciliar	Público	Total	Domiciliar	Público	Total = Domiciliar	Domiciliar	Público	Total	Domiciliar	Público
		t	t	t	t	t	t	t	t	t	t	t	t	t	t	t
Região Sul	Co154	Co119	Co111	Co115	Co116	Co108	Co112	Co117	Co109	Co113	Cs048	Cs048		Co142	Co140	Co141
412085 Quatro Pontes/PR	Não	700	600	100	50	0	50	600	600	0	0	0		50	0	50
412090 Quedas do Iguaçu/PR	Não				11.331	11.268	63				12.220	12.220				
431532 Quevedos/RS	Não				120	108	12				0	0				
412120 Quitandinha/PR	Não	900	900	0	0	0	0	900	900	0	0	0		0	0	0
412140 Realeza/PR	Não				1.840	1.600	240				135	135				
412150 Rebouças/PR	Não	2.319			2.319	2.309	10	0						0		
431545 Relvado/RS	Não															
412175 Reserva do Iguaçu/PR	Não				679	670	9				0	0				
412170 Reserva/PR	Não	1.810	1.800	10	1.810	1.800	10	0	0	0	0	0		0	0	0
412180 Ribeirão Claro/PR	Sim	2.856	2.580	276	2.856	2.580	276	0	0	0	0	0		0	0	0
412210 Rio Bom/PR	Não	163	156	7	163	156	7	0	0	0	0	0		0	0	0
421460 Rio do Oeste/SC	Sim	800			0			800			0	0		0		
421480 Rio do Sul/SC	Não		10.200			0			10.200		0	0			0	
421470 Rio dos Cedros/SC	Não	1.100	1.100	0	1.100	1.100	0	0	0	0	0	0		0	0	0
421490 Rio Fortuna/SC	Não	145	145	0	145	145	0	0	0	0	0	0		0	0	0
431560 Rio Grande/RS	Não										637	637				
412230 Rio Negro/PR	Sim							3.960			400	400				
431570 Rio Pardo/RS	Sim				5.022						24	24				
421505 Rio Rufino/SC	Não	249	248	1	249	248	1	0	0	0	0	0		0	0	0
431600 Rolante/RS	Não							2.904	2.904		0	0				
421520 Romelândia/SC	Não	345	325	20	20	0	20	325	325	0	0	0		0	0	0
412250 Roncador/PR	Não	29.280	5.280	24.000	29.280	5.280	24.000				0	0				
431620 Rondinha/RS	Não	1.016	980	36	36	0	36	980	980	0	0	0		0	0	0
412260 Rondon/PR	Não	1.120	770	350	1.120	770	350	0	0	0	0	0		0	0	0
412270 Sabáudia/PR	Não					780	60				0	0				
431643 Saldanha Marinho/RS	Não	20	20	0	0	0	0	20	20	0	0	0		0	0	0
412290 Salto do Itararé/PR	Sim				4.320						0	0				
431645 Salto do Jacuí/RS	Não	3.840	3.840	0	0	0	0	3.840	3.840	0	0	0		0	0	0
412300 Salto do Lontra/PR	Não	2.585	2.345	240	2.340	2.340	0	245	5	240	0	0		0	0	0
421540 Salto Veloso/SC	Não				30.000		30.000	1.200	1.200		0	0				
431650 Salvador do Sul/RS	Não	960	960	0	960	960	0	0	0	0	0	0		0	0	0
421545 Sangão/SC	Não										0	0				
431670 Santa Bárbara do Sul/RS	Não										0	0				
412320 Santa Cecília do Pavão/PR	Não				300	220	80				0	0				
412330 Santa Cruz de Monte Castelo/PR	Não	3.468	3.431	37	3.468	3.431	37	0	0	0	0	0		0	0	0
431680 Santa Cruz do Sul/RS	Não	24.996	24.646	350	0	0	0	24.996	24.646	350				0	0	0
412340 Santa Fé/PR	Não															
412350 Santa Helena/PR	Não										0	0				
421555 Santa Helena/SC	Não	128	108	20	20	0	20	108	108	0	0	0		0	0	0

TABELA Co02b - INFORMAÇÕES SOBRE QUANTIDADES DE RESÍDUOS SÓLIDOS DOMICILIARES E PÚBLICOS COLETADOS, SEGUNDO A NATUREZA DO AGENTE-EXECUTOR

 ANO DE
REFERÊNCIA
2009

Município		Ocorrência de coleta de RPU junto com RDO	Qtde. total de resíduos coletados			Qtde. total coletada por agente público			Qtde. total coletada por agente privado			Qtde. Tot. col. por catadores c/apoio Pref.			Qtde. total coletada por outros agentes		
			Total	Domiciliar	Público	Total	Domiciliar	Público	Total	Domiciliar	Público	Total = Domiciliar	Domiciliar	Público	Total	Domiciliar	Público
			t	t	t	t	t	t	t	t	t	t	t	t	t	t	t
Código	Nome/UF		Co119	Co111	Co115	Co116	Co108	Co112	Co117	Co109	Co113	Cs048	Cs048		Co142	Co140	Co141
Região Sul		Co154															
412370	Santa Isabel do Ivaí/PR	Não	864	540	324	864	540	324	0	0	0				0	0	0
412382	Santa Lúcia/PR	Não	288	240	48	288	240	48	0	0	0	0	0		0	0	0
431690	Santa Maria/RS	Não										0	0				
412395	Santa Mônica/PR	Não	263	120	143	263	120	143	0	0	0	0	0		0	0	0
421560	Santa Rosa de Lima/SC	Não	290	270	20	155	135	20	135	135	0				0	0	0
421565	Santa Rosa do Sul/SC	Não	386	384	2	386	384	2	0	0	0	0	0		0	0	0
431720	Santa Rosa/RS	Não	16.200	16.200	0	16.200	16.200	0	0	0	0	0	0		0	0	0
431725	Santa Tereza/RS	Sim										0	0				
412405	Santa Terezinha de Itaipu/PR	Não	1.248	1.092	156	624	468	156	0	0	0	624	624		0	0	0
421567	Santa Terezinha/SC	Não										0	0				
431700	Santana da Boa Vista/RS	Sim				600						0	0				
431710	Santana do Livramento/RS	Não	650	600	50	50	0	50	600	600	0	0	0		0	0	0
421569	Santiago do Sul/SC	Sim	110			0			110			0	0		0		
431750	Santo Ângelo/RS	Não	46.488	44.688	1.800	420	420	0	45.528	43.728	1.800	540	540		0	0	0
431760	Santo Antônio da Patrulha/RS	Não		4.752	0	0	0		4.752	4.752	0	0	0				
412410	Santo Antônio da Platina/PR	Não															
431770	Santo Antônio das Missões/RS	Sim	1.056			480			576						0		
431755	Santo Antônio do Palma/RS	Sim	162			162			0			0	0		0		
412430	Santo Antônio do Paraíso/PR	Sim										0	0				
431775	Santo Antônio do Planalto/RS	Não				289	288	1				0	0				
431780	Santo Augusto/RS	Não	1.440	1.300	140	1.440	1.300	140	0	0	0	0	0		0	0	0
431795	Santo Expedito do Sul/RS	Não	130	120	10	10	0	10	120	120	0				0	0	0
412450	Santo Inácio/PR	Não				580.000	543.000	37.000									
421580	São Bento do Sul/SC	Sim	13.034			33			12.941			60	60		0		
421575	São Bernardino/SC	Sim	48			0			48			0	0		0		
421590	São Bonifácio/SC	Não	262	250	12	262	250	12	0	0	0	0	0		0	0	0
431800	São Borja/RS	Sim	100			44			39						17		
421600	São Carlos/SC	Não	560	480	80	80	0	80	480	480	0	0	0		0	0	0
431810	São Francisco de Assis/RS	Não				36						0	0				
421620	São Francisco do Sul/SC	Sim							16.000			0	0				
431830	São Gabriel/RS	Não							10.560	9.600	960	0	0				
421630	São João Batista/SC	Não	7.488	6.720	768	5.568	4.800	768	1.920	1.920	0	0	0		0	0	0
421635	São João do Itaperiú/SC	Sim				288						0	0				
421625	São João do Oeste/SC	Não	428	409	19	19	0	19	409	409	0				0	0	0
421640	São João do Sul/SC	Não	580	480	100	580	480	100	0	0	0	0	0		0	0	0
412510	São João do Triunfo/PR	Sim	650			650			0			0	0		0		
412535	São Jorge do Patrocínio/PR	Não	359	353	6	359	353	6	0	0	0	0	0		0	0	0
412520	São Jorge d'Oeste/PR	Não	32	26	6	6	1	5	26	25	1	0	0		0	0	0
412545	São José das Palmeiras/PR	Não										0	0				

TABELA Co02b - INFORMAÇÕES SOBRE QUANTIDADES DE RESÍDUOS SÓLIDOS DOMICILIARES E PÚBLICOS COLETADOS, SEGUNDO A NATUREZA DO AGENTE-EXECUTOR

 ANO DE
REFERÊNCIA
2009

Município	Ocorrência de coleta de RPU junto com RDO	Qtde. total de resíduos coletados			Qtde. total coletada por agente público			Qtde. total coletada por agente privado			Qtde. Tot. col. por catadores c/apoio Pref.			Qtde. total coletada por outros agentes		
		Total	Domiciliar	Público	Total	Domiciliar	Público	Total	Domiciliar	Público	Total = Domiciliar	Domiciliar	Público	Total	Domiciliar	Público
		t	t	t	t	t	t	t	t	t	t	t	t	t	t	t
Região Sul	Co154	Co119	Co111	Co115	Co116	Co108	Co112	Co117	Co109	Co113	Cs048	Cs048		Co142	Co140	Co141
421670 São José do Cedro/SC	Não										0	0				
431846 São José do Herval/RS	Não	226	201	25	82	57	25	144	144	0	0	0		0	0	0
431848 São José do Hortêncio/RS	Não	728	728	0	0	0	0	728	728	0	0	0		0	0	0
431849 São José do Inhacorá/RS	Não	248	142	106	248	142	106	0	0	0	0	0		0	0	0
431850 São José do Norte/RS	Não	74.880	2.880	72.000	0	0	0	74.880	2.880	72.000				0	0	0
431860 São José do Ouro/RS	Não	1.350	1.050	300	1.350	1.050	300	0	0	0	0	0		0	0	0
431861 São José do Sul/RS	Não	89	89	0	0	0	0	89	89	0	0	0		0	0	0
431862 São José dos Ausentes/RS	Não	400	300	100	100	0	100	300	300	0	0	0		0	0	0
412550 São José dos Pinhais/PR	Não								50.105							
421660 São José/SC	Não	51.960	49.100	2.860	2.640	0	2.640	49.320	49.100	220	0	0		0	0	0
431870 São Leopoldo/RS	Sim							40.277			1.000	1.000		3.156		
431880 São Lourenço do Sul/RS	Não				3.600	3.600										
412555 São Manoel do Paraná/PR	Sim				650						0	0				
431900 São Marcos/RS	Não	4.240	3.700	540	540	0	540	3.700	3.700	0	0	0		0	0	0
421710 São Martinho/SC	Não	424	421	3	413	410	3	11	11	0	0	0		0	0	0
412560 São Mateus do Sul/PR	Não	19.200	6.000	13.200	0	0	0	19.200	6.000	13.200	0	0		0	0	0
431915 São Miguel das Missões/RS	Não										0	0				
412570 São Miguel do Iguçu/PR	Não	3.896	3.889	7	3.201	3.201	0	551	544	7	144	144		0	0	0
421720 São Miguel do Oeste/SC	Não	8.300	7.028	1.272	0	0	0	8.100	6.828	1.272	200	200		0	0	0
431920 São Nicolau/RS	Não						500		1.371		0	0				
431930 São Paulo das Missões/RS	Não	313	313	0	0	0	0	313	313	0	0	0		0	0	0
421725 São Pedro de Alcântara/SC	Não					504	12				0	0				
431940 São Pedro do Sul/RS	Sim										0	0				
431950 São Sebastião do Cai/RS	Não	9.120	9.000	120	4.800	4.680	120	4.320	4.320	0	0	0		0	0	0
431960 São Sepé/RS	Não	3.720			360	0	360	3.360	3.360	0				0	0	0
412610 São Tomé/PR	Não	1.162	970	192	1.162	970	192	0	0	0	0	0		0	0	0
431971 São Valentim do Sul/RS	Não	395	383	12	280	268	12	115	115	0	0	0		0	0	0
412620 Sapopema/PR	Sim	18			17			1			0	0		0		
412627 Saudade do Iguçu/PR	Não	507	450	57	0	0	0	507	450	57	0	0		0	0	0
421740 Schroeder/SC	Sim	1.800									0	0				
432023 Sede Nova/RS	Não										0	0				
432026 Segredo/RS	Sim	240			240			0			0	0		0		
432030 Selbach/RS	Não	2.048	1.148	900	1.044	144	900	1.004	1.004	0	0	0		0	0	0
412630 Sengés/PR	Não	4.370	4.320	50	4.340	4.320	20	30	0	30	0	0		0	0	0
432035 Sentinela do Sul/RS	Sim	1.000			0			1.000			0	0		0		
432040 Serafina Corrêa/RS	Sim	2.880			0			2.880						0		
421755 Serra Alta/SC	Não	320	300	20	20	0	20	300	300	0	0	0		0	0	0
412635 Serranópolis do Iguçu/PR	Não	402	400	2	402	400	2	0	0	0	0	0		0	0	0
432050 Sertão/RS	Não				12	0	12			0	0	0		0	0	0

TABELA Co02b - INFORMAÇÕES SOBRE QUANTIDADES DE RESÍDUOS SÓLIDOS DOMICILIARES E PÚBLICOS COLETADOS, SEGUNDO A NATUREZA DO AGENTE-EXECUTOR

 ANO DE
REFERÊNCIA
2009

Município	Ocorrência de coleta de RPU junto com RDO	Qtde. total de resíduos coletados			Qtde. total coletada por agente público			Qtde. total coletada por agente privado			Qtde. Tot. col. por catadores c/apoio Pref.			Qtde. total coletada por outros agentes		
		Total	Domiciliar	Público	Total	Domiciliar	Público	Total	Domiciliar	Público	Total = Domiciliar	Domiciliar	Público	Total	Domiciliar	Público
		t	t	t	t	t	t	t	t	t	t	t	t	t	t	t
Região Sul	Co154	Co119	Co111	Co115	Co116	Co108	Co112	Co117	Co109	Co113	Cs048	Cs048		Co142	Co140	Co141
432060 Severiano de Almeida/RS	Não	244	240	4	244	240	4	0	0	0	0	0		0	0	0
421760 Siderópolis/SC	Sim				642			1.158			0	0				
432065 Silveira Martins/RS	Sim				132						0	0				
432067 Sinimbu/RS	Sim	42			0			42			0	0		0		
412660 Siqueira Campos/PR	Não	2.889	2.880	9	2.889	2.880	9	0	0	0	0	0		0	0	0
432070 Sobradinho/RS	Não	2.212	2.160	52	0	0	0	2.212	2.160	52	0	0		0	0	0
432080 Soledade/RS	Não	4.161	4.056	105	105	0	105	4.056	4.056	0	0	0		0	0	0
412665 Sulina/PR	Não	225	215	10	10	0	10	215	215	0	0	0		0	0	0
421780 Taió/SC	Não	2.165	2.160	5	5	0	5	2.160	2.160	0	0	0		0	0	0
412667 Tamarana/PR	Não	1.381	1.181	200	1.381	1.181	200	0	0	0				0	0	0
421790 Tangará/SC	Não										0	0				
412680 Tapejara/PR	Não	2.640	2.160	480	2.640	2.160	480	0	0	0	0	0		0	0	0
432100 Tapera/RS	Não	2.920	2.920	0	0	0	0	2.920	2.920	0	0	0		0	0	0
432110 Tapes/RS	Sim	4.192			2.080			2.112						0		
432132 Taquaruçu do Sul/RS	Sim	186			0			0			0	0		186		
432135 Tavares/RS	Sim	540			0			540			0	0		0		
412700 Teixeira Soares/PR	Não										0	0				
412720 Terra Boa/PR	Sim										0	0				
432143 Terra de Areia/RS	Não	240	240	0	0	0	0	240	240	0	0	0		0	0	0
421810 Timbé do Sul/SC	Sim	900			700			0			0	0		200		
421820 Timbó/SC	Sim	5.940			5.940			0			0	0		0		
432150 Torres/RS	Não															
421830 Três Barras/SC	Não	1.560	1.560	0	0	0	0	1.560	1.560	0	0	0		0	0	0
432166 Três Cachoeiras/RS	Não	1.056	1.056	0	0	0	0	1.056	1.056	0	0	0		0	0	0
432183 Três Forquilhas/RS	Sim				240						0	0				
432185 Três Palmeiras/RS	Sim															
432190 Três Passos/RS	Não	3.899	2.854	1.045	1.045	0	1.045	2.854	2.854	0	0	0		0	0	0
421835 Treviso/SC	Sim	487														
421840 Treze de Maio/SC	Não	1.000	1.000	0	1.000	1.000	0	0	0	0	0	0		0	0	0
421850 Treze Tilias/SC	Não										0	0				
432195 Trindade do Sul/RS	Não	658	648	10	10	0	10	648	648	0	0	0		0	0	0
432200 Triunfo/RS	Não								3.600		0	0				
421860 Trombudo Central/SC	Não	780	780	0	780	780	0	0	0	0	0	0		0	0	0
421870 Tubarão/SC	Não	2.578	2.360	218	0	0	0	2.578	2.360	218	0	0		0	0	0
432210 Tucunduva/RS	Não	115	100	15	115	100	15	0	0	0	0	0		0	0	0
421875 Tunápolis/SC	Não	190	176	14	14	0	14	176	176	0	0	0		0	0	0
432215 Tunas/RS	Não										0	0				
432220 Tupanciretá/RS	Não										0	0				
432225 Tupandi/RS	Sim	717			7			710			0	0		0		

TABELA Co02b - INFORMAÇÕES SOBRE QUANTIDADES DE RESÍDUOS SÓLIDOS DOMICILIARES E PÚBLICOS COLETADOS, SEGUNDO A NATUREZA DO AGENTE-EXECUTOR

 ANO DE
REFERÊNCIA
2009

Município	Ocorrência de coleta de RPU junto com RDO	Qtde. total de resíduos coletados			Qtde. total coletada por agente público			Qtde. total coletada por agente privado			Qtde. Tot. col. por catadores c/apoio Pref.			Qtde. total coletada por outros agentes		
		Total	Domiciliar	Público	Total	Domiciliar	Público	Total	Domiciliar	Público	Total = Domiciliar	Domiciliar	Público	Total	Domiciliar	Público
		t	t	t	t	t	t	t	t	t	t	t	t	t	t	t
Região Sul	Co154	Co119	Co111	Co115	Co116	Co108	Co112	Co117	Co109	Co113	Cs048	Cs048		Co142	Co140	Co141
432230 Tuparendi/RS	Não				384		384	1.200	1.200		0	0				
412796 Turvo/PR	Sim	1.152									0	0				
432234 Ubiretama/RS	Não	50	48	2	50	48	2	0	0	0	0	0		0	0	0
432235 União da Serra/RS	Não	0	0	0	0	0	0	0	0	0	0	0		0	0	0
412820 União da Vitória/PR	Não	9.240	9.240	0	0	0	0	9.240	9.240	0	0	0		0	0	0
421885 União do Oeste/SC	Não										0	0				
412830 Uniflor/PR	Sim										488	488				
432240 Uruguaiana/RS	Sim	35.580			0			35.580			0	0		0		
421895 Urupema/SC	Não	107	100	7	107	100	7	0	0	0	0	0		0	0	0
421900 Urussanga/SC	Não										240	240				
432250 Vacaria/RS	Não	17.250	11.520	5.730	5.730	0	5.730	11.520	11.520	0	0	0		0	0	0
432255 Vanini/RS	Não					50			840		0	0				
421910 Vargeão/SC	Não	394	384	10	10	0	10	384	384	0				0	0	0
432260 Venâncio Aires/RS	Não	8.240	8.040	200	200	0	200	8.040	8.040	0	0	0		0	0	0
412853 Ventania/PR	Não	825	800	25	825	800	25	0	0	0	0	0		0	0	0
412855 Vera Cruz do Oeste/PR	Sim	1.015			846			0			169	169		0		
432285 Vespasiano Correa/RS	Não	360	360	0	360	360	0	0	0	0	0	0		0	0	0
432290 Viadutos/RS	Sim	500			20			480						0		
432310 Vicente Dutra/RS	Não										0	0				
421930 Videira/SC	Não	12.031	9.556	2.475	2.475	0	2.475	9.556	9.556	0	0	0		0	0	0
432335 Vila Lângaro/RS	Sim	87			87			0						0		
412850 Wenceslau Braz/PR	Não	10.720	9.520	1.200	7.200	6.000	1.200	3.520	3.520	0	0	0		0	0	0

TABELA Co03
INFORMAÇÕES DIVERSAS SOBRE COLETA DE RESÍDUOS SÓLIDOS

TABELA Co03 - INFORMAÇÕES DIVERSAS SOBRE COLETA DE RESÍDUOS SÓLIDOS

ANO DE
REFERÊNCIA
2009

Município		Remessa de resíduos domiciliares ou públicos p/ outro município		Uso de balança	Serviço terceirizado de Coleta de RDO+RPU			Serviço terceirizado de transporte da unidade transbordo à destino final		Serv. terc. de disposição final em aterro	
		Ocorrência	Município(s) de destino		Valor contratual	Incluído transporte até a und. transbordo ou destino final	Distância média até a unidade	Valor contratual	Distância média até a unidade	Ocorrência de operação do aterro por execução privado	Valor Contratual
					R\$/t	exist.	Km				
Código	Nome/UF				Co012	Co148	Co150	Co146	Co152	Up060	Up014
Região Sul		Co019	Co020	Co021							
420010	Abelardo Luz/SC	Sim	Xanxerê/SC	Não							
420020	Agrolândia/SC	Sim	Lages/SC	Sim	192,00	Sim	110			Não	
420030	Agronômica/SC	Sim	Otacílio Costa/SC	Sim	200,00	Sim	130			Sim	200,00
420040	Água Doce/SC	Sim	Erval Velho/SC	Não	126,90	Sim	40				
430005	Água Santa/RS	Sim	Santa Cecília do Sul/RS	Sim	47,22	Não	150	60,07	< 15Km	Sim	95,07
420050	Águas de Chapecó/SC	Sim	Chapecó/SC	Não	25,89	Sim	50			Sim	26,00
420055	Águas Frias/SC	Sim	Saudades/SC	Sim	193,87	Sim	30			Sim	78,00
420060	Águas Mornas/SC	Não		Sim	83,23	Sim	41			Sim	0,00
430010	Agudo/RS	Sim	Santa Maria/RS	Não	165,04	Sim	85			Sim	0,00
430020	Ajuricaba/RS	Sim	Palmeira das Missões/RS	Não	52,48	Sim	127			Não	
430030	Alecrim/RS	Não		Não	0,00	Não		0,00	< 15Km	Não	
430040	Alegrete/RS	Não		Não							
430045	Alegria/RS	Sim	Três de Maio/RS	Sim	140,00	Sim	34			Sim	50,00
430050	Alpestre/RS	Sim	Trindade do Sul/RS	Não		Não				Sim	156,00
430055	Alto Alegre/RS	Sim	Minas do Leão/RS	Não	65,00	Não		93,00	160	Sim	60,00
420075	Alto Bela Vista/SC	Sim	Piratuba/SC	Não	275,00	Sim	45			Não	
412862	Alto Paraíso/PR	Não		Não							
410060	Alto Paraná/PR	Não		Não							
410070	Alto Piquiri/PR	Não		Não							
410050	Altônia/PR	Não		Sim						Não	
430060	Alvorada/RS	Sim	Minas do Leão/RS	Sim		Não		69,00	100	Não	
410090	Amaporã/PR	Não		Não							
430064	Ametista do Sul/RS	Sim	Palmeira das Missões/RS; Seberi/RS	Não	131,79	Sim	40			Sim	23,00
410105	Anahy/PR	Não		Não	0,00	Não		0,00	< 15Km	Não	
410110	Andirá/PR	Não		Sim		Sim	< 15Km			Não	
410115	Ângulo/PR	Não		Não							
420110	Anitápolis/SC	Sim	Biguaçu/SC	Não	90,00	Sim	130			Sim	90,00
410120	Antonina/PR	Não		Não							
430080	Antônio Prado/RS	Sim	Flores da Cunha/RS; Minas do Leão/RS	Sim	204,42	Sim	237			Não	
420125	Apiúna/SC	Sim	Timbó/SC	Sim						Sim	48,00
410140	Apucarana/PR	Não		Sim	57,89	Sim	< 15Km			Sim	26,00
410150	Arapongas/PR	Não		Sim	50,80	Sim	< 15Km			Sim	56,97
430087	Araricá/RS	Sim	Minas do Leão/RS	Sim	228,26	Sim	150			Sim	80,00
410180	Araucária/PR	Sim	Curitiba/PR	Sim	96,70	Sim	< 15Km			Sim	23,00
420150	Armazém/SC	Não		Sim	0,00	Não		0,00	61	Sim	80,00
430100	Arroio do Meio/RS	Sim	Minas do Leão/RS	Não		Sim	97			Sim	
430107	Arroio do Padre/RS	Sim	São Lourenço do Sul/RS	Não	1,00	Não		0,00	52	Sim	1,00
430130	Arroio Grande/RS	Não		Sim	17,02	Sim	< 15Km			Não	
420160	Arroio Trinta/SC	Não		Sim	550,63	Sim	70			Sim	0,00

TABELA Co03 - INFORMAÇÕES DIVERSAS SOBRE COLETA DE RESÍDUOS SÓLIDOS

ANO DE
REFERÊNCIA
2009

Município		Remessa de resíduos domiciliares ou públicos p/ outro município		Uso de balança	Serviço terceirizado de Coleta de RDO+RPU			Serviço terceirizado de transporte da unidade transbordo à destino final		Serv. terc. de disposição final em aterro	
		Ocor- rência	Município(s) de destino		Valor contratual	Incluído transporte até a und. transbordo ou destino final	Distância média até a unidade	Valor contratual	Distância média até a unidade	Ocorrência de operação do aterro por execução privado	Valor Contratual
					R\$/t	exist.	Km	R\$/t	km		
Código	Nome/UF										
Região Sul		Co019	Co020	Co021	Co012	Co148	Co150	Co146	Co152	Up060	Up014
430140	Arvorezinha/RS	Não		Não						Não	
420170	Ascurra/SC	Sim	Timbó/SC	Sim							
410210	Astorga/PR	Não		Não						Não	
430155	Áurea/RS	Sim	Gaurama/RS	Não	85,14	Sim	40	0,00		Sim	
420190	Aurora/SC			Não						Sim	
430160	Bagé/RS	Não		Sim	51,04	Sim	< 15Km			Não	
420200	Balneário Camboriú/SC	Sim	Itajaí/SC	Sim	100,30	Não				Sim	28,00
430163	Balneário Pinhal/RS	Sim	Tramandai/RS	Não	150,60	Sim	50			Sim	95,00
420208	Bandeirante/SC	Sim	Anchieta/SC	Sim	312,86	Sim	70			Não	
410250	Barbosa Ferraz/PR	Não		Não							
430185	Barra do Guarita/RS	Sim	Itapiranga/SC	Não	220,32	Sim	50				
430187	Barra do Quarai/RS	Não		Não							
430192	Barra do Rio Azul/RS	Sim	Erval Grande/RS	Não	0,00	Sim	25			Não	
410260	Barracão/PR	Sim	Dois Vizinhos/PR	Não		Sim	200			Sim	
430200	Barros Cassal/RS	Sim	Marau/RS	Sim		Não		200,00	150	Sim	1.000,00
410275	Bela Vista da Caroba/PR	Sim	Nova Esperança do Sudoeste/PR	Não	583,00	Sim	100				
410280	Bela Vista do Paraíso/PR	Não		Não							
420213	Bela Vista do Toldo/SC	Sim	Major Vieira/SC	Não	0,00	Não			35	Não	
420220	Benedito Novo/SC	Sim	Timbó/SC	Sim	0,00					Não	
430210	Bento Gonçalves/RS	Sim	Marau/RS	Sim	7,89	Não		72,00	139	Sim	75,00
410290	Bituruna/PR	Não		Não							
410302	Boa Esperança do Iguaçu/PR	Sim	Dois Vizinhos/PR	Não		Sim	30			Sim	
410304	Boa Ventura de São Roque/PR	Não		Não							
430215	Boa Vista das Missões/RS	Sim	Seberi/RS	Não							
410310	Bocaiúva do Sul/PR	Sim	Curitiba/PR	Sim							
420257	Bom Jesus do Oeste/SC	Não		Não	0,00	Sim	< 15Km			Não	
410315	Bom Jesus do Sul/PR	Sim	Nova Esperança do Sudoeste/PR	Não	0,00	Não		0,00	< 15Km	Não	
430230	Bom Jesus/RS	Sim	Lagoa Vermelha/RS	Não	189,05	Sim	16			Não	
430235	Bom Princípio/RS	Não		Não							
420260	Bom Retiro/SC				108,00	Sim	100			Não	
420245	Bombinhas/SC	Sim	Biguaçu/SC	Sim	105,22	Sim	45			Sim	97,00
410330	Borrazópolis/PR	Não		Não							
430250	Bossoroca/RS	Não		Não							
430258	Bozano/RS	Sim	Palmeira das Missões/RS	Não	78,90	Sim	89			Não	
420280	Braço do Norte/SC	Sim	Laguna/SC	Sim	96,82	Sim	45			Sim	69,00
420285	Braço do Trombudo/SC	Sim	Laguna/SC	Não	135,55	Não		152,00	282	Sim	152,00
410335	Braganey/PR	Não		Não							
420290	Brusque/SC	Não		Sim	153,50	Sim	22			Sim	31,00
420300	Caçador/SC	Não		Sim	69,00	Sim	< 15Km			Sim	69,00

TABELA Co03 - INFORMAÇÕES DIVERSAS SOBRE COLETA DE RESÍDUOS SÓLIDOS

ANO DE
REFERÊNCIA
2009

Município		Remessa de resíduos domiciliares ou públicos p/ outro município		Uso de balança	Serviço terceirizado de Coleta de RDO+RPU			Serviço terceirizado de transporte da unidade transbordo à destino final		Serv. terc. de disposição final em aterro	
		Ocor- rência	Município(s) de destino		Valor contratual	Incluído transporte até a und. transbordo ou destino final	Distância média até a unidade	Valor contratual	Distância média até a unidade	Ocorrência de operação do aterro por execução privado	Valor Contratual
					R\$/t	exist.	Km	R\$/t	km		
Código	Nome/UF										
Região Sul		Co019	Co020	Co021	Co012	Co148	Co150	Co146	Co152	Up060	Up014
430280	Caçapava do Sul/RS	Sim	Santa Maria/RS	Não	70,00	Não		122,00	120	Não	
430290	Cacequi/RS	Não		Sim	848,00	Sim	< 15Km			Sim	999,00
430310	Cachoeirinha/RS	Sim	Gravataí/RS	Sim	86,48	Não		77,00	17	Não	
410345	Cafelândia/PR	Não		Sim	100,59	Sim	< 15Km			Não	
430340	Caíçara/RS	Sim	Seberi/RS	Não	141,66	Sim	22			Sim	0,00
430350	Camaquã/RS	Não		Não	45,00	Não			< 15Km	Não	
430360	Cambará do Sul/RS	Sim	Tramandai/RS	Não							
410370	Cambe/PR	Não		Não							
430367	Campestre da Serra/RS	Sim	Carlos Barbosa/RS	Não	320,00	Sim	134				
410400	Campina Grande do Sul/PR	Sim	Fazenda Rio Grande/PR	Sim						Sim	23,37
410405	Campo Bonito/PR	Não		Não	85,50	Sim	< 15Km			Não	
410410	Campo do Tenente/PR	Sim	Mafra/SC	Sim	68,00	Sim	45			Sim	
410420	Campo Largo/PR	Sim	Curitiba/PR	Sim	92,09	Não		19,13	50	Sim	23,37
430410	Campos Borges/RS	Sim	Mormaço/RS	Não	10,60	Sim	45			Não	
420360	Campos Novos/SC										
430420	Candelária/RS	Sim	Minas do Leão/RS	Não	149,39	Sim	160			Sim	
430430	Cândido Godói/RS	Sim	Palmeira das Missões/RS	Não		Sim	200			Sim	0,00
410442	Candói/PR	Não		Não	19,97	Sim	33			Não	
430440	Canela/RS	Sim	Minas do Leão/RS	Sim	14,77	Sim	210			Não	
420370	Canelinha/SC	Sim	Biguaçu/SC	Não	0,00	Não		98,00	40	Sim	98,00
430450	Canguçu/RS	Não		Não							
430460	Canoas/RS	Não		Sim	81,41	Sim	< 15Km			Sim	37,00
410450	Capanema/PR	Sim	Nova Esperança do Sudoeste/PR	Não		Sim	70			Sim	0,00
420325	Capão Alto/SC	Sim	Otacílio Costa/SC	Não	249,19	Sim	60			Não	
430466	Capão do Leão/RS	Não		Não							
410460	Capitão Leônidas Marques/PR	Sim	Nova Esperança do Sudoeste/PR	Não		Não		73,00	78	Não	
430469	Capitão/RS	Sim	Minas do Leão/RS	Não	58,00	Sim	< 15Km			Não	
420395	Capivari de Baixo/SC	Sim	Laguna/SC	Sim	84,00	Sim	< 15Km			Sim	84,00
430467	Capivari do Sul/RS	Sim	Tramandai/RS	Não	12,00	Sim	60			Sim	12,00
430471	Caraá/RS	Sim	Tramandai/RS	Sim			< 15Km				
430470	Carazinho/RS	Sim	Palmeira das Missões/RS	Sim	133,81	Sim	90			Sim	18,00
410470	Carlópolis/PR	Não		Não		Sim	< 15Km			Sim	
430490	Casca/RS	Sim	Marau/RS	Não	208,36	Sim	50			Não	
410480	Cascavel/PR	Não		Sim	72,23	Sim	25			Sim	21,00
430495	Caseiros/RS	Sim	Lagoa Vermelha/RS	Não	75,00	Sim	< 15Km		< 15Km	Sim	
410490	Castro/PR	Não		Sim	170,50	Sim	16			Sim	220,00
420400	Catanduvas/SC	Sim	Erval Velho/SC	Não	128,89	Sim	40				
430500	Catuípe/RS	Não		Não							
420410	Caxambu do Sul/SC	Sim	Xanxerê/SC	Sim	733,33	Sim	80			Não	

TABELA Co03 - INFORMAÇÕES DIVERSAS SOBRE COLETA DE RESÍDUOS SÓLIDOS

ANO DE
REFERÊNCIA
2009

Município		Remessa de resíduos domiciliares ou públicos p/ outro município		Uso de balança	Serviço terceirizado de Coleta de RDO+RPU			Serviço terceirizado de transporte da unidade transbordo à destino final		Serv. terc. de disposição final em aterro	
		Ocor- rência	Município(s) de destino		Valor contratual	Incluído transporte até a und. transbordo ou destino final	Distância média até a unidade	Valor contratual	Distância média até a unidade	Ocorrência de operação do aterro por execução privado	Valor Contratual
					R\$/t	exist.	Km	R\$/t	km		
Código	Nome/UF										
Região Sul		Co019	Co020	Co021	Co012	Co148	Co150	Co146	Co152	Up060	Up014
430510	Caxias do Sul/RS	Não		Sim	142,18	Sim	< 15Km			Sim	39,00
430512	Cerrito/RS	Sim	Minas do Leão/RS	Não	999,00	Sim	273			Não	
420419	Chapadão do Lageado/SC	Não		Sim	80,00	Não				Não	
420420	Chapecó/SC	Sim	Saudades/SC	Sim		Sim	60			Sim	64,00
430535	Charqueadas/RS	Sim	Minas do Leão/RS	Sim	84,00	Sim	45				
430537	Charrua/RS	Sim	Santa Cecília do Sul/RS	Sim	364,00	Sim	20			Não	
410540	Chopinzinho/PR	Não		Não							
430543	Chui/RS	Não		Não						Não	
410550	Cianorte/PR	Não		Sim	150,00	Sim	< 15Km			Sim	100,00
410560	Cidade Gaúcha/PR	Não		Não						Não	
430550	Ciriaco/RS	Não		Não							
420425	Cocal do Sul/SC	Sim	Urussanga/SC	Sim	0,00	Não		0,00	30	Sim	
430558	Colinas/RS	Sim	Minas do Leão/RS	Não		Sim	167			Sim	159,00
410580	Colombo/PR	Sim	Curitiba/PR	Sim	99,80	Sim	43			Não	
410590	Colorado/PR	Não		Não							
420430	Concórdia/SC	Não		Sim	74,30	Sim	17			Sim	25,00
430570	Condor/RS	Sim	Palmeira das Missões/RS	Não	401,04	Sim	50			Sim	25,00
410610	Conselheiro Mairinck/PR	Sim	Ribeirão do Pinhal/PR	Não	3,25	Sim	60			Sim	3,00
430583	Coqueiro Baixo/RS	Sim	Minas do Leão/RS	Não	282,00	Sim	180			Não	
430585	Coqueiros do Sul/RS	Sim	Palmeira das Missões/RS	Sim							
410640	Cornélio Procopio/PR	Não		Não	0,00	Não		0,00	14	Não	
420440	Coronel Freitas/SC	Não		Não							
420445	Coronel Martins/SC	Sim	Xanxerê/SC	Não	1,39	Sim	70			Não	
430593	Coronel Pilar/RS										
410650	Coronel Vivida/PR	Não		Não	145,74	Sim	< 15Km			Sim	40,00
420450	Corupá/SC	Sim	Mafra/SC	Sim	129,00	Sim	110			Sim	119,00
420460	Criciúma/SC				62,87	Sim					
430605	Cristal/RS	Sim	Minas do Leão/RS	Sim	354,73	Sim	207			Não	
430610	Cruz Alta/RS	Sim	Santa Maria/RS	Sim	64,05	Não		27,00	150	Sim	35,00
410660	Cruzeiro do Oeste/PR	Não		Não						Não	
410685	Cruzmaltina/PR	Não		Não							
410690	Curitiba/PR	Sim	Campo Magro/PR	Sim	92,55	Sim	25			Sim	22,00
420480	Curitibanos/SC	Não		Sim	78,00	Sim	< 15Km			Não	
430632	Derrubadas/RS	Sim	Santa Maria/RS; Seberi/RS	Não							
430635	Dezesseis de Novembro/RS	Sim	Palmeira das Missões/RS	Não		Sim				Não	
410712	Diamante do Sul/PR				0,00	Não		0,00	< 15Km	Não	
410715	Diamante D'Oeste/PR	Não		Não	0,00	Não		0,00	< 15Km	Não	
420500	Dionísio Cerqueira/SC	Sim	Anchieta/SC	Não	155,22	Sim	45			Não	
430642	Dois Irmãos das Missões/RS										

TABELA Co03 - INFORMAÇÕES DIVERSAS SOBRE COLETA DE RESÍDUOS SÓLIDOS

ANO DE
REFERÊNCIA
2009

Município		Remessa de resíduos domiciliares ou públicos p/ outro município		Uso de balança	Serviço terceirizado de Coleta de RDO+RPU			Serviço terceirizado de transporte da unidade transbordo à destino final		Serv. terc. de disposição final em aterro	
		Ocorrência	Município(s) de destino		Valor contratual	Incluído transporte até a und. transbordo ou destino final	Distância média até a unidade	Valor contratual	Distância média até a unidade	Ocorrência de operação do aterro por execução privado	Valor Contratual
					R\$/t	exist.	Km				
Código	Nome/UF										
Região Sul		Co019	Co020	Co021	Co012	Co148	Co150	Co146	Co152	Up060	Up014
430640	Dois Irmãos/RS	Sim	Minas do Leão/RS	Sim	0,00	Não		149,00	148	Sim	
430650	Dom Feliciano/RS	Não		Não	0,00	Não		0,00	< 15Km	Não	
430660	Dom Pedrito/RS	Sim	São Gabriel/RS	Não	69,62	Não		3,00	171	Sim	44,00
420510	Dona Emma/SC	Sim	Presidente Getúlio/SC	Não	300,00	Sim	< 15Km			Não	
430670	Dona Francisca/RS	Não		Não	0,00	Sim	< 15Km			Não	
430673	Doutor Maurício Cardoso/RS	Sim	Palmeira das Missões/RS	Não	289,43	Sim	205			Sim	
420515	Doutor Pedrinho/SC	Sim	Timbó/SC	Sim		Não			< 15Km	Não	
430675	Doutor Ricardo/RS	Sim	Minas do Leão/RS	Não	0,00	Não		170,00	160	Não	
430680	Encantado/RS										
430690	Encruzilhada do Sul/RS	Não		Não							
420517	Entre Rios/SC	Sim	Xanxerê/SC	Não	50,00	Sim	40			Sim	50,00
430693	Entre-Ijuís/RS	Sim	Santa Maria/RS	Sim	7,93	Sim	143			Não	
430697	Erebango/RS	Não		Não							
430700	Erechim/RS	Não		Sim	109,23	Sim	< 15Km			Sim	27,00
420519	Ermo/SC	Sim	Içara/SC	Não	0,00						
430705	Ernestina/RS	Não		Não							
430720	Erval Grande/RS	Não		Não						Sim	
430730	Erval Seco/RS	Sim	Seberi/RS	Sim	92,62	Sim	< 15Km			Sim	69,00
420520	Erval Velho/SC	Não		Não	262,37	Sim	< 15Km			Sim	
430745	Esperança do Sul/RS	Sim	Bom Progresso/RS	Sim	41,35	Não		10,00	18	Não	
430750	Espumoso/RS	Não		Não	62,96	Sim	< 15Km			Sim	63,00
430760	Estância Velha/RS	Sim	Minas do Leão/RS	Não	92,98	Sim	< 15Km			Sim	58,00
430781	Estrela Velha/RS	Sim	Minas do Leão/RS	Sim	245,00	Sim	240			Sim	40,00
430780	Estrela/RS	Não		Sim	80,91	Sim	< 15Km			Não	
430786	Fagundes Varela/RS	Sim	Minas do Leão/RS	Não	214,31	Sim	216			Sim	78,84
410755	Farol/PR	Não		Não							
430790	Farroupilha/RS	Não		Sim	100,30	Sim	< 15Km			Sim	109,42
430800	Faxinal do Soturno/RS	Sim	Santa Maria/RS	Não	229,17	Sim	60			Sim	229,00
410760	Faxinal/PR	Não		Não							
430805	Faxinalzinho/RS	Sim	Erval Grande/RS	Não	150,56	Sim	16			Não	
410765	Fazenda Rio Grande/PR	Sim	Curitiba/PR	Não	61,00	Sim	< 15Km				
430810	Feliz/RS	Sim	Minas do Leão/RS	Sim	152,22	Sim	172			Não	
410770	Fênix/PR	Não		Não							
430820	Flores da Cunha/RS	Sim	Minas do Leão/RS	Não	0,00	Sim	240			Sim	40,00
410790	Floresta/PR	Não		Não	0,00	Não				Não	
420540	Florianópolis/SC	Sim	Biguaçu/SC	Sim							
430840	Formigueiro/RS	Sim	Minas do Leão/RS	Não	95,42	Sim	200			Sim	0,00
410820	Formosa do Oeste/PR	Não		Não	0,00	Não		0,00	< 15Km	Não	
420543	Formosa do Sul/SC	Sim	Xanxerê/SC	Não	259,00	Sim	90			Sim	259,00

TABELA Co03 - INFORMAÇÕES DIVERSAS SOBRE COLETA DE RESÍDUOS SÓLIDOS

ANO DE
REFERÊNCIA
2009

Município		Remessa de resíduos domiciliares ou públicos p/ outro município		Uso de balança	Serviço terceirizado de Coleta de RDO+RPU			Serviço terceirizado de transporte da unidade transbordo à destino final		Serv. terc. de disposição final em aterro	
		Ocor- rência	Município(s) de destino		Valor contratual	Incluído transporte até a und. transbordo ou destino final	Distância média até a unidade	Valor contratual	Distância média até a unidade	Ocorrência de operação do aterro por execução privado	Valor Contratual
					R\$/t	exist.	Km	R\$/t	km		
Código	Nome/UF										
Região Sul		Co019	Co020	Co021	Co012	Co148	Co150	Co146	Co152	Up060	Up014
420545	Forquilha/SC	Sim	Içara/SC	Sim	Não			22		Sim	
410830	Foz do Iguaçu/PR	Não		Sim	< 15Km					Não	
420550	Fraiburgo/SC	Não		Sim	9,65	Sim	< 15Km			Não	
410840	Francisco Beltrão/PR			Não							
420555	Frei Rogério/SC	Sim	Curitibanos/SC	Sim	0,00						
420560	Galvão/SC	Sim	Maravilha/SC	Não	0,00		150			Sim	0,00
430860	Garibaldi/RS	Sim	Minas do Leão/RS	Sim	76,11	Não		48,00	151	Sim	31,00
430865	Garruchos/RS	Não		Não							
420580	Garuva/SC	Sim	Brusque/SC	Sim	Não			96,00	149	Sim	0,00
420590	Gaspar/SC	Sim	Timbó/SC	Sim	115,33	Sim	40			Sim	74,00
430880	General Câmara/RS	Sim	Minas do Leão/RS	Sim						Sim	13,00
410850	General Carneiro/PR	Não		Não							
420600	Governador Celso Ramos/SC	Sim	Biguaçu/SC	Sim	Sim			32		Sim	
430912	Gramado dos Loureiros/RS	Sim	Trindade do Sul/RS	Não	66,67	Não		0,00		Sim	0,00
420610	Grão Pará/SC	Sim	Laguna/SC	Sim	117,00	Sim	65			Sim	82,00
430920	Gravataí/RS	Não		Sim	71,41	Sim	20			Sim	44,00
430925	Guabiju/RS	Não		Não						Não	
430930	Guaíba/RS	Não		Não	94,00	Sim	< 15Km			Sim	53,00
410880	Guaira/PR										
410890	Guairaçá/PR	Não		Não	0,00	Não		0,00	< 15Km	Não	
410900	Guapirama/PR	Não		Não							
430940	Guaporé/RS	Sim	Minas do Leão/RS	Sim	115,74	Sim	240			Sim	40,00
410910	Guaporema/PR	Não		Não	0,00	Não		0,00	< 15Km	Não	
420650	Guaramirim/SC	Sim	Mafra/SC	Sim	150,00	Sim	116			Sim	150,00
430950	Guarani das Missões/RS	Não		Não							
410940	Guarapuava/PR	Não		Não							
420670	Herval d'Oeste/SC	Sim	Erval Velho/SC	Sim	86,47	Sim	< 15Km			Sim	63,00
430965	Hulha Negra/RS	Sim	Bagé/RS	Sim	625,00	Sim	200			Sim	0,00
430980	Ibiaçá/RS	Sim	Marau/RS	Não	279,78	Sim	30			Não	
420680	Ibicaré/SC	Sim	Erval Velho/SC	Não	121,15	Sim	140			Não	
410980	Ibiporã/PR	Não		Sim	110,00	Sim	< 15Km			Não	
430990	Ibiraiaras/RS	Sim	Lagoa Vermelha/RS	Sim	206,58	Sim	35			Não	
420690	Ibirama/SC	Não		Sim	135,50	Sim	< 15Km			Sim	
431000	Ibirubá/RS	Não		Não		Sim	< 15Km			Sim	
420700	Içara/SC	Não		Sim	65,00	Sim	< 15Km			Sim	80,00
410990	Icaraima/PR	Não		Não		Não	< 15Km			Não	
431010	Igrejinha/RS	Não		Sim	93,94	Sim	< 15Km			Sim	106,00
411005	Iguatu/PR	Não		Não							
431020	Ijuí/RS	Não		Sim	63,92	Sim	< 15Km			Não	

TABELA Co03 - INFORMAÇÕES DIVERSAS SOBRE COLETA DE RESÍDUOS SÓLIDOS

ANO DE REFERÊNCIA
2009

Município		Remessa de resíduos domiciliares ou públicos p/ outro município		Uso de balança	Serviço terceirizado de Coleta de RDO+RPU			Serviço terceirizado de transporte da unidade transbordo à destino final		Serv. terc. de disposição final em aterro	
		Ocor- rência	Município(s) de destino		Valor contratual	Incluído transporte até a und. transbordo ou destino final	Distância média até a unidade	Valor contratual	Distância média até a unidade	Ocorrência de operação do aterro por execução privado	Valor Contratual
					R\$/t	exist.	Km	R\$/t	km	exist.	R\$/t
Código	Nome/UF										
Região Sul		Co019	Co020	Co021	Co012	Co148	Co150	Co146	Co152	Up060	Up014
431030	Ilópolis/RS	Não		Não							
420720	Imarui/SC	Sim	Laguna/SC	Sim	0,00	Sim	65			Sim	252,00
431033	Imbé/RS	Sim	Tramandai/RS	Não	999,99	Não		47,00	35	Sim	25,00
420730	Imbituba/SC	Sim	Laguna/SC	Sim							
420740	Imbuia/SC	Sim	Brusque/SC	Sim	126,51	Não		43,00	100	Sim	77,00
431036	Imigrante/RS	Sim	Minas do Leão/RS	Sim		Sim	150			Não	
411020	Inácio Martins/PR	Não		Não		Não			< 15Km	Não	
420757	Iomerê/SC	Sim	Fraiburgo/SC	Sim	244,93	Sim	30			Sim	245,00
420760	Ipira/SC	Sim	Piratuba/SC	Não	228,00	Sim	< 15Km			Não	
431046	Ipiranga do Sul/RS	Não		Não	0,00	Não		0,00	< 15Km	Não	
420770	Ipumirim/SC	Não		Não	267,55	Sim	< 15Km			Não	
431050	Irai/RS	Sim	Seberi/RS	Sim	85,50	Sim	45			Sim	47,00
420780	Irani/SC	Sim	Ipumirim/SC	Sim	179,70	Sim	40			Sim	
411070	Irati/PR	Não		Não		Sim	21			Não	
411080	Iretama/PR	Não		Não						Não	
420790	Irineópolis/SC	Não		Sim	0,00	Sim	< 15Km			Não	
420800	Itá/SC	Sim	Ipumirim/SC	Não		Sim	38			Sim	
411090	Itaguajé/PR	Não		Sim							
420810	Itaíópolis/SC	Sim	Mafra/SC	Sim	334,00	Sim	22			Sim	334,00
420820	Itajai/SC	Não		Sim	113,30	Sim	20			Sim	34,00
411110	Itambé/PR	Não		Não							
420830	Itapema/SC	Sim	Biguaçu/SC	Sim	70,61	Não		35,00	32	Sim	71,00
420840	Itapiranga/SC	Não		Não	82,00	Sim	31			Sim	56,00
431060	Itaqui/RS	Não		Não		Não			< 15Km	Não	
431065	Itati/RS	Sim	Santa Maria/RS; Tramandai/RS	Não		Sim	85			Não	
420850	Ituporanga/SC	Não		Não							
411160	Ivatuba/PR	Não		Não							
431080	Ivoti/RS	Sim	Minas do Leão/RS	Sim		Não		45,00	126	Não	
420860	Jaborá/SC	Sim	Ipumirim/SC	Não							
431085	Jaboticaba/RS	Sim	Seberi/RS	Não							
411180	Jacarezinho/PR	Não		Não						Não	
420870	Jacinto Machado/SC	Sim	Içara/SC	Sim	0,00	Não		0,00	40	Sim	75,00
431110	Jaguari/RS	Sim	Santa Maria/RS	Não	120,00	Sim	120			Sim	120,00
411210	Jandaia do Sul/PR	Não		Não							
411230	Japira/PR	Sim	Jaboti/PR	Sim		Não			< 15Km	Sim	
411240	Japurá/PR	Não		Não							
420890	Jaraguá do Sul/SC	Sim	Mafra/SC	Sim	89,99	Não		43,00	107	Sim	71,00
411260	Jardim Olinda/PR	Não		Não							
420895	Jardinópolis/SC	Não		Não	300,00	Sim				Não	

TABELA Co03 - INFORMAÇÕES DIVERSAS SOBRE COLETA DE RESÍDUOS SÓLIDOS

ANO DE
REFERÊNCIA
2009

Município		Remessa de resíduos domiciliares ou públicos p/ outro município		Uso de balança	Serviço terceirizado de Coleta de RDO+RPU			Serviço terceirizado de transporte da unidade transbordo à destino final		Serv. terc. de disposição final em aterro	
		Ocor- rência	Município(s) de destino		Valor contratual	Incluído transporte até a und. transbordo ou destino final	Distância média até a unidade	Valor contratual	Distância média até a unidade	Ocorrência de operação do aterro por execução privado	Valor Contratual
					R\$/t	exist.	Km	R\$/t	km	exist.	R\$/t
Código	Nome/UF				Co012	Co148	Co150	Co146	Co152	Up060	Up014
Região Sul		Co019	Co020	Co021	Co012	Co148	Co150	Co146	Co152	Up060	Up014
420900	Joaçaba/SC	Sim	Erval Velho/SC	Sim	148,60	Sim	< 15Km			Sim	67,00
411295	Juranda/PR	Não		Não							
411300	Jussara/PR	Não		Não							
420920	Lacerdópolis/SC	Não		Sim			< 15Km				
420930	Lages/SC	Não		Sim	88,00	Sim	< 15Km			Sim	47,00
431127	Lagoa dos Três Cantos/RS	Não		Não							
431130	Lagoa Vermelha/RS	Não		Sim	46,90	Sim	17			Sim	26,00
431125	Lagoão/RS	Sim	Minas do Leão/RS	Sim							
420940	Laguna/SC	Não		Sim	53,00	Sim	2			Não	
411320	Lapa/PR	Não		Sim	96,00	Sim	< 15Km			Sim	85,00
411330	Laranjeiras do Sul/PR	Não		Não							
420950	Laurentino/SC	Sim	Lages/SC	Sim	297,00	Sim	120			Não	
420960	Lauro Muller/SC	Sim	Urussanga/SC	Sim	105,00	Sim	20			Sim	55,00
431150	Lavras do Sul/RS	Não		Sim	50,00	Sim	160			Sim	
411340	Leópolis/PR	Não		Não							
420985	Lindóia do Sul/SC	Sim	Ipumirim/SC	Não	401,93	Sim				Sim	0,00
431162	Lindolfo Collor/RS	Sim	Minas do Leão/RS	Não		Sim	126			Sim	0,00
431164	Linha Nova/RS	Não		Não		Sim	180			Não	
411350	Loanda/PR	Não		Não							
411360	Lobato/PR	Não		Não						Não	
411373	Luiziana/PR	Não		Não							
411375	Lunardelli/PR	Não		Não	0,00						
411380	Lupionópolis/PR	Não		Não							
421003	Luzerna/SC	Sim	Erval Velho/SC	Sim	154,87	Sim	26			Sim	0,00
431171	Maçambará/RS	Sim	Itaqui/RS	Não							
431170	Machadinho/RS	Sim	Marau/RS	Não							
421010	Mafra/SC	Não		Sim							
411390	Mallet/PR	Não		Não							
411410	Mandaguaçu/PR	Não		Não							
411435	Manfrinópolis/PR										
411440	Mangueirinha/PR	Não		Não	0,00	Sim	< 15Km			Não	
431175	Manoel Viana/RS	Não		Não	0,00					Não	
431177	Maquiné/RS	Sim	Terra de Areia/RS	Não		Sim	25			Sim	25,00
421040	Maracajá/SC	Não		Sim						Sim	61,00
431180	Marau/RS	Não		Não		Sim	35			Sim	
421055	Marema/SC	Sim	Xanxerê/SC	Sim	450,87	Sim	30			Sim	335,00
411470	Maria Helena/PR	Não		Não							
411490	Marilândia do Sul/PR	Não		Não							
411520	Maringá/PR	Não		Sim							

TABELA Co03 - INFORMAÇÕES DIVERSAS SOBRE COLETA DE RESÍDUOS SÓLIDOS

ANO DE
REFERÊNCIA
2009

Município		Remessa de resíduos domiciliares ou públicos p/ outro município		Uso de balança	Serviço terceirizado de Coleta de RDO+RPU			Serviço terceirizado de transporte da unidade transbordo à destino final		Serv. terc. de disposição final em aterro	
		Ocor- rência	Município(s) de destino		Valor contratual	Incluído transporte até a und. transbordo ou destino final	Distância média até a unidade	Valor contratual	Distância média até a unidade	Ocorrência de operação do aterro por execução privado	Valor Contratual
Código	Nome/UF				R\$/t	exist.	Km	R\$/t	km	exist.	R\$/t
Região Sul		Co019	Co020	Co021	Co012	Co148	Co150	Co146	Co152	Up060	Up014
411530	Mariópolis/PR	Sim	Nova Esperança do Sudoeste/PR	Não	120,00	Sim	120			Não	
411535	Maripá/PR	Não		Não	375,40	Sim	< 15Km			Não	
411545	Marquinho/PR	Não		Não	0,00	Não		0,00	< 15Km	Não	
421060	Massaranduba/SC	Sim	Brusque/SC	Não		Não			80	Sim	
411560	Matelândia/PR	Não		Não						Não	
431217	Mato Queimado/RS	Não		Não		Não			< 15Km	Não	
421070	Matos Costa/SC	Sim	Mafra/SC	Não	171,14	Não		171,00	140	Sim	171,00
411575	Mauá da Serra/PR	Não		Não	0,00						
431220	Maximiliano de Almeida/RS	Não		Não							
411580	Medianeira/PR	Não		Sim							
411585	Mercedes/PR	Não		Não	14,00	Sim	< 15Km			Sim	0,00
411590	Mirador/PR	Não		Não					< 15Km		
421085	Mirim Doce/SC	Sim	Otacílio Costa/SC	Não	437,50	Sim	60			Não	
431235	Montauri/RS	Sim	Marau/RS	Não		Sim	40			Não	
431238	Monte Belo do Sul/RS	Sim	Barão/RS; Minas do Leão/RS	Não		Sim					
421110	Monte Castelo/SC	Sim	Major Vieira/SC	Sim	4,48	Sim	21			Sim	11,00
431240	Montenegro/RS	Sim	Minas do Leão/RS	Sim	76,49	Não		34,00	162	Sim	0,00
411620	Morretes/PR	Não		Não							
431244	Morrinhos do Sul/RS	Não		Não	66,28	Sim	< 15Km			Sim	66,00
431245	Morro Redondo/RS										
431250	Mostardas/RS	Sim	Tramandaí/RS	Sim		Não				Sim	
431260	Muçum/RS	Não		Não			< 15Km				
431265	Não-Me-Toque/RS	Sim	Palmeira das Missões/RS	Não	129,71	Sim	110			Sim	6,00
431267	Nicolau Vergueiro/RS	Sim	Marau/RS	Não	76,93	Sim	< 15Km			Sim	38,00
431275	Nova Alvorada/RS	Não		Não	0,00						
411660	Nova América da Colina/PR	Não		Não							
431290	Nova Bassano/RS	Sim	Marau/RS	Não	114,00	Sim	60			Sim	0,00
431300	Nova Brésia/RS	Não		Não							
431301	Nova Candelária/RS	Não		Não							
411695	Nova Esperança do Sudoeste/PR	Não		Não	505,12	Sim	< 15Km			Não	
431303	Nova Esperança do Sul/RS	Sim	Santiago/RS	Sim	0,00	Não				Não	
411690	Nova Esperança/PR	Não		Não							
411700	Nova Fátima/PR	Não		Não							
431306	Nova Hartz/RS	Não		Não							
421145	Nova Itaberaba/SC										
411705	Nova Laranjeiras/PR	Sim	Nova Esperança do Sudoeste/PR	Não							
411710	Nova Londrina/PR	Não		Não							
411720	Nova Olímpia/PR	Não		Não							
431308	Nova Pádua/RS	Sim	Minas do Leão/RS	Não							

TABELA Co03 - INFORMAÇÕES DIVERSAS SOBRE COLETA DE RESÍDUOS SÓLIDOS

ANO DE
REFERÊNCIA
2009

Município		Remessa de resíduos domiciliares ou públicos p/ outro município		Uso de balança	Serviço terceirizado de Coleta de RDO+RPU			Serviço terceirizado de trasnporte da unidade transbordo à destino final		Serv. terc. de disposição final em aterro	
		Ocor- rência	Município(s) de destino		Valor contratual	Incluído transporte até a und. transbordo ou destino final	Distância média até a unidade	Valor contratual	Distância média até a unidade	Ocorrência de operação do aterro por execução privado	Valor Contratual
					R\$/t	exist.	Km	R\$/t	km		exist.
Código	Nome/UF										
Região Sul		Co019	Co020	Co021	Co012	Co148	Co150	Co146	Co152	Up060	Up014
431310	Nova Palma/RS	Sim	Paraíso do Sul/RS	Não	291,35	Sim	250			Sim	135,00
431320	Nova Petrópolis/RS	Sim	Carlos Barbosa/RS	Não	202,95	Sim	87			Não	
411725	Nova Prata do Iguaçu/PR	Sim	Dois Vizinhos/PR; Nova Esperança do Sudoeste/PR	Não	161,87	Sim	100			Sim	
431335	Nova Roma do Sul/RS	Não		Não		Sim	< 15Km			Sim	
411721	Nova Santa Bárbara/PR	Não		Não							
431337	Nova Santa Rita/RS	Sim	Canoas/RS		91,85	Não		459,27			
421150	Nova Trento/SC	Sim	Brusque/SC	Sim		Não		87,00	35	Sim	95,00
431340	Novo Hamburgo/RS	Sim	Minas do Leão/RS	Não	81,60	Não		31,00	110	Sim	44,00
421165	Novo Horizonte/SC	Sim	Anchieta/SC	Não							
411729	Novo Itacolomi/PR	Sim	Jandaia do Sul/PR	Sim	0,00	Não		0,00	< 15Km	Não	
431344	Novo Tiradentes/RS	Sim	Seberi/RS	Não							
421170	Orleans/SC	Não		Sim						Sim	
431350	Osório/RS	Não		Sim	2,80	Sim	< 15Km			Sim	3,00
411740	Ourizona/PR	Não		Não	0,00	Não		0,00	< 15Km	Não	
431360	Paim Filho/RS	Sim	Maximiliano de Almeida/RS	Não	0,00	Não					
421200	Palma Sola/SC	Sim	Anchieta/SC	Sim	193,23	Sim	18			Sim	200,00
431370	Palmeira das Missões/RS	Não		Sim		Sim	< 15Km			Sim	
411790	Palotina/PR	Não		Sim		Sim	18			Sim	
431395	Pantano Grande/RS	Sim	Minas do Leão/RS	Sim	700,00	Sim	35			Sim	700,00
421220	Papanduva/SC	Sim	Major Vieira/SC	Não		Não			21	Não	
411820	Paranaguá/PR	Não		Não	0,00	Não		0,00	< 15Km	Não	
411840	Paranavai/PR	Não		Sim	80,92	Sim	< 15Km			Sim	23,00
431403	Pareci Novo/RS	Sim	Minas do Leão/RS	Sim	585,76	Sim	155			Não	
431405	Parobé/RS	Sim	Minas do Leão/RS	Sim	130,00	Não		35,00	150	Sim	38,00
431406	Passa Sete/RS	Sim	Minas do Leão/RS	Sim	0,00	Não		131,00	180	Sim	
431410	Passo Fundo/RS	Não		Sim	52,96	Sim	< 15Km			Sim	
411860	Paula Freitas/PR	Não		Não	0,00	Não		0,00	< 15Km	Não	
431415	Paverama/RS	Sim	Minas do Leão/RS	Sim	144,52	Sim	112			Sim	39,00
431417	Pedras Altas/RS	Sim	Pinheiro Machado/RS	Não						Sim	36,00
431420	Pedro Osório/RS	Não		Não							
431430	Pejuçara/RS	Sim	Palmeira das Missões/RS	Não	600,00	Sim	85			Sim	0,00
431440	Pelotas/RS	Não		Sim	69,41	Sim	< 15Km			Sim	
421250	Penha/SC	Sim	Balneário Piçarras/SC; Brusque/SC	Sim	260,00	Sim	70			Sim	
421260	Perituba/SC	Sim	Piratuba/SC	Sim	0,05	Não		0,00	28	Sim	0,00
411885	Perobal/PR	Não		Não	0,00	Não		0,00		Não	
411890	Pérola/PR	Não		Não							
421270	Petrolândia/SC	Sim	Otacílio Costa/SC	Não		Não			< 15Km	Sim	35,00
421280	Piçarras/SC	Sim	Brusque/SC	Sim	15,63		70			Não	
411910	Piñen/PR	Sim	Mafra/SC	Sim	367,29	Sim	75			Não	

TABELA Co03 - INFORMAÇÕES DIVERSAS SOBRE COLETA DE RESÍDUOS SÓLIDOS

ANO DE
REFERÊNCIA
2009

Município		Remessa de resíduos domiciliares ou públicos p/ outro município		Uso de balança	Serviço terceirizado de Coleta de RDO+RPU			Serviço terceirizado de transporte da unidade transbordo à destino final		Serv. terc. de disposição final em aterro	
		Ocor- rência	Município(s) de destino		Valor contratual	Incluído transporte até a und. transbordo ou destino final	Distância média até a unidade	Valor contratual	Distância média até a unidade	Ocorrência de operação do aterro por execução privado	Valor Contratual
Código	Nome/UF					R\$/t	exist.	Km	R\$/t	km	exist.
Região Sul		Co019	Co020	Co021	Co012	Co148	Co150	Co146	Co152	Up060	Up014
411915	Pinhais/PR	Sim	Curitiba/PR	Sim	72,57	Sim	35			Sim	23,00
431446	Pinhal da Serra/RS	Não		Não							
431447	Pinhal Grande/RS	Sim	Santa Maria/RS	Não	462,50	Sim				Não	
431445	Pinhal/RS	Sim	Seberi/RS	Não	133,00	Sim	29			Sim	911,00
411920	Pinhalão/PR	Sim	Jaboti/PR	Não	138,89	Sim	< 15Km			Sim	0,00
411930	Pinhão/PR	Não		Não							
431449	Pinheirinho do Vale/RS	Sim	Seberi/RS	Não	700,00	Sim	37			Sim	800,00
421300	Pinheiro Preto/SC	Sim	Videira/SC	Sim		Sim	40			Sim	154,00
411940	Pirai do Sul/PR	Sim	Castro/PR	Não	0,00	Sim	25			Sim	0,00
431455	Pirapó/RS	Sim	Tupandi/RS	Não	170,00	Sim	434			Sim	0,00
421310	Piratuba/SC	Não		Não	19,40	Sim	< 15Km			Sim	0,00
411960	Pitanga/PR	Não		Não						Não	
421315	Planalto Alegre/SC	Sim	Coronel Freitas/SC	Não	650,00	Sim	60			Sim	
431475	Poço das Antas/RS	Sim	Minas do Leão/RS	Não		Sim	50			Não	
411990	Ponta Grossa/PR	Não		Sim	119,45	Sim	< 15Km			Sim	24,00
411995	Pontal do Paraná/PR	Não		Sim	4,00	Sim	25			Não	
421330	Ponte Alta/SC	Sim	Curitibanos/SC	Sim	0,00	Sim	0			Não	
431478	Ponte Preta/RS	Não		Não							
421340	Ponte Serrada/SC	Sim	Ipumirim/SC	Não							
412000	Porecatu/PR	Não		Sim							
431490	Porto Alegre/RS	Sim	Minas do Leão/RS	Sim	65,44	Não		28,00	113	Sim	27,00
421350	Porto Belo/SC	Sim	Biguaçu/SC	Sim		Não			40	Sim	67,00
431500	Porto Lucena/RS	Não		Não						Não	
431505	Porto Mauá/RS	Sim	Palmeira das Missões/RS	Não	155,57	Sim	183				
412030	Porto Vitória/PR	Não		Não							
431510	Porto Xavier/RS	Sim	Palmeira das Missões/RS	Não							
431513	Pouso Novo/RS	Sim	Minas do Leão/RS	Não	473,00	Sim	194			Não	
421370	Pouso Redondo/SC	Sim	Otacílio Costa/SC	Sim	180,00	Sim				Não	
421380	Praia Grande/SC	Sim	Içara/SC	Não	187,50	Não		59,00	92	Sim	58,00
412035	Pranchita/PR	Sim	Nova Esperança do Sudoeste/PR	Não	316,66	Sim	80			Sim	317,00
421390	Presidente Castello Branco/SC	Não		Não		Sim	< 15Km			Não	
421400	Presidente Getúlio/SC	Sim	Ibirama/SC	Não	178,18	Sim	16			Sim	178,00
431514	Presidente Lucena/RS	Não		Não	900,00	Sim	300			Não	
412050	Primeiro de Maio/PR	Não		Sim		Não			< 15Km	Não	
421415	Princesa/SC	Sim	Anchieta/SC	Sim		Não		127,00	100	Sim	296,00
431530	Quaraí/RS	Não		Não		Sim	< 15Km			Não	
412065	Quarto Centenário/PR	Não		Não							
412070	Quatiguá/PR	Não		Não							
412080	Quatro Barras/PR	Sim	Curitiba/PR	Sim	0,00	Não		0,00	110	Sim	23,00

TABELA Co03 - INFORMAÇÕES DIVERSAS SOBRE COLETA DE RESÍDUOS SÓLIDOS

ANO DE
REFERÊNCIA
2009

Município		Remessa de resíduos domiciliares ou públicos p/ outro município		Uso de balança	Serviço terceirizado de Coleta de RDO+RPU			Serviço terceirizado de transporte da unidade transbordo à destino final		Serv. terc. de disposição final em aterro	
		Ocor- rência	Município(s) de destino		Valor contratual	Incluído transporte até a und. transbordo ou destino final	Distância média até a unidade	Valor contratual	Distância média até a unidade	Ocorrência de operação do aterro por execução privado	Valor Contratual
					R\$/t	exist.	Km	R\$/t	km		exist.
Código	Nome/UF										
Região Sul		Co019	Co020	Co021	Co012	Co148	Co150	Co146	Co152	Up060	Up014
412085	Quatro Pontes/PR	Sim	Mercedes/PR	Não	139,17	Sim	39			Não	
412090	Quedas do Iguaçu/PR	Não		Não							
431532	Quevedos/RS	Não		Não							
412120	Quitandinha/PR	Sim	Curitiba/PR	Sim	23,37	Sim	50			Sim	0,00
412140	Realeza/PR	Não		Não							
412150	Rebouças/PR	Não		Não							
431545	Relvado/RS	Não		Não	0,00	Não		0,00	< 15Km	Não	
412175	Reserva do Iguaçu/PR	Não		Não							
412170	Reserva/PR	Não		Não						Não	
412180	Ribeirão Claro/PR	Não		Sim	0,00	Não		0,00	< 15Km	Não	
412210	Rio Bom/PR	Não		Não							
421460	Rio do Oeste/SC	Sim	Otacílio Costa/SC	Não	110,00	Sim	100			Não	
421480	Rio do Sul/SC	Sim	Otacílio Costa/SC	Não	56,36	Não		89,00	75	Sim	89,00
421470	Rio dos Cedros/SC	Sim	Timbó/SC	Sim							
421490	Rio Fortuna/SC	Sim	Laguna/SC	Sim	0,00	Não		260,00	75	Sim	68,00
431560	Rio Grande/RS	Não		Sim	105,43	Sim	30			Sim	76,00
412230	Rio Negro/PR	Sim	Mafra/SC	Sim	72,89	Sim	17			Sim	72,00
431570	Rio Pardo/RS	Sim	Minas do Leão/RS	Sim						Sim	41,00
421505	Rio Rufino/SC	Sim	Lages/SC	Não						Sim	924,00
431600	Rolante/RS	Não		Não		Sim	< 15Km			Sim	
421520	Romelândia/SC	Sim	Anchieta/SC; Saudades/SC	Não	315,25	Sim	70			Não	
412250	Roncadour/PR	Não		Não							
431620	Rondinha/RS	Sim	Palmeira das Missões/RS; Santa Maria/RS	Não	132,00	Sim	120			Sim	132,00
412260	Rondon/PR	Não		Não							
412270	Sabáudia/PR	Não		Não							
431643	Saldanha Marinho/RS	Sim	Palmeira das Missões/RS	Não	133,00	Sim	100			Não	
412290	Salto do Itararé/PR										
431645	Salto do Jacui/RS	Sim	Espumoso/RS	Não	38,28	Sim				Sim	0,00
412300	Salto do Lontra/PR	Sim	Dois Vizinhos/PR	Não	22,56	Não		23,00	30	Sim	23,00
421540	Salto Veloso/SC	Sim	Dois Vizinhos/PR; Fraiburgo/SC	Sim	57,43	Sim	60			Não	
431650	Salvador do Sul/RS	Sim	Minas do Leão/RS	Sim	61,87	Não		154,00	140	Sim	0,00
421545	Sangão/SC	Sim	Capivari de Baixo/SC	Sim	83,50	Não			40	Sim	84,00
431670	Santa Bárbara do Sul/RS										
412320	Santa Cecília do Pavão/PR	Sim	Curitüva/PR	Não							
412330	Santa Cruz de Monte Castelo/PR	Não		Não							
431680	Santa Cruz do Sul/RS	Sim	Minas do Leão/RS	Sim	144,49	Sim	90			Não	
412340	Santa Fé/PR	Não		Não		Não				Não	
412350	Santa Helena/PR	Não		Não							
421555	Santa Helena/SC	Sim	Iporã do Oeste/SC	Não	260,66	Sim	< 15Km			Não	

TABELA Co03 - INFORMAÇÕES DIVERSAS SOBRE COLETA DE RESÍDUOS SÓLIDOS

ANO DE
REFERÊNCIA
2009

Município		Remessa de resíduos domiciliares ou públicos p/ outro município		Uso de balança	Serviço terceirizado de Coleta de RDO+RPU			Serviço terceirizado de trasnporte da unidade transbordo à destino final		Serv. terc. de disposição final em aterro	
		Ocor- rência	Município(s) de destino		Valor contratual	Incluído transporte até a und. transbordo ou destino final	Distância média até a unidade	Valor contratual	Distância média até a unidade	Ocorrência de operação do aterro por execução privado	Valor Contratual
Código	Nome/UF				R\$/t	exist.	Km	R\$/t	km	exist.	R\$/t
Região Sul		Co019	Co020	Co021	Co012	Co148	Co150	Co146	Co152	Up060	Up014
412370	Santa Isabel do Ivaí/PR	Não		Não	0,00	Não		0,00	< 15Km	Não	
412382	Santa Lúcia/PR	Não		Não							
431690	Santa Maria/RS	Não		Sim	46,00	Sim	24			Sim	0,00
412395	Santa Mônica/PR	Não		Não							
421560	Santa Rosa de Lima/SC	Sim	Braço do Norte/SC	Sim	58,00	Não			22	Sim	58,00
421565	Santa Rosa do Sul/SC	Sim	Içara/SC	Sim	125,00	Não		0,00	80	Sim	125,00
431720	Santa Rosa/RS	Sim	Tuparendi/RS	Não	0,00	Não		0,00	< 15Km	Sim	42,00
431725	Santa Tereza/RS	Não		Não		Sim	45			Não	
412405	Santa Terezinha de Itaipu/PR	Não		Não	0,00	Não		0,00	< 15Km	Não	
421567	Santa Terezinha/SC	Sim	Mafra/SC	Não							
431700	Santana da Boa Vista/RS	Não		Não							
431710	Santana do Livramento/RS	Sim	São Gabriel/RS	Sim	42,32	Sim	175			Sim	
421569	Santiago do Sul/SC	Sim	Xanxerê/SC	Não	500,00	Sim	70			Não	
431750	Santo Ângelo/RS	Não		Não	0,56	Sim	< 15Km			Sim	9,58
431760	Santo Antônio da Patrulha/RS	Sim	Tramandai/RS	Sim	80,00	Não		61,00	59	Sim	
412410	Santo Antônio da Platina/PR	Não		Não	80,50	Sim	< 15Km			Não	
431770	Santo Antônio das Missões/RS	Sim	Tuparendi/RS	Não	538,46	Sim	170			Sim	0,00
431755	Santo Antônio do Palma/RS	Não		Não							
412430	Santo Antônio do Paraíso/PR	Não		Não							
431775	Santo Antônio do Planalto/RS	Sim	Mormaço/RS	Não	50,00	Sim	250			Sim	
431780	Santo Augusto/RS	Não		Não	0,00	Não		0,00	< 15Km	Não	
431795	Santo Expedito do Sul/RS	Sim	São José do Ouro/RS	Não	332,00	Sim	22			Sim	
412450	Santo Inácio/PR	Não		Sim							
421580	São Bento do Sul/SC	Sim	Mafra/SC	Sim	93,84	Não		39,00	75	Não	
421575	São Bernardino/SC	Sim		Não	106,00	Sim	55			Não	
421590	São Bonifácio/SC	Sim	Biguaçu/SC	Não							
431800	São Borja/RS	Sim	Marau/RS	Sim	78,00	Não		115,00	400	Sim	60,00
421600	São Carlos/SC	Sim	Xanxerê/SC	Não	450,00	Sim	70			Não	
431810	São Francisco de Assis/RS	Não		Não							
421620	São Francisco do Sul/SC	Sim	Brusque/SC	Sim	207,89	Não		119,00	140	Sim	0,00
431830	São Gabriel/RS	Não		Sim	103,00	Sim	< 15Km			Sim	89,00
421630	São João Batista/SC	Não		Sim							
421635	São João do Itaperiú/SC	Sim	Brusque/SC	Sim							
421625	São João do Oeste/SC	Sim	Iporã do Oeste/SC	Não	101,23	Sim	28			Sim	100,00
421640	São João do Sul/SC	Sim	Içara/SC	Não	90,00	Não		90,00	120	Sim	90,00
412510	São João do Triunfo/PR	Sim	São Mateus do Sul/PR	Sim							
412535	São Jorge do Patrocínio/PR	Não		Não							
412520	São Jorge d'Oeste/PR	Sim	Dois Vizinhos/PR	Não	999,00	Sim	< 15Km				
412545	São José das Palmeiras/PR	Não		Não							

TABELA Co03 - INFORMAÇÕES DIVERSAS SOBRE COLETA DE RESÍDUOS SÓLIDOS

ANO DE
REFERÊNCIA
2009

Município		Remessa de resíduos domiciliares ou públicos p/ outro município		Uso de balança	Serviço terceirizado de Coleta de RDO+RPU			Serviço terceirizado de transporte da unidade transbordo à destino final		Serv. terc. de disposição final em aterro	
		Ocorrência	Município(s) de destino		Valor contratual	Incluído transporte até a und. transbordo ou destino final	Distância média até a unidade	Valor contratual	Distância média até a unidade	Ocorrência de operação do aterro por execução privado	Valor Contratual
					R\$/t	exist.	Km	R\$/t	km		exist.
Código	Nome/UF				Co012	Co148	Co150	Co146	Co152	Up060	Up014
Região Sul		Co019	Co020	Co021							
421670	São José do Cedro/SC	Sim	Maravilha/SC	Não		Sim	90			Não	
431846	São José do Herval/RS	Sim	Mormaço/RS	Não	265,67	Sim	45			Sim	
431848	São José do Hortêncio/RS	Sim	Minas do Leão/RS	Sim	152,00	Sim	300			Não	
431849	São José do Inhacorá/RS	Sim	Três de Maio/RS	Sim							
431850	São José do Norte/RS	Não		Não							
431860	São José do Ouro/RS	Não		Não							
431861	São José do Sul/RS	Sim	Minas do Leão/RS	Não	641,25	Sim	65			Sim	
431862	São José dos Ausentes/RS	Sim		Não		Sim	250				
412550	São José dos Pinhais/PR	Sim	Curitiba/PR	Sim	87,20	Sim	60			Sim	
421660	São José/SC	Sim	Biguaçu/SC	Sim	94,60	Sim	< 15Km			Sim	93,00
431870	São Leopoldo/RS	Não		Sim	95,32	Sim	< 15Km			Sim	77,00
431880	São Lourenço do Sul/RS	Não		Não							
412555	São Manoel do Paraná/PR	Não		Não							
431900	São Marcos/RS	Não		Não	13,92	Sim	< 15Km				
421710	São Martinho/SC	Sim	Laguna/SC	Sim	80,00	Não		0,00	70	Não	
412560	São Mateus do Sul/PR	Não		Sim	209,60	Sim	< 15Km			Sim	0,00
431915	São Miguel das Missões/RS	Sim	Palmeira das Missões/RS	Não	252,83	Sim	180			Sim	0,00
412570	São Miguel do Iguaçu/PR	Não		Não						Sim	131,00
421720	São Miguel do Oeste/SC	Sim	Anchieta/SC	Sim	133,33	Sim	62			Sim	0,00
431920	São Nicolau/RS	Sim	Palmeira das Missões/RS	Não	20,00	Não		15,00	180	Sim	0,00
431930	São Paulo das Missões/RS	Sim	Tuparendi/RS	Não	300,34	Sim	75			Não	
421725	São Pedro de Alcântara/SC	Sim	Biguaçu/SC	Não							
431940	São Pedro do Sul/RS	Sim	Santa Maria/RS	Sim	141,42	Sim	40			Sim	33,00
431950	São Sebastião do Cai/RS	Sim	Minas do Leão/RS	Não	131,92	Sim	120			Sim	0,00
431960	São Sepé/RS	Sim	Santa Maria/RS	Sim		Sim	70			Não	
412610	São Tomé/PR	Sim	Cianorte/PR	Sim						Sim	80,00
431971	São Valentim do Sul/RS	Sim	Guaporé/RS	Não	71,96	Sim	< 15Km			Não	
412620	Sapopema/PR	Não		Não	0,00	Não			< 15Km	Não	
412627	Saudade do Iguaçu/PR	Não		Não	203,95	Sim	< 15Km			Sim	
421740	Schroeder/SC	Sim	Mafra/SC	Sim							
432023	Sede Nova/RS	Sim	Bom Progresso/RS	Sim		Não			22	Sim	
432026	Segredo/RS	Não		Não							
432030	Selbach/RS	Sim	Marau/RS	Não	128,39	Sim	120			Não	
412630	Sengés/PR	Não		Não							
432035	Sentinela do Sul/RS	Sim	Minas do Leão/RS	Não	86,45	Sim	200			Sim	0,00
432040	Serafina Corrêa/RS	Sim	Marau/RS		173,36	Sim	50			Sim	
421755	Serra Alta/SC	Não		Não	160,00	Sim	< 15Km			Sim	40,00
412635	Serranópolis do Iguaçu/PR	Não		Não							
432050	Sertão/RS	Sim	Marau/RS	Não	489,65	Sim	60			Não	

TABELA Co03 - INFORMAÇÕES DIVERSAS SOBRE COLETA DE RESÍDUOS SÓLIDOS

ANO DE
REFERÊNCIA
2009

Município		Remessa de resíduos domiciliares ou públicos p/ outro município		Uso de balança	Serviço terceirizado de Coleta de RDO+RPU			Serviço terceirizado de transporte da unidade transbordo à destino final		Serv. terc. de disposição final em aterro	
		Ocor- rência	Município(s) de destino		Valor contratual	Incluído transporte até a und. transbordo ou destino final	Distância média até a unidade	Valor contratual	Distância média até a unidade	Ocorrência de operação do aterro por execução privado	Valor Contratual
Código	Nome/UF				R\$/t	exist.	Km	R\$/t	km		
Região Sul		Co019	Co020	Co021	Co012	Co148	Co150	Co146	Co152	Up060	Up014
432060	Severiano de Almeida/RS	Não		Não						Não	
421760	Siderópolis/SC	Sim	Içara/SC	Não	1,71	Não				Sim	65,00
432065	Silveira Martins/RS	Sim	Santa Maria/RS	Não	70,00	Não			40	Não	
432067	Sinimbu/RS	Sim	Minas do Leão/RS	Sim	373,33	Sim	140			Sim	0,00
412660	Siqueira Campos/PR	Não		Não							
432070	Sobradinho/RS	Sim	Minas do Leão/RS	Não	132,34	Sim	280			Sim	30,00
432080	Soledade/RS	Sim	Espumoso/RS	Não	179,87	Sim	23			Não	
412665	Sulina/PR	Não		Sim	999,99	Sim	< 15Km			Não	
421780	Taió/SC	Sim	Otacílio Costa/SC	Sim	196,00	Sim	40			Não	
412667	Tamarana/PR	Não		Não	0,00					Não	
421790	Tangará/SC	Sim	Piratuba/SC	Sim	195,69	Sim	110			Não	
412680	Tapejara/PR	Não		Não		Não				Não	
432100	Tapera/RS	Sim	Marau/RS	Sim	0,00	Não		0,00	< 15Km	Não	
432110	Tapes/RS	Não		Não		Não					
432132	Taquaruçu do Sul/RS	Sim	Seberi/RS	Sim	146,72	Sim	< 15Km			Sim	65,00
432135	Tavares/RS	Sim	Tramandai/RS	Não	401,07	Não			< 15Km	Não	
412700	Teixeira Soares/PR	Não		Não	0,00	Não		0,00	< 15Km	Não	
412720	Terra Boa/PR	Não		Não							
432143	Terra de Areia/RS	Não		Não	600,00	Sim	< 15Km			Sim	0,00
421810	Timbé do Sul/SC	Não		Não							
421820	Timbó/SC	Não		Sim							
432150	Torres/RS	Sim	Içara/SC	Sim							
421830	Três Barras/SC	Sim	Maíra/SC	Não	305,54	Sim	50			Sim	
432166	Três Cachoeiras/RS	Sim	Içara/SC	Não	184,61	Sim	117			Sim	0,00
432183	Três Forquilhas/RS	Sim	Morrinhos do Sul/RS	Não	0,00	Não		0,00	41	Sim	40,00
432185	Três Palmeiras/RS										
432190	Três Passos/RS	Sim	Bom Progresso/RS	Sim	4,95	Sim	19			Sim	78,00
421835	Treviso/SC	Sim	Urussanga/SC	Sim							
421840	Treze de Maio/SC	Sim	Capivari de Baixo/SC; Içara/SC	Sim							
421850	Treze Tilias/SC	Sim	Erval Velho/SC	Não							
432195	Trindade do Sul/RS	Não		Não	90,74	Sim	< 15Km			Sim	8,00
432200	Triunfo/RS	Sim	Minas do Leão/RS	Sim						Sim	
421860	Trombudo Central/SC	Sim	Otacílio Costa/SC	Sim	200,00	Sim	80			Não	
421870	Tubarão/SC	Sim	Laguna/SC	Sim	71,89	Sim	17			Sim	78,00
432210	Tucunduva/RS	Sim	Tuparendi/RS	Não		Sim	< 15Km			Sim	
421875	Tunápolis/SC	Sim	Iporã do Oeste/SC	Não	212,00	Sim	17			Sim	173,00
432215	Tunas/RS	Sim	Minas do Leão/RS	Não	705,66	Sim	250			Sim	44,00
432220	Tupanciretã/RS	Não		Não	932,57	Sim	< 15Km			Não	
432225	Tupandi/RS	Não		Não	221,66	Sim	170			Sim	0,00

TABELA Co03 - INFORMAÇÕES DIVERSAS SOBRE COLETA DE RESÍDUOS SÓLIDOS

ANO DE
REFERÊNCIA
2009

Município		Remessa de resíduos domiciliares ou públicos p/ outro município		Uso de balança	Serviço terceirizado de Coleta de RDO+RPU			Serviço terceirizado de trasnporte da unidade transbordo à destino final		Serv. terc. de disposição final em aterro	
		Ocor- rência	Município(s) de destino		Valor contratual	Incluído transporte até a und. transbordo ou destino final	Distância média até a unidade	Valor contratual	Distância média até a unidade	Ocorrência de operação do aterro por execução privado	Valor Contratual
Código	Nome/UF					R\$/t	exist.	Km	R\$/t	km	exist.
Região Sul		Co019	Co020	Co021	Co012	Co148	Co150	Co146	Co152	Up060	Up014
432230	Tuparendi/RS	Sim	Palmeira das Missões/RS	Não	100,62	Sim	160			Sim	0,00
412796	Turvo/PR	Não		Não	0,00	Sim	< 15Km			Não	
432234	Ubiretama/RS	Não		Sim							
432235	União da Serra/RS	Sim	Caxias do Sul/RS; Marau/RS	Não	0,00	Sim	45			Sim	0,00
412820	União da Vitória/PR	Não		Não	90,89	Sim	30			Não	
421885	União do Oeste/SC	Sim	Xanxerê/SC								
412830	Uniflor/PR	Não		Não	940,00	Sim	< 15Km			Não	
432240	Uruguaiana/RS	Não		Sim	0,00						
421895	Urupema/SC	Sim	Otacílio Costa/SC	Não		Não		177,00	90	Sim	177,00
421900	Urussanga/SC	Não		Sim							
432250	Vacaria/RS	Não		Não	0,00	Sim	< 15Km			Sim	0,00
432255	Vanini/RS	Sim	Marau/RS	Não	82,23	Sim	60			Sim	
421910	Vargeão/SC	Sim	Xaxim/SC	Não	265,00	Sim	70			Não	
432260	Venâncio Aires/RS	Sim	Minas do Leão/RS	Sim	96,97	Sim	170			Sim	47,00
412853	Ventania/PR	Não		Não	0,00	Não		0,00	< 15Km	Não	
412855	Vera Cruz do Oeste/PR	Não		Não	469,81	Sim	< 15Km			Não	
432285	Vespasiano Correa/RS	Sim	Minas do Leão/RS	Não	100,83	Sim	210			Não	
432290	Viadutos/RS	Sim	Chapecó/SC; Marau/RS; Paulo Bento/RS	Não	282,50	Não		48,00	35	Não	
432310	Vicente Dutra/RS	Sim	Seberi/RS	Sim	750,00	Sim	50			Não	
421930	Videira/SC	Não		Sim	125,57	Sim	26			Não	
432335	Vila Lângaro/RS	Sim	Santa Cecília do Sul/RS	Sim	344,00	Não		0,00	15	Sim	344,00
412850	Wenceslau Braz/PR	Não		Não	76,86	Sim	< 15Km			Não	

TABELA Co04a

INFORMAÇÕES SOBRE VEÍCULOS DE AGENTES PÚBLICOS
NA COLETA DE RESÍDUOS SÓLIDOS DOMICILIARES E PÚBLICOS

**TABELA Co04a - INFORMAÇÕES SOBRE VEÍCULOS DE AGENTES PÚBLICOS
NA COLETA DE RESÍDUOS SÓLIDOS DOMICILIARES E PÚBLICOS**

ANO DE
REFERÊNCIA
2009

Município	Quantidade de veículos de agentes públicos, por idade, em anos																	
	Caminhão compactador			Cam. bascul. carroceria ou baú			Caminhões poliguindaste			Trator agrícola com reboque			Tração animal			Embarcações		
	Até 5	6 a 10	Mais de 10	Até 5	6 a 10	Mais de 10	Até 5	6 a 10	Mais de 10	Até 5	6 a 10	Mais de 10	Até 5	6 a 10	Mais de 10	Até 5	6 a 10	Mais de 10
	unidade	unidade	unidade	unidade	unidade	unidade	unidade	unidade	unidade	unidade	unidade	unidade	unidade	unidade	unidade	unidade	unidade	unidade
Código Nome/UF	Co054	Co055	Co056	Co063	Co064	Co065	Co072	Co073	Co074	Co081	Co082	Co083	Co090	Co091	Co092	Co155	Co156	Co157
Região Sul																		
420010 Abelardo Luz/SC	0	0	0															
420020 Agrolândia/SC	0	0	0	0	0	1												
420030 Agronômica/SC	0	0	0															
420040 Água Doce/SC	0	0	0															
430005 Água Santa/RS				0	0	1												
420050 Águas de Chapecó/SC	0	0	0	1	3	0	0	0	0	0	0	1	0	0	0	0	0	0
420055 Águas Frias/SC	0	0	0	0	1	0												
420060 Águas Mornas/SC				0	1	0												
430010 Agudo/RS	0	2	0															
430020 Ajuricaba/RS				2	0	1												
430030 Alecrim/RS				0	0	23												
430040 Alegrete/RS	1	0	3	0	0	0	0	0	0	0	0	0	0	0	0	0	0	0
430045 Alegria/RS				0	0	0												
430050 Alpestre/RS				1	0	0												
430055 Alto Alegre/RS				0	0	1												
420075 Alto Bela Vista/SC	0	0	0															
412862 Alto Paraíso/PR	0	0	0	0	0	1	0	0	0	0	1	1	0	0	0	0	0	0
410060 Alto Paraná/PR	0	0	1	0	0	1				0	2	0						
410070 Alto Piquiri/PR	0	0	1	0	0	1	0	0	0	0	0	3	0	0	0	0	0	0
410050 Altônia/PR	1	0	0	0	0	2				0	0	1				1	0	0
430060 Alvorada/RS																		
410090 Amaporã/PR																		
430064 Ametista do Sul/RS				1	0	0												
410105 Anahy/PR										1	0	0						
410110 Andirá/PR	0	0	3	0	0	1												
410115 Ângulo/PR	0	0	1	0	0	1	0	0	0	0	2	0	0	0	0	0	0	0
420110 Anitápolis/SC				1	0	1												
410120 Antonina/PR																		
430080 Antônio Prado/RS	0	0	0	0	0	0												
420125 Apiúna/SC	0	1	0	0	1	0												
410140 Apucarana/PR	0	0	0															
410150 Arapongas/PR	0	0	3	0	0	1	0	0	1	0	0	1						
430087 Araricá/RS				1	0	0												
410180 Araucária/PR	0	0	0	0	0	0	0	0	0	0	0	0	0	0	0	0	0	0
420150 Armazém/SC				0	0	1												
430100 Arroio do Meio/RS				1	0	3				0	1	0						
430107 Arroio do Padre/RS																		
430130 Arroio Grande/RS	0	0	0	0	3	0												
420160 Arroio Trinta/SC	0	0	0	0	0	1	0	0	0	0	0	0	0	0	0	0	0	0

**TABELA Co04a - INFORMAÇÕES SOBRE VEÍCULOS DE AGENTES PÚBLICOS
NA COLETA DE RESÍDUOS SÓLIDOS DOMICILIARES E PÚBLICOS**

ANO DE
REFERÊNCIA
2009

Município	Quantidade de veículos de agentes públicos, por idade, em anos																	
	Caminhão compactador			Cam. bascul. carroceria ou baú			Caminhões poliguindaste			Trator agrícola com reboque			Tração animal			Embarcações		
	Até 5	6 a 10	Mais de 10	Até 5	6 a 10	Mais de 10	Até 5	6 a 10	Mais de 10	Até 5	6 a 10	Mais de 10	Até 5	6 a 10	Mais de 10	Até 5	6 a 10	Mais de 10
	unidade	unidade	unidade	unidade	unidade	unidade	unidade	unidade	unidade	unidade	unidade	unidade	unidade	unidade	unidade	unidade	unidade	unidade
Código Nome/UF	Co054	Co055	Co056	Co063	Co064	Co065	Co072	Co073	Co074	Co081	Co082	Co083	Co090	Co091	Co092	Co155	Co156	Co157
Região Sul																		
430140 Arvorezinha/RS				0	0	1												
420170 Ascurra/SC				0	0	1												
410210 Astorga/PR	1	0	1	0	0	1				1	1	0						
430155 Áurea/RS				0	0	1												
420190 Aurora/SC	0	0	0															
430160 Bagé/RS	0	0	0	3	0	2				0	0	1						
420200 Balneário Camboriú/SC	0	0	0	6	4	12	0	0	0	2	2	1						
430163 Balneário Pinhal/RS	0	0	0							0	0	0	0	0	0	0	0	0
420208 Bandeirante/SC	0	0	0	0	0	0	0	0	0	0	0	0	0	0	0	0	0	0
410250 Barbosa Ferraz/PR																		
430185 Barra do Guarita/RS	0	0	0	0	0	0	0	0	0	0	0	0	0	0	0	0	0	0
430187 Barra do Quaraí/RS				0	0	1												
430192 Barra do Rio Azul/RS							0	0	0									
410260 Barracão/PR																		
430200 Barros Cassal/RS	0	0	0	0	0	0				0	0	1						
410275 Bela Vista da Caroba/PR	0	0	0															
410280 Bela Vista do Paraíso/PR																		
420213 Bela Vista do Toldo/SC				0	1	0												
420220 Benedito Novo/SC				0	0	1												
430210 Bento Gonçalves/RS	0	0	0	0	0	0												
410290 Bituruna/PR	0	0	1	0	0	1	0	0	0	0	0	0	0	0	0	0	0	0
410302 Boa Esperança do Iguaçu/PR	0	0	0	0	0	0	0	0	0	0	0	0	0	0	0	0	0	0
410304 Boa Ventura de São Roque/PR				0	0	1												
430215 Boa Vista das Missões/RS				0	0	1				1	0	0						
410310 Bocaiúva do Sul/PR	1	0	0	1	0	0												
420257 Bom Jesus do Oeste/SC				0	0	0												
410315 Bom Jesus do Sul/PR	0	0	0															
430230 Bom Jesus/RS	0	0	0															
430235 Bom Princípio/RS	0	1	0															
420260 Bom Retiro/SC				0	0	1												
420245 Bombinhas/SC	0	0	0															
410330 Borrazópolis/PR				0	1	2												
430250 Bossoroca/RS	0	0	1	0	0	1												
430258 Bozano/RS	0	0	0	0	0	0	0	0	0	0	0	0	0	0	0	0	0	0
420280 Braço do Norte/SC	0	0	0	0	0	0				0	1	0						
420285 Braço do Trombudo/SC	0	0	0	0	0	1	0	0	0	0	0	0	0	0	0	0	0	0
410335 Braganey/PR	0	0	1	0	0	1												
420290 Brusque/SC	0	0	0	0	0	4	0	0	0									
420300 Caçador/SC	0	0	0	0	1	0				0	0	1						

**TABELA Co04a - INFORMAÇÕES SOBRE VEÍCULOS DE AGENTES PÚBLICOS
NA COLETA DE RESÍDUOS SÓLIDOS DOMICILIARES E PÚBLICOS**

ANO DE
REFERÊNCIA
2009

Município	Quantidade de veículos de agentes públicos, por idade, em anos																	
	Caminhão compactador			Cam. bascul. carroceria ou baú			Caminhões poliguindaste			Trator agrícola com reboque			Tração animal			Embarcações		
	Até 5	6 a 10	Mais de 10	Até 5	6 a 10	Mais de 10	Até 5	6 a 10	Mais de 10	Até 5	6 a 10	Mais de 10	Até 5	6 a 10	Mais de 10	Até 5	6 a 10	Mais de 10
	unidade	unidade	unidade	unidade	unidade	unidade	unidade	unidade	unidade	unidade	unidade	unidade	unidade	unidade	unidade	unidade	unidade	unidade
Código Nome/UF	Co054	Co055	Co056	Co063	Co064	Co065	Co072	Co073	Co074	Co081	Co082	Co083	Co090	Co091	Co092	Co155	Co156	Co157
Região Sul																		
430280 Caçapava do Sul/RS	0	0	0															
430290 Cacequi/RS				0	0	0				0	0	1						
430310 Cachoeirinha/RS	0	0	0	0	2	1	0	0	0	0	0	1				0	0	0
410345 Cafelândia/PR	0	0	0	0	0	2	0	0	0	0	0	2						
430340 Caiçara/RS				0	0	0												
430350 Camaquã/RS																		
430360 Cambará do Sul/RS	0	0	0	0	0	0												
410370 Cambé/PR	1	4	1	0	0	0	0	0	0									
430367 Campestre da Serra/RS				0	0	0												
410400 Campina Grande do Sul/PR	0	0	3	0	0	2												
410405 Campo Bonito/PR				0	0	0												
410410 Campo do Tenente/PR	0	0	0															
410420 Campo Largo/PR	0	0	0	0	0	0												
430410 Campos Borges/RS				0	0	0				0	1	0						
420360 Campos Novos/SC																		
430420 Candelária/RS	0	0	0	0	0	0												
430430 Cândido Godói/RS	0	0	0							0	0	1						
410442 Cândói/PR	1	0	0															
430440 Canela/RS	0	0	0	0	0	0												
420370 Canelinha/SC				1	0	1												
430450 Canguçu/RS	0	0	2															
430460 Canoas/RS	0	0	0	0	0	0												
410450 Capanema/PR	0	0	0	1	0	4												
420325 Capão Alto/SC	0	0	0	0	0	0	0	0	0									
430466 Capão do Leão/RS	1	1	0															
410460 Capitão Leônidas Marques/PR	0	0	1	0	0	1												
430469 Capitão/RS				0	0	1												
420395 Capivari de Baixo/SC																		
430467 Capivari do Sul/RS				0	0	0				1	0	0						
430471 Caraaí/RS				0	0	1				0	1	0						
430470 Carazinho/RS	4	0	0	0	0	2												
410470 Carlópolis/PR	0	0	0	0	0	0	0	0	0	0	0	0	0	0	0	0	0	0
430490 Casca/RS	0	0	0	0	0	1												
410480 Cascavel/PR	0	0	0	1	0	4				2	0	1						
430495 Caseiros/RS	0	0	0	0	0	1												
410490 Castro/PR	0	0	0	0	0	1	0	0	0	0	0	1						
420400 Catanduvas/SC				0	1	2				0	1	0						
430500 Catuípe/RS	0	1	0							1	0	1						
420410 Caxambu do Sul/SC	0	0	0	0	0	1												

**TABELA Co04a - INFORMAÇÕES SOBRE VEÍCULOS DE AGENTES PÚBLICOS
NA COLETA DE RESÍDUOS SÓLIDOS DOMICILIARES E PÚBLICOS**

ANO DE
REFERÊNCIA
2009

Município	Quantidade de veículos de agentes públicos, por idade, em anos																	
	Caminhão compactador			Cam. bascul. carroceria ou baú			Caminhões poliguindaste			Trator agrícola com reboque			Tração animal			Embarcações		
	Até 5	6 a 10	Mais de 10	Até 5	6 a 10	Mais de 10	Até 5	6 a 10	Mais de 10	Até 5	6 a 10	Mais de 10	Até 5	6 a 10	Mais de 10	Até 5	6 a 10	Mais de 10
	unidade	unidade	unidade	unidade	unidade	unidade	unidade	unidade	unidade	unidade	unidade	unidade	unidade	unidade	unidade	unidade	unidade	unidade
Código Nome/UF	Co054	Co055	Co056	Co063	Co064	Co065	Co072	Co073	Co074	Co081	Co082	Co083	Co090	Co091	Co092	Co155	Co156	Co157
Região Sul																		
430510 Caxias do Sul/RS	0	0	0	0	0	1	0	0	0	0	0	1						
430512 Cerrito/RS	1	0	0															
420419 Chapadão do Lageado/SC				0	0	1												
420420 Chapecó/SC	0	0	0															
430535 Charqueadas/RS																		
430537 Charrua/RS				0	0	2												
410540 Chopinzinho/PR				1	0	1												
430543 Chui/RS	0	0	1	0	0	1				0	0	1						
410550 Cianorte/PR	1	0	0	0	0	2	0	0	0	0	0	3	0	0	0	0	0	0
410560 Cidade Gaúcha/PR	1	0	0	1	0	0	1	0	0	2	0	0						
430550 Ciriaco/RS	0	0	0	0	0	1	0	0	0	0	0	0	0	0	0	0	0	0
420425 Cocal do Sul/SC	1	1	0															
430558 Colinas/RS				0	0	1												
410580 Colombo/PR	0	0	0															
410590 Colorado/PR				0	0	2				0	1	0						
420430 Concórdia/SC	0	0	0															
430570 Condor/RS																		
410610 Conselheiro Mairinck/PR				0	0	2				0	0	1						
430583 Coqueiro Baixo/RS				0	1	0												
430585 Coqueiros do Sul/RS				2	0	0												
410640 Cornélio Procópio/PR	4	2	0	5	2	0				3	2	0				0	0	0
420440 Coronel Freitas/SC	0	0	0	0	0	1				0	0	1						
420445 Coronel Martins/SC	0	0	0	1	0	0												
430593 Coronel Pilar/RS																		
410650 Coronel Vivida/PR	0	0	0	0	0	0				0	0	0						
420450 Corupá/SC	0	1	0															
420460 Criciúma/SC	0	0	0															
430605 Cristal/RS	0	0	0															
430610 Cruz Alta/RS																		
410660 Cruzeiro do Oeste/PR	3	0	0	2	2	1	0	0	0	0	1	0	0	0	0	0	0	0
410685 Cruzmaltina/PR																		
410690 Curitiba/PR	0	0	0	0	0	0	0	0	0	0	0	0				0	0	0
420480 Curitibaanos/SC	0	0	0															
430632 Derrubadas/RS				0	0	0												
430635 Dezesseis de Novembro/RS																		
410712 Diamante do Sul/PR										1	0	0						
410715 Diamante D'Oeste/PR				0	0	1				0	0	1						
420500 Dionísio Cerqueira/SC	0	0	0															
430642 Dois Irmãos das Missões/RS																		

TABELA Co04a - INFORMAÇÕES SOBRE VEÍCULOS DE AGENTES PÚBLICOS
NA COLETA DE RESÍDUOS SÓLIDOS DOMICILIARES E PÚBLICOS

ANO DE
REFERÊNCIA
2009

Município		Quantidade de veículos de agentes públicos, por idade, em anos																		
		Caminhão compactador			Cam. bascul. carroceria ou baú			Caminhões poliguindaste			Trator agrícola com reboque			Tração animal			Embarcações			
		Até 5	6 a 10	Mais de 10	Até 5	6 a 10	Mais de 10	Até 5	6 a 10	Mais de 10	Até 5	6 a 10	Mais de 10	Até 5	6 a 10	Mais de 10	Até 5	6 a 10	Mais de 10	
Código	Nome/UF	unidade	unidade	unidade	unidade	unidade	unidade	unidade	unidade	unidade	unidade	unidade	unidade	unidade	unidade	unidade	unidade	unidade	unidade	
Região Sul		Co054	Co055	Co056	Co063	Co064	Co065	Co072	Co073	Co074	Co081	Co082	Co083	Co090	Co091	Co092	Co155	Co156	Co157	
430640	Dois Irmãos/RS	1	1	1	0	0	0	0	0	0	0	0	0	0	0	0	0	0	0	
430650	Dom Feliciano/RS				0	0	1													
430660	Dom Pedrito/RS	0	0	0	0	0	0													
420510	Dona Emma/SC	0	0	0	1	0	2				0	0	1							
430670	Dona Francisca/RS																			
430673	Doutor Mauricio Cardoso/RS	0	0	0																
420515	Doutor Pedrinho/SC																			
430675	Doutor Ricardo/RS	0	0	0	0	0	1	0	0	0	0	0	0	0	0	0	0	0	0	
430680	Encantado/RS																			
430690	Encruzilhada do Sul/RS																			
420517	Entre Rios/SC				0	0	0													
430693	Entre-Ijuís/RS																			
430697	Erebango/RS				0	0	1													
430700	Erechim/RS	0	0	0	0	0	1	0	0	0	0	0	0	0	0	0	0	0	0	
420519	Ermo/SC	0	0	0	0	0	1	0	0	0	0	0	0	0	0	0	0	0	0	
430705	Ernestina/RS	0	1	0																
430720	Erval Grande/RS	0	0	0	0	0	1	0	0	0	0	0	0				0	0	0	
430730	Erval Seco/RS				0	0	2													
420520	Erval Velho/SC	0	0	0	0	0	1													
430745	Esperança do Sul/RS				0	0	1													
430750	Espumoso/RS	0	0	0																
430760	Estância Velha/RS	0	0	0	0	0	0													
430781	Estrela Velha/RS				0	1	0													
430780	Estrela/RS																			
430786	Fagundes Varela/RS	0	0	0																
410755	Farol/PR	0	1	0	0	0	1				0	0	0	0	0	0	0	0	0	
430790	Farroupilha/RS	0	0	0	0	0	0	0	0	0	0	0	0	0	0	0	0	0	0	
430800	Faxinal do Soturno/RS				0	0	0				1	0	0							
410760	Faxinal/PR	0	1	0																
430805	Faxinalzinho/RS				0	0	1													
410765	Fazenda Rio Grande/PR	0	0	0																
430810	Feliz/RS	0	0	0	0	1	0	0	0	0	0	0	0	0	0	0	0	0	0	
410770	Fênix/PR	0	0	1	0	1	0													
430820	Flores da Cunha/RS	0	0	0	0	0	0	0	0	0	0	0	2	0	0	0	0	0	0	
410790	Floresta/PR	0	1	0	0	0	0	0	0	0	0	0	1	0	0	0	0	0	0	
420540	Florianópolis/SC	10	7	25	4	2	18	0	0	3										
430840	Formigueiro/RS	0	0	0							0	1	0							
410820	Formosa do Oeste/PR	0	1	0							1	0	0							
420543	Formosa do Sul/SC	0	0	0																

**TABELA Co04a - INFORMAÇÕES SOBRE VEÍCULOS DE AGENTES PÚBLICOS
NA COLETA DE RESÍDUOS SÓLIDOS DOMICILIARES E PÚBLICOS**

ANO DE
REFERÊNCIA
2009

Município		Quantidade de veículos de agentes públicos, por idade, em anos																		
		Caminhão compactador			Cam. bascul. carroceria ou baú			Caminhões poliguindaste			Trator agrícola com reboque			Tração animal			Embarcações			
		Até 5	6 a 10	Mais de 10	Até 5	6 a 10	Mais de 10	Até 5	6 a 10	Mais de 10	Até 5	6 a 10	Mais de 10	Até 5	6 a 10	Mais de 10	Até 5	6 a 10	Mais de 10	
Código	Nome/UF	unidade	unidade	unidade	unidade	unidade	unidade	unidade	unidade	unidade	unidade	unidade	unidade	unidade	unidade	unidade	unidade	unidade	unidade	
Região Sul		Co054	Co055	Co056	Co063	Co064	Co065	Co072	Co073	Co074	Co081	Co082	Co083	Co090	Co091	Co092	Co155	Co156	Co157	
420545	Forquilha/SC	1	0	0	0	1	0													
410830	Foz do Iguaçu/PR	0	0	0	0	0	1													
420550	Fraiburgo/SC	0	0	0																
410840	Francisco Beltrão/PR	0	0	5	0	0	1													
420555	Frei Rogério/SC				0	2	0													
420560	Galvão/SC																			
430860	Garibaldi/RS																			
430865	Garruchos/RS				0	1	0													
420580	Garuva/SC	0	0	1	0	1	0										0	1	0	
420590	Gaspar/SC	0	0	0	0	0	0	0	0	0										
430880	General Câmara/RS	0	0	1																
410850	General Carneiro/PR	0	0	1	0	0	1	0	0	0	0	0	0	0	0	0	0	0	0	
420600	Governador Celso Ramos/SC	0	1	1																
430912	Gramado dos Loureiros/RS				0	0	1													
420610	Grão Pará/SC				0	0	1													
430920	Gravataí/RS	0	0	0	0	2	0	0	0	0	0	0	0	0	0	0	0	0	0	
430925	Guabiju/RS				0	0	1				0	0	1							
430930	Guaíba/RS	0	0	0	0	2	1	0	0	0	0	2	0							
410880	Guairá/PR	1	3	0	4	0	0													
410890	Guairaçu/PR	0	0	0	0	0	0	0	0	0	0	0	2	0	0	0	0	0	0	
410900	Guapirama/PR	1	0	0							0	0	1							
430940	Guaporé/RS	0	0	0				0	0	0										
410910	Guaporema/PR																			
420650	Guaramirim/SC	3	0	0																
430950	Guarani das Missões/RS	0	1	0	0	1	0	0	0	0	0	0	0	0	0	0	0	0	0	
410940	Guarapuava/PR	0	4	4	0	0	0	0	0	0	0	0	0	0	0	0	0	0	0	
420670	Herval d'Oeste/SC	0	0	0	0	0	1													
430965	Hulha Negra/RS				0	0	2													
430980	Ibiaçá/RS				0	1	0													
420680	Ibicaré/SC	0	0	0																
410980	Ibiporã/PR	0	0	0	0	0	0	0	0	0	0	0	0	0	0	0	0	0	0	
430990	Ibiraiaras/RS																			
420690	Ibirama/SC	0	0	0	0	0	0													
431000	Ibirubá/RS				0	0	1													
420700	Içara/SC	0	0	0																
410990	Icaraima/PR	1	0	0	1	0	0	0	0	0	2	0	0	0	0	0	0	0	0	
431010	Igrejinha/RS	0	0	0	0	2	0				0	1	0							
411005	Iguatu/PR	0	0	0	0	0	0	0	0	0	1	0	0	0	0	0	0	0	0	
431020	Ijuí/RS	0	0	0	0	0	0	0	0	0	0	0	0	0	0	0	0	0	0	

TABELA Co04a - INFORMAÇÕES SOBRE VEÍCULOS DE AGENTES PÚBLICOS
NA COLETA DE RESÍDUOS SÓLIDOS DOMICILIARES E PÚBLICOS

ANO DE
REFERÊNCIA
2009

Município		Quantidade de veículos de agentes públicos, por idade, em anos																	
		Caminhão compactador			Cam. bascul. carroceria ou baú			Caminhões poliguindaste			Trator agrícola com reboque			Tração animal			Embarcações		
		Até 5	6 a 10	Mais de 10	Até 5	6 a 10	Mais de 10	Até 5	6 a 10	Mais de 10	Até 5	6 a 10	Mais de 10	Até 5	6 a 10	Mais de 10	Até 5	6 a 10	Mais de 10
		unidade	unidade	unidade	unidade	unidade	unidade	unidade	unidade	unidade	unidade	unidade	unidade	unidade	unidade	unidade	unidade	unidade	unidade
Código	Nome/UF	Co054	Co055	Co056	Co063	Co064	Co065	Co072	Co073	Co074	Co081	Co082	Co083	Co090	Co091	Co092	Co155	Co156	Co157
Região Sul		Co054	Co055	Co056	Co063	Co064	Co065	Co072	Co073	Co074	Co081	Co082	Co083	Co090	Co091	Co092	Co155	Co156	Co157
431030	Ilópolis/RS				1	0	0												
420720	Imarui/SC	0	0	0	0	2	1												
431033	Imbé/RS	0	0	0															
420730	Imbituba/SC	0	0	0	1	0	3				0	0	1						
420740	Imbuia/SC				0	0	0												
431036	Imigrante/RS	0	0	0	2	0	0												
411020	Inácio Martins/PR																		
420757	Iomerê/SC	0	0	0	0	1	0												
420760	Ipira/SC	0	0	0	1	1	0												
431046	Ipiranga do Sul/RS				0	0	1												
420770	Ipumirim/SC	0	0	0	0	0	1												
431050	Irai/RS				0	2	1												
420780	Irani/SC	0	0	0															
411070	Irati/PR	1	2	1															
411080	Iretama/PR	1	0	0	0	0	1				0	0	1						
420790	Irineópolis/SC																		
420800	Itá/SC	0	0	0															
411090	Itaguajé/PR	0	0	1	0	0	2				0	0	2						
420810	Itaíópolis/SC	0	0	0															
420820	Itajai/SC	0	0	0															
411110	Itambé/PR	1	0	0	0	0	1				0	0	1						
420830	Itapema/SC	0	0	0	1	0	0	0	0	0	2	0	0				0	0	0
420840	Itapiranga/SC				0	0	0												
431060	Itaqui/RS	0	0	2	0	0	2												
431065	Itati/RS	0	0	0							0	0	0	0	0	0	0	0	0
420850	Ituporanga/SC	0	1	1										0	0	1			
411160	Ivatuba/PR	0	0	1	0	0	1				0	0	1						
431080	Ivoti/RS																		
420860	Jaborá/SC																		
431085	Jaboticaba/RS				1	0	0												
411180	Jacarezinho/PR	0	0	3	1	1	0				0	0	2						
420870	Jacinto Machado/SC	0	1	0															
431110	Jaguari/RS	1	0	0															
411210	Jandaia do Sul/PR	5	0	0							1	0	0						
411230	Japira/PR	1	0	0	0	1	0	0	0	1	0	0	1						
411240	Japurá/PR	0	1	0	0	1	0				0	1	0						
420890	Jaraguá do Sul/SC	0	0	0	0	0	2	0	0	1	0	0	0	0	0	0	0	0	0
411260	Jardim Olinda/PR				0	0	1				0	0	1						
420895	Jardinópolis/SC																		

**TABELA Co04a - INFORMAÇÕES SOBRE VEÍCULOS DE AGENTES PÚBLICOS
NA COLETA DE RESÍDUOS SÓLIDOS DOMICILIARES E PÚBLICOS**

 ANO DE
REFERÊNCIA
2009

Município	Quantidade de veículos de agentes públicos, por idade, em anos																	
	Caminhão compactador			Cam. bascul. carroceria ou baú			Caminhões poliguindaste			Trator agrícola com reboque			Tração animal			Embarcações		
	Até 5	6 a 10	Mais de 10	Até 5	6 a 10	Mais de 10	Até 5	6 a 10	Mais de 10	Até 5	6 a 10	Mais de 10	Até 5	6 a 10	Mais de 10	Até 5	6 a 10	Mais de 10
	unidade	unidade	unidade	unidade	unidade	unidade	unidade	unidade	unidade	unidade	unidade	unidade	unidade	unidade	unidade	unidade	unidade	unidade
Código Nome/UF	Co054	Co055	Co056	Co063	Co064	Co065	Co072	Co073	Co074	Co081	Co082	Co083	Co090	Co091	Co092	Co155	Co156	Co157
Região Sul																		
420900 Joaçaba/SC	0	0	0	0	0	0	0	0	0	0	0	0	0	0	0	0	0	0
411295 Juranda/PR	1	0	0	0	1	0				0	1	0						
411300 Jussara/PR	1	0	0	0	1	0				1	1	0						
420920 Lacerdópolis/SC																		
420930 Lages/SC	0	0	0	1	0	0	0	0	0	1	0	0	0	0	0	0	0	0
431127 Lagoa dos Três Cantos/RS																		
431130 Lagoa Vermelha/RS	0	0	0	0	0	0												
431125 Lagoão/RS	0	0	0	0	0	1	0	0	0	0	0	0	0	0	0	0	0	0
420940 Laguna/SC	0	0	0															
411320 Lapa/PR	0	0	0	2	2	1												
411330 Laranjeiras do Sul/PR																		
420950 Laurentino/SC	0	0	0															
420960 Lauro Muller/SC	0	0	0															
431150 Lavras do Sul/RS	0	0	0	0	0	1	0	0	0	0	0	0	0	0	0	0	0	0
411340 Leopólis/PR				0	0	1				0	1	0						
420985 Lindóia do Sul/SC	0	0	0															
431162 Lindolfo Collor/RS				0	0	0												
431164 Linha Nova/RS	0	0	0	0	0	0	0	0	0	0	0	0	0	0	0	0	0	0
411350 Loanda/PR	1	0	1	3	0	1				0	0	1						
411360 Lobato/PR	0	1	0	0	1	0	0	0	0	0	0	1	0	0	0	0	0	0
411373 Luiziana/PR	1	0	0															
411375 Lunardelli/PR				0	0	1												
411380 Lupionópolis/PR				1	0	1				0	2	1						
421003 Luzerna/SC	0	0	0															
431171 Maçambará/RS				0	1	0												
431170 Machadinho/RS	0	0	0															
421010 Mafra/SC	0	0	0															
411390 Mallet/PR				0	0	2												
411410 Mandaguaçu/PR	0	0	2															
411435 Manfrinópolis/PR																		
411440 Mangueirinha/PR	1	0	1															
431175 Manoel Viana/RS				0	0	2												
431177 Maquiné/RS	0	0	0															
421040 Maracajá/SC	0	0	0	0	0	0	0	0	0	0	0	0	0	0	0	0	0	0
431180 Marau/RS	0	0	0	0	0	0												
421055 Marema/SC	0	0	0															
411470 Maria Helena/PR	0	0	1	0	1	0	0	0	0	0	1	0	1	0	0	0	0	0
411490 Marilândia do Sul/PR	1	0	0	0	0	2												
411520 Maringá/PR	8	5	9	0	1	7	1	0	0	0	1	10	0	0	0	0	0	0

TABELA Co04a - INFORMAÇÕES SOBRE VEÍCULOS DE AGENTES PÚBLICOS
NA COLETA DE RESÍDUOS SÓLIDOS DOMICILIARES E PÚBLICOS

ANO DE
REFERÊNCIA
2009

Município		Quantidade de veículos de agentes públicos, por idade, em anos																	
		Caminhão compactador			Cam. bascul. carroceria ou baú			Caminhões poliguindaste			Trator agrícola com reboque			Tração animal			Embarcações		
		Até 5	6 a 10	Mais de 10	Até 5	6 a 10	Mais de 10	Até 5	6 a 10	Mais de 10	Até 5	6 a 10	Mais de 10	Até 5	6 a 10	Mais de 10	Até 5	6 a 10	Mais de 10
Código	Nome/UF	unidade	unidade	unidade	unidade	unidade	unidade	unidade	unidade	unidade	unidade	unidade	unidade	unidade	unidade	unidade	unidade	unidade	unidade
Região Sul		Co054	Co055	Co056	Co063	Co064	Co065	Co072	Co073	Co074	Co081	Co082	Co083	Co090	Co091	Co092	Co155	Co156	Co157
411530	Mariópolis/PR	0	0	0	1	0	0												
411535	Maripá/PR				0	0	0												
411545	Marquinho/PR										1	0	0						
421060	Massaranduba/SC	0	0	1															
411560	Matelândia/PR	0	0	2															
431217	Mato Queimado/RS				0	0	0												
421070	Matos Costa/SC				0	1	0												
411575	Mauá da Serra/PR				1	0	0				1	0	0						
431220	Maximiliano de Almeida/RS				0	0	1												
411580	Medianeira/PR	1	0	1	0	0	6												
411585	Mercedes/PR										0	0	1.997						
411590	Mirador/PR										0	0	2						
421085	Mirim Doce/SC	0	0	0															
431235	Montauri/RS	0	0	0															
431238	Monte Belo do Sul/RS	0	0	0															
421110	Monte Castelo/SC				0	1	0												
431240	Montenegro/RS																		
411620	Morretes/PR	0	1	1	0	2	1				0	1	0						
431244	Morrinhos do Sul/RS																		
431245	Morro Redondo/RS																		
431250	Mostardas/RS				1	0	0												
431260	Muçum/RS	0	0	0															
431265	Não-Me-Toque/RS	0	0	0	0	0	0	0	0	0	0	0	0	0	0	0	0	0	0
431267	Nicolau Vergueiro/RS				0	0	0												
431275	Nova Alvorada/RS				0	1	0												
411660	Nova América da Colina/PR				0	0	25												
431290	Nova Bassano/RS																		
431300	Nova Brésia/RS				0	1	0												
431301	Nova Candelária/RS				0	1	0												
411695	Nova Esperança do Sudoeste/PR	0	0	0															
431303	Nova Esperança do Sul/RS				0	0	1												
411690	Nova Esperança/PR	0	0	4							0	0	4						
411700	Nova Fátima/PR																		
431306	Nova Hartz/RS	0	0	1	0	0	2				0	0	1						
421145	Nova Itaberaba/SC																		
411705	Nova Laranjeiras/PR	0	0	0															
411710	Nova Londrina/PR	0	0	1	0	1	2				0	0	2						
411720	Nova Olímpia/PR				1	1	1				1	0	0						
431308	Nova Pádua/RS	0	0	0	0	0	2	0	0	0	0	0	0	0	0	0	0	0	0

**TABELA Co04a - INFORMAÇÕES SOBRE VEÍCULOS DE AGENTES PÚBLICOS
NA COLETA DE RESÍDUOS SÓLIDOS DOMICILIARES E PÚBLICOS**

ANO DE
REFERÊNCIA
2009

Município	Quantidade de veículos de agentes públicos, por idade, em anos																	
	Caminhão compactador			Cam. bascul. carroceria ou baú			Caminhões poliguindaste			Trator agrícola com reboque			Tração animal			Embarcações		
	Até 5	6 a 10	Mais de 10	Até 5	6 a 10	Mais de 10	Até 5	6 a 10	Mais de 10	Até 5	6 a 10	Mais de 10	Até 5	6 a 10	Mais de 10	Até 5	6 a 10	Mais de 10
	unidade	unidade	unidade	unidade	unidade	unidade	unidade	unidade	unidade	unidade	unidade	unidade	unidade	unidade	unidade	unidade	unidade	unidade
Código Nome/UF	Co054	Co055	Co056	Co063	Co064	Co065	Co072	Co073	Co074	Co081	Co082	Co083	Co090	Co091	Co092	Co155	Co156	Co157
Região Sul																		
431310 Nova Palma/RS	0	0	0	0	0	0	0	0	0	1	0	0	0	0	0	0	0	0
431320 Nova Petrópolis/RS	0	0	0	0	0	5	0	0	0	0	0	1	0	0	0	0	0	0
411725 Nova Prata do Iguaçu/PR	0	0	0	0	0	1												
431335 Nova Roma do Sul/RS																		
411721 Nova Santa Bárbara/PR				0	0	2				0	0	1						
431337 Nova Santa Rita/RS	0	0	0															
421150 Nova Trento/SC																		
431340 Novo Hamburgo/RS	0	0	0	0	0	0	0	0	0	0	0	0	0	0	0	0	0	0
421165 Novo Horizonte/SC	0	0	0															
411729 Novo Itacolomi/PR				0	0	1												
431344 Novo Tiradentes/RS																		
421170 Orleans/SC	0	0	1															
431350 Osório/RS	0	0	0	0	0	0												
411740 Ourizona/PR				0	0	1				0	0	1						
431360 Paim Filho/RS				0	1	0												
421200 Palma Sola/SC				0	0	1												
431370 Palmeira das Missões/RS				0	0	0												
411790 Palotina/PR				3	0	0												
431395 Pantano Grande/RS	0	0	0	0	0	0	0	0	0	0	0	2	0	0	0			
421220 Papanduva/SC				0	0	1												
411820 Paranaguá/PR	0	0	2	0	1	1	0	0	0	0	0	2	0	0	0	0	0	0
411840 Paranaíba/PR	0	0	0	0	0	0												
431403 Pareci Novo/RS				0	1	0												
431405 Parobé/RS	0	0	0	5	0	0				3	0	0						
431406 Passa Sete/RS				0	1	0	0	0	0									
431410 Passo Fundo/RS	0	0	0	0	0	0												
411860 Paula Freitas/PR				0	1	0												
431415 Paverama/RS	0	0	0															
431417 Pedras Altas/RS				0	0	1												
431420 Pedro Osório/RS	0	1	0															
431430 Pejuçara/RS																		
431440 Pelotas/RS	0	0	0	0	0	0												
421250 Penha/SC	0	0	0	0	2	0	0	0	0	0	0	2	0	0	0	0	0	0
421260 Peritiba/SC				0	1	0												
411885 Perobal/PR				0	0	2				0	1	0						
411890 Pérola/PR	0	1	0	0	1	0	0	0	0	0	0	2	0	0	0	0	0	0
421270 Petrolândia/SC				1	0	0												
421280 Piçarras/SC	0	0	0	5	0	0				4	0	0						
411910 Piên/PR	0	0	0	0	0	0												

**TABELA Co04a - INFORMAÇÕES SOBRE VEÍCULOS DE AGENTES PÚBLICOS
NA COLETA DE RESÍDUOS SÓLIDOS DOMICILIARES E PÚBLICOS**

ANO DE
REFERÊNCIA
2009

Município	Quantidade de veículos de agentes públicos, por idade, em anos																	
	Caminhão compactador			Cam. bascul. carroceria ou baú			Caminhões poliguindaste			Trator agrícola com reboque			Tração animal			Embarcações		
	Até 5	6 a 10	Mais de 10	Até 5	6 a 10	Mais de 10	Até 5	6 a 10	Mais de 10	Até 5	6 a 10	Mais de 10	Até 5	6 a 10	Mais de 10	Até 5	6 a 10	Mais de 10
	unidade	unidade	unidade	unidade	unidade	unidade	unidade	unidade	unidade	unidade	unidade	unidade	unidade	unidade	unidade	unidade	unidade	unidade
Código Nome/UF	Co054	Co055	Co056	Co063	Co064	Co065	Co072	Co073	Co074	Co081	Co082	Co083	Co090	Co091	Co092	Co155	Co156	Co157
Região Sul																		
411915 Pinhais/PR	0	0	0	0	0	0												
431446 Pinhal da Serra/RS																		
431447 Pinhal Grande/RS	0	0	0	0	0	1				0	0	1						
431445 Pinhal/RS				0	1	0												
411920 Pinhalão/PR	0	0	0	0	0	1				0	1	0						
411930 Pinhão/PR	0	2	0	0	0	1	0	0	1									
431449 Pinheirinho do Vale/RS				0	2	0												
421300 Pinheiro Preto/SC				0	0	1												
411940 Pirai do Sul/PR	0	0	0				0	0	0	1	0	0						
431455 Pirapó/RS	0	0	0	0	0	1												
421310 Piratuba/SC	0	0	0															
411960 Pitanga/PR	0	1	1	0	0	1												
421315 Planalto Alegre/SC	0	0	0															
431475 Poço das Antas/RS	0	0	0	0	0	0	0	0	0	0	0	0	0	0	0	0	0	0
411990 Ponta Grossa/PR	0	0	0	0	0	0	0	0	0									
411995 Pontal do Paraná/PR	6	0	0	1	0	0										0	0	0
421330 Ponte Alta/SC				0	0	1												
431478 Ponte Preta/RS	0	0	0	0	0	1	0	0	0	0	0	0	0	0	0	0	0	0
421340 Ponte Serrada/SC																		
412000 Porecatu/PR	0	1	0															
431490 Porto Alegre/RS	0	1	3	0	3	23	0	0	0	0	0	0				0	0	0
421350 Porto Belo/SC	2	0	0	1	2	3				0	0	2						
431500 Porto Lucena/RS	0	0	1															
431505 Porto Mauá/RS	0	0	0															
412030 Porto Vitória/PR				0	0	1												
431510 Porto Xavier/RS	0	0	0															
431513 Pouso Novo/RS																		
421370 Pouso Redondo/SC	0	0	0	0	0	1												
421380 Praia Grande/SC				1	0	0				1	0	0						
412035 Pranchita/PR																		
421390 Presidente Castello Branco/SC				0	1	0												
421400 Presidente Getúlio/SC	0	0	0	1	0	0												
431514 Presidente Lucena/RS	0	0	0	0	0	0												
412050 Primeiro de Maio/PR	0	1	0	0	0	1				0	1	0						
421415 Princesa/SC	0	0	0	0	0	1	0	0	0	0	0	0	0	0	0	0	0	0
431530 Quarai/RS	0	0	0	0	0	0												
412065 Quarto Centenário/PR	0	0	1	0	1	0	0	0	0	0	0	0	0	0	0	0	0	0
412070 Quatigua/PR	0	0	1	0	0	1				0	1	0						
412080 Quatro Barras/PR	1	0	2	1	0	8	0	0	0	1	0	0	0	0	0	0	0	0

**TABELA Co04a - INFORMAÇÕES SOBRE VEÍCULOS DE AGENTES PÚBLICOS
NA COLETA DE RESÍDUOS SÓLIDOS DOMICILIARES E PÚBLICOS**

ANO DE
REFERÊNCIA
2009

Município	Quantidade de veículos de agentes públicos, por idade, em anos																	
	Caminhão compactador			Cam. bascul. carroceria ou baú			Caminhões poliguindaste			Trator agrícola com reboque			Tração animal			Embarcações		
	Até 5	6 a 10	Mais de 10	Até 5	6 a 10	Mais de 10	Até 5	6 a 10	Mais de 10	Até 5	6 a 10	Mais de 10	Até 5	6 a 10	Mais de 10	Até 5	6 a 10	Mais de 10
	unidade	unidade	unidade	unidade	unidade	unidade	unidade	unidade	unidade	unidade	unidade	unidade	unidade	unidade	unidade	unidade	unidade	unidade
Código Nome/UF	Co054	Co055	Co056	Co063	Co064	Co065	Co072	Co073	Co074	Co081	Co082	Co083	Co090	Co091	Co092	Co155	Co156	Co157
Região Sul																		
412085 Quatro Pontes/PR																		
412090 Quedas do Iguaçu/PR	0	0	5															
431532 Quevedos/RS				0	0	1												
412120 Quitandinha/PR	0	0	0	0	1	0												
412140 Realeza/PR	0	0	1	0	0	1												
412150 Rebouças/PR	0	1	0							0	0	1						
431545 Relvado/RS				0	0	1												
412175 Reserva do Iguaçu/PR	0	1	0															
412170 Reserva/PR	1	1	0															
412180 Ribeirão Claro/PR	0	0	1	0	0	2	0	0	0	0	0	1	0	0	0	0	0	0
412210 Rio Bom/PR																		
421460 Rio do Oeste/SC	0	0	0	0	0	1												
421480 Rio do Sul/SC				0	1	0												
421470 Rio dos Cedros/SC	1	0	0	0	1	0												
421490 Rio Fortuna/SC				0	1	0												
431560 Rio Grande/RS	0	0	0	0	3	0	0	0	0	0	0	0	0	0	0	0	0	0
412230 Rio Negro/PR	0	0	0	0	0	2												
431570 Rio Pardo/RS	1	0	1	1	0	0												
421505 Rio Rufino/SC																		
431600 Rolante/RS	0	0	0							1	0	0						
421520 Romelândia/SC	0	0	0															
412250 Roncador/PR	0	0	1	0	0	1				0	1	0						
431620 Rondinha/RS				0	0	1												
412260 Rondon/PR	1	1	0	1	0	1	1	0	0	0	1	1	0	0	0	0	0	0
412270 Sabáudia/PR	0	0	1															
431643 Saldanha Marinho/RS																		
412290 Salto do Itararé/PR				2	0	0												
431645 Salto do Jacuí/RS	0	0	0	0	1	0	0	0	0	0	0	0	0	0	0	0	0	0
412300 Salto do Lontra/PR	0	0	1.993	0	0	1.981												
421540 Salto Veloso/SC	0	0	0	4	0	0												
431650 Salvador do Sul/RS	0	0	1	0	0	0												
421545 Sangão/SC	0	1	0	0	1	0												
431670 Santa Bárbara do Sul/RS																		
412320 Santa Cecília do Pavão/PR	0	0	0	0	0	3	0	0	0	0	0	2	0	0	0	0	0	0
412330 Santa Cruz de Monte Castelo/PR	0	1	0	0	0	1	0	0	0	2	0	0	0	0	0	0	0	0
431680 Santa Cruz do Sul/RS	0	0	0															
412340 Santa Fé/PR																		
412350 Santa Helena/PR	0	0	3	0	0	3	1	0	0									
421555 Santa Helena/SC	0	0	0	0	0	0	0	0	0	0	1	0	0	0	0	0	0	0

**TABELA Co04a - INFORMAÇÕES SOBRE VEÍCULOS DE AGENTES PÚBLICOS
NA COLETA DE RESÍDUOS SÓLIDOS DOMICILIARES E PÚBLICOS**

ANO DE
REFERÊNCIA
2009

Município	Quantidade de veículos de agentes públicos, por idade, em anos																	
	Caminhão compactador			Cam. bascul. carroceria ou baú			Caminhões poliguindaste			Trator agrícola com reboque			Tração animal			Embarcações		
	Até 5	6 a 10	Mais de 10	Até 5	6 a 10	Mais de 10	Até 5	6 a 10	Mais de 10	Até 5	6 a 10	Mais de 10	Até 5	6 a 10	Mais de 10	Até 5	6 a 10	Mais de 10
	unidade	unidade	unidade	unidade	unidade	unidade	unidade	unidade	unidade	unidade	unidade	unidade	unidade	unidade	unidade	unidade	unidade	unidade
Código Nome/UF	Co054	Co055	Co056	Co063	Co064	Co065	Co072	Co073	Co074	Co081	Co082	Co083	Co090	Co091	Co092	Co155	Co156	Co157
Região Sul																		
412370 Santa Isabel do Ivaí/PR	1	0	0	0	0	5				0	0	3						
412382 Santa Lúcia/PR				0	0	1												
431690 Santa Maria/RS																		
412395 Santa Mônica/PR				0	2	0				0	2	0						
421560 Santa Rosa de Lima/SC																		
421565 Santa Rosa do Sul/SC				0	0	1				0	0	1						
431720 Santa Rosa/RS	0	3	0	0	2	0	0	0	0	0	0	0	0	0	0	0	0	0
431725 Santa Tereza/RS	0	0	0															
412405 Santa Terezinha de Itaipu/PR	1	1	0															
421567 Santa Terezinha/SC																		
431700 Santana da Boa Vista/RS				0	0	1												
431710 Santana do Livramento/RS	0	0	0	0	0	2	0	0	0	0	0	0	0	0	0	0	0	0
421569 Santiago do Sul/SC																		
431750 Santo Ângelo/RS	0	0	0	0	0	2												
431760 Santo Antônio da Patrulha/RS	0	0	0	0	0	0												
412410 Santo Antônio da Platina/PR	0	0	0															
431770 Santo Antônio das Missões/RS				1	0	3												
431755 Santo Antônio do Palma/RS				0	1	0												
412430 Santo Antônio do Paraíso/PR	0	0	1							0	0	1						
431775 Santo Antônio do Planalto/RS				1	0	0												
431780 Santo Augusto/RS				1	0	0												
431795 Santo Expedito do Sul/RS				0	0	0												
412450 Santo Inácio/PR	0	0	1	0	0	2				0	1	0						
421580 São Bento do Sul/SC	0	0	0															
421575 São Bernardino/SC	0	0	0															
421590 São Bonifácio/SC																		
431800 São Borja/RS																		
421600 São Carlos/SC	0	0	0	0	0	1												
431810 São Francisco de Assis/RS	0	1	0	0	0	2				0	0	2						
421620 São Francisco do Sul/SC	0	0	0	0	0	0	0	0	0	0	0	0						
431830 São Gabriel/RS	0	0	0							0	0	0						
421630 São João Batista/SC	0	0	1	0	0	1												
421635 São João do Itaperiú/SC				0	0	1												
421625 São João do Oeste/SC	0	0	0	0	1	0	0	0	0	0	0	0	0	0	0	0	0	0
421640 São João do Sul/SC							0	0	1									
412510 São João do Triunfo/PR	0	0	1	0	0	1	0	0	0	0	0	0	0	0	0	0	0	0
412535 São Jorge do Patrocínio/PR	0	0	1	0	0	1	0	0	0	0	0	2	0	0	0	0	0	0
412520 São Jorge d'Oeste/PR																		
412545 São José das Palmeiras/PR																		

**TABELA Co04a - INFORMAÇÕES SOBRE VEÍCULOS DE AGENTES PÚBLICOS
NA COLETA DE RESÍDUOS SÓLIDOS DOMICILIARES E PÚBLICOS**

ANO DE
REFERÊNCIA
2009

Município	Quantidade de veículos de agentes públicos, por idade, em anos																	
	Caminhão compactador			Cam. bascul. carroceria ou baú			Caminhões poliguindaste			Trator agrícola com reboque			Tração animal			Embarcações		
	Até 5	6 a 10	Mais de 10	Até 5	6 a 10	Mais de 10	Até 5	6 a 10	Mais de 10	Até 5	6 a 10	Mais de 10	Até 5	6 a 10	Mais de 10	Até 5	6 a 10	Mais de 10
	unidade	unidade	unidade	unidade	unidade	unidade	unidade	unidade	unidade	unidade	unidade	unidade	unidade	unidade	unidade	unidade	unidade	unidade
Código Nome/UF	Co054	Co055	Co056	Co063	Co064	Co065	Co072	Co073	Co074	Co081	Co082	Co083	Co090	Co091	Co092	Co155	Co156	Co157
Região Sul																		
421670 São José do Cedro/SC																		
431846 São José do Herval/RS				0	1	0												
431848 São José do Hortêncio/RS	0	0	0	0	0	0												
431849 São José do Inhacorá/RS				0	0	1	0	0	0	0	0	0	0	0	0	0	0	0
431850 São José do Norte/RS	0	0	0	0	0	0	0	0	0	0	0	0						
431860 São José do Ouro/RS				0	0	1												
431861 São José do Sul/RS	0	0	0	0	0	0	0	0	0	0	0	0	0	0	0	0	0	0
431862 São José dos Ausentes/RS	0	0	0	0	1	0												
412550 São José dos Pinhais/PR	0	0	0	0	0	0												
421660 São José/SC	0	0	0	0	0	5												
431870 São Leopoldo/RS	0	0	0	0	0	0												
431880 São Lourenço do Sul/RS	0	0	1	0	0	2												
412555 São Manoel do Paraná/PR				0	0	1				0	0	1				0	0	1
431900 São Marcos/RS	0	0	0	0	0	0												
421710 São Martinho/SC				0	1	0												
412560 São Mateus do Sul/PR	0	0	0	0	0	0	0	0	1	0	0	0						
431915 São Miguel das Missões/RS	0	0	0															
412570 São Miguel do Iguaçu/PR	0	2	0	0	0	0				0	0	0						
421720 São Miguel do Oeste/SC	0	0	0	0	0	0	0	0	0									
431920 São Nicolau/RS	0	0	0															
431930 São Paulo das Missões/RS	0	0	0															
421725 São Pedro de Alcântara/SC																		
431940 São Pedro do Sul/RS																		
431950 São Sebastião do Cai/RS	0	0	0	1	0	1												
431960 São Sepé/RS	0	0	0															
412610 São Tomé/PR	1	0	0	0	0	1	0	0	0	0	0	0						
431971 São Valentim do Sul/RS				1	1	0												
412620 Sapopema/PR	0	1	0	0	0	0												
412627 Saudade do Iguaçu/PR				0	0	0												
421740 Schroeder/SC	0	0	0															
432023 Sede Nova/RS	0	0	1															
432026 Segredo/RS	0	1	0															
432030 Selbach/RS	0	0	0	1	0	1				1	0	0						
412630 Sengés/PR	1	0	2	0	0	0	0	1	0	0	0	0	0	0	0	0	0	0
432035 Sentinela do Sul/RS	0	0	0															
432040 Serafina Corrêa/RS	0	0	0															
421755 Serra Alta/SC				0	0	0												
412635 Serranópolis do Iguaçu/PR	0	0	0	0	0	1	0	0	0	0	0	0	0	0	0	0	0	0
432050 Sertão/RS																		

**TABELA Co04a - INFORMAÇÕES SOBRE VEÍCULOS DE AGENTES PÚBLICOS
NA COLETA DE RESÍDUOS SÓLIDOS DOMICILIARES E PÚBLICOS**

ANO DE
REFERÊNCIA
2009

Município		Quantidade de veículos de agentes públicos, por idade, em anos																		
		Caminhão compactador			Cam. bascul. carroceria ou baú			Caminhões poliguindaste			Trator agrícola com reboque			Tração animal			Embarcações			
		Até 5	6 a 10	Mais de 10	Até 5	6 a 10	Mais de 10	Até 5	6 a 10	Mais de 10	Até 5	6 a 10	Mais de 10	Até 5	6 a 10	Mais de 10	Até 5	6 a 10	Mais de 10	
Código	Nome/UF	unidade	unidade	unidade	unidade	unidade	unidade	unidade	unidade	unidade	unidade	unidade	unidade	unidade	unidade	unidade	unidade	unidade	unidade	
Região Sul		Co054	Co055	Co056	Co063	Co064	Co065	Co072	Co073	Co074	Co081	Co082	Co083	Co090	Co091	Co092	Co155	Co156	Co157	
432060	Severiano de Almeida/RS				0	0	1													
421760	Siderópolis/SC	0	0	0	1	0	0				1	0	0							
432065	Silveira Martins/RS																			
432067	Sinimbu/RS	0	0	0																
412660	Siqueira Campos/PR	0	0	2				0	0	1	0	0	1							
432070	Sobradinho/RS	0	0	0																
432080	Soledade/RS	0	0	0																
412665	Sulina/PR				0	0	1													
421780	Taió/SC	0	0	0																
412667	Tamarana/PR	1	0	0	0	0	1				0	1	0							
421790	Tangará/SC	0	0	0																
412680	Tapejara/PR				0	0	3				0	0	3							
432100	Tapera/RS	0	0	0																
432110	Tapes/RS																			
432132	Taquaruçu do Sul/RS				0	1	0													
432135	Tavares/RS	0	0	0																
412700	Teixeira Soares/PR	0	0	0	0	0	0				0	0	0	0	0	0	0	0	0	
412720	Terra Boa/PR	1	0	1							0	0	2							
432143	Terra de Areia/RS																			
421810	Timbé do Sul/SC				0	0	1				0	0	1							
421820	Timbó/SC	2	0	1	1	0	1													
432150	Torres/RS	0	0	0																
421830	Três Barras/SC	0	0	0	0	0	0													
432166	Três Cachoeiras/RS	0	0	0																
432183	Três Forquilhas/RS				0	1	0													
432185	Três Palmeiras/RS																			
432190	Três Passos/RS				0	0	0													
421835	Treviso/SC	0	0	1																
421840	Treze de Maio/SC	1	0	0																
421850	Treze Tilias/SC	0	0	0																
432195	Trindade do Sul/RS				0	0	0													
432200	Triunfo/RS	0	0	0																
421860	Trombudo Central/SC				0	0	1													
421870	Tubarão/SC	0	0	0	0	0	0	0	0	0	0	0	0	0	0	0	0	0	0	
432210	Tucunduva/RS	0	0	0	0	0	0													
421875	Tunápolis/SC	0	0	0	0	0	1	0	0	0	0	0	0	0	0	0	0	0	0	
432215	Tunas/RS	0	0	0	1	0	0	0	0	0	0	0	0	0	0	0	0	0	0	
432220	Tupanciretã/RS																			
432225	Tupandi/RS	0	0	0	0	0	0													

TABELA Co04a - INFORMAÇÕES SOBRE VEÍCULOS DE AGENTES PÚBLICOS
NA COLETA DE RESÍDUOS SÓLIDOS DOMICILIARES E PÚBLICOS

ANO DE
REFERÊNCIA
2009

Município		Quantidade de veículos de agentes públicos, por idade, em anos																		
		Caminhão compactador			Cam. bascul. carroceria ou baú			Caminhões poliguindaste			Trator agrícola com reboque			Tração animal			Embarcações			
		Até 5	6 a 10	Mais de 10	Até 5	6 a 10	Mais de 10	Até 5	6 a 10	Mais de 10	Até 5	6 a 10	Mais de 10	Até 5	6 a 10	Mais de 10	Até 5	6 a 10	Mais de 10	
Código	Nome/UF	unidade	unidade	unidade	unidade	unidade	unidade	unidade	unidade	unidade	unidade	unidade	unidade	unidade	unidade	unidade	unidade	unidade	unidade	
Região Sul		Co054	Co055	Co056	Co063	Co064	Co065	Co072	Co073	Co074	Co081	Co082	Co083	Co090	Co091	Co092	Co155	Co156	Co157	
432230	Tuparendi/RS	0	0	0	0	0	1													
412796	Turvo/PR	0	0	0	0	0	1	0	0	0	0	0	0	0	0	0	0	0	0	
432234	Ubiretama/RS				1	0	0													
432235	União da Serra/RS				0	0	1													
412820	União da Vitória/PR	0	0	0	0	0	0	0	0	0	0	0	0	0	0	0	0	0	0	
421885	União do Oeste/SC				0	0	0													
412830	Uniflor/PR										0	1	0							
432240	Uruguaiana/RS	0	0	0	0	0	0													
421895	Urupema/SC										0	0	1							
421900	Urussanga/SC	1	0	0																
432250	Vacaria/RS																			
432255	Vanini/RS																			
421910	Vargeão/SC	0	0	0	0	0	1				1	0	0							
432260	Venâncio Aires/RS	0	0	0	0	0	2													
412853	Ventania/PR	1	0	0	0	1	0				1	0	0							
412855	Vera Cruz do Oeste/PR				0	0	1				0	0	1							
432285	Vespasiano Correa/RS	0	0	0	0	1	0	0	0	0	0	0	0	0	0	0	0	0	0	
432290	Viadutos/RS				0	1	0													
432310	Vicente Dutra/RS				0	0	0													
421930	Videira/SC	0	0	0	0	0	0	0	0	0	0	0	0	0	0	0	0	0	0	
432335	Vila Lângaro/RS				0	1	0													
412850	Wenceslau Braz/PR	0	0	0	0	0	1	0	0	0	0	1	2	0	0	0	0	0	0	

TABELA Co04b

INFORMAÇÕES SOBRE VEÍCULOS DE AGENTES PRIVADOS
NA COLETA DE RESÍDUOS SÓLIDOS DOMICILIARES E PÚBLICOS

TABELA Co04b - INFORMAÇÕES SOBRE VEÍCULOS DE AGENTES PRIVADOS
NA COLETA DE RESÍDUOS SÓLIDOS DOMICILIARES E PÚBLICOS

ANO DE
REFERÊNCIA
2009

Município		Quantidade de veículos dos agentes privados, por idade, em anos																	
		Caminhão compactador			Cam. bascul. carroceria ou baú			Caminhões poliguindaste			Trator agrícola com reboque			Tração animal			Embarcações		
		Até 5	6 a 10	Mais de 10	Até 5	6 a 10	Mais de 10	Até 5	6 a 10	Mais de 10	Até 5	6 a 10	Mais de 10	Até 5	6 a 10	Mais de 10	Até 5	6 a 10	Mais de 10
		unidade	unidade	unidade	unidade	unidade	unidade	unidade	unidade	unidade	unidade	unidade	unidade	unidade	unidade	unidade	unidade	unidade	unidade
Código	Nome/UF	Co057	Co058	Co059	Co066	Co067	Co068	Co075	Co076	Co077	Co084	Co085	Co086	Co093	Co094	Co095	Co158	Co159	Co160
Região Sul		Co057	Co058	Co059	Co066	Co067	Co068	Co075	Co076	Co077	Co084	Co085	Co086	Co093	Co094	Co095	Co158	Co159	Co160
420010	Abelardo Luz/SC	0	6	0															
420020	Agrolândia/SC	1	0	0	1	0	0												
420030	Agronômica/SC	1	0	0															
420040	Água Doce/SC	1	0	0															
430005	Água Santa/RS				0	0	0												
420050	Águas de Chapecó/SC	3	0	0	0	0	0	0	0	0	0	0	0	0	0	0	0	0	0
420055	Águas Frias/SC	1	0	0	0	0	0												
420060	Águas Mornas/SC				0	0	0												
430010	Agudo/RS	0	0	0															
430020	Ajuricaba/RS				0	0	2												
430030	Alecrim/RS				0	0	0												
430040	Alegrete/RS	0	0	0	0	0	0	0	0	0	0	0	0	0	0	0	0	0	0
430045	Alegria/RS				0	0	1												
430050	Alpestre/RS				1	0	0												
430055	Alto Alegre/RS				0	0	0												
420075	Alto Bela Vista/SC	0	1	2															
412862	Alto Paraíso/PR	0	0	0	0	0	0	0	0	0	0	0	0	0	0	0	0	0	0
410060	Alto Paraná/PR	0	0	0	0	0	0				0	0	0						
410070	Alto Piquiri/PR	0	0	0	0	0	0	0	0	0	0	0	0	0	0	0	0	0	0
410050	Altônia/PR	0	0	0	0	0	3				0	0	1				0	0	0
430060	Alvorada/RS																		
410090	Amaporá/PR																		
430064	Ametista do Sul/RS				1	1	0												
410105	Anahy/PR										0	0	0						
410110	Andirá/PR	0	0	0	0	1	0												
410115	Ângulo/PR	0	0	0	0	0	0	0	0	0	0	0	0	0	0	0	0	0	0
420110	Anitápolis/SC				0	0	0												
410120	Antonina/PR																		
430080	Antônio Prado/RS	1	0	0	1	0	0												
420125	Apiúna/SC	0	0	0	0	0	0												
410140	Apucarana/PR	4	0	0															
410150	Arapongas/PR	0	3	0	0	1	0	0	1	0	0	0	0						
430087	Araricá/RS				0	1	0												
410180	Araucária/PR	5	0	0	5	0	0	1	0	0	0	0	0	0	0	0	0	0	0
420150	Armazém/SC				0	0	0												
430100	Arroio do Meio/RS				0	0	0				0	0	0						
430107	Arroio do Padre/RS																		
430130	Arroio Grande/RS	0	1	0	0	0	0												
420160	Arroio Trinta/SC	0	0	0	0	0	1	0	0	0	0	0	0	0	0	0	0	0	0

**TABELA Co04b - INFORMAÇÕES SOBRE VEÍCULOS DE AGENTES PRIVADOS
NA COLETA DE RESÍDUOS SÓLIDOS DOMICILIARES E PÚBLICOS**

ANO DE
REFERÊNCIA
2009

Município	Quantidade de veículos dos agentes privados, por idade, em anos																	
	Caminhão compactador			Cam. bascul. carroceria ou baú			Caminhões poliguindaste			Trator agrícola com reboque			Tração animal			Embarcações		
	Até 5	6 a 10	Mais de 10	Até 5	6 a 10	Mais de 10	Até 5	6 a 10	Mais de 10	Até 5	6 a 10	Mais de 10	Até 5	6 a 10	Mais de 10	Até 5	6 a 10	Mais de 10
Código Nome/UF	unidade	unidade	unidade	unidade	unidade	unidade	unidade	unidade	unidade	unidade	unidade	unidade	unidade	unidade	unidade	unidade	unidade	unidade
Região Sul	Co057	Co058	Co059	Co066	Co067	Co068	Co075	Co076	Co077	Co084	Co085	Co086	Co093	Co094	Co095	Co158	Co159	Co160
430140 Arvorezinha/RS				0	0	0												
420170 Ascurra/SC				0	0	0												
410210 Astorga/PR	0	0	0	0	0	0				0	0	0						
430155 Áurea/RS				0	0	1												
420190 Aurora/SC	0	1	0															
430160 Bagé/RS	0	5	0	0	0	0				0	0	0						
420200 Balneário Camboriú/SC	11	0	0	2	2	0	0	1	0	1	0	1						
430163 Balneário Pinhal/RS	4	0	0							0	0	0	0	0	0	0	0	0
420208 Bandeirante/SC	1	0	0	0	0	0	0	0	0	0	0	0	0	0	0	0	0	0
410250 Barbosa Ferraz/PR																		
430185 Barra do Guarita/RS	0	0	0	0	1	0	0	0	0	0	0	0	0	0	0	0	0	0
430187 Barra do Quaraí/RS				0	0	0												
430192 Barra do Rio Azul/RS							1	0	0									
410260 Barracão/PR																		
430200 Barros Cassal/RS	0	0	1	0	0	1				0	0	0						
410275 Bela Vista da Caroba/PR	0	1	0															
410280 Bela Vista do Paraíso/PR																		
420213 Bela Vista do Toldo/SC				0	0	0												
420220 Benedito Novo/SC				0	0	0												
430210 Bento Gonçalves/RS	4	0	0	0	1	0												
410290 Bituruna/PR	0	0	0	0	0	0	0	0	0	0	0	0	0	0	0	0	0	0
410302 Boa Esperança do Iguaçu/PR	0	0	1	0	0	0	0	0	0	0	0	0	0	0	0	0	0	0
410304 Boa Ventura de São Roque/PR				0	0	0												
430215 Boa Vista das Missões/RS				0	0	0				0	0	0						
410310 Bocaiúva do Sul/PR	0	0	0	0	0	0												
420257 Bom Jesus do Oeste/SC				0	0	1												
410315 Bom Jesus do Sul/PR	1	0	0															
430230 Bom Jesus/RS	0	1	0															
430235 Bom Princípio/RS	0	0	0															
420260 Bom Retiro/SC				0	0	0												
420245 Bombinhas/SC	2	0	0															
410330 Borrazópolis/PR				0	0	0												
430250 Bossoroca/RS	0	0	0	0	0	0												
430258 Bozano/RS	0	0	0	0	1	0	0	0	0	0	0	0	0	0	0	0	0	0
420280 Braço do Norte/SC	0	2	0	2	0	0				0	0	0						
420285 Braço do Trombudo/SC	0	0	0	0	1	1	0	0	0	0	0	0	0	0	0	0	0	0
410335 Braganey/PR	0	0	0	0	0	0												
420290 Brusque/SC	10	0	0	0	0	0	1	0	0									
420300 Caçador/SC	0	2	0	0	1	0				0	0	0						

**TABELA Co04b - INFORMAÇÕES SOBRE VEÍCULOS DE AGENTES PRIVADOS
NA COLETA DE RESÍDUOS SÓLIDOS DOMICILIARES E PÚBLICOS**

ANO DE
REFERÊNCIA
2009

Município	Quantidade de veículos dos agentes privados, por idade, em anos																	
	Caminhão compactador			Cam. bascul. carroceria ou baú			Caminhões poliguindaste			Trator agrícola com reboque			Tração animal			Embarcações		
	Até 5	6 a 10	Mais de 10	Até 5	6 a 10	Mais de 10	Até 5	6 a 10	Mais de 10	Até 5	6 a 10	Mais de 10	Até 5	6 a 10	Mais de 10	Até 5	6 a 10	Mais de 10
Código Nome/UF	unidade	unidade	unidade	unidade	unidade	unidade	unidade	unidade	unidade	unidade	unidade	unidade	unidade	unidade	unidade	unidade	unidade	unidade
Região Sul	Co057	Co058	Co059	Co066	Co067	Co068	Co075	Co076	Co077	Co084	Co085	Co086	Co093	Co094	Co095	Co158	Co159	Co160
430280 Caçapava do Sul/RS	0	1	0															
430290 Cacequi/RS				0	0	1				0	0	0						
430310 Cachoeirinha/RS	6	0	0	5	0	1	1	1	0	0	0	0				0	0	0
410345 Cafelândia/PR	0	1	0	0	0	0	0	0	1	0	0	0						
430340 Caiçara/RS				0	1	0												
430350 Camaquã/RS																		
430360 Cambará do Sul/RS	1	0	0	1	0	0												
410370 Cambé/PR	0	0	0	0	0	0	0	0	0									
430367 Campestre da Serra/RS				0	1	0												
410400 Campina Grande do Sul/PR	0	0	0	0	0	0												
410405 Campo Bonito/PR				0	0	1												
410410 Campo do Tenente/PR	0	1	0															
410420 Campo Largo/PR	2	2	0	2	0	0												
430410 Campos Borges/RS				0	0	0				0	0	0						
420360 Campos Novos/SC																		
430420 Candelária/RS	1	0	0	1	0	0												
430430 Cândido Godói/RS	0	1	0							0	0	0						
410442 Cândói/PR	1	0	0															
430440 Canela/RS	0	2	0	0	0	2												
420370 Canelinha/SC				0	0	0												
430450 Canguçu/RS	0	0	0															
430460 Canoas/RS	14	0	0	0	3	0												
410450 Capanema/PR	0	1	0	0	0	0												
420325 Capão Alto/SC	0	0	0	0	0	1	0	0	0									
430466 Capão do Leão/RS	0	0	0															
410460 Capitão Leônidas Marques/PR	0	0	0	0	0	0												
430469 Capitão/RS				0	0	0												
420395 Capivari de Baixo/SC																		
430467 Capivari do Sul/RS				1	0	0				0	0	0						
430471 Caraaí/RS				0	0	0				0	0	0						
430470 Carazinho/RS	0	0	0	0	0	0												
410470 Carlópolis/PR	0	0	0	0	6	0	0	1	0	4	0	0	0	0	0	0	0	0
430490 Casca/RS	0	1	0	0	0	0												
410480 Cascavel/PR	0	0	11	0	0	1				0	0	0						
430495 Caseiros/RS	0	1	0	0	0	0												
410490 Castro/PR	3	0	0	2	1	0	1	0	0	0	0	0						
420400 Catanduvas/SC				0	0	0				0	0	0						
430500 Catuípe/RS	0	0	0							0	0	0						
420410 Caxambu do Sul/SC	1	0	0	1	0	0												

**TABELA Co04b - INFORMAÇÕES SOBRE VEÍCULOS DE AGENTES PRIVADOS
NA COLETA DE RESÍDUOS SÓLIDOS DOMICILIARES E PÚBLICOS**

 ANO DE
REFERÊNCIA
2009

Município	Quantidade de veículos dos agentes privados, por idade, em anos																	
	Caminhão compactador			Cam. bascul. carroceria ou baú			Caminhões poliguindaste			Trator agrícola com reboque			Tração animal			Embarcações		
Código	Até 5	6 a 10	Mais de 10	Até 5	6 a 10	Mais de 10	Até 5	6 a 10	Mais de 10	Até 5	6 a 10	Mais de 10	Até 5	6 a 10	Mais de 10	Até 5	6 a 10	Mais de 10
Nome/UF	unidade	unidade	unidade	unidade	unidade	unidade	unidade	unidade	unidade	unidade	unidade	unidade	unidade	unidade	unidade	unidade	unidade	unidade
Região Sul	Co057	Co058	Co059	Co066	Co067	Co068	Co075	Co076	Co077	Co084	Co085	Co086	Co093	Co094	Co095	Co158	Co159	Co160
430510 Caxias do Sul/RS	6	6	15	2	0	7	2	0	0	0	0	0						
430512 Cerrito/RS	1	0	0															
420419 Chapadão do Lageado/SC				0	0	0												
420420 Chapecó/SC	0	6	0															
430535 Charqueadas/RS																		
430537 Charrua/RS				0	0	1												
410540 Chopinzinho/PR				0	0	0												
430543 Chui/RS	0	0	0	0	0	0				0	0	0						
410550 Cianorte/PR	0	3	0	0	1	0	0	0	0	0	0	0	0	0	0	0	0	0
410560 Cidade Gaúcha/PR	0	0	0	0	0	0	0	0	0	0	0	0						
430550 Ciriaco/RS	0	0	0	0	0	1	0	0	0	0	0	0	0	0	0	0	0	0
420425 Cocal do Sul/SC	0	0	0															
430558 Colinas/RS				0	0	0												
410580 Colombo/PR	9	0	0															
410590 Colorado/PR				0	0	0				0	0	0						
420430 Concórdia/SC	4	0	0															
430570 Condor/RS																		
410610 Conselheiro Mairinck/PR				0	0	0				0	1	0						
430583 Coqueiro Baixo/RS				0	0	0												
430585 Coqueiros do Sul/RS				1	0	0												
410640 Cornélio Procópio/PR	0	0	0	0	0	0				0	0	0				0	0	0
420440 Coronel Freitas/SC	1	0	0	0	0	0				0	0	0						
420445 Coronel Martins/SC	1	0	0	0	0	0												
430593 Coronel Pilar/RS																		
410650 Coronel Vivida/PR	0	0	1	1	1	0				0	0	1						
420450 Corupá/SC	0	0	0															
420460 Criciúma/SC	0	9	0															
430605 Cristal/RS	0	1	1															
430610 Cruz Alta/RS																		
410660 Cruzeiro do Oeste/PR	0	0	0	0	0	0	0	0	0	0	0	0	0	0	0	0	0	0
410685 Cruzmaltina/PR																		
410690 Curitiba/PR	52	0	0	61	23	0	5	0	0	0	0	0				0	0	0
420480 Curitibaanos/SC	2	1	0															
430632 Derrubadas/RS				0	1	0												
430635 Dezesseis de Novembro/RS																		
410712 Diamante do Sul/PR										0	0	0						
410715 Diamante D'Oeste/PR				0	0	0				0	0	0						
420500 Dionísio Cerqueira/SC	2	0	0															
430642 Dois Irmãos das Missões/RS																		

**TABELA Co04b - INFORMAÇÕES SOBRE VEÍCULOS DE AGENTES PRIVADOS
NA COLETA DE RESÍDUOS SÓLIDOS DOMICILIARES E PÚBLICOS**

ANO DE
REFERÊNCIA
2009

Município	Quantidade de veículos dos agentes privados, por idade, em anos																	
	Caminhão compactador			Cam. bascul. carroceria ou baú			Caminhões poliguindaste			Trator agrícola com reboque			Tração animal			Embarcações		
	Até 5	6 a 10	Mais de 10	Até 5	6 a 10	Mais de 10	Até 5	6 a 10	Mais de 10	Até 5	6 a 10	Mais de 10	Até 5	6 a 10	Mais de 10	Até 5	6 a 10	Mais de 10
	unidade	unidade	unidade	unidade	unidade	unidade	unidade	unidade	unidade	unidade	unidade	unidade	unidade	unidade	unidade	unidade	unidade	unidade
Código Nome/UF	Co057	Co058	Co059	Co066	Co067	Co068	Co075	Co076	Co077	Co084	Co085	Co086	Co093	Co094	Co095	Co158	Co159	Co160
Região Sul																		
430640 Dois Irmãos/RS	0	0	0	0	0	0	0	0	0	0	0	0	0	0	0	0	0	0
430650 Dom Feliciano/RS				0	0	0												
430660 Dom Pedrito/RS	0	2	0	0	1	0												
420510 Dona Emma/SC	0	1	0	0	0	0				0	0	0						
430670 Dona Francisca/RS																		
430673 Doutor Mauricio Cardoso/RS	0	1	0															
420515 Doutor Pedrinho/SC																		
430675 Doutor Ricardo/RS	0	0	0	0	0	0	0	0	0	0	0	0	0	0	0	0	0	0
430680 Encantado/RS																		
430690 Encruzilhada do Sul/RS																		
420517 Entre Rios/SC				0	1	0												
430693 Entre-Ijuís/RS																		
430697 Erebangó/RS				0	0	0												
430700 Erechim/RS	5	0	0	3	0	0	0	0	0	0	0	0	0	0	0	0	0	0
420519 Ermo/SC	0	0	0	0	0	0	0	0	0	0	0	0	0	0	0	0	0	0
430705 Ernestina/RS	0	0	0															
430720 Erval Grande/RS	0	0	0	0	2	0	0	0	0	0	0	0				0	0	0
430730 Erval Seco/RS				0	1	0												
420520 Erval Velho/SC	0	0	1	0	0	0												
430745 Esperança do Sul/RS				0	0	0												
430750 Espumoso/RS	0	2	0															
430760 Estância Velha/RS	2	0	0	1	0	0												
430781 Estrela Velha/RS				0	1	0												
430780 Estrela/RS																		
430786 Fagundes Varela/RS	0	1	0															
410755 Farol/PR	0	0	0	0	0	0				0	0	0	0	0	0	0	0	0
430790 Farroupilha/RS	3	5	0	0	0	0	0	0	0	0	0	0	0	0	0	0	0	0
430800 Faxinal do Soturno/RS				1	0	0				0	0	0						
410760 Faxinal/PR	0	0	0															
430805 Faxinalzinho/RS				1	0	0												
410765 Fazenda Rio Grande/PR	2	0	0															
430810 Feliz/RS	1	0	0	1	0	0	0	0	0	0	0	0	0	0	0	0	0	0
410770 Fênix/PR	0	0	0	0	0	0												
430820 Flores da Cunha/RS	0	2	0	2	0	0	0	0	0	0	0	0	0	0	0	0	0	0
410790 Floresta/PR	0	0	0	0	0	0	0	0	0	0	0	0	0	0	0	0	0	0
420540 Florianópolis/SC	0	0	0	0	0	0	0	0	0									
430840 Formigueiro/RS	1	0	0							0	0	0						
410820 Formosa do Oeste/PR	0	0	0							0	0	0						
420543 Formosa do Sul/SC	1	0	0															

**TABELA Co04b - INFORMAÇÕES SOBRE VEÍCULOS DE AGENTES PRIVADOS
NA COLETA DE RESÍDUOS SÓLIDOS DOMICILIARES E PÚBLICOS**

ANO DE
REFERÊNCIA
2009

Município	Quantidade de veículos dos agentes privados, por idade, em anos																	
	Caminhão compactador			Cam. bascul. carroceria ou baú			Caminhões poliguindaste			Trator agrícola com reboque			Tração animal			Embarcações		
	Até 5	6 a 10	Mais de 10	Até 5	6 a 10	Mais de 10	Até 5	6 a 10	Mais de 10	Até 5	6 a 10	Mais de 10	Até 5	6 a 10	Mais de 10	Até 5	6 a 10	Mais de 10
Código Nome/UF	unidade	unidade	unidade	unidade	unidade	unidade	unidade	unidade	unidade	unidade	unidade	unidade	unidade	unidade	unidade	unidade	unidade	unidade
Região Sul	Co057	Co058	Co059	Co066	Co067	Co068	Co075	Co076	Co077	Co084	Co085	Co086	Co093	Co094	Co095	Co158	Co159	Co160
420545 Forquilha/SC	0	0	0	0	0	0												
410830 Foz do Iguaçu/PR	1	12	0	0	5	0												
420550 Fraiburgo/SC	1	1	0															
410840 Francisco Beltrão/PR	0	0	0	0	0	0												
420555 Frei Rogério/SC				0	0	0												
420560 Galvão/SC																		
430860 Garibaldi/RS																		
430865 Garruchos/RS				0	0	0												
420580 Garuva/SC	0	0	0	0	0	0										0	0	0
420590 Gaspar/SC	4	0	0	0	2	0	0	1	0									
430880 General Câmara/RS	0	0	0															
410850 General Carneiro/PR	0	0	0	0	0	0	0	0	0	0	0	0	0	0	0	0	0	0
420600 Governador Celso Ramos/SC	0	0	0															
430912 Gramado dos Loureiros/RS				0	0	0												
420610 Grão Pará/SC				0	0	0												
430920 Gravataí/RS	2	6	0	0	7	0	0	1	0	0	0	0	0	0	0	0	0	0
430925 Guabiju/RS				0	0	0				0	0	0						
430930 Guaíba/RS	3	0	0	0	0	0	0	1	0	0	0	0						
410880 Guairá/PR	0	0	0	0	1	0												
410890 Guairaçu/PR	0	0	0	0	0	0	0	0	0	0	0	0	0	0	0	0	0	0
410900 Guapirama/PR	0	0	0							0	0	0						
430940 Guaporé/RS	2	0	0				1	0	0									
410910 Guaporema/PR																		
420650 Guaramirim/SC	0	0	0															
430950 Guarani das Missões/RS	0	0	0	0	0	0	0	0	0	0	0	0	0	0	0	0	0	0
410940 Guarapuava/PR	0	0	0	0	0	0	0	0	0	0	0	0	0	0	0	0	0	0
420670 Herval d'Oeste/SC	2	0	0	0	0	0												
430965 Hulha Negra/RS				0	0	0												
430980 Ibiçá/RS				2	0	0												
420680 Ibicaré/SC	1	0	0															
410980 Ibiporã/PR	3	1	1	0	0	0	0	0	0	0	0	0	0	0	0	0	0	0
430990 Ibiraiaras/RS																		
420690 Ibirama/SC	1	0	0	1	0	0												
431000 Ibirubá/RS				0	2	0												
420700 Içara/SC	0	6	0															
410990 Icaraima/PR	0	0	0	0	0	0	0	0	0	0	0	0	0	0	0	0	0	0
431010 Igrejinha/RS	2	0	0	2	0	0				0	0	0						
411005 Iguatu/PR	0	0	0	0	0	0	0	0	0	0	0	0	0	0	0	0	0	0
431020 Ijuí/RS	2	0	0	1	0	0	0	0	0	0	0	0	0	0	0	0	0	0

TABELA Co04b - INFORMAÇÕES SOBRE VEÍCULOS DE AGENTES PRIVADOS
NA COLETA DE RESÍDUOS SÓLIDOS DOMICILIARES E PÚBLICOS

ANO DE
REFERÊNCIA
2009

Município		Quantidade de veículos dos agentes privados, por idade, em anos																	
		Caminhão compactador			Cam. bascul. carroceria ou baú			Caminhões poliguindaste			Trator agrícola com reboque			Tração animal			Embarcações		
		Até 5	6 a 10	Mais de 10	Até 5	6 a 10	Mais de 10	Até 5	6 a 10	Mais de 10	Até 5	6 a 10	Mais de 10	Até 5	6 a 10	Mais de 10	Até 5	6 a 10	Mais de 10
		unidade	unidade	unidade	unidade	unidade	unidade	unidade	unidade	unidade	unidade	unidade	unidade	unidade	unidade	unidade	unidade	unidade	unidade
Código	Nome/UF	Co057	Co058	Co059	Co066	Co067	Co068	Co075	Co076	Co077	Co084	Co085	Co086	Co093	Co094	Co095	Co158	Co159	Co160
Região Sul																			
431030	Ilópolis/RS				0	0	0												
420720	Imarui/SC	1	0	0	0	0	0												
431033	Imbé/RS	0	9	0															
420730	Imbituba/SC	2	2	1	0	0	1				0	0	0						
420740	Imbuia/SC				0	0	1												
431036	Imigrante/RS	3	0	0	4	0	0												
411020	Inácio Martins/PR																		
420757	Iomerê/SC	1	0	0	0	0	0												
420760	Ipira/SC	1	1	0	0	0	0												
431046	Ipiranga do Sul/RS				0	0	0												
420770	Ipumirim/SC	1	0	0	0	0	0												
431050	Iraí/RS				0	0	0												
420780	Irani/SC	1	0	0															
411070	Irati/PR	0	0	0															
411080	Iretama/PR	0	0	0	0	0	0				0	0	0						
420790	Irineópolis/SC																		
420800	Itá/SC	0	1	0															
411090	Itaguajé/PR	0	0	0	0	0	0				0	0	0						
420810	Itaíópolis/SC	1	0	0															
420820	Itajai/SC	13	0	0															
411110	Itambé/PR	0	0	0	0	0	0				0	0	0						
420830	Itapema/SC	2	1	0	1	0	0	0	1	0	0	0	0				0	0	0
420840	Itapiranga/SC				2	0	0												
431060	Itaqui/RS	0	0	0	0	0	0												
431065	Itati/RS	0	0	0							0	0	0	0	0	0	0	0	0
420850	Ituporanga/SC	0	0	0										0	0	0			
411160	Ivatuba/PR	0	0	0	0	0	0				0	0	0						
431080	Ivoti/RS																		
420860	Jaborá/SC																		
431085	Jaboticaba/RS				0	0	0												
411180	Jacarezinho/PR	0	0	0	0	1	2				0	0	1						
420870	Jacinto Machado/SC	0	0	0															
431110	Jaguari/RS	0	0	0															
411210	Jandaia do Sul/PR	0	0	0							0	0	0						
411230	Japira/PR	0	0	0	0	0	0	0	0	0	0	0	0						
411240	Japurá/PR	0	0	0	0	0	0				0	0	0						
420890	Jaraguá do Sul/SC	4	0	0	1	0	0	0	0	1	0	0	0	0	0	0	0	0	0
411260	Jardim Olinda/PR				0	0	0				0	0	0						
420895	Jardinópolis/SC																		

**TABELA Co04b - INFORMAÇÕES SOBRE VEÍCULOS DE AGENTES PRIVADOS
NA COLETA DE RESÍDUOS SÓLIDOS DOMICILIARES E PÚBLICOS**

ANO DE
REFERÊNCIA
2009

Município	Quantidade de veículos dos agentes privados, por idade, em anos																	
	Caminhão compactador			Cam. bascul. carroceria ou baú			Caminhões poliguindaste			Trator agrícola com reboque			Tração animal			Embarcações		
	Até 5	6 a 10	Mais de 10	Até 5	6 a 10	Mais de 10	Até 5	6 a 10	Mais de 10	Até 5	6 a 10	Mais de 10	Até 5	6 a 10	Mais de 10	Até 5	6 a 10	Mais de 10
	unidade	unidade	unidade	unidade	unidade	unidade	unidade	unidade	unidade	unidade	unidade	unidade	unidade	unidade	unidade	unidade	unidade	unidade
Código Nome/UF	Co057	Co058	Co059	Co066	Co067	Co068	Co075	Co076	Co077	Co084	Co085	Co086	Co093	Co094	Co095	Co158	Co159	Co160
Região Sul																		
420900 Joaçaba/SC	3	0	0	0	2	0	0	1	0	0	0	0	0	0	0	0	0	0
411295 Juranda/PR	0	0	0	0	0	0				0	0	0						
411300 Jussara/PR	0	0	0	0	0	0				0	0	0						
420920 Lacerdópolis/SC																		
420930 Lages/SC	0	8	0	0	0	0	0	0	0	0	0	0	0	0	0	0	0	0
431127 Lagoa dos Três Cantos/RS																		
431130 Lagoa Vermelha/RS	0	1	0	0	1	1												
431125 Lagoão/RS	0	0	0	0	1	0	0	0	0	0	0	0	0	0	0	0	0	0
420940 Laguna/SC	3	0	0															
411320 Lapa/PR	1	0	0	0	0	0												
411330 Laranjeiras do Sul/PR																		
420950 Laurentino/SC	0	1	0															
420960 Lauro Muller/SC	0	0	1															
431150 Lavras do Sul/RS	0	0	0	0	0	0	0	0	0	0	0	0	0	0	0	0	0	0
411340 Leopólis/PR				0	0	0				0	0	0						
420985 Lindóia do Sul/SC	0	2	0															
431162 Lindolfo Collor/RS				0	1	0												
431164 Linha Nova/RS	1	0	0	1	0	0	0	0	0	0	0	0	0	0	0	0	0	0
411350 Loanda/PR	0	0	0	0	0	0				0	0	0						
411360 Lobato/PR	0	0	0	0	0	0	0	0	0	0	0	0	0	0	0	0	0	0
411373 Luiziana/PR	0	0	0															
411375 Lunardelli/PR				0	0	0												
411380 Lupionópolis/PR				0	0	0				0	0	0						
421003 Luzerna/SC	0	1	0															
431171 Maçambará/RS				0	0	0												
431170 Machadinho/RS	0	1	0															
421010 Mafra/SC	2	0	0															
411390 Mallet/PR				0	0	0												
411410 Mandaguacu/PR	0	0	0															
411435 Manfrinópolis/PR																		
411440 Mangueirinha/PR	0	0	0															
431175 Manoel Viana/RS				0	0	0												
431177 Maquiné/RS	0	7	0															
421040 Maracajá/SC	0	0	0	0	0	0	0	0	0	0	0	0	0	0	0	0	0	0
431180 Marau/RS	3	0	0	0	1	0												
421055 Marema/SC	1	0	0															
411470 Maria Helena/PR	0	0	0	0	0	0	0	0	0	0	0	0	0	0	0	0	0	0
411490 Marilândia do Sul/PR	0	0	0	0	0	0												
411520 Maringá/PR	0	0	0	0	0	0	0	0	0	0	0	0	0	0	0	0	0	0

TABELA Co04b - INFORMAÇÕES SOBRE VEÍCULOS DE AGENTES PRIVADOS
NA COLETA DE RESÍDUOS SÓLIDOS DOMICILIARES E PÚBLICOS

ANO DE
REFERÊNCIA
2009

Município		Quantidade de veículos dos agentes privados, por idade, em anos																	
		Caminhão compactador			Cam. bascul. carroceria ou baú			Caminhões poliguindaste			Trator agrícola com reboque			Tração animal			Embarcações		
		Até 5	6 a 10	Mais de 10	Até 5	6 a 10	Mais de 10	Até 5	6 a 10	Mais de 10	Até 5	6 a 10	Mais de 10	Até 5	6 a 10	Mais de 10	Até 5	6 a 10	Mais de 10
		unidade	unidade	unidade	unidade	unidade	unidade	unidade	unidade	unidade	unidade	unidade	unidade	unidade	unidade	unidade	unidade	unidade	unidade
Código	Nome/UF	Co057	Co058	Co059	Co066	Co067	Co068	Co075	Co076	Co077	Co084	Co085	Co086	Co093	Co094	Co095	Co158	Co159	Co160
Região Sul																			
411530	Mariópolis/PR	1	0	0	0	0	0												
411535	Maripá/PR				1	1	0												
411545	Marquinho/PR										0	0	0						
421060	Massaranduba/SC	1	0	0															
411560	Matelândia/PR	0	0	0															
431217	Mato Queimado/RS				0	10	0												
421070	Matos Costa/SC				0	0	0												
411575	Mauá da Serra/PR				0	0	0				0	0	0						
431220	Maximiliano de Almeida/RS				0	0	0												
411580	Medianeira/PR	0	0	0	0	0	0												
411585	Mercedes/PR										2.009	0	0						
411590	Mirador/PR										0	0	0						
421085	Mirim Doce/SC	0	1	0															
431235	Montauri/RS	0	1	0															
431238	Monte Belo do Sul/RS	0	1	0															
421110	Monte Castelo/SC				0	0	0												
431240	Montenegro/RS																		
411620	Morretes/PR	0	0	0	0	0	0				0	0	0						
431244	Morrinhos do Sul/RS																		
431245	Morro Redondo/RS																		
431250	Mostardas/RS				1	0	0												
431260	Muçum/RS	0	1	0															
431265	Não-Me-Toque/RS	0	0	0	0	0	2	0	0	0	0	0	0	0	0	0	0	0	0
431267	Nicolau Vergueiro/RS				0	1	0												
431275	Nova Alvorada/RS				0	0	0												
411660	Nova América da Colina/PR				0	0	0												
431290	Nova Bassano/RS																		
431300	Nova Brésia/RS				0	0	0												
431301	Nova Candelária/RS				0	0	0												
411695	Nova Esperança do Sudoeste/PR	0	0	1															
431303	Nova Esperança do Sul/RS				0	0	0												
411690	Nova Esperança/PR	0	0	0							0	0	0						
411700	Nova Fátima/PR																		
431306	Nova Hartz/RS	0	0	0	0	0	0				0	0	0						
421145	Nova Itaberaba/SC																		
411705	Nova Laranjeiras/PR	2	0	0															
411710	Nova Londrina/PR	0	0	0	0	0	0				0	0	0						
411720	Nova Olímpia/PR				0	0	0				0	0	0						
431308	Nova Pádua/RS	0	0	0	0	1	0	0	0	0	0	0	0	0	0	0	0	0	0

**TABELA Co04b - INFORMAÇÕES SOBRE VEÍCULOS DE AGENTES PRIVADOS
NA COLETA DE RESÍDUOS SÓLIDOS DOMICILIARES E PÚBLICOS**

ANO DE
REFERÊNCIA
2009

Município	Quantidade de veículos dos agentes privados, por idade, em anos																	
	Caminhão compactador			Cam. bascul. carroceria ou baú			Caminhões poliguindaste			Trator agrícola com reboque			Tração animal			Embarcações		
Código	Até 5	6 a 10	Mais de 10	Até 5	6 a 10	Mais de 10	Até 5	6 a 10	Mais de 10	Até 5	6 a 10	Mais de 10	Até 5	6 a 10	Mais de 10	Até 5	6 a 10	Mais de 10
Nome/UF	unidade	unidade	unidade	unidade	unidade	unidade	unidade	unidade	unidade	unidade	unidade	unidade	unidade	unidade	unidade	unidade	unidade	unidade
Região Sul	Co057	Co058	Co059	Co066	Co067	Co068	Co075	Co076	Co077	Co084	Co085	Co086	Co093	Co094	Co095	Co158	Co159	Co160
431310 Nova Palma/RS	2	0	0	1	0	0	0	0	0	0	0	0	0	0	0	0	0	0
431320 Nova Petrópolis/RS	0	0	0	0	4	0	0	0	0	0	0	0	0	0	0	0	0	0
411725 Nova Prata do Iguaçu/PR	0	1	0	0	0	0												
431335 Nova Roma do Sul/RS																		
411721 Nova Santa Bárbara/PR				0	0	0				0	0	0						
431337 Nova Santa Rita/RS	5	0	0															
421150 Nova Trento/SC																		
431340 Novo Hamburgo/RS	8	0	0	0	0	0	0	0	0	0	0	0	0	0	0	0	0	0
421165 Novo Horizonte/SC	0	1	0															
411729 Novo Itacolomi/PR				1	0	0												
431344 Novo Tiradentes/RS																		
421170 Orleans/SC	0	0	0															
431350 Osório/RS	4	1	0	0	1	0												
411740 Ourizona/PR				0	0	0				0	0	0						
431360 Paim Filho/RS				0	0	0												
421200 Palma Sola/SC				0	0	0												
431370 Palmeira das Missões/RS				0	0	3												
411790 Palotina/PR				2	1	0												
431395 Pantano Grande/RS	0	0	1	0	0	0	0	0	0	0	0	0	0	0	0			
421220 Papanduva/SC				0	0	0												
411820 Paranaguá/PR	0	0	3	0	0	8	0	1	0	0	0	0	0	0	0	0	0	0
411840 Paranaíba/PR	3	0	1	2	0	0												
431403 Pareci Novo/RS				0	1	0												
431405 Parobé/RS	3	0	0	0	0	0				0	0	0						
431406 Passa Sete/RS				0	0	0	0	1	0									
431410 Passo Fundo/RS	0	5	0	0	1	0												
411860 Paula Freitas/PR				0	0	0												
431415 Paverama/RS	1	0	0															
431417 Pedras Altas/RS				0	0	0												
431420 Pedro Osório/RS	0	0	0															
431430 Pejuçara/RS																		
431440 Pelotas/RS	0	8	0	2	0	0												
421250 Penha/SC	0	2	0	0	0	0	0	0	0	0	0	0	0	0	0	0	0	0
421260 Peritiba/SC				0	0	0												
411885 Perobal/PR				0	0	0				0	0	0						
411890 Pérola/PR	0	0	0	0	0	0	0	0	0	0	0	0	0	0	0	0	0	0
421270 Petrolândia/SC				0	0	0												
421280 Piçarras/SC	2	0	0	1	0	0				0	0	0						
411910 Piên/PR	0	1	0	0	2	0												

TABELA Co04b - INFORMAÇÕES SOBRE VEÍCULOS DE AGENTES PRIVADOS
NA COLETA DE RESÍDUOS SÓLIDOS DOMICILIARES E PÚBLICOS

ANO DE
REFERÊNCIA
2009

Município		Quantidade de veículos dos agentes privados, por idade, em anos																	
		Caminhão compactador			Cam. bascul. carroceria ou baú			Caminhões poliguindaste			Trator agrícola com reboque			Tração animal			Embarcações		
		Até 5	6 a 10	Mais de 10	Até 5	6 a 10	Mais de 10	Até 5	6 a 10	Mais de 10	Até 5	6 a 10	Mais de 10	Até 5	6 a 10	Mais de 10	Até 5	6 a 10	Mais de 10
		unidade	unidade	unidade	unidade	unidade	unidade	unidade	unidade	unidade	unidade	unidade	unidade	unidade	unidade	unidade	unidade	unidade	unidade
Código	Nome/UF	Co057	Co058	Co059	Co066	Co067	Co068	Co075	Co076	Co077	Co084	Co085	Co086	Co093	Co094	Co095	Co158	Co159	Co160
Região Sul																			
411915	Pinhais/PR	4	0	0	2	0	0												
431446	Pinhal da Serra/RS																		
431447	Pinhal Grande/RS	0	1	0	0	0	0				0	0	0						
431445	Pinhal/RS				0	1	0												
411920	Pinhalão/PR	1	0	0	0	0	0				0	0	0						
411930	Pinhão/PR	0	0	0	0	0	0	0	0	0									
431449	Pinheirinho do Vale/RS				0	0	0												
421300	Pinheiro Preto/SC				0	0	0												
411940	Pirai do Sul/PR	1	0	0				1	0	0	0	0	0						
431455	Pirapó/RS	1	0	0	0	0	0												
421310	Piratuba/SC	2	0	0															
411960	Pitanga/PR	0	0	0	0	0	0												
421315	Planalto Alegre/SC	1	0	0															
431475	Poço das Antas/RS	0	1	0	0	0	0	0	0	0	0	0	0	0	0	0	0	0	0
411990	Ponta Grossa/PR	11	0	0	1	0	0	1	0	0									
411995	Pontal do Paraná/PR	0	0	0	0	0	0										0	0	0
421330	Ponte Alta/SC				0	0	2												
431478	Ponte Preta/RS	0	0	0	0	0	0	0	0	0	0	0	0	0	0	0	0	0	0
421340	Ponte Serrada/SC																		
412000	Porecatu/PR	0	0	0															
431490	Porto Alegre/RS	57	0	0	49	2	0	0	0	0	0	0	0				0	0	0
421350	Porto Belo/SC	0	0	0	0	0	0				0	0	0						
431500	Porto Lucena/RS	0	0	0															
431505	Porto Mauá/RS	0	1	0															
412030	Porto Vitória/PR				0	0	0												
431510	Porto Xavier/RS	1	0	0															
431513	Pouso Novo/RS																		
421370	Pouso Redondo/SC	0	1	0	0	0	0												
421380	Praia Grande/SC				0	1	0				0	0	0						
412035	Pranchita/PR																		
421390	Presidente Castello Branco/SC				0	0	0												
421400	Presidente Getúlio/SC	1	0	0	0	0	0												
431514	Presidente Lucena/RS	0	1	0	0	1	1												
412050	Primeiro de Maio/PR	0	0	0	0	0	0				0	0	0						
421415	Princesa/SC	1	0	0	0	0	0	0	0	0	0	0	0	0	0	0	0	0	0
431530	Quarai/RS	0	1	0	0	3	0												
412065	Quarto Centenário/PR	0	0	0	0	0	0	0	0	0	0	0	0	0	0	0	0	0	0
412070	Quatiguá/PR	0	0	0	0	0	0				0	0	0						
412080	Quatro Barras/PR	0	0	0	0	0	4	0	0	0	0	0	0	0	0	0	0	0	0

**TABELA Co04b - INFORMAÇÕES SOBRE VEÍCULOS DE AGENTES PRIVADOS
NA COLETA DE RESÍDUOS SÓLIDOS DOMICILIARES E PÚBLICOS**

ANO DE
REFERÊNCIA
2009

Município	Quantidade de veículos dos agentes privados, por idade, em anos																	
	Caminhão compactador			Cam. bascul. carroceria ou baú			Caminhões poliguindaste			Trator agrícola com reboque			Tração animal			Embarcações		
	Até 5	6 a 10	Mais de 10	Até 5	6 a 10	Mais de 10	Até 5	6 a 10	Mais de 10	Até 5	6 a 10	Mais de 10	Até 5	6 a 10	Mais de 10	Até 5	6 a 10	Mais de 10
Código Nome/UF	unidade	unidade	unidade	unidade	unidade	unidade	unidade	unidade	unidade	unidade	unidade	unidade	unidade	unidade	unidade	unidade	unidade	unidade
Região Sul	Co057	Co058	Co059	Co066	Co067	Co068	Co075	Co076	Co077	Co084	Co085	Co086	Co093	Co094	Co095	Co158	Co159	Co160
412085 Quatro Pontes/PR																		
412090 Quedas do Iguaçu/PR	0	0	0															
431532 Quevedos/RS				0	0	0												
412120 Quitandinha/PR	0	1	0	0	0	0												
412140 Realeza/PR	0	0	0	0	0	0												
412150 Rebouças/PR	0	0	0							0	0	0						
431545 Relvado/RS				0	0	0												
412175 Reserva do Iguaçu/PR	0	0	0															
412170 Reserva/PR	0	0	0															
412180 Ribeirão Claro/PR	0	0	0	0	0	0	0	0	0	0	0	0	0	0	0	0	0	0
412210 Rio Bom/PR																		
421460 Rio do Oeste/SC	0	1	0	0	1	3												
421480 Rio do Sul/SC				0	3	0												
421470 Rio dos Cedros/SC	0	0	0	0	0	0												
421490 Rio Fortuna/SC				0	0	0												
431560 Rio Grande/RS	8	2	0	2	0	0	0	2	0	0	0	0	0	0	0	0	0	0
412230 Rio Negro/PR	2	0	0	0	0	0												
431570 Rio Pardo/RS	0	0	0	0	0	0												
421505 Rio Rufino/SC																		
431600 Rolante/RS	2	0	0							0	0	0						
421520 Romelândia/SC	1	0	0															
412250 Roncador/PR	0	0	0	0	0	0				0	0	0						
431620 Rondinha/RS				0	0	2												
412260 Rondon/PR	0	0	0	0	0	0	0	0	0	0	0	0	0	0	0	0	0	0
412270 Sabáudia/PR	0	0	0															
431643 Saldanha Marinho/RS																		
412290 Salto do Itararé/PR				0	0	0												
431645 Salto do Jacuí/RS	0	0	0	0	1	0	0	0	0	0	0	0	0	0	0	0	0	0
412300 Salto do Lontra/PR	0	0	0	0	0	0												
421540 Salto Veloso/SC	5	0	0	0	0	0												
431650 Salvador do Sul/RS	0	0	0	1	0	0												
421545 Sangão/SC	0	0	0	0	0	0												
431670 Santa Bárbara do Sul/RS																		
412320 Santa Cecília do Pavão/PR	0	0	0	0	0	0	0	0	0	0	0	0	0	0	0	0	0	0
412330 Santa Cruz de Monte Castelo/PR	0	0	0	0	0	0	0	0	0	0	0	0	0	0	0	0	0	0
431680 Santa Cruz do Sul/RS	0	5	16															
412340 Santa Fé/PR																		
412350 Santa Helena/PR	0	0	0	0	0	0	0	0	0									
421555 Santa Helena/SC	0	0	0	1	1	0	0	0	0	0	0	0	0	0	0	0	0	0

**TABELA Co04b - INFORMAÇÕES SOBRE VEÍCULOS DE AGENTES PRIVADOS
NA COLETA DE RESÍDUOS SÓLIDOS DOMICILIARES E PÚBLICOS**

ANO DE
REFERÊNCIA
2009

Município	Quantidade de veículos dos agentes privados, por idade, em anos																	
	Caminhão compactador			Cam. bascul. carroceria ou baú			Caminhões poliguindaste			Trator agrícola com reboque			Tração animal			Embarcações		
	Até 5	6 a 10	Mais de 10	Até 5	6 a 10	Mais de 10	Até 5	6 a 10	Mais de 10	Até 5	6 a 10	Mais de 10	Até 5	6 a 10	Mais de 10	Até 5	6 a 10	Mais de 10
Código Nome/UF	unidade	unidade	unidade	unidade	unidade	unidade	unidade	unidade	unidade	unidade	unidade	unidade	unidade	unidade	unidade	unidade	unidade	unidade
Região Sul	Co057	Co058	Co059	Co066	Co067	Co068	Co075	Co076	Co077	Co084	Co085	Co086	Co093	Co094	Co095	Co158	Co159	Co160
412370 Santa Isabel do Ivaí/PR	0	0	0	0	0	0				0	0	0						
412382 Santa Lúcia/PR				0	0	0												
431690 Santa Maria/RS																		
412395 Santa Mônica/PR				0	0	0				0	0	0						
421560 Santa Rosa de Lima/SC																		
421565 Santa Rosa do Sul/SC				0	0	0				0	0	0						
431720 Santa Rosa/RS	0	0	0	0	1	0	0	0	0	0	0	0	0	0	0	0	0	0
431725 Santa Tereza/RS	0	1	0															
412405 Santa Terezinha de Itaipu/PR	0	0	0															
421567 Santa Terezinha/SC																		
431700 Santana da Boa Vista/RS				0	0	0												
431710 Santana do Livramento/RS	0	0	0	0	0	0	0	0	0	0	0	0	0	0	0	0	0	0
421569 Santiago do Sul/SC																		
431750 Santo Ângelo/RS	2	0	0	0	2	0												
431760 Santo Antônio da Patrulha/RS	3	0	0	1	0	0												
412410 Santo Antônio da Platina/PR	0	4	0															
431770 Santo Antônio das Missões/RS				2	0	0												
431755 Santo Antônio do Palma/RS				0	0	0												
412430 Santo Antônio do Paraíso/PR	0	0	0							0	0	0						
431775 Santo Antônio do Planalto/RS				0	0	0												
431780 Santo Augusto/RS				0	0	0												
431795 Santo Expedito do Sul/RS				1	0	0												
412450 Santo Inácio/PR	0	0	0	0	0	0				0	0	0						
421580 São Bento do Sul/SC	2	3	0															
421575 São Bernardino/SC	1	0	0															
421590 São Bonifácio/SC																		
431800 São Borja/RS																		
421600 São Carlos/SC	1	0	0	0	0	0												
431810 São Francisco de Assis/RS	0	0	0	0	0	0				0	0	0						
421620 São Francisco do Sul/SC	6	0	0	1	0	0	0	3	0	1	0	0						
431830 São Gabriel/RS	3	0	0							0	1	0						
421630 São João Batista/SC	0	0	0	0	0	0												
421635 São João do Itaperiú/SC				0	0	0												
421625 São João do Oeste/SC	0	0	0	2	0	0	0	0	0	0	1	0	0	0	0	0	0	0
421640 São João do Sul/SC							0	0	0									
412510 São João do Triunfo/PR	0	0	0	0	0	0	0	0	0	0	0	0	0	0	0	0	0	0
412535 São Jorge do Patrocínio/PR	0	0	0	0	0	0	0	0	0	0	0	0	0	0	0	0	0	0
412520 São Jorge d'Oeste/PR																		
412545 São José das Palmeiras/PR																		

**TABELA Co04b - INFORMAÇÕES SOBRE VEÍCULOS DE AGENTES PRIVADOS
NA COLETA DE RESÍDUOS SÓLIDOS DOMICILIARES E PÚBLICOS**

ANO DE
REFERÊNCIA
2009

Município	Quantidade de veículos dos agentes privados, por idade, em anos																	
	Caminhão compactador			Cam. bascul. carroceria ou baú			Caminhões poliguindaste			Trator agrícola com reboque			Tração animal			Embarcações		
	Até 5	6 a 10	Mais de 10	Até 5	6 a 10	Mais de 10	Até 5	6 a 10	Mais de 10	Até 5	6 a 10	Mais de 10	Até 5	6 a 10	Mais de 10	Até 5	6 a 10	Mais de 10
Código Nome/UF	unidade	unidade	unidade	unidade	unidade	unidade	unidade	unidade	unidade	unidade	unidade	unidade	unidade	unidade	unidade	unidade	unidade	unidade
Região Sul	Co057	Co058	Co059	Co066	Co067	Co068	Co075	Co076	Co077	Co084	Co085	Co086	Co093	Co094	Co095	Co158	Co159	Co160
421670 São José do Cedro/SC																		
431846 São José do Herval/RS				0	0	1												
431848 São José do Hortêncio/RS	0	0	1	0	0	0												
431849 São José do Inhacorá/RS				0	0	0	0	0	0	0	0	0	0	0	0	0	0	0
431850 São José do Norte/RS	0	2	0	0	3	0	0	1	0	0	2	0						
431860 São José do Ouro/RS				0	0	0												
431861 São José do Sul/RS	0	1	0	0	0	0	0	0	0	0	0	0	0	0	0	0	0	0
431862 São José dos Ausentes/RS	0	1	0	0	0	0												
412550 São José dos Pinhais/PR	0	10	0	0	13	0												
421660 São José/SC	8	0	0	2	0	0												
431870 São Leopoldo/RS	7	0	0	0	6	4												
431880 São Lourenço do Sul/RS	0	0	0	0	0	0												
412555 São Manoel do Paraná/PR				0	0	0				0	0	0				0	0	0
431900 São Marcos/RS	0	2	0	2	0	0												
421710 São Martinho/SC				0	1	0												
412560 São Mateus do Sul/PR	2	0	0	1	0	0	0	1	0	0	0	1						
431915 São Miguel das Missões/RS	4	0	0															
412570 São Miguel do Iguaçu/PR	0	0	0	0	0	1				0	1	0						
421720 São Miguel do Oeste/SC	1	0	0	2	0	0	0	1	0									
431920 São Nicolau/RS	0	1	0															
431930 São Paulo das Missões/RS	1	0	0															
421725 São Pedro de Alcântara/SC																		
431940 São Pedro do Sul/RS																		
431950 São Sebastião do Cai/RS	1	0	0	0	1	0												
431960 São Sepé/RS	1	0	0															
412610 São Tomé/PR	0	0	0	0	0	0	0	0	0	0	0	0						
431971 São Valentim do Sul/RS				0	0	0												
412620 Sapopema/PR	0	0	0	1	0	0												
412627 Saudade do Iguaçu/PR				0	0	2												
421740 Schroeder/SC	1	0	0															
432023 Sede Nova/RS	0	0	0															
432026 Segredo/RS	0	0	0															
432030 Selbach/RS	0	2	1	0	0	0				0	0	0						
412630 Sengés/PR	0	0	0	0	0	0	0	0	0	0	0	0	0	0	0	0	0	0
432035 Sentinela do Sul/RS	1	0	0															
432040 Serafina Corrêa/RS	3	0	0															
421755 Serra Alta/SC				0	0	1												
412635 Serranópolis do Iguaçu/PR	0	0	0	0	0	0	0	0	0	0	0	0	0	0	0	0	0	0
432050 Sertão/RS																		

TABELA Co04b - INFORMAÇÕES SOBRE VEÍCULOS DE AGENTES PRIVADOS
NA COLETA DE RESÍDUOS SÓLIDOS DOMICILIARES E PÚBLICOS

ANO DE
REFERÊNCIA
2009

Município		Quantidade de veículos dos agentes privados, por idade, em anos																	
		Caminhão compactador			Cam. bascul. carroceria ou baú			Caminhões poliguindaste			Trator agrícola com reboque			Tração animal			Embarcações		
		Até 5	6 a 10	Mais de 10	Até 5	6 a 10	Mais de 10	Até 5	6 a 10	Mais de 10	Até 5	6 a 10	Mais de 10	Até 5	6 a 10	Mais de 10	Até 5	6 a 10	Mais de 10
		unidade	unidade	unidade	unidade	unidade	unidade	unidade	unidade	unidade	unidade	unidade	unidade	unidade	unidade	unidade	unidade	unidade	unidade
Código	Nome/UF	Co057	Co058	Co059	Co066	Co067	Co068	Co075	Co076	Co077	Co084	Co085	Co086	Co093	Co094	Co095	Co158	Co159	Co160
Região Sul		Co057	Co058	Co059	Co066	Co067	Co068	Co075	Co076	Co077	Co084	Co085	Co086	Co093	Co094	Co095	Co158	Co159	Co160
432060	Severiano de Almeida/RS				0	0	0												
421760	Siderópolis/SC	1	0	0	0	0	0				0	0	0						
432065	Silveira Martins/RS																		
432067	Sinimbu/RS	2.008	0	0															
412660	Siqueira Campos/PR	0	0	0				0	0	0	0	0	0						
432070	Sobradinho/RS	1	0	0															
432080	Soledade/RS	2	0	0															
412665	Sulina/PR				0	0	1												
421780	Taio/SC	2	0	0															
412667	Tamarana/PR	0	0	0	0	0	0				0	0	0						
421790	Tangará/SC	0	5	0															
412680	Tapejara/PR				1	0	0				0	0	0						
432100	Tapera/RS	0	0	3															
432110	Tapes/RS																		
432132	Taquaruçu do Sul/RS				0	0	2												
432135	Tavares/RS	0	0	1															
412700	Teixeira Soares/PR	0	0	0	0	0	0				0	0	0	0	0	0	0	0	0
412720	Terra Boa/PR	0	0	0							0	0	0						
432143	Terra de Areia/RS																		
421810	Timbé do Sul/SC				0	0	0				0	0	0						
421820	Timbó/SC	0	0	0	0	0	0												
432150	Torres/RS	3	0	0															
421830	Três Barras/SC	0	1	0	1	0	0												
432166	Três Cachoeiras/RS	0	2	0															
432183	Três Forquilhas/RS				0	1	0												
432185	Três Palmeiras/RS																		
432190	Três Passos/RS				0	2	0												
421835	Treviso/SC	0	0	0															
421840	Treze de Maio/SC	0	0	0															
421850	Treze Tilias/SC	0	1	0															
432195	Trindade do Sul/RS				0	0	1												
432200	Triunfo/RS	4	0	0															
421860	Trombudo Central/SC				0	0	0												
421870	Tubarão/SC	0	12	0	0	0	0	0	3	0	0	0	0	0	0	0	0	0	0
432210	Tucunduva/RS	1	0	0	0	0	0												
421875	Tunápolis/SC	0	0	0	2	0	0	0	0	0	0	0	0	0	0	0	0	0	0
432215	Tunas/RS	0	0	0	0	0	0	0	0	0	0	0	0	0	0	0	0	0	0
432220	Tupanciretã/RS																		
432225	Tupandi/RS	1	0	0	6	0	0												

**TABELA Co04b - INFORMAÇÕES SOBRE VEÍCULOS DE AGENTES PRIVADOS
NA COLETA DE RESÍDUOS SÓLIDOS DOMICILIARES E PÚBLICOS**

ANO DE
REFERÊNCIA
2009

Município	Quantidade de veículos dos agentes privados, por idade, em anos																	
	Caminhão compactador			Cam. bascul. carroceria ou baú			Caminhões poliguindaste			Trator agrícola com reboque			Tração animal			Embarcações		
Código	Até 5	6 a 10	Mais de 10	Até 5	6 a 10	Mais de 10	Até 5	6 a 10	Mais de 10	Até 5	6 a 10	Mais de 10	Até 5	6 a 10	Mais de 10	Até 5	6 a 10	Mais de 10
Nome/UF	unidade	unidade	unidade	unidade	unidade	unidade	unidade	unidade	unidade	unidade	unidade	unidade	unidade	unidade	unidade	unidade	unidade	unidade
Região Sul	Co057	Co058	Co059	Co066	Co067	Co068	Co075	Co076	Co077	Co084	Co085	Co086	Co093	Co094	Co095	Co158	Co159	Co160
432230 Tuparendi/RS	1	0	0	0	0	0												
412796 Turvo/PR	0	0	1	0	0	0	0	0	0	0	0	0	0	0	0	0	0	0
432234 Ubiretama/RS				0	0	0												
432235 União da Serra/RS				1	0	0												
412820 União da Vitória/PR	3	0	0	1	0	0	1	0	0	0	0	0	0	0	0	0	0	0
421885 União do Oeste/SC				0	1	0												
412830 Uniflor/PR										0	0	0						
432240 Uruguaiana/RS	2	3	0	2	0	0												
421895 Urupema/SC										0	0	0						
421900 Urussanga/SC	0	0	0															
432250 Vacaria/RS																		
432255 Vanini/RS																		
421910 Vargeão/SC	1	0	0	0	0	0				0	0	0						
432260 Venâncio Aires/RS	2	0	0	1	0	0												
412853 Ventania/PR	0	0	0	0	0	0				0	0	0						
412855 Vera Cruz do Oeste/PR				0	0	0				0	0	0						
432285 Vespasiano Correa/RS	0	0	0	0	0	0	0	0	0	0	0	0	0	0	0	0	0	0
432290 Viadutos/RS				0	1	0												
432310 Vicente Dutra/RS				0	0	12												
421930 Videira/SC	4	0	0	3	0	0	0	0	0	0	0	0	0	0	0	0	0	0
432335 Vila Lângaro/RS				0	0	0												
412850 Wenceslau Braz/PR	1	0	0	1	0	0	1	0	0	0	0	0	0	0	0	0	0	0

TABELA Cs01
INFORMAÇÕES SOBRE COLETA SELETIVA DE RESÍDUOS SÓLIDOS

TABELA Cs01 - INFORMAÇÕES SOBRE COLETA SELETIVA DE RESÍDUOS SÓLIDOS

ANO DE
REFERÊNCIA
2009

Município		Existência de coleta seletiva	Quantidade recolhida (exceto matéria orgânica)					Forma de Execução														
			Total	Prefeitura ou SLU	Empresas contradas	Catadores c/ apoio Pref.	Outros	Porta a porta em dias específicos					Postos de entrega voluntária					Outra forma				
								Pref. ou contrat.	Catad. com Apoio	Catad. sem Apoio	Emp. ramo sucat.	Outro Executor	Pref. ou contrat.	Catad. com Apoio	Catad. sem Apoio	Emp. ramo sucat.	Outro Executor	Pref. ou contrat.	Catad. com Apoio	Catad. sem Apoio	Emp. ramo sucat.	Outro Executor
Código	Nome/UF		t	t	t	t	t	Cs027	CS042	Cs045	Cs028	Cs030	Cs031	Cs043	Cs046	Cs032	Cs034	Cs035	Cs044	Cs047	Cs036	Cs038
Região Sul		Cs001	Cs026	Cs023	Cs024	Cs048	Cs025	Cs027	CS042	Cs045	Cs028	Cs030	Cs031	Cs043	Cs046	Cs032	Cs034	Cs035	Cs044	Cs047	Cs036	Cs038
420010	Abelardo Luz/SC	Não				0		Não	Não	Não	Não	Não	Não	Não	Não	Não	Não	Não	Não	Não	Não	Não
420020	Agrolândia/SC	Não				0		Não	Não	Não	Não	Não	Não	Não	Não	Não	Não	Não	Não	Não	Não	Não
420030	Agronômica/SC	Não				0		Não	Não	Não	Não	Não	Não	Não	Não	Não	Não	Não	Não	Não	Não	Não
420040	Água Doce/SC	Não				0		Não	Não	Não	Não	Não	Não	Não	Não	Não	Não	Não	Não	Não	Não	Não
430005	Água Santa/RS	Não				0		Não	Não	Não	Não	Não	Não	Não	Não	Não	Não	Não	Não	Não	Não	Não
420050	Águas de Chapecó/SC	Não				0		Não	Não	Não	Não	Não	Não	Não	Não	Não	Não	Não	Não	Não	Não	Não
420055	Águas Frias/SC	Sim	15	0	0	0	15	Não	Não	Não	Não	Sim	Não	Não	Não	Não	Não	Não	Não	Não	Não	Não
420060	Águas Mornas/SC	Não				0		Não	Não	Não	Não	Não	Não	Não	Não	Não	Não	Não	Não	Não	Não	Não
430010	Agudo/RS	Não				0		Não	Não	Não	Não	Não	Não	Não	Não	Não	Não	Não	Não	Não	Não	Não
430020	Ajuricaba/RS	Sim	1.930	552	1.330	48	0	Não	Sim	Não	Não	Não	Sim	Não	Não	Não	Sim	Não	Não	Não	Não	Não
430030	Alecrim/RS	Não						Não	Não	Não	Não	Não	Não	Não	Não	Não	Não	Não	Não	Não	Não	Não
430040	Alegrete/RS	Sim	752	0	0	752	0	Não	Não	Não	Não	Não	Não	Não	Não	Não	Não	Não	Sim	Não	Não	Não
430045	Alegria/RS	Sim	944	44	900	0	0	Sim	Não	Não	Não	Não	Não	Não	Não	Não	Não	Não	Não	Não	Não	Não
430050	Alpestre/RS	Não				0		Não	Não	Não	Não	Não	Não	Não	Não	Não	Não	Não	Não	Não	Não	Não
430055	Alto Alegre/RS	Não				0		Não	Não	Não	Não	Não	Não	Não	Não	Não	Não	Não	Não	Não	Não	Não
420075	Alto Bela Vista/SC	Sim	96	0	96	0	0	Não	Não	Não	Não	Não	Não	Não	Não	Não	Não	Sim	Não	Não	Não	Não
412862	Alto Paraíso/PR	Não				0		Não	Não	Não	Não	Não	Não	Não	Não	Não	Não	Não	Não	Não	Não	Não
410060	Alto Paraná/PR	Sim	36	0	0	36	0	Não	Sim	Não	Não	Não	Não	Não	Não	Não	Não	Não	Não	Não	Não	Não
410070	Alto Piquiri/PR	Sim	205	0	0	205	0	Não	Sim	Não	Não	Não	Não	Não	Não	Não	Não	Não	Não	Não	Não	Não
410050	Altônia/PR	Sim	8	0	0	8	0	Sim	Sim	Não	Não	Não	Não	Não	Não	Não	Não	Não	Não	Não	Não	Não
430060	Alvorada/RS	Sim	350	150	200	0	0	Sim	Não	Não	Não	Não	Não	Não	Não	Não	Não	Não	Não	Não	Não	Não
410090	Amaporá/PR	Não				0		Não	Não	Não	Não	Não	Não	Não	Não	Não	Não	Não	Não	Não	Não	Não
430064	Ametista do Sul/RS	Sim	600	0	600	0	0	Não	Não	Não	Não	Não	Sim	Não	Não	Não	Não	Não	Não	Não	Não	Não
410105	Anahy/PR	Sim	96	96	0	0	0	Sim	Não	Não	Não	Não	Não	Não	Não	Não	Não	Não	Não	Não	Não	Não
410110	Andirá/PR	Não				0		Não	Não	Não	Não	Não	Não	Não	Não	Não	Não	Não	Não	Não	Não	Não
410115	Ângulo/PR	Não				0		Não	Não	Não	Não	Não	Não	Não	Não	Não	Não	Não	Não	Não	Não	Não
420110	Anitápolis/SC	Sim	300	300	0	0	0	Sim	Não	Não	Não	Não	Não	Não	Não	Não	Não	Não	Não	Não	Não	Não
410120	Antonina/PR	Sim						Não	Sim	Não	Não	Não	Não	Não	Não	Não	Não	Não	Não	Não	Não	Não
430080	Antônio Prado/RS	Sim	550	0	480	0	70	Sim	Não	Não	Não	Não	Não	Não	Não	Não	Não	Não	Não	Não	Não	Não
420125	Apiúna/SC	Sim	60	0	0	0	60	Não	Sim	Não	Não	Não	Não	Não	Não	Não	Não	Não	Não	Não	Não	Não
410140	Apucarana/PR	Sim	1.440	0	0	1.440	0	Não	Sim	Não	Não	Não	Não	Não	Não	Não	Não	Não	Não	Não	Não	Não
410150	Arapongas/PR	Não				0		Não	Não	Não	Não	Não	Não	Não	Não	Não	Não	Não	Não	Não	Não	Não
430087	Araricá/RS	Não				0		Não	Não	Não	Não	Não	Não	Não	Não	Não	Não	Não	Não	Não	Não	Não
410180	Araucária/PR	Sim	893	0	893	0	0	Sim	Não	Não	Não	Não	Não	Não	Não	Não	Não	Não	Não	Não	Não	Não
420150	Armazém/SC	Sim	300	300	0	0	0	Sim	Não	Não	Não	Não	Não	Não	Não	Não	Não	Não	Não	Não	Não	Não
430100	Arroio do Meio/RS	Não				0		Não	Não	Não	Não	Não	Não	Não	Não	Não	Não	Não	Não	Não	Não	Não
430107	Arroio do Padre/RS	Sim	60	60	0	0	0	Sim	Não	Não	Não	Não	Não	Não	Não	Não	Não	Não	Não	Não	Não	Não
430130	Arroio Grande/RS	Não				0		Não	Não	Não	Não	Não	Não	Não	Não	Não	Não	Não	Não	Não	Não	Não
420160	Arroio Trinta/SC	Não				0		Não	Não	Não	Não	Não	Não	Não	Não	Não	Não	Não	Não	Não	Não	Não

TABELA Cs01 - INFORMAÇÕES SOBRE COLETA SELETIVA DE RESÍDUOS SÓLIDOS

ANO DE
REFERÊNCIA
2009

Município		Existência de coleta seletiva	Quantidade recolhida (exceto matéria orgânica)					Forma de Execução														
			Total	Prefeitura ou SLU	Empresas contradas	Catadores c/ apoio Pref.	Outros	Porta a porta em dias específicos					Postos de entrega voluntária					Outra forma				
								Pref. ou contrat.	Catad. com Apoio	Catad. sem Apoio	Emp. ramo sucut.	Outro Executor	Pref. ou contrat.	Catad. com Apoio	Catad. sem Apoio	Emp. ramo sucut.	Outro Executor	Pref. ou contrat.	Catad. com Apoio	Catad. sem Apoio	Emp. ramo sucut.	Outro Executor
Código	Nome/UF		t	t	t	t	t	Cs027	CS042	Cs045	Cs028	Cs030	Cs031	Cs043	Cs046	Cs032	Cs034	Cs035	Cs044	Cs047	Cs036	Cs038
Região Sul			Cs001	Cs026	Cs023	Cs024	Cs048	Cs025														
430140	Arvorezinha/RS	Sim	550	550	0	0	0	Sim	Não	Não	Não	Não	Não	Não	Não	Não	Não	Não	Não	Não	Não	Não
420170	Ascurra/SC	Não					0	Não	Não	Não	Não	Não	Não	Não	Não	Não	Não	Não	Não	Não	Não	Não
410210	Astorga/PR	Sim	176	0	0	176	0	Não	Sim	Não	Não	Não	Não	Não	Não	Não	Não	Não	Não	Não	Não	Não
430155	Áurea/RS	Sim	42	0	42	0	0	Sim	Não	Não	Não	Não	Não	Não	Não	Não	Não	Não	Não	Não	Não	Não
420190	Aurora/SC	Não					0	Não	Não	Não	Não	Não	Não	Não	Não	Não	Não	Não	Não	Não	Não	Não
430160	Bagé/RS	Sim	1	1	0	0	0	Não	Não	Não	Não	Não	Não	Não	Não	Não	Não	Sim	Não	Não	Não	Não
420200	Balneário Camboriú/SC	Sim			1.355			Sim	Não	Não	Não	Não	Não	Não	Não	Não	Não	Não	Não	Não	Não	Não
430163	Balneário Pinhal/RS	Não					0	Não	Não	Não	Não	Não	Não	Não	Não	Não	Não	Não	Não	Não	Não	Não
420208	Bandeirante/SC	Não					0	Não	Não	Não	Não	Não	Não	Não	Não	Não	Não	Não	Não	Não	Não	Não
410250	Barbosa Ferraz/PR	Sim						Não	Não	Não	Não	Não	Não	Não	Não	Não	Não	Não	Não	Não	Não	Não
430185	Barra do Guarita/RS	Não					0	Não	Não	Não	Não	Não	Não	Não	Não	Não	Não	Não	Não	Não	Não	Não
430187	Barra do Quaraí/RS	Sim	70	60	0	10	0	Não	Sim	Não	Não	Não	Não	Não	Não	Não	Não	Não	Não	Não	Não	Não
430192	Barra do Rio Azul/RS	Sim	2	1	1	0	0	Não	Não	Não	Não	Não	Não	Não	Não	Não	Não	Não	Não	Não	Não	Não
410260	Barracão/PR	Sim	2.645	1.320	1.320	5	0	Não	Sim	Não	Não	Não	Não	Não	Não	Não	Não	Não	Não	Não	Não	Não
430200	Barros Cassal/RS	Não						Não	Não	Não	Não	Não	Não	Não	Não	Não	Não	Não	Não	Não	Não	Não
410275	Bela Vista da Caroba/PR	Não					0	Não	Não	Não	Não	Não	Não	Não	Não	Não	Não	Não	Não	Não	Não	Não
410280	Bela Vista do Paraíso/PR	Não					0	Não	Não	Não	Não	Não	Não	Não	Não	Não	Não	Não	Não	Não	Não	Não
420213	Bela Vista do Toldo/SC	Não					0	Não	Não	Não	Não	Não	Não	Não	Não	Não	Não	Não	Não	Não	Não	Não
420220	Benedito Novo/SC	Não					0	Não	Não	Não	Não	Não	Não	Não	Não	Não	Não	Não	Não	Não	Não	Não
430210	Bento Gonçalves/RS	Sim			252	0		Sim	Não	Não	Não	Não	Não	Não	Não	Não	Não	Não	Não	Não	Não	Não
410290	Bituruna/PR	Sim	200	200	0	0	0	Sim	Não	Não	Não	Não	Não	Não	Não	Não	Não	Não	Não	Não	Não	Não
410302	Boa Esperança do Iguaçu/PR	Sim	17	0	17	0	0	Sim	Não	Não	Não	Não	Sim	Não	Não	Não	Não	Não	Não	Não	Não	Não
410304	Boa Ventura de São Roque/PR	Sim						Não	Sim	Não	Não	Não	Não	Não	Não	Não	Não	Não	Não	Não	Não	Não
430215	Boa Vista das Missões/RS	Não					0	Não	Não	Não	Não	Não	Não	Não	Não	Não	Não	Não	Não	Não	Não	Não
410310	Bocaiúva do Sul/PR	Não					0	Não	Não	Não	Não	Não	Não	Não	Não	Não	Não	Não	Não	Não	Não	Não
420257	Bom Jesus do Oeste/SC	Não					0	Não	Não	Não	Não	Não	Não	Não	Não	Não	Não	Não	Não	Não	Não	Não
410315	Bom Jesus do Sul/PR	Sim	30	0	0	30	0	Não	Não	Não	Não	Não	Não	Não	Não	Não	Não	Não	Não	Não	Não	Não
430230	Bom Jesus/RS	Não					0	Não	Não	Não	Não	Não	Não	Não	Não	Não	Não	Não	Não	Não	Não	Não
430235	Bom Princípio/RS	Sim	1.440	1.440	0	0	0	Sim	Não	Não	Não	Não	Não	Não	Não	Não	Não	Não	Não	Não	Não	Não
420260	Bom Retiro/SC	Sim						Não	Não	Não	Não	Não	Não	Não	Não	Não	Não	Não	Não	Não	Não	Não
420245	Bombinhas/SC	Não					0	Não	Não	Não	Não	Não	Não	Não	Não	Não	Não	Não	Não	Não	Não	Não
410330	Borrazópolis/PR	Sim		67				Não	Não	Não	Não	Não	Não	Não	Não	Não	Não	Não	Sim	Não	Não	Não
430250	Bossoroca/RS	Sim	70	20	0	50	0	Sim	Sim	Não	Não	Não	Não	Não	Não	Não	Não	Não	Não	Não	Não	Não
430258	Bozano/RS	Não					0	Não	Não	Não	Não	Não	Não	Não	Não	Não	Não	Não	Não	Não	Não	Não
420280	Braço do Norte/SC	Não					0	Não	Não	Não	Não	Não	Não	Não	Não	Não	Não	Não	Não	Não	Não	Não
420285	Braço do Trombudo/SC	Sim	540	0	540	0	0	Sim	Não	Não	Não	Não	Não	Não	Não	Não	Não	Não	Não	Não	Não	Não
410335	Braganey/PR	Não					0	Não	Não	Não	Não	Não	Não	Não	Não	Não	Não	Não	Não	Não	Não	Não
420290	Brusque/SC	Não					0	Não	Não	Não	Não	Não	Não	Não	Não	Não	Não	Não	Não	Não	Não	Não
420300	Caçador/SC	Sim	368	0	0	368	0	Sim	Não	Não	Não	Não	Não	Não	Não	Não	Não	Não	Não	Não	Não	Não

TABELA Cs01 - INFORMAÇÕES SOBRE COLETA SELETIVA DE RESÍDUOS SÓLIDOS

ANO DE
REFERÊNCIA
2009

Município		Existência de coleta seletiva	Quantidade recolhida (exceto matéria orgânica)					Forma de Execução														
			Total	Prefeitura ou SLU	Empresas contradas	Catadores c/ apoio Pref.	Outros	Porta a porta em dias específicos					Postos de entrega voluntária					Outra forma				
								Pref. ou contrat.	Catad. com Apoio	Catad. sem Apoio	Emp. ramo sucate.	Outro Executor	Pref. ou contrat.	Catad. com Apoio	Catad. sem Apoio	Emp. ramo sucate.	Outro Executor	Pref. ou contrat.	Catad. com Apoio	Catad. sem Apoio	Emp. ramo sucate.	Outro Executor
Código	Nome/UF		t	t	t	t	t	Cs027	CS042	Cs045	Cs028	Cs030	Cs031	Cs043	Cs046	Cs032	Cs034	Cs035	Cs044	Cs047	Cs036	Cs038
Região Sul		Cs001	Cs026	Cs023	Cs024	Cs048	Cs025	Cs027	CS042	Cs045	Cs028	Cs030	Cs031	Cs043	Cs046	Cs032	Cs034	Cs035	Cs044	Cs047	Cs036	Cs038
430280	Caçapava do Sul/RS	Sim	240	0	0	240	0	Não	Sim	Não	Não	Não	Não	Não	Não	Não	Não	Não	Não	Não	Não	Não
430290	Cacequi/RS	Não				0		Não	Não	Não	Não	Não	Não	Não	Não	Não	Não	Não	Não	Não	Não	Não
430310	Cachoeirinha/RS	Sim	282	0	282	0	0	Sim	Não	Não	Não	Não	Sim	Não	Sim	Não	Não	Não	Não	Sim	Não	Não
410345	Cafelândia/PR	Sim	200	0	0	200	0	Não	Sim	Não	Não	Não	Não	Não	Não	Não	Não	Não	Não	Não	Não	Não
430340	Caíçara/RS	Não				0		Não	Não	Não	Não	Não	Não	Não	Não	Não	Não	Não	Não	Não	Não	Não
430350	Camaquã/RS	Sim	20	8	5	2	5	Não	Não	Não	Não	Não	Não	Não	Não	Não	Não	Não	Não	Não	Não	Não
430360	Cambará do Sul/RS	Não				0		Não	Não	Não	Não	Não	Não	Não	Não	Não	Não	Não	Não	Não	Não	Não
410370	Cambé/PR	Sim	60	0	0	60	0	Não	Sim	Não	Não	Não	Não	Sim	Não	Não	Não	Não	Sim	Não	Não	Não
430367	Campestre da Serra/RS	Não				0		Não	Não	Não	Não	Não	Não	Não	Não	Não	Não	Não	Não	Não	Não	Não
410400	Campina Grande do Sul/PR	Sim	900	900	0	0	0	Sim	Não	Não	Não	Não	Não	Não	Não	Não	Não	Não	Não	Não	Não	Não
410405	Campo Bonito/PR	Não				0		Não	Não	Não	Não	Não	Não	Não	Não	Não	Não	Não	Não	Não	Não	Não
410410	Campo do Tenente/PR	Sim	24	0	0	24	0	Não	Sim	Não	Não	Não	Não	Não	Não	Não	Não	Não	Não	Não	Não	Não
410420	Campo Largo/PR	Sim	1.011	0	1.011	0	0	Sim	Não	Não	Não	Não	Não	Não	Não	Não	Não	Não	Sim	Não	Não	Não
430410	Campos Borges/RS	Sim	632	0	632	0	0	Sim	Não	Não	Não	Não	Não	Não	Não	Não	Não	Não	Não	Não	Não	Não
420360	Campos Novos/SC							Não	Não	Não	Não	Não	Não	Não	Não	Não	Não	Não	Não	Não	Não	Não
430420	Candelária/RS	Não				0		Não	Não	Não	Não	Não	Não	Não	Não	Não	Não	Não	Não	Não	Não	Não
430430	Cândido Godói/RS	Não				0		Não	Não	Não	Não	Não	Não	Não	Não	Não	Não	Não	Não	Não	Não	Não
410442	Candói/PR	Sim	274	0	274	0	0	Sim	Não	Não	Não	Não	Não	Não	Não	Não	Não	Não	Não	Não	Não	Não
430440	Canela/RS	Sim	5.963	0	5.963	0	0	Sim	Não	Não	Não	Não	Não	Não	Não	Não	Não	Não	Não	Não	Não	Não
420370	Canelinha/SC	Não				0		Não	Não	Não	Não	Não	Não	Não	Não	Não	Não	Não	Não	Não	Não	Não
430450	Canguçu/RS	Sim	240	96	144	0	0	Não	Não	Não	Não	Não	Não	Sim	Não	Não	Não	Não	Não	Não	Não	Sim
430460	Canoas/RS	Sim	1.431	0	1.431	0	0	Não	Sim	Não	Não	Não	Não	Sim	Não	Não	Não	Não	Não	Não	Não	Não
410450	Capanema/PR	Sim	984	0	0	984	0	Não	Não	Não	Não	Não	Não	Não	Não	Não	Não	Não	Não	Sim	Não	Não
420325	Capão Alto/SC	Não				0		Não	Não	Não	Não	Não	Não	Não	Não	Não	Não	Não	Não	Não	Não	Não
430466	Capão do Leão/RS	Não				0		Não	Não	Não	Não	Não	Não	Não	Não	Não	Não	Não	Não	Não	Não	Não
410460	Capitão Leônidas Marques/PR	Sim	295	295	0	0	0	Sim	Não	Não	Não	Não	Não	Não	Não	Não	Não	Não	Não	Não	Não	Não
430469	Capitão/RS	Não				0		Não	Não	Não	Não	Não	Não	Não	Não	Não	Não	Não	Não	Não	Não	Não
420395	Capivari de Baixo/SC	Não				0		Não	Não	Não	Não	Não	Não	Não	Não	Não	Não	Não	Não	Não	Não	Não
430467	Capivari do Sul/RS	Não				0		Não	Não	Não	Não	Não	Não	Não	Não	Não	Não	Não	Não	Não	Não	Não
430471	Caraá/RS	Não				0		Não	Não	Não	Não	Não	Não	Não	Não	Não	Não	Não	Não	Não	Não	Não
430470	Carazinho/RS	Sim	720	0	240	480	0	Sim	Não	Não	Não	Não	Sim	Não	Não	Não	Não	Não	Não	Não	Não	Não
410470	Carlópolis/PR	Não				0		Não	Não	Não	Não	Não	Não	Não	Não	Não	Não	Não	Não	Não	Não	Não
430490	Casca/RS	Sim	180	0	180	0	0	Sim	Não	Não	Não	Não	Não	Não	Não	Não	Não	Não	Não	Não	Não	Não
410480	Cascavel/PR	Sim	1.450	0	0	1.450	0	Não	Sim	Não	Não	Não	Não	Sim	Não	Não	Não	Não	Sim	Não	Não	Não
430495	Caseiros/RS	Não				0		Não	Não	Não	Não	Não	Não	Não	Não	Não	Não	Não	Não	Não	Não	Não
410490	Castro/PR	Sim	1.728	0	1.728	0	0	Sim	Não	Não	Não	Não	Não	Não	Não	Não	Não	Não	Não	Não	Não	Não
420400	Catanduvas/SC	Não				0		Não	Não	Não	Não	Não	Não	Não	Não	Não	Não	Não	Não	Não	Não	Não
430500	Catuípe/RS	Sim		1.440				Sim	Não	Não	Não	Não	Não	Não	Não	Não	Não	Não	Não	Não	Não	Não
420410	Caxambu do Sul/SC	Não				0		Não	Não	Não	Não	Não	Não	Não	Não	Não	Não	Não	Não	Não	Não	Não

TABELA Cs01 - INFORMAÇÕES SOBRE COLETA SELETIVA DE RESÍDUOS SÓLIDOS

ANO DE
REFERÊNCIA
2009

Município		Existência de coleta seletiva	Quantidade recolhida (exceto matéria orgânica)					Forma de Execução															
			Total	Prefeitura ou SLU	Empresas contradas	Catadores c/ apoio Pref.	Outros	Porta a porta em dias específicos					Postos de entrega voluntária					Outra forma					
								Pref. ou contrat.	Catad. com Apoio	Catad. sem Apoio	Emp. ramo sucut.	Outro Executor	Pref. ou contrat.	Catad. com Apoio	Catad. sem Apoio	Emp. ramo sucut.	Outro Executor	Pref. ou contrat.	Catad. com Apoio	Catad. sem Apoio	Emp. ramo sucut.	Outro Executor	
Código	Nome/UF		t	t	t	t	t	Cs027	CS042	Cs045	Cs028	Cs030	Cs031	Cs043	Cs046	Cs032	Cs034	Cs035	Cs044	Cs047	Cs036	Cs038	
Região Sul			Cs001	Cs026	Cs023	Cs024	Cs048	Cs025	Cs027	CS042	Cs045	Cs028	Cs030	Cs031	Cs043	Cs046	Cs032	Cs034	Cs035	Cs044	Cs047	Cs036	Cs038
430510	Caxias do Sul/RS	Sim	17.400	0	17.400	0	0	Sim	Não	Não	Não	Não	Não	Não	Não	Não	Não	Não	Não	Não	Não	Não	
430512	Cerrito/RS	Não						Não	Não	Não	Não	Não	Não	Não	Não	Não	Não	Não	Não	Não	Não	Não	
420419	Chapadão do Lageado/SC	Sim	36	36	0	0	0	Sim	Não	Não	Não	Não	Não	Não	Não	Não	Não	Não	Não	Não	Não	Não	
420420	Chapecó/SC	Sim				929		Não	Sim	Não	Não	Não	Não	Não	Não	Não	Não	Não	Não	Não	Não	Não	
430535	Charqueadas/RS	Sim	256	0	0	256	0	Sim	Sim	Não	Não	Não	Não	Sim	Não	Não	Não	Não	Não	Não	Não	Não	
430537	Charrua/RS	Sim	120	0	120	0	0	Sim	Não	Não	Não	Não	Não	Não	Não	Não	Não	Não	Não	Não	Não	Não	
410540	Chopinzinho/PR	Sim	504	504	0	0	0	Sim	Não	Não	Não	Não	Não	Não	Não	Não	Não	Não	Não	Não	Não	Não	
430543	Chui/RS	Não				0		Não	Não	Não	Não	Não	Não	Não	Não	Não	Não	Não	Não	Não	Não	Não	
410550	Cianorte/PR	Sim	470.747	0	470.675	72	0	Sim	Não	Não	Não	Não	Não	Não	Não	Não	Não	Não	Sim	Não	Não	Não	
410560	Cidade Gaúcha/PR	Sim						Sim	Não	Não	Não	Não	Não	Não	Não	Não	Não	Não	Não	Não	Não	Não	
430550	Ciriaco/RS	Sim	0	0	0	0	0	Sim	Não	Não	Não	Não	Não	Não	Não	Não	Não	Não	Não	Não	Não	Não	
420425	Cocal do Sul/SC	Não				0		Não	Não	Não	Não	Não	Não	Não	Não	Não	Não	Não	Não	Não	Não	Não	
430558	Colinas/RS	Não				0		Não	Não	Não	Não	Não	Não	Não	Não	Não	Não	Não	Não	Não	Não	Não	
410580	Colombo/PR	Sim	1.805.690					Sim	Não	Não	Não	Não	Não	Não	Não	Não	Não	Não	Não	Não	Não	Não	
410590	Colorado/PR	Sim				300		Não	Não	Não	Não	Não	Não	Não	Não	Não	Não	Não	Sim	Não	Não	Não	
420430	Concórdia/SC	Sim	396	0	360	36	0	Sim	Sim	Não	Não	Não	Não	Não	Não	Não	Não	Não	Não	Não	Não	Não	
430570	Condor/RS	Sim	75	0	75	0	0	Sim	Não	Não	Não	Não	Não	Não	Não	Não	Não	Não	Não	Não	Não	Não	
410610	Conselheiro Mairinck/PR							Não	Não	Não	Não	Não	Não	Não	Não	Não	Não	Não	Não	Não	Não	Não	
430583	Coqueiro Baixo/RS	Não				0		Não	Não	Não	Não	Não	Não	Não	Não	Não	Não	Não	Não	Não	Não	Não	
430585	Coqueiros do Sul/RS	Não				0		Não	Não	Não	Não	Não	Não	Não	Não	Não	Não	Não	Não	Não	Não	Não	
410640	Cornélio Procópio/PR	Sim	0	0	0	0	0	Não	Sim	Não	Não	Não	Não	Não	Não	Não	Não	Não	Não	Não	Não	Não	
420440	Coronel Freitas/SC	Não				0		Não	Não	Não	Não	Não	Não	Não	Não	Não	Não	Não	Não	Não	Não	Não	
420445	Coronel Martins/SC	Não				0		Não	Não	Não	Não	Não	Não	Não	Não	Não	Não	Não	Não	Não	Não	Não	
430593	Coronel Pilar/RS							Não	Não	Não	Não	Não	Não	Não	Não	Não	Não	Não	Não	Não	Não	Não	
410650	Coronel Vivida/PR	Sim	528	0	528	0	0	Sim	Não	Não	Não	Não	Não	Não	Não	Não	Não	Não	Não	Não	Não	Não	
420450	Corupá/SC	Não				0		Não	Não	Não	Não	Não	Não	Não	Não	Não	Não	Não	Não	Não	Não	Não	
420460	Criciúma/SC	Sim	300	0	300	0	0	Sim	Não	Não	Não	Não	Sim	Não	Não	Não	Não	Não	Sim	Não	Não	Não	
430605	Cristal/RS	Não				0		Não	Não	Não	Não	Não	Não	Não	Não	Não	Não	Não	Não	Não	Não	Não	
430610	Cruz Alta/RS	Não				0		Não	Não	Não	Não	Não	Não	Não	Não	Não	Não	Não	Não	Não	Não	Não	
410660	Cruzeiro do Oeste/PR	Sim	288	0	0	288	0	Não	Sim	Não	Não	Não	Não	Não	Não	Não	Não	Não	Não	Não	Não	Não	
410685	Cruzmaltina/PR	Sim	120	120	0	0	0	Não	Não	Não	Não	Não	Não	Não	Não	Não	Não	Não	Não	Não	Não	Não	
410690	Curitiba/PR	Sim	30.077	0	26.748	3.329	0	Sim	Não	Não	Não	Não	Não	Não	Não	Não	Sim	Sim	Sim	Sim	Não	Sim	
420480	Curitibanos/SC	Não				0		Não	Não	Não	Não	Não	Não	Não	Não	Não	Não	Não	Não	Não	Não	Não	
430632	Derrubadas/RS	Não				0		Não	Não	Não	Não	Não	Não	Não	Não	Não	Não	Não	Não	Não	Não	Não	
430635	Dezesseis de Novembro/RS	Não				0		Não	Não	Não	Não	Não	Não	Não	Não	Não	Não	Não	Não	Não	Não	Não	
410712	Diamante do Sul/PR	Não				0		Não	Não	Não	Não	Não	Não	Não	Não	Não	Não	Não	Não	Não	Não	Não	
410715	Diamante D'Oeste/PR	Sim	48	48	0	0	0	Sim	Não	Não	Não	Não	Não	Não	Não	Não	Não	Não	Não	Não	Não	Não	
420500	Dionísio Cerqueira/SC	Não				0		Não	Não	Não	Não	Não	Não	Não	Não	Não	Não	Não	Não	Não	Não	Não	
430642	Dois Irmãos das Missões/RS	Não				0		Não	Não	Não	Não	Não	Não	Não	Não	Não	Não	Não	Não	Não	Não	Não	

TABELA Cs01 - INFORMAÇÕES SOBRE COLETA SELETIVA DE RESÍDUOS SÓLIDOS

ANO DE
REFERÊNCIA
2009

Município		Existência de coleta seletiva	Quantidade recolhida (exceto matéria orgânica)					Forma de Execução														
			Total	Prefeitura ou SLU	Empresas contradas	Catadores c/ apoio Pref.	Outros	Porta a porta em dias específicos					Postos de entrega voluntária					Outra forma				
								Pref. ou contrat.	Catad. com Apoio	Catad. sem Apoio	Emp. ramo sucat.	Outro Executor	Pref. ou contrat.	Catad. com Apoio	Catad. sem Apoio	Emp. ramo sucat.	Outro Executor	Pref. ou contrat.	Catad. com Apoio	Catad. sem Apoio	Emp. ramo sucat.	Outro Executor
Código	Nome/UF		t	t	t	t	t	Cs027	CS042	Cs045	Cs028	Cs030	Cs031	Cs043	Cs046	Cs032	Cs034	Cs035	Cs044	Cs047	Cs036	Cs038
Região Sul		Cs001	Cs026	Cs023	Cs024	Cs048	Cs025	Cs027	CS042	Cs045	Cs028	Cs030	Cs031	Cs043	Cs046	Cs032	Cs034	Cs035	Cs044	Cs047	Cs036	Cs038
430640	Dois Irmãos/RS	Sim	4.817	4.817	0	0	0	Sim	Não	Não	Não	Não	Não	Não	Não	Não	Não	Não	Não	Não	Não	Não
430650	Dom Feliciano/RS	Não					0	Não	Não	Não	Não	Não	Não	Não	Não	Não	Não	Não	Não	Não	Não	Não
430660	Dom Pedrito/RS	Não					0	Não	Não	Não	Não	Não	Não	Não	Não	Não	Não	Não	Não	Não	Não	Não
420510	Dona Emma/SC	Sim			300			Sim	Não	Não	Não	Não	Não	Não	Não	Não	Não	Não	Não	Não	Não	Não
430670	Dona Francisca/RS	Não					0	Não	Não	Não	Não	Não	Não	Não	Não	Não	Não	Não	Não	Não	Não	Não
430673	Doutor Mauricio Cardoso/RS	Não					0	Não	Não	Não	Não	Não	Não	Não	Não	Não	Não	Não	Não	Não	Não	Não
420515	Doutor Pedrinho/SC	Sim						Sim	Não	Não	Não	Não	Não	Não	Não	Não	Não	Não	Não	Não	Não	Não
430675	Doutor Ricardo/RS	Não					0	Não	Não	Não	Não	Não	Não	Não	Não	Não	Não	Não	Não	Não	Não	Não
430680	Encantado/RS	Não					0	Não	Não	Não	Não	Não	Não	Não	Não	Não	Não	Não	Não	Não	Não	Não
430690	Encruzilhada do Sul/RS	Sim						Não	Sim	Não	Não	Não	Não	Não	Não	Não	Não	Não	Não	Não	Não	Não
420517	Entre Rios/SC	Não					0	Não	Não	Não	Não	Não	Não	Não	Não	Não	Não	Não	Não	Não	Não	Não
430693	Entre-Ijuís/RS	Não					0	Não	Não	Não	Não	Não	Não	Não	Não	Não	Não	Não	Não	Não	Não	Não
430697	Erebango/RS	Não					0	Não	Não	Não	Não	Não	Não	Não	Não	Não	Não	Não	Não	Não	Não	Não
430700	Erechim/RS	Sim		0				Sim	Não	Não	Não	Não	Não	Sim	Não	Não	Não	Não	Não	Sim	Não	Não
420519	Ermo/SC	Não					0	Não	Não	Não	Não	Não	Não	Não	Não	Não	Não	Não	Não	Não	Não	Não
430705	Ernestina/RS	Não					0	Não	Não	Não	Não	Não	Não	Não	Não	Não	Não	Não	Não	Não	Não	Não
430720	Erval Grande/RS	Sim						Sim	Não	Não	Não	Não	Não	Não	Não	Não	Não	Não	Não	Não	Não	Não
430730	Erval Seco/RS	Não					0	Não	Não	Não	Não	Não	Não	Não	Não	Não	Não	Não	Não	Não	Não	Não
420520	Erval Velho/SC	Não						Não	Não	Não	Não	Não	Não	Não	Não	Não	Não	Não	Não	Não	Não	Não
430745	Esperança do Sul/RS	Sim	35	35	0	0	0	Sim	Não	Não	Não	Não	Não	Não	Não	Não	Não	Não	Não	Não	Não	Não
430750	Espumoso/RS	Não					0	Não	Não	Não	Não	Não	Não	Não	Não	Não	Não	Não	Não	Não	Não	Não
430760	Estância Velha/RS	Sim	630	0	630	0	0	Sim	Não	Não	Não	Não	Não	Não	Não	Não	Não	Não	Não	Não	Não	Não
430781	Estrela Velha/RS	Não					0	Não	Não	Não	Não	Não	Não	Não	Não	Não	Não	Não	Não	Não	Não	Não
430780	Estrela/RS	Sim		519				Não	Não	Não	Não	Não	Não	Não	Não	Não	Não	Não	Não	Não	Não	Não
430786	Fagundes Varela/RS	Não					0	Não	Não	Não	Não	Não	Não	Não	Não	Não	Não	Não	Não	Não	Não	Não
410755	Farol/PR	Sim	1	1	0	0	0	Sim	Não	Não	Não	Não	Não	Não	Não	Não	Não	Não	Não	Não	Não	Não
430790	Farroupilha/RS	Sim	1.883	0	1.883	0	0	Não	Não	Não	Não	Não	Não	Não	Não	Não	Não	Não	Não	Não	Não	Não
430800	Faxinal do Soturno/RS	Não					0	Não	Não	Não	Não	Não	Não	Não	Não	Não	Não	Não	Não	Não	Não	Não
410760	Faxinal/PR	Não					0	Não	Não	Não	Não	Não	Não	Não	Não	Não	Não	Não	Não	Não	Não	Não
430805	Faxinalzinho/RS	Não					0	Não	Não	Não	Não	Não	Não	Não	Não	Não	Não	Não	Não	Não	Não	Não
410765	Fazenda Rio Grande/PR	Sim	8.763	0	8.763	0	0	Sim	Não	Não	Não	Não	Não	Não	Não	Não	Não	Não	Sim	Não	Não	Não
430810	Feliz/RS	Sim	2.160	0	2.160	0	0	Sim	Não	Não	Não	Não	Não	Não	Não	Não	Não	Não	Não	Não	Não	Não
410770	Fênix/PR	Não					0	Não	Não	Não	Não	Não	Não	Não	Não	Não	Não	Não	Não	Não	Não	Não
430820	Flores da Cunha/RS	Sim	936	0	936	0	0	Sim	Não	Não	Não	Não	Não	Não	Não	Não	Não	Não	Não	Não	Não	Não
410790	Floresta/PR	Sim	37	37	0	0	0	Sim	Não	Não	Não	Não	Não	Não	Não	Não	Não	Não	Não	Não	Não	Não
420540	Florianópolis/SC	Sim	5.354	5.354	0	0	0	Sim	Não	Não	Não	Não	Não	Não	Não	Não	Não	Não	Não	Não	Não	Não
430840	Formigueiro/RS	Não						Não	Não	Não	Não	Não	Não	Não	Não	Não	Não	Não	Não	Não	Não	Não
410820	Formosa do Oeste/PR	Não					0	Não	Não	Não	Não	Não	Não	Não	Não	Não	Não	Não	Não	Não	Não	Não
420543	Formosa do Sul/SC	Não					0	Não	Não	Não	Não	Não	Não	Não	Não	Não	Não	Não	Não	Não	Não	Não

TABELA Cs01 - INFORMAÇÕES SOBRE COLETA SELETIVA DE RESÍDUOS SÓLIDOS

ANO DE
REFERÊNCIA
2009

Município		Existência de coleta seletiva	Quantidade recolhida (exceto matéria orgânica)					Forma de Execução															
			Total	Prefeitura ou SLU	Empresas contradas	Catadores c/ apoio Pref.	Outros	Porta a porta em dias específicos					Postos de entrega voluntária					Outra forma					
								Pref. ou contrat.	Catad. com Apoio	Catad. sem Apoio	Emp. ramo sucat.	Outro Executor	Pref. ou contrat.	Catad. com Apoio	Catad. sem Apoio	Emp. ramo sucat.	Outro Executor	Pref. ou contrat.	Catad. com Apoio	Catad. sem Apoio	Emp. ramo sucat.	Outro Executor	
Código	Nome/UF		t	t	t	t	t	Cs027	CS042	Cs045	Cs028	Cs030	Cs031	Cs043	Cs046	Cs032	Cs034	Cs035	Cs044	Cs047	Cs036	Cs038	
Região Sul			Cs001	Cs026	Cs023	Cs024	Cs048	Cs025	Cs027	CS042	Cs045	Cs028	Cs030	Cs031	Cs043	Cs046	Cs032	Cs034	Cs035	Cs044	Cs047	Cs036	Cs038
420545	Forquilha/SC	Não				0			Não	Não	Não	Não	Não	Não	Não	Não	Não	Não	Não	Não	Não	Não	Não
410830	Foz do Iguaçu/PR	Sim	25.056	0	23.300	1.755	0		Não	Não	Não	Não	Não	Não	Não	Não	Não	Não	Sim	Não	Não	Sim	
420550	Fraiburgo/SC	Não				0			Não	Não	Não	Não	Não	Não	Não	Não	Não	Não	Não	Não	Não	Não	Não
410840	Francisco Beltrão/PR	Sim	2.400	0	0	2.400	0		Não	Sim	Não	Não	Não	Não	Não	Não	Não	Não	Não	Não	Não	Não	Não
420555	Frei Rogério/SC	Não				0			Não	Não	Não	Não	Não	Não	Não	Não	Não	Não	Não	Não	Não	Não	Não
420560	Galvão/SC	Não				0			Não	Não	Não	Não	Não	Não	Não	Não	Não	Não	Não	Não	Não	Não	Não
430860	Garibaldi/RS	Sim	1.440	0	1.440	0	0		Sim	Não	Não	Não	Não	Não	Não	Não	Não	Não	Sim	Não	Não	Não	Não
430865	Garruchos/RS	Não							Não	Não	Não	Não	Não	Não	Não	Não	Não	Não	Não	Não	Não	Não	Não
420580	Garuva/SC	Não				0			Não	Não	Não	Não	Não	Não	Não	Não	Não	Não	Não	Não	Não	Não	Não
420590	Gaspar/SC	Sim	1.920	0	1.920	0	0		Sim	Não	Não	Não	Não	Não	Não	Não	Não	Não	Não	Não	Não	Não	Não
430880	General Câmara/RS	Não				0			Não	Não	Não	Não	Não	Não	Não	Não	Não	Não	Não	Não	Não	Não	Não
410850	General Carneiro/PR	Sim	1.440	1.440	0	0	0		Sim	Não	Não	Não	Não	Não	Não	Não	Não	Não	Não	Não	Não	Não	Não
420600	Governador Celso Ramos/SC	Não				0			Não	Não	Não	Não	Não	Não	Não	Não	Não	Não	Não	Não	Não	Não	Não
430912	Gramado dos Loureiros/RS	Não				0			Não	Não	Não	Não	Não	Não	Não	Não	Não	Não	Não	Não	Não	Não	Não
420610	Grão Pará/SC	Sim	1.000	1.000	0	0	0		Sim	Não	Não	Não	Não	Não	Não	Não	Não	Não	Não	Não	Não	Não	Não
430920	Gravatá/RS	Sim		0	371.132				Sim	Sim	Não	Não	Não	Não	Não	Não	Não	Não	Não	Sim	Não	Não	Não
430925	Guabiju/RS	Sim	30	30	0	0	0		Sim	Não	Não	Não	Não	Não	Não	Não	Não	Não	Não	Não	Não	Não	Não
430930	Guaíba/RS	Sim	1.200	0	0	600	600		Não	Não	Não	Não	Não	Não	Sim	Não	Não	Não	Não	Não	Não	Não	Não
410880	Guaira/PR	Sim	600	0	0	600	0		Não	Não	Não	Não	Não	Não	Não	Não	Não	Não	Não	Não	Não	Não	Não
410890	Guairaçu/PR	Não				0			Não	Não	Não	Não	Não	Não	Não	Não	Não	Não	Não	Não	Não	Não	Não
410900	Guapirama/PR	Não				0			Não	Não	Não	Não	Não	Não	Não	Não	Não	Não	Não	Não	Não	Não	Não
430940	Guaporé/RS	Não				0			Não	Não	Não	Não	Não	Não	Não	Não	Não	Não	Não	Não	Não	Não	Não
410910	Guaporema/PR	Não				0			Não	Não	Não	Não	Não	Não	Não	Não	Não	Não	Não	Não	Não	Não	Não
420650	Guaramirim/SC	Sim	140	0	140	0	0		Não	Não	Não	Não	Sim	Não	Não	Não	Não	Não	Não	Não	Não	Não	Não
430950	Guarani das Missões/RS	Sim	2.880	2.880	0	0	0		Sim	Não	Não	Não	Não	Não	Não	Não	Não	Não	Não	Não	Não	Não	Não
410940	Guarapuava/PR	Sim	1.648	0	0	1.648	0		Não	Sim	Não	Não	Não	Não	Não	Não	Não	Não	Não	Não	Não	Não	Não
420670	Herval d'Oeste/SC	Não				0			Não	Não	Não	Não	Não	Não	Não	Não	Não	Não	Não	Não	Não	Não	Não
430965	Hulha Negra/RS	Não				0			Não	Não	Não	Não	Não	Não	Não	Não	Não	Não	Não	Não	Não	Não	Não
430980	Ibiaçá/RS	Sim	588	48	540	0	0		Sim	Não	Não	Não	Não	Não	Não	Não	Não	Não	Não	Não	Não	Não	Não
420680	Ibicaré/SC	Não				0			Não	Não	Não	Não	Não	Não	Não	Não	Não	Não	Não	Não	Não	Não	Não
410980	Ibiporá/PR	Sim	720	0	720	0	0		Sim	Não	Não	Não	Não	Não	Não	Não	Não	Não	Não	Não	Não	Não	Não
430990	Ibiraíaras/RS	Não				0			Não	Não	Não	Não	Não	Não	Não	Não	Não	Não	Não	Não	Não	Não	Não
420690	Ibirama/SC	Sim	385	0	385	0	0		Sim	Não	Não	Não	Não	Não	Não	Não	Não	Não	Não	Não	Não	Não	Não
431000	Ibirubá/RS	Não				0			Não	Não	Não	Não	Não	Não	Não	Não	Não	Não	Não	Não	Não	Não	Não
420700	Içara/SC	Não				0			Não	Não	Não	Não	Não	Não	Não	Não	Não	Não	Não	Não	Não	Não	Não
410990	Icaraíma/PR	Sim							Não	Não	Não	Não	Não	Não	Sim	Não	Não	Não	Não	Não	Não	Não	Não
431010	Igrejinha/RS	Sim	1.872	0	1.872	0	0		Sim	Não	Não	Não	Não	Não	Não	Não	Não	Não	Não	Não	Não	Não	Não
411005	Iguatu/PR	Não				0			Não	Não	Não	Não	Não	Não	Não	Não	Não	Não	Não	Não	Não	Não	Não
431020	Ijuí/RS	Sim	114	0	114	0	0		Sim	Não	Não	Não	Não	Não	Não	Não	Não	Não	Não	Não	Não	Não	Não

TABELA Cs01 - INFORMAÇÕES SOBRE COLETA SELETIVA DE RESÍDUOS SÓLIDOS

ANO DE
REFERÊNCIA
2009

Município		Existência de coleta seletiva	Quantidade recolhida (exceto matéria orgânica)					Forma de Execução														
			Total	Prefeitura ou SLU	Empresas contradas	Catadores c/ apoio Pref.	Outros	Porta a porta em dias específicos					Postos de entrega voluntária					Outra forma				
								Pref. ou contrat.	Catad. com Apoio	Catad. sem Apoio	Emp. ramo sucat.	Outro Executor	Pref. ou contrat.	Catad. com Apoio	Catad. sem Apoio	Emp. ramo sucat.	Outro Executor	Pref. ou contrat.	Catad. com Apoio	Catad. sem Apoio	Emp. ramo sucat.	Outro Executor
Código	Nome/UF		t	t	t	t	t	Cs027	CS042	Cs045	Cs028	Cs030	Cs031	Cs043	Cs046	Cs032	Cs034	Cs035	Cs044	Cs047	Cs036	Cs038
Região Sul		Cs001	Cs026	Cs023	Cs024	Cs048	Cs025	Cs027	CS042	Cs045	Cs028	Cs030	Cs031	Cs043	Cs046	Cs032	Cs034	Cs035	Cs044	Cs047	Cs036	Cs038
431030	Ilópolis/RS	Sim		588				Sim	Não	Não	Não	Não	Não	Não	Não	Não	Não	Não	Não	Não	Não	Não
420720	Imarui/SC	Não				0		Não	Não	Não	Não	Não	Não	Não	Não	Não	Não	Não	Não	Não	Não	Não
431033	Imbé/RS	Não				0		Não	Não	Não	Não	Não	Não	Não	Não	Não	Não	Não	Não	Não	Não	Não
420730	Imbituba/SC	Não				0		Não	Não	Não	Não	Não	Não	Não	Não	Não	Não	Não	Não	Não	Não	Não
420740	Imbuia/SC	Sim	680	0	680	0	0	Sim	Não	Não	Não	Não	Não	Não	Não	Não	Não	Não	Não	Não	Não	Não
431036	Imigrante/RS	Não				0		Não	Não	Não	Não	Não	Não	Não	Não	Não	Não	Não	Não	Não	Não	Não
411020	Inácio Martins/PR	Não				0		Não	Não	Não	Não	Não	Não	Não	Não	Não	Não	Não	Não	Não	Não	Não
420757	Iomerê/SC	Não				0		Não	Não	Não	Não	Não	Não	Não	Não	Não	Não	Não	Não	Não	Não	Não
420760	Ipira/SC	Não				0		Não	Não	Não	Não	Não	Não	Não	Não	Não	Não	Não	Não	Não	Não	Não
431046	Ipiranga do Sul/RS	Sim			0	0	0	Não	Não	Não	Não	Não	Não	Não	Não	Não	Não	Sim	Não	Não	Não	Não
420770	Ipumirim/SC	Sim	150	0	150	0	0	Sim	Não	Não	Não	Não	Não	Não	Não	Não	Não	Não	Não	Não	Não	Não
431050	Irai/RS	Não				0		Não	Não	Não	Não	Não	Não	Não	Não	Não	Não	Não	Não	Não	Não	Não
420780	Irani/SC	Não				0		Não	Não	Não	Não	Não	Não	Não	Não	Não	Não	Não	Não	Não	Não	Não
411070	Irati/PR	Sim	5.220					Sim	Sim	Não	Não	Não	Sim	Não	Não	Não	Não	Não	Não	Não	Não	Sim
411080	Iretama/PR	Sim	62	6	0	0	56	Não	Não	Não	Não	Não	Sim	Não	Não	Não	Não	Não	Não	Não	Não	Não
420790	Irineópolis/SC	Sim	996	996	0	0	0	Não	Não	Não	Não	Não	Não	Não	Não	Não	Não	Não	Não	Não	Não	Não
420800	Itá/SC	Sim	90	0	90	0	0	Sim	Não	Não	Não	Não	Não	Não	Não	Não	Não	Não	Não	Não	Não	Não
411090	Itaguajé/PR	Não				0		Não	Não	Não	Não	Não	Não	Não	Não	Não	Não	Não	Não	Não	Não	Não
420810	Itaiópolis/SC	Sim	180	0	0	180	0	Não	Não	Não	Não	Não	Não	Não	Não	Não	Não	Não	Não	Sim	Não	Não
420820	Itajaí/SC	Sim	3.831	0	2.399	1.433	0	Sim	Não	Não	Não	Não	Não	Não	Não	Não	Não	Não	Não	Não	Não	Não
411110	Itambé/PR	Sim						Não	Não	Não	Não	Sim	Não	Não	Não	Não	Não	Não	Não	Não	Não	Não
420830	Itapema/SC	Sim	546	0	546	0	0	Sim	Não	Não	Não	Não	Não	Não	Não	Não	Não	Não	Não	Não	Não	Não
420840	Itapiranga/SC	Não				0		Não	Não	Não	Não	Não	Não	Não	Não	Não	Não	Não	Não	Não	Não	Não
431060	Itaqui/RS	Não				0		Não	Não	Não	Não	Não	Não	Não	Não	Não	Não	Não	Não	Não	Não	Não
431065	Itati/RS	Não				0		Não	Não	Não	Não	Não	Não	Não	Não	Não	Não	Não	Não	Não	Não	Não
420850	Ituporanga/SC	Não				0		Não	Não	Não	Não	Não	Não	Não	Não	Não	Não	Não	Não	Não	Não	Não
411160	Ivatuba/PR	Sim	48	48	0	0	0	Sim	Não	Não	Não	Não	Não	Não	Não	Não	Não	Não	Não	Não	Não	Não
431080	Ivoti/RS	Não				0		Não	Não	Não	Não	Não	Não	Não	Não	Não	Não	Não	Não	Não	Não	Não
420860	Jaborá/SC	Não				0		Não	Não	Não	Não	Não	Não	Não	Não	Não	Não	Não	Não	Não	Não	Não
431085	Jaboticaba/RS	Não				0		Não	Não	Não	Não	Não	Não	Não	Não	Não	Não	Não	Não	Não	Não	Não
411180	Jacarezinho/PR	Sim	520		0		0	Não	Sim	Não	Não	Não	Não	Não	Não	Não	Não	Não	Não	Não	Não	Não
420870	Jacinto Machado/SC	Não				0		Não	Não	Não	Não	Não	Não	Não	Não	Não	Não	Não	Não	Não	Não	Não
431110	Jaguari/RS	Sim	1.320	1.200	0	120	0	Sim	Sim	Não	Não	Não	Não	Não	Não	Não	Não	Não	Não	Não	Não	Não
411210	Jandaia do Sul/PR	Sim	1.200	0	0	1.200	0	Não	Sim	Não	Não	Não	Não	Não	Não	Não	Não	Não	Não	Não	Não	Não
411230	Japira/PR	Sim	242	178	0	0	64	Sim	Não	Não	Não	Não	Não	Sim	Não	Não	Não	Não	Não	Não	Não	Não
411240	Japurá/PR	Não				0		Não	Não	Não	Não	Não	Não	Não	Não	Não	Não	Não	Não	Não	Não	Não
420890	Jaraguá do Sul/SC	Sim	1.230	0	1.230	0	0	Sim	Não	Não	Não	Não	Não	Não	Não	Não	Não	Não	Não	Não	Não	Não
411260	Jardim Olinda/PR	Não				0		Não	Não	Não	Não	Não	Não	Não	Não	Não	Não	Não	Não	Não	Não	Não
420895	Jardinópolis/SC	Não				0		Não	Não	Não	Não	Não	Não	Não	Não	Não	Não	Não	Não	Não	Não	Não

TABELA Cs01 - INFORMAÇÕES SOBRE COLETA SELETIVA DE RESÍDUOS SÓLIDOS

ANO DE
REFERÊNCIA
2009

Município		Existência de coleta seletiva	Quantidade recolhida (exceto matéria orgânica)					Forma de Execução															
			Total	Prefeitura ou SLU	Empresas contradas	Catadores c/ apoio Pref.	Outros	Porta a porta em dias específicos					Postos de entrega voluntária					Outra forma					
								Pref. ou contrat.	Catad. com Apoio	Catad. sem Apoio	Emp. ramo sucateamento	Outro Executor	Pref. ou contrat.	Catad. com Apoio	Catad. sem Apoio	Emp. ramo sucateamento	Outro Executor	Pref. ou contrat.	Catad. com Apoio	Catad. sem Apoio	Emp. ramo sucateamento	Outro Executor	
Código	Nome/UF		t	t	t	t	t	Cs027	CS042	Cs045	Cs028	Cs030	Cs031	Cs043	Cs046	Cs032	Cs034	Cs035	Cs044	Cs047	Cs036	Cs038	
Região Sul			Cs001	Cs026	Cs023	Cs024	Cs048	Cs025	Cs027	CS042	Cs045	Cs028	Cs030	Cs031	Cs043	Cs046	Cs032	Cs034	Cs035	Cs044	Cs047	Cs036	Cs038
420900	Joaçaba/SC	Não				0			Não	Não	Não	Não	Não	Não	Não	Não	Não	Não	Não	Não	Não	Não	
411295	Juranda/PR	Sim	348	115	0	233	0		Não	Sim	Não	Não	Não	Não	Não	Não	Não	Não	Não	Não	Não	Não	
411300	Jussara/PR	Sim		96			54		Sim	Não	Não	Não	Não	Não	Não	Não	Não	Não	Não	Não	Não	Sim	
420920	Lacerdópolis/SC	Não				0			Não	Não	Não	Não	Não	Não	Não	Não	Não	Não	Não	Não	Não	Não	
420930	Lages/SC	Sim	1.400	0	0	1.400	0		Não	Sim	Não	Não	Não	Não	Não	Não	Não	Sim	Não	Sim	Não	Não	
431127	Lagoa dos Três Cantos/RS	Não				0			Não	Não	Não	Não	Não	Não	Não	Não	Não	Não	Não	Não	Não	Não	
431130	Lagoa Vermelha/RS	Sim	2.236	0	2.236	0	0		Sim	Não	Não	Não	Não	Não	Não	Não	Não	Não	Não	Não	Não	Não	
431125	Lagoão/RS	Não				0			Não	Não	Não	Não	Não	Não	Não	Não	Não	Não	Não	Não	Não	Não	
420940	Laguna/SC	Não				0			Não	Não	Não	Não	Não	Não	Não	Não	Não	Não	Não	Não	Não	Não	
411320	Lapa/PR	Sim	336	288	0	48	0		Sim	Não	Não	Não	Não	Sim	Sim	Não	Não	Não	Não	Não	Não	Não	
411330	Laranjeiras do Sul/PR	Não				0			Não	Não	Não	Não	Não	Não	Não	Não	Não	Não	Não	Não	Não	Não	
420950	Laurentino/SC	Não				0			Não	Não	Não	Não	Não	Não	Não	Não	Não	Não	Não	Não	Não	Não	
420960	Lauro Muller/SC	Não				0			Não	Não	Não	Não	Não	Não	Não	Não	Não	Não	Não	Não	Não	Não	
431150	Lavras do Sul/RS	Não				0			Não	Não	Não	Não	Não	Não	Não	Não	Não	Não	Não	Não	Não	Não	
411340	Leópolis/PR	Não				0			Não	Não	Não	Não	Não	Não	Não	Não	Não	Não	Não	Não	Não	Não	
420985	Lindóia do Sul/SC	Sim	6	0	6	0	0		Sim	Não	Não	Não	Não	Não	Não	Não	Não	Não	Não	Não	Não	Não	
431162	Lindolfo Collor/RS	Não				0			Não	Não	Não	Não	Não	Não	Não	Não	Não	Não	Não	Não	Não	Não	
431164	Linha Nova/RS	Sim	250	0	250	0	0		Sim	Não	Não	Não	Não	Não	Não	Não	Não	Não	Não	Não	Não	Não	
411350	Loanda/PR	Sim	36	36	0	0	0		Sim	Não	Não	Não	Não	Não	Não	Não	Não	Não	Não	Não	Não	Não	
411360	Lobato/PR	Sim	170	0	0	170	0		Não	Sim	Não	Não	Não	Não	Não	Não	Não	Não	Não	Não	Não	Não	
411373	Luiziana/PR	Sim	105	0	0	0	105		Não	Não	Não	Não	Não	Sim	Não	Não	Não	Não	Não	Não	Não	Não	
411375	Lunardelli/PR	Não				0			Não	Não	Não	Não	Não	Não	Não	Não	Não	Não	Não	Não	Não	Não	
411380	Lupionópolis/PR	Sim	92	92	0	0	0		Sim	Não	Não	Não	Não	Não	Não	Não	Não	Não	Não	Não	Não	Não	
421003	Luzerna/SC	Não				0			Não	Não	Não	Não	Não	Não	Não	Não	Não	Não	Não	Não	Não	Não	
431171	Maçambará/RS	Não				0			Não	Não	Não	Não	Não	Não	Não	Não	Não	Não	Não	Não	Não	Não	
431170	Machadinho/RS	Não				0			Não	Não	Não	Não	Não	Não	Não	Não	Não	Não	Não	Não	Não	Não	
421010	Mafra/SC	Não							Não	Não	Não	Não	Não	Não	Não	Não	Não	Não	Não	Não	Não	Não	
411390	Mallet/PR	Não				0			Não	Não	Não	Não	Não	Não	Não	Não	Não	Não	Não	Não	Não	Não	
411410	Mandaguapé/PR	Sim	6	0	0	6	0		Não	Sim	Não	Não	Não	Não	Sim	Não	Não	Não	Não	Não	Não	Não	
411435	Manfrinópolis/PR	Não				0			Não	Não	Não	Não	Não	Não	Não	Não	Não	Não	Não	Não	Não	Não	
411440	Mangueirinha/PR	Não							Não	Não	Não	Não	Não	Não	Não	Não	Não	Não	Não	Não	Não	Não	
431175	Manoel Viana/RS	Não				0			Não	Não	Não	Não	Não	Não	Não	Não	Não	Não	Não	Não	Não	Não	
431177	Maquiné/RS	Não				0			Não	Não	Não	Não	Não	Não	Não	Não	Não	Não	Não	Não	Não	Não	
421040	Maracajá/SC	Sim	540	540	0	0	0		Sim	Não	Não	Não	Não	Não	Não	Não	Não	Não	Não	Não	Não	Não	
431180	Marau/RS	Sim	14.400	0	14.400	0	0		Sim	Não	Não	Não	Não	Não	Não	Não	Não	Não	Não	Não	Não	Não	
421055	Marema/SC	Não				0			Não	Não	Não	Não	Não	Não	Não	Não	Não	Não	Não	Não	Não	Não	
411470	Maria Helena/PR	Não				0			Não	Não	Não	Não	Não	Não	Não	Não	Não	Não	Não	Não	Não	Não	
411490	Marilândia do Sul/PR	Sim	321	0	0	321	0		Não	Sim	Não	Não	Não	Não	Não	Não	Não	Não	Não	Não	Não	Não	
411520	Maringá/PR	Sim	3.700	0	0	2.200	1.500		Não	Sim	Sim	Não	Sim	Sim	Sim	Não	Sim	Não	Sim	Sim	Não	Sim	

TABELA Cs01 - INFORMAÇÕES SOBRE COLETA SELETIVA DE RESÍDUOS SÓLIDOS

ANO DE
REFERÊNCIA
2009

Município		Existência de coleta seletiva	Quantidade recolhida (exceto matéria orgânica)					Forma de Execução														
			Total	Prefeitura ou SLU	Empresas contradas	Catadores c/ apoio Pref.	Outros	Porta a porta em dias específicos					Postos de entrega voluntária					Outra forma				
								Pref. ou contrat.	Catad. com Apoio	Catad. sem Apoio	Emp. ramo sucat.	Outro Executor	Pref. ou contrat.	Catad. com Apoio	Catad. sem Apoio	Emp. ramo sucat.	Outro Executor	Pref. ou contrat.	Catad. com Apoio	Catad. sem Apoio	Emp. ramo sucat.	Outro Executor
Código	Nome/UF		t	t	t	t	t	Cs027	CS042	Cs045	Cs028	Cs030	Cs031	Cs043	Cs046	Cs032	Cs034	Cs035	Cs044	Cs047	Cs036	Cs038
Região Sul		Cs001	Cs026	Cs023	Cs024	Cs048	Cs025	Cs027	CS042	Cs045	Cs028	Cs030	Cs031	Cs043	Cs046	Cs032	Cs034	Cs035	Cs044	Cs047	Cs036	Cs038
411530	Mariópolis/PR	Sim	28	28	0	0	0	Sim	Não	Não	Não	Não	Não	Não	Não	Não	Não	Não	Não	Não	Não	Não
411535	Maripá/PR	Sim	200	0	150	0	50	Sim	Não	Não	Não	Sim	Não	Não	Não	Não	Não	Não	Não	Não	Não	Não
411545	Marquinho/PR	Não					0	Não	Não	Não	Não	Não	Não	Não	Não	Não	Não	Não	Não	Não	Não	Não
421060	Massaranduba/SC	Não					0	Não	Não	Não	Não	Não	Não	Não	Não	Não	Não	Não	Não	Não	Não	Não
411560	Matelândia/PR	Sim	310	0	0	310	0	Não	Não	Não	Não	Não	Não	Não	Não	Não	Não	Não	Sim	Não	Não	Não
431217	Mato Queimado/RS	Sim	12	0	0	0	12	Não	Sim	Não	Não	Não	Não	Não	Não	Não	Não	Não	Não	Não	Não	Não
421070	Matos Costa/SC	Sim	4	0	0	4	0	Não	Sim	Não	Não	Não	Não	Não	Não	Não	Não	Não	Não	Não	Não	Não
411575	Mauá da Serra/PR	Sim	300	0	0	300	0	Não	Não	Sim	Não	Não	Não	Não	Não	Não	Não	Não	Não	Não	Não	Não
431220	Maximiliano de Almeida/RS	Não						Não	Não	Não	Não	Não	Não	Não	Não	Não	Não	Não	Não	Não	Não	Não
411580	Medianeira/PR	Sim	540	0	0	540	0	Não	Sim	Não	Não	Não	Não	Não	Não	Não	Não	Não	Não	Não	Não	Não
411585	Mercedes/PR	Sim	0	0	0	0	0	Não	Não	Não	Não	Não	Não	Não	Não	Não	Não	Não	Não	Não	Não	Não
411590	Mirador/PR	Não					0	Não	Não	Não	Não	Não	Não	Não	Não	Não	Não	Não	Não	Não	Não	Não
421085	Mirim Doce/SC	Não					0	Não	Não	Não	Não	Não	Não	Não	Não	Não	Não	Não	Não	Não	Não	Não
431235	Montauri/RS	Sim						Não	Não	Não	Não	Não	Sim	Não	Não	Não	Não	Não	Não	Não	Não	Não
431238	Monte Belo do Sul/RS	Não					0	Não	Não	Não	Não	Não	Não	Não	Não	Não	Não	Não	Não	Não	Não	Não
421110	Monte Castelo/SC	Não					0	Não	Não	Não	Não	Não	Não	Não	Não	Não	Não	Não	Não	Não	Não	Não
431240	Montenegro/RS	Sim	1.152	0	1.152	0	0	Sim	Não	Não	Não	Não	Não	Não	Não	Não	Não	Não	Não	Não	Não	Não
411620	Morretes/PR	Sim	180	180	0	0	0	Sim	Não	Não	Não	Não	Não	Sim	Não	Não	Não	Não	Não	Não	Não	Não
431244	Morrinhos do Sul/RS	Não					0	Não	Não	Não	Não	Não	Não	Não	Não	Não	Não	Não	Não	Não	Não	Não
431245	Morro Redondo/RS	Sim						Não	Não	Não	Não	Não	Não	Não	Não	Não	Não	Sim	Não	Não	Não	Não
431250	Mostardas/RS	Não						Não	Não	Não	Não	Não	Não	Não	Não	Não	Não	Não	Não	Não	Não	Não
431260	Muçum/RS	Não					0	Não	Não	Não	Não	Não	Não	Não	Não	Não	Não	Não	Não	Não	Não	Não
431265	Não-Me-Toque/RS	Sim	2.880	0	2.880	0	0	Não	Não	Não	Não	Não	Não	Não	Não	Não	Não	Sim	Não	Não	Não	Não
431267	Nicolau Vergueiro/RS	Não					0	Não	Não	Não	Não	Não	Não	Não	Não	Não	Não	Não	Não	Não	Não	Não
431275	Nova Alvorada/RS	Sim	900	900	0	0	0	Sim	Não	Não	Não	Não	Sim	Não	Não	Não	Não	Não	Não	Não	Não	Não
411660	Nova América da Colina/PR	Não					0	Não	Não	Não	Não	Não	Não	Não	Não	Não	Não	Não	Não	Não	Não	Não
431290	Nova Bassano/RS	Não					0	Não	Não	Não	Não	Não	Não	Não	Não	Não	Não	Não	Não	Não	Não	Não
431300	Nova Brésia/RS	Não					0	Não	Não	Não	Não	Não	Não	Não	Não	Não	Não	Não	Não	Não	Não	Não
431301	Nova Candelária/RS	Não					0	Não	Não	Não	Não	Não	Não	Não	Não	Não	Não	Não	Não	Não	Não	Não
411695	Nova Esperança do Sudoeste/PR	Sim	48	3	45	0	0	Sim	Não	Não	Não	Não	Não	Não	Não	Não	Não	Não	Não	Não	Não	Não
431303	Nova Esperança do Sul/RS	Não					0	Não	Não	Não	Não	Não	Não	Não	Não	Não	Não	Não	Não	Não	Não	Não
411690	Nova Esperança/PR	Sim	2	0	0	2	0	Não	Não	Não	Não	Não	Não	Não	Não	Não	Não	Não	Sim	Não	Não	Não
411700	Nova Fátima/PR	Não					0	Não	Não	Não	Não	Não	Não	Não	Não	Não	Não	Não	Não	Não	Não	Não
431306	Nova Hartz/RS	Sim	336	96	0	240	0	Não	Sim	Não	Não	Não	Não	Não	Não	Não	Não	Não	Não	Não	Não	Não
421145	Nova Itaberaba/SC							Não	Não	Não	Não	Não	Não	Não	Não	Não	Não	Não	Não	Não	Não	Não
411705	Nova Laranjeiras/PR	Não					0	Não	Não	Não	Não	Não	Não	Não	Não	Não	Não	Não	Não	Não	Não	Não
411710	Nova Londrina/PR	Não					0	Não	Não	Não	Não	Não	Não	Não	Não	Não	Não	Não	Não	Não	Não	Não
411720	Nova Olímpia/PR	Sim	70	70	0	0	0	Sim	Não	Não	Não	Não	Não	Sim	Não	Não	Não	Não	Não	Não	Não	Não
431308	Nova Pádua/RS	Não					0	Não	Não	Não	Não	Não	Não	Não	Não	Não	Não	Não	Não	Não	Não	Não

TABELA Cs01 - INFORMAÇÕES SOBRE COLETA SELETIVA DE RESÍDUOS SÓLIDOS

ANO DE
REFERÊNCIA
2009

Município		Existência de coleta seletiva	Quantidade recolhida (exceto matéria orgânica)					Forma de Execução														
			Total	Prefeitura ou SLU	Empresas contradas	Catadores c/ apoio Pref.	Outros	Porta a porta em dias específicos					Postos de entrega voluntária					Outra forma				
Código	Nome/UF							Pref. ou contrat.	Catad. com Apoio	Catad. sem Apoio	Emp. ramo sucat.	Outro Executor	Pref. ou contrat.	Catad. com Apoio	Catad. sem Apoio	Emp. ramo sucat.	Outro Executor	Pref. ou contrat.	Catad. com Apoio	Catad. sem Apoio	Emp. ramo sucat.	Outro Executor
			t	t	t	t	t	Cs027	CS042	Cs045	Cs028	Cs030	Cs031	Cs043	Cs046	Cs032	Cs034	Cs035	Cs044	Cs047	Cs036	Cs038
Região Sul		Cs001	Cs026	Cs023	Cs024	Cs048	Cs025	Cs027	CS042	Cs045	Cs028	Cs030	Cs031	Cs043	Cs046	Cs032	Cs034	Cs035	Cs044	Cs047	Cs036	Cs038
431310	Nova Palma/RS	Sim	200	0	0	200	0	Sim	Sim	Não	Não	Não	Não	Não	Não	Não	Não	Não	Não	Sim	Não	Não
431320	Nova Petrópolis/RS	Sim	1.000	0	1.000	0	0	Não	Não	Não	Não	Não	Não	Não	Não	Não	Não	Não	Não	Não	Não	Não
411725	Nova Prata do Iguaçu/PR	Não				0		Não	Não	Não	Não	Não	Não	Não	Não	Não	Não	Não	Não	Não	Não	Não
431335	Nova Roma do Sul/RS	Sim	250	0	250	0	0	Sim	Não	Não	Não	Não	Não	Não	Não	Não	Não	Não	Não	Não	Não	Não
411721	Nova Santa Bárbara/PR	Sim	732	732	0	0	0	Sim	Não	Não	Não	Não	Não	Não	Não	Não	Não	Não	Não	Não	Não	Não
431337	Nova Santa Rita/RS	Não						Não	Não	Não	Não	Não	Não	Não	Não	Não	Não	Não	Não	Não	Não	Não
421150	Nova Trento/SC	Sim	1.020	0	1.020	0	0	Sim	Não	Não	Não	Não	Não	Não	Não	Não	Não	Não	Não	Não	Não	Não
431340	Novo Hamburgo/RS	Sim	4.500	0	0	4.500	0	Não	Não	Não	Não	Não	Não	Não	Não	Não	Não	Não	Sim	Não	Não	Não
421165	Novo Horizonte/SC	Não						Não	Não	Não	Não	Não	Não	Não	Não	Não	Não	Não	Não	Não	Não	Não
411729	Novo Itacolomi/PR	Sim	1	0	1	0	0	Não	Não	Não	Não	Não	Não	Não	Não	Não	Não	Não	Não	Não	Não	Sim
431344	Novo Tiradentes/RS	Não				0		Não	Não	Não	Não	Não	Não	Não	Não	Não	Não	Não	Não	Não	Não	Não
421170	Orleans/SC	Sim						Não	Não	Não	Não	Não	Não	Não	Não	Não	Não	Não	Sim	Não	Não	Não
431350	Osório/RS	Sim	1	0	1	0	0	Não	Não	Não	Não	Não	Não	Não	Não	Não	Não	Não	Não	Não	Não	Não
411740	Ourizona/PR	Não						Não	Não	Não	Não	Não	Não	Não	Não	Não	Não	Não	Não	Não	Não	Não
431360	Paim Filho/RS	Sim	228	228	0	0	0	Não	Não	Não	Não	Não	Não	Não	Não	Não	Não	Sim	Não	Não	Não	Não
421200	Palma Sola/SC	Não				0		Não	Não	Não	Não	Não	Não	Não	Não	Não	Não	Não	Não	Não	Não	Não
431370	Palmeira das Missões/RS	Não				0		Não	Não	Não	Não	Não	Não	Não	Não	Não	Não	Não	Não	Não	Não	Não
411790	Palotina/PR	Sim	7.850	0	6.600	300	950	Não	Não	Não	Não	Não	Não	Não	Não	Não	Não	Não	Não	Não	Não	Não
431395	Pantano Grande/RS	Não						Não	Não	Não	Não	Não	Não	Não	Não	Não	Não	Não	Não	Não	Não	Não
421220	Papanduva/SC	Não				0		Não	Não	Não	Não	Não	Não	Não	Não	Não	Não	Não	Não	Não	Não	Não
411820	Paranaguá/PR	Sim	426	426	0	0	0	Não	Sim	Não	Não	Sim	Não	Não	Sim	Não	Não	Não	Não	Não	Não	Não
411840	Paranavai/PR	Sim	786	0	102	683	0	Sim	Não	Não	Não	Não	Não	Não	Não	Não	Não	Não	Sim	Não	Não	Não
431403	Parei Novo/RS	Não				0		Não	Não	Não	Não	Não	Não	Não	Não	Não	Não	Não	Não	Não	Não	Não
431405	Parobé/RS	Sim	1.152	0	1.152	0	0	Sim	Não	Não	Não	Não	Não	Não	Não	Não	Não	Não	Não	Não	Não	Não
431406	Passa Sete/RS	Não				0		Não	Não	Não	Não	Não	Não	Não	Não	Não	Não	Não	Não	Não	Não	Não
431410	Passo Fundo/RS	Sim	10	0	0	10	0	Sim	Sim	Não	Não	Não	Não	Não	Não	Não	Não	Não	Não	Não	Não	Não
411860	Paula Freitas/PR	Não						Não	Não	Não	Não	Não	Não	Não	Não	Não	Não	Não	Não	Não	Não	Não
431415	Paverama/RS	Não				0		Não	Não	Não	Não	Não	Não	Não	Não	Não	Não	Não	Não	Não	Não	Não
431417	Pedras Altas/RS	Não				0		Não	Não	Não	Não	Não	Não	Não	Não	Não	Não	Não	Não	Não	Não	Não
431420	Pedro Osório/RS	Não				0		Não	Não	Não	Não	Não	Não	Não	Não	Não	Não	Não	Não	Não	Não	Não
431430	Pejuçara/RS	Não				0		Não	Não	Não	Não	Não	Não	Não	Não	Não	Não	Não	Não	Não	Não	Não
431440	Pelotas/RS	Sim	260	0	260	0	0	Sim	Não	Não	Não	Não	Não	Não	Não	Não	Não	Sim	Não	Não	Não	Não
421250	Penha/SC	Não				0		Não	Não	Não	Não	Não	Não	Não	Não	Não	Não	Não	Não	Não	Não	Não
421260	Peritiba/SC	Não				0		Não	Não	Não	Não	Não	Não	Não	Não	Não	Não	Não	Não	Não	Não	Não
411885	Perobal/PR	Sim						Sim	Não	Não	Não	Não	Não	Não	Não	Não	Não	Não	Sim	Não	Não	Não
411890	Pérola/PR	Sim	120	120	0	0	0	Não	Não	Não	Não	Sim	Não	Não	Não	Não	Não	Não	Não	Não	Não	Não
421270	Petrolândia/SC	Sim	139	139	0	0	0	Sim	Não	Não	Não	Não	Não	Não	Não	Não	Não	Não	Não	Não	Não	Não
421280	Piçarras/SC	Não				0		Não	Não	Não	Não	Não	Não	Não	Não	Não	Não	Não	Não	Não	Não	Não
411910	Piñen/PR	Sim	70	0	30	30	10	Sim	Não	Não	Não	Não	Não	Não	Não	Não	Não	Não	Sim	Não	Não	Não

TABELA Cs01 - INFORMAÇÕES SOBRE COLETA SELETIVA DE RESÍDUOS SÓLIDOS

ANO DE
REFERÊNCIA
2009

Município		Existência de coleta seletiva	Quantidade recolhida (exceto matéria orgânica)					Forma de Execução														
			Total	Prefeitura ou SLU	Empresas contradas	Catadores c/ apoio Pref.	Outros	Porta a porta em dias específicos					Postos de entrega voluntária					Outra forma				
								Pref. ou contrat.	Catad. com Apoio	Catad. sem Apoio	Emp. ramo sucat.	Outro Executor	Pref. ou contrat.	Catad. com Apoio	Catad. sem Apoio	Emp. ramo sucat.	Outro Executor	Pref. ou contrat.	Catad. com Apoio	Catad. sem Apoio	Emp. ramo sucat.	Outro Executor
Código	Nome/UF		t	t	t	t	t	Cs027	CS042	Cs045	Cs028	Cs030	Cs031	Cs043	Cs046	Cs032	Cs034	Cs035	Cs044	Cs047	Cs036	Cs038
Região Sul		Cs001	Cs026	Cs023	Cs024	Cs048	Cs025	Cs027	CS042	Cs045	Cs028	Cs030	Cs031	Cs043	Cs046	Cs032	Cs034	Cs035	Cs044	Cs047	Cs036	Cs038
411915	Pinhais/PR	Sim	843	0	843	0	0	Sim	Não	Não	Não	Não	Não	Não	Não	Não	Não	Não	Não	Não	Não	Não
431446	Pinhal da Serra/RS	Sim		10				Sim	Não	Não	Não	Não	Não	Não	Não	Não	Não	Não	Não	Não	Não	Não
431447	Pinhal Grande/RS	Não				0		Não	Não	Não	Não	Não	Não	Não	Não	Não	Não	Não	Não	Não	Não	Não
431445	Pinhal/RS	Não				0		Não	Não	Não	Não	Não	Não	Não	Não	Não	Não	Não	Não	Não	Não	Não
411920	Pinhalão/PR	Não				0		Não	Não	Não	Não	Não	Não	Não	Não	Não	Não	Não	Não	Não	Não	Não
411930	Pinhão/PR	Sim				240		Não	Sim	Não	Não	Não	Não	Não	Não	Não	Não	Não	Não	Não	Não	Não
431449	Pinheirinho do Vale/RS	Sim	10	10	0	0	0	Sim	Não	Não	Não	Não	Não	Não	Não	Não	Não	Não	Não	Não	Não	Não
421300	Pinheiro Preto/SC	Não				0		Não	Não	Não	Não	Não	Não	Não	Não	Não	Não	Não	Não	Não	Não	Não
411940	Pirai do Sul/PR	Não				0		Não	Não	Não	Não	Não	Não	Não	Não	Não	Não	Não	Não	Não	Não	Não
431455	Pirapó/RS	Não				0		Não	Não	Não	Não	Não	Não	Não	Não	Não	Não	Não	Não	Não	Não	Não
421310	Piratuba/SC	Não				0		Não	Não	Não	Não	Não	Não	Não	Não	Não	Não	Não	Não	Não	Não	Não
411960	Pitanga/PR	Não				0		Não	Não	Não	Não	Não	Não	Não	Não	Não	Não	Não	Não	Não	Não	Não
421315	Planalto Alegre/SC	Não				0		Não	Não	Não	Não	Não	Não	Não	Não	Não	Não	Não	Não	Não	Não	Não
431475	Poço das Antas/RS	Não				0		Não	Não	Não	Não	Não	Não	Não	Não	Não	Não	Não	Não	Não	Não	Não
411990	Ponta Grossa/PR	Sim	2.901	2.401	0	500	0	Não	Não	Não	Não	Não	Sim	Não	Não	Não	Sim	Não	Sim	Não	Não	Não
411995	Pontal do Paraná/PR	Sim	21	14	0	6	0	Sim	Não	Não	Não	Não	Não	Sim	Não	Não	Não	Não	Sim	Não	Não	Não
421330	Ponte Alta/SC	Não				0		Não	Não	Não	Não	Não	Não	Não	Não	Não	Não	Não	Não	Não	Não	Não
431478	Ponte Preta/RS	Sim	120	120	0	0	0	Sim	Não	Não	Não	Não	Não	Não	Não	Não	Não	Não	Não	Não	Não	Não
421340	Ponte Serrada/SC	Não				0		Não	Não	Não	Não	Não	Não	Não	Não	Não	Não	Não	Não	Não	Não	Não
412000	Porecatu/PR	Sim	6.800	2.800	0	4.000	0	Não	Sim	Não	Não	Não	Não	Não	Não	Não	Não	Não	Não	Não	Não	Não
431490	Porto Alegre/RS	Sim	22.880	0	22.880	0	0	Sim	Não	Não	Não	Não	Sim	Não	Não	Não	Não	Não	Não	Não	Não	Não
421350	Porto Belo/SC	Não				0		Não	Não	Não	Não	Não	Não	Não	Não	Não	Não	Não	Não	Não	Não	Não
431500	Porto Lucena/RS	Não				0		Não	Não	Não	Não	Não	Não	Não	Não	Não	Não	Não	Não	Não	Não	Não
431505	Porto Mauá/RS	Não				0		Não	Não	Não	Não	Não	Não	Não	Não	Não	Não	Não	Não	Não	Não	Não
412030	Porto Vitória/PR	Sim	46	46	0	0	0	Sim	Não	Não	Não	Não	Sim	Não	Não	Não	Não	Não	Não	Não	Não	Não
431510	Porto Xavier/RS	Não				0		Não	Não	Não	Não	Não	Não	Não	Não	Não	Não	Não	Não	Não	Não	Não
431513	Pouso Novo/RS	Não				0		Não	Não	Não	Não	Não	Não	Não	Não	Não	Não	Não	Não	Não	Não	Não
421370	Pouso Redondo/SC	Não				0		Não	Não	Não	Não	Não	Não	Não	Não	Não	Não	Não	Não	Não	Não	Não
421380	Praia Grande/SC	Sim						Sim	Não	Não	Não	Não	Não	Não	Não	Não	Não	Sim	Não	Não	Não	Não
412035	Pranchita/PR	Sim	112	0	0	112	0	Não	Sim	Não	Não	Não	Não	Não	Não	Não	Não	Não	Não	Não	Não	Não
421390	Presidente Castello Branco/SC	Sim		192				Sim	Não	Não	Não	Não	Não	Não	Não	Não	Não	Não	Não	Não	Não	Não
421400	Presidente Getúlio/SC	Sim	2.160	0	2.160	0	0	Sim	Não	Não	Não	Não	Não	Não	Não	Não	Não	Não	Não	Não	Não	Não
431514	Presidente Lucena/RS	Não				0		Não	Não	Não	Não	Não	Não	Não	Não	Não	Não	Não	Não	Não	Não	Não
412050	Primeiro de Maio/PR	Sim	3	0	0	3	0	Não	Sim	Não	Não	Não	Não	Não	Não	Não	Não	Não	Não	Não	Não	Não
421415	Princesa/SC	Não				0		Não	Não	Não	Não	Não	Não	Não	Não	Não	Não	Não	Não	Não	Não	Não
431530	Quaraí/RS	Não				0		Não	Não	Não	Não	Não	Não	Não	Não	Não	Não	Não	Não	Não	Não	Não
412065	Quarto Centenário/PR	Não				0		Não	Não	Não	Não	Não	Não	Não	Não	Não	Não	Não	Não	Não	Não	Não
412070	Quatiguá/PR	Não				0		Não	Não	Não	Não	Não	Não	Não	Não	Não	Não	Não	Não	Não	Não	Não
412080	Quatro Barras/PR	Sim	1.320	1.080	0	0	240	Sim	Não	Não	Não	Não	Não	Não	Não	Não	Não	Não	Não	Não	Não	Não

TABELA Cs01 - INFORMAÇÕES SOBRE COLETA SELETIVA DE RESÍDUOS SÓLIDOS

ANO DE
REFERÊNCIA
2009

Município		Existência de coleta seletiva	Quantidade recolhida (exceto matéria orgânica)					Forma de Execução														
			Total	Prefeitura ou SLU	Empresas contradas	Catadores c/ apoio Pref.	Outros	Porta a porta em dias específicos					Postos de entrega voluntária					Outra forma				
								Pref. ou contrat.	Catad. com Apoio	Catad. sem Apoio	Emp. ramo sucat.	Outro Executor	Pref. ou contrat.	Catad. com Apoio	Catad. sem Apoio	Emp. ramo sucat.	Outro Executor	Pref. ou contrat.	Catad. com Apoio	Catad. sem Apoio	Emp. ramo sucat.	Outro Executor
Código	Nome/UF		t	t	t	t	t	Cs027	CS042	Cs045	Cs028	Cs030	Cs031	Cs043	Cs046	Cs032	Cs034	Cs035	Cs044	Cs047	Cs036	Cs038
Região Sul		Cs001	Cs026	Cs023	Cs024	Cs048	Cs025	Cs027	CS042	Cs045	Cs028	Cs030	Cs031	Cs043	Cs046	Cs032	Cs034	Cs035	Cs044	Cs047	Cs036	Cs038
412085	Quatro Pontes/PR	Não				0		Não	Não	Não	Não	Não	Não	Não	Não	Não	Não	Não	Não	Não	Não	Não
412090	Quedas do Iguaçu/PR	Sim	12.220	0	0	12.220	0	Não	Não	Não	Não	Sim	Não	Não	Não	Não	Não	Não	Não	Não	Não	Não
431532	Quevedos/RS	Não				0		Não	Não	Não	Não	Não	Não	Não	Não	Não	Não	Não	Não	Não	Não	Não
412120	Quitandinha/PR	Sim	111	111	0	0	0	Não	Sim	Não	Não	Não	Não	Não	Não	Não	Não	Não	Não	Não	Não	Não
412140	Realeza/PR	Sim	583	448	0	135	0	Sim	Não	Não	Não	Não	Não	Não	Não	Não	Não	Sim	Não	Não	Não	Não
412150	Rebouças/PR							Não	Não	Não	Não	Não	Não	Não	Não	Não	Não	Não	Não	Não	Não	Não
431545	Relvado/RS							Não	Não	Não	Não	Não	Não	Não	Não	Não	Não	Não	Não	Não	Não	Não
412175	Reserva do Iguaçu/PR	Sim	118.100	118.100	0	0	0	Sim	Não	Não	Não	Não	Não	Não	Não	Não	Não	Não	Não	Não	Não	Não
412170	Reserva/PR	Não				0		Não	Não	Não	Não	Não	Não	Não	Não	Não	Não	Não	Não	Não	Não	Não
412180	Ribeirão Claro/PR	Sim	276	276	0	0	0	Sim	Não	Não	Não	Não	Não	Não	Não	Não	Não	Não	Não	Não	Não	Não
412210	Rio Bom/PR	Sim	23	23	0	0	0	Não	Não	Não	Não	Não	Não	Não	Não	Não	Não	Não	Não	Não	Não	Não
421460	Rio do Oeste/SC	Sim	821	1	820	0	0	Sim	Não	Não	Não	Não	Não	Não	Não	Não	Não	Não	Não	Não	Não	Não
421480	Rio do Sul/SC	Sim	240	240	0	0	0	Sim	Não	Não	Não	Não	Não	Não	Não	Não	Não	Não	Não	Não	Não	Não
421470	Rio dos Cedros/SC	Sim	72	0	72	0	0	Não	Não	Não	Não	Não	Não	Não	Não	Não	Não	Não	Não	Não	Não	Não
421490	Rio Fortuna/SC	Não				0		Não	Não	Não	Não	Não	Não	Não	Não	Não	Não	Não	Não	Não	Não	Não
431560	Rio Grande/RS	Sim	909	273	0	637	0	Sim	Não	Não	Não	Não	Sim	Sim	Não	Não	Sim	Sim	Sim	Não	Não	Sim
412230	Rio Negro/PR	Sim	400	0	0	400	0	Não	Sim	Não	Não	Não	Não	Não	Não	Não	Não	Não	Não	Não	Não	Não
431570	Rio Pardo/RS	Sim				24		Não	Sim	Não	Não	Não	Não	Não	Não	Não	Não	Não	Não	Não	Não	Não
421505	Rio Rufino/SC	Não				0		Não	Não	Não	Não	Não	Não	Não	Não	Não	Não	Não	Não	Não	Não	Não
431600	Rolante/RS	Não				0		Não	Não	Não	Não	Não	Não	Não	Não	Não	Não	Não	Não	Não	Não	Não
421520	Romelândia/SC	Não				0		Não	Não	Não	Não	Não	Não	Não	Não	Não	Não	Não	Não	Não	Não	Não
412250	Roncadour/PR	Não				0		Não	Não	Não	Não	Não	Não	Não	Não	Não	Não	Não	Não	Não	Não	Não
431620	Rondinha/RS	Sim	500	0	500	0	0	Não	Não	Não	Não	Não	Sim	Não	Não	Não	Não	Não	Não	Não	Não	Não
412260	Rondon/PR	Sim	770	770	0	0	0	Sim	Não	Não	Não	Não	Não	Não	Não	Não	Não	Não	Não	Não	Não	Não
412270	Sabáudia/PR	Não				0		Não	Não	Não	Não	Não	Não	Não	Não	Não	Não	Não	Não	Não	Não	Não
431643	Saldanha Marinho/RS	Não				0		Não	Não	Não	Não	Não	Não	Não	Não	Não	Não	Não	Não	Não	Não	Não
412290	Salto do Itararé/PR	Não				0		Não	Não	Não	Não	Não	Não	Não	Não	Não	Não	Não	Não	Não	Não	Não
431645	Salto do Jacuí/RS	Não				0		Não	Não	Não	Não	Não	Não	Não	Não	Não	Não	Não	Não	Não	Não	Não
412300	Salto do Lontra/PR	Não				0		Não	Não	Não	Não	Não	Não	Não	Não	Não	Não	Não	Não	Não	Não	Não
421540	Salto Veloso/SC	Não				0		Não	Não	Não	Não	Não	Não	Não	Não	Não	Não	Não	Não	Não	Não	Não
431650	Salvador do Sul/RS	Não				0		Não	Não	Não	Não	Não	Não	Não	Não	Não	Não	Não	Não	Não	Não	Não
421545	Sangão/SC	Não				0		Não	Não	Não	Não	Não	Não	Não	Não	Não	Não	Não	Não	Não	Não	Não
431670	Santa Bárbara do Sul/RS	Não				0		Não	Não	Não	Não	Não	Não	Não	Não	Não	Não	Não	Não	Não	Não	Não
412320	Santa Cecília do Pavão/PR	Sim	128	128	0	0	0	Sim	Não	Não	Não	Não	Não	Não	Não	Não	Não	Não	Não	Não	Não	Não
412330	Santa Cruz de Monte Castelo/PR	Não				0		Não	Não	Não	Não	Não	Não	Não	Não	Não	Não	Não	Não	Não	Não	Não
431680	Santa Cruz do Sul/RS	Sim						Não	Sim	Não	Não	Não	Não	Não	Não	Não	Sim	Sim	Não	Não	Não	Não
412340	Santa Fé/PR	Sim						Não	Não	Não	Não	Não	Não	Não	Não	Não	Não	Não	Não	Não	Não	Não
412350	Santa Helena/PR	Sim	600	600	0	0	0	Sim	Sim	Não	Não	Não	Não	Não	Não	Não	Não	Não	Não	Não	Não	Não
421555	Santa Helena/SC	Não				0		Não	Não	Não	Não	Não	Não	Não	Não	Não	Não	Não	Não	Não	Não	Não

TABELA Cs01 - INFORMAÇÕES SOBRE COLETA SELETIVA DE RESÍDUOS SÓLIDOS

ANO DE
REFERÊNCIA
2009

Município		Existência de coleta seletiva	Quantidade recolhida (exceto matéria orgânica)					Forma de Execução															
			Total	Prefeitura ou SLU	Empresas contradas	Catadores c/ apoio Pref.	Outros	Porta a porta em dias específicos					Postos de entrega voluntária					Outra forma					
								Pref. ou contrat.	Catad. com Apoio	Catad. sem Apoio	Emp. ramo sucateamento	Outro Executor	Pref. ou contrat.	Catad. com Apoio	Catad. sem Apoio	Emp. ramo sucateamento	Outro Executor	Pref. ou contrat.	Catad. com Apoio	Catad. sem Apoio	Emp. ramo sucateamento	Outro Executor	
Código	Nome/UF		t	t	t	t	t	Cs027	CS042	Cs045	Cs028	Cs030	Cs031	Cs043	Cs046	Cs032	Cs034	Cs035	Cs044	Cs047	Cs036	Cs038	
Região Sul			Cs001	Cs026	Cs023	Cs024	Cs048	Cs025	Cs027	CS042	Cs045	Cs028	Cs030	Cs031	Cs043	Cs046	Cs032	Cs034	Cs035	Cs044	Cs047	Cs036	Cs038
412370	Santa Isabel do Ivaí/PR	Sim	2						Não	Não	Não	Não	Não	Não	Não	Não	Não	Não	Não	Não	Não	Não	
412382	Santa Lúcia/PR	Sim	24	24	0	0	0	Sim	Não	Não	Não	Não	Não	Não	Não	Não	Não	Não	Não	Não	Não	Não	
431690	Santa Maria/RS	Sim	64	44	20	0	0	Sim	Não	Não	Não	Não	Não	Não	Não	Não	Não	Não	Não	Não	Não	Não	
412395	Santa Mônica/PR	Sim	90	90	0	0	0	Não	Não	Não	Não	Sim	Não	Não	Não	Não	Não	Não	Não	Não	Não	Não	
421560	Santa Rosa de Lima/SC	Sim		135				Não	Não	Não	Não	Não	Não	Não	Não	Não	Não	Não	Não	Não	Não	Não	
421565	Santa Rosa do Sul/SC	Não				0		Não	Não	Não	Não	Não	Não	Não	Não	Não	Não	Não	Não	Não	Não	Não	
431720	Santa Rosa/RS	Sim	1.300	1.300	0	0	0	Sim	Não	Não	Não	Não	Não	Não	Não	Não	Não	Não	Não	Não	Não	Não	
431725	Santa Tereza/RS	Sim	0	0	0	0	0	Sim	Não	Não	Não	Não	Não	Não	Não	Não	Não	Não	Não	Não	Não	Não	
412405	Santa Terezinha de Itaipu/PR	Sim	624	0	0	624	0	Sim	Não	Não	Não	Não	Não	Sim	Não	Não	Não	Não	Não	Não	Não	Não	
421567	Santa Terezinha/SC	Não				0		Não	Não	Não	Não	Não	Não	Não	Não	Não	Não	Não	Não	Não	Não	Não	
431700	Santana da Boa Vista/RS	Não				0		Não	Não	Não	Não	Não	Não	Não	Não	Não	Não	Não	Não	Não	Não	Não	
431710	Santana do Livramento/RS	Não				0		Não	Não	Não	Não	Não	Não	Não	Não	Não	Não	Não	Não	Não	Não	Não	
421569	Santiago do Sul/SC	Não				0		Não	Não	Não	Não	Não	Não	Não	Não	Não	Não	Não	Não	Não	Não	Não	
431750	Santo Ângelo/RS	Sim	44.688	420	43.728	540	0	Sim	Não	Não	Não	Não	Não	Sim	Não	Não	Não	Não	Não	Não	Não	Não	
431760	Santo Antônio da Patrulha/RS	Sim	6	0	6	0	0	Sim	Não	Não	Não	Não	Sim	Não	Não	Não	Não	Não	Não	Não	Não	Não	
412410	Santo Antônio da Platina/PR	Sim						Não	Não	Não	Não	Não	Não	Sim	Não	Não	Não	Não	Sim	Não	Não	Não	
431770	Santo Antônio das Missões/RS	Não						Não	Não	Não	Não	Não	Não	Não	Não	Não	Não	Não	Não	Não	Não	Não	
431755	Santo Antônio do Palma/RS	Sim	162	162	0	0	0	Sim	Não	Não	Não	Não	Não	Não	Não	Não	Não	Não	Não	Não	Não	Não	
412430	Santo Antônio do Paraíso/PR	Não				0		Não	Não	Não	Não	Não	Não	Não	Não	Não	Não	Não	Não	Não	Não	Não	
431775	Santo Antônio do Planalto/RS	Não				0		Não	Não	Não	Não	Não	Não	Não	Não	Não	Não	Não	Não	Não	Não	Não	
431780	Santo Augusto/RS	Sim	1.440	1.440	0	0	0	Sim	Não	Não	Não	Não	Não	Não	Não	Não	Não	Não	Não	Não	Não	Não	
431795	Santo Expedito do Sul/RS	Sim			120			Sim	Não	Não	Não	Não	Não	Não	Não	Não	Não	Não	Não	Não	Não	Não	
412450	Santo Inácio/PR	Sim		15.000				Sim	Não	Não	Não	Não	Não	Não	Não	Não	Não	Não	Não	Não	Não	Não	
421580	São Bento do Sul/SC	Sim	264	33	171	60	0	Sim	Sim	Sim	Não	Não	Sim	Não	Não	Não	Não	Não	Não	Não	Não	Não	
421575	São Bernardino/SC	Sim	50	0	50	0	0	Não	Não	Não	Não	Não	Não	Não	Não	Não	Não	Não	Não	Não	Não	Não	
421590	São Bonifácio/SC	Sim	262	262	0	0	0	Sim	Não	Não	Não	Não	Não	Não	Não	Não	Não	Não	Não	Não	Não	Não	
431800	São Borja/RS	Sim			24			Não	Não	Não	Não	Não	Não	Não	Não	Não	Não	Não	Não	Não	Não	Não	
421600	São Carlos/SC	Não				0		Não	Não	Não	Não	Não	Não	Não	Não	Não	Não	Não	Não	Não	Não	Não	
431810	São Francisco de Assis/RS	Não				0		Não	Não	Não	Não	Não	Não	Não	Não	Não	Não	Não	Não	Não	Não	Não	
421620	São Francisco do Sul/SC	Sim	383	0	383	0	0	Sim	Não	Sim	Não	Sim	Não	Não	Não	Não	Não	Não	Sim	Não	Não	Não	
431830	São Gabriel/RS	Não				0		Não	Não	Não	Não	Não	Não	Não	Não	Não	Não	Não	Não	Não	Não	Não	
421630	São João Batista/SC	Sim	1.920	0	1.920	0	0	Não	Não	Não	Não	Não	Não	Não	Não	Não	Não	Não	Não	Não	Não	Não	
421635	São João do Itaperiú/SC	Não				0		Não	Não	Não	Não	Não	Não	Não	Não	Não	Não	Não	Não	Não	Não	Não	
421625	São João do Oeste/SC	Não						Não	Não	Não	Não	Não	Não	Não	Não	Não	Não	Não	Não	Não	Não	Não	
421640	São João do Sul/SC	Sim	400	400	0	0	0	Não	Não	Não	Não	Sim	Não	Não	Não	Não	Não	Não	Não	Não	Não	Não	
412510	São João do Triunfo/PR	Não				0		Não	Não	Não	Não	Não	Não	Não	Não	Não	Não	Não	Não	Não	Não	Não	
412535	São Jorge do Patrocínio/PR	Sim	97	97	0	0	0	Sim	Não	Não	Não	Não	Não	Não	Não	Não	Não	Não	Não	Não	Não	Não	
412520	São Jorge d'Oeste/PR	Sim	3	1	2	0	0	Não	Não	Não	Não	Não	Não	Não	Não	Não	Não	Não	Não	Não	Não	Não	
412545	São José das Palmeiras/PR	Não				0		Não	Não	Não	Não	Não	Não	Não	Não	Não	Não	Não	Não	Não	Não	Não	

TABELA Cs01 - INFORMAÇÕES SOBRE COLETA SELETIVA DE RESÍDUOS SÓLIDOS

ANO DE
REFERÊNCIA
2009

Município		Existência de coleta seletiva	Quantidade recolhida (exceto matéria orgânica)					Forma de Execução															
			Total	Prefeitura ou SLU	Empresas contradas	Catadores c/ apoio Pref.	Outros	Porta a porta em dias específicos					Postos de entrega voluntária					Outra forma					
								Pref. ou contrat.	Catad. com Apoio	Catad. sem Apoio	Emp. ramo suc.	Outro Executor	Pref. ou contrat.	Catad. com Apoio	Catad. sem Apoio	Emp. ramo suc.	Outro Executor	Pref. ou contrat.	Catad. com Apoio	Catad. sem Apoio	Emp. ramo suc.	Outro Executor	
Código	Nome/UF		t	t	t	t	t	Cs027	CS042	Cs045	Cs028	Cs030	Cs031	Cs043	Cs046	Cs032	Cs034	Cs035	Cs044	Cs047	Cs036	Cs038	
Região Sul			Cs001	Cs026	Cs023	Cs024	Cs048	Cs025	Cs027	CS042	Cs045	Cs028	Cs030	Cs031	Cs043	Cs046	Cs032	Cs034	Cs035	Cs044	Cs047	Cs036	Cs038
421670	São José do Cedro/SC	Não				0			Não	Não	Não	Não	Não	Não	Não	Não	Não	Não	Não	Não	Não	Não	
431846	São José do Herval/RS	Não				0			Não	Não	Não	Não	Não	Não	Não	Não	Não	Não	Não	Não	Não	Não	
431848	São José do Hortêncio/RS	Não				0			Não	Não	Não	Não	Não	Não	Não	Não	Não	Não	Não	Não	Não	Não	
431849	São José do Inhacorá/RS	Sim	98	98	0	0	0	Sim	Não	Não	Não	Não	Não	Não	Não	Não	Não	Não	Não	Não	Não	Não	
431850	São José do Norte/RS	Sim			12.000			Não	Não	Não	Não	Não	Não	Não	Não	Não	Não	Sim	Não	Não	Não	Não	
431860	São José do Ouro/RS	Sim	1.050	1.050	0	0	0	Sim	Não	Não	Não	Não	Não	Não	Não	Não	Não	Não	Não	Não	Não	Não	
431861	São José do Sul/RS	Não				0		Não	Não	Não	Não	Não	Não	Não	Não	Não	Não	Não	Não	Não	Não	Não	
431862	São José dos Ausentes/RS	Não				0		Não	Não	Não	Não	Não	Não	Não	Não	Não	Não	Não	Não	Não	Não	Não	
412550	São José dos Pinhais/PR	Sim			1.440			Sim	Não	Não	Não	Não	Não	Não	Não	Não	Não	Não	Não	Não	Não	Não	
421660	São José/SC	Sim	786	0	786	0	0	Sim	Não	Não	Não	Não	Não	Não	Não	Não	Não	Não	Não	Não	Não	Não	
431870	São Leopoldo/RS	Sim	3.500	0	2.500	1.000	0	Sim	Sim	Não	Não	Não	Não	Não	Não	Não	Não	Não	Não	Não	Não	Não	
431880	São Lourenço do Sul/RS	Sim						Sim	Sim	Não	Não	Não	Não	Sim	Não	Não	Não	Não	Não	Não	Não	Não	
412555	São Manoel do Paraná/PR	Sim	12	12	0	0	0	Sim	Não	Não	Não	Não	Não	Não	Não	Não	Não	Não	Não	Não	Não	Não	
431900	São Marcos/RS	Sim	1.000	0	1.000	0	0	Sim	Não	Não	Não	Não	Não	Não	Não	Não	Não	Não	Não	Não	Não	Não	
421710	São Martinho/SC	Não				0		Não	Não	Não	Não	Não	Não	Não	Não	Não	Não	Não	Não	Não	Não	Não	
412560	São Mateus do Sul/PR	Sim	300	0	300	0	0	Sim	Não	Não	Não	Não	Não	Não	Não	Não	Não	Não	Não	Não	Não	Não	
431915	São Miguel das Missões/RS	Não				0		Não	Não	Não	Não	Não	Não	Não	Não	Não	Não	Não	Não	Não	Não	Não	
412570	São Miguel do Iguaçu/PR	Sim	758	0	544	144	70	Não	Não	Não	Não	Não	Não	Sim	Não	Não	Não	Não	Não	Não	Não	Não	
421720	São Miguel do Oeste/SC	Sim	200	0	0	200	0	Não	Sim	Não	Não	Não	Não	Sim	Não	Não	Não	Não	Não	Não	Não	Não	
431920	São Nicolau/RS	Não				0		Não	Não	Não	Não	Não	Não	Não	Não	Não	Não	Não	Não	Não	Não	Não	
431930	São Paulo das Missões/RS	Não				0		Não	Não	Não	Não	Não	Não	Não	Não	Não	Não	Não	Não	Não	Não	Não	
421725	São Pedro de Alcântara/SC	Não				0		Não	Não	Não	Não	Não	Não	Não	Não	Não	Não	Não	Não	Não	Não	Não	
431940	São Pedro do Sul/RS	Sim	6	2	0	0	4	Não	Sim	Não	Não	Não	Não	Não	Não	Não	Não	Não	Não	Não	Não	Não	
431950	São Sebastião do Cai/RS	Sim	120	0	120	0	0	Sim	Não	Não	Não	Não	Não	Não	Não	Não	Não	Não	Não	Não	Não	Não	
431960	São Sepé/RS	Sim		0	360		0	Sim	Não	Não	Não	Não	Não	Não	Não	Não	Não	Não	Sim	Não	Não	Não	
412610	São Tomé/PR	Sim	24	24	0	0	0	Sim	Não	Não	Não	Não	Não	Não	Não	Não	Não	Não	Não	Não	Não	Não	
431971	São Valentim do Sul/RS	Sim	115	0	115	0	0	Não	Não	Não	Não	Não	Não	Não	Não	Não	Não	Não	Não	Não	Não	Não	
412620	Sapopema/PR	Não				0		Não	Não	Não	Não	Não	Não	Não	Não	Não	Não	Não	Não	Não	Não	Não	
412627	Saudade do Iguaçu/PR	Sim	450	0	450	0	0	Sim	Não	Não	Não	Não	Sim	Não	Não	Não	Não	Não	Não	Não	Não	Não	
421740	Schroeder/SC	Não				0		Não	Não	Não	Não	Não	Não	Não	Não	Não	Não	Não	Não	Não	Não	Não	
432023	Sede Nova/RS	Sim	191.890	191.890	0	0	0	Sim	Não	Não	Não	Não	Não	Não	Não	Não	Não	Não	Não	Não	Não	Não	
432026	Segredo/RS	Não				0		Não	Não	Não	Não	Não	Não	Não	Não	Não	Não	Não	Não	Não	Não	Não	
432030	Selbach/RS	Sim	1.044	0	1.044	0	0	Sim	Não	Não	Não	Não	Não	Não	Não	Não	Não	Não	Não	Não	Não	Não	
412630	Sengés/PR	Não				0		Não	Não	Não	Não	Não	Não	Não	Não	Não	Não	Não	Não	Não	Não	Não	
432035	Sentinela do Sul/RS	Não				0		Não	Não	Não	Não	Não	Não	Não	Não	Não	Não	Não	Não	Não	Não	Não	
432040	Serafina Corrêa/RS							Não	Não	Não	Não	Não	Não	Não	Não	Não	Não	Não	Não	Não	Não	Não	
421755	Serra Alta/SC	Não				0		Não	Não	Não	Não	Não	Não	Não	Não	Não	Não	Não	Não	Não	Não	Não	
412635	Serranópolis do Iguaçu/PR	Sim	252	252	0	0	0	Sim	Não	Não	Não	Não	Não	Não	Não	Não	Não	Não	Não	Não	Não	Não	
432050	Sertão/RS	Não				0		Não	Não	Não	Não	Não	Não	Não	Não	Não	Não	Não	Não	Não	Não	Não	

TABELA Cs01 - INFORMAÇÕES SOBRE COLETA SELETIVA DE RESÍDUOS SÓLIDOS

ANO DE
REFERÊNCIA
2009

Município		Existência de coleta seletiva	Quantidade recolhida (exceto matéria orgânica)					Forma de Execução															
			Total	Prefeitura ou SLU	Empresas contradas	Catadores c/ apoio Pref.	Outros	Porta a porta em dias específicos					Postos de entrega voluntária					Outra forma					
								Pref. ou contrat.	Catad. com Apoio	Catad. sem Apoio	Emp. ramo sucut.	Outro Executor	Pref. ou contrat.	Catad. com Apoio	Catad. sem Apoio	Emp. ramo sucut.	Outro Executor	Pref. ou contrat.	Catad. com Apoio	Catad. sem Apoio	Emp. ramo sucut.	Outro Executor	
Código	Nome/UF		t	t	t	t	t	Cs027	CS042	Cs045	Cs028	Cs030	Cs031	Cs043	Cs046	Cs032	Cs034	Cs035	Cs044	Cs047	Cs036	Cs038	
Região Sul			Cs001	Cs026	Cs023	Cs024	Cs048	Cs025	Cs027	CS042	Cs045	Cs028	Cs030	Cs031	Cs043	Cs046	Cs032	Cs034	Cs035	Cs044	Cs047	Cs036	Cs038
432060	Severiano de Almeida/RS	Sim	80	80	0	0	0	Sim	Não	Não	Não	Não	Não	Não	Não	Não	Não	Não	Não	Não	Não	Não	
421760	Siderópolis/SC	Não				0		Não	Não	Não	Não	Não	Não	Não	Não	Não	Não	Não	Não	Não	Não	Não	
432065	Silveira Martins/RS	Não				0		Não	Não	Não	Não	Não	Não	Não	Não	Não	Não	Não	Não	Não	Não	Não	
432067	Sinimbu/RS	Não				0		Não	Não	Não	Não	Não	Não	Não	Não	Não	Não	Não	Não	Não	Não	Não	
412660	Siqueira Campos/PR	Não				0		Não	Não	Não	Não	Não	Não	Não	Não	Não	Não	Não	Não	Não	Não	Não	
432070	Sobradinho/RS	Não				0		Não	Não	Não	Não	Não	Não	Não	Não	Não	Não	Não	Não	Não	Não	Não	
432080	Soledade/RS	Não				0		Não	Não	Não	Não	Não	Não	Não	Não	Não	Não	Não	Não	Não	Não	Não	
412665	Sulina/PR	Não				0		Não	Não	Não	Não	Não	Não	Não	Não	Não	Não	Não	Não	Não	Não	Não	
421780	Taió/SC	Sim	10	0	0	0	10	Não	Não	Não	Não	Não	Não	Não	Não	Não	Não	Não	Não	Não	Não	Sim	
412667	Tamarana/PR	Não						Não	Não	Não	Não	Não	Não	Não	Não	Não	Não	Não	Não	Não	Não	Não	
421790	Tangará/SC	Não				0		Não	Não	Não	Não	Não	Não	Não	Não	Não	Não	Não	Não	Não	Não	Não	
412680	Tapejara/PR	Não				0		Não	Não	Não	Não	Não	Não	Não	Não	Não	Não	Não	Não	Não	Não	Não	
432100	Tapera/RS	Não				0		Não	Não	Não	Não	Não	Não	Não	Não	Não	Não	Não	Não	Não	Não	Não	
432110	Tapes/RS	Não						Não	Não	Não	Não	Não	Não	Não	Não	Não	Não	Não	Não	Não	Não	Não	
432132	Taquaruçu do Sul/RS	Não				0		Não	Não	Não	Não	Não	Não	Não	Não	Não	Não	Não	Não	Não	Não	Não	
432135	Tavares/RS	Não				0		Não	Não	Não	Não	Não	Não	Não	Não	Não	Não	Não	Não	Não	Não	Não	
412700	Teixeira Soares/PR	Não				0		Não	Não	Não	Não	Não	Não	Não	Não	Não	Não	Não	Não	Não	Não	Não	
412720	Terra Boa/PR	Sim	504	420	0	0	84	Sim	Sim	Não	Não	Não	Não	Não	Não	Não	Não	Não	Não	Não	Não	Não	
432143	Terra de Areia/RS	Não				0		Não	Não	Não	Não	Não	Não	Não	Não	Não	Não	Não	Não	Não	Não	Não	
421810	Timbé do Sul/SC	Não				0		Não	Não	Não	Não	Não	Não	Não	Não	Não	Não	Não	Não	Não	Não	Não	
421820	Timbó/SC	Sim	1.300	1.300	0	0	0	Sim	Não	Não	Não	Não	Não	Não	Não	Não	Não	Não	Não	Não	Não	Não	
432150	Torres/RS	Sim						Sim	Não	Não	Não	Não	Não	Não	Não	Não	Não	Não	Não	Não	Não	Não	
421830	Três Barras/SC	Sim	24	0	24	0	0	Sim	Não	Não	Não	Não	Não	Não	Não	Não	Não	Não	Não	Não	Não	Não	
432166	Três Cachoeiras/RS	Não				0		Não	Não	Não	Não	Não	Não	Não	Não	Não	Não	Não	Não	Não	Não	Não	
432183	Três Forquilhas/RS	Não				0		Não	Não	Não	Não	Não	Não	Não	Não	Não	Não	Não	Não	Não	Não	Não	
432185	Três Palmeiras/RS							Não	Não	Não	Não	Não	Não	Não	Não	Não	Não	Não	Não	Não	Não	Não	
432190	Três Passos/RS	Sim	2.854	0	2.854	0	0	Sim	Não	Não	Não	Não	Não	Não	Não	Não	Não	Não	Não	Não	Não	Não	
421835	Treviso/SC	Não						Não	Não	Não	Não	Não	Não	Não	Não	Não	Não	Não	Não	Não	Não	Não	
421840	Treze de Maio/SC	Não				0		Não	Não	Não	Não	Não	Não	Não	Não	Não	Não	Não	Não	Não	Não	Não	
421850	Treze Tilias/SC	Não				0		Não	Não	Não	Não	Não	Não	Não	Não	Não	Não	Não	Não	Não	Não	Não	
432195	Trindade do Sul/RS	Não				0		Não	Não	Não	Não	Não	Não	Não	Não	Não	Não	Não	Não	Não	Não	Não	
432200	Triunfo/RS	Sim	580	0	580	0	0	Sim	Não	Não	Não	Não	Não	Não	Não	Não	Não	Não	Não	Não	Não	Não	
421860	Trombudo Central/SC	Não				0		Não	Não	Não	Não	Não	Não	Não	Não	Não	Não	Não	Não	Não	Não	Não	
421870	Tubarão/SC	Sim	736	0	736	0	0	Sim	Não	Não	Não	Não	Não	Não	Não	Não	Não	Não	Não	Não	Não	Não	
432210	Tucunduva/RS	Não				0		Não	Não	Não	Não	Não	Não	Não	Não	Não	Não	Não	Não	Não	Não	Não	
421875	Tunápolis/SC	Não				0		Não	Não	Não	Não	Não	Não	Não	Não	Não	Não	Não	Não	Não	Não	Não	
432215	Tunas/RS	Não				0		Não	Não	Não	Não	Não	Não	Não	Não	Não	Não	Não	Não	Não	Não	Não	
432220	Tupanciretã/RS	Não				0		Não	Não	Não	Não	Não	Não	Não	Não	Não	Não	Não	Não	Não	Não	Não	
432225	Tupandi/RS	Sim	570	0	570	0	0	Sim	Não	Não	Não	Não	Não	Não	Não	Não	Não	Não	Não	Não	Não	Não	

TABELA Cs01 - INFORMAÇÕES SOBRE COLETA SELETIVA DE RESÍDUOS SÓLIDOS

ANO DE
REFERÊNCIA
2009

Município		Existência de coleta seletiva	Quantidade recolhida (exceto matéria orgânica)					Forma de Execução														
			Total	Prefeitura ou SLU	Empresas contradas	Catadores c/ apoio Pref.	Outros	Porta a porta em dias específicos					Postos de entrega voluntária					Outra forma				
Código	Nome/UF							Pref. ou contrat.	Catad. com Apoio	Catad. sem Apoio	Emp. ramo sucut.	Outro Executor	Pref. ou contrat.	Catad. com Apoio	Catad. sem Apoio	Emp. ramo sucut.	Outro Executor	Pref. ou contrat.	Catad. com Apoio	Catad. sem Apoio	Emp. ramo sucut.	Outro Executor
			t	t	t	t	t	Cs027	CS042	Cs045	Cs028	Cs030	Cs031	Cs043	Cs046	Cs032	Cs034	Cs035	Cs044	Cs047	Cs036	Cs038
Região Sul		Cs001	Cs026	Cs023	Cs024	Cs048	Cs025	Cs027	CS042	Cs045	Cs028	Cs030	Cs031	Cs043	Cs046	Cs032	Cs034	Cs035	Cs044	Cs047	Cs036	Cs038
432230 Tuparendi/RS		Não				0		Não	Não	Não	Não	Não	Não	Não	Não	Não	Não	Não	Não	Não	Não	Não
412796 Turvo/PR		Sim	1.000	0	1.000	0	0	Sim	Não	Não	Não	Não	Não	Não	Não	Não	Não	Não	Não	Não	Não	Não
432234 Ubiretama/RS		Não				0		Não	Não	Não	Não	Não	Não	Não	Não	Não	Não	Não	Não	Não	Não	Não
432235 União da Serra/RS		Não				0		Não	Não	Não	Não	Não	Não	Não	Não	Não	Não	Não	Não	Não	Não	Não
412820 União da Vitória/PR		Sim	73.440	0	73.440	0	0	Sim	Não	Não	Não	Não	Não	Não	Não	Não	Não	Não	Não	Não	Não	Não
421885 União do Oeste/SC		Não				0		Não	Não	Não	Não	Não	Não	Não	Não	Não	Não	Não	Não	Não	Não	Não
412830 Uniflor/PR		Sim	57	8	0	488	0	Não	Sim	Não	Não	Não	Não	Não	Não	Não	Não	Não	Não	Não	Não	Não
432240 Uruguaiana/RS		Sim	0	0	0	0	0	Não	Não	Não	Não	Não	Não	Sim	Não	Não	Não	Sim	Não	Não	Não	Não
421895 Urupema/SC		Sim	100	100	0	0	0	Sim	Não	Não	Não	Não	Não	Não	Não	Não	Não	Não	Não	Não	Não	Não
421900 Urussanga/SC		Sim				240		Não	Sim	Não	Não	Não	Não	Não	Não	Não	Não	Não	Não	Não	Não	Não
432250 Vacaria/RS		Sim	1.374	1.374	0	0	0	Sim	Não	Não	Não	Não	Não	Não	Não	Não	Não	Não	Não	Não	Não	Não
432255 Vanini/RS		Não				0		Não	Não	Não	Não	Não	Não	Não	Não	Não	Não	Não	Não	Não	Não	Não
421910 Vargeão/SC		Não						Não	Não	Não	Não	Não	Não	Não	Não	Não	Não	Não	Não	Não	Não	Não
432260 Venâncio Aires/RS		Sim	15	0	15	0	0	Sim	Não	Não	Não	Não	Não	Não	Não	Não	Não	Não	Não	Não	Não	Não
412853 Ventania/PR		Não				0		Não	Não	Não	Não	Não	Não	Não	Não	Não	Não	Não	Não	Não	Não	Não
412855 Vera Cruz do Oeste/PR		Sim				169		Não	Sim	Não	Não	Não	Não	Não	Não	Não	Não	Não	Não	Não	Não	Não
432285 Vespasiano Correa/RS		Não				0		Não	Não	Não	Não	Não	Não	Não	Não	Não	Não	Não	Não	Não	Não	Não
432290 Viadutos/RS		Sim			40			Sim	Não	Não	Não	Não	Não	Não	Não	Não	Não	Sim	Não	Não	Não	Não
432310 Vicente Dutra/RS		Não				0		Não	Não	Não	Não	Não	Não	Não	Não	Não	Não	Não	Não	Não	Não	Não
421930 Videira/SC		Sim	5	0	5	0	0	Sim	Não	Não	Não	Não	Não	Não	Não	Não	Não	Não	Não	Não	Não	Não
432335 Vila Lângaro/RS		Sim		20				Sim	Não	Não	Não	Não	Não	Não	Não	Não	Não	Não	Não	Não	Não	Não
412850 Wenceslau Braz/PR		Não				0		Não	Não	Não	Não	Não	Não	Não	Não	Não	Não	Não	Não	Não	Não	Não

TABELA Cs02
INFORMAÇÕES SOBRE TRIAGEM DE RESÍDUOS SÓLIDOS
(PROVENIENTES OU NÃO DA COLETA SELETIVA)

**TABELA Cs02 - INFORMAÇÕES SOBRE TRIAGEM DE RESÍDUOS SÓLIDOS
(PROVENIENTES OU NÃO DA COLETA SELETIVA)**

 ANO DE
REFERÊNCIA
2009

Município	Materiais recuperados, exceto material orgânico e rejeito					
	Total	Papel e papelão	Plásticos	Metais	Vidros	Outros
Código Nome/UF	t	t	t	t	t	t
Região Sul	Cs009	Cs010	Cs011	Cs012	Cs013	Cs014
420010 Abelardo Luz/SC						
420020 Agrolândia/SC						
420030 Agronômica/SC	65,0	20,0	5,0	30,0	10,0	0,0
420040 Água Doce/SC						
430005 Água Santa/RS	100,0	33,0	28,0	11,0	13,0	15,0
420050 Águas de Chapecó/SC						
420055 Águas Frias/SC	15,0	5,0	3,5	5,0	0,0	1,5
420060 Águas Mornas/SC	480,0	80,0	100,0	150,0	150,0	0,0
430010 Agudo/RS						
430020 Ajuricaba/RS	552,0	96,0	48,0	48,0	72,0	288,0
430030 Alecrim/RS	0,0	0,0	0,0	0,0	0,0	0,0
430040 Alegrete/RS	752,0	470,0	56,0	144,0	80,0	2,0
430045 Alegria/RS	420,0	80,0	50,0	250,0	10,0	30,0
430050 Alpestre/RS	41,0	9,0	18,0	12,0	2,0	0,0
430055 Alto Alegre/RS	4,0	2,0	1,0	1,0	0,0	0,0
420075 Alto Bela Vista/SC						
412862 Alto Paraíso/PR	10,2	5,6	1,9	2,7	0,0	0,0
410060 Alto Paraná/PR	35,5	15,0	11,5	7,0	2,0	0,0
410070 Alto Piquiri/PR	205,0	65,0	55,0	80,0	5,0	0,0
410050 Altônia/PR	8,0	4,0	1,0	1,0	2,0	0,0
430060 Alvorada/RS						
410090 Amaporã/PR	1.450,0	1.000,0	300,0	100,0	50,0	0,0
430064 Ametista do Sul/RS	16,0	9,0	4,0	1,5	1,5	0,0
410105 Anahy/PR	96,0	42,2	38,4	3,8	7,7	3,8
410110 Andirá/PR						
410115 Ângulo/PR						
420110 Anitápolis/SC	150,0	75,0	60,0	5,0	10,0	0,0
410120 Antonina/PR						
430080 Antônio Prado/RS	100,0	20,0	20,0	20,0	20,0	20,0
420125 Apiúna/SC	50,0					
410140 Apucarana/PR	1.368,0	810,0	270,0	76,0	88,0	124,0
410150 Arapongas/PR	733,0	468,0	264,0	0,0	1,0	0,0
430087 Araricá/RS	900,0	75,0	200,0	15,0	10,0	600,0
410180 Araucária/PR	198,2	87,4	47,9	10,8	33,7	18,5
420150 Armazém/SC	277,2	108,4	69,1	41,4	36,0	22,3
430100 Arroio do Meio/RS						
430107 Arroio do Padre/RS	14,0	1,5	1,7	7,0	3,0	0,8
430130 Arroio Grande/RS	156,0	48,0	80,4	4,2	23,4	0,0
420160 Arroio Trinta/SC	0,0	0,0	0,0	0,0	0,0	0,0

**TABELA Cs02 - INFORMAÇÕES SOBRE TRIAGEM DE RESÍDUOS SÓLIDOS
(PROVENIENTES OU NÃO DA COLETA SELETIVA)**

 ANO DE
REFERÊNCIA
2009

Município	Materiais recuperados, exceto material orgânico e rejeito					
	Total	Papel e papelão	Plásticos	Metais	Vidros	Outros
	t	t	t	t	t	t
Código Nome/UF						
Região Sul	Cs009	Cs010	Cs011	Cs012	Cs013	Cs014
430140 Arvorezinha/RS	42,0	13,0	7,0	15,0	4,0	3,0
420170 Ascurra/SC						
410210 Astorga/PR	175,9	81,9	46,3	22,3	10,8	14,6
430155 Áurea/RS						
420190 Aurora/SC						
430160 Bagé/RS	1,0	0,1	0,2	0,1	0,0	0,5
420200 Balneário Camboriú/SC	1.017,0					
430163 Balneário Pinhal/RS						
420208 Bandeirante/SC	0,0	0,0	0,0	0,0	0,0	0,0
410250 Barbosa Ferraz/PR						
430185 Barra do Guarita/RS						
430187 Barra do Quaraí/RS	10,0	5,0	2,5	1,3	0,7	0,5
430192 Barra do Rio Azul/RS	1,0	1,0	0,0	0,0	0,0	0,0
410260 Barracão/PR	504,0	259,0	112,0	42,0	53,0	38,0
430200 Barros Cassal/RS						
410275 Bela Vista da Caroba/PR						
410280 Bela Vista do Paraíso/PR						
420213 Bela Vista do Toldo/SC	0,0	0,0	0,0	0,0	0,0	0,0
420220 Benedito Novo/SC	180,0	72,0	24,0	60,0	24,0	0,0
430210 Bento Gonçalves/RS	19,8	7,4	5,9	2,4	2,6	1,5
410290 Bituruna/PR	200,0	50,0	50,0	80,0	20,0	0,0
410302 Boa Esperança do Iguaçu/PR	16,0	4,0	3,0	4,0	5,0	0,0
410304 Boa Ventura de São Roque/PR						
430215 Boa Vista das Missões/RS						
410310 Bocaiúva do Sul/PR						
420257 Bom Jesus do Oeste/SC						
410315 Bom Jesus do Sul/PR	30,0	5,0	13,0	8,0	4,0	0,0
430230 Bom Jesus/RS						
430235 Bom Princípio/RS	1.000,0	400,0	400,0	150,0	50,0	0,0
420260 Bom Retiro/SC	360,0	90,0	90,0	90,0	90,0	0,0
420245 Bombinhas/SC						
410330 Borrazópolis/PR	67,4	20,4	33,1	6,4	7,2	0,3
430250 Bossoroca/RS	70,0	25,0	5,0	20,0	15,0	5,0
430258 Bozano/RS						
420280 Braço do Norte/SC						
420285 Braço do Trombudo/SC	456,0	62,0	48,0	40,0	60,0	246,0
410335 Braganey/PR						
420290 Brusque/SC						
420300 Caçador/SC	352,5	177,6	90,8	44,7	39,4	0,0

**TABELA Cs02 - INFORMAÇÕES SOBRE TRIAGEM DE RESÍDUOS SÓLIDOS
(PROVENIENTES OU NÃO DA COLETA SELETIVA)**

 ANO DE
REFERÊNCIA
2009

Município	Materiais recuperados, exceto material orgânico e rejeito					
	Total	Papel e papelão	Plásticos	Metais	Vidros	Outros
	t	t	t	t	t	t
Código Nome/UF	Cs009	Cs010	Cs011	Cs012	Cs013	Cs014
Região Sul						
430280 Caçapava do Sul/RS	210,0	100,0	80,0	20,0	10,0	0,0
430290 Cacequi/RS						
430310 Cachoeirinha/RS	225,6	115,9	77,0	13,7	6,2	12,8
410345 Cafelândia/PR	200,0	120,0	40,0	20,0	10,0	10,0
430340 Caiçara/RS	0,0	0,0	0,0	0,0	0,0	0,0
430350 Camaquã/RS	20,0	4,0	5,0	3,0	1,0	7,0
430360 Cambará do Sul/RS						
410370 Cambé/PR	60,0					
430367 Campestre da Serra/RS						
410400 Campina Grande do Sul/PR						
410405 Campo Bonito/PR						
410410 Campo do Tenente/PR	24,0	6,0	3,0	6,0	6,0	3,0
410420 Campo Largo/PR	758,9	277,1	110,6	72,4	45,9	252,8
430410 Campos Borges/RS	0,0	0,0	0,0	0,0	0,0	0,0
420360 Campos Novos/SC						
430420 Candelária/RS	526,8	312,0	4,0	15,6	8,0	187,2
430430 Cândido Godói/RS						
410442 Candiói/PR						
430440 Canela/RS	1.353,8	207,6	370,2	20,3	119,1	636,6
420370 Canelinha/SC	60,0	10,0	15,0	20,0	10,0	5,0
430450 Canguçu/RS	10,4	5,2	4,0	0,3	0,9	0,0
430460 Canoas/RS	1.430,6					
410450 Capanema/PR	984,0	408,0	192,0	288,0	96,0	0,0
420325 Capão Alto/SC						
430466 Capão do Leão/RS						
410460 Capitão Leônidas Marques/PR	265,0	107,0	75,0	39,0	38,0	6,0
430469 Capitão/RS	5,0					
420395 Capivari de Baixo/SC						
430467 Capivari do Sul/RS						
430471 Caraaí/RS						
430470 Carazinho/RS						
410470 Carlópolis/PR	578,0	150,0	200,0	96,0	120,0	12,0
430490 Casca/RS	144,0	30,0	77,0	22,0	15,0	0,0
410480 Cascavel/PR	1.200,0	753,0	311,4	6,0	35,5	94,1
430495 Caseiros/RS						
410490 Castro/PR	1.160,0	284,2	33,6	26,7	18,6	796,9
420400 Catanduvas/SC						
430500 Catuípe/RS						
420410 Caxambu do Sul/SC						

**TABELA Cs02 - INFORMAÇÕES SOBRE TRIAGEM DE RESÍDUOS SÓLIDOS
(PROVENIENTES OU NÃO DA COLETA SELETIVA)**

 ANO DE
REFERÊNCIA
2009

Município	Materiais recuperados, exceto material orgânico e rejeito					
	Total	Papel e papelão	Plásticos	Metais	Vidros	Outros
Código Nome/UF	t	t	t	t	t	t
Região Sul	Cs009	Cs010	Cs011	Cs012	Cs013	Cs014
430510 Caxias do Sul/RS	16.800,0					
430512 Cerrito/RS	0,0	0,0	0,0	0,0	0,0	0,0
420419 Chapadão do Lageado/SC						
420420 Chapecó/SC	929,0	476,0	248,0	66,0	67,0	72,0
430535 Charqueadas/RS	255,9	149,9	85,0	12,5	0,0	8,5
430537 Charrua/RS	42,0	14,3	14,4	0,7	5,0	7,6
410540 Chopinzinho/PR	428,0	214,0	150,0	43,0	12,0	9,0
430543 Chui/RS						
410550 Cianorte/PR	128,8	1,0	18,0	1,8	84,0	24,0
410560 Cidade Gaúcha/PR						
430550 Ciriaco/RS						
420425 Cocal do Sul/SC	0,0	0,0	0,0	0,0	0,0	0,0
430558 Colinas/RS						
410580 Colombo/PR	1.805.690,0	812.560,5	541.707,0	180.569,0	90.284,5	180.569,0
410590 Colorado/PR	300,0	195,0	80,0	20,0	5,0	0,0
420430 Concórdia/SC	356,0	232,0	24,0	58,0	41,0	1,0
430570 Condor/RS	10,0					
410610 Conselheiro Mairinck/PR						
430583 Coqueiro Baixo/RS	0,0	0,0	0,0	0,0	0,0	0,0
430585 Coqueiros do Sul/RS						
410640 Cornélio Procopio/PR	0,0	0,0	0,0	0,0	0,0	0,0
420440 Coronel Freitas/SC						
420445 Coronel Martins/SC						
430593 Coronel Pilar/RS						
410650 Coronel Vivida/PR						
420450 Corupá/SC						
420460 Criciúma/SC	140,0					
430605 Cristal/RS						
430610 Cruz Alta/RS						
410660 Cruzeiro do Oeste/PR	248,0	118,0	51,0	28,0	37,0	14,0
410685 Cruzmaltina/PR	100,0	35,0	10,0	5,0	30,0	20,0
410690 Curitiba/PR	22.560,0	9.250,0	5.188,0	3.158,0	4.512,0	452,0
420480 Curitibaanos/SC	100,0	33,0	18,0	25,0	9,0	15,0
430632 Derrubadas/RS						
430635 Dezesseis de Novembro/RS						
410712 Diamante do Sul/PR	122,5	53,9	49,0	4,9	9,8	4,9
410715 Diamante D'Oeste/PR	12,0					
420500 Dionísio Cerqueira/SC	0,0	0,0	0,0	0,0	0,0	0,0
430642 Dois Irmãos das Missões/RS						

**TABELA Cs02 - INFORMAÇÕES SOBRE TRIAGEM DE RESÍDUOS SÓLIDOS
(PROVENIENTES OU NÃO DA COLETA SELETIVA)**

 ANO DE
REFERÊNCIA
2009

Município	Materiais recuperados, exceto material orgânico e rejeito					
	Total	Papel e papelão	Plásticos	Metais	Vidros	Outros
	t	t	t	t	t	t
Código Nome/UF						
Região Sul	Cs009	Cs010	Cs011	Cs012	Cs013	Cs014
430640 Dois Irmãos/RS	991,1	500,4	249,5	148,7	92,5	0,0
430650 Dom Feliciano/RS	0,0	0,0	0,0	0,0	0,0	0,0
430660 Dom Pedrito/RS						
420510 Dona Emma/SC	0,0	0,0	0,0	0,0	0,0	0,0
430670 Dona Francisca/RS	1,0	1,0	0,0	0,0	0,0	0,0
430673 Doutor Mauricio Cardoso/RS						
420515 Doutor Pedrinho/SC						
430675 Doutor Ricardo/RS	0,0	0,0	0,0	0,0	0,0	0,0
430680 Encantado/RS						
430690 Encruzilhada do Sul/RS						
420517 Entre Rios/SC	181,0	25,0	22,0	55,0	34,0	45,0
430693 Entre-Ijuís/RS	1.100,0					
430697 Erebangó/RS	0,0	0,0	0,0	0,0	0,0	0,0
430700 Erechim/RS	2.115,0	685,0	240,0	240,0	950,0	0,0
420519 Ermo/SC						
430705 Ernestina/RS						
430720 Erval Grande/RS						
430730 Erval Seco/RS	92,0	33,0	35,2	9,8	14,0	0,0
420520 Erval Velho/SC						
430745 Esperança do Sul/RS	35,4	12,0	7,0	0,0	10,0	6,4
430750 Espumoso/RS						
430760 Estância Velha/RS	100,0	6,5	51,1	19,6	18,8	3,9
430781 Estrela Velha/RS	20,0	0,0	0,0	20,0	0,0	0,0
430780 Estrela/RS	519,0	168,0	204,0	55,0	91,0	1,0
430786 Fagundes Varela/RS						
410755 Farol/PR	0,0	0,0	0,0	0,0	0,0	0,0
430790 Farroupilha/RS						
430800 Faxinal do Soturno/RS						
410760 Faxinal/PR	123,0	34,0	52,0	5,0	26,0	6,0
430805 Faxinalzinho/RS	36,0	12,0	18,0	2,0	4,0	0,0
410765 Fazenda Rio Grande/PR	153,0	50,0	44,0	4,0	6,0	49,0
430810 Feliz/RS	648,0	194,4	162,0	129,6	64,8	97,2
410770 Fênix/PR	512,4	48,0	108,0	36,0	36,0	284,4
430820 Flores da Cunha/RS	468,0	187,2	140,4	46,8	46,8	46,8
410790 Floresta/PR	37,3	13,9	11,1	7,0	3,3	2,0
420540 Florianópolis/SC	4.820,2	2.097,2	674,3	289,2	867,1	892,3
430840 Formigueiro/RS						
410820 Formosa do Oeste/PR	80,0	15,0	15,0	40,0	5,0	5,0
420543 Formosa do Sul/SC						

**TABELA Cs02 - INFORMAÇÕES SOBRE TRIAGEM DE RESÍDUOS SÓLIDOS
(PROVENIENTES OU NÃO DA COLETA SELETIVA)**

 ANO DE
REFERÊNCIA
2009

Município	Materiais recuperados, exceto material orgânico e rejeito					
	Total	Papel e papelão	Plásticos	Metais	Vidros	Outros
	t	t	t	t	t	t
Código Nome/UF						
Região Sul	Cs009	Cs010	Cs011	Cs012	Cs013	Cs014
420545 Forquilha/SC						
410830 Foz do Iguaçu/PR	23.300,3	14.832,6	3.237,2	1.832,4	1.748,1	1.650,0
420550 Fraiburgo/SC	0,0	0,0	0,0	0,0	0,0	0,0
410840 Francisco Beltrão/PR	2.400,0	700,0	500,0	800,0	400,0	0,0
420555 Frei Rogério/SC	0,0	0,0	0,0	0,0	0,0	0,0
420560 Galvão/SC	4,0	1,0	1,0	0,5	1,5	0,0
430860 Garibaldi/RS						
430865 Garruchos/RS						
420580 Garuva/SC	0,0	0,0	0,0	0,0	0,0	0,0
420590 Gaspar/SC						
430880 General Câmara/RS						
410850 General Carneiro/PR	273,0	120,0	100,0	28,0	25,0	0,0
420600 Governador Celso Ramos/SC						
430912 Gramado dos Loureiros/RS	162,0	43,2	81,0	19,0	18,8	0,0
420610 Grão Pará/SC	141,1	12,0	34,0	95,0	0,1	0,0
430920 Gravataí/RS						
430925 Guabiju/RS	23,1	5,9	4,4	6,2	6,6	0,0
430930 Guaíba/RS	1.000,0					
410880 Guairá/PR	570,0	450,0	40,0	50,0	30,0	0,0
410890 Guairaçu/PR	0,0	0,0	0,0	0,0	0,0	0,0
410900 Guapirama/PR						
430940 Guaporé/RS						
410910 Guaporema/PR	0,0	0,0	0,0	0,0	0,0	0,0
420650 Guaramirim/SC	134,0	41,0	45,0	30,0	15,0	3,0
430950 Guarani das Missões/RS	380,0	50,0	30,0	105,0	60,0	135,0
410940 Guarapuava/PR	1.648,0	955,0	378,0	210,0	105,0	0,0
420670 Herval d'Oeste/SC						
430965 Hulha Negra/RS	192,0	78,0	98,0	7,0	8,0	1,0
430980 Ibiaçá/RS	205,0	80,0	60,0	40,0	15,0	10,0
420680 Ibicaré/SC	0,0	0,0	0,0	0,0	0,0	0,0
410980 Ibiporá/PR						
430990 Ibiraiaras/RS						
420690 Ibirama/SC	380,0	89,0	165,0	23,0	102,0	1,0
431000 Ibirubá/RS	1.204,0	328,0	219,0	219,0	219,0	219,0
420700 Içara/SC						
410990 Icaraima/PR						
431010 Igrejinha/RS	1.249,0	156,0	468,0	312,0	188,0	125,0
411005 Iguatu/PR	15,2	6,7	6,1	0,6	1,2	0,6
431020 Ijuí/RS	88,0	56,0	12,0	13,0	2,0	5,0

**TABELA Cs02 - INFORMAÇÕES SOBRE TRIAGEM DE RESÍDUOS SÓLIDOS
(PROVENIENTES OU NÃO DA COLETA SELETIVA)**

 ANO DE
REFERÊNCIA
2009

Município	Materiais recuperados, exceto material orgânico e rejeito					
	Total	Papel e papelão	Plásticos	Metais	Vidros	Outros
	t	t	t	t	t	t
Código Nome/UF	Cs009	Cs010	Cs011	Cs012	Cs013	Cs014
Região Sul						
431030 Ilópolis/RS	144,0	25,0	12,0	21,0	31,0	55,0
420720 Imarui/SC						
431033 Imbé/RS						
420730 Imbituba/SC	387,6	132,0	192,0	54,0	6,0	3,6
420740 Imbuia/SC	364,8	127,8	68,4	96,6	72,0	0,0
431036 Imigrante/RS						
411020 Inácio Martins/PR						
420757 Iomerê/SC	0,0	0,0	0,0	0,0	0,0	0,0
420760 Ipira/SC	100,0					
431046 Ipiranga do Sul/RS						
420770 Ipumirim/SC	150,0	48,0	42,0	28,5	31,5	0,0
431050 Irai/RS						
420780 Irani/SC	110,0	20,0	10,0	40,0	30,0	10,0
411070 Irati/PR	5.220,0	708,0	408,0	3.612,0	492,0	0,0
411080 Iretama/PR	62,0	24,0	6,0	24,0	8,0	0,0
420790 Irineópolis/SC	152,6	27,5	29,3	13,4	82,0	0,4
420800 Itá/SC	85,5					
411090 Itaguajé/PR	136,0	24,0	79,0	11,0	17,0	5,0
420810 Itaiópolis/SC	180,0	100,0	30,0	30,0	15,0	5,0
420820 Itajai/SC	1.432,9	394,6	780,6	154,5	103,3	0,0
411110 Itambé/PR						
420830 Itapema/SC	409,0	185,0	68,0	47,0	68,0	41,0
420840 Itapiranga/SC	94,0	24,0	30,0	18,0	12,0	10,0
431060 Itaquí/RS						
431065 Itati/RS						
420850 Ituporanga/SC	522,0	96,0	360,0	3,6	60,0	2,4
411160 Ivatuba/PR						
431080 Ivoti/RS	0,0	0,0	0,0	0,0	0,0	0,0
420860 Jaborá/SC						
431085 Jaboticaba/RS						
411180 Jacarezinho/PR	488,9	162,4	243,2	64,1	0,9	18,4
420870 Jacinto Machado/SC						
431110 Jaguari/RS	120,0					
411210 Jandaia do Sul/PR	898,0	120,0	600,0	10,0	48,0	120,0
411230 Japira/PR	211,6	87,4	70,5	16,8	30,2	6,7
411240 Japurá/PR						
420890 Jaraguá do Sul/SC						
411260 Jardim Olinda/PR	0,0	0,0	0,0	0,0	0,0	0,0
420895 Jardinópolis/SC						

**TABELA Cs02 - INFORMAÇÕES SOBRE TRIAGEM DE RESÍDUOS SÓLIDOS
(PROVENIENTES OU NÃO DA COLETA SELETIVA)**

 ANO DE
REFERÊNCIA
2009

Município	Materiais recuperados, exceto material orgânico e rejeito					
	Total	Papel e papelão	Plásticos	Metais	Vidros	Outros
Código Nome/UF	t	t	t	t	t	t
Região Sul	Cs009	Cs010	Cs011	Cs012	Cs013	Cs014
420900 Joaçaba/SC						
411295 Juranda/PR	345,0	239,0	56,0	22,0	26,0	2,0
411300 Jussara/PR	54,0	21,6	10,8	0,0	2,0	19,6
420920 Lacerdópolis/SC	63,3	28,8	4,8	22,1	2,0	5,6
420930 Lages/SC	1.329,0	350,0	385,0	120,0	270,0	204,0
431127 Lagoa dos Três Cantos/RS						
431130 Lagoa Vermelha/RS	517,0	203,0	156,0	100,0	55,0	3,0
431125 Lagoão/RS	0,0	0,0	0,0	0,0	0,0	0,0
420940 Laguna/SC						
411320 Lapa/PR	0,0	0,0	0,0	0,0	0,0	0,0
411330 Laranjeiras do Sul/PR						
420950 Laurentino/SC						
420960 Lauro Muller/SC						
431150 Lavras do Sul/RS						
411340 Leopólis/PR						
420985 Lindóia do Sul/SC	6,0	0,0	0,0	0,0	0,0	6,0
431162 Lindolfo Collor/RS	51,1	4,1	8,0	3,0	30,0	6,0
431164 Linha Nova/RS	100,0					
411350 Loanda/PR	33,0	9,0	12,0	3,0	6,0	3,0
411360 Lobato/PR	160,0	60,0	35,0	42,0	12,0	11,0
411373 Luiziana/PR	100,0	60,0	10,0	20,0	5,0	5,0
411375 Lunardelli/PR	0,0	0,0	0,0	0,0	0,0	0,0
411380 Lupionópolis/PR	92,0	69,9	16,5	0,0	5,5	0,0
421003 Luzerna/SC						
431171 Maçambará/RS	70,0	10,0	10,0	20,0	10,0	20,0
431170 Machadinho/RS						
421010 Mafra/SC						
411390 Mallet/PR		55,0	68,0	68,0	52,0	
411410 Mandaguaiçu/PR						
411435 Manfrinópolis/PR						
411440 Mangueirinha/PR						
431175 Manoel Viana/RS	0,0	0,0	0,0	0,0	0,0	0,0
431177 Maquiné/RS						
421040 Maracajá/SC	228,0	108,0	48,0	12,0	36,0	24,0
431180 Marau/RS	19,0	8,0	4,0	2,0	2,0	3,0
421055 Marema/SC	3,9					
411470 Maria Helena/PR						
411490 Marilândia do Sul/PR	274,0	38,0	32,0	24,0	58,0	122,0
411520 Maringá/PR						

**TABELA Cs02 - INFORMAÇÕES SOBRE TRIAGEM DE RESÍDUOS SÓLIDOS
(PROVENIENTES OU NÃO DA COLETA SELETIVA)**

 ANO DE
REFERÊNCIA
2009

Município	Materiais recuperados, exceto material orgânico e rejeito					
	Total	Papel e papelão	Plásticos	Metais	Vidros	Outros
	t	t	t	t	t	t
Código Nome/UF						
Região Sul	Cs009	Cs010	Cs011	Cs012	Cs013	Cs014
411530 Mariópolis/PR	25,0	2,0	10,0	3,0	5,0	5,0
411535 Maripá/PR	200,0	30,0	40,0	70,0	50,0	10,0
411545 Marquinho/PR	42,0					
421060 Massaranduba/SC						
411560 Matelândia/PR	250,0	100,0	150,0	0,0	0,0	0,0
431217 Mato Queimado/RS						
421070 Matos Costa/SC	0,0	0,0	0,0	0,0	0,0	0,0
411575 Mauá da Serra/PR	250,0	63,0	125,0	10,0	7,0	45,0
431220 Maximiliano de Almeida/RS	0,0	0,0	0,0	0,0	0,0	0,0
411580 Medianeira/PR	488,0	315,0	124,0	25,0	9,0	15,0
411585 Mercedes/PR	0,0	0,0	0,0	0,0	0,0	0,0
411590 Mirador/PR						
421085 Mirim Doce/SC	76,8	38,4	28,8	4,8	4,8	0,0
431235 Montauri/RS						
431238 Monte Belo do Sul/RS						
421110 Monte Castelo/SC	0,0	0,0	0,0	0,0	0,0	0,0
431240 Montenegro/RS	806,4					
411620 Morretes/PR						
431244 Morrinhos do Sul/RS	0,0	0,0	0,0	0,0	0,0	0,0
431245 Morro Redondo/RS						
431250 Mostardas/RS						
431260 Muçum/RS						
431265 Não-Me-Toque/RS						
431267 Nicolau Vergueiro/RS						
431275 Nova Alvorada/RS	20,2	6,0	7,0	0,2	4,0	3,0
411660 Nova América da Colina/PR						
431290 Nova Bassano/RS						
431300 Nova Brésia/RS						
431301 Nova Candelária/RS						
411695 Nova Esperança do Sudoeste/PR	39,0	8,0	6,0	4,0	15,0	6,0
431303 Nova Esperança do Sul/RS						
411690 Nova Esperança/PR	2,2					
411700 Nova Fátima/PR						
431306 Nova Hartz/RS	290,4	120,8	97,4	41,3	30,2	0,7
421145 Nova Itaberaba/SC						
411705 Nova Laranjeiras/PR	69,0	18,0	30,0	3,0	5,0	13,0
411710 Nova Londrina/PR	288,0	198,0	54,0	18,0	18,0	0,0
411720 Nova Olímpia/PR	55,0					
431308 Nova Pádua/RS						

**TABELA Cs02 - INFORMAÇÕES SOBRE TRIAGEM DE RESÍDUOS SÓLIDOS
(PROVENIENTES OU NÃO DA COLETA SELETIVA)**

ANO DE
REFERÊNCIA
2009

Município	Materiais recuperados, exceto material orgânico e rejeito					
	Total	Papel e papelão	Plásticos	Metais	Vidros	Outros
	t	t	t	t	t	t
Código Nome/UF						
Região Sul	Cs009	Cs010	Cs011	Cs012	Cs013	Cs014
431310 Nova Palma/RS	115,0	10,0	25,0	20,0	10,0	50,0
431320 Nova Petrópolis/RS	900,0	520,0	218,0	112,0	37,0	13,0
411725 Nova Prata do Iguçu/PR						
431335 Nova Roma do Sul/RS	240,0	96,0	48,0	46,0	46,0	4,0
411721 Nova Santa Bárbara/PR	53,0	10,9	24,8	3,9	8,3	5,1
431337 Nova Santa Rita/RS	0,0	0,0	0,0	0,0	0,0	0,0
421150 Nova Trento/SC	620,0	327,0	206,0	60,0	15,0	12,0
431340 Novo Hamburgo/RS	4.500,0	1.500,0	1.000,0	500,0	500,0	1.000,0
421165 Novo Horizonte/SC						
411729 Novo Itacolomi/PR	0,0	0,0	0,0	0,0	0,0	0,0
431344 Novo Tiradentes/RS						
421170 Orleans/SC						
431350 Osório/RS						
411740 Ourizona/PR	29.558,9	10.523,6	7.118,9	619,0	1.083,3	10.214,1
431360 Paim Filho/RS	0,0	0,0	0,0	0,0	0,0	0,0
421200 Palma Sola/SC	78,0	30,0	15,0	20,0	8,0	5,0
431370 Palmeira das Missões/RS						
411790 Palotina/PR	126,0	55,0	24,0	35,0	0,0	12,0
431395 Pantano Grande/RS	0,0	0,0	0,0	0,0	0,0	0,0
421220 Papanduva/SC	10,0	7,0	2,0	0,5	0,5	0,0
411820 Paranaguá/PR	412,6	50,2	329,9	24,9	7,6	0,0
411840 Paranavai/PR	599,2	289,6	268,6	2,4	0,0	38,6
431403 Pareci Novo/RS	4,5	1,0	1,0	2,0	0,5	0,0
431405 Parobé/RS	745,0	169,0	237,0	17,0	17,0	305,0
431406 Passa Sete/RS						
431410 Passo Fundo/RS						
411860 Paula Freitas/PR						
431415 Paverama/RS	0,0	0,0	0,0	0,0	0,0	0,0
431417 Pedras Altas/RS						
431420 Pedro Osório/RS						
431430 Pejuçara/RS						
431440 Pelotas/RS	260,0	132,0	57,0	16,0	35,0	20,0
421250 Penha/SC	0,0	0,0	0,0	0,0	0,0	0,0
421260 Peritiba/SC	125,0	38,0	30,0	30,0	27,0	0,0
411885 Perobal/PR	81,0	40,0	15,0	10,0	5,0	11,0
411890 Pérola/PR	120,0					
421270 Petrolândia/SC	136,0	20,0	38,0	14,0	60,0	4,0
421280 Piçarras/SC						
411910 Piên/PR						

**TABELA Cs02 - INFORMAÇÕES SOBRE TRIAGEM DE RESÍDUOS SÓLIDOS
(PROVENIENTES OU NÃO DA COLETA SELETIVA)**

 ANO DE
REFERÊNCIA
2009

Município	Materiais recuperados, exceto material orgânico e rejeito					
	Total	Papel e papelão	Plásticos	Metais	Vidros	Outros
Código Nome/UF	t	t	t	t	t	t
Região Sul	Cs009	Cs010	Cs011	Cs012	Cs013	Cs014
411915 Pinhais/PR	674,4					
431446 Pinhal da Serra/RS	0,0	0,0	0,0	0,0	0,0	0,0
431447 Pinhal Grande/RS	0,0	0,0	0,0	0,0	0,0	0,0
431445 Pinhal/RS	10,0	2,0	2,0	3,0	2,0	1,0
411920 Pinhalão/PR						
411930 Pinhão/PR	16,4	8,0	4,0	0,4	4,0	0,0
431449 Pinheirinho do Vale/RS	10,0	1,0	3,0	1,0	1,0	4,0
421300 Pinheiro Preto/SC	24,9					
411940 Pirai do Sul/PR						
431455 Pirapó/RS	1,0	0,2	0,3	0,3	0,2	0,0
421310 Piratuba/SC	0,1					
411960 Pitanga/PR						
421315 Planalto Alegre/SC						
431475 Poço das Antas/RS	0,0	0,0	0,0	0,0	0,0	0,0
411990 Ponta Grossa/PR	1.837,0	850,0	550,0	242,0	195,0	0,0
411995 Pontal do Paraná/PR	2.064,0	619,2	825,6	309,6	103,2	206,4
421330 Ponte Alta/SC	0,0	0,0	0,0	0,0	0,0	0,0
431478 Ponte Preta/RS	15,0					
421340 Ponte Serrada/SC	105,0	40,0	60,0	5,0	0,0	0,0
412000 Porecatu/PR						
431490 Porto Alegre/RS	18.326,2	9.530,0	6.414,8	644,0	732,2	1.005,2
421350 Porto Belo/SC						
431500 Porto Lucena/RS						
431505 Porto Mauá/RS						
412030 Porto Vitória/PR	38,6					
431510 Porto Xavier/RS						
431513 Pouso Novo/RS						
421370 Pouso Redondo/SC	0,0	0,0	0,0	0,0	0,0	0,0
421380 Praia Grande/SC						
412035 Pranchita/PR	112,0	56,4	24,0	21,6	10,0	0,0
421390 Presidente Castello Branco/SC	10,9	0,8	1,2	7,8	0,9	0,2
421400 Presidente Getúlio/SC	38,4	0,0	0,0	0,0	0,0	38,4
431514 Presidente Lucena/RS	0,0	0,0	0,0	0,0	0,0	0,0
412050 Primeiro de Maio/PR	2,5	0,8	0,8	0,5	0,0	0,4
421415 Princesa/SC	0,0	0,0	0,0	0,0	0,0	0,0
431530 Quarai/RS						
412065 Quarto Centenário/PR						
412070 Quatiguá/PR						
412080 Quatro Barras/PR	1.320,0	134,1	153,5	104,0	52,8	875,6

**TABELA Cs02 - INFORMAÇÕES SOBRE TRIAGEM DE RESÍDUOS SÓLIDOS
(PROVENIENTES OU NÃO DA COLETA SELETIVA)**

 ANO DE
REFERÊNCIA
2009

Município	Materiais recuperados, exceto material orgânico e rejeito					
	Total	Papel e papelão	Plásticos	Metais	Vidros	Outros
Código Nome/UF	t	t	t	t	t	t
Região Sul	Cs009	Cs010	Cs011	Cs012	Cs013	Cs014
412085 Quatro Pontes/PR						
412090 Quedas do Iguaçu/PR	11.609,0	7.904,0	2.470,0	1.159,0	76,0	0,0
431532 Quevedos/RS						
412120 Quitandinha/PR	110,8	32,9	12,6	17,6	7,0	40,7
412140 Realeza/PR	525,0					
412150 Rebouças/PR						
431545 Relvado/RS						
412175 Reserva do Iguaçu/PR	111.933,0	35.701,0	18.260,0	35.496,0	19.476,0	3.000,0
412170 Reserva/PR						
412180 Ribeirão Claro/PR	276,0	108,0	120,0	24,0	24,0	0,0
412210 Rio Bom/PR	23,0	11,0	6,0	4,0	1,0	1,0
421460 Rio do Oeste/SC	287,0					
421480 Rio do Sul/SC	0,0	0,0	0,0	0,0	0,0	0,0
421470 Rio dos Cedros/SC	72,0	18,0	14,0	18,0	5,0	17,0
421490 Rio Fortuna/SC	0,0	0,0	0,0	0,0	0,0	0,0
431560 Rio Grande/RS	909,3	567,5	188,8	85,7	40,6	26,7
412230 Rio Negro/PR	384,0	181,0	64,0	93,0	46,0	0,0
431570 Rio Pardo/RS	24,0	6,0	5,0	8,0	4,0	1,0
421505 Rio Rufino/SC						
431600 Rolante/RS	7.000,0					
421520 Romelândia/SC	0,0	0,0	0,0	0,0	0,0	0,0
412250 Roncador/PR						
431620 Rondinha/RS	108,6	33,0	45,0	3,6	27,0	0,0
412260 Rondon/PR	65,0	8,0	26,0	3,0	10,0	18,0
412270 Sabáudia/PR						
431643 Saldanha Marinho/RS	0,0	0,0	0,0	0,0	0,0	0,0
412290 Salto do Itararé/PR	0,0	0,0	0,0	0,0	0,0	0,0
431645 Salto do Jacuí/RS	0,0	0,0	0,0	0,0	0,0	0,0
412300 Salto do Lontra/PR	0,0	0,0	0,0	0,0	0,0	0,0
421540 Salto Veloso/SC						
431650 Salvador do Sul/RS	80,4	15,5	18,7	35,9	2,4	7,9
421545 Sangão/SC						
431670 Santa Bárbara do Sul/RS						
412320 Santa Cecília do Pavão/PR	128,1	22,8	12,7	88,2	4,5	0,0
412330 Santa Cruz de Monte Castelo/PR	61,0	10,0	10,0	30,0	1,0	10,0
431680 Santa Cruz do Sul/RS						
412340 Santa Fé/PR	559,0	240,0	144,0	19,0	60,0	96,0
412350 Santa Helena/PR						
421555 Santa Helena/SC	43,2	10,8	19,4	2,2	5,4	5,4

**TABELA Cs02 - INFORMAÇÕES SOBRE TRIAGEM DE RESÍDUOS SÓLIDOS
(PROVENIENTES OU NÃO DA COLETA SELETIVA)**

 ANO DE
REFERÊNCIA
2009

Município	Materiais recuperados, exceto material orgânico e rejeito					
	Total	Papel e papelão	Plásticos	Metais	Vidros	Outros
	t	t	t	t	t	t
Código Nome/UF	Cs009	Cs010	Cs011	Cs012	Cs013	Cs014
Região Sul						
412370 Santa Isabel do Ivaí/PR	1,5	0,3	0,3	0,2	0,4	0,3
412382 Santa Lúcia/PR	0,0	0,0	0,0	0,0	0,0	0,0
431690 Santa Maria/RS	62,0	12,0	15,0	20,0	3,0	12,0
412395 Santa Mônica/PR	50,0					
421560 Santa Rosa de Lima/SC						
421565 Santa Rosa do Sul/SC	108,0	36,0	36,0	12,0	24,0	0,0
431720 Santa Rosa/RS	1.000,0	540,0	170,0	110,0	180,0	0,0
431725 Santa Tereza/RS						
412405 Santa Terezinha de Itaipu/PR	0,0	0,0	0,0	0,0	0,0	0,0
421567 Santa Terezinha/SC						
431700 Santana da Boa Vista/RS						
431710 Santana do Livramento/RS						
421569 Santiago do Sul/SC	16,0	3,0	4,0	2,5	2,5	4,0
431750 Santo Ângelo/RS	721,7	403,8	159,9	68,5	88,6	0,9
431760 Santo Antônio da Patrulha/RS	5,5	2,5	1,5	1,0	0,5	0,0
412410 Santo Antônio da Platina/PR						
431770 Santo Antônio das Missões/RS						
431755 Santo Antônio do Palma/RS	46,0	5,0	5,0	1,0	5,0	30,0
412430 Santo Antônio do Paraíso/PR						
431775 Santo Antônio do Planalto/RS						
431780 Santo Augusto/RS	144,0	43,2	57,6	28,8	14,4	0,0
431795 Santo Expedito do Sul/RS						
412450 Santo Inácio/PR	15.000,0	8.000,0	2.000,0	3.000,0	2.000,0	0,0
421580 São Bento do Sul/SC	226,0	55,0	68,0	52,0	51,0	0,0
421575 São Bernardino/SC	1,0	1,0	0,0	0,0	0,0	0,0
421590 São Bonifácio/SC	49,0	20,0	7,0	16,0	6,0	0,0
431800 São Borja/RS	14,5	2,0	1,5	5,0	2,0	4,0
421600 São Carlos/SC						
431810 São Francisco de Assis/RS	11,5					
421620 São Francisco do Sul/SC	383,0	128,0	67,0	46,0	33,0	109,0
431830 São Gabriel/RS	1.440,0	432,0	504,0	288,0	216,0	0,0
421630 São João Batista/SC	1.279,2	528,0	288,0	192,0	252,0	19,2
421635 São João do Itaperiú/SC						
421625 São João do Oeste/SC	7,5	2,0	2,5	1,0	1,5	0,5
421640 São João do Sul/SC	126,0	20,0	100,0	1,0	5,0	0,0
412510 São João do Triunfo/PR	0,0	0,0	0,0	0,0	0,0	0,0
412535 São Jorge do Patrocínio/PR	96,0	76,0	9,0	7,0	4,0	0,0
412520 São Jorge d'Oeste/PR		0,2	0,3			
412545 São José das Palmeiras/PR						

**TABELA Cs02 - INFORMAÇÕES SOBRE TRIAGEM DE RESÍDUOS SÓLIDOS
(PROVENIENTES OU NÃO DA COLETA SELETIVA)**

 ANO DE
REFERÊNCIA
2009

Município	Materiais recuperados, exceto material orgânico e rejeito					
	Total	Papel e papelão	Plásticos	Metais	Vidros	Outros
Código Nome/UF	t	t	t	t	t	t
Região Sul	Cs009	Cs010	Cs011	Cs012	Cs013	Cs014
421670 São José do Cedro/SC						
431846 São José do Herval/RS						
431848 São José do Hortêncio/RS						
431849 São José do Inhacorá/RS						
431850 São José do Norte/RS	100,0					
431860 São José do Ouro/RS						
431861 São José do Sul/RS	0,0	0,0	0,0	0,0	0,0	0,0
431862 São José dos Ausentes/RS						
412550 São José dos Pinhais/PR						
421660 São José/SC						
431870 São Leopoldo/RS	652,1	141,5	104,5	254,7	12,4	139,0
431880 São Lourenço do Sul/RS						
412555 São Manoel do Paraná/PR	10,5	5,5	4,0	1,0	0,0	0,0
431900 São Marcos/RS	760,0					
421710 São Martinho/SC	0,0	0,0	0,0	0,0	0,0	0,0
412560 São Mateus do Sul/PR	270,0	130,0	70,0	20,0	50,0	0,0
431915 São Miguel das Missões/RS						
412570 São Miguel do Iguaçu/PR	688,1	160,0	281,5	128,7	104,3	13,7
421720 São Miguel do Oeste/SC	174,3	100,1	21,9	10,3	42,0	0,0
431920 São Nicolau/RS						
431930 São Paulo das Missões/RS	0,0	0,0	0,0	0,0	0,0	0,0
421725 São Pedro de Alcântara/SC						
431940 São Pedro do Sul/RS	0,0	0,0	0,0	0,0	0,0	0,0
431950 São Sebastião do Cai/RS	95,0	45,0	15,0	20,0	5,0	10,0
431960 São Sepé/RS	360,0	144,0	108,0	54,0	54,0	0,0
412610 São Tomé/PR	0,0	0,0	0,0	0,0	0,0	0,0
431971 São Valentim do Sul/RS	115,2	60,2	30,0	15,0	10,0	0,0
412620 Sapopema/PR	0,0	0,0	0,0	0,0	0,0	0,0
412627 Saudade do Iguaçu/PR	85,0	31,5	38,5	5,0	7,0	3,0
421740 Schroeder/SC						
432023 Sede Nova/RS						
432026 Segredo/RS						
432030 Selbach/RS	64,0	20,0	5,0	35,0	2,0	2,0
412630 Sengés/PR						
432035 Sentinela do Sul/RS	0,0	0,0	0,0	0,0	0,0	0,0
432040 Serafina Corrêa/RS						
421755 Serra Alta/SC	30,0					
412635 Serranópolis do Iguaçu/PR	252,0	60,0	60,0	84,0	48,0	0,0
432050 Sertão/RS						

**TABELA Cs02 - INFORMAÇÕES SOBRE TRIAGEM DE RESÍDUOS SÓLIDOS
(PROVENIENTES OU NÃO DA COLETA SELETIVA)**

 ANO DE
REFERÊNCIA
2009

Município	Materiais recuperados, exceto material orgânico e rejeito					
	Total	Papel e papelão	Plásticos	Metais	Vidros	Outros
	t	t	t	t	t	t
Código Nome/UF	Cs009	Cs010	Cs011	Cs012	Cs013	Cs014
Região Sul						
432060 Severiano de Almeida/RS	40,0	7,2	10,0	12,8	10,0	0,0
421760 Siderópolis/SC						
432065 Silveira Martins/RS						
432067 Sinimbu/RS						
412660 Siqueira Campos/PR						
432070 Sobradinho/RS	0,0	0,0	0,0	0,0	0,0	0,0
432080 Soledade/RS	0,0	0,0	0,0	0,0	0,0	0,0
412665 Sulina/PR	103,8	32,8	49,8	8,9	11,4	0,9
421780 Taió/SC	8,0	7,0	1,0	0,0	0,0	0,0
412667 Tamarana/PR						
421790 Tangará/SC						
412680 Tapejara/PR						
432100 Tapera/RS	0,0	0,0	0,0	0,0	0,0	0,0
432110 Tapes/RS	640,0	250,0	377,0	6,0	7,0	0,0
432132 Taquaruçu do Sul/RS						
432135 Tavares/RS	0,0	0,0	0,0	0,0	0,0	0,0
412700 Teixeira Soares/PR						
412720 Terra Boa/PR	84,0	8,0	15,0	11,0	8,0	42,0
432143 Terra de Areia/RS	0,0	0,0	0,0	0,0	0,0	0,0
421810 Timbé do Sul/SC						
421820 Timbó/SC	1.053,7	374,2	380,0	123,6	119,7	56,2
432150 Torres/RS						
421830 Três Barras/SC	22,0	10,0	3,0	5,0	0,0	4,0
432166 Três Cachoeiras/RS						
432183 Três Forquilhas/RS						
432185 Três Palmeiras/RS						
432190 Três Passos/RS						
421835 Treviso/SC						
421840 Treze de Maio/SC						
421850 Treze Tilias/SC						
432195 Trindade do Sul/RS	226,0	67,0	113,0	23,0	7,0	16,0
432200 Triunfo/RS						
421860 Trombudo Central/SC	24,0	5,0	10,0	3,0	5,0	1,0
421870 Tubarão/SC	100,0	30,0	35,0	5,0	25,0	5,0
432210 Tucunduva/RS						
421875 Tunápolis/SC	7,0	2,2	2,6	0,7	1,1	0,4
432215 Tunas/RS	0,0	0,0	0,0	0,0	0,0	0,0
432220 Tupanciretã/RS						
432225 Tupandi/RS	429,1	240,0	69,1	108,0	6,0	6,0

**TABELA Cs02 - INFORMAÇÕES SOBRE TRIAGEM DE RESÍDUOS SÓLIDOS
(PROVENIENTES OU NÃO DA COLETA SELETIVA)**

 ANO DE
REFERÊNCIA
2009

Município	Materiais recuperados, exceto material orgânico e rejeito					
	Total	Papel e papelão	Plásticos	Metais	Vidros	Outros
	t	t	t	t	t	t
Código Nome/UF	Cs009	Cs010	Cs011	Cs012	Cs013	Cs014
Região Sul						
432230 Tuparendi/RS		0,0	0,0	0,0	0,0	
412796 Turvo/PR	0,0	0,0	0,0	0,0	0,0	0,0
432234 Ubiretama/RS						
432235 União da Serra/RS	0,0	0,0	0,0	0,0	0,0	0,0
412820 União da Vitória/PR						
421885 União do Oeste/SC						
412830 Uniflor/PR	48,8	23,4	9,6	3,8	2,2	9,7
432240 Uruguaiana/RS	0,0	0,0	0,0	0,0	0,0	0,0
421895 Urupema/SC	10,0	4,0	2,0	3,0	0,5	0,5
421900 Urussanga/SC	600,0	170,0	300,0	80,0	30,0	20,0
432250 Vacaria/RS	0,0	0,0	0,0	0,0	0,0	0,0
432255 Vanini/RS						
421910 Vargeão/SC	133,8	56,0	42,0	6,8	14,2	14,8
432260 Venâncio Aires/RS						
412853 Ventania/PR	140,0					
412855 Vera Cruz do Oeste/PR	169,0	68,0	34,0	34,0	14,0	19,0
432285 Vespasiano Correa/RS	0,0	0,0	0,0	0,0	0,0	0,0
432290 Viadutos/RS	15,0	6,0	2,0	3,0	2,0	2,0
432310 Vicente Dutra/RS						
421930 Videira/SC	4,3	0,2	2,5	0,5	1,1	0,0
432335 Vila Lângaro/RS						
412850 Wenceslau Braz/PR	0,0	0,0	0,0	0,0	0,0	0,0

TABELA Rs01
INFORMAÇÕES SOBRE COLETA DE RESÍDUOS SÓLIDOS DE SERVIÇOS DE
SAÚDE

TABELA Rs01 - INFORMAÇÕES SOBRE COLETA DE RESÍDUOS SÓLIDOS DE SERVIÇOS DE SAÚDE

ANO DE
REFERÊNCIA
2009

Município		Execução de coleta dif. de RSS			Veículos utilizados		Ocorr. de cobrança pela coleta diferenciada	Quant. de RSS coletados			Coleta de RSS em unidades públicas de saúde terceirizada			Trat. de RSS Terceirizado	Prefeitura controla executores	Remessa de RSS para outros municípios	
		Existe	Prefeitura ou contratada	Gerador ou contratada	Exclusivo	Da coleta domiciliar em viagem exclusiva		Total	Prefeitura ou contratados	Geradores ou contratados	Ocor- rência	Valor contratual R\$/t	Inclui tratamento RSS	Valor contratual R\$/t		Ocor- rência	Municípios
Código	Nome/UF							t	t	t							
Região Sul		Rs020	Rs021	Rs003	Rs038	Rs036	Rs004	Rs044	Rs028	Rs008	Rs040	Rs041	Rs042	Rs043	Rs026	Rs030	Rs031
420010	Abelardo Luz/SC	Sim	Sim	Sim	Sim	Sim	Não	0,00	0,0	0,0	Sim	0,00	Sim		Não	Sim	Xanxerê - SC
420020	Agrolândia/SC	Sim	Não	Sim	Sim	Não				1,0					Sim	Sim	Lages-SC
420030	Agronômica/SC	Sim	Sim	Sim	Sim	Não	Não	1,00	1,0	0,0	Sim		Sim		Não	Sim	LAGES
420040	Água Doce/SC	Sim	Sim	Não	Sim	Não	Não	5,00	5,0	0,0	Sim	800,00	Não		Sim	Sim	Erval Velho - SC
430005	Água Santa/RS	Sim	Sim	Sim	Sim	Não	Sim	3,00	3,0	0,0	Sim	1.000,00	Sim		Não	Não	
420050	Águas de Chapecó/SC	Sim	Sim	Não	Sim	Não	Não	2,40	2,4	0,0	Sim	2.000,00	Sim		Não	Sim	Palmitos - SC, Chapecó - SC
420055	Águas Frias/SC	Sim	Sim	Não	Sim	Não	Sim		7,0		Sim	2.540,50	Sim		Não	Sim	Anchieta - SC
420060	Águas Mornas/SC	Sim		Sim	Sim			1,10	0,0	1,1					Sim	Sim	Biguaçu-SC
430010	Agudo/RS	Sim	Sim	Sim	Sim	Não	Não		8,4		Sim	7.916,52	Sim		Não	Sim	Santa Maria
430020	Ajuricaba/RS	Sim	Sim	Não	Não	Não	Não	18,00	18,0	0,0	Sim	3.756,00	Sim		Sim	Sim	Palmeira das Missões
430030	Alecrim/RS	Sim	Sim	Sim	Sim	Não	Não	8,00	4,0	4,0	Sim	840,00	Sim		Não	Sim	Município de Passo Fundo/RS
430040	Alegrete/RS	Sim	Sim		Sim	Sim	Sim	27,00	27,0	0,0	Sim	1.175,30	Sim		Sim	Sim	Viamão
430045	Alegria/RS	Sim	Sim	Não	Sim	Sim	Não	5,00	5,0	0,0	Sim	360,00	Sim		Não	Sim	Palmeiras das Missões
430050	Alpestre/RS	Sim	Sim	Não	Sim	Não	Sim	4,00	4,0	0,0	Sim	2.230,14	Sim		Não	Sim	SANTA MARIA
430055	Alto Alegre/RS	Sim	Sim	Não	Sim	Não	Não	0,60	0,6	0,0	Sim	100,00	Não	1.400,00	Não	Sim	Passo Fundo
420075	Alto Bela Vista/SC	Sim	Sim	Sim	Sim			1,50	1,5	0,0	Sim	5.400,00	Sim		Não	Sim	Chapecó - SC.
412862	Alto Paraíso/PR	Sim	Sim	Sim	Sim	Não	Não	0,36	0,4	0,0	Sim	11.474,25	Sim		Não	Não	
410060	Alto Paraná/PR	Sim	Sim	Sim	Não	Não	Não				Sim	65,00	Sim		Sim	Sim	Maringá-PR - SELCTA, Nova Esperança PR SOROS LTD
410070	Alto Piquiri/PR	Sim	Não	Sim	Não	Não									Não	Sim	Para empresa SALUTARE do município de umuarama pr
410050	Altônia/PR	Sim	Não	Sim	Não	Não		6,00	0,0	6,0					Não	Sim	CIANORTE/PR. E MARINGÁ/PR.
430060	Alvorada/RS	Sim	Sim		Não	Não	Não	30,00	30,0	0,0	Sim		Não			Sim	Ambientus - Empresa de Incineração em Cachoeirinha/RS
410090	Amaporã/PR	Sim	Sim	Não							Sim	3.200,00	Não		Não		
430064	Ametista do Sul/RS	Sim	Sim	Não	Não	Não	Não	6,00	6,0	0,0	Sim	875,00	Sim		Não	Sim	PALMEIRA DAS MISSÕES
410105	Anahy/PR	Sim	Sim	Sim	Sim	Não	Não	0,48	0,5	0,0	Sim	3.000,00	Sim		Sim	Sim	CURITIBA
410110	Andirá/PR	Sim	Sim	Sim	Sim	Não	Não	5,70	5,7	0,0	Sim	4.512,00	Sim		Não	Não	
410115	Ângulo/PR	Sim	Sim		Sim	Não	Sim	0,24	0,2	0,0	Sim	3.000,00	Sim		Não	Sim	Maringá, PR.
420110	Anitápolis/SC	Sim	Sim	Não	Não	Sim	Sim	1,00	1,0	0,0	Não				Não	Sim	Biguaçu
410120	Antonina/PR	Sim	Sim		Sim	Sim	Não		3,5		Sim				Não	Sim	Curitiba
430080	Antônio Prado/RS	Sim	Sim	Sim	Sim	Não	Não	1,30	0,8	0,5	Sim	151,00	Sim		Não	Sim	Caxias do Sul - RS
420125	Apiúna/SC	Sim	Sim	Não	Não	Não	Não	1,00	1,0	0,0	Sim	995,00	Não		Não	Sim	Brusque
410140	Apucarana/PR	Sim	Sim	Sim	Sim	Não	Não	47,30	9,5	37,8	Sim	1.600,00	Sim		Sim	Sim	chapecó - SC
410150	Arapongas/PR	Não						0,00			Não		Sim				
430087	Araricá/RS	Sim	Sim	Não	Não	Não	Não	7,20	7,2	0,0	Sim	208,33	Sim		Sim	Sim	caxias do sul-rs
410180	Araucária/PR	Sim	Sim	Sim	Sim	Não	Não	45,80	45,8	0,0	Sim	6.040,00	Sim		Sim	Sim	Curitiba/PR
420150	Armazém/SC	Sim	Sim	Não	Não	Não	Não	2,00	2,0	0,0	Sim	2.880,00	Sim		Não	Não	
430100	Arroio do Meio/RS	Sim	Sim	Sim	Sim		Não				Sim				Não		
430107	Arroio do Padre/RS	Sim	Sim	Não	Sim	Não	Não	1,40	1,4	0,0	Sim	1.389,30	Sim		Não	Sim	Pelotas
430130	Arroio Grande/RS	Sim	Sim					5,00	5,0	0,0	Sim	7.020,00	Sim		Não	Sim	Santa Maria/RS - Un.Tratam.Res.Saúde Grupo PRT-RTM
420160	Arroio Trinta/SC	Sim	Sim	Não	Sim	Não	Não	4,80	4,8	0,0	Sim	0,24	Sim		Sim	Sim	Município de Dois Vizinho. Parana

TABELA Rs01 - INFORMAÇÕES SOBRE COLETA DE RESÍDUOS SÓLIDOS DE SERVIÇOS DE SAÚDE

ANO DE
REFERÊNCIA
2009

Município		Execução de coleta dif. de RSS			Veículos utilizados		Ocorr. de cobrança pela coleta diferenciada	Quant. de RSS coletados			Coleta de RSS em unidades públicas de saúde terceirizada			Trat. de RSS Terceirizado	Prefeitura controla executores	Remessa de RSS para outros municípios		
		Existe	Prefeitura ou contratada	Gerador ou contratada	Exclusivo	Da coleta domiciliar em viagem exclusiva		Total	Prefeitura ou contratados	Geradores ou contratados	Ocor- rência	Valor contratual R\$/t	Inclui tratamento RSS			Valor contratual R\$/t	Ocor- rência	Municípios
Código	Nome/UF							t	t	t								
Região Sul		Rs020	Rs021	Rs003	Rs038	Rs036	Rs004	Rs044	Rs028	Rs008	Rs040	Rs041	Rs042	Rs043	Rs026	Rs030	Rs031	
430140	Arvorezinha/RS	Sim	Não	Sim	Sim	Não									Não	Não		
420170	Ascurra/SC	Sim	Sim	Não	Sim	Não	Não		0,5		Sim	5.860,00	Sim		Não	Sim	blumenau	
410210	Astorga/PR	Sim	Sim	Sim				7,70	1,5	6,2	Sim	3,30	Não	0,00	Sim	Não		
430155	Áurea/RS	Sim	Sim		Sim	Não	Não	4,80	4,8	0,0	Sim	715,00	Não	3.324,00	Sim	Sim	São enviados para a cidade de Chapecó-SC	
420190	Aurora/SC	Sim	Sim															
430160	Bagé/RS	Sim	Sim	Sim	Sim	Não	Não	157,32	48,0	109,3	Sim	2.930,00	Sim		Sim	Sim	Santa Maria-RS	
420200	Balneário Camboriú/SC	Sim	Sim		Sim		Sim	165,00	165,0	0,0	Sim	732,00	Não	800,00	Sim	Sim	ITAJAÍ - SC	
430163	Balneário Pinhal/RS	Sim	Sim	Não	Sim	Não		2,80	2,8	0,0	Sim	3.325,00	Sim		Não	Sim	Cachoeirinha	
420208	Bandeirante/SC	Sim	Sim	Não	Sim	Não	Não	2,50	2,5	0,0	Sim	3.084,00	Sim		Não	Sim	Anchieta - SC, Tucano obras LTDA	
410250	Barbosa Ferraz/PR	Sim	Sim	Não	Sim	Não	Não	6,90	6,9	0,0	Sim	3.980,00	Sim		Sim	Sim	CIDADE DE MARINGÁ.	
430185	Barra do Guarita/RS	Sim	Não	Sim	Não	Não		0,10	0,0	0,1					Não	Sim	Tenente Portela/RS - Hosp. Sto. Antonio	
430187	Barra do Quaraí/RS	Sim	Sim		Sim	Não	Não				Sim		Não		Sim	Sim	Município de Santa Maria no RS	
430192	Barra do Rio Azul/RS	Sim	Não	Sim	Sim	Não		0,00	0,0	0,0					Não	Sim	DOIS VIZINHOS- PARANA-EMPRESA ATITUDE	
410260	Barracão/PR	Sim	Sim	Não	Sim	Não					Sim	179.880,00	Sim		Sim	Sim	Para o município de dois vizinhos.	
430200	Barros Cassal/RS	Sim	Sim	Não	Sim	Não	Não	2,00			Sim	9.000,00	Não	800,00	Sim	Sim	PASSO FUNDO -RS	
410275	Bela Vista da Caroba/PR	Sim	Sim		Sim	Não	Não								Não			
410280	Bela Vista do Paraíso/PR	Sim	Sim	Sim	Sim	Sim	Sim				Sim	5.400,00	Sim		Não	Não		
420213	Bela Vista do Toldo/SC	Sim	Sim		Sim	Não	Não	3,00	3,0	0,0	Sim	500,00	Sim		Não	Sim	MAJOR VIEIRA - SC CONSORCIO DA BACIA HIDROG	
420220	Benedito Novo/SC	Sim	Sim	Não	Não	Não	Não				Sim	0,00	Sim		Não	Não		
430210	Bento Gonçalves/RS	Sim	Sim	Sim	Não	Não		35,20	8,4	26,8	Sim	4.580,00	Sim		Não	Sim	RTM Resíduos Especiais e SERASA Caxias do Sul	
410290	Bituruna/PR	Sim	Sim	Sim	Sim		Não		2,8		Sim	1,83	Não		Não	Sim	CURITIBA	
410302	Boa Esperança do Iguaçu/PR	Sim	Sim	Não	Sim	Não	Não	0,50	0,5	0,0	Sim	3.600,00	Sim		Não	Sim	Dois vizinhos-PR	
410304	Boa Ventura de São Roque/PR	Sim	Sim	Não	Sim	Não	Não				Sim	6.000,00	Sim		Não	Sim	Dois Vizinhos - PR (Cidade sede da empresa)	
430215	Boa Vista das Missões/RS	Sim	Sim	Sim	Sim	Não	Não				Sim	200,00	Sim		Não	Sim	CHAPECÓ/SC	
410310	Bocaiúva do Sul/PR	Sim	Sim	Não	Não	Não	Não	1,00	1,0		Sim	2.860,00	Sim		Não	Sim	Curitiba/PR	
420257	Bom Jesus do Oeste/SC	Sim	Sim		Sim	Não	Não	2,00	2,0	0,0	Sim	0,00	Sim		Não	Sim	Maravilha	
410315	Bom Jesus do Sul/PR	Sim	Sim	Não	Sim	Não	Não	2,50	2,5		Sim	5.000,00	Não	0,00	Não	Sim	Município de Anchieta - Santa catarina	
430230	Bom Jesus/RS	Sim	Sim	Não	Sim	Não	Não	0,69	0,7	0,0	Sim	5.261,47	Sim		Não	Sim	Caxias Do Sul	
430235	Bom Princípio/RS	Sim	Sim	Sim	Sim	Não	Não	1,50	1,5	0,0	Sim	1.750,00	Sim		Sim	Sim	Fica a cargo da empresa terceirizada o destino	
420260	Bom Retiro/SC	Sim	Sim		Sim	Não	Não	21,00	21,0	0,0	Sim	5,00	Sim		Não	Sim	São enviados para São José - SC	
420245	Bombinhas/SC	Sim	Sim	Sim	Sim	Não	Não	4,31	4,3	0,0	Sim	202,34	Sim		Sim	Sim	Biguaçu, SC	
410330	Borrazópolis/PR	Sim		Sim	Sim					1,4	Sim	6.600,00	Sim		Sim	Sim	Jardim Alegre - PR, transbordo para tratamento.	
430250	Bossoroca/RS	Sim	Sim		Sim			2,40	2,4	0,0	Sim	2.633,37	Sim		Sim	Sim	Santo Angelo - RS	
430258	Bozano/RS	Sim	Sim	Não	Não	Não	Não	0,00	0,0	0,0	Sim	650,00	Não	0,00	Não	Sim	Passo Fundo/RS	
420280	Braço do Norte/SC	Sim	Sim	Não	Sim		Sim				Sim		Sim			Sim	Criciúma (região)	
420285	Braço do Trombudo/SC	Sim	Sim	Não	Sim	Não	Não	0,24	0,2	0,0	Sim	11.308,80	Sim		Sim	Sim	BLUMENAU - SC.	
410335	Braganey/PR	Não						70,00										
420290	Brusque/SC	Sim	Sim			Sim		24,00	24,0	0,0	Sim	3.286,90	Sim		Não	Não		
420300	Caçador/SC	Sim	Sim	Sim	Sim	Não	Não	282,00	132,0	150,0	Sim	561,14	Não		Não	Sim	Maravilha - SC	

TABELA Rs01 - INFORMAÇÕES SOBRE COLETA DE RESÍDUOS SÓLIDOS DE SERVIÇOS DE SAÚDE

ANO DE
REFERÊNCIA
2009

Município		Execução de coleta dif. de RSS			Veículos utilizados		Ocorr. de cobrança pela coleta diferenciada	Quant. de RSS coletados			Coleta de RSS em unidades públicas de saúde terceirizada			Trat. de RSS Terceirizado	Prefeitura controla executores	Remessa de RSS para outros municípios	
		Existe	Prefeitura ou contratada	Gerador ou contratada	Exclusivo	Da coleta domiciliar em viagem exclusiva		Total	Prefeitura ou contratados	Geradores ou contratados	Ocor- rência	Valor contratual R\$/t	Inclui tratamento RSS	Valor contratual R\$/t		Ocor- rência	Municípios
Código	Nome/UF																
Região Sul		Rs020	Rs021	Rs003	Rs038	Rs036	Rs004	Rs044	Rs028	Rs008	Rs040	Rs041	Rs042	Rs043	Rs026	Rs030	Rs031
430280	Caçapava do Sul/RS	Não															
430290	Cacequi/RS	Sim	Sim	Sim	Não	Não	Não	4,20	0,0	4,2	Sim	1.980,00	Sim		Não	Sim	SANTA MARIA/RS, EMPRESA RTM
430310	Cachoeirinha/RS	Sim	Sim	Sim	Sim	Não	Não	12,90	12,9	0,0	Sim	4.644,00	Sim		Sim	Não	
410345	Cafelândia/PR	Sim	Sim	Sim	Sim	Não	Não	15,00	2,4	12,6	Sim	3.180,00	Sim		Sim	Sim	Chapecó-SC / Cascavel e Maringá-PR.
430340	Caíçara/RS	Sim	Sim		Sim	Não	Não	1,00	1,0	0,0	Sim	450,00	Sim		Não	Sim	Chapecó
430350	Camaquã/RS	Sim	Sim	Não	Sim		Não	10,00	10,0	0,0	Sim	3.500,00	Sim		Sim	Sim	central de tratamento dos RSS em Porto Alegre / RS
430360	Cambará do Sul/RS	Sim	Sim	Não	Sim	Não	Não	1,20	1,2	0,0	Sim	680,00	Sim		Não	Sim	Caxias do Sul - RS , Gravataí - RS
410370	Cambé/PR	Sim	Sim	Sim	Sim	Não	Não	31,00	3,0	28,0	Sim	1.790,00	Sim		Sim	Sim	Siqueira Campos
430367	Campestre da Serra/RS	Sim	Não	Sim	Sim						Sim	Sim					
410400	Campina Grande do Sul/PR	Sim	Sim		Sim	Não	Não		3.014,0		Sim	3.750,00	Não		Sim	Sim	São José dos Pinhais
410405	Campo Bonito/PR	Sim	Sim	Sim	Sim	Não	Não	1,50	1,0	0,5	Sim	836,00	Sim		Não	Sim	MARINGÁ - PR
410410	Campo do Tenente/PR	Sim	Sim		Sim	Não	Não				Sim	1.139,37	Sim		Não	Sim	CURITIBA - PR
410420	Campo Largo/PR	Sim	Sim	Sim	Sim	Não	Não	11,34	11,3	0,0	Sim	2,14	Sim		Sim	Sim	Curitiba - PR - enviado para tratamento térmico.
430410	Campos Borges/RS	Sim	Sim	Não	Sim	Não	Sim	6,00	6,0	0,0	Sim	7.200,00	Sim		Não	Sim	Passo Fundo
420360	Campos Novos/SC																
430420	Candelária/RS	Sim	Sim	Sim	Sim	Não	Sim	0,00	0,0	0,0	Sim	480,00	Sim		Não	Sim	ABORGAMA DO BRASIL LTDA - Sapucaia do Sul- RS
430430	Cândido Godói/RS	Sim	Sim		Sim	Não	Não	4,60	4,6	0,0	Sim	6,00	Sim		Não	Sim	GRAVATAÍ - RS
410442	Candói/PR	Sim	Sim	Não	Sim	Não	Não	20,00	20,0	0,0	Sim	4.200,00	Não	4.200,00	Sim	Sim	Xanxerê-SC
430440	Canela/RS	Sim	Sim	Sim	Sim	Não	Não	4,60	2,6	2,0	Sim	1.637,43	Sim		Não	Sim	Município de Caxias do Sul / RS - Seresa Serviços
420370	Canelinha/SC	Sim	Não	Sim	Sim	Não		5,00	0,0	5,0					Sim	Sim	Brusque, SC
430450	Canguçu/RS	Sim	Sim	Sim	Sim	Não	Não	90,00	36,0	54,0	Sim	7,66	Sim		Não	Sim	Cachoeirinha e Santa Maria
430460	Canoas/RS	Sim	Sim	Não	Sim	Não	Não	16,59	16,6	0,0	Sim	36,50	Não	76,00	Sim	Não	
410450	Capanema/PR	Sim	Sim	Sim	Sim	Sim	Não	3.700,00	2.700,0	1.000,0	Sim	6.660,00	Não		Não	Sim	PR - DOIS VIZINHOS
420325	Capão Alto/SC	Não						0,00									
430466	Capão do Leão/RS	Sim	Sim	Não	Sim	Não	Não				Sim		Não		Não	Sim	município de Santa Maria rs
410460	Capitão Leônidas Marques/PR	Sim	Sim	Sim	Sim	Não	Não				Sim	218,50	Não		Sim	Sim	Curitiba e Umuarama - PR
430469	Capitão/RS	Sim	Sim	Não	Sim	Não	Não	2,00	2,0	0,0	Sim	3.000,00	Sim		Não	Sim	CACHOEIRINHA/RS
420395	Capivari de Baixo/SC	Não															
430467	Capivari do Sul/RS	Sim	Não	Sim	Sim	Não		0,00		4,0					Não	Sim	Gravataí/RS
430471	Caraaí/RS	Sim	Sim					2,00	2,0	0,0	Sim	950,00	Sim		Não	Sim	Cachoeirinha/RS
430470	Carazinho/RS	Sim	Sim	Sim	Sim	Não	Não	6,50	2,5	4,0	Sim	8.880,00	Não	0,00	Sim	Sim	DOIS VIZINHOS, PR E PRÓ AMBIENTE- GRAVATAÍ-RS,
410470	Carlópolis/PR	Sim	Sim	Não	Sim	Não	Sim	2,30	2,3	0,0	Sim	7.800,00	Não	650,00	Não	Sim	Siqueira Campos, PR
430490	Casca/RS	Sim	Sim	Não	Sim	Não	Não	6,80	6,8	0,0	Sim	4.559,67	Sim		Não	Sim	Passo Fundo/RS
410480	Cascavel/PR	Sim	Sim	Sim	Sim	Não	Não	216,00	216,0	0,0	Sim	1.158,07	Sim		Sim	Não	
430495	Caseiros/RS	Sim	Sim	Não	Sim	Não	Não				Sim		Sim		Sim	Sim	Lagoa Vermelha
410490	Castro/PR	Sim	Sim	Sim	Sim	Não	Sim	33,80	28,4	5,4	Sim	200,00	Sim		Sim	Sim	Londrina e São Paulo.
420400	Catanduvas/SC	Sim		Sim	Sim			7,00	0,0	7,0						Sim	Erval Velho - SC/ Aterro Sanitário
430500	Catuípe/RS	Sim	Sim	Não	Sim	Não	Não	5.600,00	5.600,0	0,0	Sim	9.600,00	Não		Não	Sim	Passo Fundo
420410	Caxambu do Sul/SC	Sim	Sim	Não	Sim	Não	Não	0,60	0,6	0,0	Sim				Não	Sim	SAUDADES - SC

TABELA Rs01 - INFORMAÇÕES SOBRE COLETA DE RESÍDUOS SÓLIDOS DE SERVIÇOS DE SAÚDE

ANO DE
REFERÊNCIA
2009

Município		Execução de coleta dif. de RSS			Veículos utilizados		Ocorr. de cobrança pela coleta diferenciada	Quant. de RSS coletados			Coleta de RSS em unidades públicas de saúde terceirizada			Trat. de RSS Terceirizado	Prefeitura controla executores	Remessa de RSS para outros municípios	
		Existe	Prefeitura ou contratada	Gerador ou contratada	Exclusivo	Da coleta domiciliar em viagem exclusiva		Total	Prefeitura ou contratados	Geradores ou contratados	Ocor- rência	Valor contratual	Inclui tratamento RSS	Valor contratual		Ocor- rência	Municípios
Código	Nome/UF																
Região Sul		Rs020	Rs021	Rs003	Rs038	Rs036	Rs004	Rs044	Rs028	Rs008	Rs040	Rs041	Rs042	Rs043	Rs026	Rs030	Rs031
430510	Caxias do Sul/RS	Sim	Não	Sim	Sim	Não		0,00	0,0	0,0	Sim	570,00	Sim		Não	Sim	Gravataí RS
430512	Cerrito/RS	Sim	Sim	Não	Sim	Não	Não	2,33	2,3		Sim	280,00	Sim		Não	Sim	Santa Maria/Rs
420419	Chapadão do Lageado/SC	Sim	Não	Sim	Sim	Não									Não	Não	
420420	Chapecó/SC	Sim	Não	Sim	Sim	Não									Sim	Não	
430535	Charqueadas/RS	Sim	Sim	Não	Sim	Não	Não				Sim		Sim		Não	Sim	CACHOEIRINHA - RS - EMPRESA AMBIENTUS
430537	Charrua/RS	Sim	Sim	Não	Sim	Não	Não	0,60	0,6	0,0	Sim	2.400,00	Sim		Sim	Sim	Chapeco/SC - Servioeste Solucoes Ambientais Ltda
410540	Chopinzinho/PR	Sim	Sim	Sim	Sim	Não	Não	2,00	2,0	0,0	Sim	5.900,00	Sim		Não	Sim	Dois Vizinhos
430543	Chui/RS	Sim	Sim	Não	Não	Sim	Não	1,00	1,0	0,0					Sim	Sim	Santa Vitória do Palmar
410550	Cianorte/PR	Sim	Sim	Sim	Sim	Não		18,02	3,3	14,7	Sim	1.700,00	Sim		Sim	Sim	Curitiba PR -Silcon.
410560	Cidade Gaúcha/PR	Sim	Sim	Sim	Sim	Não	Não				Sim	400,00	Sim			Sim	Mauá - SP
430550	Ciriaco/RS	Sim	Sim	Não	Não	Não	Sim				Sim	3.131,32	Não	0,00	Não	Sim	CAXIAS DO SUL - RS
420425	Cocal do Sul/SC	Sim	Sim	Sim	Sim	Não	Não	2,82	2,3	0,5	Sim	5.074,00	Sim		Não	Sim	IÇARA E JOINVILLE
430558	Colinas/RS	Sim	Sim	Não	Não	Não	Não	1,00	1,0	0,0	Sim	1.714,20	Sim		Sim	Sim	Santa Cruzdo Sul
410580	Colombo/PR	Sim	Sim	Sim	Sim	Não	Sim	2.791,60	2.791,6	0,0	Sim	6,80	Sim		Sim	Sim	São J ds Pinhais/PR (grupo A) Curitiba/PR Grupo B
410590	Colorado/PR	Sim	Sim	Sim	Sim	Não	Não	18,00	6,0	12,0	Sim		Sim		Não	Não	
420430	Concórdia/SC	Sim	Não	Sim	Sim	Não		106,69	0,0	106,7		5.480,00			Não	Sim	Dois Vizinhos - PR
430570	Condor/RS	Não									Sim						
410610	Conselheiro Mairinck/PR	Sim	Sim	Não	Sim	Sim	Não	0,06	0,1	0,0	Sim	650,00	Sim		Não	Sim	MUNICÍPIO DA EMPRESA CONTRATADA SIQUEIRA C
430583	Coqueiro Baixo/RS	Sim	Sim	Sim	Sim	Não	Não	2,50	2,0	0,5	Sim	320,00	Não	50,00	Não	Sim	/PASSO FUNDO/RS
430585	Coqueiros do Sul/RS	Sim	Não	Sim	Sim	Não		7,00								Sim	Chapecó - SC e Santo Angelo - RS
410640	Cornélio Procópio/PR	Sim	Sim	Não	Sim	Sim	Não	22.312,30	22.312,3	0,0	Sim	567,00	Sim		Sim	Sim	É enviada para o município de Londrina - PR
420440	Coronel Freitas/SC	Não															
420445	Coronel Martins/SC	Sim	Sim	Não	Sim	Sim	Não		3.000,0		Sim	10.000,00	Não	0,00	Não	Sim	Xanxere SC
430593	Coronel Pilar/RS																
410650	Coronel Vivida/PR	Sim	Sim	Sim	Sim	Não				9,6	Sim	642,00	Sim		Não	Não	
420450	Corupá/SC	Sim	Sim	Sim	Sim	Não	Não		0,6		Sim	2.000,00	Sim		Sim	Sim	Chapecó
420460	Criciúma/SC	Sim	Sim	Sim	Sim	Não	Não	2,82	2,8	0,0	Sim	5,39	Não	5,39	Não	Sim	içara - SC, Santec Resíduos
430605	Cristal/RS	Sim	Sim	Não	Sim	Sim	Não	3,60	3,6	0,0	Sim	3.832,48	Sim		Não	Sim	Porto Alegre/RS
430610	Cruz Alta/RS	Sim	Sim	Não	Sim	Não	Não	2,90	2,9	0,0	Sim	2.058,00	Sim		Não	Sim	Santa Maria
410660	Cruzeiro do Oeste/PR	Sim	Sim	Sim	Sim	Não	Não	0,40	0,3	0,1	Sim	350,00	Sim		Sim	Sim	Curitiba - PR
410685	Cruzmalina/PR	Sim	Sim	Não	Sim	Sim	Não	0,00	0,0	0,0	Sim	20,00	Não	20,00	Não	Não	
410690	Curitiba/PR	Sim	Sim	Sim	Sim	Não	Não	2.578,00	216,0	2.362,0	Sim	1.680,00	Sim		Sim	Não	
420480	Curitibanos/SC	Sim	Sim	Não	Sim	Sim	Não	9,60	9,6	0,0	Sim	600,00	Sim		Sim	Sim	Dois Vizinhos - PR, Chapecó - SC e São Paulo - SP
430632	Derrubadas/RS	Sim	Sim	Não	Sim	Não		1,00	1,0	0,0	Sim	2.400,00	Não		Não	Sim	SANTA MARIA - RS EMPRESA RTM
430635	Dezesseis de Novembro/RS	Sim	Sim	Sim	Sim	Não	Sim				Não				Sim	Sim	Passo Fundo - Via Norte
410712	Diamante do Sul/PR	Sim	Sim	Não	Não	Não	Não				Sim	5.000,00	Sim		Sim	Sim	CURITIBA
410715	Diamante D'Oeste/PR	Sim	Sim	Não	Sim	Não	Não	1,80	1,8	0,0	Sim	450,00	Sim		Não	Sim	MEDIANEIRA - PARANÁ
420500	Dionísio Cerqueira/SC	Não						0,00									
430642	Dois Irmãos das Missões/RS	Sim	Sim		Sim	Não	Não	10,00	10,0	0,0	Sim	300,00	Não		Sim	Sim	PALMEIRA DAS MISSOES

TABELA Rs01 - INFORMAÇÕES SOBRE COLETA DE RESÍDUOS SÓLIDOS DE SERVIÇOS DE SAÚDE

ANO DE
REFERÊNCIA
2009

Município		Execução de coleta dif. de RSS			Veículos utilizados		Ocorr. de cobrança pela coleta diferenciada	Quant. de RSS coletados			Coleta de RSS em unidades públicas de saúde terceirizada			Trat. de RSS Terceirizado	Prefeitura controla executores	Remessa de RSS para outros municípios	
		Existe	Prefeitura ou contratada	Gerador ou contratada	Exclusivo	Da coleta domiciliar em viagem exclusiva		Total	Prefeitura ou contratados	Geradores ou contratados	Ocor- rência	Valor contratual R\$/t	Inclui tratamento RSS	Valor contratual R\$/t		Ocor- rência	Municípios
Código	Nome/UF	Rs020	Rs021	Rs003	Rs038	Rs036	Rs004	Rs044	Rs028	Rs008	Rs040	Rs041	Rs042	Rs043	Rs026	Rs030	Rs031
Região Sul		Sim	Sim	Sim	Sim	Não	Não		24,0		Sim	365,00	Sim		Sim	Sim	Santo Ângelo / RS
430650 Dom Feliciano/RS		Sim	Sim	Não	Sim	Não	Sim	4,32	4,3	0,0	Sim	273,60	Sim		Sim	Sim	Porto Alegre
430660 Dom Pedrito/RS		Sim	Sim	Não	Sim	Não	Não	0,48	0,5	0,0	Sim	1.734,00	Não	1.483,00	Não	Sim	Porto Alegre-RS
420510 Dona Emma/SC		Sim	Sim		Sim	Não	Não	0,30	0,3	0,0	Sim	5.600,00	Sim		Não	Sim	Blumenau - SC - Empresa GTA Gestão Ambiental LTDA
430670 Dona Francisca/RS		Sim	Não	Sim	Sim	Não		0,00	0,0	0,0						Não	
430673 Doutor Mauricio Cardoso/RS		Sim	Sim	Não	Sim	Não	Não	1,00	1,0	0,0	Sim	2.676,97	Sim		Não	Sim	Santa Maria - RS. PRT Prestação de Serviço Ltda
420515 Doutor Pedrinho/SC		Sim	Sim	Não	Sim	Não	Não				Sim	4.000,00	Sim		Sim	Sim	Brusque, Blumenau
430675 Doutor Ricardo/RS		Sim	Sim	Não	Sim	Sim	Não	0,50	0,5	0,0	Sim	0,10	Sim		Não	Sim	PASSO FUNDO/RS
430680 Encantado/RS		Sim	Sim	Sim		Sim					Sim				Não	Sim	Minas do Leão - RS
430690 Encruzilhada do Sul/RS		Sim	Sim	Sim	Sim	Sim			1,0		Sim	571,41			Não	Não	
420517 Entre Rios/SC		Sim	Sim	Não	Sim	Não	Não	0,00	2,5		Sim	225,00	Sim		Sim	Sim	Xanxerê SC
430693 Entre-Ijuís/RS		Sim	Sim	Não	Sim	Não	Não	1,00	1,0	0,0	Sim	6.000,00	Sim		Sim	Sim	Santo Ângelo
430697 Erebangó/RS		Sim	Sim	Sim	Sim	Não	Não	0,10	0,1	0,0	Sim	130,00	Não	130,00	Não	Não	
430700 Erechim/RS		Sim	Não	Sim	Sim	Não									Não		
420519 Ermo/SC		Sim	Sim	Não	Não	Não	Não	0,40	0,4	0,0						Não	
430705 Ernestina/RS		Sim	Sim			Sim					Sim						
430720 Erval Grande/RS		Sim		Sim	Sim	Não									Não	Não	
430730 Erval Seco/RS		Sim	Sim	Sim	Sim	Sim		4,80	4,8	0,0	Sim	575,00	Sim		Não	Sim	CHAPECÓ/SC
420520 Erval Velho/SC		Sim	Sim		Não	Não	Não	6,00	6,0		Sim	1.000,00	Não	650,00	Não	Não	
430745 Esperança do Sul/RS		Sim	Sim	Não	Sim	Não	Não	1,50	1,5	0,0	Sim	105,00	Sim		Sim	Sim	Passo Fundo - RS
430750 Espumoso/RS		Sim	Sim	Sim	Não	Não	Não	40,00	19,0	21,0	Sim	1.100,00	Sim		Sim	Sim	Santa Maria
430760 Estância Velha/RS		Sim	Sim	Sim	Não	Não	Não	35,50	35,5	0,0	Sim	2.266,66	Sim		Não	Sim	Gravataí
430781 Estrela Velha/RS		Sim	Sim	Não	Sim	Não	Não	1,00	1,0	0,0	Sim	5.687,25	Sim		Sim	Sim	Santa Cruz do Sul.
430780 Estrela/RS		Sim	Sim	Sim	Sim	Sim	Não	600,00	600,0	0,0	Sim	800,00	Não	800,00	Não	Não	
430786 Fagundes Varela/RS		Sim	Sim	Sim	Não	Não		3,30	3,3	0,0	Sim	580,00	Sim		Não	Sim	Caxias do Sul - RS
410755 Farol/PR		Sim	Sim	Não	Sim	Não	Não	0,20	0,2						Sim	Sim	CAMPO MOURÃO - PR
430790 Farroupilha/RS		Sim	Não	Sim	Sim	Não		93,00	0,0	93,0					Sim	Sim	Caxias do Sul /RS
430800 Faxinal do Soturno/RS		Sim	Sim		Sim	Não	Sim	1,20	1,2	0,0	Sim	1.800,00	Sim		Não	Sim	Santa Maria-rs
410760 Faxinal/PR		Sim	Sim	Não	Sim	Sim	Não	5,00	5,0		Sim	1,20	Sim		Não	Não	
430805 Faxinalzinho/RS		Sim	Sim	Não	Sim	Não	Não	4,80	4,8	0,0	Sim	5.400,00	Sim		Sim	Sim	CHAPECÓ - SC
410765 Fazenda Rio Grande/PR		Sim	Sim	Sim	Sim	Não	Não	21,00	21,0	0,0	Sim	54,00	Sim		Sim	Sim	curitiba
430810 Feliz/RS		Sim	Sim	Sim	Sim	Não		1,00	1,0	0,0	Sim	4.500,00	Sim		Não	Sim	Gravataí - RS - Pró-ambiente Indústria e Comercio
410770 Fênix/PR		Sim	Sim	Não	Sim	Não		6,80	6,8	0,0	Sim	2.385,60	Sim		Não	Sim	CIANORTE
430820 Flores da Cunha/RS		Não						13,00									
410790 Floresta/PR		Sim	Sim	Não	Sim	Não	Não		0,0		Sim	811,30	Sim		Não	Sim	Chapecó - Santa Catarina
420540 Florianópolis/SC		Sim	Sim	Sim	Sim	Não	Não		56,9		Não				Sim	Sim	Biguaçu (Aterro de Tijuquinhas)
430840 Formigueiro/RS		Sim	Sim		Sim		Não		12,0		Sim	570,43	Sim		Sim	Sim	Santa Maria - RS
410820 Formosa do Oeste/PR		Sim	Não	Sim	Sim	Não									Não	Sim	Enviado para o município de Chapéco SC
420543 Formosa do Sul/SC		Sim	Sim		Sim	Não	Não	0,00			Sim	37.400,00	Sim		Sim	Sim	XANXERÊ SC.

TABELA Rs01 - INFORMAÇÕES SOBRE COLETA DE RESÍDUOS SÓLIDOS DE SERVIÇOS DE SAÚDE

ANO DE
REFERÊNCIA
2009

Município		Execução de coleta dif. de RSS			Veículos utilizados		Ocorr. de cobrança pela coleta diferenciada	Quant. de RSS coletados			Coleta de RSS em unidades públicas de saúde terceirizada			Trat. de RSS Terceirizado	Prefeitura controla executores	Remessa de RSS para outros municípios	
		Existe	Prefeitura ou contratada	Gerador ou contratada	Exclusivo	Da coleta domiciliar em viagem exclusiva		Total	Prefeitura ou contratados	Geradores ou contratados	Ocor- rência	Valor contratual R\$/t	Inclui tratamento RSS	Valor contratual R\$/t		Ocor- rência	Municípios
Código	Nome/UF							t	t	t							
Região Sul		Rs020	Rs021	Rs003	Rs038	Rs036	Rs004	Rs044	Rs028	Rs008	Rs040	Rs041	Rs042	Rs043	Rs026	Rs030	Rs031
420545	Forquilha/SC	Sim	Sim		Sim		Não				Sim		Não		Não	Sim	Içara
410830	Foz do Iguaçu/PR	Sim	Sim	Sim				81,50	42,0	39,5	Sim		Não		Sim	Não	
420550	Fraiburgo/SC	Sim	Sim	Sim	Não	Não	Sim	136,00	84,0	52,0	Sim	900,00	Sim		Sim	Sim	Maravilha / SC
410840	Francisco Beltrão/PR	Sim	Sim	Sim	Sim	Não	Não	74,00	24,0	50,0	Sim	20.640,00	Sim		Não	Sim	Dois Vizinhos
420555	Frei Rogério/SC	Sim	Sim	Não	Sim	Não	Não	2,00	2,0	0,0	Sim	3.512,94	Sim		Não	Sim	Curitibanos - SC.
420560	Galvão/SC	Sim	Sim	Sim	Sim	Sim	Não	0,10	0,1	0,0	Sim	429,00	Sim		Sim	Sim	Maravilha-SC
430860	Garibaldi/RS	Sim	Sim	Sim	Sim	Não	Não	31,00	4,0	27,0	Sim	665,00	Sim		Sim	Sim	Caxias do Sul - RS.
430865	Garruchos/RS	Sim	Sim	Sim	Sim	Não	Não	0,01	0,0	0,0	Não				Não	Sim	Santo Ângelo
420580	Garuva/SC	Sim	Sim			Sim		2,70	2,7	0,0	Sim	8.690,00			Sim	Sim	Brusque/SC. Unidade Nova Brasília
420590	Gaspar/SC	Sim	Sim	Sim				6,24	6,2	0,0	Sim	9.260,00	Sim		Não	Sim	Joinville/SC
430880	General Câmara/RS	Sim	Sim	Sim	Sim	Sim	Não	0,50	0,5	0,0	Sim	5.400,00	Sim		Não	Sim	Empresa Telemonte
410850	General Carneiro/PR	Sim	Sim	Sim	Sim	Não	Não	3,00	1,0	2,0	Sim	5.062,04	Sim		Sim	Sim	Guarapuava - PR
420600	Governador Celso Ramos/SC	Sim	Sim	Não	Não	Não	Não				Sim	2.388,00	Sim		Sim	Sim	Município de Biguaçu / SC
430912	Gramado dos Loureiros/RS	Sim	Sim	Não	Não	Não	Não	3,60	3,6	0,0	Sim	10,00	Sim		Não	Sim	Chapecó,SC
420610	Grão Pará/SC	Sim	Sim	Não	Sim	Não	Não	0,56	0,6	0,0	Sim	4,00	Não	0,00	Não	Sim	Município de Laguna/SC.
430920	Gravatá/RS	Sim	Sim	Sim	Sim	Não	Não				Sim				Não	Sim	CACHOEIRINHA
430925	Guabiju/RS	Sim	Não	Sim	Não	Não									Não	Não	
430930	Guaiiba/RS	Sim	Sim	Sim	Sim	Não	Sim	153,00	153,0	0,0	Sim	2.880,00	Não	45,00	Sim	Sim	Cachoeirinha/RS
410880	Guaira/PR	Sim	Sim	Não	Sim	Não	Não	60,00	60,0	0,0	Sim	48.000,00	Sim		Sim	Não	
410890	Guairaça/PR	Sim	Sim	Não	Sim	Sim	Não	807,00	807,0	0,0	Sim	6.000,00	Sim		Não	Não	
410900	Guapirama/PR	Não															
430940	Guaporé/RS	Sim	Sim	Sim	Não	Não	Não	1.300,00	1.000,0	300,0	Sim	548,62	Sim			Sim	Caxias do Sul/RS
410910	Guaporema/PR	Sim	Sim	Não	Sim	Não	Não	0,00	0,0	0,0	Sim	370,00	Não	370,00	Não	Sim	Cianorte
420650	Guaramirim/SC	Sim	Sim		Sim		Não	21,00	21,0	0,0	Sim	0,00	Sim		Sim		
430950	Guarani das Missões/RS	Sim	Sim	Não	Sim	Não	Não	10,44	10,4	0,0	Sim	400,00	Sim		Sim	Sim	Passo Fundo
410940	Guarapuava/PR	Sim	Sim	Sim	Sim	Não		60,00	60,0	0,0	Sim	49.749,96	Não	0,00	Não	Sim	Dois Vizinhos - Paraná.
420670	Herval d'Oeste/SC	Sim	Sim		Sim			12,00	12,0	0,0	Sim	166,59	Sim		Sim	Sim	Maravilha - SC
430965	Hulha Negra/RS	Sim	Sim	Não	Sim	Não	Não	4,00	4,0	0,0	Sim	2.500,00	Sim		Sim	Sim	Pelotas/RS
430980	Ibiacá/RS	Sim	Sim	Não	Sim	Não	Não	1,20	1,2	0,0	Sim	4.222,20	Sim		Sim	Sim	Chapecó-SC
420680	Ibicaré/SC	Sim	Sim	Não	Sim	Não	Não	0,20	0,2	0,0	Sim	300,00	Sim		Não	Sim	ERVAL VELHO/SC
410980	Ibiporã/PR	Sim		Sim	Sim						Sim		Sim		Sim	Sim	Bernardino de campos, SP
430990	Ibiraiaras/RS	Sim	Sim	Sim	Sim				3,6		Sim	0,55	Sim		Não		
420690	Ibirama/SC	Sim	Sim	Sim	Sim	Não	Não	3,00	1,0	2,0	Sim	12.992,55	Sim		Sim	Sim	- Brusque
431000	Ibirubá/RS	Sim	Sim	Sim	Sim	Não	Sim	27,00	12,0	15,0	Sim	404,00	Sim		Não	Sim	Santo Angelo - RS
420700	Içara/SC	Não															
410990	Icaraima/PR	Sim	Não	Sim	Sim	Não									Não	Não	
431010	Igrejinha/RS	Sim	Sim	Sim	Sim	Não	Não	38,40	38,4	0,0	Sim	565,22	Sim		Não	Sim	Cachoeirinha para incineração
411005	Iguatu/PR	Sim	Sim	Não	Sim	Não	Não	1,00	1,0	0,0	Sim	1.212,00	Sim		Sim	Sim	Curitiba
431020	Ijuí/RS	Sim	Sim	Sim	Sim	Não	Não	11,30	3,6	7,7	Sim	1.680,00	Sim		Não	Sim	Santo Angelo/RS

TABELA Rs01 - INFORMAÇÕES SOBRE COLETA DE RESÍDUOS SÓLIDOS DE SERVIÇOS DE SAÚDE

ANO DE
REFERÊNCIA
2009

Município		Execução de coleta dif. de RSS			Veículos utilizados		Ocorr. de cobrança pela coleta diferenciada	Quant. de RSS coletados			Coleta de RSS em unidades públicas de saúde terceirizada			Trat. de RSS Terceirizado	Prefeitura controla executores	Remessa de RSS para outros municípios	
		Existe	Prefeitura ou contratada	Gerador ou contratada	Exclusivo	Da coleta domiciliar em viagem exclusiva		Total	Prefeitura ou contratados	Geradores ou contratados	Ocor- rência	Valor contratual R\$/t	Inclui tratamento RSS	Valor contratual R\$/t		Ocor- rência	Municípios
Código	Nome/UF																
Região Sul		Rs020	Rs021	Rs003	Rs038	Rs036	Rs004	Rs044	Rs028	Rs008	Rs040	Rs041	Rs042	Rs043	Rs026	Rs030	Rs031
431030	Ilópolis/RS	Sim	Sim			Sim									Não	Não	
420720	Imarui/SC	Sim	Sim	Não	Sim	Não	Não	0,18	0,2	0,0	Sim	22.288,61	Não	0,00	Não	Sim	CRICIUMA - SC
431033	Imbé/RS	Sim	Sim	Não	Sim	Não	Não				Sim	44,84	Sim		Sim	Sim	Cachoeirinha/ RS.
420730	Imbituba/SC	Sim	Não	Sim	Não	Não		5.161,96	0,0	5.162,0					Sim	Sim	Içara, SC
420740	Imbuia/SC	Sim	Sim	Sim	Sim	Não	Não	0,60	0,5	0,1	Sim	11.890,00	Sim		Não	Sim	BRUSQUE - SC
431036	Imigrante/RS	Sim	Sim	Não	Sim	Não	Não	0,30	0,3	0,0	Sim		Sim		Não	Sim	Caxias do Sul/RS Seresa Serviços de Res. da Saude
411020	Inácio Martins/PR	Sim	Sim		Sim	Não	Não	0,50	0,5	0,0	Sim	3,03	Sim		Sim	Sim	Chapecó - SC
420757	Iomerê/SC	Sim	Sim	Não	Sim	Não	Não	0,00	0,0	0,0	Sim	735,39	Sim		Não	Sim	Aterro Sanitário da empresa coletora
420760	Ipira/SC	Sim	Sim	Sim	Sim	Não	Sim		0,3		Sim	2.000,00	Sim		Não	Sim	CHAPECÓ SC
431046	Ipiranga do Sul/RS	Sim	Sim	Não	Sim	Não	Não				Sim	430,00	Sim		Não	Sim	Passo Fundo-RS
420770	Ipumirim/SC	Sim	Sim		Sim	Não	Não	2,00	2,0	0,0	Sim	174.949,20	Sim		Não	Não	
431050	Iraí/RS	Sim	Sim	Sim	Não	Não	Não	7,00	2,5	4,5	Sim	290,00	Não		Não	Sim	Chapecó-SC
420780	Irani/SC	Sim	Sim	Não	Sim	Não	Sim	1,44	1,4	0,0	Sim	375,00	Sim		Sim	Sim	IPUMIRIM SC
411070	Irati/PR	Sim	Sim	Sim	Sim	Não	Não		9,6		Sim	25.480,00	Sim		Sim	Sim	Guarapuava - PR
411080	Iretama/PR	Sim	Não	Sim	Sim	Não		1.451,00		0,0					Sim	Sim	Curitiba
420790	Irineópolis/SC	Sim	Sim	Sim	Sim	Sim	Não	1,20	1,2	0,0	Sim	7.920,00	Não	0,00	Não	Sim	PORTO UNIÃO - SC
420800	Itá/SC	Sim	Sim	Não	Sim	Sim	Não				Sim				Sim	Sim	Cidade de Ipumirim - SC.
411090	Itaguajé/PR	Sim	Sim					1,00	1,0	0,0	Sim	2.500,00	Sim		Não	Não	
420810	Itaiópolis/SC	Sim	Sim	Não	Sim	Não	Não	0,50	0,5	0,0	Sim	11.400,00	Sim		Não	Sim	Major Vieira - SC
420820	Itajaí/SC	Sim		Sim	Sim	Não				276,0	Sim	580,00			Sim	Não	
411110	Itambé/PR	Sim	Não	Sim	Sim	Não		7,20	0,0	7,2					Não	Sim	Chapecó/SC
420830	Itapema/SC	Sim	Sim	Sim	Sim	Não	Não	2,62	2,6	0,0	Sim	24.833,65	Sim		Não	Sim	Biguaçu - SC
420840	Itapiranga/SC	Sim	Sim	Sim	Sim	Não	Não	2,50	1,0	1,5	Sim	1.200,00	Sim		Não	Sim	Iporã do Oeste, SC
431060	Itaqui/RS	Sim	Sim		Sim	Sim	Sim				Sim	1.900,00	Não		Sim	Não	
431065	Itati/RS	Sim	Sim		Sim			2,10	2,1	0,0	Sim	1,80	Não	1,80	Não	Sim	Santa Maria - RS
420850	Ituporanga/SC	Sim	Sim	Não	Sim	Não		14,40	14,4	0,0	Sim	1.267,00	Sim		Sim	Sim	BLUMENAU/BRUSQUE
411160	Ivatuba/PR	Sim	Sim					2,20	2,2		Sim	1.953,99	Sim		Não	Sim	CHAPECÓ - SC
431080	Ivoti/RS	Sim	Sim	Não	Sim	Não	Sim	9,80	9,8	0,0	Sim	1.568,12	Sim		Sim	Sim	Cachoeirinha/RS
420860	Jaborá/SC																
431085	Jaboticaba/RS	Não															
411180	Jacarezinho/PR	Sim	Sim	Sim	Não	Não	Não	13,30	13,3	0,0	Sim	0,95	Sim		Sim	Sim	Empresa MEDIC-TEC da Cidade de Siquira Campos-PR
420870	Jacinto Machado/SC	Sim	Sim	Não	Sim	Sim	Não				Sim		Sim		Não	Sim	Içara - Santa Catarina
431110	Jaguari/RS	Sim	Sim	Sim	Sim	Não	Não	6,90	2,4	4,5	Sim	1.500,00	Sim		Não	Sim	Santa Maria, RS
411210	Jandaia do Sul/PR	Sim	Sim	Não	Sim	Sim	Sim	17,00	17,0	0,0	Sim	2,20	Sim		Não	Não	
411230	Japira/PR	Sim	Sim	Sim	Sim	Sim	Sim				Sim				Sim	Sim	MARINGÁ / PARANÁ
411240	Japurá/PR	Sim	Não	Sim	Sim	Não		0,36	0,0	0,4					Não	Não	
420890	Jaraguá do Sul/SC	Sim	Sim	Não	Sim	Não	Não		118,2		Sim	1.017,20	Sim		Sim	Sim	CHAPECO - SC
411260	Jardim Olinda/PR	Sim	Sim					1,00	1,0	0,0	Sim	1.200,00	Não	10.800,00	Não	Não	
420895	Jardinópolis/SC	Sim	Sim	Não	Não	Não	Não				Sim	1.000,00	Sim		Sim	Sim	xanxerÊ/SC

TABELA Rs01 - INFORMAÇÕES SOBRE COLETA DE RESÍDUOS SÓLIDOS DE SERVIÇOS DE SAÚDE

ANO DE
REFERÊNCIA
2009

Município		Execução de coleta dif. de RSS			Veículos utilizados		Ocorr. de cobrança pela coleta diferenciada	Quant. de RSS coletados			Coleta de RSS em unidades públicas de saúde terceirizada			Trat. de RSS Terceirizado	Prefeitura controla executores	Remessa de RSS para outros municípios		
		Existe	Prefeitura ou contratada	Gerador ou contratada	Exclusivo	Da coleta domiciliar em viagem exclusiva		Total	Prefeitura ou contratados	Geradores ou contratados	Ocorrência		Valor contratual	Inclui tratamento RSS		Valor contratual	Ocorrência	Municípios
											t	t						
Código	Nome/UF																	
Região Sul		Rs020	Rs021	Rs003	Rs038	Rs036	Rs004	Rs044	Rs028	Rs008	Rs040	Rs041	Rs042	Rs043	Rs026	Rs030	Rs031	
420900	Joaçaba/SC	Sim	Sim	Não	Sim	Não	Não	14,40	14,4	0,0	Sim	69.408,00	Sim		Não	Sim	Erval Velho - SC - Aterro Sanitário	
411295	Juranda/PR	Sim	Sim	Não	Sim	Não	Não	5,40	5,4	0,0	Sim	6.000,00	Sim		Não	Sim	Cianorte - PR	
411300	Jussara/PR	Sim	Sim	Sim	Sim	Não	Não	2,00	2,0	0,0	Sim	1.300,00	Sim		Sim	Sim	Curitiba - PR	
420920	Lacerdópolis/SC	Sim	Não	Sim	Sim	Não		2,80	0,0	2,8					Não	Sim	CHAPECÓ	
420930	Lages/SC	Sim	Não	Sim	Não	Não		0,00							Sim	Sim	Município de Marilha	
431127	Lagoa dos Três Cantos/RS	Sim	Sim	Não	Sim						Sim		Não					
431130	Lagoa Vermelha/RS	Sim	Sim	Sim	Sim	Não	Sim	31,20	31,2	0,0	Sim	1.059,96	Sim			Sim	Passo Fundo - RS	
431125	Lagoão/RS	Sim	Sim	Não	Sim	Não	Não	2,40	2,4	0,0	Sim	600,00	Sim		Sim	Sim	Santa Cruz do Sul	
420940	Laguna/SC	Sim	Sim	Sim	Sim	Não	Não				Sim		Não	0,00	Sim	Sim	Imbituba / Santa Catarina / Aterro Sul	
411320	Lapa/PR	Sim	Sim	Sim	Sim	Não	Não	127,00	115,0	12,0	Sim	4.000,00	Sim		Sim	Não		
411330	Laranjeiras do Sul/PR	Sim	Sim	Sim				37,00	12,0	25,0	Sim	600,00	Sim		Sim	Sim	Dois Vizinhos Pr	
420950	Laurentino/SC	Sim	Sim	Não	Sim	Não	Não	0,06	0,1	0,0	Sim	1.000,00	Sim		Não	Sim	BLUMENAU - SC	
420960	Lauro Muller/SC	Sim	Sim	Não	Não	Sim	Não				Sim	8.009,80	Sim		Não	Sim	LAGUNA/SC	
431150	Lavras do Sul/RS	Sim	Sim	Não	Sim	Não	Não				Sim	1.200,00	Não		Sim	Sim	Santa Maria - RS	
411340	Leópolis/PR	Sim	Sim		Sim		Não		1,5		Sim		Sim		Sim	Não		
420985	Lindóia do Sul/SC	Sim	Não	Sim	Sim	Sim		1,00		0,0					Sim	Sim	Ipumirim	
431162	Lindolfo Collor/RS	Sim	Sim		Sim	Não	Não	1,00	1,0	0,0	Sim	1.568,00	Sim		Sim	Sim	Cachoeirinha -RS	
431164	Linha Nova/RS	Sim	Sim	Não	Não	Sim	Não	0,60	0,6	0,0	Sim	2.500,00	Sim		Não	Sim	Nova Petrópolis, RS	
411350	Loanda/PR	Sim	Sim		Sim	Não	Não	2,20	2,2	0,0	Sim	1.100,00	Sim		Não	Sim	Nova Esperanca	
411360	Lobato/PR	Sim	Sim	Sim	Sim	Não	Não	1,60	1,0	0,6	Sim	41,00	Sim		Não	Não		
411373	Luiziana/PR	Sim	Não	Sim	Sim	Não				2,0					Sim	Sim	cianorte	
411375	Lunardelli/PR	Sim	Não	Sim	Não	Não		0,40	0,0	0,4	Sim	5.400,00	Não	0,00	Sim	Não		
411380	Lupionópolis/PR	Sim	Sim	Não	Sim	Não	Não				Sim		Não			Sim	Maringa Pr	
421003	Luzerna/SC	Sim	Sim	Não	Sim	Não	Sim	6,00	6,0	0,0	Sim	156,40	Sim		Sim	Sim	Aterro Sanitário - Unidade II - Anchieta	
431171	Maçambará/RS	Sim	Sim		Sim			1,20	1,2	0,0	Sim		Não		Não	Sim	Passo Fundo - RS	
431170	Machadinho/RS	Sim	Sim		Não	Não	Não	2,40	2,4	0,0	Sim	3.840,00	Não		Sim	Não		
421010	Mafra/SC	Sim	Sim	Sim	Sim	Não		22,80	22,8	0,0	Sim				Sim	Sim	Chapecó SC	
411390	Mallet/PR	Sim	Sim	Sim				1,80	1,3	0,5	Sim	1.950,00	Sim		Não	Sim	Curitiba-PR	
411410	Mandaguçu/PR	Sim	Sim	Sim	Sim	Não		1,90	0,9	1,0	Sim	4,90	Sim		Sim	Sim	maringá/PR D. Sorti & Sorti LTDA	
411435	Manfrinópolis/PR	Não																
411440	Mangueirinha/PR	Sim	Não	Sim	Sim	Não					Sim	3.783,00	Sim		Não	Sim	Dois Vizinhos - PR	
431175	Manoel Viana/RS	Sim	Sim	Não	Não	Não	Não	12,00	12,0	0,0	Sim	1.890,21	Sim		Sim	Sim	Empresa COLETARE, localizada em Tarumã - Viamão/RS	
431177	Maquiné/RS	Sim	Sim	Não	Sim	Não	Não	80,00	80,0	0,0	Sim	4.696,44			Sim	Sim	Santa Maria/RS RTM Resíduos Especiais LTDA	
421040	Maracajá/SC	Sim	Sim	Não	Sim	Não	Sim	0,18	0,2	0,0	Sim	18.000,00	Sim		Não	Sim	Içara/SC.	
431180	Marau/RS	Sim	Sim	Não	Sim	Não	Não	21,36	21,4	0,0	Sim	450,00	Sim		Sim	Sim	Santa Maria - Rio Grande do Sul	
421055	Marema/SC	Sim	Sim	Não	Sim	Não	Sim	2,00	2,0	0,0	Sim	12.984,00	Não	465,26	Não	Sim	XANXERE-SC.	
411470	Maria Helena/PR	Sim	Sim	Não	Sim	Não	Não	0,56	0,6	0,0	Sim	3.000,00	Sim		Não	Sim	UMUARAMA - PARANÁ	
411490	Marilândia do Sul/PR	Sim	Sim	Sim	Sim	Não	Não	9,00	5,0	4,0	Sim	30.000,00	Sim		Não	Sim	Chapecó - Santa Catarina	
411520	Maringá/PR	Sim	Sim	Sim	Sim	Não	Não	1.741,98	1.742,0	0,0	Sim	20,00	Sim		Sim	Não		

TABELA Rs01 - INFORMAÇÕES SOBRE COLETA DE RESÍDUOS SÓLIDOS DE SERVIÇOS DE SAÚDE

ANO DE
REFERÊNCIA
2009

Município		Execução de coleta dif. de RSS			Veículos utilizados		Ocorr. de cobrança pela coleta diferenciada	Quant. de RSS coletados			Coleta de RSS em unidades públicas de saúde terceirizada			Trat. de RSS Terceirizado	Prefeitura controla executores	Remessa de RSS para outros municípios		
		Existe	Prefeitura ou contratada	Gerador ou contratada	Exclusivo	Da coleta domiciliar em viagem exclusiva		Total	Prefeitura ou contratados	Geradores ou contratados	Ocor- rência		Valor contratual	Inclui tratamento RSS		Valor contratual	Ocor- rência	Municípios
											t	t						
Código	Nome/UF	Rs020	Rs021	Rs003	Rs038	Rs036	Rs004	Rs044	Rs028	Rs008	Rs040	Rs041	Rs042	Rs043	Rs026	Rs030	Rs031	
Região Sul																		
411530	Mariópolis/PR	Sim	Sim	Não	Sim	Não	Sim	2,00	2,0	0,0	Sim	5.340,00	Sim		Sim	Sim	Cidade: Chapecó - Estado de Santa Catarina	
411535	Maripá/PR	Sim	Sim	Sim	Sim	Não	Sim	2,00	1,0	1,0	Sim	6.022,56	Sim		Não	Não		
411545	Marquinho/PR	Sim	Sim	Sim	Sim	Não	Não	1,00	0,7	0,3	Sim	4.200,00	Sim		Não	Sim	EMPRESA CONTRATADA É DO MUNIC. DE DOIS VIZIN	
421060	Massaranduba/SC	Sim	Sim	Não	Sim	Não	Não	1,00	0,0		Sim	1.200,00	Não	0,00	Não	Sim	Brusque - SC	
411560	Matelândia/PR	Sim	Sim	Sim	Não	Não	Não	6,40	3,1	3,3	Sim	2,50	Sim		Sim	Sim	Medianeira	
431217	Mato Queimado/RS	Sim	Sim	Não	Não	Não	Não	1,50	1,5	0,0	Não				Não	Não		
421070	Matos Costa/SC	Sim	Sim	Sim	Sim	Não	Não	14.400,00	14.400,0	0,0	Sim	0,00	Sim		Não	Sim	MAFRA	
411575	Mauá da Serra/PR	Sim	Sim	Não	Sim	Sim	Não	0,80	0,8	0,0	Sim	2,20	Sim		Não	Não		
431220	Maximiliano de Almeida/RS	Sim	Sim	Não	Sim	Não	Não	1,00	1,0		Sim	2.400,00	Não		Não	Sim	linha são roque Dois Vizinhos PR.	
411580	Medianeira/PR	Sim	Sim	Sim	Sim	Não	Não	200,00	200,0	0,0	Sim	7.920,00	Sim		Não	Não		
411585	Mercedes/PR	Sim	Sim	Não	Sim	Não	Não	2,00	2,0	0,0	Sim	2.628,00	Sim		Não	Sim	Chapecó - Santa Catarina.	
411590	Mirador/PR	Sim	Sim								Sim	2.160,00	Sim			Não		
421085	Mirim Doce/SC	Sim	Sim	Não	Sim	Não	Sim	0,08	0,1	0,0	Sim	56.000,00	Sim		Não	Sim	Brusque/SC - GETAL	
431235	Montauri/RS	Sim	Sim	Sim	Sim	Não	Não	0,00	0,0	0,0	Sim	1.800,00	Não		Não	Sim	MARAU-RS (NOVA ERA INDÚSTRIA DE MINERALIZAÇ	
431238	Monte Belo do Sul/RS	Sim	Sim	Não	Sim	Não		7,00	7,0	0,0	Sim		Não			Sim	Caxias do Sul-RS, Gravataí-RS	
421110	Monte Castelo/SC	Sim	Sim	Não	Sim	Não	Não	1,00	1,0	0,0	Sim	200,00	Sim		Não	Sim	MAJOR VIEIRA - SC	
431240	Montenegro/RS	Sim	Sim	Sim	Sim	Sim	Não	34,56	34,6	0,0	Sim	962,00	Sim		Não	Sim	Cachoeirinha/RS	
411620	Morretes/PR	Sim	Sim	Sim	Sim		Não	0,20	0,2	0,0	Não					Sim	Município de Matinhos para empresa Transresíduos.	
431244	Morrinhos do Sul/RS	Sim	Sim	Não	Sim	Não	Não	3,00	3,0	0,0	Sim	1.050,00	Não	0,00	Não	Sim	PORTO ALEGRE	
431245	Morro Redondo/RS	Sim	Sim		Sim	Não	Não				Sim	4.200,00	Sim		Sim	Sim	Santa Maria -RS	
431250	Mostardas/RS	Sim	Sim	Não	Sim	Não	Não	5,00	5,0		Sim						Não	
431260	Muçum/RS	Sim	Não	Sim	Sim	Não		2,00							Sim	Não		
431265	Não-Me-Toque/RS	Sim	Sim	Sim	Sim	Não	Não	59,66	20,7	38,9	Sim	242,97	Sim		Sim	Sim	SANTO ÂNGELO/RS	
431267	Nicolau Vergueiro/RS	Sim	Sim	Não	Não	Não	Não	0,50	0,5	0,0	Sim				Não	Sim	Marau-RS	
431275	Nova Alvorada/RS	Sim	Sim	Não	Sim	Não	Não	8,00			Sim	3.840,00	Não	320,00	Não			
411660	Nova América da Colina/PR	Não																
431290	Nova Bassano/RS	Sim	Sim		Sim		Não		0,7		Sim	700,00	Sim		Sim			
431300	Nova Brésia/RS	Sim	Sim	Não	Sim	Não	Não				Sim	683,00	Sim		Sim	Não		
431301	Nova Candelária/RS	Sim	Sim	Não	Sim	Não	Não	4,80	4,8	0,0	Sim	42,64	Sim		Sim	Sim	Santo Ângelo / RS	
411695	Nova Esperança do Sudoeste/PR	Sim	Sim	Não	Sim	Não	Não				Sim		Sim		Não	Sim	Maravilha (Santa Catarina) e Curitiba .	
431303	Nova Esperança do Sul/RS	Sim	Sim		Sim		Sim	1,00	1,0	0,0	Sim	2.131,32	Sim		Não	Sim	Santa Maria - RS	
411690	Nova Esperança/PR	Sim	Sim	Sim	Sim	Não	Não	5,00	2,0	3,0	Sim	8.400,00	Sim		Sim	Sim	CHAPECÓ - SC	
411700	Nova Fátima/PR	Sim	Sim	Não	Sim	Sim	Não				Sim	510,00	Não	510,00	Não	Sim	Londrina	
431306	Nova Hartz/RS	Sim	Sim	Não	Sim	Não	Não				Sim	514,00	Sim		Sim	Não		
421145	Nova Itaberaba/SC																	
411705	Nova Laranjeiras/PR	Sim	Sim		Sim		Não				Sim	6.000,00	Não		Sim	Sim	Guarapuava - Parana	
411710	Nova Londrina/PR	Sim	Sim	Sim				2,34	1,4	0,9	Sim	2.333,33	Sim		Sim	Sim	Nova Esperança - Pr D'sort & D'sort	
411720	Nova Olímpia/PR	Sim	Sim	Sim				26,00	11,0	15,0	Sim	500,00	Sim		Não	Sim	Cianorte	
431308	Nova Pádua/RS	Sim	Sim	Não				1,00	1,0	0,0	Sim	2.000,00	Não		Não	Sim	Caxias do Sul, RS.	

TABELA Rs01 - INFORMAÇÕES SOBRE COLETA DE RESÍDUOS SÓLIDOS DE SERVIÇOS DE SAÚDE

ANO DE
REFERÊNCIA
2009

Município		Execução de coleta dif. de RSS			Veículos utilizados		Ocorr. de cobrança pela coleta diferenciada	Quant. de RSS coletados			Coleta de RSS em unidades públicas de saúde terceirizada			Trat. de RSS Terceirizado	Prefeitura controla executores	Remessa de RSS para outros municípios		
		Existe	Prefeitura ou contratada	Gerador ou contratada	Exclusivo	Da coleta domiciliar em viagem exclusiva		Total	Prefeitura ou contratados	Geradores ou contratados	Ocor- rência	Valor contratual	Inclui tratamento RSS			Valor contratual	Ocor- rência	Municípios
Código	Nome/UF	Rs020	Rs021	Rs003	Rs038	Rs036	Rs004	Rs044	Rs028	Rs008	Rs040	Rs041	Rs042	Rs043	Rs026	Rs030	Rs031	
Região Sul																		
431310 Nova Palma/RS		Sim	Sim	Não	Sim	Sim	Sim	5,00	5,0	0,0	Sim	232,50	Sim		Sim	Sim	Santa Maria, RS	
431320 Nova Petrópolis/RS		Sim	Sim	Não	Não	Sim	Não	18,00	18,0	0,0	Sim	202,95	Sim		Não	Sim	Minas do Leão	
411725 Nova Prata do Iguaçu/PR		Sim	Sim		Sim		Não	2,16	2,2	0,0	Sim	450,00	Não		Não	Sim	DOIS VIZINHOS - PR	
431335 Nova Roma do Sul/RS		Sim	Sim	Não	Sim	Não	Sim	5,00	5,0	0,0	Sim	559,00	Sim		Não	Sim	Caxias do Sul-RS -empresa SERASA	
411721 Nova Santa Bárbara/PR		Sim	Sim	Não	Sim	Não	Não	0,60	0,6	0,0	Sim	600,00	Não	0,00	Não	Não		
431337 Nova Santa Rita/RS		Sim	Sim	Sim	Sim		Não	3,40	2,4	1,0	Sim	1.728,00	Sim		Sim	Sim	Cachoeirinha-RS	
421150 Nova Trento/SC		Sim	Sim		Sim						Sim	800,00	Sim		Não	Sim	Brusque-SC	
431340 Novo Hamburgo/RS		Sim	Sim	Sim	Sim			1.650,00	1.650,0	0,0	Sim	236,14	Sim		Sim	Sim	São Leopoldo	
421165 Novo Horizonte/SC		Sim	Sim	Não	Sim	Não	Não	1,00	1,0		Sim	4.174,08	Sim		Não	Sim	ATERRO SANITÁRIO DE PROPRIEDADE DA EMPRESA	
411729 Novo Itacolomi/PR		Sim	Sim	Não	Sim	Não	Não	1,00	1,0	0,0	Sim	4.200,00	Não	0,00	Sim	Sim	Para o município de Jardim Alegre.	
431344 Novo Tiradentes/RS		Sim	Sim	Sim	Sim	Sim	Não	2,50	2,5	0,0	Sim				Não	Sim	Rodeio Bonito/RS	
421170 Orleans/SC		Sim	Não	Sim	Sim	Sim		4,00		4,0					Não	Sim	CIESURES - NO MUNICÍPIO DE URUSSANGA / SC.	
431350 Osório/RS		Sim	Não	Sim	Sim	Não		62,40	0,0	62,4					Não	Não		
411740 Ourizona/PR		Sim	Sim	Sim	Sim	Não			0,9		Sim	4.330,00	Sim		Não	Sim	município de Nova Esperança	
431360 Paim Filho/RS		Sim	Sim	Não	Sim	Não	Sim	5,00	5,0	0,0	Sim	720,00	Não	0,00	Não	Sim	Viaduto - RS, onde a empresa coletora esta inst.	
421200 Palma Sola/SC		Sim	Sim	Não	Sim	Não	Não	0,00	6,0		Sim	1.256,00	Sim		Não	Sim	Anchieta - SC (Tucano Obras e Serviços LTDA)	
431370 Palmeira das Missões/RS		Sim	Sim		Sim	Sim	Não				Sim	33.560,28	Sim		Não	Sim	Santo Ângelo - RS	
411790 Palotina/PR		Sim	Sim	Sim	Sim	Não	Não			8,0	Sim	42.000,00	Sim		Sim	Sim	Dois Vizinhos - Paraná	
431395 Pantano Grande/RS		Sim	Sim	Não					1,6		Sim	1.650,00	Sim		Não	Sim	Santa Cruz do Sul	
421220 Papanduva/SC		Sim	Não	Sim	Sim	Não									Sim	Sim	Consorcio Bem ti vi, Major vieira SC	
411820 Paranaguá/PR		Sim	Sim	Sim	Sim	Não	Não	1.361,00	1.361,0	0,0	Sim	4,15	Sim		Não	Sim	São Paulo - SP	
411840 Paranaíva/PR		Sim	Sim	Sim	Sim	Não		19,90	7,4	12,5	Sim	1.500,00	Sim		Não	Sim	Sarandi, Maringá, Cianorte, Umuarama e Chapecó.	
431403 Pareci Novo/RS		Sim	Sim	Não	Sim	Não	Não	2.400,00	2.400,0	0,0	Sim	5.567,67	Sim		Não	Sim	SAPUCAIA DO SUL	
431405 Parobé/RS		Sim	Não	Sim	Sim	Não		57,00	0,0	57,0					Sim	Sim	Cachoeirinha - RS	
431406 Passa Sete/RS		Sim	Sim	Não	Sim	Não	Não				Sim		Sim		Sim	Sim	Cachoeirinha -RS: Ambientuus Tecnologia Ambiental	
431410 Passo Fundo/RS		Sim	Sim	Sim	Não	Não	Não	0,50	0,5	0,0	Sim	50,00	Não		Não	Sim	Santo Ângelo e Chapecó	
411860 Paula Freitas/PR		Sim	Sim	Não	Não	Não	Não	0,24	0,2	0,0	Sim	0,00	Não	0,00	Não	Sim	União da Vitória - PR	
431415 Paverama/RS		Sim	Sim		Sim	Não	Não	1,80	1,8	0,0	Sim	306,90	Não	0,00	Não	Sim	Gravataí/RS - Central de Resíduos PRO Ambiente	
431417 Pedras Altas/RS		Sim	Sim	Não					1,0		Sim	2.347,80	Não		Não	Sim	Município de Santa Maria/RS	
431420 Pedro Osório/RS		Sim	Sim		Sim			1.228,87	511,8	717,1					Sim	Sim	São encaminhados p/ o município de Santa Maria RS	
431430 Pejuçara/RS		Sim	Sim	Sim	Sim	Não	Não	5,00	5,0	0,0	Sim	1.000,00	Sim		Sim	Sim	PALMEIRA DAS MISSÕES - RS	
431440 Pelotas/RS		Sim	Sim	Sim	Sim	Não	Não	280,00	82,0	198,0	Sim	1.850,00	Sim		Sim	Não		
421250 Penha/SC		Sim	Sim	Sim	Sim	Não	Não				Sim				Não	Sim	Brusque/SC	
421260 Peritiba/SC		Sim	Sim	Não	Sim	Não	Sim	1,00	1,0	0,0	Sim	2.760,00	Sim		Não	Sim	DOIS VIZINHOS - PR	
411885 Perobal/PR		Sim	Sim	Sim	Sim	Não	Não	1,18	1,0	0,2	Sim	960,00	Não	0,00	Não	Não		
411890 Pérola/PR																		
421270 Petrolândia/SC		Sim	Sim		Sim	Não	Não	0,24	0,2	0,0	Sim	16.300,00	Sim		Não	Sim	Blumenau -SC	
421280 Piçarras/SC		Sim	Sim	Não	Sim	Não	Não	4,50	4,5	0,0	Sim	43.000,00	Sim		Não	Sim	Brusque - SC	
411910 Piên/PR		Sim	Sim	Não	Não	Sim	Sim	1,60	1,6	0,0	Sim	1.115,51	Sim		Sim	Sim	Chapecó - Santa Catarina.	

TABELA Rs01 - INFORMAÇÕES SOBRE COLETA DE RESÍDUOS SÓLIDOS DE SERVIÇOS DE SAÚDE

ANO DE
REFERÊNCIA
2009

Município		Execução de coleta dif. de RSS			Veículos utilizados		Ocorr. de cobrança pela coleta diferenciada	Quant. de RSS coletados			Coleta de RSS em unidades públicas de saúde terceirizada			Trat. de RSS Terceirizado	Prefeitura controla executores	Remessa de RSS para outros municípios	
		Existe	Prefeitura ou contratada	Gerador ou contratada	Exclusivo	Da coleta domiciliar em viagem exclusiva		Total	Prefeitura ou contratados	Geradores ou contratados	Ocor- rência	Valor contratual R\$/t	Inclui tratamento RSS			Valor contratual R\$/t	Ocor- rência
														t			
Código	Nome/UF	Rs020	Rs021	Rs003	Rs038	Rs036	Rs004	Rs044	Rs028	Rs008	Rs040	Rs041	Rs042	Rs043	Rs026	Rs030	Rs031
411915	Pinhais/PR	Sim	Sim	Sim	Sim	Não	Não	10,21	10,2	0,0	Sim	4.950,00	Sim		Sim	Sim	São José dos Pinhais - PR - AMBSERV
431446	Pinhal da Serra/RS	Não															
431447	Pinhal Grande/RS	Sim	Sim	Não	Sim	Não	Não	6,00	6,0	0,0	Sim	2.400,00	Sim		Não	Sim	Santa Maria - RS
431445	Pinhal/RS	Sim	Sim		Sim			1,00	1,0	0,0	Sim	268,33	Sim		Sim	Sim	CLS-Serviços Coleta Seletiva Ltda/Pal. Missões RS
411920	Pinhalão/PR	Sim	Sim	Não	Sim	Não		1,00	1,0	0,0	Sim	1.500,00	Sim		Sim	Sim	Siqueira Campos, Paraná
411930	Pinhão/PR	Sim	Sim	Não	Sim				4,8		Sim	2.700,00	Sim		Não	Sim	CHAPECÓ - SC - SERVIOESTE SOLUÇÕES AMBIENTA
431449	Pinheirinho do Vale/RS	Sim	Não	Sim	Sim	Não		1,00			Sim	2.400,00	Não	200,00			
421300	Pinheiro Preto/SC	Sim	Sim	Não	Sim	Não	Sim	2,00	2,0	0,0	Sim	160,00	Sim		Não	Sim	Chapecó- S/C
411940	Pirai do Sul/PR	Sim	Sim	Sim	Sim	Sim	Sim	11,00			Sim	0,00	Sim		Sim	Sim	Siqueira Campos - PR -
431455	Pirapó/RS	Sim	Sim	Não	Sim	Não	Não	4,12	4,1	0,0	Sim	5.336,76	Sim		Sim	Sim	Passo Fundo - RS
421310	Piratuba/SC	Sim	Sim		Sim			0,00	0,0	0,0	Sim	3.600,00	Não		Não	Sim	Dois Vizinhos - PR
411960	Pitanga/PR	Sim	Sim	Sim	Sim				3,4		Sim	1.800,00	Não		Sim		
421315	Planalto Alegre/SC	Sim	Sim	Não	Não	Não	Não	2,00	2,0	0,0	Sim	4.056,00	Sim			Sim	CHAPECÓ - SC
431475	Poço das Antas/RS	Sim	Sim	Não	Não	Sim	Não	2,00	2,0	0,0	Não				Não	Sim	Minas do Leão/RS
411990	Ponta Grossa/PR	Sim	Sim	Sim	Sim	Não	Sim				Sim	1,80	Sim		Não	Não	
411995	Pontal do Paraná/PR	Sim	Sim	Sim	Sim	Não	Não	4,80	4,8	0,0	Sim	150.000,00	Sim		Sim	Não	
421330	Ponte Alta/SC	Sim	Sim	Sim	Sim	Sim	Não	20,00	10,0	10,0	Sim	0,00	Não	0,00	Não	Não	
431478	Ponte Preta/RS	Sim	Sim	Não	Sim	Não	Não				Sim	419,20	Sim		Não	Não	
421340	Ponte Serrada/SC	Sim	Não	Sim	Sim	Não									Não	Sim	IPUMIRIM/SC
412000	Porecatu/PR	Sim	Sim	Não	Sim	Não	Não	8,40	8,4	0,0	Sim	6.000,00	Sim		Sim	Sim	Cambé.
431490	Porto Alegre/RS	Sim	Não	Sim	Não	Não									Sim	Sim	Sapucaia do Sul ABORGAMA
421350	Porto Belo/SC	Sim	Sim	Não	Sim	Não	Sim				Sim	8.220,00	Sim		Sim	Sim	Biguaçu - SC - Empresa Proactiva
431500	Porto Lucena/RS	Sim	Sim		Sim						Sim	1.800,00	Sim		Não	Sim	Passo Fundo
431505	Porto Mauá/RS	Sim	Sim	Não	Sim	Não	Não	1,00	1,0	0,0	Sim	3.060,00	Sim	0,00	Não	Sim	Passo Fundo/RS
412030	Porto Vitória/PR	Sim	Sim	Sim	Não	Não	Não				Sim	2.310,78	Sim		Não	Sim	DOIS VIZINHOS
431510	Porto Xavier/RS	Sim	Sim	Não													
431513	Pouso Novo/RS	Sim	Sim	Não	Sim	Não	Não				Sim		Não		Não	Não	
421370	Pouso Redondo/SC	Sim	Sim	Sim	Sim	Sim	Não	926,00	926,0	0,0	Sim	33,00	Não	0,00	Sim	Sim	Texto abaixo
421380	Praia Grande/SC	Sim	Sim	Sim	Sim		Não	5,00	3,0	2,0	Sim	120,00	Sim		Não	Sim	autoclave aterro santech.
412035	Pranchita/PR	Sim	Sim	Sim	Sim	Não	Não	0,00	0,0	0,0	Sim	682,00	Sim		Sim	Sim	DOIS VIZINHOS - PR - SPIELMANN & SPIELMANN LTD
421390	Presidente Castello Branco/SC	Sim	Sim		Sim		Não				Sim	200,00	Sim		Não		
421400	Presidente Getúlio/SC	Sim	Sim	Não	Sim	Sim	Não	1,50	1,5	0,0	Sim	3.581,97	Sim		Sim	Sim	Blumenau - SC -
431514	Presidente Lucena/RS	Sim	Sim	Sim	Sim	Não	Não	5,00	5,0	0,0	Sim	2.400,00	Sim		Não	Não	
412050	Primeiro de Maio/PR	Sim	Sim	Não	Sim	Não	Não	0,10	0,1	0,0	Sim	450,00	Sim		Não	Não	
421415	Princesa/SC	Sim	Sim		Sim		Não	3,00	3,0	0,0	Sim	1.584,00	Não	1.056,00	Não	Sim	Anchieta - SC.
431530	Quaraí/RS	Não															
412065	Quarto Centenário/PR	Sim	Sim	Sim	Sim	Não	Não	0,38	0,4	0,0	Sim	5.914,28	Sim			Sim	Umuarama
412070	Quatiguá/PR	Sim	Sim	Não	Sim	Não	Não	12,00	12,0	0,0	Sim	540,00	Sim		Não	Sim	Siqueira Campos - PR, cidade da empresa contratada
412080	Quatro Barras/PR	Sim	Sim	Sim	Sim	Sim	Não	0,60	0,6	0,0	Sim	786,00	Sim		Sim	Sim	CAVO SERVIÇO E MEIO AMBIENTE S.A

TABELA Rs01 - INFORMAÇÕES SOBRE COLETA DE RESÍDUOS SÓLIDOS DE SERVIÇOS DE SAÚDE

ANO DE
REFERÊNCIA
2009

Município		Execução de coleta dif. de RSS			Veículos utilizados		Ocorr. de cobrança pela coleta diferenciada	Quant. de RSS coletados			Coleta de RSS em unidades públicas de saúde terceirizada			Trat. de RSS Terceirizado	Prefeitura controla executores	Remessa de RSS para outros municípios	
		Existe	Prefeitura ou contratada	Gerador ou contratada	Exclusivo	Da coleta domiciliar em viagem exclusiva		Total	Prefeitura ou contratados	Geradores ou contratados	Ocor- rência	Valor contratual	Inclui tratamento RSS	Valor contratual		Ocor- rência	Municípios
Código	Nome/UF	Rs020	Rs021	Rs003	Rs038	Rs036	Rs004	Rs044	Rs028	Rs008	Rs040	Rs041	Rs042	Rs043	Rs026	Rs030	Rs031
Região Sul																	
412085	Quatro Pontes/PR	Sim	Sim	Sim	Sim	Não	Não	5,40	2,4	3,0	Sim	1.600,00	Sim		Sim	Sim	Maringá - PR
412090	Quedas do Iguaçu/PR	Sim	Sim	Sim	Sim	Não	Não	10,10	4,1	6,0	Sim	2.427,00	Sim			Sim	Dois Vizinhos - Paraná
431532	Quevedos/RS	Sim	Sim		Sim			4,20	4,2	0,0	Sim	854,28	Sim		Sim	Sim	SANTA MARIA- RS
412120	Quitandinha/PR	Sim	Sim	Não	Não	Não	Não	1,00	1,0	0,0	Sim	4.344,00	Sim		Sim	Não	
412140	Realeza/PR	Sim	Sim	Sim				42,00	12,0	30,0	Sim	200,00	Sim		Sim	Não	
412150	Rebouças/PR	Sim	Sim	Sim	Não	Não	Não	4,20	1,2	3,0	Sim	3.000,00	Não	0,00	Não	Não	
431545	Relvado/RS	Sim	Sim	Não	Sim	Sim	Não	4,80	4,8	0,0	Sim	700,00	Sim		Não	Sim	CACHOERINHA;RS
412175	Reserva do Iguaçu/PR	Sim	Sim	Sim	Sim	Não	Não	600,00	360,0	240,0	Sim	6.000,00	Não		Sim	Sim	Dois Vizinhos
412170	Reserva/PR	Sim	Sim	Sim	Sim						Sim						
412180	Ribeirão Claro/PR	Sim	Sim	Não	Sim	Não	Não	2,40	2,4	0,0	Sim	5.500,00	Não	0,00	Não	Sim	Siqueira Campos- PR
412210	Rio Bom/PR	Sim	Sim	Não	Sim	Não	Não	1,00	1,0	0,0	Sim	3.600,00	Sim			Sim	- Município de Jardim Alegre
421460	Rio do Oeste/SC	Sim	Sim	Sim	Sim	Sim	Sim	0,30	0,3	0,0	Sim	4.632,00	Sim		Sim	Sim	BLUMENAU-SC
421480	Rio do Sul/SC	Sim	Não	Sim	Sim	Não		0,00	0,0	0,0					Sim	Sim	Brusque/SC
421470	Rio dos Cedros/SC	Sim	Não	Sim	Sim	Sim									Sim	Sim	Brusque/SC e Blumenau/SC
421490	Rio Fortuna/SC	Sim	Sim	Não	Sim	Sim		4,00	4,0	0,0	Sim	478,31	Sim		Não	Sim	Taquaraçu - Laguna/ SC.
431560	Rio Grande/RS	Sim	Sim	Sim	Sim	Não	Não	260,28	260,3	0,0	Sim	690,00	Não	2.740,00	Sim	Sim	Unid. Aborgama do Brasil Ltda, Sapucaia do Sul/RS.
412230	Rio Negro/PR	Sim	Sim	Sim	Sim	Não	Não		21.600,0		Sim	0,76	Sim		Não	Sim	Chapecó-SC
431570	Rio Pardo/RS	Sim	Sim		Sim				12,0		Sim	332,00	Sim		Não	Sim	Santa Cruz do Sul
421505	Rio Rufino/SC	Sim	Sim	Não	Não	Não	Não	0,00	1,0		Sim	1.480,00	Sim		Não	Sim	Laguna/SC
431600	Rolante/RS	Sim	Sim	Sim	Não	Não	Não				Sim		Sim		Não	Sim	Cachoeirinha/RS
421520	Romelândia/SC	Sim	Sim	Não	Sim	Não	Não	2,50	2,5	0,0	Sim		Sim		Não	Sim	Anchieta - SC
412250	Roncador/PR	Sim	Sim		Sim	Não	Não	1,10	1,1	0,0	Sim	550,00	Sim		Não	Sim	Maringá - Pr para empresa Centro Norte
431620	Rondinha/RS	Sim	Sim	Não	Não	Não	Não	6,00	6,0	0,0	Sim	1.956,79	Sim		Não	Sim	SANTA MARIA
412260	Rondon/PR	Sim	Sim		Não	Não	Não	25,00	25,0	0,0	Sim	4.320,00	Sim		Não	Sim	destinal final - curitiba, enviado pela Bio-Access
412270	Sabáudia/PR	Sim	Sim		Sim			10,50	10,5	0,0	Sim	0,50	Sim		Não	Não	
431643	Saldanha Marinho/RS	Não															
412290	Salto do Itararé/PR	Sim	Sim		Sim	Sim	Não				Sim	0,00	Sim		Não	Não	
431645	Salto do Jacuí/RS	Sim	Não	Sim	Não	Não		0,00	0,0	0,0	Sim	0,00	Não	0,00	Não	Sim	Espumoso
412300	Salto do Lontra/PR	Sim	Sim	Sim	Sim	Não	Não	5,20	2,7	2,5	Sim	600,00	Sim		Sim	Sim	Dois vizinhos - PR, Spielmann & Spielmann LTDA
421540	Salto Veloso/SC	Sim	Sim	Sim	Sim	Sim	Não	609,00	437,0	172,0	Sim	3.960,00	Sim		Sim	Sim	Dois Vizinhos - PR
431650	Salvador do Sul/RS	Sim	Sim	Não	Sim	Não	Não	20,00	20,0	0,0	Sim	4.560,00	Sim		Não	Sim	CACHOERINHA
421545	Sangão/SC	Sim	Sim	Sim	Sim	Sim	Sim		1.355,0		Sim	200,00	Não	2,50	Não	Sim	CAPIVARI DE BAIXO
431670	Santa Bárbara do Sul/RS	Sim		Sim													
412320	Santa Cecília do Pavão/PR	Sim	Sim	Não	Sim	Sim	Não	0,86	0,9	0,0	Sim	3.960,00	Não	3.960,00	Sim	Sim	Siqueira Campos
412330	Santa Cruz de Monte Castelo/PR	Sim	Sim	Não	Sim	Não	Não	0,80	0,8	0,0	Sim	1.580,48	Sim		Sim	Não	
431680	Santa Cruz do Sul/RS	Sim	Sim	Não	Sim	Não	Sim	18,31	18,3	0,0	Sim	2.730,27	Não	3.059,64	Sim	Sim	SAPUCAIA DO SUL NA UNIDADE DA ABORGAMA DO
412340	Santa Fé/PR							1,00									
412350	Santa Helena/PR	Sim		Sim	Não	Não									Sim		
421555	Santa Helena/SC	Sim	Sim	Não	Sim	Não	Não		1,0		Sim	28.800,00	Sim		Não	Sim	Iporã do Oeste - SC, na Unid. Da Tran. Serni Ltda

TABELA Rs01 - INFORMAÇÕES SOBRE COLETA DE RESÍDUOS SÓLIDOS DE SERVIÇOS DE SAÚDE

ANO DE
REFERÊNCIA
2009

Município		Execução de coleta dif. de RSS			Veículos utilizados		Ocorr. de cobrança pela coleta diferenciada	Quant. de RSS coletados			Coleta de RSS em unidades públicas de saúde terceirizada			Trat. de RSS Terceirizado	Prefeitura controla executores	Remessa de RSS para outros municípios	
		Existe	Prefeitura ou contratada	Gerador ou contratada	Exclusivo	Da coleta domiciliar em viagem exclusiva		Total	Prefeitura ou contratados	Geradores ou contratados	Ocor- rência	Valor contratual	Inclui tratamento RSS	Valor contratual		Ocor- rência	Municípios
Código	Nome/UF	Rs020	Rs021	Rs003	Rs038	Rs036	Rs004	Rs044	Rs028	Rs008	Rs040	Rs041	Rs042	Rs043	Rs026	Rs030	Rs031
Região Sul																	
412370	Santa Isabel do Ivaí/PR	Sim	Sim		Sim	Sim	Não	1,00			Sim	1.500,00	Sim		Não	Sim	MARINGÁ ESTADO DO PARANÁ
412382	Santa Lúcia/PR	Sim	Sim	Não	Sim	Não	Não	0,74	0,7	0,0	Sim	3.669,00	Sim		Não	Não	
431690	Santa Maria/RS	Sim	Sim	Sim	Sim	Sim	Sim	21.714,00	21.666,0	48,0	Sim	0,58	Sim		Não	Não	
412395	Santa Mônica/PR	Sim	Sim		Sim				2,0		Sim	2.800,00	Não		Não	Sim	Nova Esperança - Pr
421560	Santa Rosa de Lima/SC	Sim	Sim	Não	Sim	Não	Não	1,50	1,5	0,0	Sim	50,00	Não			Sim	SÃO JOSE FLORIANOPOLIS
421565	Santa Rosa do Sul/SC	Sim	Sim	Sim	Sim	Não	Não	1,00	1,0	0,0	Sim	4.300,00	Sim		Não	Sim	Ararangua
431720	Santa Rosa/RS	Não															
431725	Santa Tereza/RS	Sim	Sim	Não	Sim	Não	Não	3.000,00	3.000,0	0,0	Sim		Sim		Sim	Não	
412405	Santa Terezinha de Itaipu/PR	Sim	Sim	Não	Sim	Sim	Não	8,00	8,0	0,0	Sim	1.000,00	Sim		Não	Não	
421567	Santa Terezinha/SC	Sim	Sim	Sim	Sim	Sim	Não	0,36	0,4	0,0	Sim	5.844,00	Não		Não	Sim	Brusque.
431700	Santana da Boa Vista/RS	Sim		Sim						3,8					Não	Não	
431710	Santana do Livramento/RS	Sim	Sim	Sim	Sim	Não	Não	21,00	3,0	18,0	Sim	0,47	Sim		Sim	Sim	Santa Maria RS
421569	Santiago do Sul/SC																
431750	Santo Ângelo/RS	Sim	Sim	Sim	Sim	Não	Não	100,80	19,2	81,6	Sim	7.398,00	Sim		Sim	Não	
431760	Santo Antônio da Patrulha/RS	Sim	Sim	Sim	Sim	Não		12,00	12,0	0,0	Sim	6.108,00	Sim		Sim	Sim	Cachoeirinha/RS
412410	Santo Antônio da Platina/PR	Sim	Sim	Sim	Sim	Não					Sim	8.730,00	Não		Não	Sim	SIQUEIRA CAMPOS - PR - MEDC TEC AMBIENTAL
431770	Santo Antônio das Missões/RS	Sim	Sim	Não	Sim	Não	Não		0,5		Sim	7.938,00			Sim	Sim	Santo Ângelo (RS)
431755	Santo Antônio do Palma/RS	Sim	Sim	Não	Sim			4,80	4,8	0,0	Sim	100,00	Não		Não	Sim	Caxias do Sul
412430	Santo Antônio do Paraíso/PR	Sim	Sim	Sim	Sim	Não	Não	2,00	2,0	0,0	Sim	705,00	Não	705,00	Não	Não	
431775	Santo Antônio do Planalto/RS	Sim	Sim	Sim	Não	Não	Não	6,50	6,0	0,5	Sim	600,00	Sim		Sim	Sim	Dois Vizinhos no Paraná
431780	Santo Augusto/RS	Sim	Não	Sim	Sim	Não		10,00		10,0					Não	Sim	Santo Angelo
431795	Santo Expedito do Sul/RS	Sim	Sim		Sim			7,00			Sim	4.679,50	Sim		Não	Sim	CHAPECÓ
412450	Santo Inácio/PR	Sim	Sim		Sim				0,3		Sim	1.384,10	Sim		Não	Sim	Maringá - PR
421580	São Bento do Sul/SC	Sim	Sim	Sim	Sim	Não	Não	5,13	5,1	0,0	Sim	3.500,00	Sim		Sim	Sim	CHAPECÓ - SC
421575	São Bernardino/SC	Sim	Sim	Não	Sim	Não	Sim	0,50	0,5	0,0	Não				Sim	Sim	Anchieta - SC, Aterro sanitario - UNIDADE 2
421590	São Bonifácio/SC	Sim	Sim		Sim	Não	Não	1,60	1,6	0,0	Sim	4.371,00	Não		Não	Sim	Laguna - Empresa Iouber Ltda
431800	São Borja/RS	Sim	Sim	Sim	Sim	Sim	Não	3,00	2,0	1,0	Sim	0,80	Sim		Não	Sim	MARAU/RS
421600	São Carlos/SC	Sim	Sim	Sim	Sim	Não	Não				Sim		Sim		Sim	Sim	XANXERE SC
431810	São Francisco de Assis/RS	Sim	Sim		Sim			17,40	17,4	0,0	Sim	16.320,00	Sim		Sim	Sim	Viamão/RS
421620	São Francisco do Sul/SC	Sim	Sim	Sim	Sim	Sim	Não	11,00	11,0	0,0	Sim	356,60	Sim		Sim	Sim	Brusque - Sc
431830	São Gabriel/RS	Sim	Sim	Sim	Sim	Não	Não				Sim		Sim		Sim	Sim	Santa Maria Unidade de tratamento p/ autoclavagem
421630	São João Batista/SC	Sim	Sim	Sim	Não	Não	Não				Sim	14.490,00	Sim		Não	Sim	Brusque/SC.
421635	São João do Itaperiú/SC	Sim	Sim		Sim				0,1		Sim	9.000,00	Não		Não	Sim	Brusque
421625	São João do Oeste/SC	Sim	Sim	Não	Sim	Não	Não	7,00	7,0		Sim	771,43	Sim		Não	Sim	Iporã do Oeste, SC
421640	São João do Sul/SC	Sim	Sim	Não	Sim	Não	Não	0,20	0,2	0,0	Sim	6.600,00	Não	0,00	Não	Sim	Araranguá - SC
412510	São João do Triunfo/PR	Sim	Sim	Não	Sim	Não	Sim	1,50	1,5	0,0	Sim	2.500,00	Não	2.500,00	Sim	Sim	CURITIBA
412535	São Jorge do Patrocínio/PR	Sim	Sim	Não	Sim	Não	Não	4,50	4,5	0,0	Sim	6.120,00	Não	0,00	Não	Não	
412520	São Jorge d'Oeste/PR	Sim	Sim	Sim	Sim	Não	Não	1,20	0,5	0,7	Sim	4.050,00	Não	5.400,00	Não	Sim	Dois Vizinhos, Paraná
412545	São José das Palmeiras/PR	Sim	Sim	Sim	Sim	Não	Não				Sim	2.700,00	Sim		Não	Sim	Chapeco - RS

TABELA Rs01 - INFORMAÇÕES SOBRE COLETA DE RESÍDUOS SÓLIDOS DE SERVIÇOS DE SAÚDE

ANO DE
REFERÊNCIA
2009

Município		Execução de coleta dif. de RSS			Veículos utilizados		Ocorr. de cobrança pela coleta diferenciada	Quant. de RSS coletados			Coleta de RSS em unidades públicas de saúde terceirizada			Trat. de RSS Terceirizado	Prefeitura controla executores	Remessa de RSS para outros municípios		
		Existe	Prefeitura ou contratada	Gerador ou contratada	Exclusivo	Da coleta domiciliar em viagem exclusiva		Total	Prefeitura ou contratados	Geradores ou contratados	Ocor- rência	Valor contratual	Inclui tratamento RSS			Valor contratual	Ocor- rência	Municípios
Código	Nome/UF	Rs020	Rs021	Rs003	Rs038	Rs036	Rs004	Rs044	Rs028	Rs008	Rs040	Rs041	Rs042	Rs043	Rs026	Rs030	Rs031	
Região Sul																		
421670	São José do Cedro/SC	Sim	Sim	Não	Sim	Não	Sim				Sim	6.000,00	Sim		Não	Sim	Maravilha, SC.	
431846	São José do Herval/RS	Sim	Sim	Sim	Não	Não	Não	0,72	0,7	0,0	Sim	9.000,00	Sim		Não	Sim	Marau - Rio Grande do Sul	
431848	São José do Hortêncio/RS	Sim	Sim	Não	Sim	Não	Não	2,00	2,0	0,0	Sim	1.628,00	Sim		Não	Sim	Gravataí - RS Pro-Ambiente Industrias Ltda	
431849	São José do Inhacorá/RS	Sim	Não	Sim	Sim	Não		3,00	0,0	3,0					Sim	Sim	Passo Fundo - RS	
431850	São José do Norte/RS	Sim	Sim	Sim				3,60	3,6	0,0	Sim	61.387,44	Não		Não	Não		
431860	São José do Ouro/RS	Sim	Sim		Sim	Não					Sim	512,50	Sim		Não	Não		
431861	São José do Sul/RS	Sim	Sim		Sim	Sim	Não	2,40	2,4	0,0	Sim	2.635,64	Não	216,17	Sim	Sim	Gravataí - Rs - Telemonte Transporte Coleta Ltda	
431862	São José dos Ausentes/RS	Sim	Sim		Sim	Não	Não				Sim	360,00	Sim		Sim	Sim	Caxias do Sul	
412550	São José dos Pinhais/PR	Sim	Sim	Sim	Sim	Sim	Não		5,3		Sim	3.900,00	Sim		Sim	Não		
421660	São José/SC	Sim	Sim	Sim	Sim		Não	0,60	0,6	0,0	Sim	94,60	Não		Sim	Sim	Biguaçu - SC	
431870	São Leopoldo/RS	Sim	Sim	Sim	Sim	Não	Sim	129,64	117,9	11,7	Sim	2,78	Sim		Sim	Não		
431880	São Lourenço do Sul/RS	Sim	Não	Sim	Sim	Não									Não	Sim	Santa Maria/RS Pela empresa PRT	
412555	São Manoel do Paraná/PR	Sim	Sim		Sim	Sim	Não				Sim	250,00	Sim		Sim	Sim	cianorte, Pr, rizzato transportes ltida.	
431900	São Marcos/RS	Não						44,00										
421710	São Martinho/SC	Sim	Sim	Não	Sim	Não	Sim	11,00	11,0	0,0	Sim	0,00	Não	275,00	Sim	Sim	Laguna - SC	
412560	São Mateus do Sul/PR	Sim	Sim	Não	Sim	Não	Não	10,20	10,2	0,0	Sim	17,58	Sim		Sim	Sim	Curitiba - Pr	
431915	São Miguel das Missões/RS	Sim	Sim	Sim	Sim	Não	Não				Sim	402,07	Sim		Não	Sim	Santo Angelo	
412570	São Miguel do Iguaçu/PR	Sim	Não	Sim	Sim	Não					Sim	790,90	Sim		Não	Sim	DOIS VIZINHOS - PR	
421720	São Miguel do Oeste/SC	Sim	Sim	Sim	Sim	Não	Não	49,00	7,0	42,0	Sim	3.000,00	Sim		Sim	Sim	Anchieta	
431920	São Nicolau/RS	Sim	Sim		Sim	Não	Sim				Sim	3.600,00	Não		Não	Sim	SANTA ROSA/RS	
431930	São Paulo das Missões/RS	Sim	Sim	Sim	Sim	Não	Não	7,20	7,2	0,0	Sim	749,70	Sim		Sim	Sim	Inceneração, Via Norte Santo Ângelo	
421725	São Pedro de Alcântara/SC	Sim		Sim	Sim	Sim									Não			
431940	São Pedro do Sul/RS	Sim	Sim	Não	Sim	Não	Sim				Sim							
431950	São Sebastião do Cai/RS	Sim	Sim	Sim	Sim	Não	Não	16,80	16,8	0,0	Sim	392,00	Sim		Sim	Sim	Montenegro - RS	
431960	São Sepé/RS	Sim	Sim	Não	Sim	Não	Sim	90,00	90,0	0,0	Sim	12.000,00	Sim		Não	Sim	SANTA MARIA - RS ; RTM	
412610	São Tomé/PR	Sim	Sim	Não	Sim	Não	Não	1,00	1,0	0,0	Sim	4.000,00	Sim		Não	Sim	CURITIBA-PR	
431971	São Valentim do Sul/RS	Sim	Sim		Sim	Não	Não	3,00			Sim	2.100,00	Não	175,00	Sim	Sim	Caxias do Sul para destinação final na empresa	
412620	Sapopema/PR	Sim	Sim	Não	Sim	Sim	Não	0,50	0,5	0,0	Sim	8.800,00	Sim		Sim	Sim	SIQUEIRA CAMPOS - PR	
412627	Saudade do Iguaçu/PR	Sim	Sim	Sim	Sim	Não	Sim	0,90	0,0	0,9	Sim	4.666,00				Sim	Dois Vizinhos - PR.	
421740	Schroeder/SC	Sim	Sim	Sim	Sim	Não	Sim	20,00	20,0	0,0	Sim	1.232,10	Sim		Sim	Sim	Chapecó/SC	
432023	Sede Nova/RS	Sim	Sim	Sim	Não	Não	Não				Sim	215,50	Não		Não	Sim	Santa Maia/ RS	
432026	Segredo/RS	Sim	Sim	Não	Sim	Não	Não				Sim				Não	Não		
432030	Selbach/RS	Sim	Sim	Sim	Sim	Sim	Não	4,40	2,4	2,0	Sim	363,80	Não	0,00	Não	Sim	Passo Fundo	
412630	Sengés/PR	Sim	Sim	Sim	Não	Não	Não	12,00	12,0	0,0	Sim	953,70	Sim		Não	Sim	Siqueira Campos-PR	
432035	Sentinela do Sul/RS	Sim	Sim	Não	Não	Não	Não	5,00	5,0	0,0	Sim	630,07	Sim		Não	Sim	C	
432040	Serafina Corrêa/RS	Sim		Sim	Sim										Não	Sim	Caxias Do Sul	
421755	Serra Alta/SC	Sim	Sim	Não	Sim	Sim	Não	1,50	1,5	0,0	Sim	366,30	Sim		Não	Sim	SAUDADES, SC.	
412635	Serranópolis do Iguaçu/PR	Sim	Sim	Sim	Sim	Não	Não	2,40	2,4	0,0	Sim	2.000,00	Sim		Não	Sim	Muniípio: Medianeira/PR	
432050	Sertão/RS	Sim	Sim	Sim	Não	Não	Não	13,80	3,8	10,0	Sim	170,00	Não	0,00	Não	Sim	Chapecó - SC	

TABELA Rs01 - INFORMAÇÕES SOBRE COLETA DE RESÍDUOS SÓLIDOS DE SERVIÇOS DE SAÚDE

ANO DE
REFERÊNCIA
2009

Município		Execução de coleta dif. de RSS			Veículos utilizados		Ocorr. de cobrança pela coleta diferenciada	Quant. de RSS coletados			Coleta de RSS em unidades públicas de saúde terceirizada			Trat. de RSS Terceirizado	Prefeitura controla executores	Remessa de RSS para outros municípios		
		Existe	Prefeitura ou contratada	Gerador ou contratada	Exclusivo	Da coleta domiciliar em viagem exclusiva		Total	Prefeitura ou contratados	Geradores ou contratados	Ocor- rência	Valor contratual R\$/t	Inclui tratamento RSS			Valor contratual R\$/t	Ocor- rência	Municípios
Código	Nome/UF	Rs020	Rs021	Rs003	Rs038	Rs036	Rs004	Rs044	Rs028	Rs008	Rs040	Rs041	Rs042	Rs043	Rs026	Rs030	Rs031	
Região Sul		Sim	Sim		Sim	Não	Não	1,10	1,1	0,0	Sim	5.400,00	Sim		Sim	Sim	Chapecó - SC	
421760 Siderópolis/SC		Sim	Sim	Sim					5,4		Sim	2,20	Sim		Sim	Sim	Araranguá - SC- Luiz Cornello Pacheco Francisco Me	
432065 Silveira Martins/RS		Sim	Sim	Sim							Sim				Não	Sim	SANTA MARIAR-RS	
432067 Sinimbu/RS		Não																
412660 Siqueira Campos/PR		Sim	Não	Sim	Não	Não		30,00	0,0	30,0					Sim	Não		
432070 Sobradinho/RS		Sim	Sim	Sim	Sim	Sim	Não	12,00	12,0	0,0	Sim	207,05	Sim		Não	Sim	São Leopoldo/RS	
432080 Soledade/RS		Sim	Sim	Sim	Sim	Não	Não	23,90	13,9	10,0	Sim	539,95	Sim		Sim	Sim	Santo Angelo	
412665 Sulina/PR		Sim	Sim	Sim	Não	Não	Não	0,50	0,3	0,2	Sim	3.600,00	Sim		Sim	Sim	DOIS VIZINHOS PR	
421780 Taió/SC		Sim	Sim	Não	Sim	Não	Não	1,00	1,0	0,0	Sim	4.500,00	Sim		Não	Sim	Anchieta	
412667 Tamarana/PR		Não																
421790 Tangará/SC		Sim	Sim		Sim		Não	12,70	12,7	0,0	Sim	341,30	Sim		Não	Sim	Videira	
412680 Tapejara/PR		Sim	Sim	Sim	Sim	Não	Não	2,20	1,4	0,8	Sim	4.294,36	Sim		Não	Sim	Curitiba- Paraná (SERQUIP)	
432100 Tapera/RS		Sim	Sim	Não	Não	Não	Não	1,00	1,0	0,0	Sim	1.294,50	Sim		Sim	Sim	Espumoso	
432110 Tapes/RS		Sim		Sim											Sim			
432132 Taquaruçu do Sul/RS		Sim	Sim	Não							Sim	160,65	Não		Não	Sim	Santa Maria - RS	
432135 Tavares/RS		Sim	Sim	Sim	Sim	Não	Não	0,40	0,4	0,0	Sim	1.840,00	Sim		Não	Sim	VIAMÃO	
412700 Teixeira Soares/PR		Sim	Sim		Sim	Não	Não	0,00	0,0	0,0	Sim	3,20	Sim		Sim	Sim	Ponta Grossa - Pr - Ponta Grossa Ambiental	
412720 Terra Boa/PR		Sim	Sim	Sim	Sim			2,90	1,8	1,1	Sim	3,40	Não	7.800,00	Sim	Sim	Cianorte e posteriores incineração	
432143 Terra de Areia/RS		Sim	Não	Sim	Sim	Não		3,00	0,0	3,0					Não	Sim	Porto Alegre - RS	
421810 Timbé do Sul/SC		Sim	Sim	Não	Sim	Não	Não	0,90	0,9	0,0	Sim	4.560,00	Não	0,00	Não	Sim	ARARANGUÁ - SC	
421820 Timbó/SC		Sim	Sim	Sim	Sim	Não	Não		5,9		Sim	5.029,00	Sim		Sim	Sim	Brusque/SC	
432150 Torres/RS		Sim	Sim	Sim	Sim	Não	Não				Sim							
421830 Três Barras/SC		Sim	Sim	Sim	Sim			24,00	24,0	0,0	Sim	400,00	Sim		Não	Sim	Major Vieira / SC - Projeto	
432166 Três Cachoeiras/RS		Sim	Não	Sim	Sim	Não		0,80	0,0	0,8					Não	Sim	Porto Alegre RS	
432183 Três Forquilhas/RS		Sim	Sim	Não	Sim	Não	Não	2,40	2,4	0,0	Sim	6,00	Sim		Não	Sim	PORTO ALEGRE	
432185 Três Palmeiras/RS																		
432190 Três Passos/RS		Sim	Sim	Sim	Sim			4,20	4,2	0,0	Sim	8.883,75	Sim		Não	Sim	PASSO FUNDO/RS	
421835 Treviso/SC		Sim	Sim	Não	Sim	Não	Não	0,80	0,8		Sim	4.662,36	Sim		Não	Sim	Içara- SC	
421840 Treze de Maio/SC		Sim	Sim	Não	Sim	Não	Não		1,8		Sim	8.600,00	Sim		Não	Sim	IMBITUBA (SC) E IÇARA (SC)	
421850 Treze Tilias/SC		Sim	Sim		Sim						Sim		Sim		Não	Sim	Anchieta/SC	
432195 Trindade do Sul/RS		Sim	Sim	Não	Sim	Não	Não	2,00	2,0	0,0	Sim	1.080,00	Sim		Não	Sim	CHAPECÓ/SC	
432200 Triunfo/RS		Sim	Sim		Sim	Não	Não		84,0						Sim	Sim	Caxias do Sul.	
421860 Trombudo Central/SC		Sim	Sim	Não	Sim	Não	Não	0,60	0,6	0,0	Sim	10.000,00	Sim		Não	Sim	BRUSQUE	
421870 Tubarão/SC		Sim	Sim		Sim			6,90	6,9	0,0	Sim	7.200,00	Sim		Não	Sim	Laguna - SC - Loubert Ltda	
432210 Tucunduva/RS		Sim	Sim	Sim	Não	Não	Não				Sim	297,00	Não		Não	Sim	Linha Agua Amarela SC	
421875 Tunápolis/SC		Sim	Sim	Não	Sim	Não	Não	4,60	4,6	0,0	Sim	5.760,00	Sim		Não	Sim	Iporã do Oeste, SC	
432215 Tunas/RS		Sim	Sim	Sim	Não	Não	Não	2,00	2,0	0,0	Sim	120,00	Sim		Não	Sim	SANTA CRUZ DO SUL	
432220 Tupanciretã/RS		Sim	Sim		Sim			23,00	23,0	0,0	Sim	1.145,00			Sim	Sim	Santo Agnelo/RS e Chaecó/SC	
432225 Tupandi/RS		Sim	Sim	Não	Sim	Não	Não	4,24	4,2	0,0	Sim	2.280,00	Sim		Sim	Não		

TABELA Rs01 - INFORMAÇÕES SOBRE COLETA DE RESÍDUOS SÓLIDOS DE SERVIÇOS DE SAÚDE

ANO DE
REFERÊNCIA
2009

Município		Execução de coleta dif. de RSS			Veículos utilizados		Ocorr. de cobrança pela coleta diferenciada	Quant. de RSS coletados			Coleta de RSS em unidades públicas de saúde terceirizada			Trat. de RSS Terceirizado	Prefeitura controla executores	Remessa de RSS para outros municípios	
		Existe	Prefeitura ou contratada	Gerador ou contratada	Exclusivo	Da coleta domiciliar em viagem exclusiva		Total	Prefeitura ou contratados	Geradores ou contratados	Ocor- rência	Valor contratual R\$/t	Inclui tratamento RSS			Valor contratual R\$/t	Ocor- rência
														t			
Código	Nome/UF	Rs020	Rs021	Rs003	Rs038	Rs036	Rs004	Rs044	Rs028	Rs008	Rs040	Rs041	Rs042	Rs043	Rs026	Rs030	Rs031
Região Sul																	
432230	Tuparendi/RS	Sim	Sim	Sim	Sim			24,00	12,0	12,0	Sim	820,00	Sim		Não	Sim	Passo Fundo - RS
412796	Turvo/PR	Sim	Sim	Sim	Sim	Não	Não	0,00	0,0	0,0	Sim	3.150,00	Não	3.150,00	Não	Sim	Guarapuava
432234	Ubiretama/RS	Sim	Sim	Não	Não	Não	Não	0,80	0,8	0,0	Sim	245,00	Não	0,00	Não	Sim	Passo Fundo.
432235	União da Serra/RS	Sim	Sim	Não	Sim	Não	Não	0,00	0,0	0,0	Sim	110,56	Sim		Sim	Sim	Caxias do Sul
412820	União da Vitória/PR	Sim	Sim	Sim	Não	Não	Não	18,00	3,6	14,4	Sim	78.999,30	Não		Sim	Sim	Curitiba - PR - SERQUIP TRATAMENTO DE RESÍDUOS.
421885	União do Oeste/SC	Sim	Sim	Não	Sim	Não	Sim				Sim				Não	Sim	Xanxerê-SC
412830	Uniflor/PR	Sim	Sim	Não	Sim	Não	Não				Sim	0,00	Não		Não	Sim	Chapecó- santa catarina
432240	Uruguaiana/RS	Sim	Sim	Não	Sim	Não	Sim	0,00	0,0	0,0	Sim	0,00				Sim	Cachoeirinha - RS
421895	Urupema/SC	Sim	Sim	Sim	Sim	Não	Não	1,00	1,0	0,0	Sim	2.148,00	Não		Sim	Sim	Município de Laguna - empresa-LOUBER
421900	Urussanga/SC	Sim	Sim		Sim	Não	Não				Sim				Sim	Não	
432250	Vacaria/RS	Sim	Sim	Não	Sim	Não	Não	600,00			Sim	4,80	Sim		Sim	Sim	chapeco -sc CETRIC
432255	Vanini/RS	Sim	Sim		Sim				0,6		Sim	400,00	Sim		Sim	Sim	CAXIAS DO SUL RS
421910	Vargeão/SC	Sim	Sim	Não	Sim	Não	Não	0,77	0,8	0,0	Sim	265,00	Sim			Sim	Xaxim, SC
432260	Venâncio Aires/RS	Sim	Sim	Sim	Sim						Sim	303,50	Sim		Sim		
412853	Ventania/PR	Sim	Sim	Não	Não	Sim	Não	10,00	10,0	0,0	Não		Sim		Não	Sim	Siqueira Campos - PR
412855	Vera Cruz do Oeste/PR	Sim	Sim	Sim	Sim	Não	Não	0,20	0,1	0,1	Sim	7.200,00	Sim		Sim	Sim	Francisco Beltrão.
432285	Vespasiano Correa/RS	Sim	Sim	Não	Sim	Não	Não	4,80	4,8	0,0	Sim	365,83	Sim		Não	Sim	CACHOEIRINHA/RS
432290	Viadutos/RS	Sim	Sim	Sim	Sim	Não	Sim				Sim		Sim		Não	Sim	Dois Vizinhos/PR
432310	Vicente Dutra/RS	Sim	Sim	Não	Sim	Sim	Não	800,00	800,0	0,0	Sim	300,00	Não		Não	Sim	Santa Maria
421930	Videira/SC	Sim	Sim	Não	Sim	Sim	Não	84,00	84,0	0,0	Sim		Sim		Sim	Não	
432335	Vila Lângaro/RS	Sim	Sim	Não	Sim	Não	Não	1,20	1,2	0,0	Sim	2.840,00	Não	0,00	Sim	Sim	Chapecó, Santa Catarina
412850	Wenceslau Braz/PR	Sim	Sim	Sim	Não	Não	Não	4,93	0,7	4,2	Sim	8.333,00	Não	0,00	Sim	Sim	Londrina -PR e Siqueira Campos-PR

TABELA Cc01
INFORMAÇÕES SOBRE COLETA DE RESÍDUOS SÓLIDOS DA CONSTRUÇÃO CIVIL

TABELA Cc01 - INFORMAÇÕES SOBRE COLETA DE RESÍDUOS SÓLIDOS DA CONSTRUÇÃO CIVIL

ANO DE
REFERÊNCIA
2009

Município		Serviço executado pela Prefeitura		Existência de empresa especializada	Existência de serviço de coleta de RCD feita por autônomos		Quantidade coletada		
Código	Nome/UF	Existência	Cobrança		Com caminhões tipo basculantes ou carroceria	Com carroças ou outro tipo de veículo de pequena capacidade	Pref. ou contratado por ela	Caçambeiros e autônomos contratados pelo gerador	Próprio gerador
							t	t	t
Região Sul		Co027	Cc010	Co028	Cc017	Cc018	Cc013	Cc014	Cc015
420010	Abelardo Luz/SC	Não		Não	Não	Não			
420020	Agrolândia/SC	Sim	Não	Sim	Sim	Sim	30	10	10
420030	Agronômica/SC	Não		Não	Não	Não			200
420040	Água Doce/SC	Sim	Não	Não	Não	Não	100		50
430005	Água Santa/RS	Sim	Não	Não	Não	Não	4		1
420050	Águas de Chapecó/SC	Não							100
420055	Águas Frias/SC	Sim	Não	Não	Não	Não	32		
420060	Águas Mornas/SC	Não		Não	Não	Sim		10	5
430010	Agudo/RS	Sim	Sim	Não	Não	Não			
430020	Ajuricaba/RS	Sim	Não	Não	Não	Sim	7	0	40
430030	Alecrim/RS	Sim	Não	Não	Não	Não	180		0
430040	Alegrete/RS	Não		Não	Sim	Sim			
430045	Alegria/RS	Sim	Não	Não	Não	Não	50		0
430050	Alpestre/RS	Sim	Não	Não	Não	Não	30		30
430055	Alto Alegre/RS	Sim	Não	Não	Não	Não	5		0
420075	Alto Bela Vista/SC	Sim	Não	Não	Não	Não	80		
412862	Alto Paraíso/PR	Sim	Não	Não	Não	Não	32		0
410060	Alto Paraná/PR	Sim	Não	Não	Não	Não	900		
410070	Alto Piquiri/PR	Sim	Não	Não	Não	Não	144		0
410050	Altônia/PR	Sim	Não	Não	Não	Não	120		120
430060	Alvorada/RS	Não		Sim	Sim	Sim		32.770	
410090	Amaporã/PR	Sim	Não	Não	Não	Não	1.000		
430064	Ametista do Sul/RS	Sim	Não	Não	Não	Não	24		24
410105	Anahy/PR	Não		Não	Não	Não			10
410110	Andirá/PR	Sim	Não	Sim	Não	Não		2.880	
410115	Ângulo/PR	Sim	Não	Não	Não	Não	120		0
420110	Anitápolis/SC	Não		Não	Sim	Não		30	10
410120	Antonina/PR	Sim	Sim	Não	Não	Sim	12	5	2
430080	Antônio Prado/RS	Não		Sim	Sim	Não		70	0
420125	Apiúna/SC	Sim	Não	Não	Não	Não			
410140	Apucarana/PR	Não		Sim	Sim	Sim		1.200	200
410150	Arapongas/PR	Não		Sim	Sim	Sim		0	0
430087	Araricá/RS	Não		Não	Sim	Não		120	100
410180	Araucária/PR	Sim	Não	Sim	Não	Não	26.000		
420150	Armazém/SC	Não		Não	Não	Não			600
430100	Arroio do Meio/RS	Sim	Não	Não	Sim	Não			
430107	Arroio do Padre/RS	Sim	Sim	Não	Não	Não			0
430130	Arroio Grande/RS	Sim	Não	Não	Não	Não	200		0
420160	Arroio Trinta/SC	Não		Não	Sim	Não		5	1

TABELA Cc01 - INFORMAÇÕES SOBRE COLETA DE RESÍDUOS SÓLIDOS DA CONSTRUÇÃO CIVIL

ANO DE
REFERÊNCIA
2009

Município		Serviço executado pela Prefeitura		Existência de empresa especializada	Existência de serviço de coleta de RCD feita por autônomos		Quantidade coletada		
Código	Nome/UF	Existência	Cobrança		Com caminhões tipo basculantes ou carroceria	Com carroças ou outro tipo de veículo de pequena capacidade	Pref. ou contratado por ela	Caçambeiros e autônomos contratados pelo gerador	Próprio gerador
							t	t	t
Região Sul		Co027	Cc010	Co028	Cc017	Cc018	Cc013	Cc014	Cc015
430140	Arvorezinha/RS	Sim	Sim	Não	Sim	Não	234	16	12
420170	Ascurra/SC	Sim	Não	Não	Sim	Não			
410210	Astorga/PR	Sim	Não	Sim	Não	Sim	5.280	4.800	
430155	Áurea/RS	Não		Não	Não	Não			23
420190	Aurora/SC	Não		Não	Sim	Não			
430160	Bagé/RS	Não		Sim	Sim	Sim			
420200	Balneário Camboriú/SC	Sim	Sim	Sim	Sim	Não	35.000		108.801
430163	Balneário Pinhal/RS	Não		Não	Não	Sim			
420208	Bandeirante/SC	Não		Não	Não	Não			0
410250	Barbosa Ferraz/PR	Não		Sim	Sim	Sim		2.345	1.325
430185	Barra do Guarita/RS	Não		Não	Não	Não			
430187	Barra do Quaraí/RS	Sim	Sim	Não	Não	Não	200		
430192	Barra do Rio Azul/RS	Não		Não	Não	Não			0
410260	Barracão/PR	Sim	Não	Não	Sim	Não			
430200	Barros Cassal/RS	Sim	Não	Não	Não	Não	50		1
410275	Bela Vista da Caroba/PR	Sim		Não	Não	Não			
410280	Bela Vista do Paraíso/PR	Não		Sim	Sim	Sim			
420213	Bela Vista do Toldo/SC	Não		Não	Não	Não			50
420220	Benedito Novo/SC	Não		Não	Sim	Sim			
430210	Bento Gonçalves/RS	Não		Sim	Sim	Não		14	
410290	Bituruna/PR	Sim	Sim	Não	Não	Não	100		
410302	Boa Esperança do Iguaçu/PR	Sim	Não	Não	Não	Não	50		50
410304	Boa Ventura de São Roque/PR	Não		Não	Não	Sim			0
430215	Boa Vista das Missões/RS	Não		Não	Não	Não			
410310	Bocaiúva do Sul/PR	Sim	Não	Não	Não	Não	600		0
420257	Bom Jesus do Oeste/SC	Sim	Sim	Não	Não	Não	50		
410315	Bom Jesus do Sul/PR	Não		Não	Não	Não			0
430230	Bom Jesus/RS	Sim	Não	Não	Não	Não	3.000		
430235	Bom Princípio/RS	Não		Não	Não	Não			
420260	Bom Retiro/SC	Sim	Sim	Não	Não	Não	50		50
420245	Bombinhas/SC	Não		Sim	Sim	Não			
410330	Borrazópolis/PR	Sim	Sim	Não	Não	Não	1.440		
430250	Bossoroca/RS	Sim	Sim	Não	Não	Não	250		250
430258	Bozano/RS	Não		Não	Não	Não			0
420280	Braço do Norte/SC	Não		Sim	Sim	Sim			
420285	Braço do Trombudo/SC	Não		Não	Não	Não			
410335	Braganey/PR	Sim	Não	Não	Não		60		
420290	Brusque/SC	Não		Sim	Sim	Não			
420300	Caçador/SC	Não		Sim	Sim	Não		300	

TABELA Cc01 - INFORMAÇÕES SOBRE COLETA DE RESÍDUOS SÓLIDOS DA CONSTRUÇÃO CIVIL

ANO DE
REFERÊNCIA
2009

Município		Serviço executado pela Prefeitura		Existência de empresa especializada	Existência de serviço de coleta de RCD feita por autônomos		Quantidade coletada		
Código	Nome/UF	Existência	Cobrança		Com caminhões tipo basculantes ou carroceria	Com carroças ou outro tipo de veículo de pequena capacidade	Pref. ou contratado por ela	Caçambeiros e autônomos contratados pelo gerador	Próprio gerador
							t	t	t
Região Sul		Co027	Cc010	Co028	Cc017	Cc018	Cc013	Cc014	Cc015
430280	Caçapava do Sul/RS	Não		Sim	Não	Não		5.000	0
430290	Cacequi/RS	Sim	Não	Não		Não	40		0
430310	Cachoeirinha/RS	Sim	Não	Não	Não	Não	13.784		13.784
410345	Cafelândia/PR	Não		Sim	Não	Não		1.500	
430340	Caíçara/RS	Sim	Não	Não	Não	Não	5		2
430350	Camaquã/RS	Sim	Não	Sim	Não	Não	110	300	
430360	Cambará do Sul/RS	Não		Sim	Não	Não		2	
410370	Cambé/PR	Não		Sim	Sim	Sim		15.600	2.600
430367	Campestre da Serra/RS	Não		Não	Não	Não		0	0
410400	Campina Grande do Sul/PR	Não		Não	Sim	Não			
410405	Campo Bonito/PR	Sim	Não	Não	Não	Não	12		6
410410	Campo do Tenente/PR	Sim	Não	Não	Não	Não	50		30
410420	Campo Largo/PR	Não		Sim	Não	Não			
430410	Campos Borges/RS	Sim	Não	Não	Não	Não	150		150
420360	Campos Novos/SC	Sim	Não	Não	Sim	Não	360	120	
430420	Candelária/RS	Sim	Não	Sim	Não	Não			
430430	Cândido Godói/RS	Sim	Não	Não	Não	Não	5		
410442	Candói/PR	Não		Não	Não	Não			
430440	Canela/RS	Não		Sim	Não	Não		100	
420370	Canelinha/SC	Não		Sim	Não	Não		120	60
430450	Canguçu/RS	Sim	Sim	Não	Sim	Não	259	1.440	0
430460	Canoas/RS	Não		Sim	Sim	Sim		125.000	0
410450	Capanema/PR	Sim	Não	Não	Não	Não	500.000		500.000
420325	Capão Alto/SC	Sim		Não	Não	Não			3
430466	Capão do Leão/RS	Sim	Não	Não	Não	Não	72		72
410460	Capitão Leônidas Marques/PR	Sim	Não	Não	Não	Não			
430469	Capitão/RS	Sim	Não	Não	Não	Não	15		15
420395	Capivari de Baixo/SC	Sim	Não	Não	Sim	Não			
430467	Capivari do Sul/RS	Não		Não	Não	Não			0
430471	Caraa/RS	Não		Não					
430470	Carazinho/RS	Não		Sim	Sim	Não		7.805	
410470	Carlópolis/PR	Sim	Sim	Não	Não	Não	480		0
430490	Casca/RS	Não		Sim	Não	Sim		12	12
410480	Cascavel/PR	Não		Sim	Sim	Sim		0	0
430495	Caseiros/RS	Sim	Não	Não	Não	Não			
410490	Castro/PR	Sim	Sim	Sim	Sim	Sim	3.840	0	0
420400	Catanduvas/SC	Sim	Não	Não	Não	Não	120		120
430500	Catuípe/RS	Sim	Sim	Não	Não	Sim	120	0	
420410	Caxambu do Sul/SC	Sim	Não	Não	Não	Não	11	0	2

TABELA Cc01 - INFORMAÇÕES SOBRE COLETA DE RESÍDUOS SÓLIDOS DA CONSTRUÇÃO CIVIL

ANO DE
REFERÊNCIA
2009

Município		Serviço executado pela Prefeitura		Existência de empresa especializada	Existência de serviço de coleta de RCD feita por autônomos		Quantidade coletada		
Código	Nome/UF	Existência	Cobrança		Com caminhões tipo basculantes ou carroceria	Com carroças ou outro tipo de veículo de pequena capacidade	Pref. ou contratado por ela	Caçambeiros e autônomos contratados pelo gerador	Próprio gerador
							t	t	t
Região Sul		Co027	Cc010	Co028	Cc017	Cc018	Cc013	Cc014	Cc015
430510	Caxias do Sul/RS	Não		Sim	Não	Não		100.000	20.000
430512	Cerrito/RS	Sim	Sim	Não	Não	Não	100		0
420419	Chapadão do Lageado/SC	Não			Não	Não			0
420420	Chapecó/SC	Não		Sim	Sim	Sim			
430535	Charqueadas/RS	Sim	Sim	Sim	Não	Sim			
430537	Charrua/RS	Sim	Não	Não	Não	Não	2		10
410540	Chopinzinho/PR	Sim	Não	Não	Não	Não	800		400
430543	Chui/RS	Não		Não	Sim	Sim		0	0
410550	Cianorte/PR	Sim	Não	Sim	Sim	Sim	10	52	8
410560	Cidade Gaúcha/PR	Sim	Não	Não	Não	Não			
430550	Ciriaco/RS	Sim	Não	Não	Não	Não			
420425	Cocal do Sul/SC	Não		Sim	Não	Não		135	0
430558	Colinas/RS	Sim	Sim	Não	Não	Não	8		
410580	Colombo/PR	Sim	Não	Sim	Sim	Não	7.000	14.000	0
410590	Colorado/PR	Não		Sim	Sim	Sim		6.000	1.000
420430	Concórdia/SC	Não		Sim	Sim	Não			
430570	Condor/RS	Sim	Não	Não	Não	Não	30		0
410610	Conselheiro Mairinck/PR	Sim	Sim	Não	Não	Não	1		1
430583	Coqueiro Baixo/RS	Não		Não	Sim	Não		1	0
430585	Coqueiros do Sul/RS								
410640	Cornélio Procopio/PR	Não		Sim	Sim	Sim		0	0
420440	Coronel Freitas/SC	Não							
420445	Coronel Martins/SC	Não		Não	Não	Não			
430593	Coronel Pilar/RS	Sim	Não	Não	Não	Não			
410650	Coronel Vivida/PR	Sim	Não	Sim	Não	Não			
420450	Corupá/SC	Sim	Sim	Não	Não	Não	150		
420460	Criciúma/SC	Não		Sim	Sim	Não			
430605	Cristal/RS	Sim	Não	Não	Não	Não	1.440		0
430610	Cruz Alta/RS	Não		Sim	Sim	Sim			
410660	Cruzeiro do Oeste/PR	Sim	Não	Sim	Não	Sim	2.000	3.000	0
410685	Cruzmaltina/PR	Sim	Não	Não	Não	Não	60		60
410690	Curitiba/PR	Não		Sim	Não	Sim		510.000	0
420480	Curitibanos/SC	Sim	Não	Sim	Sim	Não	12.000	360	0
430632	Derrubadas/RS	Sim	Sim	Não	Não	Não	5		2
430635	Dezesseis de Novembro/RS	Sim	Não	Não	Sim	Não			
410712	Diamante do Sul/PR	Sim	Não	Não		Não	10		10
410715	Diamante D'Oeste/PR	Sim	Não	Não	Não	Não	800		800
420500	Dionísio Cerqueira/SC	Sim	Não	Não	Não	Não	25		0
430642	Dois Irmãos das Missões/RS	Sim	Não	Não	Não	Não	20		20

TABELA Cc01 - INFORMAÇÕES SOBRE COLETA DE RESÍDUOS SÓLIDOS DA CONSTRUÇÃO CIVIL

ANO DE
REFERÊNCIA
2009

Município		Serviço executado pela Prefeitura		Existência de empresa especializada	Existência de serviço de coleta de RCD feita por autônomos		Quantidade coletada		
Código	Nome/UF	Existência	Cobrança		Com caminhões tipo basculantes ou carroceria	Com carroças ou outro tipo de veículo de pequena capacidade	Pref. ou contratado por ela	Caçambeiros e autônomos contratados pelo gerador	Próprio gerador
							t	t	t
Região Sul		Co027	Cc010	Co028	Cc017	Cc018	Cc013	Cc014	Cc015
430640	Dois Irmãos/RS	Sim	Não	Sim	Sim	Não	2.300	0	
430650	Dom Feliciano/RS	Sim	Não	Não	Sim	Não	180	50	0
430660	Dom Pedrito/RS	Não		Sim	Sim	Sim			
420510	Dona Emma/SC	Não		Não	Sim	Não		0	
430670	Dona Francisca/RS	Não		Não	Não	Não			0
430673	Doutor Maurício Cardoso/RS	Sim	Não	Não	Sim	Não	40	20	0
420515	Doutor Pedrinho/SC	Sim	Não	Não	Não	Não			
430675	Doutor Ricardo/RS	Não		Não	Não	Não			
430680	Encantado/RS	Não		Não	Sim	Sim			
430690	Encruzilhada do Sul/RS	Sim	Sim	Sim	Sim	Não			
420517	Entre Rios/SC	Sim	Não	Sim	Sim	Não	50	0	30
430693	Entre-Ijuís/RS	Sim	Não	Não	Não	Não	500		500
430697	Erebango/RS	Sim	Sim	Não	Não	Não	0		0
430700	Erechim/RS	Não		Sim	Sim	Não		48.000	10.500
420519	Ermo/SC	Sim	Sim	Não	Não	Não	12		
430705	Ernestina/RS	Sim		Não	Não	Não			
430720	Erval Grande/RS	Sim	Não	Não	Não	Não			
430730	Erval Seco/RS	Sim	Não	Não	Não	Não	96		
420520	Erval Velho/SC	Sim	Não	Não	Não	Não			
430745	Esperança do Sul/RS	Sim	Sim	Não	Não	Não	3		3
430750	Espumoso/RS	Sim	Sim	Sim	Sim	Não	5.200		
430760	Estância Velha/RS	Sim	Não	Sim	Não	Não	0	0	0
430781	Estrela Velha/RS	Sim	Sim	Não	Não	Não	120		0
430780	Estrela/RS	Não		Sim	Sim	Não			
430786	Fagundes Varela/RS	Não		Não	Não	Não			
410755	Farol/PR	Sim	Não	Não	Não	Não	15		15
430790	Farroupilha/RS	Sim	Não	Sim	Sim	Não			
430800	Faxinal do Soturno/RS	Sim	Não	Não	Não	Não	960		0
410760	Faxinal/PR	Não		Não	Não	Não			36
430805	Faxinalzinho/RS	Sim	Não	Não	Não	Não	36		36
410765	Fazenda Rio Grande/PR	Não		Não	Não	Não			
430810	Feliz/RS	Sim	Sim	Não	Sim	Não	90		
410770	Fênix/PR	Sim	Não	Não	Sim	Não	600	120	0
430820	Flores da Cunha/RS	Não		Não	Não	Não			720
410790	Floresta/PR	Sim	Não	Não	Não	Não	58		0
420540	Florianópolis/SC	Sim	Não	Sim	Sim	Sim	12.440		
430840	Formigueiro/RS	Sim	Sim	Não	Sim	Não	0	0	0
410820	Formosa do Oeste/PR	Sim	Sim	Não	Não	Sim	20	0	0
420543	Formosa do Sul/SC	Sim	Não	Não	Não	Não			

TABELA Cc01 - INFORMAÇÕES SOBRE COLETA DE RESÍDUOS SÓLIDOS DA CONSTRUÇÃO CIVIL

ANO DE
REFERÊNCIA
2009

Município		Serviço executado pela Prefeitura		Existência de empresa especializada	Existência de serviço de coleta de RCD feita por autônomos		Quantidade coletada		
Código	Nome/UF	Existência	Cobrança		Com caminhões tipo basculantes ou carroceria	Com carroças ou outro tipo de veículo de pequena capacidade	Pref. ou contratado por ela	Caçambeiros e autônomos contratados pelo gerador	Próprio gerador
							t	t	t
Região Sul		Co027	Cc010	Co028	Cc017	Cc018	Cc013	Cc014	Cc015
420545	Forquilha/SC	Não		Sim	Não	Não		0	0
410830	Foz do Iguaçu/PR	Não		Sim	Sim	Sim		37.145	
420550	Fraiburgo/SC	Não		Sim	Sim	Não		0	0
410840	Francisco Beltrão/PR	Não		Sim	Sim	Não		30.000	0
420555	Frei Rogério/SC	Não		Não	Sim	Não			
420560	Galvão/SC	Sim	Não	Não	Não	Não	12		0
430860	Garibaldi/RS	Não		Sim	Não	Não			
430865	Garruchos/RS	Não		Não	Não	Não			57.600
420580	Garuva/SC	Não		Não	Não	Não			0
420590	Gaspar/SC	Não		Sim	Sim	Não			
430880	General Câmara/RS	Sim	Sim	Não	Sim	Sim	100	10	10
410850	General Carneiro/PR	Sim	Sim	Não	Não	Não	480		480
420600	Governador Celso Ramos/SC	Não		Não	Não	Não			
430912	Gramado dos Loureiros/RS	Sim	Não	Não	Não	Não	36		0
420610	Grão Pará/SC	Sim	Não	Sim	Não	Não	30	0	0
430920	Gravataí/RS	Sim	Não	Sim	Sim	Sim	0	48.266	0
430925	Guabiju/RS	Sim	Não	Não	Não	Não	1		0
430930	Guaíba/RS	Sim	Não	Sim	Sim	Sim	5.132	0	0
410880	Guaira/PR	Não		Sim	Sim	Sim		1.000	250
410890	Guairaçu/PR	Sim	Não	Não	Não	Não	672		0
410900	Guapirama/PR	Sim	Não	Não	Não	Não	42		42
430940	Guaporé/RS	Não		Sim	Não	Não			
410910	Guaporema/PR	Sim	Não	Não	Não	Não	0		0
420650	Guaramirim/SC	Sim	Não	Não	Não	Não			
430950	Guarani das Missões/RS	Sim	Não	Não	Não	Não	800		800
410940	Guarapuava/PR	Sim	Não	Sim	Sim	Não	11.391	0	0
420670	Herval d'Oeste/SC	Sim	Não	Sim	Não	Não	340	250	180
430965	Hulha Negra/RS	Sim	Não	Não	Não	Sim	60	2	62
430980	Ibiaçá/RS	Sim	Não	Não	Não	Não	800		50
420680	Ibicaré/SC	Não		Não	Não	Não			0
410980	Ibiporã/PR	Não		Sim	Sim	Sim		0	0
430990	Ibiraiaras/RS	Não		Não	Não	Não			
420690	Ibirama/SC	Sim	Sim	Sim	Sim	Não	30	50	10
431000	Ibirubá/RS	Sim	Sim	Sim	Sim	Não	500	2.000	0
420700	Içara/SC	Não		Sim	Sim	Sim			
410990	Icaraima/PR	Sim	Não	Não	Não	Não			
431010	Igrejinha/RS	Sim	Não	Sim	Não	Não	0	0	0
411005	Iguatu/PR	Sim	Não	Não	Não	Não	9		9
431020	Ijuí/RS	Não		Sim	Sim	Sim		3.600	0

TABELA Cc01 - INFORMAÇÕES SOBRE COLETA DE RESÍDUOS SÓLIDOS DA CONSTRUÇÃO CIVIL

ANO DE
REFERÊNCIA
2009

Município		Serviço executado pela Prefeitura		Existência de empresa especializada	Existência de serviço de coleta de RCD feita por autônomos		Quantidade coletada		
Código	Nome/UF	Existência	Cobrança		Com caminhões tipo basculantes ou carroceria	Com carroças ou outro tipo de veículo de pequena capacidade	Pref. ou contratado por ela	Caçambeiros e autônomos contratados pelo gerador	Próprio gerador
							t	t	t
Região Sul		Co027	Cc010	Co028	Cc017	Cc018	Cc013	Cc014	Cc015
431030	Ilópolis/RS	Sim	Não	Não	Não	Não	75		21
420720	Imarui/SC	Sim	Não	Não	Não	Não	313		313
431033	Imbé/RS	Não		Sim	Sim	Sim		4.500	4.500
420730	Imbituba/SC	Não		Sim	Sim	Sim			
420740	Imbuia/SC	Não		Sim	Não	Não		50	10
431036	Imigrante/RS	Sim	Não	Não	Não	Não	60		
411020	Inácio Martins/PR	Sim	Não	Não	Não	Não	5		5
420757	Iomerê/SC	Sim	Não	Não	Não	Não	5		1
420760	Ipira/SC	Sim	Não	Não	Não	Sim	50		0
431046	Ipiranga do Sul/RS	Sim	Não	Não	Não	Não			
420770	Ipumirim/SC	Não		Sim	Não	Não		60	0
431050	Iraí/RS	Sim	Não	Não	Sim	Sim	120		
420780	Irani/SC	Não		Não	Não	Não			
411070	Irati/PR	Sim	Não	Sim	Sim	Não	500	2.000	0
411080	Iretama/PR	Sim	Não	Não	Não	Não	120		0
420790	Irineópolis/SC	Sim	Não	Não	Não	Não	12		12
420800	Itá/SC	Sim	Não	Não	Não	Não	0		0
411090	Itaguajé/PR	Sim	Não	Não	Não	Não			
420810	Itaiópolis/SC	Não		Não	Não	Não			20
420820	Itajaí/SC	Não		Sim	Sim	Não		0	0
411110	Itambé/PR	Sim	Sim	Não	Não	Não	120		0
420830	Itapema/SC	Não		Sim	Sim	Não		0	0
420840	Itapiranga/SC	Sim	Não	Sim	Sim	Não	168	518	0
431060	Itaqui/RS	Não		Sim	Sim	Sim			
431065	Itati/RS	Não		Não	Não	Não			
420850	Ituporanga/SC	Não		Sim	Não	Não		400	
411160	Ivatuba/PR	Sim	Não	Não	Não	Não	420		
431080	Ivoti/RS	Sim	Sim	Não	Não	Não	3.500		0
420860	Jaborá/SC	Sim	Não	Não	Não	Não	500		
431085	Jaboticaba/RS	Sim	Não	Não	Não	Não			
411180	Jacarezinho/PR	Não		Sim	Sim	Não		10.000	
420870	Jacinto Machado/SC	Sim	Não	Sim	Sim	Não	180	240	60
431110	Jaguari/RS	Sim	Não	Não	Não	Não			
411210	Jandaia do Sul/PR	Não		Sim	Sim	Sim		10	10
411230	Japira/PR	Sim	Sim	Sim	Não	Não			
411240	Japurá/PR	Sim	Não	Não	Não	Não	800		0
420890	Jaraguá do Sul/SC	Não		Sim	Não	Não			
411260	Jardim Olinda/PR	Sim	Não	Não	Não	Não			
420895	Jardinópolis/SC	Sim		Não	Não	Não			0

TABELA Cc01 - INFORMAÇÕES SOBRE COLETA DE RESÍDUOS SÓLIDOS DA CONSTRUÇÃO CIVIL

ANO DE
REFERÊNCIA
2009

Município		Serviço executado pela Prefeitura		Existência de empresa especializada	Existência de serviço de coleta de RCD feita por autônomos		Quantidade coletada		
Código	Nome/UF	Existência	Cobrança		Com caminhões tipo basculantes ou carroceria	Com carroças ou outro tipo de veículo de pequena capacidade	Pref. ou contratado por ela	Caçambeiros e autônomos contratados pelo gerador	Próprio gerador
							t	t	t
Região Sul		Co027	Cc010	Co028	Cc017	Cc018	Cc013	Cc014	Cc015
420900	Joaçaba/SC	Não		Não	Não	Não			
411295	Juranda/PR	Sim	Não	Não	Não	Não	300		
411300	Jussara/PR	Sim	Não	Não	Não	Não	110		
420920	Lacerdópolis/SC	Sim	Não	Não	Não	Não	180		
420930	Lages/SC	Não		Sim	Sim	Sim		0	0
431127	Lagoa dos Três Cantos/RS	Não		Não	Não	Não			
431130	Lagoa Vermelha/RS	Não		Sim	Não	Não			
431125	Lagoão/RS	Sim	Não	Não	Não	Não	24		
420940	Laguna/SC	Não		Sim	Sim	Sim		3.000	
411320	Lapa/PR	Sim	Não	Sim	Sim	Não	300	720	0
411330	Laranjeiras do Sul/PR	Não			Sim	Não			
420950	Laurentino/SC	Sim	Não	Não	Não	Não	960		0
420960	Lauro Muller/SC	Sim	Não	Sim	Sim	Não			
431150	Lavras do Sul/RS	Sim	Sim	Não	Não	Não			
411340	Leópolis/PR	Sim	Não	Não	Não	Não	264		
420985	Lindóia do Sul/SC	Não		Não	Sim	Sim		0	0
431162	Lindolfo Collor/RS	Não		Sim	Sim	Não		0	0
431164	Linha Nova/RS	Sim	Não	Não	Não	Não	100		0
411350	Loanda/PR	Não		Sim	Sim	Não		54	33
411360	Lobato/PR	Sim	Não	Não	Não	Não	800		0
411373	Luiziana/PR	Sim	Não	Não	Não	Não			10
411375	Lunardelli/PR	Sim	Não	Não	Não	Não	190		0
411380	Lupionópolis/PR	Sim	Não	Não	Não	Não	960		0
421003	Luzerna/SC	Não		Sim	Não	Não		0	0
431171	Maçambará/RS	Sim	Não	Não	Não	Sim	20	1	10
431170	Machadinho/RS	Não		Não	Não	Não			
421010	Mafra/SC	Não		Sim	Não	Não		3.600	
411390	Mallet/PR	Sim	Não	Não	Não	Não	300		
411410	Mandaguaçu/PR	Não		Sim	Sim	Não			
411435	Manfrinópolis/PR	Sim	Não	Não	Não	Não			
411440	Mangueirinha/PR	Sim	Não	Não	Não	Não	720		720
431175	Manoel Viana/RS	Sim	Não	Não	Não	Não	500		0
431177	Maquiné/RS	Sim		Não	Não	Não			
421040	Maracajá/SC	Sim	Não	Não	Não	Não	100		0
431180	Marau/RS	Não		Sim	Sim	Não			
421055	Marema/SC	Sim	Não	Não	Não	Não	0		0
411470	Maria Helena/PR	Sim	Não	Não	Não	Não	45		0
411490	Marilândia do Sul/PR	Sim	Sim	Não	Não	Não	868		0
411520	Maringá/PR	Sim	Não	Sim	Sim	Sim	150	500	

TABELA Cc01 - INFORMAÇÕES SOBRE COLETA DE RESÍDUOS SÓLIDOS DA CONSTRUÇÃO CIVIL

ANO DE
REFERÊNCIA
2009

Município		Serviço executado pela Prefeitura		Existência de empresa especializada	Existência de serviço de coleta de RCD feita por autônomos		Quantidade coletada		
Código	Nome/UF	Existência	Cobrança		Com caminhões tipo basculantes ou carroceria	Com carroças ou outro tipo de veículo de pequena capacidade	Pref. ou contratado por ela	Caçambeiros e autônomos contratados pelo gerador	Próprio gerador
							t	t	t
Região Sul		Co027	Cc010	Co028	Cc017	Cc018	Cc013	Cc014	Cc015
411530	Mariópolis/PR	Sim	Não	Não	Não	Não	80		80
411535	Maripá/PR	Sim	Sim	Não	Não	Não	100		50
411545	Marquinho/PR	Não		Não	Sim	Não			30
421060	Massaranduba/SC	Sim	Sim	Não	Não	Não	220		0
411560	Matelândia/PR	Não		Sim	Sim	Não		100	0
431217	Mato Queimado/RS	Sim	Não	Não	Não	Não			
421070	Matos Costa/SC	Sim	Não	Não	Não	Não			0
411575	Mauá da Serra/PR	Não		Não	Não	Não			100
431220	Maximiliano de Almeida/RS	Sim	Não	Não	Não	Não	1		
411580	Medianeira/PR	Não		Não	Sim	Não			
411585	Mercedes/PR	Sim	Não	Não	Sim	Não	180.000	0	0
411590	Mirador/PR	Sim	Não	Não	Não	Não			
421085	Mirim Doce/SC	Sim	Não	Não	Não	Não	10		10
431235	Montauri/RS	Sim	Não	Não	Não	Não			
431238	Monte Belo do Sul/RS	Não		Não	Não	Não			
421110	Monte Castelo/SC	Não		Não	Não	Não			0
431240	Montenegro/RS	Não		Não	Não	Não			0
411620	Morretes/PR	Sim	Não	Não	Não	Não	1.520		1.520
431244	Morrinhos do Sul/RS	Não		Não	Não	Não			5
431245	Morro Redondo/RS	Não		Não	Não	Não			
431250	Mostardas/RS	Sim	Não	Não	Não	Não	50		
431260	Muçum/RS	Sim	Não	Não	Não	Não	10		10
431265	Não-Me-Toque/RS	Não		Sim	Não	Não		0	0
431267	Nicolau Vergueiro/RS	Sim	Não	Não	Não	Não	0		
431275	Nova Alvorada/RS	Sim	Não	Não	Não	Não	25		0
411660	Nova América da Colina/PR	Sim	Não	Não	Não	Não	50		50
431290	Nova Bassano/RS	Não		Sim	Sim	Não			
431300	Nova Brésia/RS	Sim	Não	Não	Não	Não			
431301	Nova Candelária/RS	Sim	Não	Não	Não	Não	30		30
411695	Nova Esperança do Sudoeste/PR	Sim	Não	Não	Não	Não	60		60
431303	Nova Esperança do Sul/RS	Sim	Não	Não	Não	Não	10.000		0
411690	Nova Esperança/PR	Não		Sim	Sim	Sim		9	0
411700	Nova Fátima/PR	Sim	Não	Não	Não	Não	0	0	0
431306	Nova Hartz/RS	Sim	Não	Não	Não	Não	420		70
421145	Nova Itaberaba/SC	Sim	Não	Não	Não	Não			
411705	Nova Laranjeiras/PR	Não		Sim	Não	Não		20	0
411710	Nova Londrina/PR	Sim	Não	Não	Sim	Sim	2.520		
411720	Nova Olímpia/PR	Sim	Não	Não	Não	Não	9.000		
431308	Nova Pádua/RS	Sim	Sim	Não	Não	Não	50		

TABELA Cc01 - INFORMAÇÕES SOBRE COLETA DE RESÍDUOS SÓLIDOS DA CONSTRUÇÃO CIVIL

ANO DE
REFERÊNCIA
2009

Município		Serviço executado pela Prefeitura		Existência de empresa especializada	Existência de serviço de coleta de RCD feita por autônomos		Quantidade coletada		
Código	Nome/UF	Existência	Cobrança		Com caminhões tipo basculantes ou carroceria	Com carroças ou outro tipo de veículo de pequena capacidade	Pref. ou contratado por ela	Caçambeiros e autônomos contratados pelo gerador	Próprio gerador
							t	t	t
Região Sul		Co027	Cc010	Co028	Cc017	Cc018	Cc013	Cc014	Cc015
431310	Nova Palma/RS	Sim	Não	Não	Não	Não	100		50
431320	Nova Petrópolis/RS	Sim	Não	Não	Não	Sim	0	0	0
411725	Nova Prata do Iguçu/PR	Sim	Não	Não	Não	Não	200		50
431335	Nova Roma do Sul/RS	Sim	Não	Não	Não	Não	20		0
411721	Nova Santa Bárbara/PR	Sim	Não	Não	Não	Não	550		550
431337	Nova Santa Rita/RS	Não		Não	Não	Sim		0	0
421150	Nova Trento/SC	Não		Não	Não	Não			600
431340	Novo Hamburgo/RS	Sim	Não	Sim	Sim	Sim	7.500	5.500	0
421165	Novo Horizonte/SC	Não		Não	Não	Não			3
411729	Novo Itacolomi/PR	Sim	Não	Não	Não	Não	50		0
431344	Novo Tiradentes/RS	Sim	Não	Não	Não	Não			
421170	Orleans/SC	Não		Sim	Sim	Não		220	
431350	Osório/RS	Não		Não	Não	Sim		54	
411740	Ourizona/PR	Sim	Sim	Sim	Não	Não	2.496	1.248	0
431360	Paim Filho/RS	Não			Não	Não			2
421200	Palma Sola/SC	Não		Não	Sim	Não			
431370	Palmeira das Missões/RS	Não		Sim	Não	Não			
411790	Palotina/PR	Sim		Sim	Sim	Não			
431395	Pantano Grande/RS	Sim	Não	Não	Não	Não	48		0
421220	Papanduva/SC	Sim	Não	Não	Não	Não	250		0
411820	Paranaguá/PR	Não		Sim	Sim	Não		0	0
411840	Paranavai/PR	Não		Sim	Sim	Sim		1.200	0
431403	Pareci Novo/RS	Não		Sim	Não	Não		3	
431405	Parobé/RS	Não		Sim	Sim	Sim		3.168	3.168
431406	Passa Sete/RS	Não		Não	Não	Não			5
431410	Passo Fundo/RS	Não		Sim	Não	Não		0	0
411860	Paula Freitas/PR	Sim	Não	Não	Não	Não			
431415	Paverama/RS	Sim	Não	Não	Não	Não	10		0
431417	Pedras Altas/RS	Sim	Sim	Não	Não	Não	1		
431420	Pedro Osório/RS	Sim	Não	Não	Não	Sim			
431430	Pejuçara/RS	Sim	Não	Não	Não	Não	480		480
431440	Pelotas/RS	Sim	Não	Sim	Sim	Não	320		
421250	Penha/SC	Não		Sim	Sim				
421260	Peritiba/SC	Não		Não	Não	Não			15
411885	Perobal/PR	Sim	Não	Não	Não	Não	480		0
411890	Pérola/PR	Sim	Sim	Não	Não	Sim	3.456		
421270	Petrolândia/SC	Sim	Não	Não	Não	Não	50		50
421280	Piçarras/SC	Não		Sim	Não	Não			
411910	Piñen/PR	Não		Não	Sim	Não		40	20

TABELA Cc01 - INFORMAÇÕES SOBRE COLETA DE RESÍDUOS SÓLIDOS DA CONSTRUÇÃO CIVIL

ANO DE
REFERÊNCIA
2009

Município		Serviço executado pela Prefeitura		Existência de empresa especializada	Existência de serviço de coleta de RCD feita por autônomos		Quantidade coletada			
					Com caminhões tipo basculantes ou carroceria	Com carroças ou outro tipo de veículo de pequena capacidade	Pref. ou contratado por ela	Caçambeiros e autônomos contratados pelo gerador	Próprio gerador	
Código	Nome/UF	Existência	Cobrança						t	t
Região Sul			Co027	Cc010	Co028	Cc017	Cc018	Cc013	Cc014	Cc015
411915	Pinhais/PR	Não		Sim	Sim	Não	4.800			
431446	Pinhal da Serra/RS									
431447	Pinhal Grande/RS	Sim	Não	Não	Não	Não	30		30	
431445	Pinhal/RS	Sim	Não	Não	Não	Não	25		0	
411920	Pinhalão/PR	Sim	Sim	Sim	Não	Não	780			
411930	Pinhão/PR	Sim	Não	Não	Não	Não	9			
431449	Pinheirinho do Vale/RS	Não		Não	Sim	Não		5	2	
421300	Pinheiro Preto/SC	Sim	Não	Não	Não	Não	660		660	
411940	Pirai do Sul/PR	Sim	Sim	Não	Não	Não	1.230			
431455	Pirapó/RS	Sim	Sim	Não	Não	Não	40		0	
421310	Piratuba/SC	Não		Não	Sim	Não		0	0	
411960	Pitanga/PR	Sim	Não	Sim	Sim	Sim				
421315	Planalto Alegre/SC	Sim	Não	Não	Não	Não	20			
431475	Poço das Antas/RS	Não		Sim	Não	Não		50	50	
411990	Ponta Grossa/PR	Não		Sim	Sim	Não		4.000		
411995	Pontal do Paraná/PR	Não		Sim	Sim	Sim		100.000	0	
421330	Ponte Alta/SC	Sim	Não	Não	Não	Não	100		0	
431478	Ponte Preta/RS	Não		Não	Não	Não				
421340	Ponte Serrada/SC	Sim	Sim	Não	Não	Não				
412000	Porecatu/PR	Sim	Não	Não	Não	Não	372.000			
431490	Porto Alegre/RS	Não		Sim	Sim	Sim		169.636	0	
421350	Porto Belo/SC	Sim	Não	Sim	Sim	Não				
431500	Porto Lucena/RS	Sim	Não	Não	Não	Não	300		0	
431505	Porto Mauá/RS	Sim	Sim	Não	Não	Não	50		50	
412030	Porto Vitória/PR	Sim	Não	Não	Não	Não	0		0	
431510	Porto Xavier/RS	Sim	Não	Sim	Não	Não				
431513	Pouso Novo/RS	Sim	Não	Não	Não	Não	70		5	
421370	Pouso Redondo/SC	Sim	Não	Não	Não	Não	33.953		0	
421380	Praia Grande/SC	Sim	Não	Não	Não	Não				
412035	Pranchita/PR	Sim	Não	Não	Não	Não	0		0	
421390	Presidente Castello Branco/SC	Sim	Não	Não	Não	Não				
421400	Presidente Getúlio/SC	Não		Não	Sim	Não		65		
431514	Presidente Lucena/RS	Sim	Não	Não	Não	Não	0		0	
412050	Primeiro de Maio/PR	Não		Não	Não	Não			0	
421415	Princesa/SC	Sim	Não	Não	Não	Não	12		0	
431530	Quaraí/RS	Não		Não	Não	Não				
412065	Quarto Centenário/PR	Sim	Não	Não	Não	Não				
412070	Quatiguá/PR	Sim	Não	Não	Não	Não	30		0	
412080	Quatro Barras/PR	Sim	Não	Sim	Não	Não	950	0	0	

TABELA Cc01 - INFORMAÇÕES SOBRE COLETA DE RESÍDUOS SÓLIDOS DA CONSTRUÇÃO CIVIL

ANO DE
REFERÊNCIA
2009

Município		Serviço executado pela Prefeitura		Existência de empresa especializada	Existência de serviço de coleta de RCD feita por autônomos		Quantidade coletada		
Código	Nome/UF	Existência	Cobrança		Com caminhões tipo basculantes ou carroceria	Com carroças ou outro tipo de veículo de pequena capacidade	Pref. ou contratado por ela	Caçambeiros e autônomos contratados pelo gerador	Próprio gerador
							t	t	t
Região Sul		Co027	Cc010	Co028	Cc017	Cc018	Cc013	Cc014	Cc015
412085	Quatro Pontes/PR	Sim	Não	Não	Não	Não	30		10
412090	Quedas do Iguaçu/PR	Sim	Sim	Sim	Sim	Não	520	520	5
431532	Quevedos/RS	Sim	Não	Não	Não	Não	200		
412120	Quitandinha/PR	Não		Não	Sim	Não		0	0
412140	Realeza/PR	Sim	Não	Não	Não	Não	7.200		
412150	Rebouças/PR	Sim	Não	Não	Não	Não	48		0
431545	Relvado/RS	Sim	Não	Não	Não	Não	3		1
412175	Reserva do Iguaçu/PR	Sim	Não	Não	Não	Não	3.000		
412170	Reserva/PR	Não		Não	Não	Não			
412180	Ribeirão Claro/PR	Sim	Sim	Não	Não	Não	5.760	0	5.760
412210	Rio Bom/PR	Sim	Não	Não	Não	Não	2		1
421460	Rio do Oeste/SC	Sim	Sim	Não	Não	Não	1		0
421480	Rio do Sul/SC	Não		Sim	Sim	Não		0	0
421470	Rio dos Cedros/SC	Sim	Sim	Sim	Sim	Não	120	200	25
421490	Rio Fortuna/SC	Sim	Não	Não	Não	Não	10		0
431560	Rio Grande/RS	Sim	Não	Sim	Sim	Sim			
412230	Rio Negro/PR	Não		Sim	Sim	Não		1.200	
431570	Rio Pardo/RS	Sim	Sim	Não	Não	Não	2.000		
421505	Rio Rufino/SC	Sim	Não	Não	Não	Não	5		20
431600	Rolante/RS	Não		Sim	Não	Não		600	
421520	Romelândia/SC	Sim	Não	Não	Não	Não	50		0
412250	Roncador/PR	Sim	Não	Não	Não	Sim	8.640		
431620	Rondinha/RS	Sim	Não	Não	Não	Não	50		50
412260	Rondon/PR	Sim	Não	Não	Não	Não	720		0
412270	Sabáudia/PR	Não		Sim	Não	Não		250	250
431643	Saldanha Marinho/RS	Sim	Não	Não	Não	Não	0		0
412290	Salto do Itararé/PR	Sim	Não	Não	Não	Não	2.000		0
431645	Salto do Jacui/RS	Sim	Não	Não	Não	Não	2.400		0
412300	Salto do Lontra/PR	Sim	Não	Não	Não	Não	240		0
421540	Salto Veloso/SC	Sim	Não	Não	Não	Não	30.000		50.000
431650	Salvador do Sul/RS	Não		Não	Sim	Sim		1.000	500
421545	Sangão/SC	Não		Não	Não	Não			
431670	Santa Bárbara do Sul/RS	Sim	Sim	Não	Não	Não			
412320	Santa Cecília do Pavão/PR	Sim	Não	Não	Não	Não	144		
412330	Santa Cruz de Monte Castelo/PR	Sim	Não	Não	Não	Sim	400	10	0
431680	Santa Cruz do Sul/RS	Não		Sim	Sim	Não			
412340	Santa Fé/PR	Sim	Não	Não	Não	Não	1.920		1.920
412350	Santa Helena/PR	Sim	Não	Não	Não	Não	3.600		
421555	Santa Helena/SC	Não		Não	Não	Não			

TABELA Cc01 - INFORMAÇÕES SOBRE COLETA DE RESÍDUOS SÓLIDOS DA CONSTRUÇÃO CIVIL

ANO DE
REFERÊNCIA
2009

Município		Serviço executado pela Prefeitura		Existência de empresa especializada	Existência de serviço de coleta de RCD feita por autônomos		Quantidade coletada		
Código	Nome/UF	Existência	Cobrança		Com caminhões tipo basculantes ou carroceria	Com carroças ou outro tipo de veículo de pequena capacidade	Pref. ou contratado por ela	Caçambeiros e autônomos contratados pelo gerador	Próprio gerador
							t	t	t
Região Sul		Co027	Cc010	Co028	Cc017	Cc018	Cc013	Cc014	Cc015
412370	Santa Isabel do Ivaí/PR	Sim	Não	Não	Não	Não	264		
412382	Santa Lúcia/PR	Sim	Não	Não	Não	Não	18		18
431690	Santa Maria/RS	Não		Não	Sim	Sim		46.800	0
412395	Santa Mônica/PR	Sim		Não	Não	Não	500		0
421560	Santa Rosa de Lima/SC	Não		Não	Não	Não			
421565	Santa Rosa do Sul/SC	Sim	Sim	Não	Não	Não	36		0
431720	Santa Rosa/RS	Não		Sim	Sim	Não		28.800	
431725	Santa Tereza/RS	Sim	Não	Não	Não	Não	3.000		0
412405	Santa Terezinha de Itaipu/PR	Sim	Não	Sim	Não	Não	468	156	624
421567	Santa Terezinha/SC	Não		Não	Não	Não			
431700	Santana da Boa Vista/RS	Sim	Não	Não	Não	Não	300		
431710	Santana do Livramento/RS	Não		Não	Sim	Não			
421569	Santiago do Sul/SC	Sim	Não	Não	Sim	Não	3	0	0
431750	Santo Ângelo/RS	Não		Sim	Sim	Não		8.100	0
431760	Santo Antônio da Patrulha/RS	Não		Sim	Sim	Sim			
412410	Santo Antônio da Platina/PR	Não		Sim	Não	Não			
431770	Santo Antônio das Missões/RS	Sim	Sim	Sim	Não	Sim	50	25	
431755	Santo Antônio do Palma/RS	Sim	Não	Não	Não	Não	50		0
412430	Santo Antônio do Paraíso/PR	Sim	Não	Não	Não	Não	1.000		1.000
431775	Santo Antônio do Planalto/RS	Não		Sim	Não	Não		4	2
431780	Santo Augusto/RS	Sim	Não	Sim	Sim	Não	200	50	0
431795	Santo Expedito do Sul/RS	Não		Não	Não	Não			10
412450	Santo Inácio/PR	Sim	Não	Não	Não	Não	30.000		
421580	São Bento do Sul/SC	Não		Sim	Sim	Não		5.000	
421575	São Bernardino/SC	Não		Não	Não	Não			0
421590	São Bonifácio/SC	Sim	Não	Não	Não	Não	160		160
431800	São Borja/RS	Não		Sim	Sim	Não		10	10
421600	São Carlos/SC	Sim	Não	Não	Não	Não	150		
431810	São Francisco de Assis/RS	Sim	Sim	Não	Não	Não	36		
421620	São Francisco do Sul/SC	Não		Sim	Sim	Sim			
431830	São Gabriel/RS	Não		Não	Sim	Sim			
421630	São João Batista/SC	Sim		Sim	Sim	Não	2.300	7.680	9.980
421635	São João do Itaperiú/SC	Sim	Não	Não	Não	Não	1		
421625	São João do Oeste/SC	Sim	Não	Não	Não	Não	32		0
421640	São João do Sul/SC	Sim	Não	Não	Não	Não	100	0	100
412510	São João do Triunfo/PR	Sim	Não	Não	Não	Não			
412535	São Jorge do Patrocínio/PR	Sim	Não	Não	Não	Não	288		0
412520	São Jorge d'Oeste/PR	Sim	Não	Não	Não	Não	30		5
412545	São José das Palmeiras/PR	Sim	Não	Não	Não	Não			

TABELA Cc01 - INFORMAÇÕES SOBRE COLETA DE RESÍDUOS SÓLIDOS DA CONSTRUÇÃO CIVIL

ANO DE
REFERÊNCIA
2009

Município		Serviço executado pela Prefeitura		Existência de empresa especializada	Existência de serviço de coleta de RCD feita por autônomos		Quantidade coletada		
Código	Nome/UF	Existência	Cobrança		Com caminhões tipo basculantes ou carroceria	Com carroças ou outro tipo de veículo de pequena capacidade	Pref. ou contratado por ela	Caçambeiros e autônomos contratados pelo gerador	Próprio gerador
							t	t	t
Região Sul		Co027	Cc010	Co028	Cc017	Cc018	Cc013	Cc014	Cc015
421670	São José do Cedro/SC	Sim	Não	Não	Não	Sim			
431846	São José do Herval/RS	Sim	Não	Não	Não	Não	25		
431848	São José do Hortêncio/RS	Não		Não	Não	Não			0
431849	São José do Inhacorá/RS	Sim	Não	Não	Não	Não	120		120
431850	São José do Norte/RS	Sim	Sim	Não	Não	Não	360		
431860	São José do Ouro/RS	Sim		Não	Não	Não			
431861	São José do Sul/RS	Não		Sim	Não	Não		2	2
431862	São José dos Ausentes/RS	Não		Não	Não	Não			
412550	São José dos Pinhais/PR	Sim	Não	Sim	Sim	Não	10.800		
421660	São José/SC	Sim	Não	Sim	Sim	Sim	1.480		
431870	São Leopoldo/RS	Sim	Não	Sim	Não	Não	38.794	74.160	22.467
431880	São Lourenço do Sul/RS	Sim	Não	Não	Sim	Não			
412555	São Manoel do Paraná/PR	Sim	Não	Não	Não	Não			
431900	São Marcos/RS	Não		Sim	Não	Não			
421710	São Martinho/SC	Sim	Não	Não	Não	Não	53		53
412560	São Mateus do Sul/PR	Sim	Não	Não	Não	Não	13		0
431915	São Miguel das Missões/RS	Sim	Não	Não	Não	Não			0
412570	São Miguel do Iguaçu/PR	Não		Sim	Sim	Não			
421720	São Miguel do Oeste/SC	Sim	Não	Não	Não	Não	4.680		5.400
431920	São Nicolau/RS	Sim	Não	Não	Não	Não			100
431930	São Paulo das Missões/RS	Não		Não	Não	Não			60
421725	São Pedro de Alcântara/SC	Não		Sim	Sim	Não			
431940	São Pedro do Sul/RS	Sim	Sim	Não	Não	Não			
431950	São Sebastião do Cai/RS	Sim	Não	Sim	Não	Sim	4.800	0	0
431960	São Sepé/RS	Sim		Não	Não	Não	1.800		600
412610	São Tomé/PR	Sim	Não	Não	Não	Não	3.000		0
431971	São Valentim do Sul/RS	Não		Não	Sim	Sim		0	0
412620	Sapopema/PR	Sim	Não	Não	Não	Não	12		12
412627	Saudade do Iguaçu/PR	Sim	Não	Não	Não	Não	50		50
421740	Schroeder/SC	Não							
432023	Sede Nova/RS	Sim	Sim	Não	Não	Não	30		
432026	Segredo/RS	Sim		Não	Não	Não			
432030	Selbach/RS	Sim	Não	Não	Não	Não	800		0
412630	Sengés/PR	Sim	Não	Não	Não	Não	5.000		0
432035	Sentinela do Sul/RS	Sim	Não	Não	Não	Não	0		0
432040	Serafina Corrêa/RS			Sim					
421755	Serra Alta/SC	Sim	Não	Não	Não	Não	50		10
412635	Serranópolis do Iguaçu/PR	Sim	Não	Não	Não	Não	200		200
432050	Sertão/RS	Sim	Sim	Não	Não	Sim	80	0	0

TABELA Cc01 - INFORMAÇÕES SOBRE COLETA DE RESÍDUOS SÓLIDOS DA CONSTRUÇÃO CIVIL

ANO DE
REFERÊNCIA
2009

Município		Serviço executado pela Prefeitura		Existência de empresa especializada	Existência de serviço de coleta de RCD feita por autônomos		Quantidade coletada		
Código	Nome/UF	Existência	Cobrança		Com caminhões tipo basculantes ou carroceria	Com carroças ou outro tipo de veículo de pequena capacidade	Pref. ou contratado por ela	Caçambeiros e autônomos contratados pelo gerador	Próprio gerador
							t	t	t
Região Sul		Co027	Cc010	Co028	Cc017	Cc018	Cc013	Cc014	Cc015
432060	Severiano de Almeida/RS	Sim	Não	Não	Não	Não	3		3
421760	Siderópolis/SC	Não		Sim	Não	Não		18	
432065	Silveira Martins/RS	Sim	Não	Não	Não	Não			
432067	Sinimbu/RS	Sim		Não	Não	Não	0		
412660	Siqueira Campos/PR	Sim	Não	Não	Não	Não	7.200		
432070	Sobradinho/RS	Não		Sim	Não	Não		20	30
432080	Soledade/RS	Sim	Não	Não	Não	Não	5.760		0
412665	Sulina/PR	Sim	Não	Não	Não	Não	10		10
421780	Taió/SC	Sim	Não	Não	Sim	Não	50	25	
412667	Tamarana/PR	Não		Não	Não	Sim			
421790	Tangará/SC	Não			Não				
412680	Tapejara/PR	Sim	Sim	Não	Não	Não	330		0
432100	Tapera/RS	Não		Sim	Sim	Não		0	0
432110	Tapes/RS	Sim	Sim	Não	Sim	Sim	420	20	12
432132	Taquaruçu do Sul/RS	Não		Sim	Não	Não			
432135	Tavares/RS	Não		Não	Não	Não			100
412700	Teixeira Soares/PR	Sim	Não	Não	Não	Não			
412720	Terra Boa/PR	Não		Sim	Sim	Sim			
432143	Terra de Areia/RS	Não		Não	Não	Não			0
421810	Timbé do Sul/SC	Sim	Não	Não	Sim	Sim	120	200	200
421820	Timbó/SC	Não		Sim	Sim	Não			
432150	Torres/RS	Não							
421830	Três Barras/SC	Sim	Não	Não	Sim	Sim			
432166	Três Cachoeiras/RS	Não		Não	Não	Não			2
432183	Três Forquilhas/RS	Não		Não	Não	Não			3
432185	Três Palmeiras/RS	Sim	Não						
432190	Três Passos/RS	Não		Sim	Não	Não		245	0
421835	Treviso/SC	Não		Não	Não	Não			
421840	Treze de Maio/SC	Não			Sim			250	250
421850	Treze Tilias/SC	Não		Sim	Não	Não			
432195	Trindade do Sul/RS	Sim	Não	Não	Não	Não	48		48
432200	Triunfo/RS	Não		Sim	Não	Não			
421860	Trombudo Central/SC	Sim	Sim	Não	Não	Não	150		50
421870	Tubarão/SC	Não		Sim	Sim	Não			753
432210	Tucunduva/RS	Sim	Sim	Não	Não	Não	100		0
421875	Tunápolis/SC	Sim	Não	Não	Não	Não	13		0
432215	Tunas/RS	Sim	Não	Não	Não	Não	0		20
432220	Tupanciretã/RS	Sim	Sim	Sim	Sim	Sim	1.920	862	3.000
432225	Tupandi/RS	Sim	Não	Não	Sim	Não	300	30	0

TABELA Cc01 - INFORMAÇÕES SOBRE COLETA DE RESÍDUOS SÓLIDOS DA CONSTRUÇÃO CIVIL

ANO DE
REFERÊNCIA
2009

Município		Serviço executado pela Prefeitura		Existência de empresa especializada	Existência de serviço de coleta de RCD feita por autônomos		Quantidade coletada		
Código	Nome/UF	Existência	Cobrança		Com caminhões tipo basculantes ou carroceria	Com carroças ou outro tipo de veículo de pequena capacidade	Pref. ou contratado por ela	Caçambeiros e autônomos contratados pelo gerador	Próprio gerador
							t	t	t
Região Sul		Co027	Cc010	Co028	Cc017	Cc018	Cc013	Cc014	Cc015
432230	Tuparendi/RS	Sim	Não	Não	Não	Não	900		0
412796	Turvo/PR	Não		Não	Sim	Sim		0	0
432234	Ubiretama/RS	Sim	Não	Não	Não	Não	4		0
432235	União da Serra/RS	Sim	Não	Não	Não	Não	0		0
412820	União da Vitória/PR	Sim	Não	Sim	Não	Não	870	0	0
421885	União do Oeste/SC	Não		Não	Não	Não			
412830	Uniflor/PR	Sim	Não	Não	Não	Não	150.000		0
432240	Uruguaiana/RS	Não		Não	Sim	Sim		30	
421895	Urupema/SC	Sim	Não	Não	Não	Não	10		0
421900	Urussanga/SC	Não		Sim	Sim	Não			
432250	Vacaria/RS	Sim	Não	Sim	Sim	Não	10.841		
432255	Vanini/RS	Não		Sim	Não	Não			
421910	Vargeão/SC	Sim	Sim	Não	Não	Não	10		
432260	Venâncio Aires/RS	Sim	Não	Sim	Sim	Sim			
412853	Ventania/PR	Sim	Não	Não	Não	Não	24		
412855	Vera Cruz do Oeste/PR	Sim	Não	Não	Não	Não	146		
432285	Vespasiano Correa/RS	Não		Não	Não	Sim		2	2
432290	Viadutos/RS	Não		Não	Não	Não			
432310	Vicente Dutra/RS	Não		Não	Não	Não			
421930	Videira/SC	Não		Não	Não	Não			
432335	Vila Lângaro/RS	Não		Não	Sim	Não		50	0
412850	Wenceslau Braz/PR	Sim	Não	Não	Não	Não	6.000		0

TABELA Va01
INFORMAÇÕES SOBRE SERVIÇOS DE VARRIÇÃO

TABELA Va01 - INFORMAÇÕES SOBRE SERVIÇOS DE VARRIÇÃO

ANO DE
REFERÊNCIA
2009

Município	Extensão de Sarjeta varrida			Quantidade de varredores		Serviço terceirizado	Ocorrência de Varrição mecanizada	
	Público	Privado	Total	Público	Privado	Valor contratual		
	Km	Km	Km	Km	Km	R\$/Km		
Código Nome/UF	Va010	Va011	Va039	Va007	Va008	Va020	Va016	
Região Sul								
420010 Abelardo Luz/SC	20	0	20	4	0		Sim	
420020 Agrolândia/SC	240	0	240				Não	
420030 Agronômica/SC	6	0	6	1	0		Não	
420040 Água Doce/SC	2.000			3	0		Não	
430005 Água Santa/RS	200	0	200	0	0	0,00	Não	
420050 Águas de Chapecó/SC	236	0	236	6	0		Não	
420055 Águas Frias/SC	1.878	0	1.878	2	0	0,00	Não	
420060 Águas Mornas/SC	20	0	20	2			Não	
430010 Agudo/RS	24	0	24	5	0		Não	
430020 Ajuricaba/RS	2.190	0	2.190	3	0	0,00	Sim	
430030 Alecrim/RS	0	700	700	0	4	62,86	Não	
430040 Alegrete/RS	360	0	360	22	0	0,00	Não	
430045 Alegria/RS	15	0	15	3	0	0,00	Não	
430050 Alpestre/RS	500	0	500	2	0		Não	
430055 Alto Alegre/RS	750	0	750	1		0,00	Não	
420075 Alto Bela Vista/SC	11	0	11	1	0		Não	
412862 Alto Paraíso/PR	1.252	0	1.252	8	0	0,00	Não	
410060 Alto Paraná/PR	1.092	1.040	2.132	5	9	45,00	Sim	
410070 Alto Piquiri/PR	29	0	29	3	0	0,00	Não	
410050 Altônia/PR	0	60	60	0	20	240,00	Não	
430060 Alvorada/RS								
410090 Amaporã/PR	3.000	0	3.000			0,00	Não	
430064 Ametista do Sul/RS	1.200	0	1.200	5	0	0,00	Não	
410105 Anahy/PR	528	0	528			0,00	Não	
410110 Andirá/PR	62	0	62	4	0		Não	
410115 Ângulo/PR	720	0	720	2	0		Não	
420110 Anitápolis/SC	15	0	15	1	0		Não	
410120 Antonina/PR	3.300	0	3.300	15			Não	
430080 Antônio Prado/RS	2.520	0	2.520	7	0	0,00	Sim	
420125 Apiúna/SC	960	0	960	2	0		Não	
410140 Apucarana/PR	12.096	0	12.096	35	0		Não	
410150 Arapongas/PR	1.440	10.740	12.180		15	78,30	Sim	
430087 Araricá/RS	8	0	8	2	0	0,00	Não	
410180 Araucária/PR	0	19.392	19.392	0	26	38,32	Não	
420150 Armazém/SC	16	0	16	2	0	0,00	Não	
430100 Arroio do Meio/RS	6.720			31			Não	
430107 Arroio do Padre/RS	0	0	0			0,00	Não	
430130 Arroio Grande/RS	157	0	157	1	0	0,00	Não	
420160 Arroio Trinta/SC	625	0	625	3	0	0,00	Não	

TABELA Va01 - INFORMAÇÕES SOBRE SERVIÇOS DE VARRIÇÃO

ANO DE
REFERÊNCIA
2009

Município	Extensão de Sarjeta varrida			Quantidade de varredores		Serviço terceirizado	Ocorrência de Varrição mecanizada	
	Público	Privado	Total	Público	Privado	Valor contratual		
	Km	Km	Km	Km	Km	R\$/Km		
Código Nome/UF	Va010	Va011	Va039	Va007	Va008	Va020	Va016	
Região Sul								
430140 Arvorezinha/RS	750	0	750	4	0		Não	
420170 Ascurra/SC	160	0	160	1	0		Não	
410210 Astorga/PR	30	0	30	25	0		Sim	
430155 Áurea/RS	10	0	10	3	0		Não	
420190 Aurora/SC	1.825						Não	
430160 Bagé/RS	5.000	0	5.000	10	0		Não	
420200 Balneário Camboriú/SC	0	47.619	47.619	0	99	50,57	Sim	
430163 Balneário Pinhal/RS	510	0	510	3	0	0,00	Sim	
420208 Bandeirante/SC	0	0	0	0	0	0,00	Não	
410250 Barbosa Ferraz/PR	522	0	522	9		0,00	Não	
430185 Barra do Guarita/RS	50	0	50	3	0		Não	
430187 Barra do Quaraí/RS	8			3			Sim	
430192 Barra do Rio Azul/RS	15	0	15	1	0		Não	
410260 Barracão/PR	2						Não	
430200 Barros Cassal/RS	751	0	751	3	0		Não	
410275 Bela Vista da Caroba/PR	0	0	0				Não	
410280 Bela Vista do Paraíso/PR							Não	
420213 Bela Vista do Toldo/SC	10	0	10			0,00	Não	
420220 Benedito Novo/SC	8	0	8	1	0		Não	
430210 Bento Gonçalves/RS	5.968.000			27	0		Sim	
410290 Bituruna/PR	1.000			2	0		Não	
410302 Boa Esperança do Iguaçu/PR	0	0	0	0	0	0,00	Não	
410304 Boa Ventura de São Roque/PR	500	0	500	1	0	0,00	Não	
430215 Boa Vista das Missões/RS	4	0	4				Não	
410310 Bocaiúva do Sul/PR	120	0	120				Não	
420257 Bom Jesus do Oeste/SC	200	0	200	2	0	0,00	Não	
410315 Bom Jesus do Sul/PR	0	0	0			0,00	Não	
430230 Bom Jesus/RS	264	0	264	1	0		Não	
430235 Bom Princípio/RS	0	0	0	3	0	0,00	Não	
420260 Bom Retiro/SC	158	0	158	1	0	0,00	Não	
420245 Bombinhas/SC				0	0		Não	
410330 Borrazópolis/PR	1.800			10	0		Não	
430250 Bossoroca/RS	720	0	720	3			Não	
430258 Bozano/RS	0	0	0			0,00	Não	
420280 Braço do Norte/SC				6	0		Não	
420285 Braço do Trombudo/SC	10	0	10	4	0		Sim	
410335 Braganey/PR	400	0	400	3			Não	
420290 Brusque/SC	3.500	0	3.500	8	0		Sim	
420300 Caçador/SC	5.520	0	5.520	10	0	0,00	Não	

TABELA Va01 - INFORMAÇÕES SOBRE SERVIÇOS DE VARRIÇÃO

ANO DE
REFERÊNCIA
2009

Município	Extensão de Sarjeta varrida			Quantidade de varredores		Serviço terceirizado	Ocorrência de Varrição mecanizada	
	Público	Privado	Total	Público	Privado	Valor contratual		
	Km	Km	Km	Km	Km	R\$/Km		
Código	Nome/UF	Va010	Va011	Va039	Va007	Va008	Va020	Va016
Região Sul								
430280	Caçapava do Sul/RS	2.000	0	2.000	4	0		Não
430290	Cacequi/RS	720	0	720			40.473,35	Não
430310	Cachoeirinha/RS	0	24.742	24.742	0	45	40,62	Sim
410345	Cafelândia/PR	4.692	200	4.892	12	10	1.060,00	Não
430340	Caíçara/RS	6	0	6	4	0		Não
430350	Camaquã/RS	20	10	30				Sim
430360	Cambará do Sul/RS					17		Não
410370	Cambé/PR	9.187	0	9.187	40	0	0,00	Não
430367	Campestre da Serra/RS							Não
410400	Campina Grande do Sul/PR	1.260	0	1.260	8	0	0,00	Não
410405	Campo Bonito/PR	2			2	0		Não
410410	Campo do Tenente/PR	0	300	300	0	2	168,00	Não
410420	Campo Largo/PR	0	12.519	12.519	0	17	29,90	Não
430410	Campos Borges/RS	2.850	0	2.850	4	0		Não
420360	Campos Novos/SC							
430420	Candelária/RS	0	5	5	0	3	62,53	Não
430430	Cândido Godói/RS	1.252	0	1.252	4	0	0,00	Não
410442	Candói/PR	2.640			0	4		Não
430440	Canela/RS	240	0	240	18	0		Sim
420370	Canelinha/SC	7	0	7	8	0		Não
430450	Canguçu/RS	18.812	0	18.812	6	0		Não
430460	Canoas/RS	0	30.000	30.000	9	68	78,18	Não
410450	Capanema/PR	2.301	0	2.301	0	0		Não
420325	Capão Alto/SC	20	0	20	5	0		Não
430466	Capão do Leão/RS	20	0	20	4			Não
410460	Capitão Leônidas Marques/PR	1.290	0	1.290	7			Não
430469	Capitão/RS	720	0	720	1	0	0,00	Não
420395	Capivari de Baixo/SC							Não
430467	Capivari do Sul/RS	30	0	30			0,00	Não
430471	Caráá/RS	4	0	4				Não
430470	Carazinho/RS	0	7.217	7.217	5	18	35,49	Não
410470	Carlópolis/PR	0	58	58	0	18		Não
430490	Casca/RS	40.000	40.000	80.000	3	2	0,37	Sim
410480	Cascavel/PR	0	43.489	43.489	0	100	59,23	Não
430495	Caseros/RS	250	0	250	2	0		Não
410490	Castro/PR	3.687	2.216	5.903	15	9	49,60	Não
420400	Catanduvas/SC	500	0	500	7		2,25	Não
430500	Catuípe/RS	480.000			5			Não
420410	Caxambu do Sul/SC	22	0	22	2	0		Não

TABELA Va01 - INFORMAÇÕES SOBRE SERVIÇOS DE VARRIÇÃO

ANO DE
REFERÊNCIA
2009

Município	Extensão de Sarjeta varrida			Quantidade de varredores		Serviço terceirizado	Ocorrência de Varrição mecanizada	
	Público	Privado	Total	Público	Privado	Valor contratual		
	Km	Km	Km	Km	Km	R\$/Km		
Código	Nome/UF	Va010	Va011	Va039	Va007	Va008	Va020	Va016
Região Sul								
430510	Caxias do Sul/RS	0	51.606	51.606	0	101	253,17	Não
430512	Cerrito/RS	60	0	60	6	0	0,00	Não
420419	Chapadão do Lageado/SC	0	0	0			0,00	Não
420420	Chapecó/SC		1.260		0	30	57,27	Não
430535	Charqueadas/RS					36		Não
430537	Charrua/RS	400	0	400	2	0		Não
410540	Chopininho/PR	1.200	0	1.200	5	0	0,00	Não
430543	Chui/RS	1.600	0	1.600	4	0	0,00	Não
410550	Cianorte/PR	0	28.980	28.980	0	45	27,44	Sim
410560	Cidade Gaúcha/PR				5			Não
430550	Ciriaco/RS				4	0	0,00	Não
420425	Cocal do Sul/SC	1.200	0	1.200	3	0	0,00	Não
430558	Colinas/RS	25	0	25	3			Não
410580	Colombo/PR	2.432.127	0	2.432.127			0,00	Não
410590	Colorado/PR	1.200	0	1.200	4	0		Não
420430	Concórdia/SC	0	9.527	9.527	0	11	23,33	Não
430570	Condor/RS	96				0		Não
410610	Conselheiro Mairinck/PR	4.320	0	4.320	5	0		Não
430583	Coqueiro Baixo/RS	0	0	0	0	0	0,00	Não
430585	Coqueiros do Sul/RS	96	0	96				Não
410640	Cornélio Procopio/PR	0	0	0	0	20	0,00	Não
420440	Coronel Freitas/SC	150	0	150	2	0		Não
420445	Coronel Martins/SC				0	0	0,00	Não
430593	Coronel Pilar/RS							
410650	Coronel Vivida/PR	0	2.212	2.212	0	14	60,30	Não
420450	Corupá/SC	1.848	0	1.848	4	0		Não
420460	Criciúma/SC	1.150	900	2.050		23	30,50	Sim
430605	Cristal/RS	0	0	0	0	0	0,00	Não
430610	Cruz Alta/RS	0						Não
410660	Cruzeiro do Oeste/PR	960	0	960	10		0,00	Não
410685	Cruzmaltina/PR	270	0	270	5	0	0,00	Não
410690	Curitiba/PR	0	264.811	264.811	0	670	75,03	Sim
420480	Curitibanos/SC	3.000	0	3.000	19	0	0,00	Não
430632	Derrubadas/RS	0	144	144	0	2	34,72	Não
430635	Dezesseis de Novembro/RS							Não
410712	Diamante do Sul/PR							Não
410715	Diamante D'Oeste/PR	2	0	2	10	0	0,00	Não
420500	Dionísio Cerqueira/SC	0	250	250	0	6	114,80	Não
430642	Dois Irmãos das Missões/RS	0	0	0				Não

TABELA Va01 - INFORMAÇÕES SOBRE SERVIÇOS DE VARRIÇÃO

ANO DE
REFERÊNCIA
2009

Município	Extensão de Sarjeta varrida			Quantidade de varredores		Serviço terceirizado	Ocorrência de Varrição mecanizada	
	Público	Privado	Total	Público	Privado	Valor contratual		
	Km	Km	Km	Km	Km	R\$/Km		
Código Nome/UF	Va010	Va011	Va039	Va007	Va008	Va020	Va016	
Região Sul								
430640 Dois Irmãos/RS	628	0	628	2	0		Sim	
430650 Dom Feliciano/RS	4	0	4	2	0	0,00	Não	
430660 Dom Pedrito/RS	0	3.000	3.000		6	18,80	Não	
420510 Dona Emma/SC	240	0	240	3	0	0,00	Não	
430670 Dona Francisca/RS	3	0	3			0,00	Não	
430673 Doutor Mauricio Cardoso/RS	800	0	800	2	0		Não	
420515 Doutor Pedrinho/SC	5	0	5	3		0,00	Não	
430675 Doutor Ricardo/RS	0	0	0	0	0	0,00	Não	
430680 Encantado/RS						102.749,40	Não	
430690 Encruzilhada do Sul/RS	500	0	500				Não	
420517 Entre Rios/SC	2	0	2				Não	
430693 Entre-Ijuís/RS	200	0	200	3	0	0,00	Não	
430697 Erebangó/RS	1.095	0	1.095	2	0	0,00	Não	
430700 Erechim/RS				0	18		Não	
420519 Ermo/SC	600	0	600	1	0	0,00	Não	
430705 Ernestina/RS	50	0	50				Não	
430720 Erval Grande/RS							Não	
430730 Erval Seco/RS	0	91	91			126,00	Não	
420520 Erval Velho/SC				2	0		Não	
430745 Esperança do Sul/RS	45	0	45				Não	
430750 Espumoso/RS	7.920	0	7.920	5			Não	
430760 Estância Velha/RS	144	323	467	8	0	1.299,12	Não	
430781 Estrela Velha/RS	160	0	160	1	0		Não	
430780 Estrela/RS	500	0	500				Sim	
430786 Fagundes Varela/RS	24	0	24				Não	
410755 Farol/PR	20	0	20				Não	
430790 Farroupilha/RS	0	13.557	13.557			25,80	Não	
430800 Faxinal do Soturno/RS	3.600	0	3.600	6	0		Não	
410760 Faxinal/PR	30	0	30	10		0,00	Não	
430805 Faxinalzinho/RS	1.200	0	1.200	4	0		Não	
410765 Fazenda Rio Grande/PR				1	20			
430810 Feliz/RS	2.640	0	2.640	3	0		Não	
410770 Fênix/PR	4.068	0	4.068	6	0	0,00	Não	
430820 Flores da Cunha/RS	270	144	414	12	0	150,00	Sim	
410790 Floresta/PR	360	0	360	3	0	0,00	Não	
420540 Florianópolis/SC	150.336	0	150.336	170	0		Sim	
430840 Formigueiro/RS	960	1.920	2.880	5	0	0,00	Não	
410820 Formosa do Oeste/PR	20	0	20	2		0,00	Não	
420543 Formosa do Sul/SC							Não	

TABELA Va01 - INFORMAÇÕES SOBRE SERVIÇOS DE VARRIÇÃO

ANO DE
REFERÊNCIA
2009

Município	Extensão de Sarjeta varrida			Quantidade de varredores		Serviço terceirizado	Ocorrência de Varrição mecanizada	
	Público	Privado	Total	Público	Privado	Valor contratual		
	Km	Km	Km	Km	Km	R\$/Km		
Código Nome/UF	Va010	Va011	Va039	Va007	Va008	Va020	Va016	
Região Sul								
420545 Forquilha/SC				6	0	0,00		
410830 Foz do Iguaçu/PR	0	65.285	65.285	4	53		Sim	
420550 Fraiburgo/SC	36.000	2.688	38.688	3	8	0,00	Sim	
410840 Francisco Beltrão/PR	4.382	0	4.382	14	0		Não	
420555 Frei Rogério/SC	55	0	55	2	0		Não	
420560 Galvão/SC	500	0	500	2	0	0,00	Não	
430860 Garibaldi/RS							Não	
430865 Garruchos/RS	0	0	0			0,00	Não	
420580 Garuva/SC	11	0	11	3			Não	
420590 Gaspar/SC	1.500	0	1.500				Sim	
430880 General Câmara/RS	800	0	800	5	0		Não	
410850 General Carneiro/PR	313	783	1.096	2	5		Não	
420600 Governador Celso Ramos/SC		0				0,00	Não	
430912 Gramado dos Loureiros/RS	6	0	6	1	0		Não	
420610 Grão Pará/SC	8	0	8	4	0	0,00	Não	
430920 Gravataí/RS		3.050		0	45	41,48	Sim	
430925 Guabiju/RS	312	0	312	1			Não	
430930 Guaíba/RS	0	14.109	14.109	6	11	27,94	Sim	
410880 Guairá/PR	4.488	0	4.488	6	0		Sim	
410890 Guairacá/PR	36.950	0	36.950	2		0,00	Não	
410900 Guapirama/PR	8.000	0	8.000	4			Não	
430940 Guaporé/RS	600						Sim	
410910 Guaporema/PR	4.000	0	4.000			0,00	Não	
420650 Guaramirim/SC	0	24	24				Não	
430950 Guarani das Missões/RS	110	0	110	2	0		Não	
410940 Guarapuava/PR	12.240	0	12.240	35	0	0,00	Não	
420670 Herval d'Oeste/SC	25	0	25	6	0		Não	
430965 Hulha Negra/RS	72	0	72	2	0		Não	
430980 Ibiaçá/RS	30	30	60	2	0	0,00	Não	
420680 Ibicaré/SC	4	0	4	1	0	0,00	Não	
410980 Ibiporã/PR	0	169.154	169.154	1	43	68.000,00	Não	
430990 Ibiraiaras/RS	200						Não	
420690 Ibirama/SC	40	0	40	7		0,00	Sim	
431000 Ibirubá/RS	210	0	210	3	0	0,00	Não	
420700 Içara/SC		2.400	2.400	6	0		Não	
410990 Icaraima/PR							Não	
431010 Igrejinha/RS	0	3.276	3.276	0	7	134,39	Não	
411005 Iguatú/PR	6	0	6	4	0	0,00	Não	
431020 Ijuí/RS	0	1.257	1.257	0	6	75,29	Não	

TABELA Va01 - INFORMAÇÕES SOBRE SERVIÇOS DE VARRIÇÃO

ANO DE
REFERÊNCIA
2009

Município	Extensão de Sarjeta varrida			Quantidade de varredores		Serviço terceirizado	Ocorrência de Varrição mecanizada	
	Público	Privado	Total	Público	Privado	Valor contratual		
	Km	Km	Km	Km	Km	R\$/Km		
Código Nome/UF	Va010	Va011	Va039	Va007	Va008	Va020	Va016	
Região Sul								
431030 Ilópolis/RS	39	0	39	4			Não	
420720 Imarui/SC	939	0	939	3	0	0,00	Não	
431033 Imbé/RS	0	360	360		35		Sim	
420730 Imbituba/SC		881		32	8		Não	
420740 Imbuia/SC	96	0	96	4	0	0,00	Não	
431036 Imigrante/RS	250	0	250	2	0		Não	
411020 Inácio Martins/PR	1.500	0	1.500			0,00	Não	
420757 Iomerê/SC	0	0	0	2	0	0,00	Não	
420760 Ipira/SC	0	5	5		2	800,00	Não	
431046 Ipiranga do Sul/RS	0						Não	
420770 Ipumirim/SC	224	224	448	1	1	174.949,20	Sim	
431050 Irai/RS	1.400	0	1.400	8	0		Não	
420780 Irani/SC	4.000	0	4.000				Não	
411070 Irati/PR	288	0	288	3	0	0,00	Não	
411080 Iretama/PR	4.500	0	4.500	9	0	0,00	Não	
420790 Irineópolis/SC	0	0	0			0,00	Não	
420800 Itá/SC	0	40	40		18	925,00	Não	
411090 Itaguajé/PR	900	0	900	2			Não	
420810 Itaiópolis/SC	5	0	5	6	0	0,00	Não	
420820 Itajai/SC	0	29.775	29.775	0	69	52,39	Não	
411110 Itambé/PR	10.368	0	10.368	15	0	0,00	Não	
420830 Itapema/SC	1.200	13.832	15.032	3	29	39,24	Não	
420840 Itapiranga/SC	1.584	0	1.584	4	0		Não	
431060 Itaqui/RS	3	3	6	6			Não	
431065 Itati/RS	30	0	30				Não	
420850 Ituporanga/SC	100	0	100	10	0		Não	
411160 Ivatuba/PR				0	10		Não	
431080 Ivoti/RS	3.122	0	3.122	4	0	0,00	Não	
420860 Jaborá/SC	1.400	0	1.400	2	0		Não	
431085 Jaboticaba/RS	400	0	400	0	1		Não	
411180 Jacarezinho/PR	0	450	450	0	12	0,05	Não	
420870 Jacinto Machado/SC	500	0	500	2	0	0,00	Não	
431110 Jaguari/RS	0	540	540	0	3	100,00	Não	
411210 Jandaia do Sul/PR	50	0	50	15		0,00	Não	
411230 Japira/PR				3			Não	
411240 Japurá/PR	6.720	0	6.720	0		0,00	Sim	
420890 Jaraguá do Sul/SC	0	60.176	60.176	0	62	29,13	Não	
411260 Jardim Olinda/PR	1.450	0	1.450	2			Não	
420895 Jardinópolis/SC	0	0	0	0	0	0,00	Não	

TABELA Va01 - INFORMAÇÕES SOBRE SERVIÇOS DE VARRIÇÃO

ANO DE
REFERÊNCIA
2009

Município	Extensão de Sarjeta varrida			Quantidade de varredores		Serviço terceirizado	Ocorrência de Varrição mecanizada	
	Público	Privado	Total	Público	Privado	Valor contratual		
	Km	Km	Km	Km	Km	R\$/Km		
Código Nome/UF	Va010	Va011	Va039	Va007	Va008	Va020	Va016	
Região Sul								
420900 Joaçaba/SC	0	3.555	3.555	0	8	57,69	Não	
411295 Juranda/PR	0	0	0	3	0	0,00	Não	
411300 Jussara/PR	1		2	3	0		Não	
420920 Lacerdópolis/SC	891	0	891				Não	
420930 Lages/SC	20	120	140	23	37	0,00	Sim	
431127 Lagoa dos Três Cantos/RS	0	0	0			0,00	Não	
431130 Lagoa Vermelha/RS	0	4.842	4.842	0	8	58,85	Não	
431125 Lagoão/RS	300	0	300	1	0	0,00	Não	
420940 Laguna/SC		0					Não	
411320 Lapa/PR	2.100	3.500	5.600	7	7	18,50	Não	
411330 Laranjeiras do Sul/PR				0	6		Não	
420950 Laurentino/SC	550	0	550	3	0		Não	
420960 Lauro Muller/SC	0	31	31	4	0	150.000,00	Não	
431150 Lavras do Sul/RS	480	0	480	1	0	0,00	Sim	
411340 Leopólis/PR	1.320			4	0		Não	
420985 Lindóia do Sul/SC	0	14	14	0	1	0,00	Não	
431162 Lindolfo Collor/RS	24	0	24	1	0	0,00	Não	
431164 Linha Nova/RS	12	0	12	0	0		Não	
411350 Loanda/PR	1.940	0	1.940	4	0		Não	
411360 Lobato/PR	115	0	115	3	0	0,00	Sim	
411373 Luiziana/PR	500	0	500				Não	
411375 Lunardelli/PR	3.000	0	3.000			0,00	Não	
411380 Lupionópolis/PR	1.296	0	1.296	8	0		Não	
421003 Luzerna/SC	1.700	0	1.700	5	0	129,88	Não	
431171 Maçambará/RS	60	0	60	1	0		Não	
431170 Machadinho/RS	12	0	12	3	0		Não	
421010 Mafra/SC	8.300		8.300	11	0		Não	
411390 Mallet/PR	180	0	180				Não	
411410 Mandaguçu/PR				15	0			
411435 Manfrinópolis/PR							Não	
411440 Mangueirinha/PR	7.982	0	7.982	17	0	0,00	Não	
431175 Manoel Viana/RS	224	0	224	4	0	0,00	Não	
431177 Maquiné/RS						170,00	Não	
421040 Maracajá/SC	0	143	143		1	150,00	Não	
431180 Marau/RS	0	1.800	1.800	0	4	18,00	Não	
421055 Marema/SC	1.748	0	1.748	2	0	0,00	Não	
411470 Maria Helena/PR	800	0	800	3	0		Não	
411490 Marilândia do Sul/PR	40.000	50.000	90.000	6	0	0,00	Não	
411520 Maringá/PR	2.625	0	2.625	128	0		Sim	

TABELA Va01 - INFORMAÇÕES SOBRE SERVIÇOS DE VARRIÇÃO

ANO DE
REFERÊNCIA
2009

Município	Extensão de Sarjeta varrida			Quantidade de varredores		Serviço terceirizado	Ocorrência de Varrição mecanizada	
	Público	Privado	Total	Público	Privado	Valor contratual		
	Km	Km	Km	Km	Km	R\$/Km		
Código Nome/UF	Va010	Va011	Va039	Va007	Va008	Va020	Va016	
Região Sul								
411530 Mariópolis/PR								
411535 Maripá/PR	30	180	210	2	7	54,00	Não	
411545 Marquinho/PR	0	280	280	0	1	62,42	Não	
421060 Massaranduba/SC	1.878	0	1.878	3			Não	
411560 Matelândia/PR	2.419	0	2.419	2			Sim	
431217 Mato Queimado/RS							Não	
421070 Matos Costa/SC	2	0	2			0,00	Não	
411575 Mauá da Serra/PR	3.650	0	3.650	10		0,00	Não	
431220 Maximiliano de Almeida/RS	1.000		1.000	2			Não	
411580 Medianeira/PR	3.900	0	3.900	1	9		Não	
411585 Mercedes/PR	4	0	4	4	0	0,00	Não	
411590 Mirador/PR	4			4			Não	
421085 Mirim Doce/SC	10	0	10	5	0	0,00	Não	
431235 Montauri/RS	6	0	6				Não	
431238 Monte Belo do Sul/RS	11	0	11	2	0		Sim	
421110 Monte Castelo/SC	480	0	480	1	0		Não	
431240 Montenegro/RS	7.487	8	7.494	0	8	125.000,00	Não	
411620 Morretes/PR	0	3.060	3.060	4	7	0,55	Não	
431244 Morrinhos do Sul/RS	0	0	0			0,00	Não	
431245 Morro Redondo/RS	2.000			2	0		Sim	
431250 Mostardas/RS	37	0	37			0,00	Não	
431260 Muçum/RS	0	30	30			32.300,00	Não	
431265 Não-Me-Toque/RS	0	9.373	9.373	0	4	0,11	Não	
431267 Nicolau Vergueiro/RS	5	0	5			0,00	Não	
431275 Nova Alvorada/RS	130	0	130	2	0	0,00	Não	
411660 Nova América da Colina/PR	15	0	15	4			Não	
431290 Nova Bassano/RS	3	0	3				Não	
431300 Nova Bréscia/RS	2	0	2	2			Não	
431301 Nova Candelária/RS	250	0	250	1	0	0,00	Não	
411695 Nova Esperança do Sudoeste/PR	18	0	18	1	0		Não	
431303 Nova Esperança do Sul/RS	40.000	0	40.000	2	0	0,00	Não	
411690 Nova Esperança/PR	5.200	0	5.200	32		0,00	Sim	
411700 Nova Fátima/PR	800			5	0		Não	
431306 Nova Hartz/RS	900	0	900	1	0		Não	
421145 Nova Itaberaba/SC								
411705 Nova Laranjeiras/PR	0	15	15				Não	
411710 Nova Londrina/PR	4.788	0	4.788	6	0		Não	
411720 Nova Olímpia/PR	2.000	0	2.000	4	0		Não	
431308 Nova Pádua/RS	4	0	4	3	0		Não	

TABELA Va01 - INFORMAÇÕES SOBRE SERVIÇOS DE VARRIÇÃO

ANO DE
REFERÊNCIA
2009

Município	Extensão de Sarjeta varrida			Quantidade de varredores		Serviço terceirizado	Ocorrência de Varrição mecanizada	
	Público	Privado	Total	Público	Privado	Valor contratual		
	Km	Km	Km	Km	Km	R\$/Km		
Código Nome/UF	Va010	Va011	Va039	Va007	Va008	Va020	Va016	
Região Sul								
431310 Nova Palma/RS	1.000	0	1.000	4	0	0,00	Não	
431320 Nova Petrópolis/RS	50	0	50			0,00	Sim	
411725 Nova Prata do Iguaçu/PR	3.000	0	3.000	5	0	0,00	Não	
431335 Nova Roma do Sul/RS	80	0	80	2	0		Sim	
411721 Nova Santa Bárbara/PR	890	0	890	5	0		Não	
431337 Nova Santa Rita/RS	12	19	31	5	4	0,44	Não	
421150 Nova Trento/SC	100			2			Não	
431340 Novo Hamburgo/RS	0	13.800	13.800	0	45	68,60	Não	
421165 Novo Horizonte/SC				0	0		Não	
411729 Novo Itacolomi/PR	100	0	100	0	0	0,00	Não	
431344 Novo Tiradentes/RS	320	0	320	1	0	0,00	Não	
421170 Orleans/SC	3.200			8	0	0,00	Sim	
431350 Osório/RS	1.752	0	1.752	15			Sim	
411740 Ourizona/PR	624	0	624	6	2	0,00	Não	
431360 Paim Filho/RS	1.200	0	1.200	2		0,00	Não	
421200 Palma Sola/SC	1.680	0	1.680	6	0	0,00	Não	
431370 Palmeira das Missões/RS				17	0		Não	
411790 Palotina/PR		11.976					Não	
431395 Pantano Grande/RS	16	0	16	2	0	0,00	Não	
421220 Papanduva/SC	500						Não	
411820 Paranaguá/PR	3.944	657	4.601	18	3	98,50	Não	
411840 Paranavaí/PR	0	23.856	23.856	0	28	49,99	Não	
431403 Pareci Novo/RS	15	0	15				Não	
431405 Parobé/RS	9.412	0	9.412	12	0	0,00	Não	
431406 Passa Sete/RS	10	0	10	1	0		Não	
431410 Passo Fundo/RS	3.960	6.864	10.824	31	27	97,37	Sim	
411860 Paula Freitas/PR							Não	
431415 Paverama/RS	313	0	313	2	0	0,00	Não	
431417 Pedras Altas/RS	384			1	0		Não	
431420 Pedro Osório/RS							Sim	
431430 Pejuçara/RS	10	0	10				Não	
431440 Pelotas/RS	0	72.000	72.000	0	123	34,30	Não	
421250 Penha/SC				13	0		Não	
421260 Peritiba/SC	900	0	900	3	0	0,00	Não	
411885 Perobal/PR	16	0	16	6		0,00	Não	
411890 Pérola/PR	29	0	29				Não	
421270 Petrolândia/SC	600	0	600	3	0		Não	
421280 Piçarras/SC	6.000	0	6.000	0	0		Não	
411910 Piên/PR	250	0	250	2	0	0,00	Não	

TABELA Va01 - INFORMAÇÕES SOBRE SERVIÇOS DE VARRIÇÃO

ANO DE
REFERÊNCIA
2009

Município	Extensão de Sarjeta varrida			Quantidade de varredores		Serviço terceirizado	Ocorrência de Varrição mecanizada	
	Público	Privado	Total	Público	Privado	Valor contratual		
	Km	Km	Km	Km	Km	R\$/Km		
Código	Nome/UF	Va010	Va011	Va039	Va007	Va008	Va020	Va016
Região Sul								
411915	Pinhais/PR	300	0	300	0	9		Sim
431446	Pinhal da Serra/RS	10						Não
431447	Pinhal Grande/RS	1.000	0	1.000	2	0	0,00	Não
431445	Pinhal/RS	4	10	14	1	1	34.215,00	Não
411920	Pinhalão/PR	3.650	0	3.650	15	0		Não
411930	Pinhão/PR	0	2.400	2.400		8	35,00	Não
431449	Pinheirinho do Vale/RS	5	0	5			0,00	Não
421300	Pinheiro Preto/SC	96	0	96	2	0		Não
411940	Pirai do Sul/PR	518	0	518	3	0		Não
431455	Pirapó/RS	9	0	9	1	0	0,00	Não
421310	Piratuba/SC	0	15.524	15.524		7	1,47	Não
411960	Pitanga/PR	360			21	0		Não
421315	Planalto Alegre/SC	0	0	0			0,00	Não
431475	Poço das Antas/RS	0	0	0	0	0	0,00	Não
411990	Ponta Grossa/PR	0	54	54	0	31	74,33	Não
411995	Pontal do Paraná/PR		48			30	3,12	Não
421330	Ponte Alta/SC	10	0	10			0,00	Não
431478	Ponte Preta/RS	50	0	50	0	0		Não
421340	Ponte Serrada/SC	1.500	0	1.500	3	0	0,00	Não
412000	Porecatu/PR	1.200	0	1.200	7			Não
431490	Porto Alegre/RS	2.880	323.622	326.502	6	604	25,01	Sim
421350	Porto Belo/SC				8	3		Não
431500	Porto Lucena/RS	2.000	0	2.000	7	0	0,00	Não
431505	Porto Mauá/RS	240	0	240			0,00	Não
412030	Porto Vitória/PR	12	0	12	1	0	0,00	Não
431510	Porto Xavier/RS							Não
431513	Pouso Novo/RS							
421370	Pouso Redondo/SC	4.718	0	4.718	3	0	0,00	Não
421380	Praia Grande/SC	360	0	360	2	0		Sim
412035	Pranchita/PR	10	0	10	0	0	0,00	Não
421390	Presidente Castello Branco/SC	192	0	192	1	0		Não
421400	Presidente Getúlio/SC	384	0	384	11	0		Não
431514	Presidente Lucena/RS	10	0	10	2	0	0,00	Não
412050	Primeiro de Maio/PR	6	0	6	1	0	0,00	Não
421415	Princesa/SC	0	0	0	0	0	0,00	Não
431530	Quarai/RS						18.000,00	Não
412065	Quarto Centenário/PR	0	0	0	2	0		Não
412070	Quatiguá/PR	1.565	0	1.565	6	0		Não
412080	Quatro Barras/PR	563	0	563	12	0	0,00	Sim

TABELA Va01 - INFORMAÇÕES SOBRE SERVIÇOS DE VARRIÇÃO

ANO DE
REFERÊNCIA
2009

Município	Extensão de Sarjeta varrida			Quantidade de varredores		Serviço terceirizado	Ocorrência de Varrição mecanizada	
	Público	Privado	Total	Público	Privado	Valor contratual		
	Km	Km	Km	Km	Km	R\$/Km		
Código	Nome/UF	Va010	Va011	Va039	Va007	Va008	Va020	Va016
Região Sul								
412085	Quatro Pontes/PR	0	400	400	0	5	265,00	Não
412090	Quedas do Iguaçu/PR	0	5.008	5.008	0	8	36,00	Não
431532	Quevedos/RS	900	0	900	1	0		Não
412120	Quitandinha/PR	288	0	288			0,00	Não
412140	Realeza/PR	1.632	0	1.632	10		0,00	Não
412150	Rebouças/PR	50	0	50			0,00	Não
431545	Relvado/RS	0	0	0	0	0	0,00	Não
412175	Reserva do Iguaçu/PR	300			1			Não
412170	Reserva/PR				2			Não
412180	Ribeirão Claro/PR	10.476	0	10.476	16	0	0,00	Sim
412210	Rio Bom/PR	8	0	8			0,00	Não
421460	Rio do Oeste/SC	480	0	480	3	0	0,00	Não
421480	Rio do Sul/SC							
421470	Rio dos Cedros/SC	12	0	12	7			Não
421490	Rio Fortuna/SC	400	0	400			0,00	Não
431560	Rio Grande/RS	0	26.781	26.781	0	40	51,26	Não
412230	Rio Negro/PR	0	257	257	0	6	93,14	Sim
431570	Rio Pardo/RS	2.504	0	2.504	10			Não
421505	Rio Rufino/SC	3	0	3				Não
431600	Rolante/RS	1.200			2	0		Não
421520	Romelândia/SC	200	0	200	0	0	0,00	Não
412250	Roncador/PR	3.600			4			Não
431620	Rondinha/RS	1.440	0	1.440	3	0		Não
412260	Rondon/PR	499	0	499	3		0,00	Não
412270	Sabáudia/PR	4	0	4	8			Não
431643	Saldanha Marinho/RS	0	0	0			0,00	Não
412290	Salto do Itararé/PR	5.400	0	5.400			0,00	Não
431645	Salto do Jacuí/RS	0	0	0	0	0	0,00	Não
412300	Salto do Lontra/PR	0	0	0	4	0	0,00	Não
421540	Salto Veloso/SC	0	0	0	3	0		Não
431650	Salvador do Sul/RS	0	0	0	0	0	0,00	Não
421545	Sangão/SC	50	9	59	4		0,00	Não
431670	Santa Bárbara do Sul/RS							Não
412320	Santa Cecília do Pavão/PR	1.200	0	1.200				Não
412330	Santa Cruz de Monte Castelo/PR	140	0	140	4	0		Não
431680	Santa Cruz do Sul/RS	0	17.444	17.444	0	24	46,62	Sim
412340	Santa Fé/PR	1.200	0	1.200				Sim
412350	Santa Helena/PR	400			17	0		Não
421555	Santa Helena/SC	120	0	120	4	0	0,00	Não

TABELA Va01 - INFORMAÇÕES SOBRE SERVIÇOS DE VARRIÇÃO

ANO DE
REFERÊNCIA
2009

Município	Extensão de Sarjeta varrida			Quantidade de varredores		Serviço terceirizado	Ocorrência de Varrição mecanizada	
	Público	Privado	Total	Público	Privado	Valor contratual		
	Km	Km	Km	Km	Km	R\$/Km		
Código Nome/UF	Va010	Va011	Va039	Va007	Va008	Va020	Va016	
Região Sul								
412370 Santa Isabel do Ivaí/PR	1.320	0	1.320	1	0	0,00	Sim	
412382 Santa Lúcia/PR	60	0	60	1	0		Não	
431690 Santa Maria/RS	0	0	0			0,00	Não	
412395 Santa Mônica/PR	480	320	800	5			Não	
421560 Santa Rosa de Lima/SC	60						Não	
421565 Santa Rosa do Sul/SC	720	0	720	4	0	0,00	Não	
431720 Santa Rosa/RS	0	15.787	15.787	0	100	56,18	Sim	
431725 Santa Tereza/RS	3.250	4.250	7.500				Não	
412405 Santa Terezinha de Itaipu/PR	71	0	71				Não	
421567 Santa Terezinha/SC	3	0	3	2			Não	
431700 Santana da Boa Vista/RS	157			1			Não	
431710 Santana do Livramento/RS	2.017	0	2.017	11	0		Não	
421569 Santiago do Sul/SC	20	0	20			0,00	Não	
431750 Santo Ângelo/RS	0	11.520	11.520	0	29	31,72	Não	
431760 Santo Antônio da Patrulha/RS	0	500	500			509,00	Sim	
412410 Santo Antônio da Platina/PR	15	0	15	23	0	0,00	Não	
431770 Santo Antônio das Missões/RS	480			1	0		Não	
431755 Santo Antônio do Palma/RS	40	0	40	0	0		Sim	
412430 Santo Antônio do Paraíso/PR	20	0	20	4		0,00	Não	
431775 Santo Antônio do Planalto/RS	40	0	40	1	0		Não	
431780 Santo Augusto/RS	20	0	20	0	0	0,00	Não	
431795 Santo Expedito do Sul/RS	10	0	10	1			Não	
412450 Santo Inácio/PR	6.000	0	6.000	9			Não	
421580 São Bento do Sul/SC	5.400			25	0		Não	
421575 São Bernardino/SC	344	0	344	1	0		Não	
421590 São Bonifácio/SC	200	0	200	1			Não	
431800 São Borja/RS	5.000	24.000	29.000			50,00	Sim	
421600 São Carlos/SC	600	0	600	3	0		Não	
431810 São Francisco de Assis/RS	580	0	580	2	0	0,00	Não	
421620 São Francisco do Sul/SC	6.840	52.980	59.820	18	51	83,43	Não	
431830 São Gabriel/RS	15	31	46	12	10		Não	
421630 São João Batista/SC	60	0	60	38		0,00	Não	
421635 São João do Itaperiú/SC	12	0	12	1			Não	
421625 São João do Oeste/SC	580	0	580	2	0		Não	
421640 São João do Sul/SC	0	0	0	0	0	0,00	Não	
412510 São João do Triunfo/PR				4	0		Não	
412535 São Jorge do Patrocínio/PR	1.565	0	1.565	8	0	0,00	Não	
412520 São Jorge d'Oeste/PR	360	0	360			0,00	Não	
412545 São José das Palmeiras/PR							Não	

TABELA Va01 - INFORMAÇÕES SOBRE SERVIÇOS DE VARRIÇÃO

ANO DE
REFERÊNCIA
2009

Município	Extensão de Sarjeta varrida			Quantidade de varredores		Serviço terceirizado	Ocorrência de Varrição mecanizada	
	Público	Privado	Total	Público	Privado	Valor contratual		
	Km	Km	Km	Km	Km	R\$/Km		
Código	Nome/UF							
Região Sul								
421670	São José do Cedro/SC	480		0	4	187,50	Não	
431846	São José do Herval/RS	7	0	7	2	0	Não	
431848	São José do Hortêncio/RS	150	0	150	4	0	Não	
431849	São José do Inhacorá/RS	235	0	235	2	0	0,00	Não
431850	São José do Norte/RS	0	1.056	1.056			139,49	Não
431860	São José do Ouro/RS	12	0	12	4	0	Não	
431861	São José do Sul/RS	0	0	0	0	0	0,00	Não
431862	São José dos Ausentes/RS	5		11	0		Não	
412550	São José dos Pinhais/PR		4.000		45	54,40	Sim	
421660	São José/SC	5.200	1.800	7.000	172	65	Não	
431870	São Leopoldo/RS	0	41.889	41.889	0	38	32,19	Não
431880	São Lourenço do Sul/RS						Sim	
412555	São Manoel do Paraná/PR	1.800		5			Não	
431900	São Marcos/RS	25	0	25		0,00	Sim	
421710	São Martinho/SC	576	0	576	3	0	0,00	Não
412560	São Mateus do Sul/PR	0	240	240	0	16	770,91	Não
431915	São Miguel das Missões/RS	10	0	10			0,00	Não
412570	São Miguel do Iguaçu/PR	0	8.764	8.764	0	8	358,71	Não
421720	São Miguel do Oeste/SC	0	1.300	1.300	0	3	48,85	Não
431920	São Nicolau/RS	100	0	100		0,00	Não	
431930	São Paulo das Missões/RS	500	0	500		0,00	Não	
421725	São Pedro de Alcântara/SC						Não	
431940	São Pedro do Sul/RS	300	0	300		0,00	Não	
431950	São Sebastião do Cai/RS	0	2.050	2.050	0	5	30,52	Não
431960	São Sepé/RS	300	0	300	5	0	0,00	Não
412610	São Tomé/PR	30		5	0		Não	
431971	São Valentim do Sul/RS	36	0	36	1	0,00	Não	
412620	Sapopema/PR	528	0	528	3	0	0,00	Não
412627	Saudade do Iguaçu/PR	0	576	576	0	3		Não
421740	Schroeder/SC		100			440,00	Sim	
432023	Sede Nova/RS	304.801		6	0		Não	
432026	Segredo/RS			3	0		Não	
432030	Selbach/RS	63	14	77	7	3	Não	
412630	Sengés/PR	1.200	1.100	2.300	10	15	118,00	Não
432035	Sentinela do Sul/RS	500	0	500	2	0	0,00	Não
432040	Serafina Corrêa/RS			4	0			
421755	Serra Alta/SC	100	0	100	1	0,00	Não	
412635	Serranópolis do Iguaçu/PR	626	0	626	2	0	Não	
432050	Sertão/RS	1.252	0	1.252	2	0	0,00	Não

TABELA Va01 - INFORMAÇÕES SOBRE SERVIÇOS DE VARRIÇÃO

ANO DE
REFERÊNCIA
2009

Município	Extensão de Sarjeta varrida			Quantidade de varredores		Serviço terceirizado	Ocorrência de Varrição mecanizada	
	Público	Privado	Total	Público	Privado	Valor contratual		
	Km	Km	Km	Km	Km	R\$/Km		
Código	Nome/UF	Va010	Va011	Va039	Va007	Va008	Va020	Va016
Região Sul								
432060	Severiano de Almeida/RS	250	0	250	1	0		Não
421760	Siderópolis/SC				6	0		Não
432065	Silveira Martins/RS							Não
432067	Sinimbu/RS	200	0	200				Não
412660	Siqueira Campos/PR	960	0	960	4			Não
432070	Sobradinho/RS	125	7	132	0	5	2,50	Sim
432080	Soledade/RS	4.300	0	4.300	7	0	0,00	Não
412665	Sulina/PR	4	0	4			49.251,71	Não
421780	Taio/SC	3.000	0	3.000	13	0	0,00	Não
412667	Tamarana/PR	1.878	0	1.878	6		0,00	Não
421790	Tangará/SC				7	0		Não
412680	Tapejara/PR	15	5	20	6	3	0,98	Não
432100	Tapera/RS	0	250	250	0	10	20.000,00	Não
432110	Tapes/RS	264						Sim
432132	Taquaruçu do Sul/RS				2	0		Sim
432135	Tavares/RS	30	0	30			0,00	Não
412700	Teixeira Soares/PR		0		5	0	0,00	Não
412720	Terra Boa/PR	3.960	0	3.960	5	0	0,00	Não
432143	Terra de Areia/RS	0	0	0			0,00	Não
421810	Timbé do Sul/SC	300	0	300			0,00	Não
421820	Timbó/SC	2.500	0	2.500	10			Sim
432150	Torres/RS	249	0	249	7			Não
421830	Três Barras/SC	120	0	120	7	0		Não
432166	Três Cachoeiras/RS	0	0	0			0,00	Não
432183	Três Forquilhas/RS	0	0	0				Não
432185	Três Palmeiras/RS							
432190	Três Passos/RS	2.600	0	2.600	4	0		Não
421835	Treviso/SC	0	0	0				Não
421840	Treze de Maio/SC	1.000	0	1.000	3	0		Não
421850	Treze Tilias/SC	15	0	15	6	0		Não
432195	Trindade do Sul/RS	600	0	600	2	0	0,00	Não
432200	Triunfo/RS	0	8.365	8.365			25,00	Sim
421860	Trombudo Central/SC	0	60	60			150,00	Não
421870	Tubarão/SC	273	363	636	7	50	42.938,63	Sim
432210	Tucunduva/RS	10	0	10	8	0	0,00	Não
421875	Tunápolis/SC	518	0	518	2	0	0,00	Não
432215	Tunas/RS	150	0	150	1	1	0,00	Não
432220	Tupanciretã/RS							Não
432225	Tupandi/RS	20	0	20	1	0	0,00	Não

TABELA Va01 - INFORMAÇÕES SOBRE SERVIÇOS DE VARRIÇÃO

ANO DE
REFERÊNCIA
2009

Município	Extensão de Sarjeta varrida			Quantidade de varredores		Serviço terceirizado	Ocorrência de Varrição mecanizada	
	Público	Privado	Total	Público	Privado	Valor contratual		
	Km	Km	Km	Km	Km	R\$/Km		
Código Nome/UF	Va010	Va011	Va039	Va007	Va008	Va020	Va016	
Região Sul								
432230 Tuparendi/RS	90	0	90	3	0	0,00	Não	
412796 Turvo/PR	0	0	0		2	0,00	Não	
432234 Ubiretama/RS	1	0	1	1		0,00	Não	
432235 União da Serra/RS	6	0	6	2	0	0,00	Não	
412820 União da Vitória/PR	0	9.042	9.042	0	13	52,89	Não	
421885 União do Oeste/SC	440	0	440	1	0	0,00	Não	
412830 Uniflor/PR	2.000	0	2.000	2			Não	
432240 Uruguaiana/RS	0	13.890	13.890		32	0,00	Não	
421895 Urupema/SC	10	0	10	0	0		Não	
421900 Urussanga/SC				6		0,00	Não	
432250 Vacaria/RS		8.712				0,03	Não	
432255 Vanini/RS	90							
421910 Vargeão/SC	10	0	10	2	0		Não	
432260 Venâncio Aires/RS	7	0	7	5	0		Não	
412853 Ventania/PR	1.100	0	1.100	5	0		Não	
412855 Vera Cruz do Oeste/PR	4.069	0	4.069	6			Não	
432285 Vespasiano Correa/RS	0	0	0	0	0	0,00	Não	
432290 Viadutos/RS				3			Não	
432310 Vicente Dutra/RS	5	0	5	4			Não	
421930 Videira/SC				8	0		Não	
432335 Vila Lângaro/RS	2	0	2	1		0,00	Não	
412850 Wenceslau Braz/PR	1.807	0	1.807	10	0		Não	

TABELA Cp01
INFORMAÇÕES SOBRE SERVIÇOS DE CAPINA E ROÇADA

TABELA Cp01 - INFORMAÇÕES SOBRE SERVIÇOS DE CAPINA E ROÇADA

ANO DE
REFERÊNCIA
2009

Município		Serviço de capina e roçada			Quantidade de trabalhadores		
		Existência	Tipos		Agente Executor		
Manual	Mecanizada		Química	Público	Privado		
				empregado	empregado		
Código	Nome/UF						
Região Sul		Cp001	Cp002	Cp003	Cp004	Cp005	Cp006
420010	Abelardo Luz/SC	Sim	Sim	Sim	Não	5	0
420020	Agrolândia/SC	Sim	Sim	Sim	Sim		
420030	Agronômica/SC	Sim	Sim	Sim	Sim	1	0
420040	Água Doce/SC	Sim	Sim	Não	Não	2	0
430005	Água Santa/RS	Sim	Sim	Não	Sim	0	0
420050	Águas de Chapecó/SC	Sim	Sim	Sim	Sim	6	0
420055	Águas Frias/SC	Sim	Não	Não	Sim	0	0
420060	Águas Mornas/SC	Sim	Sim				
430010	Agudo/RS	Sim	Sim	Não	Não	5	0
430020	Ajuricaba/RS	Sim	Sim	Não	Não	5	0
430030	Alecrim/RS	Sim	Sim	Não	Não	2	0
430040	Alegrete/RS	Sim	Sim	Não	Não	12	0
430045	Alegria/RS	Sim	Sim	Não	Não	2	0
430050	Alpestre/RS	Sim	Sim	Não	Não	1	0
430055	Alto Alegre/RS	Sim	Sim	Não	Não	1	
420075	Alto Bela Vista/SC	Sim	Sim	Não	Não		
412862	Alto Paraíso/PR	Sim	Sim	Sim	Não	6	0
410060	Alto Paraná/PR	Sim	Sim	Sim	Não	5	0
410070	Alto Piquiri/PR	Sim	Sim	Não	Sim	0	0
410050	Altônia/PR	Sim	Sim	Sim	Não	0	10
430060	Alvorada/RS						
410090	Amaporã/PR	Sim		Sim			
430064	Ametista do Sul/RS	Sim	Sim	Não	Não	1	0
410105	Anahy/PR	Não					
410110	Andirá/PR	Sim	Sim	Sim	Sim	4	0
410115	Ângulo/PR	Sim	Sim	Sim	Não	2	0
420110	Anitápolis/SC	Sim	Sim	Não	Não	1	0
410120	Antonina/PR	Sim	Sim	Sim		15	
430080	Antônio Prado/RS	Sim	Sim	Sim	Não	17	0
420125	Apiúna/SC	Sim	Sim	Sim	Não	10	0
410140	Apucarana/PR	Sim	Sim	Sim	Não	13	0
410150	Arapongas/PR	Sim	Sim	Sim	Não		
430087	Araricá/RS	Sim	Sim	Não	Não	6	0
410180	Araucária/PR	Sim	Sim	Sim	Não	0	66
420150	Armazém/SC	Sim	Sim	Não	Não	1	0
430100	Arroio do Meio/RS	Sim	Sim	Não	Não	5	
430107	Arroio do Padre/RS	Sim	Sim	Sim	Não		
430130	Arroio Grande/RS	Sim	Não	Sim	Não	3	0
420160	Arroio Trinta/SC	Não				0	0

TABELA Cp01 - INFORMAÇÕES SOBRE SERVIÇOS DE CAPINA E ROÇADA

ANO DE
REFERÊNCIA
2009

Município		Serviço de capina e roçada			Quantidade de trabalhadores		
		Existência	Tipos		Agente Executor		
Manual	Mecanizada		Química	Público	Privado		
				empregado	empregado		
Código	Nome/UF						
Região Sul		Cp001	Cp002	Cp003	Cp004	Cp005	Cp006
430140	Arvorezinha/RS	Sim	Sim	Não	Sim	4	0
420170	Ascurra/SC	Sim	Sim	Sim	Sim	3	0
410210	Astorga/PR	Sim	Sim	Sim	Sim	3	3
430155	Áurea/RS	Sim	Sim	Sim	Não	3	0
420190	Aurora/SC	Sim	Sim	Sim	Não		
430160	Bagé/RS	Sim	Sim	Sim	Não	10	0
420200	Balneário Camboriú/SC	Sim	Sim	Sim	Não	100	101
430163	Balneário Pinhal/RS	Sim	Sim	Sim	Não	25	0
420208	Bandeirante/SC	Sim	Sim	Não	Não	1	0
410250	Barbosa Ferraz/PR	Sim	Sim	Sim	Sim	5	
430185	Barra do Guarita/RS	Sim	Sim		Sim		
430187	Barra do Quaraí/RS	Sim	Sim	Sim	Não	6	
430192	Barra do Rio Azul/RS	Sim	Sim	Não	Não	1	0
410260	Barracão/PR	Não					
430200	Barros Cassal/RS	Sim	Sim	Sim	Sim	6	0
410275	Bela Vista da Caroba/PR	Sim	Sim	Sim			
410280	Bela Vista do Paraíso/PR	Sim	Sim	Não	Sim		
420213	Bela Vista do Toldo/SC	Sim	Sim	Sim	Não		
420220	Benedito Novo/SC	Sim	Sim	Sim	Não	3	0
430210	Bento Gonçalves/RS	Sim	Sim	Sim	Não	50	0
410290	Bituruna/PR	Sim	Sim	Sim	Não	14	0
410302	Boa Esperança do Iguaçu/PR	Sim	Sim	Sim	Não	4	0
410304	Boa Ventura de São Roque/PR	Sim	Sim	Sim	Não	1	0
430215	Boa Vista das Missões/RS	Sim	Sim	Não	Sim	4	
410310	Bocaiúva do Sul/PR	Sim	Sim	Não	Não		
420257	Bom Jesus do Oeste/SC	Sim	Sim	Não	Sim	2	0
410315	Bom Jesus do Sul/PR	Sim	Sim	Não	Não		
430230	Bom Jesus/RS	Sim	Sim	Sim		1	0
430235	Bom Princípio/RS	Sim	Sim	Sim	Não	1	0
420260	Bom Retiro/SC	Não				0	0
420245	Bombinhas/SC	Sim	Sim			7	0
410330	Borrazópolis/PR	Sim	Sim	Sim		2	0
430250	Bossoroca/RS	Sim	Sim	Não	Não		
430258	Bozano/RS	Não					
420280	Braço do Norte/SC	Sim	Sim			4	0
420285	Braço do Trombudo/SC	Sim	Sim	Sim	Sim	3	0
410335	Braganey/PR	Não					
420290	Brusque/SC	Sim	Sim	Sim	Não	14	0
420300	Caçador/SC	Sim	Sim	Não	Sim	2	0

TABELA Cp01 - INFORMAÇÕES SOBRE SERVIÇOS DE CAPINA E ROÇADA

ANO DE
REFERÊNCIA
2009

Município		Serviço de capina e roçada			Quantidade de trabalhadores		
		Existência	Tipos		Agente Executor		
Manual	Mecanizada		Química	Público	Privado		
				empregado	empregado		
Código	Nome/UF						
Região Sul		Cp001	Cp002	Cp003	Cp004	Cp005	Cp006
430280	Caçapava do Sul/RS	Sim	Sim	Sim	Não	8	0
430290	Cacequi/RS	Sim	Sim	Sim	Não		
430310	Cachoeirinha/RS	Sim	Sim	Sim	Não	0	46
410345	Cafelândia/PR	Sim	Sim	Sim	Não	12	5
430340	Caiçara/RS	Sim	Sim	Não	Não	6	0
430350	Camaquã/RS	Sim	Sim	Sim			
430360	Cambará do Sul/RS	Sim	Sim	Sim	Não		
410370	Cambé/PR	Sim	Sim	Sim	Não	36	0
430367	Campestre da Serra/RS	Sim	Sim	Sim	Sim		
410400	Campina Grande do Sul/PR	Sim	Sim	Não	Não	10	0
410405	Campo Bonito/PR	Sim	Sim	Sim	Não	3	0
410410	Campo do Tenente/PR	Sim	Sim	Sim		1	0
410420	Campo Largo/PR	Sim	Sim	Sim	Não	0	18
430410	Campos Borges/RS	Sim	Sim	Não	Não	4	0
420360	Campos Novos/SC						
430420	Candelária/RS	Não				0	0
430430	Cândido Godói/RS	Sim	Sim	Não	Não	1	0
410442	Candói/PR	Não					
430440	Canela/RS	Sim	Sim	Sim	Não	12	0
420370	Canelinha/SC	Sim	Sim	Sim	Não	8	0
430450	Canguçu/RS	Sim	Sim	Não	Não	11	0
430460	Canoas/RS	Sim	Sim	Não	Não	0	110
410450	Capanema/PR	Sim	Sim		Sim	4	0
420325	Capão Alto/SC	Sim	Sim	Sim	Não	3	0
430466	Capão do Leão/RS	Sim	Sim	Não	Não	4	
410460	Capitão Leônidas Marques/PR	Sim	Sim	Sim	Sim	3	
430469	Capitão/RS	Não					
420395	Capivari de Baixo/SC	Sim	Sim	Não	Não		
430467	Capivari do Sul/RS	Sim	Sim	Não	Não	17	0
430471	Caraaí/RS	Sim	Sim	Não	Não	1	
430470	Carazinho/RS	Sim	Sim	Sim	Não	19	12
410470	Carlópolis/PR	Sim	Sim	Sim	Não	4	3
430490	Casca/RS	Sim	Não	Sim	Não		2
410480	Cascavel/PR	Sim	Sim	Sim	Não	0	127
430495	Caseiros/RS	Sim	Sim	Sim	Não	1	0
410490	Castro/PR	Sim	Sim	Sim	Sim	15	25
420400	Catanduvas/SC	Sim	Sim	Sim	Não	10	
430500	Catuípe/RS	Sim	Sim	Não	Não	5	
420410	Caxambu do Sul/SC	Sim	Sim	Não	Sim	2	0

TABELA Cp01 - INFORMAÇÕES SOBRE SERVIÇOS DE CAPINA E ROÇADA

ANO DE
REFERÊNCIA
2009

Município		Serviço de capina e roçada			Quantidade de trabalhadores			
		Existência	Tipos		Agente Executor			
Código	Nome/UF		Manual	Mecanizada	Química	Público	Privado	
						empregado	empregado	
Região Sul		Cp001	Cp002	Cp003	Cp004	Cp005	Cp006	
430510	Caxias do Sul/RS	Sim		Sim		0	99	
430512	Cerrito/RS	Sim	Sim	Sim	Não	13	0	
420419	Chapadão do Lageado/SC	Sim	Sim	Sim	Sim			
420420	Chapecó/SC	Sim	Sim	Sim	Não	0	17	
430535	Charqueadas/RS	Sim	Sim	Não	Não			
430537	Charrua/RS	Sim	Sim	Não	Não	1	0	
410540	Chopinzinho/PR	Sim	Sim	Não	Sim	3	0	
430543	Chui/RS	Sim	Sim	Sim	Não	3	0	
410550	Cianorte/PR	Sim	Sim	Sim	Não	4	30	
410560	Cidade Gaúcha/PR	Sim	Sim	Sim	Sim			
430550	Ciriaco/RS	Sim	Sim	Não	Sim	0	0	
420425	Cocal do Sul/SC	Sim	Sim	Não	Sim	3	0	
430558	Colinas/RS	Sim	Sim	Sim		3		
410580	Colombo/PR	Sim	Sim	Sim	Não			
410590	Colorado/PR	Sim	Sim	Sim	Sim	0	0	
420430	Concórdia/SC	Sim	Sim	Não	Não	10	0	
430570	Condor/RS	Sim	Sim	Não	Não		0	
410610	Conselheiro Mairinck/PR	Sim			Sim	0	0	
430583	Coqueiro Baixo/RS	Sim	Sim	Não	Não	0	0	
430585	Coqueiros do Sul/RS	Sim	Sim	Não	Não			
410640	Cornélio Procopio/PR	Sim	Sim	Sim	Não	10	0	
420440	Coronel Freitas/SC	Sim	Sim			4	0	
420445	Coronel Martins/SC	Sim	Sim	Sim	Não	1	0	
430593	Coronel Pilar/RS	Sim	Não	Sim	Não			
410650	Coronel Vivida/PR	Sim	Sim	Não	Sim	0	0	
420450	Corupá/SC	Sim	Sim	Não	Não	3	0	
420460	Criciúma/SC	Sim	Sim	Sim	Não		27	
430605	Cristal/RS	Sim	Sim	Sim	Não	5	0	
430610	Cruz Alta/RS							
410660	Cruzeiro do Oeste/PR	Sim	Sim	Sim	Não	6		
410685	Cruzmaltina/PR	Sim	Sim	Sim	Sim			
410690	Curitiba/PR	Sim	Sim	Não	Não	0	277	
420480	Curitibanos/SC	Sim	Sim	Não	Não	11	0	
430632	Derrubadas/RS	Sim	Sim	Não	Não	0	0	
430635	Dezesseis de Novembro/RS	Sim	Sim	Não	Não			
410712	Diamante do Sul/PR	Não						
410715	Diamante D'Oeste/PR	Sim	Sim	Sim	Não	4	0	
420500	Dionísio Cerqueira/SC	Não				0	0	
430642	Dois Irmãos das Missões/RS	Sim	Sim	Não	Não			

TABELA Cp01 - INFORMAÇÕES SOBRE SERVIÇOS DE CAPINA E ROÇADA

ANO DE
REFERÊNCIA
2009

Município		Serviço de capina e roçada			Quantidade de trabalhadores		
		Existência	Tipos		Agente Executor		
Manual	Mecanizada		Química	Público	Privado		
				empregado	empregado		
Código	Nome/UF						
Região Sul		Cp001	Cp002	Cp003	Cp004	Cp005	Cp006
430640	Dois Irmãos/RS	Sim	Sim	Sim	Não	3	6
430650	Dom Feliciano/RS	Sim	Sim	Sim	Não	0	0
430660	Dom Pedrito/RS	Sim	Sim	Não	Não		16
420510	Dona Emma/SC	Sim	Sim	Sim		3	0
430670	Dona Francisca/RS	Sim	Sim	Sim	Não		
430673	Doutor Maurício Cardoso/RS	Sim	Sim	Não	Não	2	0
420515	Doutor Pedrinho/SC	Sim	Sim	Sim	Não	2	
430675	Doutor Ricardo/RS	Não				0	0
430680	Encantado/RS	Sim	Sim	Sim			
430690	Encruzilhada do Sul/RS	Sim	Sim		Sim		
420517	Entre Rios/SC	Sim	Sim	Sim	Sim		
430693	Entre-Ijuís/RS	Sim	Sim	Sim	Não	2	0
430697	Erebango/RS	Sim	Sim	Sim	Não	0	0
430700	Erechim/RS	Sim	Sim	Não	Não	21	0
420519	Ermo/SC	Sim	Sim	Não	Não	0	0
430705	Ernestina/RS	Sim	Sim				
430720	Erval Grande/RS	Sim	Sim	Não	Não		
430730	Erval Seco/RS	Sim	Sim	Sim	Não		
420520	Erval Velho/SC	Sim	Sim		Não	2	0
430745	Esperança do Sul/RS	Sim	Sim	Não	Não		
430750	Espumoso/RS	Sim	Sim	Sim	Sim	3	
430760	Estância Velha/RS	Sim	Sim	Sim	Não	0	31
430781	Estrela Velha/RS	Sim	Sim	Sim	Não	1	0
430780	Estrela/RS	Sim	Sim	Sim	Não		
430786	Fagundes Varela/RS	Sim	Sim	Sim	Não	1	0
410755	Farol/PR	Sim	Sim	Não	Não		
430790	Farroupilha/RS	Sim	Sim	Sim	Não		
430800	Faxinal do Soturno/RS	Sim	Sim		Sim	3	0
410760	Faxinal/PR	Sim	Sim	Sim	Não	5	
430805	Faxinalzinho/RS	Sim	Sim	Não	Não	2	0
410765	Fazenda Rio Grande/PR	Sim					
430810	Feliz/RS	Sim	Sim			6	0
410770	Fênix/PR	Sim	Sim	Sim	Sim	0	0
430820	Flores da Cunha/RS	Sim	Sim	Sim	Não	6	0
410790	Floresta/PR	Sim	Não	Sim	Não	1	0
420540	Florianópolis/SC	Sim	Sim	Sim	Não	195	2
430840	Formigueiro/RS	Sim	Sim	Sim	Não		
410820	Formosa do Oeste/PR	Sim	Sim	Não	Não	6	
420543	Formosa do Sul/SC	Sim	Sim	Não	Não		

TABELA Cp01 - INFORMAÇÕES SOBRE SERVIÇOS DE CAPINA E ROÇADA

ANO DE
REFERÊNCIA
2009

Município		Serviço de capina e roçada			Quantidade de trabalhadores		
		Existência	Tipos		Agente Executor		
Manual	Mecanizada		Química	Público	Privado		
				empregado	empregado		
Código	Nome/UF						
Região Sul		Cp001	Cp002	Cp003	Cp004	Cp005	Cp006
420545	Forquilha/SC	Sim	Sim		Sim	2	0
410830	Foz do Iguaçu/PR	Sim	Sim	Sim	Não	4	35
420550	Fraiburgo/SC	Sim	Sim	Sim	Não		
410840	Francisco Beltrão/PR	Sim	Sim	Sim	Não	2	0
420555	Frei Rogério/SC	Sim	Sim	Não	Não	2	0
420560	Galvão/SC	Sim	Não	Sim	Não	4	0
430860	Garibaldi/RS	Sim	Sim	Não	Não		
430865	Garruchos/RS	Sim	Sim	Não	Não		
420580	Garuva/SC	Sim	Sim	Não	Sim		
420590	Gaspar/SC	Sim	Sim	Sim	Não		
430880	General Câmara/RS	Sim	Sim	Não	Não	3	0
410850	General Carneiro/PR	Sim	Sim	Sim	Não	4	4
420600	Governador Celso Ramos/SC	Sim	Sim	Sim			
430912	Gramado dos Loureiros/RS	Sim	Sim	Não	Sim	0	0
420610	Grão Pará/SC	Sim	Sim	Não	Não	3	0
430920	Gravatá/RS	Sim	Sim	Sim	Não	0	65
430925	Guabiju/RS	Sim	Sim	Sim		1	
430930	Guaíba/RS	Sim	Sim	Sim	Não	0	24
410880	Guaira/PR	Sim	Sim	Sim	Sim	9	8
410890	Guairaça/PR	Sim	Sim	Sim	Não	1	0
410900	Guapirama/PR	Não					
430940	Guaporé/RS	Sim	Não	Sim	Sim		
410910	Guaporema/PR	Sim	Sim	Sim	Não		
420650	Guaramirim/SC	Sim					
430950	Guarani das Missões/RS	Não				4	0
410940	Guarapuava/PR	Sim	Sim	Sim	Não	59	0
420670	Herval d'Oeste/SC	Sim	Sim			8	0
430965	Hulha Negra/RS	Sim	Sim	Sim	Sim	0	0
430980	Ibiaçá/RS	Sim	Sim	Não	Sim	2	0
420680	Ibicaré/SC	Não					
410980	Ibiporã/PR	Sim	Sim	Sim		12	8
430990	Ibiraíaras/RS	Sim	Sim	Não			
420690	Ibirama/SC	Sim	Sim	Sim	Sim	2	
431000	Ibirubá/RS	Sim	Não	Sim	Não	1	0
420700	Içara/SC	Sim	Sim	Sim	Não		
410990	Icaraima/PR	Sim	Sim	Sim	Não		
431010	Igrejinha/RS	Sim	Não	Sim	Não	0	16
411005	Iguatu/PR	Não				0	0
431020	Ijuí/RS	Não				0	0

ANO DE
REFERÊNCIA
2009

Município		Serviço de capina e roçada			Quantidade de trabalhadores		
		Existência	Tipos		Agente Executor		
Manual	Mecanizada		Química	Público	Privado		
				empregado	empregado		
Código	Nome/UF						
Região Sul		Cp001	Cp002	Cp003	Cp004	Cp005	Cp006
431030	Ilópolis/RS	Sim	Sim	Sim		1	
420720	Imarui/SC	Sim	Sim	Sim	Não	5	0
431033	Imbé/RS	Sim	Sim	Sim	Não		20
420730	Imbituba/SC	Sim	Sim	Sim	Não	12	10
420740	Imbuia/SC	Sim	Sim	Não	Não	2	0
431036	Imigrante/RS	Sim	Sim	Sim	Não	6	0
411020	Inácio Martins/PR	Sim	Sim	Não	Não		
420757	Iomerê/SC	Sim	Sim	Sim	Não	2	0
420760	Ipira/SC	Sim	Sim	Sim	Não		2
431046	Ipiranga do Sul/RS	Não					
420770	Ipumirim/SC	Sim	Sim	Sim	Não	2	0
431050	Iraí/RS	Sim	Sim			2	2
420780	Irani/SC	Sim	Não	Sim	Não	3	0
411070	Irati/PR	Sim	Sim	Não	Não	3	16
411080	Iretama/PR	Sim	Sim	Sim	Sim	6	0
420790	Irineópolis/SC	Sim	Sim	Não	Não		
420800	Itá/SC	Sim	Sim	Não	Não		2
411090	Itaguajé/PR	Sim	Sim	Sim		1	
420810	Itaiópolis/SC	Não				0	0
420820	Itajaí/SC	Sim	Sim	Não	Não	0	57
411110	Itambé/PR	Sim	Sim	Sim	Sim	1	0
420830	Itapema/SC	Sim	Sim	Sim	Não	5	0
420840	Itapiranga/SC	Sim	Sim		Sim	4	0
431060	Itaqui/RS	Sim	Sim	Sim	Não		6
431065	Itati/RS	Não					
420850	Ituporanga/SC	Sim	Sim	Sim	Não	2	0
411160	Ivatuba/PR	Sim	Sim	Sim	Sim	2	10
431080	Ivoti/RS	Sim	Não	Sim	Não	7	0
420860	Jaborá/SC	Sim	Sim	Sim	Não	2	0
431085	Jaboticaba/RS	Sim	Sim	Não	Sim		
411180	Jacarezinho/PR	Sim	Sim	Sim	Não	0	6
420870	Jacinto Machado/SC	Sim	Sim	Sim	Não	7	0
431110	Jaguari/RS	Sim	Sim	Sim	Não	0	3
411210	Jandaia do Sul/PR	Sim	Sim	Sim	Não	15	
411230	Japira/PR	Sim	Sim	Sim	Sim	2	3
411240	Japurá/PR	Sim	Sim	Sim	Não	0	
420890	Jaraguá do Sul/SC	Sim	Não	Sim	Não	6	0
411260	Jardim Olinda/PR	Sim	Sim	Sim		0	
420895	Jardinópolis/SC	Sim	Sim	Não	Não	0	0

TABELA Cp01 - INFORMAÇÕES SOBRE SERVIÇOS DE CAPINA E ROÇADA

ANO DE
REFERÊNCIA
2009

Município		Serviço de capina e roçada			Quantidade de trabalhadores		
		Existência	Tipos		Agente Executor		
Manual	Mecanizada		Química	Público	Privado		
				empregado	empregado		
Código	Nome/UF						
Região Sul		Cp001	Cp002	Cp003	Cp004	Cp005	Cp006
420900	Joaçaba/SC	Sim	Sim	Não	Não	0	15
411295	Juranda/PR	Sim		Sim		4	4
411300	Jussara/PR	Sim	Sim	Sim	Sim	4	0
420920	Lacerdópolis/SC	Sim	Sim	Sim	Não		
420930	Lages/SC	Sim	Sim	Sim	Não	14	0
431127	Lagoa dos Três Cantos/RS	Não					
431130	Lagoa Vermelha/RS	Sim	Sim	Sim	Sim	0	7
431125	Lagoão/RS	Sim	Sim	Não	Não	1	0
420940	Laguna/SC	Sim	Sim	Não	Não		
411320	Lapa/PR	Sim	Sim	Sim	Não	11	13
411330	Laranjeiras do Sul/PR	Não				0	6
420950	Laurentino/SC	Sim	Sim	Não	Não	0	0
420960	Lauro Muller/SC	Sim	Sim	Sim	Não	0	6
431150	Lavras do Sul/RS	Sim	Sim	Sim	Não	8	0
411340	Leópolis/PR	Sim	Sim		Sim	1	0
420985	Lindóia do Sul/SC	Sim	Sim	Não	Não	1	0
431162	Lindolfo Collor/RS	Não					
431164	Linha Nova/RS	Sim	Sim	Sim	Não	3	0
411350	Loanda/PR	Sim	Não	Sim	Não	0	4
411360	Lobato/PR	Sim	Sim	Sim	Não	2	0
411373	Luiziana/PR	Sim	Sim	Sim	Não		
411375	Lunardelli/PR	Sim	Sim	Sim	Sim		
411380	Lupionópolis/PR	Sim	Sim	Sim	Sim	3	0
421003	Luzerna/SC	Sim	Sim	Sim	Não	2	0
431171	Maçambará/RS	Sim	Sim	Sim	Não	1	0
431170	Machadinho/RS	Não					
421010	Mafra/SC	Sim	Sim			9	0
411390	Mallet/PR	Sim	Sim				
411410	Mandaguaçu/PR	Sim	Sim	Sim	Sim	10	0
411435	Manfrinópolis/PR	Não					
411440	Mangueirinha/PR	Sim	Sim	Sim	Sim	10	0
431175	Manoel Viana/RS	Sim	Sim	Sim	Não	4	0
431177	Maquiné/RS	Sim	Sim				
421040	Maracajá/SC	Sim	Sim	Não	Não		2
431180	Marau/RS	Sim	Sim	Sim	Não	0	0
421055	Marema/SC	Sim	Sim	Não	Sim	2	0
411470	Maria Helena/PR	Sim	Sim	Não	Não	3	0
411490	Marilândia do Sul/PR	Não				4	0
411520	Maringá/PR	Sim	Sim	Sim	Não	51	0

TABELA Cp01 - INFORMAÇÕES SOBRE SERVIÇOS DE CAPINA E ROÇADA

ANO DE
REFERÊNCIA
2009

Município		Serviço de capina e roçada			Quantidade de trabalhadores		
		Existência	Tipos		Agente Executor		
Manual	Mecanizada		Química	Público	Privado		
				empregado	empregado		
Código	Nome/UF						
Região Sul		Cp001	Cp002	Cp003	Cp004	Cp005	Cp006
411530	Mariópolis/PR	Sim	Sim	Não	Não		
411535	Maripá/PR	Sim	Sim	Sim	Sim	3	0
411545	Marquinho/PR	Sim	Sim	Não	Sim	0	1
421060	Massaranduba/SC	Sim	Sim	Sim	Não	2	
411560	Matelândia/PR	Sim	Sim	Não	Sim	4	
431217	Mato Queimado/RS	Sim	Sim	Não	Não		
421070	Matos Costa/SC	Sim	Sim	Sim	Não		
411575	Mauá da Serra/PR	Sim	Sim	Sim	Não	5	
431220	Maximiliano de Almeida/RS	Sim	Sim	Sim	Sim	2	
411580	Medianeira/PR	Sim	Sim	Sim	Não	2	6
411585	Mercedes/PR	Sim	Sim	Sim	Sim	0	0
411590	Mirador/PR	Sim	Sim	Sim	Não	3	
421085	Mirim Doce/SC	Sim	Sim	Sim	Não	3	0
431235	Montauri/RS	Sim	Sim	Sim	Não		
431238	Monte Belo do Sul/RS	Sim	Sim	Sim	Não	0	0
421110	Monte Castelo/SC	Sim	Sim	Sim	Não	2	0
431240	Montenegro/RS	Sim	Sim	Não	Não		
411620	Morretes/PR	Sim	Sim	Não	Não	0	5
431244	Morrinhos do Sul/RS	Não					
431245	Morro Redondo/RS	Sim	Sim	Sim	Não	2	0
431250	Mostardas/RS	Não					
431260	Muçum/RS	Sim	Sim	Não	Não		
431265	Não-Me-Toque/RS	Sim	Sim	Não	Não	2	0
431267	Nicolau Vergueiro/RS	Não					
431275	Nova Alvorada/RS	Sim	Sim	Sim	Não	2	0
411660	Nova América da Colina/PR	Sim	Sim			3	
431290	Nova Bassano/RS	Sim	Sim	Sim	Não		
431300	Nova Brésia/RS	Sim	Sim				
431301	Nova Candelária/RS	Sim	Sim	Sim	Não	1	0
411695	Nova Esperança do Sudoeste/PR	Sim	Sim	Sim	Sim	2	0
431303	Nova Esperança do Sul/RS	Sim	Não	Sim	Não	2	0
411690	Nova Esperança/PR	Sim	Não	Sim	Não	5	
411700	Nova Fátima/PR	Sim	Sim	Não	Não	0	0
431306	Nova Hartz/RS	Sim	Sim	Não	Não	6	0
421145	Nova Itaberaba/SC	Não					
411705	Nova Laranjeiras/PR						
411710	Nova Londrina/PR	Sim	Sim	Sim	Não	6	0
411720	Nova Olímpia/PR	Sim	Sim	Sim	Sim	10	0
431308	Nova Pádua/RS	Sim	Sim			2	0

TABELA Cp01 - INFORMAÇÕES SOBRE SERVIÇOS DE CAPINA E ROÇADA

ANO DE
REFERÊNCIA
2009

Município		Serviço de capina e roçada			Quantidade de trabalhadores		
		Existência	Tipos		Agente Executor		
Código	Nome/UF		Manual	Mecanizada	Química	Público	Privado
						empregado	empregado
Região Sul		Cp001	Cp002	Cp003	Cp004	Cp005	Cp006
431310	Nova Palma/RS	Sim	Sim	Sim	Sim	2	0
431320	Nova Petrópolis/RS	Sim	Sim	Sim	Não		
411725	Nova Prata do Iguçu/PR	Sim		Sim		5	0
431335	Nova Roma do Sul/RS	Sim	Não	Sim	Não	2	0
411721	Nova Santa Bárbara/PR	Sim	Sim	Sim	Sim	6	0
431337	Nova Santa Rita/RS	Sim	Sim	Sim	Não	5	0
421150	Nova Trento/SC	Sim	Sim			2	
431340	Novo Hamburgo/RS	Sim		Sim		0	25
421165	Novo Horizonte/SC	Sim	Sim	Sim	Sim	1	0
411729	Novo Itacolomi/PR	Sim	Sim	Sim	Não	0	0
431344	Novo Tiradentes/RS	Sim	Sim	Não	Sim	1	0
421170	Orleans/SC	Sim	Sim	Sim	Sim	6	0
431350	Osório/RS	Sim	Sim	Sim	Não	15	
411740	Ourizona/PR	Sim	Sim	Sim	Sim	5	3
431360	Paim Filho/RS	Sim	Sim	Sim	Não	1	
421200	Palma Sola/SC	Sim	Sim	Sim	Não	4	0
431370	Palmeira das Missões/RS	Não				0	0
411790	Palotina/PR	Sim	Sim	Não	Não		
431395	Pantano Grande/RS	Sim	Sim	Sim	Não	4	0
421220	Papanduva/SC	Sim	Sim	Sim	Não		
411820	Paranaguá/PR	Sim	Sim	Não	Não	96	51
411840	Paranavai/PR	Sim	Sim	Sim	Sim	19	0
431403	Pareci Novo/RS	Sim	Sim	Não	Não	4	0
431405	Parobé/RS	Sim	Sim	Sim	Não	0	17
431406	Passa Sete/RS	Sim	Sim	Sim	Não	1	0
431410	Passo Fundo/RS	Sim	Sim	Não	Não	0	0
411860	Paula Freitas/PR	Sim	Sim				
431415	Paverama/RS	Sim	Sim	Sim	Não	7	0
431417	Pedras Altas/RS	Sim	Sim	Sim	Não	1	0
431420	Pedro Osório/RS	Sim	Sim	Sim	Não		
431430	Pejuçara/RS	Sim	Sim	Não	Não		
431440	Pelotas/RS	Sim	Sim	Sim		0	88
421250	Penha/SC	Sim	Sim	Não	Não	12	0
421260	Peritiba/SC	Sim	Sim	Não	Não	2	0
411885	Perobal/PR	Sim	Sim	Sim	Sim	2	
411890	Pérola/PR	Sim	Sim	Sim	Sim		
421270	Petrolândia/SC	Sim	Sim	Não	Não	1	0
421280	Piçarras/SC	Sim	Sim	Não	Não	38	0
411910	Piñen/PR	Sim	Sim	Sim	Não	1	0

TABELA Cp01 - INFORMAÇÕES SOBRE SERVIÇOS DE CAPINA E ROÇADA

ANO DE
REFERÊNCIA
2009

Município		Serviço de capina e roçada			Quantidade de trabalhadores		
		Existência	Tipos		Agente Executor		
Manual	Mecanizada		Química	Público	Privado		
				empregado	empregado		
Código	Nome/UF						
Região Sul		Cp001	Cp002	Cp003	Cp004	Cp005	Cp006
411915	Pinhais/PR	Sim	Sim	Sim	Não	0	40
431446	Pinhal da Serra/RS	Sim	Sim				
431447	Pinhal Grande/RS	Sim	Sim	Não	Sim	2	0
431445	Pinhal/RS	Não				0	0
411920	Pinhalão/PR	Sim	Sim	Sim	Não	10	0
411930	Pinhão/PR	Sim	Sim	Sim	Não	8	
431449	Pinheirinho do Vale/RS	Sim	Sim	Não	Sim		
421300	Pinheiro Preto/SC	Sim	Sim	Sim	Sim	1	0
411940	Pirai do Sul/PR	Sim	Sim	Sim	Não		
431455	Pirapó/RS	Sim	Sim	Não	Não	1	0
421310	Piratuba/SC	Não					
411960	Pitanga/PR	Sim	Sim	Não	Sim		
421315	Planalto Alegre/SC	Sim	Sim	Não	Não		
431475	Poço das Antas/RS	Não				0	0
411990	Ponta Grossa/PR	Sim	Sim	Sim	Não	0	10
411995	Pontal do Paraná/PR	Sim	Sim	Sim	Não		
421330	Ponte Alta/SC	Sim	Sim	Não	Não		
431478	Ponte Preta/RS	Não					
421340	Ponte Serrada/SC	Sim	Sim	Não	Não	2	0
412000	Porecatu/PR	Sim	Sim	Sim	Sim	5	
431490	Porto Alegre/RS	Sim	Sim	Sim	Não	5	328
421350	Porto Belo/SC	Sim	Sim	Sim	Sim	7	3
431500	Porto Lucena/RS	Sim	Sim	Sim	Não	7	0
431505	Porto Mauá/RS	Sim	Sim	Não	Não		
412030	Porto Vitória/PR	Sim	Sim	Sim	Não	2	0
431510	Porto Xavier/RS	Sim	Sim	Não	Não		
431513	Pouso Novo/RS	Não					
421370	Pouso Redondo/SC	Sim	Sim	Não	Não	3	0
421380	Praia Grande/SC	Sim	Sim	Sim	Não	4	0
412035	Pranchita/PR	Sim	Sim	Não	Não	0	0
421390	Presidente Castello Branco/SC	Sim	Sim	Sim		1	0
421400	Presidente Getúlio/SC	Não					
431514	Presidente Lucena/RS	Sim	Sim	Não	Não	2	0
412050	Primeiro de Maio/PR	Sim	Sim	Sim	Não	0	0
421415	Princesa/SC	Não				0	0
431530	Quaraí/RS	Sim		Sim			
412065	Quarto Centenário/PR	Sim	Sim	Sim		1	0
412070	Quatiguá/PR	Sim	Sim	Sim	Sim	3	0
412080	Quatro Barras/PR	Sim	Sim	Sim	Não	8	0

TABELA Cp01 - INFORMAÇÕES SOBRE SERVIÇOS DE CAPINA E ROÇADA

ANO DE
REFERÊNCIA
2009

Município		Serviço de capina e roçada			Quantidade de trabalhadores		
		Existência	Tipos		Agente Executor		
Manual	Mecanizada		Química	Público	Privado		
				empregado	empregado		
Código	Nome/UF						
Região Sul		Cp001	Cp002	Cp003	Cp004	Cp005	Cp006
412085	Quatro Pontes/PR	Sim	Sim	Sim	Não	1	0
412090	Quedas do Iguaçu/PR	Sim	Sim	Não	Não	0	0
431532	Quevedos/RS	Sim	Sim		Sim	1	0
412120	Quitandinha/PR	Sim	Sim	Sim	Não		
412140	Realeza/PR	Sim	Sim	Sim	Não	2	
412150	Rebouças/PR	Sim	Sim	Sim	Não	1	
431545	Relvado/RS	Não				0	0
412175	Reserva do Iguaçu/PR	Sim	Sim	Sim	Não	4	
412170	Reserva/PR	Sim	Sim	Sim	Sim	5	
412180	Ribeirão Claro/PR	Sim	Sim	Não	Não	0	0
412210	Rio Bom/PR	Sim	Sim	Sim	Sim		
421460	Rio do Oeste/SC	Sim	Sim	Sim	Não	1	0
421480	Rio do Sul/SC	Sim	Sim	Sim	Não		
421470	Rio dos Cedros/SC	Sim	Sim	Sim	Não	8	
421490	Rio Fortuna/SC	Sim	Sim	Não	Não		
431560	Rio Grande/RS	Sim	Sim	Sim	Não	2	20
412230	Rio Negro/PR	Sim	Sim	Sim	Não	0	9
431570	Rio Pardo/RS	Sim	Sim			0	
421505	Rio Rufino/SC	Não					
431600	Rolante/RS	Sim	Sim		Sim	2	0
421520	Romelândia/SC	Sim	Sim	Não	Não	0	0
412250	Roncador/PR	Sim		Sim		0	
431620	Rondinha/RS	Sim	Sim	Não	Não	1	0
412260	Rondon/PR	Sim	Sim	Sim	Sim	3	
412270	Sabáudia/PR	Sim	Sim			1	
431643	Saldanha Marinho/RS	Sim	Sim	Sim	Não		
412290	Salto do Itararé/PR	Sim	Sim	Não	Não		
431645	Salto do Jacui/RS	Não				0	0
412300	Salto do Lontra/PR	Sim	Sim	Não	Não	3	0
421540	Salto Veloso/SC	Sim	Sim			2	0
431650	Salvador do Sul/RS	Sim	Sim	Não	Não	5	0
421545	Sangão/SC	Sim	Sim	Não	Não	15	
431670	Santa Bárbara do Sul/RS	Sim	Sim	Sim	Sim		
412320	Santa Cecília do Pavão/PR	Sim	Sim	Sim	Não		
412330	Santa Cruz de Monte Castelo/PR	Sim	Sim	Sim	Não	4	0
431680	Santa Cruz do Sul/RS	Sim	Sim	Sim	Não	0	14
412340	Santa Fé/PR						
412350	Santa Helena/PR	Sim	Não	Sim	Não	2	0
421555	Santa Helena/SC	Não				0	0

TABELA Cp01 - INFORMAÇÕES SOBRE SERVIÇOS DE CAPINA E ROÇADA

ANO DE
REFERÊNCIA
2009

Município		Serviço de capina e roçada			Quantidade de trabalhadores		
		Existência	Tipos		Agente Executor		
Manual	Mecanizada		Química	Público	Privado		
				empregado	empregado		
Código	Nome/UF						
Região Sul		Cp001	Cp002	Cp003	Cp004	Cp005	Cp006
412370	Santa Isabel do Ivaí/PR	Sim	Sim	Sim	Não	5	0
412382	Santa Lúcia/PR	Sim	Não	Sim	Sim	1	0
431690	Santa Maria/RS	Sim	Sim	Sim	Não		
412395	Santa Mônica/PR	Sim	Sim	Sim	Não	2	
421560	Santa Rosa de Lima/SC	Sim	Sim	Sim			
421565	Santa Rosa do Sul/SC	Sim	Sim	Sim	Não	3	0
431720	Santa Rosa/RS	Não				0	0
431725	Santa Tereza/RS	Sim	Sim	Sim	Não		
412405	Santa Terezinha de Itaipu/PR	Sim	Sim	Não	Sim		
421567	Santa Terezinha/SC	Sim	Sim	Sim		2	
431700	Santana da Boa Vista/RS	Sim	Sim	Sim	Não		
431710	Santana do Livramento/RS	Sim	Sim	Não	Não	20	0
421569	Santiago do Sul/SC	Sim	Sim	Não	Não		
431750	Santo Ângelo/RS	Sim	Sim	Sim	Não	6	14
431760	Santo Antônio da Patrulha/RS	Sim	Não	Sim	Não		
412410	Santo Antônio da Platina/PR	Sim	Sim	Sim		5	0
431770	Santo Antônio das Missões/RS	Sim	Sim	Sim		6	0
431755	Santo Antônio do Palma/RS	Sim	Sim	Sim	Não	1	0
412430	Santo Antônio do Paraíso/PR	Sim	Sim	Não	Não	2	
431775	Santo Antônio do Planalto/RS	Sim	Sim	Não	Não		
431780	Santo Augusto/RS	Sim	Sim	Não	Não	0	0
431795	Santo Expedito do Sul/RS	Sim	Sim			1	
412450	Santo Inácio/PR	Sim	Sim	Sim	Não	2	
421580	São Bento do Sul/SC	Sim	Sim	Sim	Não	0	0
421575	São Bernardino/SC	Sim	Sim	Não	Não		
421590	São Bonifácio/SC	Sim	Sim	Não	Não	1	
431800	São Borja/RS	Sim	Não	Sim	Não		
421600	São Carlos/SC	Sim	Sim	Sim	Não	2	0
431810	São Francisco de Assis/RS	Sim	Sim			2	0
421620	São Francisco do Sul/SC	Sim	Sim	Sim	Não	11	25
431830	São Gabriel/RS	Sim	Sim	Sim	Não	7	15
421630	São João Batista/SC	Sim	Sim	Sim	Não	7	
421635	São João do Itaperiú/SC	Sim	Sim	Sim	Não	1	
421625	São João do Oeste/SC	Sim	Sim	Não	Sim	1	0
421640	São João do Sul/SC	Sim	Sim	Sim	Não	2	0
412510	São João do Triunfo/PR	Sim	Sim	Sim	Sim	2	2
412535	São Jorge do Patrocínio/PR	Sim	Sim	Sim	Não	5	0
412520	São Jorge d'Oeste/PR	Sim	Sim	Sim	Não		
412545	São José das Palmeiras/PR	Não					

TABELA Cp01 - INFORMAÇÕES SOBRE SERVIÇOS DE CAPINA E ROÇADA

ANO DE
REFERÊNCIA
2009

Município		Serviço de capina e roçada			Quantidade de trabalhadores		
		Existência	Tipos		Agente Executor		
Manual	Mecanizada		Química	Público	Privado		
				empregado	empregado		
Código	Nome/UF						
Região Sul		Cp001	Cp002	Cp003	Cp004	Cp005	Cp006
421670	São José do Cedro/SC	Sim	Sim	Não	Não	0	4
431846	São José do Herval/RS	Sim	Sim			0	0
431848	São José do Hortêncio/RS	Sim	Sim	Sim	Não	3	0
431849	São José do Inhacorá/RS	Sim	Sim	Não	Sim	1	0
431850	São José do Norte/RS	Sim	Sim	Não	Não		
431860	São José do Ouro/RS	Sim	Sim	Não	Não		
431861	São José do Sul/RS	Sim	Sim	Não	Não	0	0
431862	São José dos Ausentes/RS	Sim	Sim	Não	Não	11	0
412550	São José dos Pinhais/PR	Sim	Sim	Sim	Não		158
421660	São José/SC	Sim	Sim	Não	Não	120	50
431870	São Leopoldo/RS	Sim	Sim	Sim	Não	0	40
431880	São Lourenço do Sul/RS	Sim	Sim	Sim			
412555	São Manoel do Paraná/PR	Não				0	
431900	São Marcos/RS	Não					
421710	São Martinho/SC	Sim	Sim	Sim	Sim	2	0
412560	São Mateus do Sul/PR	Sim	Sim	Sim	Sim	0	21
431915	São Miguel das Missões/RS	Sim	Sim	Não	Não		
412570	São Miguel do Iguaçu/PR	Sim	Sim	Sim	Sim	0	6
421720	São Miguel do Oeste/SC	Sim	Sim	Sim	Não	3	11
431920	São Nicolau/RS	Sim	Sim				
431930	São Paulo das Missões/RS	Não					
421725	São Pedro de Alcântara/SC	Sim	Sim	Sim	Sim		
431940	São Pedro do Sul/RS	Sim	Sim	Sim	Não		
431950	São Sebastião do Cai/RS	Sim	Sim	Sim	Não	12	0
431960	São Sepé/RS	Sim	Sim	Sim	Não	0	14
412610	São Tomé/PR	Sim	Sim	Sim	Não	3	0
431971	São Valentim do Sul/RS	Sim	Sim	Sim		2	
412620	Sapopema/PR	Sim	Sim	Sim	Não	2	0
412627	Saudade do Iguaçu/PR	Sim	Não	Sim	Sim	0	3
421740	Schroeder/SC	Sim	Sim	Sim	Sim		
432023	Sede Nova/RS	Sim	Não			6	0
432026	Segredo/RS	Sim	Sim	Não	Não	1	0
432030	Selbach/RS	Sim	Sim	Não	Não	7	3
412630	Sengés/PR	Sim	Sim	Sim	Sim	10	0
432035	Sentinela do Sul/RS	Sim	Sim	Sim	Não	2	0
432040	Serafina Corrêa/RS	Sim	Sim	Sim	Não	6	0
421755	Serra Alta/SC	Sim	Sim	Sim	Sim	1	
412635	Serranópolis do Iguaçu/PR	Sim	Não	Sim	Sim	0	0
432050	Sertão/RS	Sim	Sim	Sim	Não	2	0

TABELA Cp01 - INFORMAÇÕES SOBRE SERVIÇOS DE CAPINA E ROÇADA

ANO DE
REFERÊNCIA
2009

Município		Serviço de capina e roçada			Quantidade de trabalhadores		
		Existência	Tipos		Agente Executor		
Manual	Mecanizada		Química	Público	Privado		
				empregado	empregado		
Código	Nome/UF						
Região Sul		Cp001	Cp002	Cp003	Cp004	Cp005	Cp006
432060	Severiano de Almeida/RS	Sim	Sim	Não	Sim		
421760	Siderópolis/SC	Sim	Sim			7	0
432065	Silveira Martins/RS	Sim	Sim	Não	Não		
432067	Sinimbu/RS	Sim	Sim	Não	Não	10	
412660	Siqueira Campos/PR	Sim	Sim	Não	Sim		
432070	Sobradinho/RS	Sim	Sim	Sim	Não		
432080	Soledade/RS	Sim	Sim	Não	Não	4	0
412665	Sulina/PR	Sim	Sim	Não	Não		
421780	Taió/SC	Sim	Sim	Sim	Não	1	0
412667	Tamarana/PR	Sim	Sim	Não	Não	5	6
421790	Tangará/SC	Sim	Sim	Não	Sim	7	0
412680	Tapejara/PR	Sim	Sim	Sim	Sim	2	4
432100	Tapera/RS	Sim	Sim	Não	Não	0	10
432110	Tapes/RS	Sim		Sim			
432132	Taquaruçu do Sul/RS	Sim	Sim	Sim	Não	1	0
432135	Tavares/RS	Não					
412700	Teixeira Soares/PR	Sim	Sim			5	0
412720	Terra Boa/PR	Sim	Sim	Sim	Não	3	0
432143	Terra de Areia/RS	Não					
421810	Timbé do Sul/SC	Sim	Sim	Não	Não	2	0
421820	Timbó/SC	Sim		Sim		10	
432150	Torres/RS	Sim	Sim			5	
421830	Três Barras/SC	Sim	Sim	Sim			
432166	Três Cachoeiras/RS	Não					
432183	Três Forquilhas/RS	Não					
432185	Três Palmeiras/RS						
432190	Três Passos/RS	Não				0	0
421835	Treviso/SC	Sim	Sim	Não	Não	10	
421840	Treze de Maio/SC	Sim	Sim		Não	5	0
421850	Treze Tilias/SC	Não					
432195	Trindade do Sul/RS	Sim	Sim	Não	Não	1	0
432200	Triunfo/RS	Sim	Sim	Sim	Não		17
421860	Trombudo Central/SC	Sim	Sim	Não	Não	0	10
421870	Tubarão/SC	Sim	Sim	Sim	Não	4	7
432210	Tucunduva/RS	Sim	Sim	Não	Não	6	0
421875	Tunápolis/SC	Sim	Sim	Não	Sim	2	0
432215	Tunas/RS	Não				0	0
432220	Tupanciretã/RS	Sim	Sim	Sim			
432225	Tupandi/RS	Sim	Sim	Sim	Não	0	0

TABELA Cp01 - INFORMAÇÕES SOBRE SERVIÇOS DE CAPINA E ROÇADA

ANO DE
REFERÊNCIA
2009

Município		Serviço de capina e roçada			Quantidade de trabalhadores		
		Existência	Tipos		Agente Executor		
Manual	Mecanizada		Química	Público	Privado		
				empregado	empregado		
Código	Nome/UF	Cp001	Cp002	Cp003	Cp004	Cp005	Cp006
Região Sul		Cp001	Cp002	Cp003	Cp004	Cp005	Cp006
432230	Tuparendi/RS	Sim	Não	Sim	Sim	3	
412796	Turvo/PR	Sim	Sim	Sim	Não		2
432234	Ubiretama/RS	Sim	Sim	Sim	Não	1	
432235	União da Serra/RS	Não				5	0
412820	União da Vitória/PR	Sim	Sim			0	10
421885	União do Oeste/SC	Sim	Sim	Não	Não	1	0
412830	Uniflor/PR	Sim	Sim	Sim	Não	1	
432240	Uruguaiana/RS	Sim	Sim	Sim	Não		10
421895	Urupema/SC	Sim	Sim	Sim	Sim	0	0
421900	Urussanga/SC	Sim	Sim	Sim	Sim	4	
432250	Vacaria/RS	Sim	Não	Sim	Não		
432255	Vanini/RS	Sim	Sim	Sim			
421910	Vargeão/SC	Sim	Sim	Sim	Sim	3	0
432260	Venâncio Aires/RS	Sim	Sim	Não	Sim	5	0
412853	Ventania/PR	Sim	Não	Sim	Sim	4	0
412855	Vera Cruz do Oeste/PR	Sim	Sim	Sim	Não	3	
432285	Vespasiano Correa/RS	Não				0	0
432290	Viadutos/RS	Sim	Sim			2	
432310	Vicente Dutra/RS	Sim	Sim	Sim	Não	3	
421930	Videira/SC	Sim	Sim	Não	Sim	7	0
432335	Vila Lângaro/RS	Sim	Sim	Não	Não	1	
412850	Wenceslau Braz/PR	Sim	Sim	Sim	Sim	5	0

TABELA Os01a
INFORMAÇÕES SOBRE OUTROS SERVIÇOS,
EXECUTADOS PELA PREFEITURA

TABELA Os01a - INFORMAÇÕES SOBRE OUTROS SERVIÇOS, EXECUTADOS PELA PREFEITURA

ANO DE REFERÊNCIA
2009

Município	Outros Serviços executados pela Prefeitura														
	Lavação de vias e praças	Poda de árvores	Limpeza de feiras e mercados	Limpeza de praias	Limpeza de bocas-de-lobo	Pintura de meio fio	Limpeza de lotes vagos	Remoção de animais mortos	Coleta de pneus velhos	Coleta de pilhas e baterias	Coleta de resíduos volumosos	Coleta de lâmpadas fluorescentes	Coleta de resíduos eletrônicos	Outros serviços	
Código	Nome/UF														
Região Sul		Os001	Os040	Os003	Os004	Os005	Os006	Os007	Os008	Os009	Os010	Os011	Os047	Os050	Os043
420010	Abelardo Luz/SC	Executa	Executa			Executa	Executa	Executa		Executa	Executa				
420020	Agrolândia/SC	Executa	Executa												
420030	Agronômica/SC	Executa	Executa												
420040	Água Doce/SC	Executa	Executa			Executa	Executa		Executa						
430005	Água Santa/RS	Executa	Executa	Não executa	Não executa	Executa	Executa	Executa	Executa	Executa	Não executa	Executa	Não executa	Não executa	
420050	Águas de Chapecó/SC	Executa	Executa	Executa		Executa	Executa	Executa	Executa	Não executa	Não executa	Executa	Executa	Executa	
420055	Águas Frias/SC	Executa	Executa	Não executa		Executa	Executa	Não executa	Executa	Não executa	Não executa	Não executa	Não executa	Não executa	
420060	Águas Mornas/SC		Executa				Executa								
430010	Agudo/RS	Não executa	Executa												
430020	Ajuricaba/RS		Executa	Executa		Executa	Executa	Executa	Executa	Executa	Executa	Executa	Executa	Executa	
430030	Alecrim/RS	Não executa	Executa	Não executa	Não executa	Executa	Executa	Não executa	Executa	Executa	Não executa	Não executa	Não executa	Não executa	Não executa
430040	Alegrete/RS	Executa	Executa	Não executa	Não executa	Executa	Executa	Não executa	Executa	Não executa	Não executa	Não executa	Não executa	Não executa	
430045	Alegria/RS	Executa	Executa	Executa	Não executa	Executa	Executa	Não executa	Executa	Executa	Não executa	Executa	Não executa	Não executa	
430050	Alpestre/RS	Executa	Executa	Não executa	Não executa	Executa	Executa	Não executa	Executa	Executa	Executa	Não executa	Não executa	Não executa	Não executa
430055	Alto Alegre/RS	Executa	Executa												
420075	Alto Bela Vista/SC	Não executa	Executa												
412862	Alto Paraíso/PR	Não executa	Executa	Não executa	Não executa										
410060	Alto Paraná/PR	Executa	Executa	Executa	Não executa	Executa	Executa	Executa	Executa	Executa	Não executa	Executa	Não executa		
410070	Alto Piquiri/PR	Não executa	Executa	Executa	Não executa	Executa	Executa	Não executa	Executa	Executa	Não executa	Executa	Não executa	Não executa	
410050	Altônia/PR		Não executa			Não executa	Não executa		Executa	Executa	Executa	Não executa			
430060	Alvorada/RS														
410090	Amaporá/PR														
430064	Ametista do Sul/RS	Executa	Executa	Não executa	Não executa	Executa	Executa	Não executa	Executa	Não executa	Não executa	Não executa	Não executa	Não executa	
410105	Anahy/PR		Executa												
410110	Andará/PR	Executa	Executa	Executa											
410115	Ângulo/PR	Não executa	Executa	Não executa	Não executa	Executa	Executa	Não executa	Executa	Não executa	Não executa	Executa	Não executa	Não executa	
420110	Anitápolis/SC		Não executa			Executa	Executa	Não executa	Executa	Executa	Executa	Executa	Não executa	Não executa	
410120	Antonina/PR														
430080	Antônio Prado/RS	Não executa	Executa				Executa	Não executa	Executa	Não executa	Não executa		Não executa	Não executa	Não executa
420125	Apiúna/SC		Não executa										Não executa	Não executa	Não executa
410140	Apucarana/PR		Executa	Executa		Executa	Executa	Executa	Executa		Executa	Executa	Executa	Executa	
410150	Arapongas/PR	Executa	Executa	Executa											
430087	Araricá/RS		Executa			Executa	Executa		Executa						
410180	Araucária/PR	Não executa	Não executa	Não executa	Não executa	Não executa	Não executa	Não executa	Não executa	Não executa	Não executa	Não executa	Não executa	Não executa	
420150	Armazém/SC	Não executa	Executa	Não executa	Não executa	Executa	Executa	Executa	Executa	Executa	Não executa	Executa	Não executa	Não executa	Não executa
430100	Arroio do Meio/RS	Executa	Executa	Não executa	Não executa	Executa	Executa	Não executa	Executa	Não executa	Não executa	Não executa	Não executa	Não executa	
430107	Arroio do Padre/RS						Executa								
430130	Arroio Grande/RS	Não executa	Executa	Executa	Executa	Executa	Executa	Executa	Executa			Não executa	Não executa	Não executa	
420160	Arroio Trinta/SC	Executa	Executa	Não executa	Não executa	Executa									

TABELA Os01a - INFORMAÇÕES SOBRE OUTROS SERVIÇOS, EXECUTADOS PELA PREFEITURA

ANO DE
REFERÊNCIA
2009

Município	Outros Serviços executados pela Prefeitura														
	Lavação de vias e praças	Poda de árvores	Limpeza de feiras e mercados	Limpeza de praias	Limpeza de bocas-de-lobo	Pintura de meio fio	Limpeza de lotes vagos	Remoção de animais mortos	Coleta de pneus velhos	Coleta de pilhas e baterias	Coleta de resíduos volumosos	Coleta de lâmpadas fluorescentes	Coleta de resíduos eletrônicos	Outros serviços	
Código	Nome/UF														
Região Sul		Os001	Os040	Os003	Os004	Os005	Os006	Os007	Os008	Os009	Os010	Os011	Os047	Os050	Os043
430140	Arvorezinha/RS	Executa	Executa	Executa	Não executa										
420170	Ascurra/SC	Executa	Executa												
410210	Astorga/PR	Executa	Não executa	Executa		Executa	Executa	Executa	Executa	Executa	Não executa	Executa	Não executa	Não executa	
430155	Áurea/RS	Executa	Executa	Não executa	Não executa										
420190	Aurora/SC	Executa	Executa	Não executa	Não executa	Executa	Executa	Executa	Executa	Não executa	Não executa	Executa	Não executa	Não executa	
430160	Bagé/RS		Executa	Executa	Não executa	Executa	Executa	Não executa	Executa	Executa	Não executa	Executa	Não executa		Não executa
420200	Balneário Camboriú/SC	Executa	Executa	Não executa	Executa	Executa	Executa	Executa	Executa		Executa	Executa	Executa		
430163	Balneário Pinhal/RS		Executa		Executa	Executa	Executa	Não executa	Executa			Não executa			
420208	Bandeirante/SC	Não executa	Não executa	Não executa	Não executa										
410250	Barbosa Ferraz/PR	Executa	Executa	Não executa		Executa	Executa		Executa	Executa	Executa		Executa	Executa	
430185	Barra do Guarita/RS	Não executa	Executa	Não executa	Não executa	Não executa	Executa	Não executa	Executa	Não executa	Não executa	Não executa	Não executa	Não executa	Não executa
430187	Barra do Quaraí/RS		Executa	Executa		Executa	Executa		Executa	Executa		Executa			
430192	Barra do Rio Azul/RS														
410260	Barracão/PR	Executa	Executa	Não executa	Não executa	Executa	Executa	Executa							
430200	Barros Cassal/RS	Executa	Executa	Executa											
410275	Bela Vista da Caroba/PR														
410280	Bela Vista do Paraíso/PR														
420213	Bela Vista do Toldo/SC					Executa	Executa								
420220	Benedito Novo/SC														
430210	Bento Gonçalves/RS	Executa	Executa	Executa	Não executa		Executa	Executa	Executa	Não executa	Não executa	Não executa	Não executa	Não executa	
410290	Bituruna/PR		Executa			Executa	Executa		Executa	Não executa	Não executa		Executa	Não executa	
410302	Boa Esperança do Iguaçu/PR	Não executa	Executa	Não executa	Não executa										
410304	Boa Ventura de São Roque/PR		Executa				Executa		Executa						
430215	Boa Vista das Missões/RS	Não executa	Executa	Não executa	Não executa										
410310	Bocaiúva do Sul/PR	Não executa	Executa	Executa		Executa	Executa	Executa	Executa	Executa	Não executa	Não executa	Não executa	Não executa	
420257	Bom Jesus do Oeste/SC	Executa	Executa			Executa	Executa	Executa	Executa						
410315	Bom Jesus do Sul/PR		Executa												
430230	Bom Jesus/RS	Executa	Executa			Executa	Executa		Executa		Executa				
430235	Bom Princípio/RS					Executa	Executa	Não executa	Executa		Executa	Executa			
420260	Bom Retiro/SC		Executa			Executa	Executa	Executa	Executa						
420245	Bombinhas/SC	Não executa	Executa	Não executa	Não executa										
410330	Borrazópolis/PR	Executa	Executa	Executa		Executa	Executa	Não executa	Executa	Não executa					
430250	Bossoroca/RS	Executa	Executa												
430258	Bozano/RS														
420280	Braço do Norte/SC	Executa	Executa			Executa	Executa	Não executa	Executa	Não executa	Não executa	Não executa	Não executa	Não executa	
420285	Braço do Trombudo/SC	Executa	Executa												
410335	Braganey/PR	Não executa	Executa	Não executa	Não executa	Executa	Executa	Executa	Executa	Não executa	Não executa	Executa	Não executa	Não executa	Não executa
420290	Brusque/SC	Não executa	Executa	Não executa	Não executa	Executa	Executa	Não executa	Não executa	Não executa	Não executa	Não executa	Não executa	Não executa	
420300	Caçador/SC	Executa	Executa	Executa											

TABELA Os01a - INFORMAÇÕES SOBRE OUTROS SERVIÇOS, EXECUTADOS PELA PREFEITURA

ANO DE REFERÊNCIA
2009

Município	Outros Serviços executados pela Prefeitura														
	Lavação de vias e praças	Poda de árvores	Limpeza de feiras e mercados	Limpeza de praias	Limpeza de bocas-de-lobo	Pintura de meio fio	Limpeza de lotes vagos	Remoção de animais mortos	Coleta de pneus velhos	Coleta de pilhas e baterias	Coleta de resíduos volumosos	Coleta de lâmpadas fluorescentes	Coleta de resíduos eletrônicos	Outros serviços	
Código	Nome/UF														
Região Sul		Os001	Os040	Os003	Os004	Os005	Os006	Os007	Os008	Os009	Os010	Os011	Os047	Os050	Os043
430280	Caçapava do Sul/RS	Executa	Executa	Executa		Executa		Não executa	Executa	Não executa	Não executa	Não executa	Não executa	Não executa	
430290	Cacequi/RS		Executa			Não executa	Executa		Executa	Executa	Executa		Executa	Executa	
430310	Cachoeirinha/RS	Não executa	Não executa	Não executa		Não executa	Não executa	Executa	Não executa	Não executa	Não executa	Executa	Não executa	Não executa	
410345	Cafelândia/PR		Executa			Executa	Executa	Executa	Executa	Não executa	Executa	Executa	Não executa	Não executa	
430340	Caíçara/RS	Não executa	Executa	Não executa	Não executa										
430350	Camaquã/RS														
430360	Cambará do Sul/RS		Não executa			Não executa			Executa			Não executa			
410370	Cambé/PR	Executa	Executa	Executa		Não executa	Executa	Executa	Executa	Não executa		Executa			
430367	Campestre da Serra/RS														
410400	Campina Grande do Sul/PR	Não executa	Executa	Não executa	Não executa	Executa	Executa	Executa	Executa	Executa	Não executa	Executa	Não executa	Não executa	
410405	Campo Bonito/PR		Executa												
410410	Campo do Tenente/PR		Executa			Executa	Executa		Executa						
410420	Campo Largo/PR	Executa	Executa	Não executa		Não executa	Não executa	Não executa	Executa						
430410	Campos Borges/RS	Não executa	Não executa	Não executa	Não executa	Executa	Executa	Não executa	Não executa	Não executa	Não executa	Não executa	Não executa	Não executa	Não executa
420360	Campos Novos/SC														
430420	Candelária/RS	Não executa	Executa	Não executa	Não executa										
430430	Cândido Godói/RS	Executa	Executa			Executa	Executa		Executa	Executa		Executa			
410442	Candói/PR														
430440	Canela/RS	Executa	Executa	Não executa		Executa	Executa		Executa	Não executa		Não executa			
420370	Canelinha/SC	Não executa	Executa	Não executa	Não executa	Executa	Executa	Executa	Executa	Não executa	Não executa	Executa	Não executa	Não executa	Não executa
430450	Canguçu/RS	Executa	Executa	Executa		Executa	Executa		Executa						
430460	Canoas/RS	Não executa		Não executa		Executa	Não executa	Executa		Não executa	Não executa	Não executa	Executa	Não executa	
410450	Capanema/PR														
420325	Capão Alto/SC	Não executa	Executa	Não executa	Não executa										
430466	Capão do Leão/RS	Não executa	Executa	Não executa	Não executa	Executa	Executa	Não executa	Executa	Executa	Não executa	Executa	Não executa	Não executa	Executa
410460	Capitão Leônidas Marques/PR		Executa	Executa	Executa	Executa		Não executa	Executa			Executa			
430469	Capitão/RS		Não executa												
420395	Capivari de Baixo/SC		Executa												
430467	Capivari do Sul/RS	Executa	Executa	Executa		Executa	Executa	Executa	Executa			Executa			
430471	Caráá/RS					Executa	Executa		Executa		Executa		Executa		
430470	Carazinho/RS	Executa	Executa	Executa		Executa	Não executa	Executa	Executa	Executa	Não executa	Não executa	Não executa	Não executa	Não executa
410470	Carlópolis/PR	Não executa	Executa	Não executa	Executa	Executa	Executa	Não executa	Executa	Não executa	Não executa	Não executa	Não executa	Não executa	
430490	Casca/RS	Não executa	Executa	Não executa	Não executa	Não executa	Executa	Não executa	Executa	Executa	Executa	Não executa	Executa	Não executa	
410480	Cascavel/PR	Não executa	Executa	Não executa	Não executa	Não executa	Não executa	Não executa	Não executa	Não executa	Não executa	Não executa	Não executa	Não executa	Não executa
430495	Caseiros/RS	Executa	Executa	Executa		Executa	Executa	Executa	Executa						
410490	Castro/PR	Executa	Executa	Não executa	Não executa	Executa	Executa	Executa	Executa	Não executa	Não executa	Executa	Não executa	Não executa	
420400	Catanduvas/SC	Executa	Executa			Executa	Executa		Executa	Não executa		Executa	Não executa	Não executa	
430500	Catuípe/RS	Executa	Não executa	Não executa		Executa	Executa	Não executa	Executa	Não executa	Não executa	Não executa	Não executa	Não executa	
420410	Caxambu do Sul/SC	Executa													

TABELA Os01a - INFORMAÇÕES SOBRE OUTROS SERVIÇOS, EXECUTADOS PELA PREFEITURA

ANO DE
REFERÊNCIA
2009

Município	Outros Serviços executados pela Prefeitura														
	Lavação de vias e praças	Poda de árvores	Limpeza de feiras e mercados	Limpeza de praias	Limpeza de bocas-de-lobo	Pintura de meio fio	Limpeza de lotes vagos	Remoção de animais mortos	Coleta de pneus velhos	Coleta de pilhas e baterias	Coleta de resíduos volumosos	Coleta de lâmpadas fluorescentes	Coleta de resíduos eletrônicos	Outros serviços	
Código	Nome/UF														
Região Sul		Os001	Os040	Os003	Os004	Os005	Os006	Os007	Os008	Os009	Os010	Os011	Os047	Os050	Os043
430510	Caxias do Sul/RS		Executa			Não executa	Não executa			Não executa		Não executa			
430512	Cerrito/RS	Não executa	Executa	Executa	Executa	Não executa	Executa	Não executa	Executa	Não executa	Não executa	Não executa	Não executa	Não executa	Não executa
420419	Chapadão do Lageado/SC					Executa	Executa		Executa			Executa			
420420	Chapecó/SC	Executa	Executa			Executa	Executa		Executa	Executa	Executa			Executa	
430535	Charqueadas/RS	Não executa	Executa	Não executa		Executa	Executa	Executa	Executa	Não executa	Executa	Executa	Não executa		
430537	Charrua/RS														
410540	Chopininho/PR	Não executa	Executa			Executa	Executa	Executa	Executa					Executa	
430543	Chui/RS		Executa			Executa	Executa		Executa			Executa			
410550	Cianorte/PR	Não executa	Executa	Executa	Não executa	Executa	Executa	Executa	Não executa	Executa	Não executa	Executa	Não executa	Não executa	
410560	Cidade Gaúcha/PR		Executa												
430550	Ciriaco/RS														
420425	Cocal do Sul/SC	Executa	Não executa	Executa	Não executa	Executa	Executa	Executa	Executa	Não executa	Não executa	Não executa	Não executa	Não executa	
430558	Colinas/RS	Executa	Executa	Executa	Não executa	Executa	Executa	Executa	Executa	Não executa	Executa	Executa	Não executa		
410580	Colombo/PR														
410590	Colorado/PR	Executa	Não executa	Executa		Executa	Executa	Não executa	Executa	Não executa	Não executa	Executa	Não executa	Executa	
420430	Concórdia/SC		Executa						Executa						
430570	Condor/RS		Executa			Executa	Executa		Executa	Não executa	Não executa		Não executa	Não executa	Não executa
410610	Conselheiro Mairinck/PR														
430583	Coqueiro Baixo/RS	Não executa	Não executa	Não executa	Não executa										
430585	Coqueiros do Sul/RS														
410640	Cornélio Procopio/PR	Executa	Executa	Executa		Executa	Executa								
420440	Coronel Freitas/SC														
420445	Coronel Martins/SC	Não executa	Executa	Não executa	Não executa	Executa	Executa	Não executa		Não executa	Não executa	Não executa	Não executa	Não executa	Não executa
430593	Coronel Pilar/RS														
410650	Coronel Vivida/PR	Não executa	Executa	Não executa	Não executa	Executa	Executa	Não executa	Executa	Não executa	Executa	Não executa	Não executa		
420450	Corupá/SC	Executa	Executa	Executa	Não executa	Executa	Executa	Não executa	Executa	Executa	Não executa	Não executa	Não executa	Não executa	
420460	Criciúma/SC	Executa	Executa			Executa	Executa		Executa						
430605	Cristal/RS	Não executa	Executa	Não executa	Executa	Executa	Executa	Não executa	Executa	Executa	Não executa	Executa	Não executa	Não executa	
430610	Cruz Alta/RS														
410660	Cruzeiro do Oeste/PR	Não executa	Não executa	Não executa	Não executa										
410685	Cruzmaltina/PR														
410690	Curitiba/PR	Não executa	Executa	Não executa	Não executa	Executa	Não executa	Não executa	Executa	Não executa	Não executa	Não executa	Não executa	Não executa	Não executa
420480	Curitiba/PR		Executa			Executa	Executa								
430632	Derrubadas/RS	Não executa	Não executa			Não executa	Não executa		Executa	Não executa		Não executa	Não executa	Não executa	
430635	Dezesseis de Novembro/RS	Não executa	Executa	Não executa	Não executa										
410712	Diamante do Sul/PR		Executa												
410715	Diamante D'Oeste/PR		Executa			Executa	Executa	Executa	Executa	Executa	Não executa	Executa	Não executa	Não executa	
420500	Dionísio Cerqueira/SC		Executa			Executa	Executa					Executa			Executa
430642	Dois Irmãos das Missões/RS														

TABELA Os01a - INFORMAÇÕES SOBRE OUTROS SERVIÇOS, EXECUTADOS PELA PREFEITURA

ANO DE REFERÊNCIA
2009

Município	Outros Serviços executados pela Prefeitura														
	Lavação de vias e praças	Poda de árvores	Limpeza de feiras e mercados	Limpeza de praias	Limpeza de bocas-de-lobo	Pintura de meio fio	Limpeza de lotes vagos	Remoção de animais mortos	Coleta de pneus velhos	Coleta de pilhas e baterias	Coleta de resíduos volumosos	Coleta de lâmpadas fluorescentes	Coleta de resíduos eletrônicos	Outros serviços	
Código	Nome/UF														
Região Sul		Os001	Os040	Os003	Os004	Os005	Os006	Os007	Os008	Os009	Os010	Os011	Os047	Os050	Os043
430640	Dois Irmãos/RS	Executa	Executa	Não executa	Não executa	Executa	Executa	Não executa	Executa	Não executa	Executa	Executa	Não executa	Não executa	
430650	Dom Feliciano/RS	Executa	Executa			Executa	Executa		Executa	Executa		Executa			Executa
430660	Dom Pedrito/RS		Executa		Executa										
420510	Dona Emma/SC	Executa	Executa												
430670	Dona Francisca/RS														
430673	Doutor Mauricio Cardoso/RS	Não executa	Executa	Executa	Não executa	Executa	Executa	Não executa	Executa	Executa	Não executa	Não executa	Não executa	Não executa	
420515	Doutor Pedrinho/SC	Executa	Executa			Executa	Executa		Executa						
430675	Doutor Ricardo/RS	Não executa	Não executa	Não executa	Não executa										
430680	Encantado/RS														
430690	Encruzilhada do Sul/RS					Executa	Executa		Executa			Executa			
420517	Entre Rios/SC														
430693	Entre-Ijuís/RS	Não executa	Executa	Não executa	Não executa	Executa	Executa	Não executa	Executa	Executa	Não executa	Executa	Executa	Não executa	Não executa
430697	Erebango/RS	Não executa	Executa	Executa	Não executa	Executa	Executa	Não executa	Executa	Não executa	Não executa	Não executa	Não executa	Não executa	
430700	Erechim/RS	Executa	Executa	Executa	Não executa	Executa	Executa	Não executa	Não executa	Executa	Executa	Não executa	Não executa	Não executa	
420519	Ermo/SC		Executa			Executa	Executa	Não executa	Executa			Executa			
430705	Ernestina/RS														
430720	Erval Grande/RS	Executa	Executa	Executa	Não executa	Executa	Executa	Não executa	Executa	Não executa	Não executa	Não executa	Não executa	Não executa	
430730	Erval Seco/RS	Não executa	Executa	Executa	Não executa										
420520	Erval Velho/SC		Executa			Executa	Executa		Executa						
430745	Esperança do Sul/RS		Executa			Executa	Executa								
430750	Espumoso/RS	Executa	Executa	Não executa	Não executa	Executa	Executa	Executa	Executa	Não executa	Não executa	Não executa	Executa	Não executa	
430760	Estância Velha/RS		Executa	Executa		Executa	Não executa	Não executa	Executa	Executa	Não executa	Executa	Executa	Não executa	Não executa
430781	Estrela Velha/RS		Executa			Executa	Executa		Executa	Executa	Não executa				
430780	Estrela/RS	Executa	Executa	Executa		Executa	Executa	Executa	Executa	Executa			Executa	Não executa	Executa
430786	Fagundes Varela/RS		Executa			Executa	Executa								
410755	Farol/PR	Não executa	Executa	Não executa	Não executa	Executa	Executa	Executa	Executa	Executa	Executa	Executa	Executa	Executa	
430790	Farroupilha/RS	Executa	Executa	Executa	Não executa	Executa	Executa	Não executa	Não executa	Executa	Executa	Não executa	Executa	Não executa	
430800	Faxinal do Soturno/RS	Executa	Executa												
410760	Faxinal/PR		Executa			Executa			Executa						
430805	Faxinalzinho/RS	Não executa	Executa	Não executa	Não executa	Executa	Executa	Não executa	Executa	Não executa	Não executa	Não executa	Não executa	Não executa	Não executa
410765	Fazenda Rio Grande/PR														
430810	Feliz/RS	Não executa	Executa	Não executa	Não executa	Executa	Executa	Não executa	Executa	Não executa	Não executa	Não executa	Não executa	Não executa	Não executa
410770	Fênix/PR	Executa	Executa	Não executa	Não executa	Executa	Executa	Executa	Executa	Não executa	Não executa	Executa	Não executa	Não executa	Não executa
430820	Flores da Cunha/RS		Executa			Executa	Executa								
410790	Floresta/PR	Executa	Executa			Executa	Executa	Executa	Executa						
420540	Florianópolis/SC	Executa	Executa	Executa	Executa		Executa		Executa			Executa	Não executa	Executa	Executa
430840	Formigueiro/RS		Executa			Executa	Executa		Executa	Executa					
410820	Formosa do Oeste/PR	Executa	Executa				Executa					Executa			
420543	Formosa do Sul/SC														

TABELA Os01a - INFORMAÇÕES SOBRE OUTROS SERVIÇOS, EXECUTADOS PELA PREFEITURA

ANO DE
REFERÊNCIA
2009

Município	Outros Serviços executados pela Prefeitura														
	Lavação de vias e praças	Poda de árvores	Limpeza de feiras e mercados	Limpeza de praias	Limpeza de bocas-de-lobo	Pintura de meio fio	Limpeza de lotes vagos	Remoção de animais mortos	Coleta de pneus velhos	Coleta de pilhas e baterias	Coleta de resíduos volumosos	Coleta de lâmpadas fluorescentes	Coleta de resíduos eletrônicos	Outros serviços	
Código Nome/UF															
Região Sul	Os001	Os040	Os003	Os004	Os005	Os006	Os007	Os008	Os009	Os010	Os011	Os047	Os050	Os043	
420545 Forquilha/SC		Executa													
410830 Foz do Iguaçu/PR		Não executa			Executa		Não executa	Executa							
420550 Fraiburgo/SC	Executa	Executa													
410840 Francisco Beltrão/PR		Executa													
420555 Frei Rogério/SC		Executa			Executa	Executa	Não executa								
420560 Galvão/SC															
430860 Garibaldi/RS		Executa			Executa	Executa		Executa	Executa						
430865 Garruchos/RS		Executa													
420580 Garuva/SC	Executa	Executa	Executa		Executa	Executa		Executa							
420590 Gaspar/SC		Executa													
430880 General Câmara/RS			Executa		Executa	Executa		Executa			Executa				
410850 General Carneiro/PR	Executa	Executa	Executa	Não executa	Executa	Executa	Não executa	Executa	Não executa	Não executa	Executa	Não executa	Não executa		
420600 Governador Celso Ramos/SC		Executa		Executa											
430912 Gramado dos Loureiros/RS		Executa				Executa									
420610 Grão Pará/SC		Executa			Executa	Executa		Executa			Executa				
430920 Gravataí/RS	Não executa	Não executa	Não executa	Não executa	Executa	Não executa	Não executa	Não executa	Não executa	Não executa	Não executa	Não executa	Não executa	Não executa	
430925 Guabiju/RS	Executa	Executa													
430930 Guaíba/RS	Executa	Executa	Não executa	Executa	Não executa	Não executa	Não executa	Não executa	Executa	Não executa	Executa	Executa	Não executa		
410880 Guairá/PR	Não executa	Executa	Executa	Não executa	Executa	Executa				Não executa	Não executa	Não executa	Não executa		
410890 Guairacã/PR	Executa	Executa	Não executa	Não executa	Executa	Executa	Executa	Executa	Não executa	Não executa	Executa	Não executa	Não executa	Não executa	
410900 Guapirama/PR		Executa			Executa	Executa		Executa							
430940 Guaporé/RS		Executa													
410910 Guaporema/PR															
420650 Guaramirim/SC															
430950 Guarani das Missões/RS	Não executa	Não executa	Não executa	Não executa	Executa	Executa	Não executa	Executa	Não executa	Não executa	Não executa	Não executa	Não executa		
410940 Guarapuava/PR	Executa	Executa	Executa	Não executa	Executa	Executa	Não executa	Executa	Não executa	Não executa	Não executa	Não executa	Não executa		
420670 Herval d'Oeste/SC	Não executa	Não executa	Não executa	Não executa											
430965 Hulha Negra/RS		Executa			Executa	Executa	Executa	Executa	Executa		Executa	Executa	Executa		
430980 Ibiçá/RS		Executa			Executa	Executa	Executa								
420680 Ibicaré/SC															
410980 Ibiporá/PR	Não executa	Executa	Executa	Não executa	Executa	Executa	Executa	Executa	Não executa	Não executa	Executa	Não executa	Não executa	Não executa	
430990 Ibiraiaras/RS						Executa									
420690 Ibirama/SC	Executa	Executa			Executa	Executa		Executa							
431000 Ibirubá/RS	Executa	Executa			Executa	Executa	Não executa	Executa	Executa	Não executa					
420700 Içara/SC	Executa			Executa	Executa	Executa	Não executa	Executa							
410990 Icaraima/PR	Executa	Executa	Executa	Não executa											
431010 Igrejinha/RS	Não executa	Executa	Não executa		Executa	Não executa	Executa	Executa	Executa	Executa		Executa	Executa		
411005 Iguatu/PR	Não executa	Executa	Não executa	Não executa	Executa	Executa			Não executa	Não executa	Executa				
431020 Ijuí/RS	Não executa	Executa	Não executa	Não executa	Executa	Executa	Não executa	Executa	Executa	Executa	Não executa	Não executa	Não executa	Executa	

TABELA Os01a - INFORMAÇÕES SOBRE OUTROS SERVIÇOS, EXECUTADOS PELA PREFEITURA

ANO DE REFERÊNCIA
2009

Município	Outros Serviços executados pela Prefeitura														
	Lavação de vias e praças	Poda de árvores	Limpeza de feiras e mercados	Limpeza de praias	Limpeza de bocas-de-lobo	Pintura de meio fio	Limpeza de lotes vagos	Remoção de animais mortos	Coleta de pneus velhos	Coleta de pilhas e baterias	Coleta de resíduos volumosos	Coleta de lâmpadas fluorescentes	Coleta de resíduos eletrônicos	Outros serviços	
Código	Nome/UF														
Região Sul		Os001	Os040	Os003	Os004	Os005	Os006	Os007	Os008	Os009	Os010	Os011	Os047	Os050	Os043
431030	Ilópolis/RS	Não executa	Executa												
420720	Imaruí/SC	Não executa	Executa	Executa	Executa	Executa	Executa	Não executa	Não executa	Não executa			Não executa	Não executa	
431033	Imbé/RS		Executa		Executa	Não executa	Não executa			Executa			Executa		
420730	Imbituba/SC		Executa	Executa	Executa	Não executa	Executa		Executa						
420740	Imbuí/SC	Executa	Executa			Executa	Executa		Executa	Não executa					
431036	Imigrante/RS		Executa			Executa	Executa		Executa						
411020	Inácio Martins/PR		Executa			Executa	Executa								
420757	Iomerê/SC		Executa			Executa	Executa	Executa							
420760	Ipirá/SC														
431046	Ipiranga do Sul/RS	Não executa	Executa	Não executa		Executa	Executa	Não executa	Executa	Não executa	Executa	Executa	Executa	Não executa	
420770	Ipumirim/SC	Executa	Executa	Não executa	Não executa	Executa	Executa	Não executa	Executa	Não executa	Não executa	Não executa	Não executa	Não executa	Não executa
431050	Iraí/RS	Não executa	Executa	Não executa	Não executa	Executa	Executa	Não executa	Executa	Não executa	Não executa	Executa	Executa	Não executa	
420780	Irani/SC	Executa	Executa			Executa	Executa	Não executa	Executa						
411070	Irati/PR	Executa	Executa	Não executa	Não executa	Executa	Executa	Executa	Executa	Executa	Não executa	Executa	Não executa	Não executa	
411080	Iretama/PR	Não executa	Executa	Não executa	Não executa	Executa	Executa	Não executa	Executa	Executa	Não executa	Não executa	Executa	Não executa	
420790	Irineópolis/SC														
420800	Itá/SC		Não executa												
411090	Itaguajé/PR	Não executa	Executa	Executa		Executa	Executa	Executa	Executa	Executa	Não executa	Executa	Não executa	Não executa	
420810	Itaíópolis/SC		Executa												
420820	Itajaí/SC	Executa	Executa	Não executa	Não executa	Executa	Não executa	Executa	Não executa		Não executa	Não executa	Não executa		
411110	Itambé/PR	Executa	Não executa	Não executa	Não executa										
420830	Itapema/SC				Executa	Executa	Executa	Executa	Executa		Executa	Executa	Executa		
420840	Itapiranga/SC				Não executa										
431060	Itaqui/RS		Não executa				Executa			Não executa	Não executa	Não executa	Não executa	Não executa	
431065	Itati/RS	Não executa	Não executa	Não executa	Não executa	Não executa	Não executa	Não executa	Não executa	Não executa	Não executa	Não executa	Não executa	Não executa	Não executa
420850	Ituporanga/SC	Executa	Executa	Não executa											
411160	Ivatuba/PR	Executa	Executa			Executa	Executa		Executa			Executa			
431080	Ivoti/RS		Executa	Não executa	Não executa	Não executa	Executa	Não executa	Executa	Não executa	Executa	Executa	Executa	Não executa	
420860	Jaborá/SC	Executa	Executa				Executa		Executa	Executa	Não executa		Executa	Executa	
431085	Jaboticaba/RS	Não executa	Executa	Executa	Não executa	Executa	Executa	Não executa	Executa		Não executa	Não executa	Não executa	Não executa	
411180	Jacarezinho/PR	Executa	Não executa	Executa											
420870	Jacinto Machado/SC		Executa			Executa	Executa		Executa	Executa					
431110	Jaguari/RS	Executa	Não executa	Não executa	Executa										
411210	Jandaia do Sul/PR		Executa			Executa	Executa	Executa	Executa						
411230	Japira/PR	Executa	Executa	Executa		Executa	Executa		Executa	Não executa		Executa			
411240	Japurá/PR	Executa	Executa	Executa	Não executa	Executa	Executa	Executa	Executa	Não executa	Executa	Executa	Executa	Executa	
420890	Jaraguá do Sul/SC	Executa	Executa	Não executa	Não executa										
411260	Jardim Olinda/PR	Não executa	Executa	Não executa	Não executa	Executa	Executa	Não executa	Executa	Não executa	Não executa	Executa	Não executa	Não executa	Não executa
420895	Jardinópolis/SC														

TABELA Os01a - INFORMAÇÕES SOBRE OUTROS SERVIÇOS, EXECUTADOS PELA PREFEITURA

ANO DE
REFERÊNCIA
2009

Município	Outros Serviços executados pela Prefeitura														
	Lavação de vias e praças	Poda de árvores	Limpeza de feiras e mercados	Limpeza de praias	Limpeza de bocas-de-lobo	Pintura de meio fio	Limpeza de lotes vagos	Remoção de animais mortos	Coleta de pneus velhos	Coleta de pilhas e baterias	Coleta de resíduos volumosos	Coleta de lâmpadas fluorescentes	Coleta de resíduos eletrônicos	Outros serviços	
Código Nome/UF															
Região Sul	Os001	Os040	Os003	Os004	Os005	Os006	Os007	Os008	Os009	Os010	Os011	Os047	Os050	Os043	
420900 Joaçaba/SC	Não executa	Não executa	Não executa	Não executa	Executa	Executa	Não executa	Não executa	Não executa	Executa	Não executa	Executa	Não executa		
411295 Juranda/PR		Executa			Executa	Executa				Executa					
411300 Jussara/PR	Executa	Executa	Executa	Não executa											
420920 Lacerdópolis/SC															
420930 Lages/SC	Executa	Executa	Não executa	Não executa											
431127 Lagoa dos Três Cantos/RS															
431130 Lagoa Vermelha/RS	Não executa	Não executa	Não executa	Não executa											
431125 Lagoão/RS	Não executa	Executa	Executa	Não executa	Executa	Executa	Executa	Executa	Executa	Executa	Não executa	Executa	Não executa	Não executa	
420940 Laguna/SC		Executa	Executa	Executa	Executa	Executa	Executa	Executa			Executa				
411320 Lapa/PR	Executa	Executa	Executa												
411330 Laranjeiras do Sul/PR															
420950 Laurentino/SC	Executa	Executa													
420960 Lauro Muller/SC	Executa	Executa	Executa	Não executa											
431150 Lavras do Sul/RS	Não executa	Executa	Não executa	Executa	Executa	Executa	Não executa	Executa	Não executa	Não executa		Não executa	Não executa	Não executa	
411340 Leopólis/PR	Executa	Executa			Executa	Executa	Executa	Executa				Executa			
420985 Lindóia do Sul/SC		Não executa			Executa	Executa									
431162 Lindolfo Collor/RS	Não executa	Executa	Não executa	Não executa											
431164 Linha Nova/RS		Executa			Executa	Executa		Executa							
411350 Loanda/PR	Não executa	Não executa	Executa		Executa	Executa	Executa	Executa			Executa				
411360 Lobato/PR	Não executa	Executa	Executa	Não executa											
411373 Luiziana/PR		Não executa													
411375 Lunardelli/PR	Executa	Não executa	Executa												
411380 Lupionópolis/PR	Executa	Executa			Executa	Executa	Executa	Executa							
421003 Luzerna/SC	Executa	Executa			Executa	Executa		Executa							
431171 Maçambará/RS	Executa	Executa	Executa		Executa	Executa	Executa	Executa	Executa		Executa				
431170 Machadinho/RS		Executa			Executa	Executa									
421010 Mafra/SC		Não executa			Executa	Executa	Não executa	Executa	Executa	Não executa	Não executa	Não executa	Não executa		
411390 Mallet/PR		Executa													
411410 Mandaguaçu/PR	Executa	Executa	Executa		Executa	Executa	Executa	Executa	Executa	Não executa		Não executa	Não executa		
411435 Manfrinópolis/PR															
411440 Mangueirinha/PR	Não executa	Executa	Executa		Executa	Executa	Executa	Executa	Executa		Executa				
431175 Manoel Viana/RS		Executa		Executa											
431177 Maquiné/RS	Não executa	Executa	Não executa	Não executa	Executa	Executa	Não executa	Executa	Executa	Não executa	Não executa	Executa	Não executa	Não executa	
421040 Maracajá/SC	Não executa	Não executa	Não executa	Não executa	Executa	Não executa	Não executa	Executa	Não executa	Não executa	Não executa	Não executa	Não executa	Não executa	
431180 Marau/RS	Executa	Executa													
421055 Marema/SC		Executa			Executa	Executa	Executa	Executa	Não executa	Executa	Não executa	Executa	Não executa		
411470 Maria Helena/PR	Não executa	Executa	Executa	Não executa											
411490 Marilândia do Sul/PR	Não executa	Executa	Executa	Não executa										Executa	
411520 Maringá/PR	Executa	Executa	Executa	Não executa	Executa	Executa	Executa	Executa	Executa	Não executa	Executa	Não executa	Executa		

TABELA Os01a - INFORMAÇÕES SOBRE OUTROS SERVIÇOS, EXECUTADOS PELA PREFEITURA

ANO DE REFERÊNCIA
2009

Município	Outros Serviços executados pela Prefeitura														
	Lavação de vias e praças	Poda de árvores	Limpeza de feiras e mercados	Limpeza de praias	Limpeza de bocas-de-lobo	Pintura de meio fio	Limpeza de lotes vagos	Remoção de animais mortos	Coleta de pneus velhos	Coleta de pilhas e baterias	Coleta de resíduos volumosos	Coleta de lâmpadas fluorescentes	Coleta de resíduos eletrônicos	Outros serviços	
Código	Nome/UF														
Região Sul		Os001	Os040	Os003	Os004	Os005	Os006	Os007	Os008	Os009	Os010	Os011	Os047	Os050	Os043
411530	Mariópolis/PR	Executa	Executa			Executa	Não executa		Executa		Não executa		Não executa	Não executa	
411535	Maripá/PR		Executa			Executa	Executa			Executa	Não executa			Não executa	
411545	Marquinho/PR	Não executa	Executa	Executa	Não executa	Executa	Executa	Não executa	Executa	Executa	Não executa	Executa	Não executa	Não executa	Não executa
421060	Massaranduba/SC														
411560	Matelândia/PR		Executa												
431217	Mato Queimado/RS	Executa	Não executa	Não executa	Não executa	Executa	Executa	Não executa	Executa	Não executa	Não executa	Não executa	Não executa	Não executa	Não executa
421070	Matos Costa/SC	Executa	Executa	Executa		Executa	Executa	Executa		Executa					
411575	Mauá da Serra/PR		Executa			Executa	Executa		Executa						
431220	Maximiliano de Almeida/RS		Executa												
411580	Medianeira/PR	Não executa	Executa	Não executa	Não executa	Executa	Executa	Não executa	Executa	Executa	Não executa	Executa	Executa	Executa	Não executa
411585	Mercedes/PR	Não executa	Executa	Não executa	Não executa	Executa	Executa	Executa	Executa	Executa	Não executa	Executa	Não executa	Não executa	
411590	Mirador/PR	Não executa	Executa	Não executa	Não executa	Executa	Executa	Executa	Executa	Executa	Não executa	Executa	Não executa	Não executa	
421085	Mirim Doce/SC	Executa	Executa	Não executa	Não executa	Executa	Executa	Executa	Executa	Não executa	Executa	Executa	Executa		
431235	Montauri/RS	Executa	Executa	Não executa	Não executa	Executa	Executa	Não executa	Executa	Executa	Executa	Executa	Não executa	Não executa	
431238	Monte Belo do Sul/RS	Executa	Executa	Não executa		Executa	Executa		Executa						
421110	Monte Castelo/SC		Executa			Executa	Executa		Executa						
431240	Montenegro/RS	Não executa													
411620	Morretes/PR	Não executa	Não executa	Não executa	Não executa										
431244	Morrinhos do Sul/RS														
431245	Morro Redondo/RS	Não executa	Executa	Não executa	Não executa										
431250	Mostardas/RS				Executa										
431260	Muçum/RS	Não executa	Executa	Não executa	Não executa	Executa	Executa	Não executa	Executa	Não executa	Executa	Executa	Executa	Executa	
431265	Não-Me-Toque/RS	Não executa	Executa	Não executa	Não executa	Executa	Executa	Não executa	Executa	Não executa	Não executa	Não executa	Não executa	Não executa	
431267	Nicolau Vergueiro/RS														
431275	Nova Alvorada/RS	Não executa	Executa	Não executa	Não executa		Não executa	Não executa	Executa	Não executa	Executa	Executa	Executa	Não executa	
411660	Nova América da Colina/PR				Não executa										
431290	Nova Bassano/RS														
431300	Nova Brésia/RS		Executa												
431301	Nova Candelária/RS					Executa	Executa		Executa	Executa					
411695	Nova Esperança do Sudoeste/PR		Executa			Executa	Executa		Executa	Não executa		Executa			
431303	Nova Esperança do Sul/RS		Executa	Executa	Executa	Executa	Executa	Executa	Executa	Executa	Executa		Executa	Executa	
411690	Nova Esperança/PR	Executa	Executa	Executa		Executa	Executa	Executa	Executa	Não executa	Não executa	Não executa	Não executa	Não executa	Não executa
411700	Nova Fátima/PR	Executa	Executa			Executa	Executa		Executa						
431306	Nova Hartz/RS		Executa			Executa	Executa		Executa	Executa	Executa		Executa	Executa	
421145	Nova Itaberaba/SC														
411705	Nova Laranjeiras/PR	Executa	Executa	Executa		Executa	Não executa		Executa	Executa	Não executa	Não executa	Não executa	Não executa	
411710	Nova Londrina/PR	Executa	Executa	Executa		Executa		Executa	Executa	Executa	Não executa	Executa	Não executa	Não executa	
411720	Nova Olímpia/PR	Executa	Executa	Executa		Executa	Executa					Executa		Executa	
431308	Nova Pádua/RS	Executa	Executa	Não executa	Não executa	Executa	Executa	Não executa	Executa	Não executa	Não executa	Não executa	Não executa	Não executa	

TABELA Os01a - INFORMAÇÕES SOBRE OUTROS SERVIÇOS, EXECUTADOS PELA PREFEITURA

ANO DE
REFERÊNCIA
2009

Município	Outros Serviços executados pela Prefeitura														
	Lavação de vias e praças	Poda de árvores	Limpeza de feiras e mercados	Limpeza de praias	Limpeza de bocas-de-lobo	Pintura de meio fio	Limpeza de lotes vagos	Remoção de animais mortos	Coleta de pneus velhos	Coleta de pilhas e baterias	Coleta de resíduos volumosos	Coleta de lâmpadas fluorescentes	Coleta de resíduos eletrônicos	Outros serviços	
Código	Nome/UF														
Região Sul		Os001	Os040	Os003	Os004	Os005	Os006	Os007	Os008	Os009	Os010	Os011	Os047	Os050	Os043
431310	Nova Palma/RS	Executa	Executa	Não executa	Executa	Executa	Não executa	Não executa	Executa	Não executa	Não executa	Executa	Executa	Não executa	Não executa
431320	Nova Petrópolis/RS		Executa												
411725	Nova Prata do Iguaçu/PR		Executa			Executa	Executa		Executa						
431335	Nova Roma do Sul/RS	Executa	Executa	Não executa	Não executa	Executa	Executa	Não executa	Executa	Executa	Executa	Não executa	Executa	Não executa	
411721	Nova Santa Bárbara/PR		Executa			Executa	Executa		Executa						
431337	Nova Santa Rita/RS	Não executa	Executa	Não executa	Não executa	Executa	Não executa	Não executa	Executa	Executa	Não executa	Não executa	Não executa	Não executa	
421150	Nova Trento/SC														
431340	Novo Hamburgo/RS														
421165	Novo Horizonte/SC		Executa												
411729	Novo Itacolomi/PR	Executa	Executa			Executa	Executa								
431344	Novo Tiradentes/RS		Executa	Executa			Executa								
421170	Orleans/SC	Executa	Executa	Executa	Não executa	Executa	Executa	Executa	Não executa	Executa	Não executa	Executa	Não executa	Não executa	
431350	Osório/RS	Executa	Executa	Não executa	Executa	Executa	Executa	Não executa	Executa	Não executa	Não executa	Não executa	Não executa	Não executa	
411740	Ourizona/PR		Executa	Executa		Não executa		Executa		Executa					
431360	Paim Filho/RS		Executa	Executa											
421200	Palma Sola/SC	Executa	Executa	Executa	Não executa	Executa	Executa	Não executa	Executa	Executa	Não executa	Não executa	Não executa	Não executa	Não executa
431370	Palmeira das Missões/RS		Executa				Executa		Executa						
411790	Palotina/PR														
431395	Pantano Grande/RS	Não executa	Executa	Executa	Executa	Executa	Executa	Executa	Executa	Executa	Não executa	Executa	Executa	Não executa	
421220	Papanduva/SC					Executa	Executa	Executa	Executa						
411820	Paranaguá/PR	Executa	Executa	Executa	Executa	Executa	Executa	Não executa	Executa	Não executa	Não executa	Executa	Não executa	Não executa	Não executa
411840	Paranavaí/PR	Executa	Não executa	Não executa		Executa	Executa	Executa	Executa	Não executa	Não executa	Não executa	Não executa	Não executa	
431403	Parei Novo/RS	Executa	Executa												
431405	Parobé/RS	Não executa	Não executa												
431406	Passa Sete/RS		Executa			Executa	Executa					Executa			
431410	Passo Fundo/RS	Executa	Executa	Executa	Não executa	Executa	Executa	Executa	Executa	Executa	Não executa	Executa	Executa	Não executa	
411860	Paula Freitas/PR		Executa			Executa	Executa								
431415	Paverama/RS	Executa	Executa	Não executa	Não executa	Executa	Executa	Não executa	Executa	Não executa	Não executa	Não executa	Não executa	Não executa	
431417	Pedras Altas/RS		Executa			Executa	Executa		Executa			Executa			
431420	Pedro Osório/RS														
431430	Pejuçara/RS		Executa												
431440	Pelotas/RS	Não executa	Executa	Não executa	Não executa	Não executa	Não executa	Não executa	Não executa	Executa	Executa	Executa			
421250	Penha/SC		Executa		Executa			Executa							
421260	Peritiba/SC	Executa	Executa	Não executa	Não executa	Executa	Executa	Não executa	Executa	Não executa					
411885	Perobal/PR	Executa	Executa	Executa											
411890	Pérola/PR	Executa	Executa	Executa		Executa	Executa	Executa	Executa	Executa	Não executa	Executa	Não executa	Não executa	
421270	Petrolândia/SC		Executa												
421280	Piçarras/SC	Não executa	Não executa	Não executa	Executa	Executa	Executa			Não executa	Não executa	Não executa	Não executa	Não executa	
411910	Piên/PR	Executa					Executa								

TABELA Os01a - INFORMAÇÕES SOBRE OUTROS SERVIÇOS, EXECUTADOS PELA PREFEITURA

ANO DE REFERÊNCIA
2009

Município	Outros Serviços executados pela Prefeitura														
	Lavação de vias e praças	Poda de árvores	Limpeza de feiras e mercados	Limpeza de praias	Limpeza de bocas-de-lobo	Pintura de meio fio	Limpeza de lotes vagos	Remoção de animais mortos	Coleta de pneus velhos	Coleta de pilhas e baterias	Coleta de resíduos volumosos	Coleta de lâmpadas fluorescentes	Coleta de resíduos eletrônicos	Outros serviços	
Código	Nome/UF														
Região Sul		Os001	Os040	Os003	Os004	Os005	Os006	Os007	Os008	Os009	Os010	Os011	Os047	Os050	Os043
411915	Pinhais/PR	Executa	Executa	Executa	Não executa	Executa	Executa	Executa	Não executa	Executa	Não executa	Executa	Não executa		
431446	Pinhal da Serra/RS		Executa			Executa			Executa						
431447	Pinhal Grande/RS	Não executa	Executa	Não executa	Não executa	Executa	Executa	Não executa	Executa	Não executa	Não executa	Não executa	Não executa	Não executa	
431445	Pinhal/RS	Executa	Executa			Executa	Não executa			Executa	Não executa	Não executa	Não executa	Não executa	
411920	Pinhalão/PR		Executa			Executa	Executa	Não executa	Executa			Executa			
411930	Pinhão/PR	Executa	Executa			Executa	Não executa	Não executa	Executa	Não executa	Não executa	Não executa	Não executa	Não executa	
431449	Pinheirinho do Vale/RS		Executa			Executa	Executa		Executa	Executa	Executa				
421300	Pinheiro Preto/SC		Executa				Executa		Executa						
411940	Pirai do Sul/PR		Executa												
431455	Pirapó/RS		Executa												
421310	Piratuba/SC	Executa	Não executa	Não executa	Não executa	Não executa	Não executa	Não executa	Não executa	Não executa	Não executa	Não executa	Não executa	Não executa	
411960	Pitanga/PR	Executa	Executa	Executa	Executa	Executa	Executa	Não executa	Executa	Não executa	Não executa	Não executa	Não executa	Não executa	
421315	Planalto Alegre/SC		Executa			Executa	Executa		Executa		Executa				
431475	Poço das Antas/RS	Não executa	Executa	Não executa	Não executa	Executa	Executa	Não executa	Não executa	Não executa	Não executa	Não executa	Não executa	Não executa	
411990	Ponta Grossa/PR	Executa	Executa	Não executa		Executa		Executa	Executa	Não executa	Não executa	Não executa	Não executa	Não executa	
411995	Pontal do Paraná/PR		Executa		Executa	Executa	Executa		Executa	Executa			Não executa	Não executa	Não executa
421330	Ponte Alta/SC		Executa												
431478	Ponte Preta/RS					Executa			Executa			Executa			
421340	Ponte Serrada/SC														
412000	Porecatu/PR	Executa	Executa	Executa		Executa	Executa	Executa	Executa	Executa	Executa	Executa	Executa	Executa	Executa
431490	Porto Alegre/RS	Não executa	Executa	Não executa	Não executa	Executa	Não executa	Não executa	Executa	Executa	Não executa	Executa	Não executa	Não executa	
421350	Porto Belo/SC	Não executa	Executa	Não executa	Executa	Executa	Executa	Executa	Executa	Não executa	Não executa	Executa	Não executa	Não executa	
431500	Porto Lucena/RS	Executa	Executa	Executa	Não executa	Executa	Executa	Não executa	Executa	Não executa	Não executa	Executa		Não executa	Não executa
431505	Porto Mauá/RS	Não executa	Executa	Não executa	Não executa	Executa	Executa	Não executa	Executa	Executa	Não executa	Não executa	Não executa	Não executa	
412030	Porto Vitória/PR		Executa												
431510	Porto Xavier/RS		Executa				Executa		Executa						
431513	Pouso Novo/RS		Executa			Executa	Executa		Executa						
421370	Pouso Redondo/SC		Executa			Executa	Executa	Não executa	Executa	Não executa		Não executa	Não executa	Não executa	
421380	Praia Grande/SC		Executa			Executa	Executa								
412035	Pranchita/PR	Executa	Executa	Executa		Executa	Executa		Executa	Executa			Executa		
421390	Presidente Castello Branco/SC	Executa	Executa	Não executa	Não executa	Executa	Executa	Não executa		Executa	Executa	Executa	Executa	Não executa	
421400	Presidente Getúlio/SC														
431514	Presidente Lucena/RS	Executa	Não executa	Não executa	Não executa	Executa	Executa	Não executa	Executa	Não executa	Não executa	Não executa	Não executa	Não executa	
412050	Primeiro de Maio/PR	Executa	Não executa	Não executa		Executa	Executa	Executa				Executa			
421415	Princesa/SC														
431530	Quarai/RS														
412065	Quarto Centenário/PR														
412070	Quatiguá/PR		Executa	Executa											
412080	Quatro Barras/PR		Executa			Executa	Não executa	Executa	Executa	Não executa	Não executa	Executa	Executa	Não executa	Executa

TABELA Os01a - INFORMAÇÕES SOBRE OUTROS SERVIÇOS, EXECUTADOS PELA PREFEITURA

ANO DE
REFERÊNCIA
2009

Município	Outros Serviços executados pela Prefeitura														
	Lavação de vias e praças	Poda de árvores	Limpeza de feiras e mercados	Limpeza de praias	Limpeza de bocas-de-lobo	Pintura de meio fio	Limpeza de lotes vagos	Remoção de animais mortos	Coleta de pneus velhos	Coleta de pilhas e baterias	Coleta de resíduos volumosos	Coleta de lâmpadas fluorescentes	Coleta de resíduos eletrônicos	Outros serviços	
Código Nome/UF															
Região Sul	Os001	Os040	Os003	Os004	Os005	Os006	Os007	Os008	Os009	Os010	Os011	Os047	Os050	Os043	
412085 Quatro Pontes/PR	Executa	Executa	Não executa	Não executa	Executa	Executa	Executa	Executa	Não executa	Não executa	Não executa	Não executa	Não executa		
412090 Quedas do Iguaçu/PR	Executa				Executa	Não executa		Executa	Não executa						
431532 Quevedos/RS		Executa			Executa	Executa		Executa							
412120 Quitandinha/PR															
412140 Realeza/PR		Executa			Executa	Executa		Executa	Executa		Executa	Executa	Executa	Executa	
412150 Rebouças/PR		Executa													
431545 Relvado/RS	Não executa	Não executa	Não executa	Não executa											
412175 Reserva do Iguaçu/PR		Executa			Executa	Executa	Executa	Executa		Não executa	Executa	Não executa			
412170 Reserva/PR		Executa			Executa	Executa		Executa							
412180 Ribeirão Claro/PR	Executa	Executa				Executa									
412210 Rio Bom/PR														Executa	
421460 Rio do Oeste/SC	Executa				Executa	Executa					Executa				
421480 Rio do Sul/SC	Executa	Executa	Executa	Não executa		Executa	Não executa	Executa	Não executa	Não executa	Não executa	Não executa	Não executa		
421470 Rio dos Cedros/SC	Executa	Executa	Executa		Executa	Executa	Não executa	Executa	Não executa	Não executa	Executa	Não executa	Não executa		
421490 Rio Fortuna/SC	Executa	Executa													
431560 Rio Grande/RS	Executa	Executa	Executa	Executa	Executa	Executa	Executa	Executa	Executa	Executa	Executa	Não executa	Executa	Executa	
412230 Rio Negro/PR															
431570 Rio Pardo/RS	Não executa	Executa	Não executa	Executa	Executa	Executa	Não executa	Executa	Não executa	Não executa	Executa	Não executa	Não executa		
421505 Rio Rufino/SC															
431600 Rolante/RS	Executa	Executa	Não executa	Não executa	Executa	Executa	Não executa	Executa	Não executa	Não executa	Não executa	Não executa	Não executa		
421520 Romelândia/SC		Executa			Executa	Executa		Executa							
412250 Roncador/PR	Não executa	Executa	Executa	Não executa	Executa	Executa	Executa	Executa	Executa	Não executa	Não executa	Não executa	Não executa	Não executa	
431620 Rondinha/RS	Executa	Executa	Não executa	Não executa	Executa	Executa	Não executa	Executa	Não executa	Não executa	Não executa	Não executa	Não executa		
412260 Rondon/PR	Executa	Executa	Não executa	Não executa	Executa	Executa	Executa		Não executa	Não executa	Executa	Executa	Não executa		
412270 Sabáudia/PR	Não executa	Executa	Executa	Não executa											
431643 Saldanha Marinho/RS	Não executa	Executa	Não executa	Não executa	Não executa	Executa	Não executa	Executa	Não executa	Não executa	Não executa	Não executa	Não executa	Não executa	
412290 Salto do Itararé/PR		Executa				Executa		Executa							
431645 Salto do Jacuí/RS															
412300 Salto do Lontra/PR	Executa	Executa	Executa	Não executa	Executa	Executa	Não executa	Não executa	Não executa	Não executa	Não executa	Não executa	Não executa		
421540 Salto Veloso/SC	Executa	Executa	Não executa	Não executa											
431650 Salvador do Sul/RS	Não executa	Executa	Não executa	Não executa	Executa	Executa	Não executa	Executa		Não executa					
421545 Sangão/SC															
431670 Santa Bárbara do Sul/RS	Executa	Não executa	Não executa	Não executa	Executa	Executa	Executa	Executa	Não executa	Não executa	Executa	Não executa	Não executa		
412320 Santa Cecília do Pavão/PR	Não executa	Executa	Não executa	Não executa											
412330 Santa Cruz de Monte Castelo/PR	Não executa	Executa	Executa	Não executa	Executa	Executa	Executa	Executa	Executa	Não executa	Executa	Não executa	Não executa	Executa	
431680 Santa Cruz do Sul/RS	Executa	Executa	Não executa	Não executa	Executa	Executa	Não executa	Executa	Não executa	Não executa	Não executa	Não executa	Não executa		
412340 Santa Fé/PR															
412350 Santa Helena/PR	Não executa	Executa		Executa											
421555 Santa Helena/SC	Não executa	Executa	Não executa	Não executa											

TABELA Os01a - INFORMAÇÕES SOBRE OUTROS SERVIÇOS, EXECUTADOS PELA PREFEITURA

ANO DE
REFERÊNCIA
2009

Município	Outros Serviços executados pela Prefeitura														
	Lavação de vias e praças	Poda de árvores	Limpeza de feiras e mercados	Limpeza de praias	Limpeza de bocas-de-lobo	Pintura de meio fio	Limpeza de lotes vagos	Remoção de animais mortos	Coleta de pneus velhos	Coleta de pilhas e baterias	Coleta de resíduos volumosos	Coleta de lâmpadas fluorescentes	Coleta de resíduos eletrônicos	Outros serviços	
Código	Nome/UF														
Região Sul		Os001	Os040	Os003	Os004	Os005	Os006	Os007	Os008	Os009	Os010	Os011	Os047	Os050	Os043
412370	Santa Isabel do Ivaí/PR	Executa	Executa	Executa	Não executa	Executa	Executa	Executa	Executa	Executa	Não executa	Executa	Não executa	Não executa	
412382	Santa Lúcia/PR		Executa			Executa	Executa		Executa	Executa					
431690	Santa Maria/RS	Não executa	Executa			Executa		Não executa		Executa		Não executa	Não executa	Não executa	
412395	Santa Mônica/PR		Executa			Executa	Executa	Executa				Executa			
421560	Santa Rosa de Lima/SC														
421565	Santa Rosa do Sul/SC	Executa	Executa	Executa	Não executa										
431720	Santa Rosa/RS	Executa	Executa			Executa	Não executa		Não executa		Executa				
431725	Santa Tereza/RS														
412405	Santa Terezinha de Itaipu/PR		Não executa												
421567	Santa Terezinha/SC	Executa				Executa	Executa	Executa	Executa						
431700	Santana da Boa Vista/RS	Executa	Executa	Executa											
431710	Santana do Livramento/RS	Não executa	Executa	Não executa	Não executa										
421569	Santiago do Sul/SC														
431750	Santo Ângelo/RS		Executa												
431760	Santo Antônio da Patrulha/RS		Executa												
412410	Santo Antônio da Platina/PR	Executa	Não executa	Não executa		Executa	Executa	Não executa	Executa	Não executa	Não executa	Executa			Executa
431770	Santo Antônio das Missões/RS	Executa	Executa	Não executa	Não executa										
431755	Santo Antônio do Palma/RS					Executa	Executa					Executa			
412430	Santo Antônio do Paraíso/PR	Executa	Executa												
431775	Santo Antônio do Planalto/RS		Executa				Executa								
431780	Santo Augusto/RS														
431795	Santo Expedito do Sul/RS		Executa			Executa	Executa		Executa						
412450	Santo Inácio/PR	Executa	Executa			Executa	Executa	Executa	Executa	Executa		Executa			
421580	São Bento do Sul/SC	Executa	Executa			Executa	Executa		Executa	Não executa	Não executa	Executa	Não executa	Não executa	
421575	São Bernardino/SC														
421590	São Bonifácio/SC	Executa	Executa			Executa	Executa		Executa	Executa					
431800	São Borja/RS														
421600	São Carlos/SC	Executa	Executa			Executa	Executa		Executa		Executa	Executa			
431810	São Francisco de Assis/RS	Não executa	Executa	Não executa	Executa	Executa	Executa	Não executa	Executa	Executa	Executa	Executa	Executa	Executa	Executa
421620	São Francisco do Sul/SC	Executa	Executa	Executa	Executa	Executa	Executa	Não executa	Executa	Não executa	Não executa	Não executa	Não executa	Executa	
431830	São Gabriel/RS	Executa	Executa	Não executa	Não executa	Executa	Executa	Não executa	Executa	Não executa	Não executa	Não executa	Não executa	Não executa	
421630	São João Batista/SC	Executa	Executa	Não executa	Não executa	Não executa	Executa		Executa	Não executa		Não executa	Não executa	Não executa	
421635	São João do Itaperiú/SC		Executa			Executa	Executa		Executa						
421625	São João do Oeste/SC	Executa	Executa	Executa	Não executa										
421640	São João do Sul/SC		Não executa			Executa	Executa	Executa	Executa						
412510	São João do Triunfo/PR		Executa												
412535	São Jorge do Patrocínio/PR	Executa	Executa	Executa	Executa	Executa	Executa	Executa	Executa	Executa	Executa	Executa	Executa		
412520	São Jorge d'Oeste/PR		Não executa			Executa	Executa	Não executa	Executa	Não executa			Não executa		
412545	São José das Palmeiras/PR														

TABELA Os01a - INFORMAÇÕES SOBRE OUTROS SERVIÇOS, EXECUTADOS PELA PREFEITURA

ANO DE
REFERÊNCIA
2009

Município	Outros Serviços executados pela Prefeitura														
	Lavação de vias e praças	Poda de árvores	Limpeza de feiras e mercados	Limpeza de praias	Limpeza de bocas-de-lobo	Pintura de meio fio	Limpeza de lotes vagos	Remoção de animais mortos	Coleta de pneus velhos	Coleta de pilhas e baterias	Coleta de resíduos volumosos	Coleta de lâmpadas fluorescentes	Coleta de resíduos eletrônicos	Outros serviços	
Código Nome/UF															
Região Sul	Os001	Os040	Os003	Os004	Os005	Os006	Os007	Os008	Os009	Os010	Os011	Os047	Os050	Os043	
421670 São José do Cedro/SC	Executa	Executa	Não executa	Não executa	Executa	Executa	Não executa	Executa	Executa	Não executa	Não executa	Não executa	Não executa		
431846 São José do Herval/RS	Não executa	Executa	Não executa	Não executa	Executa	Executa	Não executa	Executa	Não executa	Executa	Não executa	Executa	Não executa		
431848 São José do Hortêncio/RS															
431849 São José do Inhacorá/RS	Executa	Executa	Não executa	Não executa											
431850 São José do Norte/RS															
431860 São José do Ouro/RS	Não executa	Executa	Não executa	Não executa	Executa	Executa		Executa	Não executa	Não executa	Não executa	Não executa	Não executa		
431861 São José do Sul/RS	Não executa	Não executa	Não executa	Não executa	Executa	Executa	Não executa	Executa	Não executa	Executa	Não executa	Não executa	Não executa	Não executa	
431862 São José dos Ausentes/RS	Executa	Executa			Executa	Executa		Executa							
412550 São José dos Pinhais/PR	Não executa	Não executa			Não executa		Não executa	Não executa	Não executa						
421660 São José/SC	Executa	Executa	Executa	Executa											
431870 São Leopoldo/RS		Executa	Não executa			Não executa	Não executa	Não executa		Não executa		Não executa			
431880 São Lourenço do Sul/RS	Não executa	Executa	Executa	Executa	Executa	Não executa	Não executa	Executa	Executa	Executa	Executa	Executa	Não executa	Não executa	
412555 São Manoel do Paraná/PR	Executa	Executa			Executa	Executa	Executa	Executa	Executa						
431900 São Marcos/RS		Executa			Executa			Executa	Executa				Executa		
421710 São Martinho/SC	Executa	Executa	Não executa	Não executa	Executa	Executa	Executa	Executa	Não executa	Não executa	Não executa	Não executa	Não executa	Não executa	
412560 São Mateus do Sul/PR	Executa	Executa	Executa		Não executa		Não executa	Executa	Não executa	Não executa	Não executa	Não executa	Não executa		
431915 São Miguel das Missões/RS	Não executa	Executa	Executa	Não executa											
412570 São Miguel do Iguaçu/PR		Não executa		Executa	Executa	Não executa	Não executa	Executa	Não executa	Não executa	Não executa	Não executa	Executa		
421720 São Miguel do Oeste/SC	Executa	Não executa			Executa	Não executa		Não executa	Não executa						
431920 São Nicolau/RS		Não executa			Executa	Executa		Executa							
431930 São Paulo das Missões/RS						Executa									
421725 São Pedro de Alcântara/SC															
431940 São Pedro do Sul/RS	Executa	Não executa	Não executa		Executa	Não executa	Não executa	Executa							
431950 São Sebastião do Cai/RS		Executa			Executa	Não executa		Executa	Não executa	Não executa	Executa				
431960 São Sepé/RS	Não executa	Executa	Não executa	Não executa	Não executa	Executa	Não executa	Executa	Não executa	Não executa	Executa	Não executa	Não executa	Não executa	
412610 São Tomé/PR		Executa			Executa	Executa	Não executa	Executa	Executa	Não executa	Executa	Não executa	Não executa		
431971 São Valentim do Sul/RS					Executa	Executa		Executa	Não executa	Não executa	Não executa	Não executa	Não executa		
412620 Sapopema/PR															
412627 Saudade do Iguaçu/PR		Não executa													
421740 Schroeder/SC	Executa	Não executa	Executa	Não executa	Executa	Executa	Executa	Executa	Não executa	Não executa	Não executa	Não executa	Não executa		
432023 Sede Nova/RS	Executa				Executa	Executa		Executa	Executa	Executa	Executa	Executa	Executa		
432026 Segredo/RS	Executa	Executa			Executa	Executa									
432030 Selbach/RS		Executa	Executa		Executa	Executa		Executa		Não executa	Executa	Executa			
412630 Sengés/PR	Não executa	Executa	Executa	Não executa	Executa	Executa	Executa	Executa	Não executa	Não executa	Executa	Executa	Não executa		
432035 Sentinela do Sul/RS	Executa	Executa	Executa	Não executa	Executa	Executa	Não executa	Executa	Não executa	Executa	Não executa	Não executa	Não executa	Não executa	
432040 Serafina Corrêa/RS		Executa													
421755 Serra Alta/SC		Executa			Executa	Executa		Executa							
412635 Serranópolis do Iguaçu/PR	Não executa	Executa	Não executa	Executa	Executa	Executa	Não executa	Executa	Executa	Executa	Não executa	Não executa	Não executa		
432050 Sertão/RS															

TABELA Os01a - INFORMAÇÕES SOBRE OUTROS SERVIÇOS, EXECUTADOS PELA PREFEITURA

ANO DE
REFERÊNCIA
2009

Município		Outros Serviços executados pela Prefeitura														
		Lavação de vias e praças	Poda de árvores	Limpeza de feiras e mercados	Limpeza de praias	Limpeza de bocas-de-lobo	Pintura de meio fio	Limpeza de lotes vagos	Remoção de animais mortos	Coleta de pneus velhos	Coleta de pilhas e baterias	Coleta de resíduos volumosos	Coleta de lâmpadas fluorescentes	Coleta de resíduos eletrônicos	Outros serviços	
Código	Nome/UF															
Região Sul		Os001	Os040	Os003	Os004	Os005	Os006	Os007	Os008	Os009	Os010	Os011	Os047	Os050	Os043	
432060	Severiano de Almeida/RS	Não executa			Não executa		Não executa		Não executa			Não executa				
421760	Siderópolis/SC	Executa	Executa	Não executa		Executa	Executa	Não executa	Executa	Não executa		Executa				
432065	Silveira Martins/RS	Executa	Executa				Executa		Executa							
432067	Sinimbu/RS	Executa	Executa	Executa	Não executa	Executa	Executa	Executa	Executa	Executa	Não executa	Executa	Não executa	Não executa	Não executa	
412660	Siqueira Campos/PR	Não executa	Executa	Executa	Não executa	Executa	Executa	Executa	Executa	Não executa	Não executa	Executa	Não executa	Não executa	Executa	
432070	Sobradinho/RS	Não executa														
432080	Soledade/RS	Executa	Executa	Executa	Não executa	Executa	Executa	Executa	Executa	Executa	Executa	Executa	Executa	Executa	Executa	
412665	Sulina/PR	Executa	Executa				Executa	Executa	Executa							
421780	Taió/SC	Executa	Executa	Não executa												
412667	Tamarana/PR	Executa	Não executa	Executa	Não executa	Executa	Executa	Não executa	Executa	Não executa	Não executa	Executa	Não executa	Não executa		
421790	Tangará/SC	Executa														
412680	Tapejara/PR	Executa	Executa	Executa		Executa	Executa	Executa	Executa	Executa	Não executa	Executa	Não executa	Não executa		
432100	Tapera/RS	Não executa	Não executa	Não executa	Não executa	Executa	Executa	Não executa	Executa	Não executa	Não executa	Não executa	Não executa	Não executa		
432110	Tapes/RS	Executa		Não executa	Executa	Executa	Executa	Não executa	Executa	Executa	Executa	Executa	Executa	Executa		
432132	Taquaruçu do Sul/RS	Executa	Executa				Executa	Executa	Não executa	Executa	Executa	Executa	Executa	Não executa		
432135	Tavares/RS															
412700	Teixeira Soares/PR	Não executa	Executa	Não executa	Não executa											
412720	Terra Boa/PR	Executa	Executa	Não executa	Não executa											
432143	Terra de Areia/RS															
421810	Timbé do Sul/SC	Não executa		Não executa	Não executa	Executa	Executa	Não executa	Executa	Não executa	Não executa	Não executa	Não executa	Não executa	Não executa	
421820	Timbó/SC	Executa	Executa	Executa			Executa	Executa	Executa			Executa				
432150	Torres/RS	Executa	Executa	Executa	Executa	Executa	Executa	Não executa	Não executa	Executa	Executa	Não executa	Executa			
421830	Três Barras/SC	Executa						Executa	Executa	Executa						
432166	Três Cachoeiras/RS															
432183	Três Forquilhas/RS															
432185	Três Palmeiras/RS															
432190	Três Passos/RS	Não executa	Não executa		Não executa	Executa	Executa	Não executa	Executa	Não executa	Não executa	Não executa	Não executa	Não executa	Não executa	
421835	Treviso/SC	Executa	Executa				Executa	Não executa		Executa	Executa					
421840	Treze de Maio/SC	Executa						Executa	Executa	Executa						
421850	Treze Tilias/SC															
432195	Trindade do Sul/RS	Executa					Executa	Executa	Executa							
432200	Triunfo/RS	Executa	Executa	Não executa		Executa	Não executa		Executa	Executa	Executa	Não executa	Não executa			
421860	Trombudo Central/SC	Executa	Executa													
421870	Tubarão/SC	Executa	Executa	Executa	Não executa	Executa	Executa	Não executa	Executa	Não executa	Não executa	Não executa				
432210	Tucunduva/RS	Executa	Executa	Não executa	Não executa	Executa	Executa	Executa	Executa	Executa	Não executa	Executa	Não executa	Não executa	Não executa	
421875	Tunápolis/SC	Executa	Executa	Executa	Não executa											
432215	Tunas/RS	Não executa	Executa	Não executa	Não executa	Executa	Executa	Não executa	Executa	Não executa	Não executa	Não executa	Não executa	Não executa		
432220	Tupanciretã/RS															
432225	Tupandi/RS	Executa														

TABELA Os01a - INFORMAÇÕES SOBRE OUTROS SERVIÇOS, EXECUTADOS PELA PREFEITURA

ANO DE
REFERÊNCIA
2009

Município	Outros Serviços executados pela Prefeitura														
	Lavação de vias e praças	Poda de árvores	Limpeza de feiras e mercados	Limpeza de praias	Limpeza de bocas-de-lobo	Pintura de meio fio	Limpeza de lotes vagos	Remoção de animais mortos	Coleta de pneus velhos	Coleta de pilhas e baterias	Coleta de resíduos volumosos	Coleta de lâmpadas fluorescentes	Coleta de resíduos eletrônicos	Outros serviços	
Código Nome/UF															
Região Sul	Os001	Os040	Os003	Os004	Os005	Os006	Os007	Os008	Os009	Os010	Os011	Os047	Os050	Os043	
432230 Tuparendi/RS	Não executa	Executa	Não executa	Não executa											
412796 Turvo/PR	Executa	Executa	Executa		Executa	Executa	Não executa	Não executa	Não executa	Não executa	Executa	Não executa	Não executa		
432234 Ubiretama/RS	Não executa	Executa	Não executa	Não executa	Executa	Executa	Não executa	Executa	Não executa	Não executa	Executa	Não executa	Não executa		
432235 União da Serra/RS		Executa													
412820 União da Vitória/PR	Executa	Executa	Não executa	Não executa	Executa	Executa	Não executa	Não executa	Não executa	Não executa	Não executa	Não executa	Não executa		
421885 União do Oeste/SC		Executa													
412830 Uniflor/PR	Executa	Executa			Executa	Executa				Não executa		Não executa			
432240 Uruguaiana/RS	Executa	Executa			Executa	Não executa		Executa	Executa						
421895 Urupema/SC	Executa	Executa	Não executa	Não executa											
421900 Urussanga/SC		Executa			Executa	Executa									
432250 Vacaria/RS		Executa	Executa		Executa	Executa	Não executa	Executa	Executa	Executa	Executa	Executa	Executa	Não executa	
432255 Vanini/RS		Executa													
421910 Vargeão/SC		Executa			Executa										
432260 Venâncio Aires/RS	Não executa	Executa	Não executa		Executa	Executa		Executa	Executa		Não executa	Não executa	Não executa		
412853 Ventania/PR															
412855 Vera Cruz do Oeste/PR	Executa	Executa			Executa	Executa		Executa							
432285 Vespasiano Correa/RS	Não executa	Não executa	Não executa	Não executa	Executa	Executa	Não executa	Não executa	Não executa	Não executa	Não executa	Não executa	Não executa	Não executa	
432290 Viadutos/RS	Executa	Executa	Executa		Executa	Executa	Executa	Executa	Executa	Não executa	Executa	Não executa	Não executa	Não executa	
432310 Vicente Dutra/RS					Executa	Executa									
421930 Videira/SC	Executa	Executa	Não executa	Executa	Executa	Executa	Não executa	Não executa	Não executa	Não executa	Não executa	Não executa	Não executa		
432335 Vila Lângaro/RS	Não executa	Executa	Não executa	Não executa	Executa	Executa	Não executa	Executa	Não executa	Não executa	Não executa	Não executa	Não executa		
412850 Wenceslau Braz/PR	Executa	Executa	Executa	Não executa	Executa	Executa	Não executa	Executa	Não executa	Não executa	Executa	Não executa	Não executa		

TABELA Os01b
INFORMAÇÕES SOBRE OUTROS SERVIÇOS,
EXECUTADOS POR EMPRESAS CONTRATADAS

TABELA Os01b - INFORMAÇÕES SOBRE OUTROS SERVIÇOS, EXECUTADOS POR EMPRESAS CONTRATADAS

ANO DE REFERÊNCIA
2009

Município	Outros serviços executados por empresas contratadas														
	Lavação de vias e praças	Poda de árvores	Limpeza de feiras e mercados	Limpeza de praias	Limpeza de bocas-de-lobo	Pintura de meio fio	Limpeza de lotes vagos	Remoção de animais mortos	Coleta de pneus velhos	Coleta de pilhas e baterias	Coleta de resíduos volumosos	Coleta de lâmpadas fluorescentes	Coleta de resíduos eletrônicos	Outros serviços	
Código	Nome/UF														
Região Sul		Os012	Os041	Os014	Os015	Os016	Os017	Os018	Os019	Os020	Os021	Os022	Os048	Os051	Os044
420010	Abelardo Luz/SC	Não executa	Não executa			Não executa	Não executa	Não executa		Não executa	Não executa				
420020	Agrolândia/SC	Não executa	Não executa												
420030	Agronômica/SC	Não executa	Não executa												
420040	Água Doce/SC	Não executa	Não executa			Não executa	Executa		Não executa						
430005	Água Santa/RS	Não executa	Não executa	Não executa	Não executa	Não executa	Não executa	Não executa	Não executa	Não executa	Não executa	Não executa	Não executa	Não executa	
420050	Águas de Chapecó/SC	Executa	Executa	Não executa		Não executa	Não executa	Não executa	Não executa	Não executa	Não executa	Não executa	Não executa	Não executa	
420055	Águas Frias/SC	Não executa	Não executa	Não executa		Não executa	Não executa	Não executa	Não executa	Não executa	Não executa	Não executa	Não executa	Não executa	
420060	Águas Mornas/SC		Não executa			Não executa									
430010	Agudo/RS	Não executa	Não executa												
430020	Ajuricaba/RS		Não executa	Não executa		Não executa	Não executa	Não executa	Não executa	Não executa	Não executa	Não executa	Não executa	Não executa	
430030	Alecrim/RS	Não executa	Não executa	Não executa	Não executa	Não executa	Não executa	Não executa	Não executa	Não executa	Não executa	Não executa	Não executa	Não executa	Não executa
430040	Alegrete/RS	Não executa	Não executa	Não executa	Não executa	Não executa	Não executa	Não executa	Não executa	Não executa	Não executa	Não executa	Não executa	Não executa	
430045	Alegria/RS	Não executa	Não executa	Não executa	Não executa	Não executa	Não executa	Não executa	Não executa	Não executa	Não executa	Executa	Não executa	Não executa	
430050	Alpestre/RS	Não executa	Não executa	Não executa	Não executa	Não executa	Não executa	Não executa	Não executa	Não executa	Não executa	Não executa	Não executa	Não executa	Não executa
430055	Alto Alegre/RS	Não executa	Não executa												
420075	Alto Bela Vista/SC	Não executa	Não executa												
412862	Alto Paraíso/PR	Não executa	Não executa	Não executa	Não executa										
410060	Alto Paraná/PR	Não executa	Não executa	Não executa	Não executa	Não executa	Não executa	Não executa	Não executa	Não executa	Não executa	Não executa	Não executa		
410070	Alto Piquiri/PR	Não executa	Não executa	Não executa	Não executa	Não executa	Não executa	Não executa	Não executa	Não executa	Não executa	Não executa	Não executa	Não executa	
410050	Altônia/PR		Executa			Executa	Executa		Não executa	Não executa	Não executa	Executa			
430060	Alvorada/RS														
410090	Amaporá/PR														
430064	Ametista do Sul/RS	Não executa	Não executa	Não executa	Não executa	Não executa	Não executa	Não executa	Não executa	Não executa	Não executa	Não executa	Não executa	Não executa	
410105	Anahy/PR		Não executa												
410110	Andirá/PR	Não executa	Não executa	Não executa											
410115	Ângulo/PR	Não executa	Não executa	Não executa	Não executa	Não executa	Não executa	Não executa	Não executa	Não executa	Não executa	Não executa	Não executa	Não executa	
420110	Anitápolis/SC		Não executa			Não executa	Não executa	Não executa	Não executa	Não executa	Não executa	Não executa	Não executa	Não executa	
410120	Antonina/PR														
430080	Antônio Prado/RS	Não executa	Não executa				Não executa	Não executa	Não executa	Não executa	Não executa		Não executa	Não executa	Não executa
420125	Apiúna/SC		Não executa												
410140	Apucarana/PR		Não executa	Não executa		Não executa	Não executa	Não executa	Não executa		Não executa	Não executa	Não executa	Não executa	
410150	Arapongas/PR	Não executa	Não executa	Não executa											
430087	Araricá/RS		Não executa			Não executa	Não executa		Não executa						
410180	Araucária/PR	Executa	Executa	Executa	Não executa	Executa	Executa	Não executa	Executa	Executa	Executa	Executa	Executa	Executa	
420150	Armazém/SC	Não executa	Não executa	Não executa	Não executa	Não executa	Não executa	Não executa	Não executa	Não executa	Não executa	Não executa	Não executa	Não executa	Não executa
430100	Arroio do Meio/RS	Não executa	Não executa	Não executa	Não executa	Não executa	Não executa	Executa	Não executa	Não executa	Não executa	Não executa	Não executa	Não executa	
430107	Arroio do Padre/RS						Não executa								
430130	Arroio Grande/RS	Não executa	Não executa	Não executa	Não executa	Não executa	Executa	Não executa	Não executa			Não executa	Não executa	Não executa	
420160	Arroio Trinta/SC	Não executa	Não executa	Não executa	Não executa	Não executa									

TABELA Os01b - INFORMAÇÕES SOBRE OUTROS SERVIÇOS, EXECUTADOS POR EMPRESAS CONTRATADAS

ANO DE
REFERÊNCIA
2009

Município	Outros serviços executados por empresas contratadas														
	Lavação de vias e praças	Poda de árvores	Limpeza de feiras e mercados	Limpeza de praias	Limpeza de bocas-de-lobo	Pintura de meio fio	Limpeza de lotes vagos	Remoção de animais mortos	Coleta de pneus velhos	Coleta de pilhas e baterias	Coleta de resíduos volumosos	Coleta de lâmpadas fluorescentes	Coleta de resíduos eletrônicos	Outros serviços	
Código Nome/UF															
Região Sul	Os012	Os041	Os014	Os015	Os016	Os017	Os018	Os019	Os020	Os021	Os022	Os048	Os051	Os044	
430140 Arvorezinha/RS	Não executa	Não executa	Não executa	Não executa											
420170 Ascurra/SC	Não executa	Não executa													
410210 Astorga/PR	Não executa	Executa	Não executa		Não executa	Não executa	Não executa	Não executa	Não executa	Não executa	Não executa	Não executa	Não executa		
430155 Áurea/RS	Não executa	Não executa	Não executa	Não executa											
420190 Aurora/SC	Não executa	Não executa	Não executa	Não executa	Não executa	Não executa	Não executa	Não executa	Não executa	Não executa	Não executa	Não executa	Não executa		
430160 Bagé/RS		Não executa	Não executa	Não executa	Não executa	Não executa	Não executa	Não executa	Não executa	Executa	Não executa	Executa		Não executa	
420200 Balneário Camboriú/SC	Não executa	Não executa	Executa	Executa	Executa	Executa	Não executa	Executa		Não executa	Executa	Não executa			
430163 Balneário Pinhal/RS		Não executa		Não executa	Não executa	Não executa	Não executa	Não executa			Não executa				
420208 Bandeirante/SC	Não executa	Não executa	Não executa	Não executa											
410250 Barbosa Ferraz/PR	Não executa	Não executa	Não executa		Não executa	Não executa		Não executa	Não executa	Não executa		Não executa	Não executa		
430185 Barra do Guarita/RS	Não executa	Não executa	Não executa	Não executa	Não executa	Não executa	Não executa	Não executa	Não executa	Não executa	Não executa	Não executa	Não executa	Não executa	
430187 Barra do Quaraí/RS		Não executa	Não executa		Não executa	Não executa		Não executa	Não executa		Não executa				
430192 Barra do Rio Azul/RS															
410260 Barracão/PR	Não executa	Não executa	Não executa	Não executa	Não executa	Não executa	Não executa								
430200 Barros Cassal/RS	Não executa	Não executa	Não executa												
410275 Bela Vista da Caroba/PR															
410280 Bela Vista do Paraíso/PR															
420213 Bela Vista do Toldo/SC					Não executa	Não executa									
420220 Benedito Novo/SC															
430210 Bento Gonçalves/RS	Não executa	Não executa	Não executa	Não executa		Não executa	Não executa	Não executa	Não executa	Não executa	Executa	Não executa	Não executa		
410290 Bituruna/PR		Não executa			Não executa	Não executa		Não executa	Executa	Executa		Não executa	Executa		
410302 Boa Esperança do Iguaçu/PR	Não executa	Não executa	Não executa	Não executa											
410304 Boa Ventura de São Roque/PR		Não executa				Não executa		Não executa							
430215 Boa Vista das Missões/RS	Não executa	Não executa	Não executa	Não executa											
410310 Bocaiúva do Sul/PR	Não executa	Não executa	Não executa		Não executa	Não executa	Não executa	Não executa	Não executa	Não executa	Não executa	Não executa	Não executa		
420257 Bom Jesus do Oeste/SC	Não executa	Não executa			Não executa	Não executa	Não executa	Não executa							
410315 Bom Jesus do Sul/PR		Não executa													
430230 Bom Jesus/RS	Não executa	Não executa			Não executa	Não executa		Não executa		Não executa					
430235 Bom Princípio/RS					Não executa	Executa	Executa	Não executa		Não executa	Não executa				
420260 Bom Retiro/SC		Não executa			Não executa	Não executa	Não executa	Não executa							
420245 Bombinhas/SC	Não executa	Não executa	Não executa	Não executa											
410330 Borrazópolis/PR	Não executa	Não executa	Não executa		Não executa	Não executa	Não executa	Não executa	Executa						
430250 Bossoroca/RS	Não executa	Não executa													
430258 Bozano/RS															
420280 Braço do Norte/SC	Não executa	Não executa			Não executa	Não executa	Não executa	Não executa	Não executa	Não executa	Não executa	Não executa	Não executa		
420285 Braço do Trombudo/SC	Não executa	Não executa													
410335 Braganey/PR	Não executa	Não executa	Não executa	Não executa	Não executa	Não executa	Não executa	Não executa	Não executa	Não executa	Não executa	Não executa	Não executa	Não executa	
420290 Brusque/SC	Não executa	Não executa	Não executa	Não executa	Não executa	Não executa	Não executa	Não executa	Não executa	Não executa	Não executa	Não executa	Não executa		
420300 Caçador/SC	Não executa	Não executa	Não executa												

TABELA Os01b - INFORMAÇÕES SOBRE OUTROS SERVIÇOS, EXECUTADOS POR EMPRESAS CONTRATADAS

ANO DE REFERÊNCIA
2009

Município	Outros serviços executados por empresas contratadas														
	Lavação de vias e praças	Poda de árvores	Limpeza de feiras e mercados	Limpeza de praias	Limpeza de bocas-de-lobo	Pintura de meio fio	Limpeza de lotes vagos	Remoção de animais mortos	Coleta de pneus velhos	Coleta de pilhas e baterias	Coleta de resíduos volumosos	Coleta de lâmpadas fluorescentes	Coleta de resíduos eletrônicos	Outros serviços	
Código	Nome/UF														
Região Sul		Os012	Os041	Os014	Os015	Os016	Os017	Os018	Os019	Os020	Os021	Os022	Os048	Os051	Os044
430280	Caçapava do Sul/RS	Não executa	Não executa	Não executa		Não executa		Não executa	Não executa	Executa	Executa	Não executa	Executa	Executa	
430290	Cacequi/RS		Não executa			Executa	Não executa		Não executa	Não executa	Não executa		Não executa	Não executa	
430310	Cachoeirinha/RS	Não executa	Executa	Executa		Executa	Executa	Executa	Executa	Executa	Não executa	Executa	Executa	Não executa	
410345	Cafelândia/PR		Executa			Não executa	Executa	Não executa	Não executa	Não executa	Não executa	Executa	Não executa	Não executa	
430340	Caçara/RS	Não executa	Não executa	Não executa	Não executa										
430350	Camaquã/RS														
430360	Cambará do Sul/RS		Executa			Executa			Não executa			Executa			
410370	Cambé/PR	Não executa	Não executa	Não executa		Não executa	Não executa	Não executa	Não executa	Não executa		Não executa			
430367	Campestre da Serra/RS														
410400	Campina Grande do Sul/PR	Não executa	Não executa	Não executa	Não executa	Não executa	Não executa	Não executa	Não executa	Não executa	Não executa	Não executa	Não executa	Não executa	
410405	Campo Bonito/PR		Não executa												
410410	Campo do Tenente/PR		Não executa			Não executa	Não executa		Não executa						
410420	Campo Largo/PR	Não executa	Não executa	Executa		Não executa	Não executa	Não executa	Não executa						
430410	Campos Borges/RS	Não executa	Não executa	Não executa	Não executa	Não executa	Não executa	Não executa	Não executa	Não executa	Não executa	Não executa	Não executa	Não executa	Não executa
420360	Campos Novos/SC														
430420	Candelária/RS	Não executa	Não executa	Não executa	Não executa										
430430	Cândido Godói/RS	Não executa	Não executa			Não executa	Não executa		Não executa	Não executa		Não executa			
410442	Candói/PR														
430440	Canela/RS	Não executa	Não executa	Executa		Não executa	Não executa		Não executa	Não executa		Não executa			
420370	Canelinha/SC	Não executa	Não executa	Não executa	Não executa	Não executa	Não executa	Não executa	Não executa	Executa	Não executa	Não executa	Não executa	Não executa	Não executa
430450	Canguçu/RS	Não executa	Não executa	Não executa		Não executa	Não executa		Não executa						
430460	Canoas/RS	Não executa		Não executa		Não executa	Executa	Executa		Não executa	Não executa	Não executa	Não executa	Não executa	
410450	Capanema/PR														
420325	Capão Alto/SC	Não executa	Não executa	Não executa	Não executa										
430466	Capão do Leão/RS	Não executa	Não executa	Não executa	Não executa	Executa	Não executa	Não executa	Não executa	Não executa	Não executa	Não executa	Não executa	Executa	Executa
410460	Capitão Leônidas Marques/PR		Não executa	Não executa	Não executa	Não executa		Não executa	Não executa			Não executa			
430469	Capitão/RS		Executa												
420395	Capivari de Baixo/SC		Não executa												
430467	Capivari do Sul/RS	Não executa	Não executa	Não executa		Não executa	Não executa	Não executa	Não executa			Não executa			
430471	Caraaí/RS					Não executa	Não executa		Não executa		Não executa		Não executa		
430470	Carazinho/RS	Não executa	Não executa	Não executa		Não executa	Executa	Não executa	Não executa	Não executa	Não executa	Não executa	Não executa	Não executa	Não executa
410470	Carlópolis/PR	Executa	Executa	Executa	Executa	Não executa	Não executa	Não executa	Executa	Executa	Não executa	Executa	Não executa	Não executa	
430490	Casca/RS	Não executa	Não executa	Não executa	Não executa	Não executa	Executa	Não executa	Não executa	Não executa	Não executa	Não executa	Não executa	Não executa	
410480	Cascavel/PR	Executa	Executa	Executa	Não executa	Executa	Executa	Executa	Executa	Não executa	Não executa	Não executa	Não executa	Não executa	Não executa
430495	Caseiros/RS	Não executa	Não executa	Não executa		Não executa	Não executa	Não executa	Não executa						
410490	Castro/PR	Não executa	Não executa	Não executa	Não executa	Não executa	Não executa	Não executa	Não executa	Não executa	Não executa	Não executa	Não executa	Não executa	
420400	Catanduvas/SC	Não executa	Não executa			Não executa	Não executa		Não executa	Não executa		Não executa	Executa	Não executa	
430500	Catuípe/RS	Não executa	Não executa	Não executa		Não executa	Não executa	Não executa	Não executa	Não executa	Não executa	Não executa	Não executa	Não executa	
420410	Caxambu do Sul/SC	Não executa													

TABELA Os01b - INFORMAÇÕES SOBRE OUTROS SERVIÇOS, EXECUTADOS POR EMPRESAS CONTRATADAS

ANO DE
REFERÊNCIA
2009

Município	Outros serviços executados por empresas contratadas														
	Lavação de vias e praças	Poda de árvores	Limpeza de feiras e mercados	Limpeza de praias	Limpeza de bocas-de-lobo	Pintura de meio fio	Limpeza de lotes vagos	Remoção de animais mortos	Coleta de pneus velhos	Coleta de pilhas e baterias	Coleta de resíduos volumosos	Coleta de lâmpadas fluorescentes	Coleta de resíduos eletrônicos	Outros serviços	
Código	Nome/UF														
Região Sul		Os012	Os041	Os014	Os015	Os016	Os017	Os018	Os019	Os020	Os021	Os022	Os048	Os051	Os044
430510	Caxias do Sul/RS		Não executa			Executa	Executa			Executa		Executa			
430512	Cerrito/RS	Não executa	Não executa	Não executa	Não executa	Não executa	Não executa	Não executa	Não executa	Não executa	Não executa	Não executa	Não executa	Não executa	Não executa
420419	Chapadão do Lageado/SC					Não executa	Não executa		Não executa			Não executa			
420420	Chapecó/SC	Não executa	Não executa			Não executa	Não executa		Não executa	Não executa	Não executa			Não executa	
430535	Charqueadas/RS	Não executa	Não executa	Não executa		Não executa	Executa	Executa	Executa	Executa	Executa	Não executa	Executa		
430537	Charrua/RS														
410540	Chopininho/PR	Não executa	Não executa			Não executa	Não executa	Não executa						Não executa	
430543	Chui/RS		Não executa			Não executa	Não executa		Não executa			Não executa			
410550	Cianorte/PR	Não executa	Executa	Não executa	Não executa	Não executa	Não executa	Executa	Executa	Não executa	Não executa	Executa	Não executa	Não executa	
410560	Cidade Gaúcha/PR		Não executa												
430550	Ciriaco/RS														
420425	Cocal do Sul/SC	Não executa	Executa	Não executa	Não executa	Não executa	Não executa	Não executa	Não executa	Não executa	Não executa	Não executa	Não executa	Não executa	
430558	Colinas/RS	Não executa	Não executa	Não executa	Não executa	Não executa	Não executa	Não executa	Não executa	Não executa	Não executa	Não executa	Não executa		
410580	Colombo/PR														
410590	Colorado/PR	Não executa	Não executa	Não executa		Não executa	Não executa	Não executa	Não executa	Não executa	Não executa	Não executa	Não executa	Não executa	
420430	Concórdia/SC		Não executa					Não executa							
430570	Condor/RS		Não executa			Não executa	Não executa		Não executa	Não executa	Não executa		Não executa	Não executa	Não executa
410610	Conselheiro Mairinck/PR														
430583	Coqueiro Baixo/RS	Não executa	Não executa	Não executa	Não executa										
430585	Coqueiros do Sul/RS														
410640	Cornélio Procópio/PR	Não executa	Não executa	Não executa		Não executa	Não executa								
420440	Coronel Freitas/SC														
420445	Coronel Martins/SC	Não executa	Não executa	Não executa	Não executa	Não executa	Não executa	Não executa		Executa	Não executa	Executa	Não executa	Executa	Executa
430593	Coronel Pilar/RS														
410650	Coronel Vivida/PR	Não executa	Executa	Não executa	Não executa	Executa	Executa	Não executa	Não executa	Não executa	Não executa	Executa	Não executa		
420450	Corupá/SC	Não executa	Não executa	Não executa	Não executa	Não executa	Não executa	Não executa	Não executa	Não executa	Não executa	Não executa	Não executa	Não executa	
420460	Criciúma/SC	Não executa	Não executa			Não executa	Não executa		Não executa						
430605	Cristal/RS	Não executa	Não executa	Não executa	Não executa	Não executa	Não executa	Não executa	Não executa	Não executa	Não executa	Não executa	Não executa	Não executa	
430610	Cruz Alta/RS														
410660	Cruzeiro do Oeste/PR	Não executa	Executa	Não executa	Não executa										
410685	Cruzmaltina/PR														
410690	Curitiba/PR	Executa	Executa	Executa	Não executa	Executa	Não executa	Não executa	Executa	Executa	Executa	Executa	Executa	Não executa	Executa
420480	Curitibanos/SC		Não executa			Não executa	Não executa								
430632	Derrubadas/RS	Não executa	Executa			Executa	Executa		Não executa	Não executa		Não executa	Não executa	Não executa	
430635	Dezesseis de Novembro/RS	Não executa	Não executa	Não executa	Não executa										
410712	Diamante do Sul/PR		Não executa												
410715	Diamante D'Oeste/PR		Não executa			Não executa	Não executa	Não executa	Não executa	Não executa	Não executa	Não executa	Não executa	Não executa	
420500	Dionísio Cerqueira/SC		Executa			Não executa	Executa					Não executa			Executa
430642	Dois Irmãos das Missões/RS														

TABELA Os01b - INFORMAÇÕES SOBRE OUTROS SERVIÇOS, EXECUTADOS POR EMPRESAS CONTRATADAS

ANO DE REFERÊNCIA
2009

Município	Outros serviços executados por empresas contratadas														
	Lavação de vias e praças	Poda de árvores	Limpeza de feiras e mercados	Limpeza de praias	Limpeza de bocas-de-lobo	Pintura de meio fio	Limpeza de lotes vagos	Remoção de animais mortos	Coleta de pneus velhos	Coleta de pilhas e baterias	Coleta de resíduos volumosos	Coleta de lâmpadas fluorescentes	Coleta de resíduos eletrônicos	Outros serviços	
Código	Nome/UF														
Região Sul		Os012	Os041	Os014	Os015	Os016	Os017	Os018	Os019	Os020	Os021	Os022	Os048	Os051	Os044
430640	Dois Irmãos/RS	Não executa	Não executa	Não executa	Não executa	Não executa	Não executa	Não executa	Não executa	Não executa	Não executa	Não executa	Não executa	Não executa	
430650	Dom Feliciano/RS	Não executa	Não executa			Não executa	Não executa		Não executa	Não executa		Não executa			Não executa
430660	Dom Pedrito/RS		Não executa		Não executa										
420510	Dona Emma/SC	Não executa	Não executa												
430670	Dona Francisca/RS														
430673	Doutor Mauricio Cardoso/RS	Não executa	Não executa	Não executa	Não executa	Não executa	Não executa	Não executa	Não executa	Não executa	Não executa	Não executa	Não executa	Não executa	
420515	Doutor Pedrinho/SC	Não executa	Não executa			Não executa	Não executa		Não executa						
430675	Doutor Ricardo/RS	Não executa	Não executa	Não executa	Não executa										
430680	Encantado/RS														
430690	Encruzilhada do Sul/RS					Não executa	Não executa		Não executa			Não executa			
420517	Entre Rios/SC														
430693	Entre-Ijuís/RS	Não executa	Não executa	Não executa	Não executa	Não executa	Não executa	Não executa	Não executa	Não executa	Não executa	Não executa	Não executa	Não executa	Não executa
430697	Erebango/RS	Não executa	Não executa	Não executa	Não executa	Não executa	Não executa	Não executa	Não executa	Não executa	Não executa	Não executa	Não executa	Não executa	
430700	Erechim/RS	Não executa	Não executa	Não executa	Não executa	Não executa	Não executa	Não executa	Executa	Não executa	Não executa	Não executa	Não executa	Não executa	
420519	Ermo/SC		Não executa			Não executa	Não executa	Não executa	Não executa			Não executa			
430705	Ernestina/RS														
430720	Erval Grande/RS	Não executa	Não executa	Não executa	Não executa	Não executa	Não executa	Não executa	Não executa	Não executa	Não executa	Não executa	Não executa	Não executa	
430730	Erval Seco/RS	Não executa	Não executa	Não executa	Não executa										
420520	Erval Velho/SC		Não executa			Não executa	Não executa		Não executa						
430745	Esperança do Sul/RS		Não executa			Não executa	Não executa								
430750	Espumoso/RS	Não executa	Não executa	Não executa	Não executa	Não executa	Não executa	Não executa	Não executa	Não executa	Não executa	Não executa	Não executa	Não executa	
430760	Estância Velha/RS		Executa	Não executa		Não executa	Executa	Não executa	Não executa	Não executa	Não executa	Não executa	Não executa	Não executa	Executa
430781	Estrela Velha/RS		Não executa			Não executa	Não executa		Não executa	Não executa	Não executa				
430780	Estrela/RS	Não executa	Não executa	Não executa		Não executa	Não executa	Executa	Não executa	Não executa			Não executa	Não executa	Executa
430786	Fagundes Varela/RS		Não executa			Não executa	Não executa								
410755	Farol/PR	Não executa	Não executa	Não executa	Não executa	Não executa	Não executa	Não executa	Não executa	Não executa	Não executa	Não executa	Não executa	Não executa	
430790	Farroupilha/RS	Não executa	Não executa	Não executa	Não executa	Não executa	Executa	Não executa	Executa	Não executa	Não executa	Não executa	Não executa	Não executa	
430800	Faxinal do Soturno/RS	Não executa	Não executa												
410760	Faxinal/PR		Não executa			Não executa			Não executa						
430805	Faxinalzinho/RS	Não executa	Não executa	Não executa	Não executa	Não executa	Não executa	Não executa	Não executa	Não executa	Não executa	Não executa	Não executa	Não executa	Não executa
410765	Fazenda Rio Grande/PR														
430810	Feliz/RS	Não executa	Executa	Não executa	Não executa	Não executa	Executa	Não executa	Não executa	Não executa	Não executa	Não executa	Não executa	Não executa	Não executa
410770	Fênix/PR	Não executa	Não executa	Não executa	Não executa	Não executa	Não executa	Não executa	Não executa	Não executa	Não executa	Não executa	Não executa	Não executa	Não executa
430820	Flores da Cunha/RS		Não executa			Não executa	Não executa								
410790	Floresta/PR	Não executa	Não executa			Não executa	Não executa	Não executa	Não executa						
420540	Florianópolis/SC	Não executa	Não executa	Não executa	Não executa		Não executa		Não executa	Não executa		Não executa	Não executa	Não executa	Não executa
430840	Formigueiro/RS		Não executa			Não executa	Não executa		Não executa	Não executa					
410820	Formosa do Oeste/PR	Não executa	Não executa				Não executa					Não executa			
420543	Formosa do Sul/SC														

TABELA Os01b - INFORMAÇÕES SOBRE OUTROS SERVIÇOS, EXECUTADOS POR EMPRESAS CONTRATADAS

ANO DE
REFERÊNCIA
2009

Município	Outros serviços executados por empresas contratadas														
	Lavação de vias e praças	Poda de árvores	Limpeza de feiras e mercados	Limpeza de praias	Limpeza de bocas-de-lobo	Pintura de meio fio	Limpeza de lotes vagos	Remoção de animais mortos	Coleta de pneus velhos	Coleta de pilhas e baterias	Coleta de resíduos volumosos	Coleta de lâmpadas fluorescentes	Coleta de resíduos eletrônicos	Outros serviços	
Código Nome/UF															
Região Sul	Os012	Os041	Os014	Os015	Os016	Os017	Os018	Os019	Os020	Os021	Os022	Os048	Os051	Os044	
420545 Forquilha/SC		Não executa													
410830 Foz do Iguaçu/PR		Executa			Não executa		Executa	Executa							
420550 Fraiburgo/SC	Não executa	Não executa													
410840 Francisco Beltrão/PR		Não executa													
420555 Frei Rogério/SC		Não executa			Não executa	Não executa	Não executa								
420560 Galvão/SC															
430860 Garibaldi/RS		Não executa			Não executa	Não executa		Não executa	Executa						
430865 Garruchos/RS		Não executa													
420580 Garuva/SC	Não executa	Não executa	Não executa		Não executa	Não executa		Não executa							
420590 Gaspar/SC		Não executa													
430880 General Câmara/RS			Não executa		Não executa	Não executa		Não executa			Não executa				
410850 General Carneiro/PR	Não executa	Não executa	Não executa	Não executa	Não executa	Não executa	Não executa	Não executa	Não executa	Não executa	Não executa	Não executa	Não executa		
420600 Governador Celso Ramos/SC		Não executa		Não executa											
430912 Gramado dos Loureiros/RS		Não executa				Não executa									
420610 Grão Pará/SC		Não executa			Não executa	Não executa		Não executa			Não executa				
430920 Gravataí/RS	Não executa	Executa	Executa	Não executa	Executa	Executa	Executa	Executa	Executa	Executa	Executa	Executa	Não executa	Executa	
430925 Guabiju/RS	Não executa	Não executa													
430930 Guaíba/RS	Executa	Executa	Executa	Executa	Executa	Executa	Não executa	Executa	Executa	Não executa	Executa	Não executa	Não executa		
410880 Guaira/PR	Não executa	Executa	Não executa	Não executa	Não executa	Executa				Não executa	Não executa	Não executa	Não executa		
410890 Guairaçu/PR	Não executa	Não executa	Não executa	Não executa	Não executa	Não executa	Não executa	Não executa	Não executa	Não executa	Não executa	Não executa	Não executa	Não executa	
410900 Guapirama/PR		Não executa			Não executa	Não executa		Não executa							
430940 Guaporé/RS		Não executa													
410910 Guaporema/PR															
420650 Guaramirim/SC															
430950 Guarani das Missões/RS	Não executa	Não executa	Não executa	Não executa	Não executa	Não executa	Não executa	Não executa	Não executa	Não executa	Não executa	Não executa	Não executa		
410940 Guarapuava/PR	Não executa	Não executa	Não executa	Não executa	Não executa	Não executa	Não executa	Não executa	Não executa	Não executa	Não executa	Não executa	Não executa		
420670 Herval d'Oeste/SC	Não executa	Executa	Não executa	Não executa											
430965 Hulha Negra/RS		Não executa			Não executa	Não executa	Não executa	Não executa	Não executa		Não executa	Não executa	Não executa		
430980 Ibiacá/RS		Não executa			Não executa	Não executa	Não executa								
420680 Ibicaré/SC															
410980 Ibiporã/PR	Não executa	Não executa	Executa	Não executa	Não executa	Não executa	Não executa	Não executa	Não executa	Não executa	Não executa	Não executa	Não executa	Não executa	
430990 Ibiraiaras/RS						Não executa									
420690 Ibirama/SC	Não executa	Executa			Não executa	Não executa		Não executa							
431000 Ibirubá/RS	Não executa	Não executa			Não executa	Não executa	Não executa	Não executa	Não executa	Não executa					
420700 Içara/SC	Não executa			Não executa	Não executa	Não executa	Não executa	Não executa							
410990 Icaraima/PR	Não executa	Não executa	Não executa	Não executa											
431010 Igreja/RS	Não executa	Executa	Não executa		Não executa	Executa	Executa	Executa	Não executa	Não executa		Não executa	Não executa		
411005 Iguatu/PR	Não executa	Não executa	Não executa	Não executa	Não executa	Não executa			Não executa	Não executa	Não executa				
431020 Ijuí/RS	Não executa	Executa	Não executa	Não executa	Não executa	Não executa	Não executa	Não executa	Não executa	Não executa	Não executa	Não executa	Não executa	Não executa	

TABELA Os01b - INFORMAÇÕES SOBRE OUTROS SERVIÇOS, EXECUTADOS POR EMPRESAS CONTRATADAS

ANO DE REFERÊNCIA
2009

Município	Outros serviços executados por empresas contratadas														
	Lavação de vias e praças	Poda de árvores	Limpeza de feiras e mercados	Limpeza de praias	Limpeza de bocas-de-lobo	Pintura de meio fio	Limpeza de lotes vagos	Remoção de animais mortos	Coleta de pneus velhos	Coleta de pilhas e baterias	Coleta de resíduos volumosos	Coleta de lâmpadas fluorescentes	Coleta de resíduos eletrônicos	Outros serviços	
Código	Nome/UF														
Região Sul		Os012	Os041	Os014	Os015	Os016	Os017	Os018	Os019	Os020	Os021	Os022	Os048	Os051	Os044
431030	Ilópolis/RS	Não executa	Não executa												
420720	Imarui/SC	Não executa	Não executa	Não executa	Não executa	Não executa	Não executa	Não executa	Não executa	Não executa	Não executa		Não executa	Não executa	
431033	Imbé/RS		Não executa		Não executa	Executa	Executa			Não executa		Não executa			
420730	Imbituba/SC		Executa	Não executa	Não executa	Não executa	Executa		Executa						
420740	Imbuia/SC	Não executa	Não executa			Não executa	Não executa		Não executa	Não executa					
431036	Imigrante/RS		Não executa			Não executa	Não executa								
411020	Inácio Martins/PR		Não executa			Não executa	Não executa								
420757	Iomerê/SC		Não executa			Não executa	Não executa	Não executa							
420760	Ipira/SC														
431046	Ipiranga do Sul/RS	Não executa	Não executa	Não executa		Não executa	Não executa	Não executa	Não executa	Não executa	Não executa	Não executa	Não executa	Não executa	
420770	Ipumirim/SC	Não executa	Não executa	Não executa	Não executa	Não executa	Não executa	Não executa	Não executa	Não executa	Não executa	Não executa	Não executa	Não executa	Não executa
431050	Iraí/RS	Não executa	Não executa	Não executa	Não executa	Não executa	Não executa	Não executa	Não executa	Não executa	Não executa	Não executa	Não executa	Não executa	
420780	Irani/SC	Não executa	Não executa			Não executa	Não executa	Não executa	Não executa						
411070	Irati/PR	Não executa	Não executa	Não executa	Não executa	Não executa	Não executa	Não executa	Não executa	Não executa	Não executa	Não executa	Não executa	Não executa	
411080	Iretama/PR	Não executa	Não executa	Não executa	Não executa	Não executa	Não executa	Não executa	Não executa	Não executa	Não executa	Não executa	Não executa	Não executa	
420790	Irineópolis/SC														
420800	Itá/SC		Executa												
411090	Itaguajé/PR	Não executa	Não executa	Não executa		Não executa	Não executa	Não executa	Não executa	Não executa	Não executa	Não executa	Não executa	Não executa	
420810	Itaíópolis/SC		Não executa												
420820	Itajai/SC	Não executa	Não executa	Executa	Executa	Não executa	Executa	Não executa	Executa		Não executa	Não executa	Não executa		
411110	Itambé/PR	Não executa	Executa	Não executa	Não executa										
420830	Itapema/SC				Executa	Não executa	Não executa	Não executa	Não executa		Não executa	Não executa	Não executa		
420840	Itapiranga/SC				Não executa										
431060	Itaqui/RS		Executa				Não executa			Não executa	Não executa	Não executa	Não executa	Não executa	
431065	Itati/RS	Não executa	Não executa	Não executa	Não executa	Não executa	Não executa	Não executa	Não executa	Não executa	Não executa	Não executa	Não executa	Não executa	Não executa
420850	Ituporanga/SC	Não executa	Não executa	Não executa											
411160	Ivatuba/PR	Não executa	Não executa			Não executa	Não executa		Não executa		Não executa				
431080	Ivoti/RS		Não executa	Não executa	Não executa	Não executa	Não executa	Não executa	Não executa	Não executa	Não executa	Não executa	Não executa	Não executa	
420860	Jaborá/SC	Não executa	Não executa				Não executa		Não executa	Não executa	Não executa		Não executa	Não executa	
431085	Jaboticaba/RS	Não executa	Não executa	Não executa	Não executa	Não executa	Não executa	Não executa	Não executa		Não executa	Não executa	Não executa	Não executa	
411180	Jacarezinho/PR	Não executa	Não executa	Não executa											
420870	Jacinto Machado/SC		Não executa			Não executa	Não executa		Não executa	Não executa					
431110	Jaguari/RS	Não executa	Não executa	Não executa	Não executa										
411210	Jandaia do Sul/PR		Não executa			Não executa	Não executa	Não executa	Não executa						
411230	Japira/PR	Não executa	Não executa	Não executa		Não executa	Executa		Não executa	Não executa		Executa			
411240	Japurá/PR	Não executa	Não executa	Não executa	Não executa	Não executa	Não executa	Não executa	Não executa	Não executa	Não executa	Não executa	Não executa	Não executa	
420890	Jaraguá do Sul/SC	Não executa	Executa	Não executa	Não executa										
411260	Jardim Olinda/PR	Não executa	Não executa	Não executa	Não executa	Não executa	Não executa	Não executa	Não executa	Não executa	Não executa	Não executa	Não executa	Não executa	Não executa
420895	Jardinópolis/SC														

TABELA Os01b - INFORMAÇÕES SOBRE OUTROS SERVIÇOS, EXECUTADOS POR EMPRESAS CONTRATADAS

ANO DE
REFERÊNCIA
2009

Município	Outros serviços executados por empresas contratadas														
	Lavação de vias e praças	Poda de árvores	Limpeza de feiras e mercados	Limpeza de praias	Limpeza de bocas-de-lobo	Pintura de meio fio	Limpeza de lotes vagos	Remoção de animais mortos	Coleta de pneus velhos	Coleta de pilhas e baterias	Coleta de resíduos volumosos	Coleta de lâmpadas fluorescentes	Coleta de resíduos eletrônicos	Outros serviços	
Código Nome/UF															
Região Sul	Os012	Os041	Os014	Os015	Os016	Os017	Os018	Os019	Os020	Os021	Os022	Os048	Os051	Os044	
420900 Joaçaba/SC	Não executa	Executa	Não executa	Não executa	Não executa	Não executa	Não executa	Não executa	Não executa	Não executa	Não executa	Não executa	Não executa		
411295 Juranda/PR		Não executa			Não executa	Não executa				Não executa					
411300 Jussara/PR	Não executa	Não executa	Não executa	Não executa											
420920 Lacerdópolis/SC															
420930 Lages/SC	Executa	Executa	Executa	Não executa											
431127 Lagoa dos Três Cantos/RS															
431130 Lagoa Vermelha/RS	Não executa	Executa	Não executa	Não executa											
431125 Lagoão/RS	Não executa	Não executa	Não executa	Não executa	Não executa	Não executa	Não executa	Não executa	Não executa	Não executa	Não executa	Não executa	Não executa	Não executa	
420940 Laguna/SC		Não executa	Não executa	Não executa	Não executa	Não executa	Não executa	Não executa			Não executa				
411320 Lapa/PR	Não executa	Executa	Não executa												
411330 Laranjeiras do Sul/PR															
420950 Laurentino/SC	Não executa	Não executa													
420960 Lauro Muller/SC	Não executa	Não executa	Não executa	Não executa											
431150 Lavras do Sul/RS	Não executa	Não executa	Não executa	Não executa	Não executa	Não executa	Não executa	Não executa	Não executa	Não executa		Não executa	Não executa	Não executa	
411340 Leopólis/PR	Não executa	Não executa			Não executa	Não executa	Não executa	Não executa				Não executa			
420985 Lindóia do Sul/SC		Não executa			Não executa	Não executa									
431162 Lindolfo Collor/RS	Não executa	Não executa	Não executa	Não executa											
431164 Linha Nova/RS		Não executa			Não executa	Não executa		Não executa							
411350 Loanda/PR	Não executa	Executa	Não executa		Não executa	Não executa	Não executa	Não executa			Não executa				
411360 Lobato/PR	Não executa	Não executa	Não executa	Não executa											
411373 Luiziana/PR		Não executa													
411375 Lunardelli/PR	Não executa	Executa	Não executa												
411380 Lupionópolis/PR	Não executa	Não executa			Não executa	Não executa	Não executa	Não executa							
421003 Luzerna/SC	Não executa	Não executa			Não executa	Não executa		Não executa							
431171 Maçambará/RS	Não executa	Não executa	Não executa		Não executa	Não executa	Não executa	Não executa	Não executa		Não executa				
431170 Machadinho/RS		Não executa			Não executa	Não executa									
421010 Mafra/SC		Não executa			Não executa	Não executa	Não executa	Não executa	Não executa	Não executa	Não executa	Não executa	Não executa		
411390 Mallet/PR		Não executa													
411410 Mandaguaçu/PR	Não executa	Não executa	Não executa		Não executa	Não executa	Não executa	Não executa	Não executa	Não executa		Não executa	Não executa		
411435 Manfrinópolis/PR															
411440 Mangueirinha/PR	Não executa	Não executa	Não executa		Não executa	Não executa	Não executa	Não executa	Não executa		Não executa				
431175 Manoel Viana/RS		Não executa		Não executa											
431177 Maquiné/RS	Não executa	Não executa	Não executa	Não executa	Não executa	Não executa	Não executa	Não executa	Não executa	Não executa	Não executa	Não executa	Não executa	Não executa	
421040 Maracajá/SC	Não executa	Executa	Não executa	Não executa	Não executa	Executa	Não executa	Não executa	Não executa	Não executa	Não executa	Não executa	Não executa	Não executa	
431180 Marau/RS	Não executa	Executa													
421055 Marema/SC		Não executa			Não executa	Não executa	Não executa	Não executa	Não executa	Não executa	Não executa	Não executa	Não executa		
411470 Maria Helena/PR	Não executa	Não executa	Não executa	Não executa											
411490 Marilândia do Sul/PR	Não executa	Não executa	Não executa	Não executa										Não executa	
411520 Maringá/PR	Não executa	Não executa	Não executa	Não executa	Não executa	Não executa	Não executa	Não executa	Não executa	Não executa	Não executa	Não executa	Não executa		

TABELA Os01b - INFORMAÇÕES SOBRE OUTROS SERVIÇOS, EXECUTADOS POR EMPRESAS CONTRATADAS

ANO DE REFERÊNCIA
2009

Município	Outros serviços executados por empresas contratadas														
	Lavação de vias e praças	Poda de árvores	Limpeza de feiras e mercados	Limpeza de praias	Limpeza de bocas-de-lobo	Pintura de meio fio	Limpeza de lotes vagos	Remoção de animais mortos	Coleta de pneus velhos	Coleta de pilhas e baterias	Coleta de resíduos volumosos	Coleta de lâmpadas fluorescentes	Coleta de resíduos eletrônicos	Outros serviços	
Código	Nome/UF														
Região Sul		Os012	Os041	Os014	Os015	Os016	Os017	Os018	Os019	Os020	Os021	Os022	Os048	Os051	Os044
411530	Mariópolis/PR	Não executa	Não executa			Não executa	Executa		Não executa		Executa		Executa	Executa	
411535	Maripá/PR		Executa			Não executa	Executa				Não executa	Executa		Não executa	
411545	Marquinho/PR	Não executa	Não executa	Não executa	Não executa	Não executa	Não executa	Não executa	Não executa	Não executa	Não executa	Não executa	Não executa	Não executa	Não executa
421060	Massaranduba/SC														
411560	Matelândia/PR		Não executa												
431217	Mato Queimado/RS	Não executa	Não executa	Não executa	Não executa	Não executa	Não executa	Não executa	Não executa	Não executa	Não executa	Não executa	Não executa	Não executa	Não executa
421070	Matos Costa/SC	Não executa	Não executa	Não executa		Não executa	Não executa	Não executa			Não executa				
411575	Mauá da Serra/PR		Não executa			Não executa	Não executa		Não executa						
431220	Maximiliano de Almeida/RS		Não executa												
411580	Medianeira/PR	Não executa	Não executa	Não executa	Não executa	Não executa	Não executa	Não executa	Não executa	Não executa	Não executa	Não executa	Não executa	Não executa	Não executa
411585	Mercedes/PR	Não executa	Não executa	Não executa	Não executa	Não executa	Não executa	Não executa	Não executa	Não executa	Não executa	Não executa	Não executa	Não executa	
411590	Mirador/PR	Não executa	Não executa	Não executa	Não executa	Não executa	Não executa	Não executa	Não executa	Não executa	Não executa	Não executa	Não executa	Não executa	
421085	Mirim Doce/SC	Não executa	Não executa	Não executa	Não executa	Não executa	Não executa	Não executa	Não executa	Não executa	Não executa	Não executa	Não executa		
431235	Montauri/RS	Não executa	Não executa	Não executa	Não executa	Não executa	Não executa	Não executa	Não executa	Não executa	Não executa	Não executa	Não executa		
431238	Monte Belo do Sul/RS	Não executa	Não executa	Não executa		Não executa	Não executa		Não executa						
421110	Monte Castelo/SC		Não executa			Não executa	Não executa		Não executa						
431240	Montenegro/RS	Não executa													
411620	Morretes/PR	Não executa	Executa	Executa	Não executa										
431244	Morrinhos do Sul/RS														
431245	Morro Redondo/RS	Não executa	Não executa	Não executa	Não executa										
431250	Mostardas/RS				Não executa										
431260	Muçum/RS	Não executa	Não executa	Não executa	Não executa	Não executa	Não executa	Não executa	Não executa	Não executa	Não executa	Não executa	Não executa	Não executa	
431265	Não-Me-Toque/RS	Não executa	Não executa	Não executa	Não executa	Não executa	Não executa	Não executa	Não executa	Não executa	Não executa	Não executa	Não executa	Não executa	
431267	Nicolau Vergueiro/RS														
431275	Nova Alvorada/RS	Não executa	Não executa	Não executa	Não executa		Não executa	Não executa	Não executa	Não executa	Não executa	Não executa	Não executa	Não executa	
411660	Nova América da Colina/PR				Não executa										
431290	Nova Bassano/RS														
431300	Nova Brésia/RS		Não executa												
431301	Nova Candelária/RS					Não executa	Não executa		Não executa	Não executa					
411695	Nova Esperança do Sudoeste/PR		Não executa			Não executa	Executa		Não executa	Não executa		Não executa			
431303	Nova Esperança do Sul/RS		Não executa	Não executa	Não executa	Não executa	Não executa	Não executa	Não executa	Não executa	Não executa		Não executa	Não executa	
411690	Nova Esperança/PR	Não executa	Não executa	Não executa		Não executa	Não executa	Não executa	Não executa	Não executa	Não executa	Não executa	Não executa	Não executa	Não executa
411700	Nova Fátima/PR	Não executa	Não executa			Não executa	Não executa		Não executa						
431306	Nova Hartz/RS		Não executa			Não executa	Não executa		Não executa	Executa	Não executa		Não executa	Não executa	
421145	Nova Itaberaba/SC														
411705	Nova Laranjeiras/PR	Não executa	Executa	Executa		Executa	Executa		Não executa	Não executa	Não executa	Não executa	Não executa	Não executa	
411710	Nova Londrina/PR	Não executa	Não executa	Não executa		Não executa		Não executa	Não executa	Não executa	Não executa	Não executa	Não executa	Não executa	
411720	Nova Olímpia/PR	Não executa	Não executa	Não executa		Não executa	Não executa					Não executa		Não executa	
431308	Nova Pádua/RS	Não executa	Não executa	Não executa	Não executa	Não executa	Não executa	Não executa	Não executa	Não executa	Não executa	Não executa	Não executa	Não executa	

TABELA Os01b - INFORMAÇÕES SOBRE OUTROS SERVIÇOS, EXECUTADOS POR EMPRESAS CONTRATADAS

ANO DE
REFERÊNCIA
2009

Município	Outros serviços executados por empresas contratadas														
	Lavação de vias e praças	Poda de árvores	Limpeza de feiras e mercados	Limpeza de praias	Limpeza de bocas-de-lobo	Pintura de meio fio	Limpeza de lotes vagos	Remoção de animais mortos	Coleta de pneus velhos	Coleta de pilhas e baterias	Coleta de resíduos volumosos	Coleta de lâmpadas fluorescentes	Coleta de resíduos eletrônicos	Outros serviços	
Código Nome/UF															
Região Sul	Os012	Os041	Os014	Os015	Os016	Os017	Os018	Os019	Os020	Os021	Os022	Os048	Os051	Os044	
431310 Nova Palma/RS	Não executa	Não executa	Não executa	Executa	Não executa	Executa	Não executa	Não executa	Não executa	Não executa	Não executa	Não executa	Não executa	Não executa	
431320 Nova Petrópolis/RS		Não executa													
411725 Nova Prata do Iguçu/PR		Não executa			Não executa	Não executa		Não executa							
431335 Nova Roma do Sul/RS	Não executa	Não executa	Não executa	Não executa	Não executa	Não executa	Não executa	Não executa	Não executa	Não executa	Não executa	Não executa	Não executa		
411721 Nova Santa Bárbara/PR		Não executa			Não executa	Não executa		Não executa							
431337 Nova Santa Rita/RS	Não executa	Executa	Não executa	Não executa	Não executa	Não executa	Não executa	Não executa	Executa	Não executa	Não executa	Não executa	Não executa		
421150 Nova Trento/SC															
431340 Novo Hamburgo/RS															
421165 Novo Horizonte/SC		Não executa													
411729 Novo Itacolomi/PR	Não executa	Não executa			Não executa	Não executa									
431344 Novo Tiradentes/RS		Não executa	Não executa			Não executa									
421170 Orleans/SC	Não executa	Não executa	Não executa	Não executa	Não executa	Não executa	Não executa	Não executa	Não executa	Não executa	Não executa	Não executa	Não executa		
431350 Osório/RS	Não executa	Não executa	Não executa	Não executa	Não executa	Não executa	Não executa	Não executa	Não executa	Não executa	Não executa	Não executa	Não executa		
411740 Ourizona/PR		Executa	Não executa		Executa		Não executa		Não executa						
431360 Paim Filho/RS		Não executa	Não executa												
421200 Palma Sola/SC	Não executa	Não executa	Não executa	Não executa	Não executa	Não executa	Não executa	Não executa	Não executa	Não executa	Não executa	Não executa	Não executa	Não executa	
431370 Palmeira das Missões/RS		Não executa				Não executa		Não executa							
411790 Palotina/PR															
431395 Pantano Grande/RS	Não executa	Não executa	Não executa	Não executa	Não executa	Não executa	Não executa	Não executa	Não executa	Não executa	Não executa	Não executa	Não executa		
421220 Papanduva/SC					Não executa	Não executa	Não executa	Não executa							
411820 Paranaguá/PR	Não executa	Não executa	Não executa	Não executa	Não executa	Não executa	Não executa	Não executa	Não executa	Não executa	Não executa	Não executa	Não executa	Não executa	
411840 Paranavai/PR	Não executa	Executa	Executa		Não executa	Executa	Não executa	Não executa	Não executa	Não executa	Não executa	Não executa	Não executa		
431403 Pareci Novo/RS	Não executa	Não executa													
431405 Parobé/RS	Executa	Executa													
431406 Passa Sete/RS		Não executa			Não executa	Não executa					Não executa				
431410 Passo Fundo/RS	Não executa	Não executa	Não executa	Não executa	Não executa	Executa	Não executa	Executa	Não executa	Não executa	Não executa	Não executa	Não executa		
411860 Paula Freitas/PR		Não executa			Não executa	Não executa									
431415 Paverama/RS	Não executa	Não executa	Não executa	Não executa	Não executa	Não executa	Não executa	Não executa	Não executa	Não executa	Não executa	Não executa	Não executa		
431417 Pedras Altas/RS		Não executa			Não executa	Não executa		Não executa			Não executa				
431420 Pedro Osório/RS															
431430 Pejuçara/RS		Não executa													
431440 Pelotas/RS	Executa	Não executa	Executa	Executa	Executa	Executa	Não executa	Executa	Não executa	Não executa	Não executa				
421250 Penha/SC		Não executa		Executa				Executa							
421260 Peritiba/SC	Não executa	Não executa	Não executa	Não executa	Não executa	Não executa	Não executa	Não executa	Não executa						
411885 Perobal/PR	Não executa	Não executa	Não executa												
411890 Pérola/PR	Não executa	Não executa	Não executa		Não executa	Não executa	Não executa	Não executa	Não executa	Não executa	Não executa	Não executa	Não executa		
421270 Petrolândia/SC		Não executa													
421280 Piçarras/SC	Não executa	Não executa	Não executa	Não executa	Não executa	Não executa	Não executa		Não executa	Não executa	Não executa	Não executa	Não executa		
411910 Piên/PR	Não executa					Não executa									

TABELA Os01b - INFORMAÇÕES SOBRE OUTROS SERVIÇOS, EXECUTADOS POR EMPRESAS CONTRATADAS

ANO DE REFERÊNCIA
2009

Município	Outros serviços executados por empresas contratadas														
	Lavação de vias e praças	Poda de árvores	Limpeza de feiras e mercados	Limpeza de praias	Limpeza de bocas-de-lobo	Pintura de meio fio	Limpeza de lotes vagos	Remoção de animais mortos	Coleta de pneus velhos	Coleta de pilhas e baterias	Coleta de resíduos volumosos	Coleta de lâmpadas fluorescentes	Coleta de resíduos eletrônicos	Outros serviços	
Código	Nome/UF														
Região Sul		Os012	Os041	Os014	Os015	Os016	Os017	Os018	Os019	Os020	Os021	Os022	Os048	Os051	Os044
411915	Pinhais/PR	Não executa	Executa	Não executa	Não executa	Executa	Não executa	Executa	Executa	Não executa	Não executa	Não executa	Não executa		
431446	Pinhal da Serra/RS		Não executa			Não executa			Não executa						
431447	Pinhal Grande/RS	Não executa	Não executa	Não executa	Não executa	Não executa	Não executa	Não executa	Não executa	Não executa	Não executa	Não executa	Não executa	Não executa	
431445	Pinhal/RS	Não executa	Não executa			Não executa	Executa			Não executa	Executa	Executa	Executa	Executa	
411920	Pinhalão/PR		Não executa			Não executa	Não executa	Não executa	Não executa			Não executa			
411930	Pinhão/PR	Não executa	Não executa			Não executa	Executa	Executa	Não executa	Não executa	Não executa	Não executa	Não executa	Não executa	
431449	Pinheirinho do Vale/RS		Não executa			Não executa	Não executa		Não executa	Não executa	Não executa				
421300	Pinheiro Preto/SC		Não executa				Não executa		Não executa						
411940	Pirai do Sul/PR		Não executa												
431455	Pirapó/RS		Não executa												
421310	Piratuba/SC	Não executa	Executa	Não executa	Não executa	Executa	Executa	Não executa	Não executa	Executa	Não executa	Não executa	Não executa	Não executa	
411960	Pitanga/PR	Não executa	Não executa	Não executa	Não executa	Não executa	Não executa	Não executa	Não executa	Não executa	Não executa	Não executa	Não executa	Não executa	
421315	Planalto Alegre/SC		Não executa			Não executa	Não executa		Não executa		Não executa				
431475	Poço das Antas/RS	Não executa	Não executa	Não executa	Não executa	Não executa	Não executa	Não executa	Não executa	Não executa	Não executa	Não executa	Não executa	Não executa	
411990	Ponta Grossa/PR	Executa	Não executa	Executa		Não executa		Não executa	Executa	Não executa	Não executa	Não executa	Não executa	Não executa	
411995	Pontal do Paraná/PR		Não executa		Não executa	Não executa	Não executa		Não executa	Não executa			Não executa	Não executa	Não executa
421330	Ponte Alta/SC		Não executa												
431478	Ponte Preta/RS					Não executa			Não executa			Não executa			
421340	Ponte Serrada/SC														
412000	Porecatu/PR	Não executa	Não executa	Não executa		Não executa	Não executa	Não executa	Não executa	Não executa	Não executa	Não executa	Não executa	Não executa	Não executa
431490	Porto Alegre/RS	Executa	Executa	Executa	Executa	Executa	Executa	Executa	Executa	Executa	Não executa	Executa	Não executa	Não executa	
421350	Porto Belo/SC	Não executa	Não executa	Não executa	Não executa	Não executa	Executa	Não executa	Não executa	Não executa	Não executa	Não executa	Não executa	Não executa	
431500	Porto Lucena/RS	Não executa	Não executa	Não executa	Não executa	Não executa	Não executa	Não executa	Não executa	Não executa	Não executa	Não executa		Não executa	Não executa
431505	Porto Mauá/RS	Não executa	Não executa	Não executa	Não executa	Não executa	Não executa	Não executa	Não executa	Não executa	Não executa	Não executa	Não executa	Não executa	
412030	Porto Vitória/PR		Não executa												
431510	Porto Xavier/RS		Não executa				Não executa		Não executa						
431513	Pouso Novo/RS		Não executa			Não executa	Não executa		Não executa						
421370	Pouso Redondo/SC		Não executa			Não executa	Não executa	Não executa	Não executa	Executa		Executa	Executa	Executa	
421380	Praia Grande/SC		Não executa			Não executa	Não executa								
412035	Pranchita/PR	Não executa	Não executa	Não executa		Não executa	Não executa		Não executa	Não executa			Não executa		
421390	Presidente Castello Branco/SC	Não executa	Não executa	Não executa	Não executa	Não executa	Não executa	Não executa		Não executa	Não executa	Não executa	Não executa	Não executa	
421400	Presidente Getúlio/SC														
431514	Presidente Lucena/RS	Não executa	Não executa	Não executa	Não executa	Não executa	Não executa	Não executa	Não executa	Não executa	Executa	Não executa	Executa	Não executa	
412050	Primeiro de Maio/PR	Não executa	Não executa	Não executa		Não executa	Não executa	Não executa				Não executa			
421415	Princesa/SC														
431530	Quaraí/RS														
412065	Quarto Centenário/PR														
412070	Quatiguá/PR		Não executa	Não executa											
412080	Quatro Barras/PR		Não executa			Não executa	Não executa	Não executa	Não executa	Não executa	Não executa	Não executa	Não executa	Não executa	Não executa

TABELA Os01b - INFORMAÇÕES SOBRE OUTROS SERVIÇOS, EXECUTADOS POR EMPRESAS CONTRATADAS

ANO DE
REFERÊNCIA
2009

Município	Outros serviços executados por empresas contratadas														
	Lavação de vias e praças	Poda de árvores	Limpeza de feiras e mercados	Limpeza de praias	Limpeza de bocas-de-lobo	Pintura de meio fio	Limpeza de lotes vagos	Remoção de animais mortos	Coleta de pneus velhos	Coleta de pilhas e baterias	Coleta de resíduos volumosos	Coleta de lâmpadas fluorescentes	Coleta de resíduos eletrônicos	Outros serviços	
Código Nome/UF															
Região Sul	Os012	Os041	Os014	Os015	Os016	Os017	Os018	Os019	Os020	Os021	Os022	Os048	Os051	Os044	
412085 Quatro Pontes/PR	Não executa	Executa	Não executa	Não executa	Não executa	Não executa	Não executa	Não executa	Não executa	Não executa	Não executa	Não executa	Não executa		
412090 Quedas do Iguaçu/PR	Não executa				Não executa	Executa		Não executa	Não executa						
431532 Quevedos/RS		Não executa			Não executa	Não executa		Não executa							
412120 Quitandinha/PR															
412140 Realeza/PR		Executa			Não executa	Não executa		Não executa	Não executa		Não executa	Não executa	Não executa	Não executa	
412150 Rebouças/PR		Não executa													
431545 Relvado/RS	Não executa	Não executa	Não executa	Não executa											
412175 Reserva do Iguaçu/PR		Não executa			Não executa	Não executa	Não executa	Não executa		Não executa	Não executa	Não executa			
412170 Reserva/PR		Não executa			Não executa	Não executa		Não executa							
412180 Ribeirão Claro/PR	Não executa	Não executa				Não executa									
412210 Rio Bom/PR														Não executa	
421460 Rio do Oeste/SC	Não executa				Não executa	Não executa					Não executa				
421480 Rio do Sul/SC	Não executa	Não executa	Não executa	Não executa		Não executa	Não executa	Não executa	Não executa	Não executa	Não executa	Não executa	Não executa		
421470 Rio dos Cedros/SC	Não executa	Não executa	Não executa		Não executa	Não executa	Não executa	Não executa	Não executa	Não executa	Não executa	Não executa	Não executa		
421490 Rio Fortuna/SC	Não executa	Não executa													
431560 Rio Grande/RS	Não executa	Executa	Executa	Executa	Não executa	Não executa	Não executa	Não executa	Não executa	Não executa	Não executa	Não executa	Não executa	Não executa	
412230 Rio Negro/PR															
431570 Rio Pardo/RS	Não executa	Não executa	Não executa	Não executa	Não executa	Não executa	Não executa	Não executa	Não executa	Não executa	Não executa	Não executa	Não executa		
421505 Rio Rufino/SC															
431600 Rolante/RS	Não executa	Não executa	Não executa	Não executa	Não executa	Não executa	Executa	Não executa	Não executa	Não executa	Não executa	Não executa	Não executa		
421520 Romelândia/SC		Não executa			Não executa	Não executa		Não executa							
412250 Roncador/PR	Não executa	Não executa	Não executa	Não executa	Não executa	Não executa	Não executa	Não executa	Não executa	Não executa	Não executa	Não executa	Não executa	Não executa	
431620 Rondinha/RS	Não executa	Não executa	Não executa	Não executa	Não executa	Executa	Não executa	Não executa	Não executa	Não executa	Não executa	Não executa	Não executa		
412260 Rondon/PR	Não executa	Não executa	Não executa	Não executa	Não executa	Não executa	Não executa	Não executa		Executa	Não executa	Não executa	Não executa		
412270 Sabáudia/PR	Não executa	Não executa	Não executa	Não executa											
431643 Saldanha Marinho/RS	Não executa	Não executa	Não executa	Não executa	Não executa	Não executa	Não executa	Não executa	Não executa	Não executa	Não executa	Não executa	Não executa	Não executa	
412290 Salto do Itararé/PR		Não executa				Não executa		Não executa							
431645 Salto do Jacuí/RS															
412300 Salto do Lontra/PR	Não executa	Não executa	Não executa	Não executa	Não executa	Não executa	Não executa	Não executa	Não executa	Não executa	Não executa	Não executa	Não executa		
421540 Salto Veloso/SC	Não executa	Não executa	Não executa	Não executa											
431650 Salvador do Sul/RS	Não executa	Não executa	Não executa	Não executa	Não executa	Não executa	Não executa	Não executa		Não executa					
421545 Sangão/SC															
431670 Santa Bárbara do Sul/RS	Executa	Não executa	Não executa	Não executa	Executa	Executa	Executa	Executa	Executa	Executa	Executa	Executa	Executa	Executa	
412320 Santa Cecília do Pavão/PR	Não executa	Não executa	Não executa	Não executa											
412330 Santa Cruz de Monte Castelo/PR	Não executa	Não executa	Não executa	Não executa	Não executa	Não executa	Não executa	Não executa	Não executa	Não executa	Não executa	Não executa	Não executa	Não executa	
431680 Santa Cruz do Sul/RS	Executa	Não executa	Não executa	Não executa	Não executa	Executa	Não executa	Não executa	Não executa	Não executa	Não executa	Não executa	Não executa		
412340 Santa Fé/PR															
412350 Santa Helena/PR	Executa	Não executa		Executa											
421555 Santa Helena/SC	Não executa	Não executa	Não executa	Não executa											

TABELA Os01b - INFORMAÇÕES SOBRE OUTROS SERVIÇOS, EXECUTADOS POR EMPRESAS CONTRATADAS

ANO DE
REFERÊNCIA
2009

Município	Outros serviços executados por empresas contratadas														
	Lavação de vias e praças	Poda de árvores	Limpeza de feiras e mercados	Limpeza de praias	Limpeza de bocas-de-lobo	Pintura de meio fio	Limpeza de lotes vagos	Remoção de animais mortos	Coleta de pneus velhos	Coleta de pilhas e baterias	Coleta de resíduos volumosos	Coleta de lâmpadas fluorescentes	Coleta de resíduos eletrônicos	Outros serviços	
Código	Nome/UF														
Região Sul		Os012	Os041	Os014	Os015	Os016	Os017	Os018	Os019	Os020	Os021	Os022	Os048	Os051	Os044
412370	Santa Isabel do Ivaí/PR	Não executa	Não executa	Não executa	Não executa	Não executa	Não executa	Não executa	Não executa	Não executa	Não executa	Não executa	Não executa	Não executa	
412382	Santa Lúcia/PR		Não executa			Não executa	Não executa		Não executa	Não executa					
431690	Santa Maria/RS	Não executa	Não executa			Executa		Não executa		Executa		Executa	Executa	Não executa	
412395	Santa Mônica/PR		Não executa			Não executa	Não executa	Não executa				Não executa			
421560	Santa Rosa de Lima/SC														
421565	Santa Rosa do Sul/SC	Não executa	Não executa	Não executa	Não executa										
431720	Santa Rosa/RS	Não executa	Não executa			Não executa	Executa		Executa		Não executa				
431725	Santa Tereza/RS														
412405	Santa Terezinha de Itaipu/PR		Não executa												
421567	Santa Terezinha/SC	Não executa				Não executa	Não executa	Não executa	Não executa						
431700	Santana da Boa Vista/RS	Não executa	Não executa	Não executa											
431710	Santana do Livramento/RS	Não executa	Não executa	Não executa	Não executa										
421569	Santiago do Sul/SC														
431750	Santo Ângelo/RS		Não executa												
431760	Santo Antônio da Patrulha/RS		Não executa												
412410	Santo Antônio da Platina/PR	Não executa	Não executa	Não executa		Não executa	Não executa	Executa	Não executa	Não executa	Não executa	Não executa		Não executa	
431770	Santo Antônio das Missões/RS	Não executa	Não executa	Não executa	Não executa										
431755	Santo Antônio do Palma/RS		Não executa			Não executa	Não executa					Não executa			
412430	Santo Antônio do Paraíso/PR	Não executa	Não executa												
431775	Santo Antônio do Planalto/RS		Não executa				Não executa								
431780	Santo Augusto/RS														
431795	Santo Expedito do Sul/RS		Não executa			Não executa	Não executa		Não executa						
412450	Santo Inácio/PR	Não executa	Não executa			Não executa	Não executa	Não executa	Não executa	Não executa		Não executa			
421580	São Bento do Sul/SC	Não executa	Não executa			Não executa	Executa		Não executa	Não executa	Não executa	Não executa	Não executa	Não executa	
421575	São Bernardino/SC														
421590	São Bonifácio/SC	Não executa	Não executa			Não executa	Não executa		Não executa	Não executa					
431800	São Borja/RS														
421600	São Carlos/SC	Não executa	Não executa			Não executa	Não executa		Não executa		Não executa	Não executa			
431810	São Francisco de Assis/RS	Não executa	Não executa	Não executa	Não executa	Não executa	Não executa	Não executa	Não executa	Não executa	Não executa	Não executa	Não executa	Não executa	Não executa
421620	São Francisco do Sul/SC	Não executa	Não executa	Executa	Executa	Executa	Executa	Não executa	Executa	Não executa	Não executa	Executa	Não executa	Executa	
431830	São Gabriel/RS	Não executa	Não executa	Não executa	Não executa	Não executa	Não executa	Não executa	Não executa	Não executa	Não executa	Não executa	Não executa	Não executa	
421630	São João Batista/SC	Não executa	Não executa	Não executa	Não executa	Executa	Não executa		Não executa	Não executa		Não executa	Não executa	Não executa	
421635	São João do Itaperiú/SC		Não executa			Não executa	Não executa		Não executa						
421625	São João do Oeste/SC	Não executa	Não executa	Não executa	Não executa										
421640	São João do Sul/SC		Não executa			Não executa	Não executa	Não executa	Não executa						
412510	São João do Triunfo/PR		Não executa												
412535	São Jorge do Patrocínio/PR	Não executa	Não executa	Não executa	Não executa	Não executa	Não executa	Não executa	Não executa	Não executa	Não executa	Não executa	Não executa		
412520	São Jorge d'Oeste/PR		Executa			Não executa	Não executa	Não executa	Não executa	Não executa			Não executa		
412545	São José das Palmeiras/PR														

TABELA Os01b - INFORMAÇÕES SOBRE OUTROS SERVIÇOS, EXECUTADOS POR EMPRESAS CONTRATADAS

ANO DE REFERÊNCIA
2009

Município	Outros serviços executados por empresas contratadas														
	Lavação de vias e praças	Poda de árvores	Limpeza de feiras e mercados	Limpeza de praias	Limpeza de bocas-de-lobo	Pintura de meio fio	Limpeza de lotes vagos	Remoção de animais mortos	Coleta de pneus velhos	Coleta de pilhas e baterias	Coleta de resíduos volumosos	Coleta de lâmpadas fluorescentes	Coleta de resíduos eletrônicos	Outros serviços	
Código	Nome/UF														
Região Sul		Os012	Os041	Os014	Os015	Os016	Os017	Os018	Os019	Os020	Os021	Os022	Os048	Os051	Os044
421670	São José do Cedro/SC	Não executa	Não executa	Não executa	Não executa	Não executa	Não executa	Não executa	Não executa	Não executa	Não executa	Não executa	Não executa	Não executa	
431846	São José do Herval/RS	Não executa	Não executa	Não executa	Não executa	Não executa	Não executa	Não executa	Não executa	Não executa	Não executa	Não executa	Não executa	Não executa	
431848	São José do Hortêncio/RS														
431849	São José do Inhacorá/RS	Não executa	Não executa	Não executa	Não executa										
431850	São José do Norte/RS														
431860	São José do Ouro/RS	Não executa	Não executa	Não executa	Não executa	Não executa		Não executa	Não executa	Não executa	Não executa	Não executa	Não executa	Não executa	
431861	São José do Sul/RS	Não executa	Não executa	Não executa	Não executa	Não executa	Não executa	Não executa	Não executa	Não executa	Não executa	Não executa	Não executa	Não executa	
431862	São José dos Ausentes/RS	Não executa	Não executa			Não executa	Não executa		Não executa						
412550	São José dos Pinhais/PR	Executa	Executa			Executa		Executa	Executa	Executa					
421660	São José/SC	Não executa	Não executa	Executa	Executa										
431870	São Leopoldo/RS		Não executa	Executa			Executa	Executa	Executa		Não executa		Não executa		
431880	São Lourenço do Sul/RS	Não executa	Não executa	Não executa	Não executa	Não executa	Executa	Não executa	Não executa	Não executa	Não executa	Não executa	Não executa	Não executa	
412555	São Manoel do Paraná/PR	Não executa	Não executa			Não executa	Não executa	Não executa	Não executa	Não executa					
431900	São Marcos/RS		Não executa			Não executa		Não executa	Não executa	Não executa				Não executa	
421710	São Martinho/SC	Não executa	Não executa	Não executa	Não executa	Executa	Não executa	Não executa	Não executa	Não executa	Não executa	Não executa	Não executa	Não executa	
412560	São Mateus do Sul/PR	Não executa	Não executa	Não executa		Executa		Não executa	Não executa	Não executa	Não executa	Executa	Não executa	Não executa	
431915	São Miguel das Missões/RS	Executa	Não executa	Não executa	Não executa										
412570	São Miguel do Iguaçu/PR		Executa		Não executa	Não executa	Executa	Executa	Não executa	Não executa	Não executa	Executa	Não executa	Não executa	
421720	São Miguel do Oeste/SC	Executa	Executa			Executa	Executa		Executa	Não executa					
431920	São Nicolau/RS		Não executa			Não executa	Não executa		Não executa						
431930	São Paulo das Missões/RS					Não executa									
421725	São Pedro de Alcântara/SC														
431940	São Pedro do Sul/RS	Não executa	Não executa	Não executa		Não executa	Executa	Não executa	Não executa						
431950	São Sebastião do Cai/RS		Não executa			Não executa	Executa	Não executa	Executa	Executa	Não executa				
431960	São Sepé/RS	Não executa	Não executa	Não executa	Não executa	Não executa	Não executa	Executa	Não executa	Não executa	Não executa	Não executa	Não executa	Não executa	
412610	São Tomé/PR		Não executa			Não executa	Não executa	Não executa	Não executa	Não executa	Não executa	Não executa	Não executa	Não executa	
431971	São Valentim do Sul/RS					Não executa	Não executa	Não executa	Não executa	Não executa	Não executa	Não executa	Não executa	Não executa	
412620	Sapopema/PR														
412627	Saudade do Iguaçu/PR		Executa												
421740	Schroeder/SC	Não executa	Executa	Não executa	Não executa	Não executa	Não executa	Não executa	Não executa	Não executa	Não executa	Não executa	Não executa	Não executa	
432023	Sede Nova/RS	Não executa	Não executa			Não executa	Não executa		Não executa	Não executa	Não executa	Não executa	Não executa	Não executa	
432026	Segredo/RS	Não executa	Não executa			Não executa	Não executa								
432030	Selbach/RS		Não executa	Não executa		Executa	Executa		Não executa		Executa	Não executa	Não executa		
412630	Sengés/PR	Não executa	Não executa	Não executa	Não executa	Não executa	Não executa	Não executa	Não executa	Não executa	Não executa	Não executa	Não executa	Não executa	
432035	Sentinela do Sul/RS	Não executa	Não executa	Não executa	Não executa	Não executa	Não executa	Não executa	Não executa	Não executa	Não executa	Não executa	Não executa	Não executa	
432040	Serafina Corrêa/RS		Não executa												
421755	Serra Alta/SC		Não executa			Não executa	Não executa		Não executa						
412635	Serranópolis do Iguaçu/PR	Não executa	Não executa	Não executa	Não executa	Não executa	Não executa	Não executa	Não executa	Não executa	Não executa	Não executa	Não executa	Não executa	
432050	Sertão/RS														

TABELA Os01b - INFORMAÇÕES SOBRE OUTROS SERVIÇOS, EXECUTADOS POR EMPRESAS CONTRATADAS

ANO DE REFERÊNCIA
2009

Município	Outros serviços executados por empresas contratadas														
	Lavação de vias e praças	Poda de árvores	Limpeza de feiras e mercados	Limpeza de praias	Limpeza de bocas-de-lobo	Pintura de meio fio	Limpeza de lotes vagos	Remoção de animais mortos	Coleta de pneus velhos	Coleta de pilhas e baterias	Coleta de resíduos volumosos	Coleta de lâmpadas fluorescentes	Coleta de resíduos eletrônicos	Outros serviços	
Código	Nome/UF														
Região Sul		Os012	Os041	Os014	Os015	Os016	Os017	Os018	Os019	Os020	Os021	Os022	Os048	Os051	Os044
432060	Severiano de Almeida/RS		Não executa			Não executa	Não executa		Não executa			Não executa			
421760	Siderópolis/SC	Não executa	Não executa	Não executa		Não executa	Não executa	Não executa	Não executa	Não executa		Não executa			
432065	Silveira Martins/RS	Não executa	Não executa			Não executa			Não executa						
432067	Sinimbu/RS	Não executa	Não executa	Não executa	Não executa	Não executa	Não executa	Não executa	Não executa	Não executa	Não executa	Não executa	Não executa	Não executa	Não executa
412660	Siqueira Campos/PR	Não executa	Não executa	Não executa	Não executa	Não executa	Não executa	Não executa	Não executa	Não executa	Não executa	Não executa	Não executa	Não executa	Não executa
432070	Sobradinho/RS		Executa												
432080	Soledade/RS	Não executa	Não executa	Não executa	Não executa	Não executa	Não executa	Não executa	Não executa	Não executa	Não executa	Não executa	Não executa	Não executa	Não executa
412665	Sulina/PR	Não executa	Não executa			Não executa	Não executa		Não executa						
421780	Taió/SC	Não executa	Não executa	Não executa											
412667	Tamarana/PR	Não executa	Não executa	Não executa	Não executa	Não executa	Não executa	Não executa	Não executa	Não executa	Não executa	Não executa	Não executa	Não executa	
421790	Tangará/SC		Não executa												
412680	Tapejara/PR	Não executa	Não executa	Não executa		Executa	Executa	Não executa	Executa	Não executa	Não executa	Não executa	Não executa	Não executa	
432100	Tapera/RS	Não executa	Executa	Não executa	Não executa	Não executa	Não executa	Não executa	Não executa	Não executa	Não executa	Não executa	Não executa	Não executa	
432110	Tapes/RS		Não executa	Não executa	Não executa	Não executa	Não executa	Não executa	Não executa	Não executa	Não executa	Não executa	Não executa	Não executa	
432132	Taquaruçu do Sul/RS	Não executa	Não executa			Não executa	Não executa	Não executa	Não executa	Não executa	Não executa	Não executa	Não executa	Não executa	
432135	Tavares/RS														
412700	Teixeira Soares/PR	Não executa	Não executa	Não executa	Não executa										
412720	Terra Boa/PR	Não executa	Não executa	Não executa	Não executa										
432143	Terra de Areia/RS														
421810	Timbé do Sul/SC		Não executa	Não executa	Não executa	Não executa	Não executa	Não executa	Não executa	Não executa	Não executa	Não executa	Não executa	Não executa	Não executa
421820	Timbó/SC	Não executa	Não executa	Não executa		Não executa	Não executa		Não executa					Não executa	
432150	Torres/RS	Não executa	Não executa	Não executa	Não executa	Não executa	Não executa	Não executa	Executa	Não executa	Não executa	Não executa	Não executa		
421830	Três Barras/SC		Não executa			Não executa	Não executa		Não executa						
432166	Três Cachoeiras/RS														
432183	Três Forquilhas/RS														
432185	Três Palmeiras/RS														
432190	Três Passos/RS	Não executa	Não executa		Não executa	Não executa	Não executa	Não executa	Não executa	Não executa	Não executa	Não executa	Não executa	Não executa	Não executa
421835	Treviso/SC	Não executa	Não executa			Não executa	Executa		Não executa			Não executa			
421840	Treze de Maio/SC	Não executa				Não executa	Não executa		Não executa						
421850	Treze Tilias/SC														
432195	Trindade do Sul/RS		Não executa			Não executa	Não executa		Não executa						
432200	Triunfo/RS	Não executa	Não executa		Executa	Não executa	Executa		Não executa	Não executa	Não executa	Executa	Executa		
421860	Trombudo Central/SC	Não executa	Não executa												
421870	Tubarão/SC	Executa	Executa	Executa	Não executa	Não executa	Executa	Não executa	Não executa	Não executa	Não executa	Não executa			
432210	Tucunduva/RS	Não executa	Não executa	Não executa	Não executa	Não executa	Não executa	Não executa	Não executa	Não executa	Não executa	Não executa	Não executa	Não executa	Não executa
421875	Tunápolis/SC	Não executa	Não executa	Não executa	Não executa										
432215	Tunas/RS	Não executa	Não executa	Não executa	Não executa	Não executa	Não executa	Não executa	Não executa	Não executa	Não executa	Não executa	Não executa	Não executa	
432220	Tupanciretã/RS														
432225	Tupandi/RS	Não executa													

TABELA Os01b - INFORMAÇÕES SOBRE OUTROS SERVIÇOS, EXECUTADOS POR EMPRESAS CONTRATADAS

ANO DE
REFERÊNCIA
2009

Município	Outros serviços executados por empresas contratadas														
	Lavação de vias e praças	Poda de árvores	Limpeza de feiras e mercados	Limpeza de praias	Limpeza de bocas-de-lobo	Pintura de meio fio	Limpeza de lotes vagos	Remoção de animais mortos	Coleta de pneus velhos	Coleta de pilhas e baterias	Coleta de resíduos volumosos	Coleta de lâmpadas fluorescentes	Coleta de resíduos eletrônicos	Outros serviços	
Código	Nome/UF														
Região Sul		Os012	Os041	Os014	Os015	Os016	Os017	Os018	Os019	Os020	Os021	Os022	Os048	Os051	Os044
432230	Tuparendi/RS	Não executa	Não executa	Não executa	Não executa										
412796	Turvo/PR	Não executa	Não executa	Não executa		Não executa	Não executa	Não executa	Não executa	Não executa	Não executa	Não executa	Não executa	Não executa	
432234	Ubiretama/RS	Não executa	Não executa	Não executa	Não executa	Não executa	Não executa	Não executa	Não executa	Não executa	Não executa	Não executa	Não executa	Não executa	
432235	União da Serra/RS		Não executa												
412820	União da Vitória/PR	Não executa	Não executa	Executa	Não executa	Não executa	Executa	Não executa	Executa	Não executa	Executa	Não executa	Não executa	Executa	
421885	União do Oeste/SC		Não executa												
412830	Uniflor/PR	Não executa	Não executa			Não executa	Não executa				Não executa		Não executa		
432240	Uruguaiana/RS	Não executa	Não executa			Não executa	Executa		Não executa	Não executa					
421895	Urupema/SC	Não executa	Não executa	Não executa	Não executa										
421900	Urussanga/SC		Não executa			Não executa	Não executa								
432250	Vacaria/RS		Não executa	Executa		Não executa	Não executa	Executa	Não executa	Executa	Não executa	Não executa	Não executa	Não executa	
432255	Vanini/RS		Não executa												
421910	Vargeão/SC		Não executa			Não executa									
432260	Venâncio Aires/RS	Não executa	Não executa	Não executa		Não executa	Não executa		Não executa	Não executa		Não executa	Não executa	Não executa	
412853	Ventania/PR														
412855	Vera Cruz do Oeste/PR	Não executa	Não executa			Não executa	Não executa		Não executa						
432285	Vespasiano Correa/RS	Não executa	Não executa	Não executa	Não executa	Não executa	Não executa	Não executa	Não executa	Não executa	Não executa	Não executa	Não executa	Não executa	Não executa
432290	Viadutos/RS	Não executa	Não executa	Não executa		Não executa	Não executa	Não executa	Não executa	Executa	Não executa	Não executa	Não executa	Não executa	Executa
432310	Vicente Dutra/RS					Não executa	Não executa								
421930	Videira/SC	Não executa	Não executa	Executa	Não executa	Não executa	Não executa	Não executa	Não executa	Não executa	Não executa	Não executa	Não executa	Não executa	
432335	Vila Lângaro/RS	Não executa	Não executa	Não executa	Não executa	Não executa	Não executa	Não executa	Não executa	Não executa	Não executa	Não executa	Não executa	Não executa	
412850	Wenceslau Braz/PR	Não executa	Não executa	Não executa	Não executa	Não executa	Não executa	Não executa	Não executa	Não executa	Não executa	Não executa	Não executa	Não executa	

TABELA Os01c
INFORMAÇÕES SOBRE OUTROS SERVIÇOS,
EXECUTADOS POR OUTROS AGENTES

TABELA Os01c - INFORMAÇÕES SOBRE OUTROS SERVIÇOS, EXECUTADOS POR OUTROS AGENTES

ANO DE REFERÊNCIA
2009

Município	Outros serviços executados por outros executores														
	Lavação de vias e praças	Poda de árvores	Limpeza de feiras e mercados	Limpeza de praias	Limpeza de bocas-de-lobo	Pintura de meio fio	Limpeza de lotes vagos	Remoção de animais mortos	Coleta de pneus velhos	Coleta de pilhas e baterias	Coleta de resíduos volumosos	Coleta de lâmpadas fluorescentes	Coleta de resíduos eletrônicos	Outros serviços	
Código	Nome/UF														
Região Sul		Os023	Os042	Os025	Os026	Os027	Os028	Os029	Os030	Os031	Os032	Os033	Os049	Os052	Os045
420010	Abelardo Luz/SC	Não executa	Não executa			Não executa	Não executa	Não executa		Não executa	Não executa				
420020	Agrolândia/SC	Não executa	Não executa												
420030	Agronômica/SC	Não executa	Não executa												
420040	Água Doce/SC	Não executa	Executa			Não executa	Não executa		Não executa						
430005	Água Santa/RS	Não executa	Não executa	Não executa	Não executa	Não executa	Não executa	Não executa	Não executa	Não executa	Não executa	Não executa	Não executa	Não executa	
420050	Águas de Chapecó/SC	Não executa	Não executa	Executa		Não executa	Não executa	Executa	Não executa	Não executa	Não executa	Não executa	Não executa	Não executa	
420055	Águas Frias/SC	Não executa	Não executa	Não executa		Não executa	Não executa	Não executa	Não executa	Não executa	Não executa	Não executa	Não executa	Não executa	
420060	Águas Mornas/SC		Não executa			Não executa									
430010	Agudo/RS	Não executa	Executa												
430020	Ajuricaba/RS		Não executa	Não executa		Não executa	Não executa	Não executa	Não executa	Não executa	Não executa	Não executa	Não executa	Não executa	
430030	Alecrim/RS	Não executa	Não executa	Não executa	Não executa	Não executa	Não executa	Não executa	Não executa	Não executa	Não executa	Não executa	Não executa	Não executa	Não executa
430040	Alegrete/RS	Não executa	Não executa	Não executa	Não executa	Não executa	Não executa	Não executa	Não executa	Não executa	Não executa	Não executa	Não executa	Não executa	
430045	Alegria/RS	Não executa	Não executa	Não executa	Não executa	Não executa	Não executa	Executa	Não executa	Executa	Executa	Não executa	Executa	Executa	
430050	Alpestre/RS	Não executa	Não executa	Não executa	Não executa	Não executa	Não executa	Não executa	Não executa	Não executa	Não executa	Executa	Executa	Executa	Não executa
430055	Alto Alegre/RS	Não executa	Não executa												
420075	Alto Bela Vista/SC	Não executa	Não executa												
412862	Alto Paraíso/PR	Não executa	Não executa	Não executa	Não executa										
410060	Alto Paraná/PR	Não executa	Executa	Não executa	Não executa	Não executa	Não executa	Não executa	Não executa	Não executa	Executa	Não executa	Executa		
410070	Alto Piquiri/PR	Não executa	Não executa	Não executa	Não executa	Não executa	Não executa	Executa	Não executa	Não executa	Não executa	Não executa	Não executa	Não executa	
410050	Altônia/PR		Não executa			Não executa	Não executa		Não executa	Não executa	Não executa	Não executa			
430060	Alvorada/RS														
410090	Amaporá/PR														
430064	Ametista do Sul/RS	Não executa	Não executa	Executa	Não executa	Não executa	Não executa	Não executa	Não executa	Executa	Executa	Executa	Executa	Executa	
410105	Anahy/PR		Não executa												
410110	Andirá/PR	Não executa	Executa	Não executa											
410115	Ângulo/PR	Não executa	Não executa	Não executa	Não executa	Não executa	Não executa	Não executa	Não executa	Não executa	Não executa	Não executa	Não executa	Não executa	
420110	Anitápolis/SC		Executa			Não executa	Não executa	Executa	Não executa	Não executa	Não executa	Não executa	Executa	Executa	
410120	Antonina/PR														
430080	Antônio Prado/RS	Não executa	Não executa				Não executa	Executa	Não executa	Executa	Executa		Executa	Executa	Executa
420125	Apiúna/SC		Executa												
410140	Apucarana/PR		Não executa	Não executa		Não executa	Não executa	Não executa	Não executa		Não executa	Não executa	Não executa	Não executa	
410150	Arapongas/PR	Não executa	Não executa	Não executa											
430087	Araricá/RS		Não executa			Não executa	Não executa		Não executa						
410180	Araucária/PR	Não executa	Não executa	Não executa	Não executa	Não executa	Não executa	Não executa	Não executa	Não executa	Não executa	Não executa	Não executa	Não executa	
420150	Armazém/SC	Não executa	Não executa	Não executa	Não executa	Não executa	Não executa	Executa	Não executa	Não executa	Executa	Executa	Executa	Executa	Executa
430100	Arroio do Meio/RS	Não executa	Não executa	Não executa	Não executa	Não executa	Não executa	Executa	Não executa	Não executa	Não executa	Não executa	Não executa	Não executa	
430107	Arroio do Padre/RS						Não executa								
430130	Arroio Grande/RS	Não executa	Não executa	Não executa	Não executa	Não executa	Não executa	Não executa	Não executa			Não executa	Não executa	Não executa	
420160	Arroio Trinta/SC	Não executa	Não executa	Não executa	Não executa	Não executa									

TABELA Os01c - INFORMAÇÕES SOBRE OUTROS SERVIÇOS, EXECUTADOS POR OUTROS AGENTES

ANO DE
REFERÊNCIA
2009

Município		Outros serviços executados por outros executores														
		Lavação de vias e praças	Poda de árvores	Limpeza de feiras e mercados	Limpeza de praias	Limpeza de bocas-de-lobo	Pintura de meio fio	Limpeza de lotes vagos	Remoção de animais mortos	Coleta de pneus velhos	Coleta de pilhas e baterias	Coleta de resíduos volumosos	Coleta de lâmpadas fluorescentes	Coleta de resíduos eletrônicos		Outros serviços
Código	Nome/UF															
Região Sul		Os023	Os042	Os025	Os026	Os027	Os028	Os029	Os030	Os031	Os032	Os033	Os049	Os052	Os045	
430140	Arvorezinha/RS	Não executa	Não executa	Não executa	Não executa											
420170	Ascurra/SC	Não executa	Não executa													
410210	Astorga/PR	Não executa	Não executa	Não executa		Não executa	Não executa	Não executa	Não executa	Não executa	Não executa	Não executa	Não executa	Não executa		
430155	Áurea/RS	Não executa	Não executa	Não executa	Não executa											
420190	Aurora/SC	Não executa	Não executa	Não executa	Não executa	Não executa	Não executa	Não executa	Não executa	Executa	Executa	Executa	Executa	Executa		
430160	Bagé/RS		Não executa	Não executa	Não executa	Não executa	Não executa	Não executa	Não executa	Não executa	Não executa	Não executa	Não executa		Não executa	
420200	Balneário Camboriú/SC	Não executa	Não executa	Não executa	Não executa										Não executa	
430163	Balneário Pinhal/RS		Executa		Não executa	Não executa	Executa	Não executa			Executa					
420208	Bandeirante/SC	Não executa	Não executa	Não executa	Não executa											
410250	Barbosa Ferraz/PR	Não executa	Não executa	Executa		Não executa	Não executa		Não executa	Não executa	Não executa		Não executa	Não executa		
430185	Barra do Guarita/RS	Não executa	Não executa	Não executa	Não executa	Não executa	Não executa	Não executa	Não executa	Não executa	Não executa	Não executa	Não executa	Não executa	Não executa	
430187	Barra do Quaraí/RS		Não executa	Não executa		Não executa	Não executa		Não executa	Não executa		Não executa				
430192	Barra do Rio Azul/RS															
410260	Barracão/PR	Não executa	Não executa	Não executa	Não executa	Não executa	Não executa	Não executa								
430200	Barros Cassal/RS	Não executa	Não executa	Não executa												
410275	Bela Vista da Caroba/PR															
410280	Bela Vista do Paraíso/PR															
420213	Bela Vista do Toldo/SC					Não executa	Não executa									
420220	Benedito Novo/SC															
430210	Bento Gonçalves/RS	Não executa	Não executa	Não executa	Não executa		Não executa	Não executa	Não executa	Não executa	Executa	Não executa	Não executa	Não executa		
410290	Bituruna/PR		Não executa			Não executa	Não executa		Não executa	Não executa	Não executa		Não executa	Não executa		
410302	Boa Esperança do Iguaçu/PR	Não executa	Não executa	Não executa	Não executa											
410304	Boa Ventura de São Roque/PR		Não executa			Não executa		Não executa								
430215	Boa Vista das Missões/RS	Não executa	Não executa	Não executa	Não executa											
410310	Bocaiúva do Sul/PR	Não executa	Não executa	Não executa		Não executa	Não executa	Não executa	Não executa	Não executa	Não executa	Não executa	Não executa	Não executa		
420257	Bom Jesus do Oeste/SC	Não executa	Não executa													
410315	Bom Jesus do Sul/PR		Não executa													
430230	Bom Jesus/RS	Não executa	Não executa		Não executa	Não executa		Não executa		Não executa						
430235	Bom Princípio/RS				Não executa	Não executa	Não executa	Não executa		Não executa		Não executa				
420260	Bom Retiro/SC		Executa		Não executa	Não executa	Executa	Não executa								
420245	Bombinhas/SC	Não executa	Não executa	Não executa	Não executa											
410330	Borrazópolis/PR	Não executa	Executa	Não executa		Não executa	Não executa	Executa	Não executa	Executa						
430250	Bossoroca/RS	Não executa	Não executa													
430258	Bozano/RS															
420280	Braço do Norte/SC	Não executa	Executa		Não executa	Não executa	Executa	Não executa	Executa	Executa	Não executa	Não executa	Executa			
420285	Braço do Trombudo/SC	Não executa	Não executa													
410335	Braganey/PR	Não executa	Não executa	Não executa	Não executa	Não executa	Não executa	Executa	Executa	Não executa	Não executa	Não executa	Não executa	Executa	Não executa	
420290	Brusque/SC	Não executa	Não executa	Não executa	Não executa	Não executa	Não executa	Não executa	Não executa	Não executa	Não executa	Não executa	Não executa	Não executa		
420300	Caçador/SC	Não executa	Não executa	Não executa												

TABELA Os01c - INFORMAÇÕES SOBRE OUTROS SERVIÇOS, EXECUTADOS POR OUTROS AGENTES

ANO DE REFERÊNCIA
2009

Município	Outros serviços executados por outros executores														
	Lavação de vias e praças	Poda de árvores	Limpeza de feiras e mercados	Limpeza de praias	Limpeza de bocas-de-lobo	Pintura de meio fio	Limpeza de lotes vagos	Remoção de animais mortos	Coleta de pneus velhos	Coleta de pilhas e baterias	Coleta de resíduos volumosos	Coleta de lâmpadas fluorescentes	Coleta de resíduos eletrônicos	Outros serviços	
Código	Nome/UF														
Região Sul		Os023	Os042	Os025	Os026	Os027	Os028	Os029	Os030	Os031	Os032	Os033	Os049	Os052	Os045
430280	Caçapava do Sul/RS	Não executa	Executa	Não executa		Não executa		Executa	Não executa	Não executa	Não executa	Não executa	Não executa	Não executa	
430290	Cacequi/RS		Não executa			Não executa	Não executa		Não executa	Não executa	Não executa		Não executa	Não executa	
430310	Cachoeirinha/RS	Não executa	Não executa	Não executa		Não executa	Não executa	Não executa	Não executa	Não executa	Não executa	Não executa	Não executa	Não executa	
410345	Cafelândia/PR		Não executa			Não executa	Não executa	Não executa	Não executa	Executa	Não executa	Não executa	Não executa	Não executa	
430340	Caçara/RS	Não executa	Não executa	Não executa	Não executa										
430350	Camaquã/RS														
430360	Cambará do Sul/RS		Não executa			Não executa			Não executa			Não executa			
410370	Cambé/PR	Não executa	Não executa	Não executa		Executa	Não executa	Não executa	Não executa	Executa		Não executa			
430367	Campestre da Serra/RS														
410400	Campina Grande do Sul/PR	Não executa	Não executa	Não executa	Não executa	Não executa	Não executa	Executa	Não executa	Não executa	Não executa	Não executa	Não executa	Não executa	
410405	Campo Bonito/PR		Não executa												
410410	Campo do Tenente/PR		Não executa			Não executa	Não executa		Não executa						
410420	Campo Largo/PR	Não executa	Não executa	Não executa		Executa	Executa	Não executa	Não executa						
430410	Campos Borges/RS	Não executa	Não executa	Não executa	Não executa	Não executa	Não executa	Não executa	Executa	Não executa	Não executa	Não executa	Não executa	Não executa	Não executa
420360	Campos Novos/SC														
430420	Candelária/RS	Não executa	Não executa	Não executa	Não executa										
430430	Cândido Godói/RS	Não executa	Não executa			Não executa	Não executa		Não executa	Não executa		Não executa			
410442	Candói/PR														
430440	Canela/RS	Não executa	Não executa	Executa		Não executa	Não executa		Não executa	Executa		Executa			
420370	Canelinha/SC	Não executa	Não executa	Não executa	Não executa	Não executa	Não executa	Não executa	Não executa	Não executa	Executa	Não executa	Executa	Executa	Não executa
430450	Canguçu/RS	Não executa	Não executa	Não executa		Não executa	Não executa		Não executa						
430460	Canoas/RS	Não executa		Não executa		Não executa	Não executa	Não executa		Não executa	Não executa	Não executa	Não executa	Não executa	
410450	Capanema/PR														
420325	Capão Alto/SC	Não executa	Não executa	Não executa	Não executa										
430466	Capão do Leão/RS	Não executa	Não executa	Não executa	Não executa	Não executa	Não executa	Não executa	Não executa	Não executa	Não executa	Não executa	Não executa	Não executa	Não executa
410460	Capitão Leônidas Marques/PR		Não executa	Não executa	Não executa	Não executa		Não executa	Não executa			Não executa			
430469	Capitão/RS		Não executa												
420395	Capivari de Baixo/SC		Executa												
430467	Capivari do Sul/RS	Não executa	Não executa	Não executa		Não executa	Não executa	Não executa	Não executa			Não executa			
430471	Caraa/RS					Não executa	Não executa		Não executa		Não executa		Não executa		
430470	Carazinho/RS	Não executa	Não executa	Não executa		Não executa	Não executa	Não executa	Não executa	Não executa	Executa	Não executa	Não executa	Executa	Executa
410470	Carlópolis/PR	Não executa	Executa	Não executa	Não executa	Não executa	Não executa	Não executa	Executa	Executa	Não executa	Não executa	Não executa	Não executa	
430490	Casca/RS	Não executa	Não executa	Não executa	Não executa	Não executa	Não executa	Não executa	Não executa	Não executa	Não executa	Não executa	Não executa	Não executa	
410480	Cascavel/PR	Não executa	Não executa	Não executa	Não executa	Não executa	Não executa	Não executa	Não executa	Não executa	Não executa	Não executa	Não executa	Não executa	Não executa
430495	Caseiros/RS	Não executa	Não executa	Não executa		Não executa	Não executa	Executa	Não executa						
410490	Castro/PR	Não executa	Não executa	Não executa	Não executa	Não executa	Não executa	Não executa	Não executa	Não executa	Não executa	Não executa	Não executa	Não executa	
420400	Catanduvas/SC	Não executa	Não executa			Não executa	Não executa		Não executa	Executa		Não executa	Não executa	Executa	
430500	Catuípe/RS	Não executa	Executa	Executa		Não executa	Não executa	Executa	Não executa	Executa	Executa	Executa	Executa	Executa	
420410	Caxambu do Sul/SC	Não executa													

TABELA Os01c - INFORMAÇÕES SOBRE OUTROS SERVIÇOS, EXECUTADOS POR OUTROS AGENTES

ANO DE
REFERÊNCIA
2009

Município	Outros serviços executados por outros executores														
	Lavação de vias e praças	Poda de árvores	Limpeza de feiras e mercados	Limpeza de praias	Limpeza de bocas-de-lobo	Pintura de meio fio	Limpeza de lotes vagos	Remoção de animais mortos	Coleta de pneus velhos	Coleta de pilhas e baterias	Coleta de resíduos volumosos	Coleta de lâmpadas fluorescentes	Coleta de resíduos eletrônicos	Outros serviços	
Código Nome/UF															
Região Sul	Os023	Os042	Os025	Os026	Os027	Os028	Os029	Os030	Os031	Os032	Os033	Os049	Os052	Os045	
430510 Caxias do Sul/RS		Executa			Não executa	Não executa			Não executa		Não executa				
430512 Cerrito/RS	Não executa	Não executa	Não executa	Não executa	Não executa	Não executa	Não executa	Não executa	Não executa	Não executa	Não executa	Não executa	Não executa	Não executa	
420419 Chapadão do Lageado/SC					Não executa	Não executa		Não executa			Não executa				
420420 Chapecó/SC	Não executa	Não executa			Não executa	Não executa		Não executa	Não executa	Não executa			Executa		
430535 Charqueadas/RS	Não executa	Executa	Não executa		Não executa	Não executa	Não executa	Não executa	Não executa	Não executa	Não executa	Não executa			
430537 Charrua/RS															
410540 Chopinzinho/PR	Não executa	Não executa			Não executa	Não executa	Não executa	Não executa					Não executa		
430543 Chui/RS		Não executa			Não executa	Não executa		Não executa			Não executa				
410550 Cianorte/PR	Não executa	Não executa	Não executa	Não executa	Não executa	Não executa	Não executa	Não executa	Não executa	Não executa	Não executa	Não executa	Não executa		
410560 Cidade Gaúcha/PR		Executa													
430550 Ciriaco/RS															
420425 Cocal do Sul/SC	Não executa	Não executa	Não executa	Não executa	Não executa	Não executa	Não executa	Não executa	Executa	Não executa	Não executa	Não executa	Não executa		
430558 Colinas/RS	Não executa	Não executa	Não executa	Não executa	Não executa	Não executa	Não executa	Não executa	Não executa	Não executa	Não executa	Não executa			
410580 Colombo/PR															
410590 Colorado/PR	Não executa	Executa	Não executa		Não executa	Não executa	Executa	Não executa	Não executa	Não executa	Não executa	Não executa	Não executa		
420430 Concórdia/SC		Não executa				Não executa		Não executa							
430570 Condor/RS		Não executa			Não executa	Não executa		Não executa	Executa	Executa		Executa	Executa	Executa	
410610 Conselheiro Mairinck/PR															
430583 Coqueiro Baixo/RS	Não executa	Não executa	Não executa	Não executa											
430585 Coqueiros do Sul/RS															
410640 Cornélio Procopio/PR	Não executa	Não executa	Não executa		Não executa	Não executa									
420440 Coronel Freitas/SC															
420445 Coronel Martins/SC	Não executa	Não executa	Não executa	Não executa	Não executa	Não executa	Não executa		Não executa	Não executa	Não executa	Não executa	Não executa	Não executa	
430593 Coronel Pilar/RS															
410650 Coronel Vivida/PR	Não executa	Não executa	Não executa	Não executa	Não executa	Não executa	Não executa	Não executa	Não executa	Não executa	Não executa	Não executa			
420450 Corupá/SC	Não executa	Não executa	Não executa	Não executa	Não executa	Não executa	Não executa	Não executa	Não executa	Não executa	Não executa	Não executa	Não executa		
420460 Criciúma/SC	Não executa	Não executa			Não executa	Não executa		Não executa							
430605 Cristal/RS	Não executa	Executa	Não executa	Não executa	Não executa	Não executa	Executa	Executa	Não executa	Executa	Não executa	Não executa	Não executa		
430610 Cruz Alta/RS															
410660 Cruzeiro do Oeste/PR	Não executa	Não executa	Não executa	Não executa											
410685 Cruzmaltina/PR															
410690 Curitiba/PR	Não executa	Executa	Não executa	Não executa	Não executa	Não executa	Não executa	Não executa	Não executa	Não executa	Não executa	Não executa	Não executa	Não executa	
420480 Curitiba/SC		Não executa			Não executa	Não executa									
430632 Derrubadas/RS	Não executa	Não executa			Não executa	Não executa		Não executa	Executa		Não executa	Não executa	Não executa		
430635 Dezesseis de Novembro/RS	Não executa	Não executa	Não executa	Não executa											
410712 Diamante do Sul/PR		Não executa													
410715 Diamante D'Oeste/PR		Não executa			Não executa	Não executa	Não executa	Não executa	Não executa	Executa	Não executa	Executa	Executa		
420500 Dionísio Cerqueira/SC		Não executa			Não executa	Não executa					Não executa			Não executa	
430642 Dois Irmãos das Missões/RS															

TABELA Os01c - INFORMAÇÕES SOBRE OUTROS SERVIÇOS, EXECUTADOS POR OUTROS AGENTES

ANO DE REFERÊNCIA
2009

Município	Outros serviços executados por outros executores														
	Lavação de vias e praças	Poda de árvores	Limpeza de feiras e mercados	Limpeza de praias	Limpeza de bocas-de-lobo	Pintura de meio fio	Limpeza de lotes vagos	Remoção de animais mortos	Coleta de pneus velhos	Coleta de pilhas e baterias	Coleta de resíduos volumosos	Coleta de lâmpadas fluorescentes	Coleta de resíduos eletrônicos	Outros serviços	
Código	Nome/UF														
Região Sul		Os023	Os042	Os025	Os026	Os027	Os028	Os029	Os030	Os031	Os032	Os033	Os049	Os052	Os045
430640	Dois Irmãos/RS	Não executa	Não executa	Não executa	Não executa	Não executa	Não executa	Não executa	Não executa	Não executa	Não executa	Não executa	Não executa	Não executa	
430650	Dom Feliciano/RS	Não executa	Não executa			Não executa	Não executa		Não executa	Não executa		Não executa			Não executa
430660	Dom Pedrito/RS		Não executa		Não executa										
420510	Dona Emma/SC	Não executa	Não executa												
430670	Dona Francisca/RS														
430673	Doutor Mauricio Cardoso/RS	Não executa	Não executa	Não executa	Não executa	Não executa	Não executa	Não executa	Não executa	Não executa	Não executa	Não executa	Não executa	Não executa	
420515	Doutor Pedrinho/SC	Não executa	Não executa			Não executa	Não executa		Não executa						
430675	Doutor Ricardo/RS	Não executa	Não executa	Não executa	Não executa										
430680	Encantado/RS														
430690	Encruzilhada do Sul/RS					Não executa	Não executa		Não executa			Não executa			
420517	Entre Rios/SC														
430693	Entre-Ijuís/RS	Não executa	Não executa	Não executa	Não executa	Não executa	Não executa	Não executa	Não executa	Não executa	Não executa	Não executa	Não executa	Não executa	Não executa
430697	Erebango/RS	Não executa	Não executa	Não executa	Não executa	Não executa	Não executa	Não executa	Não executa	Não executa	Não executa	Não executa	Não executa	Não executa	
430700	Erechim/RS	Não executa	Executa	Não executa	Não executa	Não executa	Não executa	Executa	Não executa	Não executa	Não executa	Não executa	Não executa	Não executa	
420519	Ermo/SC		Não executa			Não executa	Não executa	Não executa	Não executa			Não executa			
430705	Ernestina/RS														
430720	Erval Grande/RS	Não executa	Não executa	Não executa	Não executa	Não executa	Não executa	Não executa	Não executa	Não executa	Não executa	Não executa	Não executa	Não executa	
430730	Erval Seco/RS	Não executa	Não executa	Não executa	Não executa										
420520	Erval Velho/SC		Não executa			Não executa	Não executa		Não executa						
430745	Esperança do Sul/RS		Não executa			Não executa	Não executa								
430750	Espumoso/RS	Não executa	Não executa	Não executa	Não executa	Não executa	Não executa	Executa	Não executa	Não executa	Executa	Executa	Executa	Executa	
430760	Estância Velha/RS		Não executa	Não executa		Não executa	Não executa	Executa	Não executa	Executa	Executa	Executa	Executa	Executa	Não executa
430781	Estrela/RS		Não executa			Não executa	Não executa		Não executa	Executa	Executa				
430780	Estrela/RS	Não executa	Não executa	Não executa		Não executa	Não executa	Executa	Não executa	Executa			Executa	Não executa	Executa
430786	Fagundes Varela/RS		Não executa			Não executa	Não executa								
410755	Farol/PR	Não executa	Não executa	Não executa	Não executa	Não executa	Não executa	Não executa	Não executa	Não executa	Não executa	Não executa	Não executa	Não executa	
430790	Farroupilha/RS	Não executa	Não executa	Não executa	Não executa	Não executa	Não executa	Não executa	Não executa	Não executa	Não executa	Não executa	Não executa	Não executa	
430800	Faxinal do Soturno/RS	Não executa	Não executa												
410760	Faxinal/PR		Não executa			Não executa			Não executa						
430805	Faxinalzinho/RS	Não executa	Não executa	Executa	Não executa	Não executa	Não executa	Não executa	Executa	Executa	Executa	Executa	Executa	Executa	Não executa
410765	Fazenda Rio Grande/PR														
430810	Feliz/RS	Não executa	Executa	Não executa	Não executa	Não executa	Não executa	Executa	Executa	Não executa	Executa	Executa	Não executa	Não executa	Não executa
410770	Fênix/PR	Não executa	Executa	Não executa	Não executa	Não executa	Não executa	Não executa	Não executa	Não executa	Não executa	Não executa	Não executa	Não executa	Não executa
430820	Flores da Cunha/RS		Não executa			Não executa	Não executa								
410790	Floresta/PR	Não executa	Não executa			Não executa	Não executa	Não executa	Não executa						
420540	Florianópolis/SC	Não executa	Não executa	Não executa	Não executa		Não executa		Não executa	Executa		Não executa	Não executa	Executa	Não executa
430840	Formigueiro/RS		Não executa			Não executa	Não executa		Não executa	Não executa					
410820	Formosa do Oeste/PR	Não executa	Não executa				Não executa					Não executa			
420543	Formosa do Sul/SC														

TABELA Os01c - INFORMAÇÕES SOBRE OUTROS SERVIÇOS, EXECUTADOS POR OUTROS AGENTES

ANO DE REFERÊNCIA
2009

Município	Outros serviços executados por outros executores														
	Lavação de vias e praças	Poda de árvores	Limpeza de feiras e mercados	Limpeza de praias	Limpeza de bocas-de-lobo	Pintura de meio fio	Limpeza de lotes vagos	Remoção de animais mortos	Coleta de pneus velhos	Coleta de pilhas e baterias	Coleta de resíduos volumosos	Coleta de lâmpadas fluorescentes	Coleta de resíduos eletrônicos	Outros serviços	
Código	Nome/UF														
Região Sul		Os023	Os042	Os025	Os026	Os027	Os028	Os029	Os030	Os031	Os032	Os033	Os049	Os052	Os045
420545	Forquilha/SC		Executa												
410830	Foz do Iguaçu/PR		Não executa			Não executa		Não executa	Não executa						
420550	Fraiburgo/SC	Não executa	Não executa												
410840	Francisco Beltrão/PR		Não executa												
420555	Frei Rogério/SC		Não executa			Não executa	Não executa	Executa							
420560	Galvão/SC														
430860	Garibaldi/RS		Não executa			Não executa	Não executa		Não executa	Não executa					
430865	Garruchos/RS		Não executa												
420580	Garuva/SC	Não executa	Não executa	Não executa		Não executa	Não executa		Não executa						
420590	Gaspar/SC		Não executa												
430880	General Câmara/RS			Não executa		Não executa	Não executa		Não executa			Não executa			
410850	General Carneiro/PR	Não executa	Não executa	Não executa	Não executa	Não executa	Não executa	Não executa	Executa	Executa	Não executa	Não executa	Não executa		
420600	Governador Celso Ramos/SC		Não executa		Não executa										
430912	Gramado dos Loureiros/RS		Não executa				Não executa								
420610	Grão Pará/SC		Não executa			Não executa	Não executa		Não executa			Não executa			
430920	Gravataí/RS	Não executa	Executa	Não executa	Não executa	Executa	Não executa	Executa	Não executa	Executa	Executa	Executa	Executa	Não executa	Executa
430925	Guabiju/RS	Não executa	Não executa												
430930	Guaíba/RS	Não executa	Executa	Executa	Não executa	Não executa	Não executa	Não executa	Executa	Não executa	Não executa	Executa	Executa		
410880	Guaira/PR	Não executa	Executa	Não executa	Não executa	Não executa	Não executa			Não executa	Não executa	Não executa	Não executa		
410890	Guairaçu/PR	Não executa	Não executa	Não executa	Não executa	Não executa	Não executa	Não executa	Não executa	Não executa	Não executa	Não executa	Não executa	Não executa	
410900	Guapirama/PR		Não executa			Não executa	Não executa		Não executa						
430940	Guaporé/RS		Não executa												
410910	Guaporema/PR														
420650	Guaramirim/SC														
430950	Guarani das Missões/RS	Não executa	Não executa	Não executa	Não executa	Não executa	Não executa	Não executa	Não executa	Não executa	Não executa	Não executa	Não executa	Não executa	
410940	Guarapuava/PR	Não executa	Não executa	Não executa	Não executa	Não executa	Não executa	Não executa	Não executa	Não executa	Não executa	Não executa	Não executa		
420670	Herval d'Oeste/SC	Não executa	Não executa	Não executa	Não executa										
430965	Hulha Negra/RS		Não executa			Não executa	Não executa	Não executa	Não executa	Não executa		Não executa	Não executa	Não executa	
430980	Ibiacá/RS		Não executa			Não executa	Não executa	Não executa							
420680	Ibicaré/SC														
410980	Ibiporã/PR	Não executa	Não executa	Não executa	Não executa	Não executa	Não executa	Não executa	Não executa	Não executa	Não executa	Não executa	Não executa	Não executa	
430990	Ibiraíaras/RS						Não executa								
420690	Ibirama/SC	Não executa	Não executa			Não executa	Não executa		Não executa						
431000	Ibirubá/RS	Executa	Executa			Não executa	Não executa	Executa	Não executa	Não executa	Executa				
420700	Içara/SC	Não executa			Não executa	Não executa	Não executa	Executa	Não executa						
410990	Icaraíma/PR	Não executa	Executa	Executa	Não executa										
431010	Igrejinha/RS	Não executa	Não executa	Executa		Não executa	Não executa	Não executa	Não executa	Não executa		Não executa	Não executa		
411005	Iguatu/PR	Não executa	Não executa	Não executa	Não executa	Não executa	Não executa			Não executa	Não executa	Não executa			
431020	Ijuí/RS	Não executa	Não executa	Não executa	Não executa	Não executa	Não executa	Não executa	Não executa	Não executa	Não executa	Não executa	Não executa	Não executa	

TABELA Os01c - INFORMAÇÕES SOBRE OUTROS SERVIÇOS, EXECUTADOS POR OUTROS AGENTES

ANO DE REFERÊNCIA
2009

Município	Outros serviços executados por outros executores														
	Lavação de vias e praças	Poda de árvores	Limpeza de feiras e mercados	Limpeza de praias	Limpeza de bocas-de-lobo	Pintura de meio fio	Limpeza de lotes vagos	Remoção de animais mortos	Coleta de pneus velhos	Coleta de pilhas e baterias	Coleta de resíduos volumosos	Coleta de lâmpadas fluorescentes	Coleta de resíduos eletrônicos	Outros serviços	
Código	Nome/UF														
Região Sul		Os023	Os042	Os025	Os026	Os027	Os028	Os029	Os030	Os031	Os032	Os033	Os049	Os052	Os045
431030	Ilópolis/RS	Não executa	Não executa												
420720	Imarui/SC	Não executa	Não executa	Executa	Não executa	Não executa	Não executa	Não executa	Não executa	Não executa		Não executa	Não executa		
431033	Imbé/RS		Não executa		Não executa	Não executa	Não executa				Não executa		Não executa		
420730	Imbituba/SC		Não executa	Não executa	Não executa	Não executa	Não executa		Não executa						
420740	Imbuia/SC	Não executa				Não executa	Não executa		Não executa	Executa					
431036	Imigrante/RS		Não executa			Não executa	Não executa								
411020	Inácio Martins/PR		Não executa			Não executa	Não executa								
420757	Iomerê/SC		Executa			Não executa	Não executa	Executa							
420760	Ipira/SC														
431046	Ipiranga do Sul/RS	Não executa	Não executa	Não executa		Não executa	Não executa	Não executa	Não executa	Não executa	Não executa	Não executa	Não executa		
420770	Ipumirim/SC	Não executa	Não executa	Não executa	Não executa	Não executa	Não executa	Não executa	Não executa	Não executa	Não executa	Não executa	Não executa	Não executa	Não executa
431050	Iraí/RS	Não executa	Não executa	Não executa	Não executa	Não executa	Não executa	Executa	Não executa	Executa	Executa	Não executa	Não executa	Executa	
420780	Irani/SC	Não executa	Não executa			Não executa	Não executa	Executa	Não executa						
411070	Irati/PR	Não executa	Não executa	Não executa	Não executa	Não executa	Não executa	Não executa	Não executa	Não executa	Não executa	Não executa	Não executa	Não executa	
411080	Iretama/PR	Não executa	Não executa	Não executa	Não executa	Não executa	Não executa	Não executa	Não executa	Não executa	Não executa	Não executa	Não executa	Não executa	
420790	Irineópolis/SC														
420800	Itá/SC		Não executa												
411090	Itaguajé/PR	Não executa	Não executa	Não executa		Não executa	Não executa	Não executa	Não executa	Não executa	Não executa	Não executa	Não executa	Não executa	
420810	Itaíópolis/SC		Não executa												
420820	Itajai/SC	Não executa	Não executa	Não executa	Não executa	Não executa	Não executa	Não executa				Não executa	Não executa	Não executa	
411110	Itambé/PR	Não executa	Não executa	Não executa	Não executa										
420830	Itapema/SC				Não executa	Executa	Não executa	Não executa	Não executa		Não executa	Não executa	Não executa		
420840	Itapiranga/SC				Não executa										
431060	Itaqui/RS		Não executa				Não executa			Não executa	Não executa	Não executa	Não executa	Não executa	
431065	Itati/RS	Não executa	Não executa	Não executa	Não executa	Não executa	Não executa	Não executa	Não executa	Não executa	Não executa	Não executa	Não executa	Não executa	Não executa
420850	Ituporanga/SC	Não executa	Não executa	Não executa											
411160	Ivatuba/PR	Não executa	Não executa			Não executa	Não executa		Não executa			Não executa			
431080	Ivoti/RS		Não executa	Não executa	Não executa	Não executa	Não executa	Não executa	Não executa	Não executa	Não executa	Não executa	Não executa	Não executa	
420860	Jaborá/SC	Não executa	Não executa				Não executa		Não executa	Não executa	Executa		Não executa	Executa	
431085	Jaboticaba/RS	Não executa	Não executa	Não executa	Não executa	Não executa	Não executa	Executa	Não executa		Não executa	Executa	Não executa	Não executa	
411180	Jacarezinho/PR	Não executa	Executa	Não executa											
420870	Jacinto Machado/SC		Não executa			Não executa	Não executa		Não executa	Não executa					
431110	Jaguari/RS	Não executa	Executa	Executa	Não executa										
411210	Jandaia do Sul/PR		Não executa			Não executa	Não executa	Não executa	Não executa						
411230	Japira/PR	Não executa	Executa	Não executa		Não executa	Não executa		Não executa	Executa		Não executa			
411240	Japurá/PR	Não executa	Não executa	Não executa	Não executa	Não executa	Não executa	Não executa	Não executa	Executa	Não executa	Não executa	Não executa	Não executa	
420890	Jaraguá do Sul/SC	Não executa	Não executa	Não executa	Não executa										
411260	Jardim Olinda/PR	Não executa	Não executa	Não executa	Não executa	Não executa	Não executa	Não executa	Não executa	Não executa	Não executa	Não executa	Não executa	Não executa	Não executa
420895	Jardinópolis/SC														

TABELA Os01c - INFORMAÇÕES SOBRE OUTROS SERVIÇOS, EXECUTADOS POR OUTROS AGENTES

ANO DE REFERÊNCIA
2009

Município	Outros serviços executados por outros executores														
	Lavação de vias e praças	Poda de árvores	Limpeza de feiras e mercados	Limpeza de praias	Limpeza de bocas-de-lobo	Pintura de meio fio	Limpeza de lotes vagos	Remoção de animais mortos	Coleta de pneus velhos	Coleta de pilhas e baterias	Coleta de resíduos volumosos	Coleta de lâmpadas fluorescentes	Coleta de resíduos eletrônicos	Outros serviços	
Código	Nome/UF														
Região Sul		Os023	Os042	Os025	Os026	Os027	Os028	Os029	Os030	Os031	Os032	Os033	Os049	Os052	Os045
420900	Joaçaba/SC	Não executa	Não executa	Não executa	Não executa	Não executa	Não executa	Executa	Não executa	Executa	Não executa	Executa	Não executa	Executa	
411295	Juranda/PR		Não executa			Não executa	Não executa			Não executa					
411300	Jussara/PR	Não executa	Não executa	Não executa	Não executa										
420920	Lacerdópolis/SC														
420930	Lages/SC	Não executa	Não executa	Não executa	Não executa										
431127	Lagoa dos Três Cantos/RS														
431130	Lagoa Vermelha/RS	Não executa	Não executa	Não executa	Não executa										
431125	Lagoão/RS	Não executa	Não executa	Não executa	Não executa	Não executa	Não executa	Não executa	Não executa	Não executa	Não executa	Não executa	Não executa	Não executa	Não executa
420940	Laguna/SC		Não executa	Não executa	Não executa	Não executa	Não executa	Não executa			Não executa				
411320	Lapa/PR	Não executa	Não executa	Não executa											
411330	Laranjeiras do Sul/PR														
420950	Laurentino/SC	Não executa	Não executa												
420960	Lauro Muller/SC	Não executa	Não executa	Não executa	Não executa										
431150	Lavras do Sul/RS	Não executa	Não executa	Não executa	Não executa	Não executa	Não executa	Não executa	Não executa	Não executa	Executa		Não executa	Não executa	Não executa
411340	Leópolis/PR	Não executa	Não executa			Não executa	Não executa	Não executa	Não executa				Não executa		
420985	Lindóia do Sul/SC		Executa			Não executa	Não executa								
431162	Lindolfo Collor/RS	Não executa	Executa	Não executa	Não executa										
431164	Linha Nova/RS		Não executa			Não executa	Não executa		Não executa						
411350	Loanda/PR	Não executa	Não executa	Não executa		Não executa	Não executa	Não executa			Não executa				
411360	Lobato/PR	Não executa	Não executa	Não executa	Não executa										
411373	Luiziana/PR		Não executa												
411375	Lunardelli/PR	Não executa	Executa	Não executa											
411380	Lupionópolis/PR	Não executa	Não executa			Não executa	Não executa	Não executa	Não executa						
421003	Luzerna/SC	Não executa	Não executa			Não executa	Não executa		Não executa						
431171	Maçambará/RS	Não executa	Não executa	Não executa		Não executa	Não executa	Não executa	Não executa	Não executa		Não executa			
431170	Machadinho/RS		Não executa			Não executa	Não executa								
421010	Mafra/SC		Executa			Não executa	Não executa	Executa	Não executa	Não executa	Não executa	Não executa	Não executa	Não executa	
411390	Mallet/PR		Não executa												
411410	Mandaguaçu/PR	Não executa	Não executa	Não executa		Não executa	Não executa	Não executa	Não executa	Não executa	Executa		Executa	Executa	
411435	Manfrinópolis/PR														
411440	Mangueirinha/PR	Não executa	Não executa	Não executa		Não executa	Não executa	Não executa	Não executa	Não executa		Não executa			
431175	Manoel Viana/RS		Não executa		Não executa										
431177	Maquiné/RS	Não executa	Não executa	Não executa	Não executa	Não executa	Não executa	Não executa	Não executa	Não executa	Não executa	Não executa	Não executa	Não executa	Não executa
421040	Maracajá/SC	Não executa	Não executa	Não executa	Não executa	Não executa	Não executa	Não executa	Não executa	Não executa	Não executa	Não executa	Não executa	Não executa	Não executa
431180	Marau/RS	Não executa	Não executa												
421055	Marema/SC		Não executa			Não executa	Não executa	Não executa	Não executa	Não executa	Não executa	Não executa	Não executa	Não executa	
411470	Maria Helena/PR	Não executa	Não executa	Não executa	Não executa										
411490	Marilândia do Sul/PR	Não executa	Executa	Executa	Não executa										Não executa
411520	Maringá/PR	Não executa	Não executa	Não executa	Não executa	Não executa	Não executa	Não executa	Não executa	Não executa	Não executa	Não executa	Não executa	Não executa	

TABELA Os01c - INFORMAÇÕES SOBRE OUTROS SERVIÇOS, EXECUTADOS POR OUTROS AGENTES

ANO DE REFERÊNCIA
2009

Município	Outros serviços executados por outros executores														
	Lavação de vias e praças	Poda de árvores	Limpeza de feiras e mercados	Limpeza de praias	Limpeza de bocas-de- lobo	Pintura de meio fio	Limpeza de lotes vagos	Remoção de animais mortos	Coleta de pneus velhos	Coleta de pilhas e baterias	Coleta de resíduos volumosos	Coleta de lâmpadas fluorescentes	Coleta de resíduos eletrônicos	Outros serviços	
Código	Nome/UF														
Região Sul		Os023	Os042	Os025	Os026	Os027	Os028	Os029	Os030	Os031	Os032	Os033	Os049	Os052	Os045
411530	Mariópolis/PR	Não executa	Não executa			Não executa	Não executa		Não executa		Não executa		Não executa	Não executa	
411535	Maripá/PR		Não executa			Não executa	Não executa				Executa	Não executa		Executa	
411545	Marquinho/PR	Não executa	Não executa	Não executa	Não executa	Não executa	Não executa	Não executa	Não executa	Não executa	Executa	Não executa	Não executa	Não executa	Não executa
421060	Massaranduba/SC														
411560	Matelândia/PR		Não executa												
431217	Mato Queimado/RS	Não executa	Executa	Não executa	Não executa	Não executa	Não executa	Executa	Não executa	Executa	Executa	Não executa	Executa	Não executa	Não executa
421070	Matos Costa/SC	Não executa	Não executa	Não executa		Não executa	Não executa	Não executa			Não executa				
411575	Mauá da Serra/PR		Não executa			Não executa	Não executa		Não executa						
431220	Maximiliano de Almeida/RS		Não executa												
411580	Medianeira/PR	Executa	Executa	Executa	Não executa	Não executa	Não executa	Executa	Não executa	Não executa	Executa	Não executa	Executa	Executa	Não executa
411585	Mercedes/PR	Não executa	Não executa	Não executa	Não executa	Não executa	Não executa	Executa	Não executa	Não executa	Não executa	Não executa	Não executa	Não executa	
411590	Mirador/PR	Não executa	Não executa	Não executa	Não executa	Não executa	Não executa	Não executa	Não executa	Não executa	Não executa	Não executa	Não executa	Não executa	
421085	Mirim Doce/SC	Não executa	Não executa	Não executa	Não executa	Não executa	Não executa	Não executa	Não executa	Não executa	Não executa	Não executa	Não executa		
431235	Montauri/RS	Não executa	Não executa	Não executa	Não executa	Não executa	Não executa	Não executa	Não executa	Não executa	Não executa	Não executa	Não executa	Não executa	
431238	Monte Belo do Sul/RS	Não executa	Não executa	Não executa		Não executa	Não executa		Não executa						
421110	Monte Castelo/SC		Não executa			Não executa	Não executa		Não executa						
431240	Montenegro/RS	Não executa													
411620	Morretes/PR	Não executa	Não executa	Não executa	Não executa										
431244	Morrinhos do Sul/RS														
431245	Morro Redondo/RS	Não executa	Não executa	Não executa	Não executa										
431250	Mostardas/RS				Não executa										
431260	Muçum/RS	Não executa	Não executa	Não executa	Não executa	Não executa	Não executa	Não executa	Não executa	Não executa	Não executa	Não executa	Não executa	Não executa	
431265	Não-Me-Toque/RS	Não executa	Não executa	Executa	Não executa	Não executa	Não executa	Executa	Não executa	Executa	Executa	Executa	Executa	Executa	
431267	Nicolau Vergueiro/RS														
431275	Nova Alvorada/RS	Não executa	Não executa	Executa	Não executa		Executa	Executa	Não executa	Executa	Não executa	Não executa	Não executa	Executa	
411660	Nova América da Colina/PR				Não executa										
431290	Nova Bassano/RS														
431300	Nova Brésia/RS		Não executa												
431301	Nova Candelária/RS					Não executa	Não executa		Não executa	Não executa					
411695	Nova Esperança do Sudoeste/PR		Executa			Executa	Executa		Executa	Executa		Não executa			
431303	Nova Esperança do Sul/RS		Não executa	Não executa	Não executa	Não executa	Não executa	Não executa	Não executa	Não executa	Não executa		Não executa	Não executa	
411690	Nova Esperança/PR	Não executa	Não executa	Não executa		Não executa	Não executa	Executa	Não executa	Executa	Executa	Executa	Executa	Executa	Executa
411700	Nova Fátima/PR	Não executa	Não executa			Não executa	Não executa		Não executa						
431306	Nova Hartz/RS		Não executa			Não executa	Não executa		Não executa	Não executa	Não executa		Não executa	Não executa	
421145	Nova Itaberaba/SC														
411705	Nova Laranjeiras/PR	Não executa	Não executa	Não executa		Não executa	Não executa		Não executa	Não executa	Não executa	Não executa	Não executa	Não executa	
411710	Nova Londrina/PR	Não executa	Executa	Não executa		Não executa		Não executa	Não executa	Executa	Não executa	Não executa	Não executa	Não executa	
411720	Nova Olímpia/PR	Não executa	Não executa	Não executa		Não executa	Não executa					Não executa		Não executa	
431308	Nova Pádua/RS	Não executa	Não executa	Não executa	Não executa	Não executa	Não executa	Não executa	Não executa	Não executa	Não executa	Não executa	Não executa	Não executa	

TABELA Os01c - INFORMAÇÕES SOBRE OUTROS SERVIÇOS, EXECUTADOS POR OUTROS AGENTES

ANO DE
REFERÊNCIA
2009

Município	Outros serviços executados por outros executores														
	Lavação de vias e praças	Poda de árvores	Limpeza de feiras e mercados	Limpeza de praias	Limpeza de bocas-de-lobo	Pintura de meio fio	Limpeza de lotes vagos	Remoção de animais mortos	Coleta de pneus velhos	Coleta de pilhas e baterias	Coleta de resíduos volumosos	Coleta de lâmpadas fluorescentes	Coleta de resíduos eletrônicos	Outros serviços	
Código Nome/UF															
Região Sul	Os023	Os042	Os025	Os026	Os027	Os028	Os029	Os030	Os031	Os032	Os033	Os049	Os052	Os045	
431310 Nova Palma/RS	Não executa	Executa	Executa	Executa	Não executa	Executa	Executa	Executa	Executa	Não executa	Não executa	Não executa	Não executa	Não executa	
431320 Nova Petrópolis/RS		Não executa													
411725 Nova Prata do Iguçu/PR		Não executa			Não executa	Não executa		Não executa							
431335 Nova Roma do Sul/RS	Não executa	Não executa	Não executa	Não executa	Não executa	Não executa	Não executa	Não executa	Não executa	Não executa	Não executa	Não executa	Não executa		
411721 Nova Santa Bárbara/PR		Não executa			Não executa	Não executa		Não executa							
431337 Nova Santa Rita/RS	Não executa	Não executa	Não executa	Não executa	Não executa	Não executa	Não executa	Não executa	Não executa	Não executa	Não executa	Não executa	Não executa		
421150 Nova Trento/SC															
431340 Novo Hamburgo/RS															
421165 Novo Horizonte/SC		Não executa													
411729 Novo Itacolomi/PR	Não executa	Não executa			Não executa	Não executa									
431344 Novo Tiradentes/RS		Não executa	Não executa			Não executa									
421170 Orleans/SC	Não executa	Não executa	Não executa	Não executa	Não executa	Não executa	Não executa	Executa	Não executa	Executa	Não executa	Executa	Executa		
431350 Osório/RS	Não executa	Executa	Executa	Executa	Executa	Não executa	Executa	Não executa	Executa	Executa	Não executa	Executa	Não executa		
411740 Ourizona/PR		Executa	Não executa		Não executa		Não executa		Não executa						
431360 Paim Filho/RS		Não executa	Não executa												
421200 Palma Sola/SC	Não executa	Não executa	Não executa	Não executa	Não executa	Não executa	Executa	Executa	Executa	Executa	Executa	Não executa	Não executa	Não executa	
431370 Palmeira das Missões/RS		Não executa				Não executa		Não executa							
411790 Palotina/PR															
431395 Pantano Grande/RS	Não executa	Não executa	Não executa	Não executa	Não executa	Não executa	Não executa	Não executa	Não executa	Não executa	Não executa	Não executa	Não executa		
421220 Papanduva/SC					Não executa	Não executa	Não executa	Não executa							
411820 Paranaguá/PR	Não executa	Não executa	Não executa	Não executa	Não executa	Não executa	Não executa	Não executa	Não executa	Não executa	Não executa	Não executa	Não executa	Não executa	
411840 Paranaíba/PR	Não executa	Não executa	Não executa		Não executa	Não executa	Executa	Não executa	Executa	Executa	Não executa	Executa	Não executa		
431403 Pareci Novo/RS	Não executa	Não executa													
431405 Parobé/RS	Não executa	Não executa													
431406 Passa Sete/RS		Não executa			Não executa	Não executa					Não executa				
431410 Passo Fundo/RS	Executa	Não executa	Não executa	Não executa	Não executa	Não executa	Não executa	Não executa	Não executa	Não executa	Não executa	Não executa	Não executa		
411860 Paula Freitas/PR		Não executa			Não executa	Não executa									
431415 Paverama/RS	Não executa	Não executa	Não executa	Não executa	Não executa	Não executa	Não executa	Não executa	Executa	Executa	Executa	Executa	Executa		
431417 Pedras Altas/RS		Não executa			Não executa	Não executa		Não executa			Não executa				
431420 Pedro Osório/RS															
431430 Pejuçara/RS		Não executa													
431440 Pelotas/RS	Não executa	Não executa	Não executa	Não executa	Não executa	Não executa	Não executa	Não executa	Não executa	Não executa	Não executa				
421250 Penha/SC		Não executa		Não executa			Não executa								
421260 Peritiba/SC	Não executa	Não executa	Não executa	Não executa	Não executa	Não executa	Não executa	Não executa	Não executa						
411885 Perobal/PR	Não executa	Executa	Executa												
411890 Pérola/PR	Não executa	Executa	Não executa		Não executa	Não executa	Não executa	Não executa	Executa	Executa	Não executa	Não executa	Não executa		
421270 Petrolândia/SC		Não executa													
421280 Piçarras/SC	Não executa	Não executa	Não executa	Não executa	Não executa	Não executa	Não executa		Não executa	Não executa	Não executa	Não executa	Não executa		
411910 Piên/PR	Não executa					Não executa									

TABELA Os01c - INFORMAÇÕES SOBRE OUTROS SERVIÇOS, EXECUTADOS POR OUTROS AGENTES

ANO DE REFERÊNCIA
2009

Município	Outros serviços executados por outros executores														
	Lavação de vias e praças	Poda de árvores	Limpeza de feiras e mercados	Limpeza de praias	Limpeza de bocas-de-lobo	Pintura de meio fio	Limpeza de lotes vagos	Remoção de animais mortos	Coleta de pneus velhos	Coleta de pilhas e baterias	Coleta de resíduos volumosos	Coleta de lâmpadas fluorescentes	Coleta de resíduos eletrônicos	Outros serviços	
Código	Nome/UF														
Região Sul		Os023	Os042	Os025	Os026	Os027	Os028	Os029	Os030	Os031	Os032	Os033	Os049	Os052	Os045
411915	Pinhais/PR	Não executa	Não executa	Não executa	Não executa	Não executa	Não executa	Não executa	Não executa	Não executa	Não executa	Não executa			
431446	Pinhal da Serra/RS		Não executa			Não executa			Não executa						
431447	Pinhal Grande/RS	Não executa	Não executa	Não executa	Não executa	Não executa	Não executa	Não executa	Não executa	Não executa	Não executa	Não executa	Não executa	Não executa	
431445	Pinhal/RS	Não executa	Não executa			Não executa	Não executa			Não executa	Não executa	Não executa	Não executa	Não executa	
411920	Pinhalão/PR		Não executa			Não executa	Não executa	Executa	Não executa		Não executa				
411930	Pinhão/PR	Não executa	Não executa			Não executa	Não executa	Não executa	Não executa	Executa	Executa	Executa	Executa	Executa	
431449	Pinheirinho do Vale/RS		Não executa			Não executa	Não executa		Não executa	Não executa	Não executa				
421300	Pinheiro Preto/SC		Não executa				Não executa		Não executa						
411940	Pirai do Sul/PR		Não executa												
431455	Pirapó/RS		Não executa												
421310	Piratuba/SC	Não executa	Não executa	Não executa	Não executa	Não executa	Não executa	Não executa	Não executa	Não executa	Não executa	Não executa	Não executa	Não executa	
411960	Pitanga/PR	Não executa	Não executa	Não executa	Não executa	Não executa	Não executa	Não executa	Não executa	Não executa	Não executa	Não executa	Não executa	Não executa	
421315	Planalto Alegre/SC		Não executa			Não executa	Não executa		Não executa		Não executa				
431475	Poço das Antas/RS	Não executa	Não executa	Não executa	Não executa	Não executa	Não executa	Não executa	Não executa	Executa	Executa	Executa	Executa	Executa	
411990	Ponta Grossa/PR	Não executa	Não executa	Não executa		Não executa		Não executa	Não executa	Executa	Executa	Não executa	Não executa	Executa	
411995	Pontal do Paraná/PR		Não executa		Não executa	Não executa	Não executa		Não executa	Não executa			Executa	Executa	Executa
421330	Ponte Alta/SC		Não executa												
431478	Ponte Preta/RS					Não executa			Não executa			Não executa			
421340	Ponte Serrada/SC														
412000	Porecatu/PR	Não executa	Não executa	Não executa		Não executa	Não executa	Não executa	Não executa	Não executa	Não executa	Não executa	Não executa	Não executa	Não executa
431490	Porto Alegre/RS	Não executa	Executa	Não executa	Não executa	Não executa	Não executa	Executa	Não executa	Não executa	Não executa	Não executa	Não executa	Não executa	
421350	Porto Belo/SC	Não executa	Não executa	Não executa	Não executa	Não executa	Não executa	Não executa	Não executa	Não executa	Não executa	Não executa	Não executa	Não executa	
431500	Porto Lucena/RS	Não executa	Não executa	Não executa	Não executa	Não executa	Não executa	Não executa	Não executa	Não executa	Não executa	Não executa		Não executa	Não executa
431505	Porto Mauá/RS	Não executa	Não executa	Não executa	Não executa	Não executa	Não executa	Não executa	Não executa	Não executa	Não executa	Não executa	Não executa	Não executa	
412030	Porto Vitória/PR		Não executa												
431510	Porto Xavier/RS		Não executa				Não executa		Não executa						
431513	Pouso Novo/RS		Não executa			Não executa	Não executa		Não executa						
421370	Pouso Redondo/SC		Não executa			Não executa	Não executa	Executa	Não executa	Não executa		Não executa	Executa	Executa	
421380	Praia Grande/SC		Não executa			Não executa	Não executa								
412035	Pranchita/PR	Não executa	Não executa	Não executa		Não executa	Não executa		Não executa	Não executa			Não executa		
421390	Presidente Castello Branco/SC	Não executa	Não executa	Não executa	Não executa	Não executa	Não executa	Não executa		Não executa	Não executa	Não executa	Não executa	Não executa	
421400	Presidente Getúlio/SC														
431514	Presidente Lucena/RS	Não executa	Não executa	Não executa	Não executa	Não executa	Não executa	Não executa	Não executa	Não executa	Não executa	Não executa	Não executa	Não executa	
412050	Primeiro de Maio/PR	Não executa	Não executa	Não executa		Não executa	Não executa	Não executa				Não executa			
421415	Princesa/SC														
431530	Quaraí/RS														
412065	Quarto Centenário/PR														
412070	Quatiguá/PR		Não executa	Não executa											
412080	Quatro Barras/PR		Não executa			Não executa	Não executa	Não executa	Não executa	Executa	Não executa	Não executa	Não executa	Não executa	Não executa

TABELA Os01c - INFORMAÇÕES SOBRE OUTROS SERVIÇOS, EXECUTADOS POR OUTROS AGENTES

ANO DE
REFERÊNCIA
2009

Município	Outros serviços executados por outros executores														
	Lavação de vias e praças	Poda de árvores	Limpeza de feiras e mercados	Limpeza de praias	Limpeza de bocas-de-lobo	Pintura de meio fio	Limpeza de lotes vagos	Remoção de animais mortos	Coleta de pneus velhos	Coleta de pilhas e baterias	Coleta de resíduos volumosos	Coleta de lâmpadas fluorescentes	Coleta de resíduos eletrônicos	Outros serviços	
Código Nome/UF															
Região Sul	Os023	Os042	Os025	Os026	Os027	Os028	Os029	Os030	Os031	Os032	Os033	Os049	Os052	Os045	
412085 Quatro Pontes/PR	Não executa	Não executa	Não executa	Não executa	Não executa	Não executa	Executa	Não executa	Não executa	Não executa	Não executa	Não executa	Não executa		
412090 Quedas do Iguaçu/PR	Não executa				Não executa	Não executa		Não executa	Executa						
431532 Quevedos/RS		Não executa			Não executa	Não executa		Não executa							
412120 Quitandinha/PR															
412140 Realeza/PR		Não executa			Não executa	Não executa		Não executa	Não executa		Não executa	Não executa	Não executa	Não executa	
412150 Rebouças/PR		Não executa													
431545 Relvado/RS	Não executa	Não executa	Não executa	Não executa											
412175 Reserva do Iguaçu/PR		Não executa			Não executa	Não executa	Não executa	Não executa		Executa	Não executa	Executa			
412170 Reserva/PR		Não executa			Não executa	Não executa		Não executa							
412180 Ribeirão Claro/PR	Não executa	Não executa				Não executa									
412210 Rio Bom/PR														Não executa	
421460 Rio do Oeste/SC	Não executa				Não executa	Não executa					Não executa				
421480 Rio do Sul/SC	Não executa	Não executa	Não executa	Não executa		Não executa	Não executa	Não executa	Executa	Executa	Não executa	Executa	Não executa		
421470 Rio dos Cedros/SC	Não executa	Não executa	Não executa		Não executa	Não executa	Executa	Não executa	Executa	Executa	Não executa	Executa	Executa		
421490 Rio Fortuna/SC	Não executa	Não executa													
431560 Rio Grande/RS	Não executa	Executa	Não executa	Não executa	Não executa	Não executa	Não executa	Não executa	Não executa	Executa	Não executa	Executa	Executa	Executa	
412230 Rio Negro/PR															
431570 Rio Pardo/RS	Não executa	Não executa	Não executa	Não executa	Não executa	Não executa	Não executa	Não executa	Não executa	Não executa	Não executa	Não executa	Não executa		
421505 Rio Rufino/SC															
431600 Rolante/RS	Não executa	Executa	Não executa	Não executa	Não executa	Não executa	Executa	Executa	Executa	Executa	Executa	Não executa	Executa		
421520 Romelândia/SC		Não executa			Não executa	Não executa		Não executa							
412250 Roncador/PR	Não executa	Não executa	Não executa	Não executa	Não executa	Não executa	Não executa	Não executa	Não executa	Não executa	Não executa	Não executa	Não executa	Não executa	
431620 Rondinha/RS	Não executa	Não executa	Não executa	Não executa	Não executa	Não executa	Não executa	Não executa	Executa	Executa	Executa	Executa	Executa		
412260 Rondon/PR	Não executa	Não executa	Executa	Não executa	Não executa	Não executa	Não executa	Não executa		Não executa	Não executa	Não executa	Executa		
412270 Sabáudia/PR	Não executa	Não executa	Não executa	Não executa											
431643 Saldanha Marinho/RS	Não executa	Não executa	Não executa	Não executa	Não executa	Não executa	Não executa	Não executa	Não executa	Não executa	Não executa	Não executa	Não executa	Não executa	
412290 Salto do Itararé/PR		Não executa				Não executa		Não executa							
431645 Salto do Jacuí/RS															
412300 Salto do Lontra/PR	Não executa	Não executa	Não executa	Não executa	Não executa	Não executa	Não executa	Não executa	Não executa	Não executa	Não executa	Não executa	Não executa		
421540 Salto Veloso/SC	Não executa	Não executa	Não executa	Não executa											
431650 Salvador do Sul/RS	Não executa	Não executa	Não executa	Não executa	Não executa	Não executa	Não executa	Não executa		Não executa					
421545 Sangão/SC															
431670 Santa Bárbara do Sul/RS	Não executa	Executa	Não executa	Não executa	Não executa	Não executa	Não executa	Não executa	Não executa	Não executa	Não executa	Não executa	Não executa		
412320 Santa Cecília do Pavão/PR	Não executa	Não executa	Não executa	Não executa											
412330 Santa Cruz de Monte Castelo/PR	Não executa	Executa	Não executa	Não executa	Não executa	Não executa	Executa	Executa	Executa	Não executa	Não executa	Não executa	Não executa	Não executa	
431680 Santa Cruz do Sul/RS	Não executa	Executa	Executa	Não executa	Não executa	Não executa	Executa	Não executa	Executa	Executa	Executa	Executa	Executa		
412340 Santa Fé/PR															
412350 Santa Helena/PR	Não executa	Executa		Não executa											
421555 Santa Helena/SC	Não executa	Executa	Executa	Não executa											

TABELA Os01c - INFORMAÇÕES SOBRE OUTROS SERVIÇOS, EXECUTADOS POR OUTROS AGENTES

ANO DE
REFERÊNCIA
2009

Município	Outros serviços executados por outros executores														
	Lavação de vias e praças	Poda de árvores	Limpeza de feiras e mercados	Limpeza de praias	Limpeza de bocas-de- lobo	Pintura de meio fio	Limpeza de lotes vagos	Remoção de animais mortos	Coleta de pneus velhos	Coleta de pilhas e baterias	Coleta de resíduos volumosos	Coleta de lâmpadas fluorescentes	Coleta de resíduos eletrônicos	Outros serviços	
Código Nome/UF															
Região Sul	Os023	Os042	Os025	Os026	Os027	Os028	Os029	Os030	Os031	Os032	Os033	Os049	Os052	Os045	
412370 Santa Isabel do Ivaí/PR	Não executa	Não executa	Não executa	Não executa	Não executa	Não executa	Não executa	Não executa	Não executa	Não executa	Não executa	Não executa	Não executa		
412382 Santa Lúcia/PR		Não executa			Não executa	Não executa		Não executa	Não executa						
431690 Santa Maria/RS	Não executa	Não executa			Executa		Executa		Executa		Não executa	Executa	Executa		
412395 Santa Mônica/PR		Não executa			Não executa	Não executa	Não executa				Não executa				
421560 Santa Rosa de Lima/SC															
421565 Santa Rosa do Sul/SC	Não executa	Não executa	Não executa	Não executa											
431720 Santa Rosa/RS	Não executa	Não executa			Não executa	Não executa		Não executa		Não executa					
431725 Santa Tereza/RS															
412405 Santa Terezinha de Itaipu/PR		Não executa													
421567 Santa Terezinha/SC	Não executa				Não executa	Não executa	Não executa	Não executa							
431700 Santana da Boa Vista/RS	Não executa	Não executa	Não executa												
431710 Santana do Livramento/RS	Não executa	Não executa	Não executa	Não executa											
421569 Santiago do Sul/SC															
431750 Santo Ângelo/RS		Executa													
431760 Santo Antônio da Patrulha/RS		Não executa													
412410 Santo Antônio da Platina/PR	Não executa	Executa	Executa		Não executa	Não executa	Não executa	Não executa	Executa	Executa	Não executa			Não executa	
431770 Santo Antônio das Missões/RS	Não executa	Não executa	Não executa	Não executa											
431755 Santo Antônio do Palma/RS		Não executa			Não executa	Não executa					Não executa				
412430 Santo Antônio do Paraíso/PR	Não executa	Não executa													
431775 Santo Antônio do Planalto/RS		Não executa				Não executa									
431780 Santo Augusto/RS															
431795 Santo Expedito do Sul/RS		Não executa			Não executa	Não executa		Não executa							
412450 Santo Inácio/PR	Não executa	Não executa			Não executa	Não executa	Não executa	Não executa	Não executa		Não executa				
421580 São Bento do Sul/SC	Não executa	Não executa			Não executa	Não executa		Não executa	Executa	Executa	Executa	Executa	Executa		
421575 São Bernardino/SC															
421590 São Bonifácio/SC	Não executa	Não executa			Não executa	Não executa		Não executa	Não executa						
431800 São Borja/RS															
421600 São Carlos/SC	Não executa	Não executa			Não executa	Não executa		Não executa		Não executa	Não executa				
431810 São Francisco de Assis/RS	Não executa	Não executa	Não executa	Não executa	Não executa	Não executa	Não executa	Não executa	Não executa	Não executa	Não executa	Não executa	Não executa	Não executa	
421620 São Francisco do Sul/SC	Não executa	Não executa	Não executa	Não executa	Não executa	Não executa	Executa	Não executa	Não executa	Não executa	Executa	Não executa	Executa		
431830 São Gabriel/RS	Não executa	Executa	Não executa	Não executa	Não executa	Executa	Não executa	Executa	Não executa	Não executa	Não executa	Não executa	Não executa		
421630 São João Batista/SC	Não executa	Não executa	Não executa	Não executa	Não executa	Não executa		Não executa	Não executa		Não executa	Não executa	Não executa		
421635 São João do Itaperiú/SC		Não executa			Não executa	Não executa		Não executa							
421625 São João do Oeste/SC	Não executa	Não executa	Não executa	Não executa											
421640 São João do Sul/SC		Executa			Não executa	Não executa	Não executa	Não executa							
412510 São João do Triunfo/PR		Não executa													
412535 São Jorge do Patrocínio/PR	Não executa	Não executa	Não executa	Não executa	Não executa	Não executa	Não executa	Não executa	Não executa	Não executa	Não executa	Não executa			
412520 São Jorge d'Oeste/PR		Não executa			Não executa	Não executa	Executa	Não executa	Executa			Executa			
412545 São José das Palmeiras/PR															

TABELA Os01c - INFORMAÇÕES SOBRE OUTROS SERVIÇOS, EXECUTADOS POR OUTROS AGENTES

ANO DE REFERÊNCIA
2009

Município	Outros serviços executados por outros executores														
	Lavação de vias e praças	Poda de árvores	Limpeza de feiras e mercados	Limpeza de praias	Limpeza de bocas-de-lobo	Pintura de meio fio	Limpeza de lotes vagos	Remoção de animais mortos	Coleta de pneus velhos	Coleta de pilhas e baterias	Coleta de resíduos volumosos	Coleta de lâmpadas fluorescentes	Coleta de resíduos eletrônicos	Outros serviços	
Código	Nome/UF														
Região Sul		Os023	Os042	Os025	Os026	Os027	Os028	Os029	Os030	Os031	Os032	Os033	Os049	Os052	Os045
421670	São José do Cedro/SC	Não executa	Não executa	Não executa	Não executa	Não executa	Não executa	Executa	Não executa	Não executa	Não executa	Não executa	Não executa	Não executa	
431846	São José do Herval/RS	Não executa	Não executa	Não executa	Não executa	Não executa	Não executa	Não executa	Não executa	Não executa	Não executa	Não executa	Não executa	Não executa	
431848	São José do Hortêncio/RS														
431849	São José do Inhacorá/RS	Não executa	Não executa	Não executa	Não executa										
431850	São José do Norte/RS														
431860	São José do Ouro/RS	Não executa	Não executa	Não executa	Não executa	Não executa	Não executa		Não executa	Não executa	Não executa	Não executa	Não executa	Não executa	
431861	São José do Sul/RS	Não executa	Executa	Não executa	Não executa	Não executa	Não executa	Não executa	Não executa	Não executa	Não executa	Não executa	Não executa	Não executa	Não executa
431862	São José dos Ausentes/RS	Não executa	Não executa			Não executa	Não executa		Não executa						
412550	São José dos Pinhais/PR	Não executa	Não executa			Não executa		Não executa	Não executa	Não executa					
421660	São José/SC	Não executa	Não executa	Não executa	Não executa										
431870	São Leopoldo/RS		Não executa	Não executa			Não executa	Não executa	Executa		Executa		Executa		
431880	São Lourenço do Sul/RS	Não executa	Não executa	Não executa	Não executa	Não executa	Não executa	Executa	Não executa	Não executa	Não executa	Não executa	Não executa	Não executa	
412555	São Manoel do Paraná/PR	Não executa	Não executa			Não executa	Não executa	Não executa	Não executa	Não executa					
431900	São Marcos/RS		Não executa			Não executa			Não executa	Não executa				Não executa	
421710	São Martinho/SC	Não executa	Não executa	Não executa	Não executa	Não executa	Não executa	Não executa	Não executa	Não executa	Não executa	Não executa	Não executa	Não executa	Não executa
412560	São Mateus do Sul/PR	Não executa	Não executa	Não executa		Não executa		Não executa	Não executa	Não executa	Não executa	Não executa	Não executa	Não executa	
431915	São Miguel das Missões/RS	Executa	Não executa	Executa	Não executa										
412570	São Miguel do Iguaçu/PR		Não executa		Não executa	Não executa	Não executa	Não executa	Não executa	Executa	Não executa	Não executa	Não executa	Não executa	
421720	São Miguel do Oeste/SC	Não executa	Não executa			Não executa	Não executa		Não executa	Executa					
431920	São Nicolau/RS		Não executa			Não executa	Não executa		Não executa						
431930	São Paulo das Missões/RS						Não executa								
421725	São Pedro de Alcântara/SC														
431940	São Pedro do Sul/RS	Não executa	Executa	Executa		Não executa	Não executa	Executa	Não executa						
431950	São Sebastião do Cai/RS		Não executa			Não executa	Não executa		Não executa	Não executa	Não executa	Não executa			
431960	São Sepé/RS	Não executa	Não executa	Não executa	Não executa	Não executa	Não executa	Executa	Não executa	Não executa	Não executa	Não executa	Não executa	Não executa	Não executa
412610	São Tomé/PR		Não executa			Não executa	Não executa	Executa	Não executa	Não executa	Não executa	Não executa	Não executa	Não executa	
431971	São Valentim do Sul/RS					Não executa	Não executa		Não executa	Executa	Executa	Executa	Executa	Executa	
412620	Sapopema/PR														
412627	Saudade do Iguaçu/PR		Não executa												
421740	Schroeder/SC	Não executa	Não executa	Não executa	Não executa	Não executa	Não executa	Não executa	Não executa	Não executa	Não executa	Não executa	Não executa	Não executa	
432023	Sede Nova/RS	Não executa	Não executa			Não executa	Não executa		Não executa	Não executa	Não executa	Não executa	Não executa	Não executa	
432026	Segredo/RS	Não executa	Não executa			Não executa	Não executa								
432030	Selbach/RS		Não executa	Executa		Não executa	Não executa		Não executa		Não executa	Não executa	Não executa		
412630	Sengés/PR	Não executa	Não executa	Não executa	Não executa	Não executa	Não executa	Não executa	Não executa	Não executa	Não executa	Não executa	Não executa	Não executa	
432035	Sentinelado do Sul/RS	Não executa	Não executa	Não executa	Não executa	Não executa	Não executa	Não executa	Não executa	Não executa	Não executa	Não executa	Não executa	Não executa	Não executa
432040	Serafina Corrêa/RS		Não executa												
421755	Serra Alta/SC		Não executa			Não executa	Não executa		Não executa						
412635	Serranópolis do Iguaçu/PR	Não executa	Não executa	Não executa	Não executa	Não executa	Não executa	Não executa	Não executa	Não executa	Não executa	Não executa	Não executa	Não executa	
432050	Sertão/RS														

TABELA Os01c - INFORMAÇÕES SOBRE OUTROS SERVIÇOS, EXECUTADOS POR OUTROS AGENTES

ANO DE
REFERÊNCIA
2009

Município	Outros serviços executados por outros executores														
	Lavação de vias e praças	Poda de árvores	Limpeza de feiras e mercados	Limpeza de praias	Limpeza de bocas-de- lobo	Pintura de meio fio	Limpeza de lotes vagos	Remoção de animais mortos	Coleta de pneus velhos	Coleta de pilhas e baterias	Coleta de resíduos volumosos	Coleta de lâmpadas fluorescentes	Coleta de resíduos eletrônicos	Outros serviços	
Código Nome/UF															
Região Sul	Os023	Os042	Os025	Os026	Os027	Os028	Os029	Os030	Os031	Os032	Os033	Os049	Os052	Os045	
432060 Severiano de Almeida/RS		Não executa			Não executa	Não executa		Não executa			Não executa				
421760 Siderópolis/SC	Não executa	Não executa	Executa		Não executa	Não executa	Executa	Não executa	Executa		Não executa				
432065 Silveira Martins/RS	Não executa	Não executa			Não executa			Não executa							
432067 Sinimbu/RS	Não executa	Não executa	Não executa	Não executa	Não executa	Não executa	Não executa	Não executa	Não executa	Não executa	Não executa	Não executa	Não executa	Não executa	
412660 Siqueira Campos/PR	Não executa	Não executa	Não executa	Não executa	Não executa	Não executa	Não executa	Não executa	Não executa	Não executa	Não executa	Não executa	Não executa	Não executa	
432070 Sobradinho/RS		Não executa													
432080 Soledade/RS	Não executa	Não executa	Não executa	Não executa	Não executa	Não executa	Não executa	Não executa	Não executa	Não executa	Não executa	Não executa	Não executa	Não executa	
412665 Sulina/PR	Não executa	Não executa			Não executa	Não executa		Não executa							
421780 Taió/SC	Não executa	Não executa	Não executa												
412667 Tamarana/PR	Não executa	Executa	Não executa	Não executa	Não executa	Não executa	Executa	Não executa	Executa	Não executa	Não executa	Não executa	Não executa		
421790 Tangará/SC		Não executa													
412680 Tapejara/PR	Não executa	Não executa	Não executa		Não executa	Não executa	Não executa	Não executa	Não executa	Não executa	Não executa	Não executa	Não executa		
432100 Tapera/RS	Não executa	Executa	Executa	Não executa	Não executa	Não executa	Executa	Não executa	Executa	Executa	Executa	Executa	Executa		
432110 Tapes/RS		Executa	Não executa	Não executa	Não executa	Não executa	Executa	Não executa	Não executa	Não executa	Não executa	Não executa	Não executa		
432132 Taquaruçu do Sul/RS	Não executa	Executa			Não executa	Não executa	Não executa	Não executa	Executa	Não executa	Não executa	Não executa	Não executa		
432135 Tavares/RS															
412700 Teixeira Soares/PR	Não executa	Não executa	Não executa	Não executa											
412720 Terra Boa/PR	Não executa	Não executa	Não executa	Não executa											
432143 Terra de Areia/RS															
421810 Timbé do Sul/SC		Não executa	Não executa	Não executa	Não executa	Não executa	Não executa	Não executa	Não executa	Não executa	Não executa	Não executa	Não executa	Não executa	
421820 Timbó/SC	Não executa	Não executa	Não executa		Não executa	Não executa		Não executa					Não executa		
432150 Torres/RS	Não executa	Não executa	Não executa	Não executa	Não executa	Não executa	Não executa	Não executa	Não executa	Não executa	Não executa	Não executa			
421830 Três Barras/SC		Não executa			Não executa	Não executa		Não executa							
432166 Três Cachoeiras/RS															
432183 Três Forquilhas/RS															
432185 Três Palmeiras/RS															
432190 Três Passos/RS	Não executa	Não executa		Não executa	Não executa	Não executa	Não executa	Não executa	Não executa	Não executa	Não executa	Não executa	Não executa	Não executa	
421835 Treviso/SC	Não executa	Não executa			Não executa	Não executa		Não executa			Não executa				
421840 Treze de Maio/SC	Não executa				Não executa	Não executa		Não executa							
421850 Treze Tilias/SC															
432195 Trindade do Sul/RS		Não executa			Não executa	Não executa		Não executa							
432200 Triunfo/RS	Não executa	Não executa		Não executa	Não executa	Não executa		Não executa	Não executa	Não executa	Não executa	Não executa			
421860 Trombudo Central/SC	Não executa	Não executa													
421870 Tubarão/SC	Não executa	Não executa	Não executa	Não executa	Não executa	Não executa	Executa	Não executa	Não executa	Não executa	Não executa				
432210 Tucunduva/RS	Não executa	Não executa	Não executa	Não executa	Não executa	Não executa	Não executa	Não executa	Não executa	Não executa	Não executa	Não executa	Não executa	Não executa	
421875 Tunápolis/SC	Não executa	Não executa	Não executa	Não executa											
432215 Tunas/RS	Não executa	Não executa	Não executa	Não executa	Não executa	Não executa	Não executa	Não executa	Executa	Executa	Executa	Executa	Executa		
432220 Tupanciretã/RS															
432225 Tupandi/RS	Não executa														

TABELA Os01c - INFORMAÇÕES SOBRE OUTROS SERVIÇOS, EXECUTADOS POR OUTROS AGENTES

ANO DE
REFERÊNCIA
2009

Município		Outros serviços executados por outros executores													
		Lavação de vias e praças	Poda de árvores	Limpeza de feiras e mercados	Limpeza de praias	Limpeza de bocas-de-lobo	Pintura de meio fio	Limpeza de lotes vagos	Remoção de animais mortos	Coleta de pneus velhos	Coleta de pilhas e baterias	Coleta de resíduos volumosos	Coleta de lâmpadas fluorescentes	Coleta de resíduos eletrônicos	
Código	Nome/UF														
Região Sul		Os023	Os042	Os025	Os026	Os027	Os028	Os029	Os030	Os031	Os032	Os033	Os049	Os052	Os045
432230	Tuparendi/RS	Não executa	Não executa	Não executa	Não executa										
412796	Turvo/PR	Não executa	Não executa	Não executa		Não executa	Não executa	Não executa	Não executa	Não executa	Não executa	Não executa	Não executa	Não executa	
432234	Ubiretama/RS	Não executa	Não executa	Não executa	Não executa	Não executa	Não executa	Não executa	Não executa	Não executa	Não executa	Não executa	Não executa	Não executa	
432235	União da Serra/RS		Executa												
412820	União da Vitória/PR	Não executa	Não executa	Não executa	Não executa	Não executa	Não executa	Não executa	Não executa	Não executa	Não executa	Não executa	Não executa	Não executa	
421885	União do Oeste/SC		Não executa												
412830	Uniflor/PR	Não executa	Não executa			Não executa	Não executa				Executa		Executa		
432240	Uruguaiana/RS	Não executa	Não executa			Não executa	Não executa		Não executa	Não executa					
421895	Urupema/SC	Não executa	Não executa	Não executa	Não executa										
421900	Urussanga/SC		Não executa			Não executa	Não executa								
432250	Vacaria/RS		Executa	Não executa		Não executa	Não executa	Executa	Não executa	Executa	Executa	Executa	Executa	Executa	
432255	Vanini/RS		Não executa												
421910	Vargeão/SC		Não executa			Não executa									
432260	Venâncio Aires/RS	Não executa	Executa	Não executa		Não executa	Não executa		Não executa	Não executa		Não executa	Não executa	Não executa	
412853	Ventania/PR														
412855	Vera Cruz do Oeste/PR	Não executa	Não executa			Não executa	Não executa		Não executa						
432285	Vespasiano Correa/RS	Não executa	Não executa	Não executa	Não executa	Não executa	Não executa	Não executa	Não executa	Não executa	Não executa	Não executa	Não executa	Não executa	Não executa
432290	Viadutos/RS	Não executa	Não executa	Não executa		Não executa	Não executa	Não executa	Não executa	Não executa	Não executa	Não executa	Não executa	Não executa	Não executa
432310	Vicente Dutra/RS					Não executa	Não executa								
421930	Videira/SC	Não executa	Não executa	Não executa	Não executa	Não executa	Não executa	Não executa	Não executa	Não executa	Não executa	Não executa	Não executa	Não executa	
432335	Vila Lângaro/RS	Não executa	Não executa	Não executa	Não executa	Não executa	Não executa	Não executa	Não executa	Não executa	Não executa	Não executa	Não executa	Não executa	
412850	Wenceslau Braz/PR	Não executa	Não executa	Não executa	Não executa	Não executa	Não executa	Executa	Não executa	Executa	Não executa	Não executa	Não executa	Não executa	

TABELA Ca01
INFORMAÇÕES SOBRE CATADORES

TABELA Ca01 - INFORMAÇÕES SOBRE CATADORES

ANO DE
REFERÊNCIA
2009

Município	Existência de catadores dispersos	Organização			Existência de trabalho social executado pela Prefeitura	
		Existência de organização formal	Quantidade de entidades associativas	Quantidade de associados		
Código Nome/UF			entidades	pessoas		
Região Sul	Ca004	Ca005	Ca006	Ca007	Ca008	
420010 Abelardo Luz/SC	Sim	Não	0	0	Não	
420020 Agrolândia/SC	Sim	Não	0	0	Não	
420030 Agronômica/SC	Sim	Não	0	0	Não	
420040 Água Doce/SC	Sim	Não	0	0	Não	
430005 Água Santa/RS	Sim	Não	0	0	Não	
420050 Águas de Chapecó/SC	Sim	Não	0	0	Não	
420055 Águas Frias/SC	Não	Não	0	0	Sim	
420060 Águas Mornas/SC	Não	Não	0	0	Não	
430010 Agudo/RS	Sim	Não	0	0	Não	
430020 Ajuricaba/RS	Sim	Não	0	0	Não	
430030 Alecrim/RS	Não	Não	0	0	Não	
430040 Alegrete/RS	Sim	Sim	1	23	Não	
430045 Alegria/RS	Não	Não	0	0	Não	
430050 Alpestre/RS	Não	Não	0	0	Não	
430055 Alto Alegre/RS	Sim	Não	0	0	Não	
420075 Alto Bela Vista/SC	Não	Não	0	0		
412862 Alto Paraíso/PR	Sim	Não	0	0	Não	
410060 Alto Paraná/PR	Sim	Sim	1	6	Não	
410070 Alto Piquiri/PR	Sim	Não	0	0	Não	
410050 Altônia/PR	Sim	Sim	1	7	Não	
430060 Alvorada/RS	Sim	Sim	2	0	Sim	
410090 Amaporã/PR	Não	Não	0	0	Não	
430064 Ametista do Sul/RS	Não	Não	0	0	Não	
410105 Anahy/PR	Sim	Não	0	0	Sim	
410110 Andirá/PR	Sim	Não	0	0	Não	
410115 Ângulo/PR	Sim	Não	0	0	Não	
420110 Anitápolis/SC	Não	Não	0	0	Não	
410120 Antonina/PR	Sim	Sim	0	0	Sim	
430080 Antônio Prado/RS	Sim	Não	0	0	Não	
420125 Apiúna/SC	Sim	Não	0	0	Sim	
410140 Apucarana/PR	Sim	Sim	1	43	Sim	
410150 Arapongas/PR	Sim	Sim	2	97	Sim	
430087 Araricá/RS	Sim	Não	0	0	Sim	
410180 Araucária/PR	Sim	Sim	1	38	Sim	
420150 Armazém/SC	Sim	Não	0	0	Não	
430100 Arroio do Meio/RS	Sim	Não	0	0	Sim	
430107 Arroio do Padre/RS	Não		0	0		
430130 Arroio Grande/RS	Sim	Não	0	0	Não	
420160 Arroio Trinta/SC	Sim	Não	0	0	Não	

TABELA Ca01 - INFORMAÇÕES SOBRE CATADORES

ANO DE
REFERÊNCIA
2009

Município	Existência de catadores dispersos	Organização			Existência de trabalho social executado pela Prefeitura	
		Existência de organização formal	Quantidade de entidades associativas	Quantidade de associados		
Código Nome/UF			entidades	pessoas		
Região Sul	Ca004	Ca005	Ca006	Ca007	Ca008	
430140 Arvorezinha/RS	Sim	Não	0	0	Não	
420170 Ascurra/SC	Sim	Não	0	0	Não	
410210 Astorga/PR	Sim	Não	0	0	Não	
430155 Áurea/RS	Não	Não	0	0	Não	
420190 Aurora/SC	Não	Não	0	0	Não	
430160 Bagé/RS	Sim	Sim	1	42	Sim	
420200 Balneário Camboriú/SC	Sim	Sim	2	22	Sim	
430163 Balneário Pinhal/RS	Sim	Não	0	0	Não	
420208 Bandeirante/SC	Não	Não	0	0	Não	
410250 Barbosa Ferraz/PR	Sim	Sim	1	7	Sim	
430185 Barra do Guarita/RS	Não	Não	0	0	Não	
430187 Barra do Quaraí/RS	Sim	Sim	1	14	Sim	
430192 Barra do Rio Azul/RS	Não	Não	0	0		
410260 Barracão/PR	Sim	Sim	0	0	Sim	
430200 Barros Cassal/RS	Sim	Não	0	0	Não	
410275 Bela Vista da Caroba/PR			0	0		
410280 Bela Vista do Paraíso/PR	Sim	Não	0	0	Não	
420213 Bela Vista do Toldo/SC	Não	Não	0	0	Não	
420220 Benedito Novo/SC	Sim	Não	0	0	Não	
430210 Bento Gonçalves/RS	Sim	Sim	5	94	Sim	
410290 Bituruna/PR	Não	Sim	1	23	Sim	
410302 Boa Esperança do Iguaçu/PR	Não	Não	0	0	Não	
410304 Boa Ventura de São Roque/PR	Sim	Não	0	0	Sim	
430215 Boa Vista das Missões/RS	Sim	Não	0	0	Não	
410310 Bocaiúva do Sul/PR	Sim	Sim	1	15	Sim	
420257 Bom Jesus do Oeste/SC	Não	Não	0	0	Não	
410315 Bom Jesus do Sul/PR	Sim	Não	0	0	Não	
430230 Bom Jesus/RS	Sim	Não	0	0	Não	
430235 Bom Princípio/RS	Não	Não	0	0	Não	
420260 Bom Retiro/SC	Sim	Não	0	0	Não	
420245 Bombinhas/SC	Sim	Não	0	0	Não	
410330 Borrazópolis/PR	Sim	Sim	1	4	Sim	
430250 Bossoroca/RS	Sim	Sim	1	4	Sim	
430258 Bozano/RS	Não	Não	0	0	Não	
420280 Braço do Norte/SC	Sim	Não	0	0	Não	
420285 Braço do Trombudo/SC	Não	Não	0	0	Não	
410335 Braganey/PR	Sim	Não	0	0	Não	
420290 Brusque/SC	Sim	Não	0	0	Não	
420300 Caçador/SC	Sim	Sim	1	24	Sim	

TABELA Ca01 - INFORMAÇÕES SOBRE CATADORES

ANO DE
REFERÊNCIA
2009

Município	Existência de catadores dispersos	Organização			Existência de trabalho social executado pela Prefeitura	
		Existência de organização formal	Quantidade de entidades associativas	Quantidade de associados		
Código Nome/UF			entidades	pessoas		
Região Sul	Ca004	Ca005	Ca006	Ca007	Ca008	
430280 Caçapava do Sul/RS	Sim	Sim	1	20	Sim	
430290 Cacequi/RS	Sim	Sim	1	21	Não	
430310 Cachoeirinha/RS	Sim	Sim	2	24	Não	
410345 Cafelândia/PR	Sim	Sim	1	10	Sim	
430340 Caiçara/RS	Sim	Não	0	0	Não	
430350 Camaquã/RS	Sim	Sim	1	30	Sim	
430360 Cambará do Sul/RS	Não		0	0		
410370 Cambé/PR	Sim	Sim	1	12	Sim	
430367 Campestre da Serra/RS	Sim	Não	0	0		
410400 Campina Grande do Sul/PR	Sim	Não	0	0	Não	
410405 Campo Bonito/PR	Não		0	0		
410410 Campo do Tenente/PR	Sim	Sim	1	5	Sim	
410420 Campo Largo/PR	Sim	Sim	1	13	Sim	
430410 Campos Borges/RS	Não	Não	0	0	Não	
420360 Campos Novos/SC			0	0		
430420 Candelária/RS	Sim	Não	0	0	Não	
430430 Cândido Godói/RS	Sim	Não	0	0	Sim	
410442 Candió/PR	Sim	Sim	1	28	Não	
430440 Canela/RS	Não	Não	0	0	Não	
420370 Canelinha/SC	Não	Não	0	0	Não	
430450 Canguçu/RS	Sim	Sim	1	22	Sim	
430460 Canoas/RS	Sim	Sim	4	92	Não	
410450 Capanema/PR	Sim	Não	0	0	Sim	
420325 Capão Alto/SC	Não	Não	0	0	Não	
430466 Capão do Leão/RS	Sim	Não	0	0	Não	
410460 Capitão Leônidas Marques/PR	Sim	Sim	1	9	Não	
430469 Capitão/RS	Não	Não	0	0		
420395 Capivari de Baixo/SC	Sim	Não	0	0	Não	
430467 Capivari do Sul/RS	Sim	Não	0	0	Não	
430471 Caraa/RS	Sim	Não	0	0	Não	
430470 Carazinho/RS	Sim	Sim	2	30	Não	
410470 Carlópolis/PR	Sim	Não	0	0	Não	
430490 Casca/RS	Sim	Não	0	0	Não	
410480 Cascavel/PR	Sim	Sim	1	89	Sim	
430495 Caseiros/RS	Não	Não	0	0	Sim	
410490 Castro/PR	Sim	Sim	1	8	Sim	
420400 Catanduvas/SC	Sim	Não	0	0	Não	
430500 Catuipe/RS	Sim	Não	0	0	Não	
420410 Caxambu do Sul/SC	Não	Não	0	0	Não	

TABELA Ca01 - INFORMAÇÕES SOBRE CATADORES

ANO DE
REFERÊNCIA
2009

Município	Existência de catadores dispersos	Organização			Existência de trabalho social executado pela Prefeitura	
		Existência de organização formal	Quantidade de entidades associativas	Quantidade de associados		
Código	Nome/UF		entidades	pessoas		
Região Sul		Ca004	Ca005	Ca006	Ca007	Ca008
430510	Caxias do Sul/RS	Sim	Sim	10	123	Sim
430512	Cerrito/RS	Sim	Não	0	0	Não
420419	Chapadão do Lageado/SC	Sim	Não	0	0	Não
420420	Chapécó/SC	Sim	Sim	2	25	Não
430535	Charqueadas/RS	Sim	Sim	1	11	Sim
430537	Charrua/RS	Não	Não	0	0	Não
410540	Chopininho/PR	Sim	Não	0	0	Sim
430543	Chui/RS	Sim	Não	0	0	Não
410550	Cianorte/PR	Sim	Sim	1	15	Sim
410560	Cidade Gaúcha/PR	Não	Não	0	0	
430550	Ciriaco/RS	Sim	Não	0	0	Não
420425	Cocal do Sul/SC	Sim	Não	0	0	Não
430558	Colinas/RS	Não		0	0	
410580	Colombo/PR	Sim	Sim	1	0	Sim
410590	Colorado/PR	Sim	Sim	1	15	Não
420430	Concórdia/SC	Sim	Sim	1	8	Sim
430570	Condor/RS	Não	Não	0	0	Não
410610	Conselheiro Mairinck/PR	Sim	Não	0	0	Não
430583	Coqueiro Baixo/RS	Não	Não	0	0	Não
430585	Coqueiros do Sul/RS	Não	Não	0	0	
410640	Cornélio Procopio/PR	Sim	Sim	1	50	Não
420440	Coronel Freitas/SC	Sim	Não	0	0	Não
420445	Coronel Martins/SC	Não	Não	0	0	
430593	Coronel Pilar/RS			0	0	
410650	Coronel Vivida/PR	Sim	Não	0	0	Não
420450	Corupá/SC	Não	Não	0	0	
420460	Criciúma/SC	Sim	Sim	1	20	Não
430605	Cristal/RS	Sim	Não	0	0	Não
430610	Cruz Alta/RS			0	0	
410660	Cruzeiro do Oeste/PR	Sim	Sim	1	15	Sim
410685	Cruzmaltina/PR	Não	Não	0	0	Não
410690	Curitiba/PR	Sim	Sim	11	411	Sim
420480	Curitiba/SC	Sim	Sim	1	33	Não
430632	Derrubadas/RS	Não	Não	0	0	Não
430635	Dezesseis de Novembro/RS	Sim	Não	0	0	Sim
410712	Diamante do Sul/PR	Sim	Não	0	0	Sim
410715	Diamante D'Oeste/PR	Sim	Não	0	0	Sim
420500	Dionísio Cerqueira/SC	Sim	Não	0	0	Sim
430642	Dois Irmãos das Missões/RS	Não	Não	0	0	Não

TABELA Ca01 - INFORMAÇÕES SOBRE CATADORES

ANO DE
REFERÊNCIA
2009

Município	Existência de catadores dispersos	Organização			Existência de trabalho social executado pela Prefeitura	
		Existência de organização formal	Quantidade de entidades associativas	Quantidade de associados		
Código Nome/UF			entidades	pessoas		
Região Sul	Ca004	Ca005	Ca006	Ca007	Ca008	
430640 Dois Irmãos/RS	Não	Não	0	0	Não	
430650 Dom Feliciano/RS	Sim	Não	0	0	Não	
430660 Dom Pedrito/RS	Sim	Não	0	0	Sim	
420510 Dona Emma/SC	Sim	Não	0	0	Não	
430670 Dona Francisca/RS	Sim	Não	0	0	Não	
430673 Doutor Mauricio Cardoso/RS	Sim	Não	0	0	Não	
420515 Doutor Pedrinho/SC	Sim	Não	0	0	Não	
430675 Doutor Ricardo/RS	Não	Não	0	0		
430680 Encantado/RS	Sim	Não	0	0	Não	
430690 Encruzilhada do Sul/RS	Sim	Sim	1	20	Sim	
420517 Entre Rios/SC	Sim	Não	0	0	Não	
430693 Entre-Ijuís/RS	Sim	Não	0	0	Não	
430697 Erebangó/RS	Sim	Não	0	0	Sim	
430700 Erechim/RS	Sim	Sim	5	80	Sim	
420519 Ermo/SC	Não	Não	0	0		
430705 Ernestina/RS	Não	Não	0	0		
430720 Erval Grande/RS	Sim	Não	0	0	Não	
430730 Erval Seco/RS	Sim	Não	0	0	Não	
420520 Erval Velho/SC	Sim	Não	0	0	Não	
430745 Esperança do Sul/RS	Não	Não	0	0	Não	
430750 Espumoso/RS	Sim	Sim	1	28	Sim	
430760 Estância Velha/RS	Sim	Não	0	0	Não	
430781 Estrela Velha/RS	Não	Não	0	0	Não	
430780 Estrela/RS	Sim	Não	0	0	Não	
430786 Fagundes Varela/RS	Não	Não	0	0	Não	
410755 Farol/PR	Sim	Não	0	0	Não	
430790 Farroupilha/RS	Sim	Sim	1	14	Sim	
430800 Faxinal do Soturno/RS	Sim	Não	0	0	Sim	
410760 Faxinal/PR	Sim	Não	0	0	Não	
430805 Faxinalzinho/RS	Não	Não	0	0	Não	
410765 Fazenda Rio Grande/PR	Sim	Sim	1	15		
430810 Feliz/RS	Sim	Não	0	0	Não	
410770 Fênix/PR	Não	Não	0	0	Não	
430820 Flores da Cunha/RS	Sim	Não	0	0	Sim	
410790 Floresta/PR	Sim	Não	0	0	Sim	
420540 Florianópolis/SC	Sim	Sim	2	116	Sim	
430840 Formigueiro/RS	Sim	Não	0	0	Não	
410820 Formosa do Oeste/PR	Sim	Não	0	0	Não	
420543 Formosa do Sul/SC	Não	Não	0	0	Não	

TABELA Ca01 - INFORMAÇÕES SOBRE CATADORES

ANO DE
REFERÊNCIA
2009

Município	Existência de catadores dispersos	Organização			Existência de trabalho social executado pela Prefeitura	
		Existência de organização formal	Quantidade de entidades associativas	Quantidade de associados		
Código	Nome/UF		entidades	pessoas		
Região Sul		Ca004	Ca005	Ca006	Ca007	Ca008
420545	Forquilha/SC			0	0	
410830	Foz do Iguaçu/PR	Sim	Sim	1	0	
420550	Fraiburgo/SC	Sim	Não	0	0	Não
410840	Francisco Beltrão/PR	Sim	Sim	1	140	Não
420555	Frei Rogério/SC	Sim	Não	0	0	Não
420560	Galvão/SC	Não	Não	0	0	Não
430860	Garibaldi/RS	Sim	Sim	1	21	Sim
430865	Garruchos/RS	Sim	Não	0	0	Não
420580	Garuva/SC	Sim	Não	0	0	Não
420590	Gaspar/SC	Sim	Não	0	0	Não
430880	General Câmara/RS	Sim	Não	0	0	Não
410850	General Carneiro/PR	Não	Sim	1	20	Sim
420600	Governador Celso Ramos/SC	Sim	Não	0	0	Não
430912	Gramado dos Loureiros/RS	Não	Não	0	0	Não
420610	Grão Pará/SC	Sim	Não	0	0	Não
430920	Gravataí/RS	Sim	Sim	1	45	Sim
430925	Guabiju/RS	Não		0	0	
430930	Guaíba/RS	Sim	Sim	2	86	Sim
410880	Guaira/PR	Sim	Não	0	0	Sim
410890	Guairaça/PR	Não	Não	0	0	Não
410900	Guapirama/PR	Sim	Não	0	0	Não
430940	Guaporé/RS	Sim	Não	0	0	Não
410910	Guaporema/PR	Sim	Não	0	0	Não
420650	Guaramirim/SC	Sim	Não	0	0	Não
430950	Guarani das Missões/RS	Não	Sim	1	30	Não
410940	Guarapuava/PR	Sim	Sim	1	98	Sim
420670	Herval d'Oeste/SC	Sim	Não	0	0	
430965	Hulha Negra/RS	Sim	Não	0	0	
430980	Ibiaçá/RS	Não	Não	0	0	Não
420680	Ibicaré/SC	Não	Não	0	0	Não
410980	Ibiporã/PR	Sim	Não	0	0	Não
430990	Ibiraíaras/RS	Sim	Não	0	0	Não
420690	Ibirama/SC	Não	Sim	1	10	Sim
431000	Ibirubá/RS	Sim	Sim	1	12	Sim
420700	Içara/SC	Sim	Sim	1	0	Não
410990	Icaraima/PR	Sim	Não	0	0	Não
431010	Igrejinha/RS	Sim	Não	0	0	Não
411005	Iguatu/PR	Sim	Não	0	0	Sim
431020	Ijuí/RS	Sim	Sim	1	28	Sim

TABELA Ca01 - INFORMAÇÕES SOBRE CATADORES

ANO DE
REFERÊNCIA
2009

Município	Existência de catadores dispersos	Organização			Existência de trabalho social executado pela Prefeitura	
		Existência de organização formal	Quantidade de entidades associativas	Quantidade de associados		
Código	Nome/UF		entidades	pessoas		
Região Sul		Ca004	Ca005	Ca006	Ca007	Ca008
431030	Ilópolis/RS	Não	Não	0	0	
420720	Imarui/SC	Sim	Não	0	0	Não
431033	Imbé/RS	Sim	Não	0	0	Não
420730	Imbituba/SC	Sim	Sim	1	14	Não
420740	Imbuia/SC	Sim	Não	0	0	Não
431036	Imigrante/RS	Não	Não	0	0	Não
411020	Inácio Martins/PR	Sim	Não	0	0	Não
420757	Iomerê/SC	Sim	Não	0	0	Não
420760	Ipira/SC	Sim	Não	0	0	Não
431046	Ipiranga do Sul/RS	Não	Não	0	0	Não
420770	Ipumirim/SC	Não	Não	0	0	Não
431050	Iraí/RS	Sim	Não	0	0	Sim
420780	Irani/SC	Sim	Não	0	0	Não
411070	Irati/PR			0	0	Sim
411080	Iretama/PR	Sim	Não	0	0	Não
420790	Irineópolis/SC	Sim	Sim	0	0	Não
420800	Itá/SC	Sim	Não	0	0	Não
411090	Itaguajé/PR	Não		0	0	
420810	Itaíópolis/SC	Não	Sim	1	18	Não
420820	Itajai/SC	Sim	Sim	1	46	Não
411110	Itambé/PR	Sim	Não	0	0	Não
420830	Itapema/SC	Sim	Sim	1	25	Sim
420840	Itapiranga/SC	Não	Não	0	0	Não
431060	Itaqui/RS	Sim	Não	0	0	Não
431065	Itati/RS	Não	Não	0	0	Não
420850	Ituporanga/SC	Sim	Não	0	0	Não
411160	Ivatuba/PR	Sim	Não	0	0	Não
431080	Ivoti/RS	Não	Não	0	0	Não
420860	Jaborá/SC	Não		0	0	
431085	Jaboticaba/RS	Sim	Não	0	0	
411180	Jacarezinho/PR	Sim	Sim	1	27	Não
420870	Jacinto Machado/SC	Sim	Não	0	0	
431110	Jaguari/RS	Sim	Sim	1	9	Sim
411210	Jandaia do Sul/PR	Sim	Sim	1	64	Não
411230	Japira/PR	Sim	Não	0	0	Sim
411240	Japurá/PR	Sim	Não	0	0	Não
420890	Jaraguá do Sul/SC	Sim	Sim	2	45	Não
411260	Jardim Olinda/PR	Não	Não	0	0	Não
420895	Jardinópolis/SC	Não	Não	0	0	Não

TABELA Ca01 - INFORMAÇÕES SOBRE CATADORES

ANO DE
REFERÊNCIA
2009

Município	Existência de catadores dispersos	Organização			Existência de trabalho social executado pela Prefeitura	
		Existência de organização formal	Quantidade de entidades associativas	Quantidade de associados		
Código Nome/UF			entidades	pessoas		
Região Sul	Ca004	Ca005	Ca006	Ca007	Ca008	
420900 Joaçaba/SC	Sim	Sim	1	10	Sim	
411295 Juranda/PR	Não	Sim	1	12	Não	
411300 Jussara/PR	Sim	Não	0	0	Sim	
420920 Lacerdópolis/SC	Não	Não	0	0		
420930 Lages/SC	Sim	Sim	1	80	Sim	
431127 Lagoa dos Três Cantos/RS	Não	Não	0	0		
431130 Lagoa Vermelha/RS	Sim	Sim	1	20	Não	
431125 Lagoão/RS	Sim	Não	0	0	Não	
420940 Laguna/SC	Sim	Sim	1	30		
411320 Lapa/PR	Sim	Sim	1	15	Sim	
411330 Laranjeiras do Sul/PR	Sim	Sim	0	0	Não	
420950 Laurentino/SC	Sim	Não	0	0	Não	
420960 Lauro Muller/SC	Sim	Não	0	0	Não	
431150 Lavras do Sul/RS	Não	Não	0	0	Não	
411340 Leopólis/PR	Sim	Não	0	0	Não	
420985 Lindóia do Sul/SC	Não	Não	0	0		
431162 Lindolfo Collor/RS	Sim	Sim	0	0	Não	
431164 Linha Nova/RS	Não	Não	0	0	Não	
411350 Loanda/PR	Sim	Não	0	0	Sim	
411360 Lobato/PR	Sim	Sim	1	7	Sim	
411373 Luiziana/PR	Não	Sim	0	0	Sim	
411375 Lunardelli/PR	Sim	Não	0	0	Não	
411380 Lupionópolis/PR	Não	Não	0	0		
421003 Luzerna/SC	Não	Não	0	0	Não	
431171 Maçambará/RS	Sim	Não	0	0	Não	
431170 Machadinho/RS	Não	Não	0	0		
421010 Mafra/SC	Sim	Sim	1	9	Sim	
411390 Mallet/PR	Sim	Sim	0	0	Não	
411410 Mandaguacu/PR	Sim	Sim	1	12	Sim	
411435 Manfrinópolis/PR	Não	Não	0	0	Não	
411440 Mangueirinha/PR	Sim	Não	0	0	Sim	
431175 Manoel Viana/RS	Sim	Não	0	0	Não	
431177 Maquiné/RS	Sim	Não	0	0		
421040 Maracajá/SC	Não	Não	0	0	Não	
431180 Marau/RS	Sim	Não	0	0	Não	
421055 Marema/SC	Não	Não	0	0	Não	
411470 Maria Helena/PR	Sim	Não	0	0	Não	
411490 Marilândia do Sul/PR	Sim	Sim	1	15	Sim	
411520 Maringá/PR	Sim	Sim	6	285	Sim	

TABELA Ca01 - INFORMAÇÕES SOBRE CATADORES

ANO DE
REFERÊNCIA
2009

Município	Existência de catadores dispersos	Organização			Existência de trabalho social executado pela Prefeitura	
		Existência de organização formal	Quantidade de entidades associativas	Quantidade de associados		
Código Nome/UF			entidades	pessoas		
Região Sul	Ca004	Ca005	Ca006	Ca007	Ca008	
411530 Mariópolis/PR	Sim	Não	0	0	Não	
411535 Maripá/PR	Sim	Não	0	0	Sim	
411545 Marquinho/PR	Não	Não	0	0	Não	
421060 Massaranduba/SC	Sim	Não	0	0	Não	
411560 Matelândia/PR	Não	Sim	1	12	Sim	
431217 Mato Queimado/RS	Não	Não	0	0	Não	
421070 Matos Costa/SC	Sim	Sim	1	3	Não	
411575 Mauá da Serra/PR	Sim	Não	0	0	Não	
431220 Maximiliano de Almeida/RS	Não	Não	0	0	Não	
411580 Medianeira/PR	Sim	Sim	1	50	Sim	
411585 Mercedes/PR	Sim	Não	0	0	Sim	
411590 Mirador/PR	Não	Não	0	0		
421085 Mirim Doce/SC	Sim	Não	0	0	Não	
431235 Montauri/RS	Não	Não	0	0	Não	
431238 Monte Belo do Sul/RS	Não	Não	0	0		
421110 Monte Castelo/SC	Não	Não	0	0	Não	
431240 Montenegro/RS	Sim	Sim	1	17	Sim	
411620 Morretes/PR	Sim	Sim	1	11	Sim	
431244 Morrinhos do Sul/RS	Não	Não	0	0	Não	
431245 Morro Redondo/RS	Não	Não	0	0		
431250 Mostardas/RS	Sim	Não	0	0	Não	
431260 Muçum/RS	Sim	Não	0	0	Não	
431265 Não-Me-Toque/RS	Sim	Não	0	0	Não	
431267 Nicolau Vergueiro/RS	Não	Não	0	0	Não	
431275 Nova Alvorada/RS	Não	Não	0	0	Não	
411660 Nova América da Colina/PR			0	0		
431290 Nova Bassano/RS	Sim	Não	0	0	Não	
431300 Nova Brésia/RS	Não	Não	0	0	Não	
431301 Nova Candelária/RS	Sim	Não	0	0	Não	
411695 Nova Esperança do Sudoeste/PR	Sim	Não	0	0	Sim	
431303 Nova Esperança do Sul/RS	Sim	Não	0	0	Não	
411690 Nova Esperança/PR	Sim	Sim	1	40	Sim	
411700 Nova Fátima/PR	Sim	Não	0	0	Não	
431306 Nova Hartz/RS	Não	Sim	0	0	Sim	
421145 Nova Itaberaba/SC			0	0		
411705 Nova Laranjeiras/PR	Não		0	0	Não	
411710 Nova Londrina/PR	Sim	Não	0	0	Não	
411720 Nova Olímpia/PR	Sim	Sim	1	9	Sim	
431308 Nova Pádua/RS	Não	Não	0	0	Não	

TABELA Ca01 - INFORMAÇÕES SOBRE CATADORES

ANO DE
REFERÊNCIA
2009

Município	Existência de catadores dispersos	Organização			Existência de trabalho social executado pela Prefeitura	
		Existência de organização formal	Quantidade de entidades associativas	Quantidade de associados		
Código Nome/UF			entidades	pessoas		
Região Sul	Ca004	Ca005	Ca006	Ca007	Ca008	
431310 Nova Palma/RS	Sim	Sim	1	20	Sim	
431320 Nova Petrópolis/RS	Sim	Não	0	0	Não	
411725 Nova Prata do Iguçu/PR	Sim	Não	0	0	Não	
431335 Nova Roma do Sul/RS	Não		0	0		
411721 Nova Santa Bárbara/PR	Sim	Sim	1	5	Sim	
431337 Nova Santa Rita/RS	Sim	Sim	1	36	Sim	
421150 Nova Trento/SC	Não		0	0		
431340 Novo Hamburgo/RS	Sim	Sim	0	0	Sim	
421165 Novo Horizonte/SC	Não	Não	0	0	Não	
411729 Novo Itacolomi/PR	Sim	Não	0	0	Sim	
431344 Novo Tiradentes/RS	Não	Não	0	0	Não	
421170 Orleans/SC	Não	Sim	1	20	Sim	
431350 Osório/RS	Sim	Não	0	0	Não	
411740 Ourizona/PR	Não		0	0	Não	
431360 Paim Filho/RS	Não	Não	0	0	Não	
421200 Palma Sola/SC	Sim	Não	0	0	Sim	
431370 Palmeira das Missões/RS	Sim	Não	0	0	Não	
411790 Palotina/PR	Sim	Sim	1	35	Sim	
431395 Pantano Grande/RS	Não	Não	0	0	Não	
421220 Papanduva/SC	Sim	Sim	1	50	Sim	
411820 Paranaguá/PR	Sim	Sim	2	55	Sim	
411840 Paranavai/PR	Sim	Sim	1	37	Sim	
431403 Pareci Novo/RS	Sim	Não	0	0	Não	
431405 Parobé/RS	Sim	Não	0	0	Não	
431406 Passa Sete/RS	Não	Sim	0	0	Não	
431410 Passo Fundo/RS	Sim	Sim	4	73	Sim	
411860 Paula Freitas/PR	Sim	Sim	0	0	Não	
431415 Paverama/RS	Sim	Não	0	0	Não	
431417 Pedras Altas/RS	Não	Não	0	0	Não	
431420 Pedro Osório/RS	Sim		0	0	Não	
431430 Pejuçara/RS	Não	Não	0	0	Não	
431440 Pelotas/RS	Sim	Não	0	0	Não	
421250 Penha/SC	Sim	Não	0	0	Não	
421260 Peritiba/SC	Sim	Não	0	0	Não	
411885 Perobal/PR	Sim	Sim	1	1	Não	
411890 Pérola/PR	Sim	Não	0	0	Não	
421270 Petrolândia/SC	Não	Não	0	0	Não	
421280 Piçarras/SC	Sim	Não	0	0	Não	
411910 Piên/PR	Sim	Não	0	0	Não	

TABELA Ca01 - INFORMAÇÕES SOBRE CATADORES

ANO DE
REFERÊNCIA
2009

Município	Existência de catadores dispersos	Organização			Existência de trabalho social executado pela Prefeitura	
		Existência de organização formal	Quantidade de entidades associativas	Quantidade de associados		
Código Nome/UF			entidades	pessoas		
Região Sul	Ca004	Ca005	Ca006	Ca007	Ca008	
411915 Pinhais/PR	Sim	Não	0	0	Não	
431446 Pinhal da Serra/RS	Não	Não	0	0	Não	
431447 Pinhal Grande/RS	Não	Não	0	0	Não	
431445 Pinhal/RS	Não	Não	0	0	Não	
411920 Pinhalão/PR	Sim	Não	0	0	Não	
411930 Pinhão/PR	Sim	Sim	1	14	Sim	
431449 Pinheirinho do Vale/RS	Não	Não	0	0	Não	
421300 Pinheiro Preto/SC	Sim	Não	0	0	Não	
411940 Pirai do Sul/PR	Sim	Não	0	0	Não	
431455 Pirapó/RS	Não	Não	0	0	Não	
421310 Piratuba/SC	Não		0	0	Não	
411960 Pitanga/PR	Sim	Sim	1	0		
421315 Planalto Alegre/SC	Sim	Não	0	0	Não	
431475 Poço das Antas/RS	Sim	Não	0	0	Não	
411990 Ponta Grossa/PR	Sim	Sim	4	144	Sim	
411995 Pontal do Paraná/PR	Sim	Sim	1	62	Sim	
421330 Ponte Alta/SC	Sim	Não	0	0	Não	
431478 Ponte Preta/RS	Não	Não	0	0	Não	
421340 Ponte Serrada/SC	Sim	Não	0	0	Sim	
412000 Porecatu/PR	Sim	Sim	1	20	Sim	
431490 Porto Alegre/RS	Sim	Sim	16	831	Sim	
421350 Porto Belo/SC	Sim	Não	0	0	Sim	
431500 Porto Lucena/RS	Não	Não	0	0	Não	
431505 Porto Mauá/RS	Não	Não	0	0	Não	
412030 Porto Vitória/PR	Não	Sim	0	0	Não	
431510 Porto Xavier/RS	Sim	Sim	1	20	Não	
431513 Pouso Novo/RS	Não		0	0		
421370 Pouso Redondo/SC	Sim	Não	0	0		
421380 Praia Grande/SC	Sim	Não	0	0	Não	
412035 Pranchita/PR	Sim	Sim	0	0	Sim	
421390 Presidente Castello Branco/SC	Sim	Não	0	0		
421400 Presidente Getúlio/SC	Não	Não	0	0	Não	
431514 Presidente Lucena/RS	Não	Não	0	0	Não	
412050 Primeiro de Maio/PR	Sim	Sim	0	0	Sim	
421415 Princesa/SC	Sim	Não	0	0	Não	
431530 Quaraí/RS	Sim	Não	0	0	Não	
412065 Quarto Centenário/PR	Sim	Não	0	0	Não	
412070 Quatiguá/PR	Sim	Não	0	0	Não	
412080 Quatro Barras/PR	Sim	Sim	1	20	Sim	

TABELA Ca01 - INFORMAÇÕES SOBRE CATADORES

ANO DE
REFERÊNCIA
2009

Município	Existência de catadores dispersos	Organização			Existência de trabalho social executado pela Prefeitura
		Existência de organização formal	Quantidade de entidades associativas	Quantidade de associados	
Código Nome/UF			entidades	pessoas	
Região Sul	Ca004	Ca005	Ca006	Ca007	Ca008
412085 Quatro Pontes/PR	Sim	Não	0	0	Sim
412090 Quedas do Iguaçu/PR	Sim	Não	0	0	
431532 Quevedos/RS	Sim	Não	0	0	Não
412120 Quitandinha/PR	Sim	Sim	1	8	Sim
412140 Realeza/PR	Sim	Sim	0	0	
412150 Rebouças/PR	Sim	Não	0	0	Não
431545 Relvado/RS	Não	Não	0	0	Não
412175 Reserva do Iguaçu/PR	Sim	Sim	1	0	Sim
412170 Reserva/PR	Sim	Não	0	0	Sim
412180 Ribeirão Claro/PR	Sim	Não	0	0	Não
412210 Rio Bom/PR	Sim	Não	0	0	Não
421460 Rio do Oeste/SC	Sim	Não	0	0	Sim
421480 Rio do Sul/SC	Sim	Não	0	0	Não
421470 Rio dos Cedros/SC	Sim	Não	0	0	Não
421490 Rio Fortuna/SC	Não	Não	0	0	Não
431560 Rio Grande/RS	Sim	Sim	3	39	Sim
412230 Rio Negro/PR			1	17	Sim
431570 Rio Pardo/RS		Não	0	0	Sim
421505 Rio Rufino/SC	Não	Não	0	0	Não
431600 Rolante/RS	Sim	Sim	0	0	Não
421520 Romelândia/SC	Sim	Não	0	0	Não
412250 Roncador/PR	Sim	Não	0	0	Sim
431620 Rondinha/RS	Não	Não	0	0	Não
412260 Rondon/PR	Sim	Não	0	0	Não
412270 Sabáudia/PR	Sim	Não	0	0	Não
431643 Saldanha Marinho/RS	Sim	Não	0	0	Não
412290 Salto do Itararé/PR	Não	Não	0	0	Não
431645 Salto do Jacuí/RS	Sim	Não	0	0	Não
412300 Salto do Lontra/PR	Sim	Não	0	0	Não
421540 Salto Veloso/SC	Sim	Não	0	0	Não
431650 Salvador do Sul/RS	Sim	Não	0	0	Não
421545 Sangão/SC	Não	Não	0	0	Não
431670 Santa Bárbara do Sul/RS	Sim	Não	0	0	Não
412320 Santa Cecília do Pavão/PR	Não		0	0	Não
412330 Santa Cruz de Monte Castelo/PR	Sim	Não	0	0	Não
431680 Santa Cruz do Sul/RS	Sim	Sim	1	30	Não
412340 Santa Fé/PR	Sim	Não	0	0	Não
412350 Santa Helena/PR	Não	Sim	1	40	Sim
421555 Santa Helena/SC	Sim	Não	0	0	Não

TABELA Ca01 - INFORMAÇÕES SOBRE CATADORES

ANO DE
REFERÊNCIA
2009

Município	Existência de catadores dispersos	Organização			Existência de trabalho social executado pela Prefeitura	
		Existência de organização formal	Quantidade de entidades associativas	Quantidade de associados		
Código Nome/UF			entidades	pessoas		
Região Sul	Ca004	Ca005	Ca006	Ca007	Ca008	
412370 Santa Isabel do Ivaí/PR	Sim	Não	0	0	Não	
412382 Santa Lúcia/PR	Sim	Não	0	0	Não	
431690 Santa Maria/RS	Sim	Sim	3	50	Não	
412395 Santa Mônica/PR	Sim	Não	0	0	Não	
421560 Santa Rosa de Lima/SC	Sim	Não	0	0		
421565 Santa Rosa do Sul/SC	Sim	Não	0	0	Não	
431720 Santa Rosa/RS	Sim	Sim	1	100	Sim	
431725 Santa Tereza/RS	Não	Não	0	0	Não	
412405 Santa Terezinha de Itaipu/PR	Sim	Sim	1	45	Sim	
421567 Santa Terezinha/SC	Sim	Não	0	0	Não	
431700 Santana da Boa Vista/RS	Não	Não	0	0	Não	
431710 Santana do Livramento/RS	Sim	Sim	1	27	Não	
421569 Santiago do Sul/SC	Não	Não	0	0	Não	
431750 Santo Ângelo/RS	Sim	Sim	1	35	Sim	
431760 Santo Antônio da Patrulha/RS	Sim	Não	0	0	Não	
412410 Santo Antônio da Platina/PR	Sim	Não	0	0	Não	
431770 Santo Antônio das Missões/RS	Sim	Sim	1	8	Não	
431755 Santo Antônio do Palma/RS	Não		0	0		
412430 Santo Antônio do Paraíso/PR	Sim	Não	0	0	Não	
431775 Santo Antônio do Planalto/RS	Não	Não	0	0	Não	
431780 Santo Augusto/RS	Sim	Não	0	0	Não	
431795 Santo Expedito do Sul/RS	Não	Não	0	0		
412450 Santo Inácio/PR	Não	Não	0	0	Não	
421580 São Bento do Sul/SC	Sim	Sim	1	35	Não	
421575 São Bernardino/SC	Não	Não	0	0	Não	
421590 São Bonifácio/SC	Não	Não	0	0	Não	
431800 São Borja/RS	Sim	Sim	0	0	Não	
421600 São Carlos/SC	Sim	Não	0	0	Sim	
431810 São Francisco de Assis/RS	Sim		0	0	Não	
421620 São Francisco do Sul/SC	Sim	Não	0	0	Não	
431830 São Gabriel/RS	Sim	Não	0	0	Sim	
421630 São João Batista/SC	Não	Não	0	0	Não	
421635 São João do Itaperiú/SC	Sim	Não	0	0	Não	
421625 São João do Oeste/SC	Não	Não	0	0	Não	
421640 São João do Sul/SC	Sim	Não	0	0	Não	
412510 São João do Triunfo/PR	Sim	Não	0	0	Não	
412535 São Jorge do Patrocínio/PR	Sim	Não	0	0	Sim	
412520 São Jorge d'Oeste/PR	Não	Não	0	0	Não	
412545 São José das Palmeiras/PR	Sim	Não	0	0	Não	

TABELA Ca01 - INFORMAÇÕES SOBRE CATADORES

ANO DE
REFERÊNCIA
2009

Município	Existência de catadores dispersos	Organização			Existência de trabalho social executado pela Prefeitura	
		Existência de organização formal	Quantidade de entidades associativas	Quantidade de associados		
Código Nome/UF			entidades	pessoas		
Região Sul	Ca004	Ca005	Ca006	Ca007	Ca008	
421670 São José do Cedro/SC	Sim	Não	0	0	Sim	
431846 São José do Herval/RS	Sim	Não	0	0	Não	
431848 São José do Hortêncio/RS	Sim	Não	0	0	Não	
431849 São José do Inhacorá/RS	Não	Não	0	0		
431850 São José do Norte/RS	Não	Não	0	0	Não	
431860 São José do Ouro/RS	Não	Não	0	0	Não	
431861 São José do Sul/RS	Não	Não	0	0	Não	
431862 São José dos Ausentes/RS	Não	Não	0	0	Não	
412550 São José dos Pinhais/PR	Sim	Sim	3	112	Sim	
421660 São José/SC	Sim	Não	0	0	Não	
431870 São Leopoldo/RS	Sim	Sim	4	94	Sim	
431880 São Lourenço do Sul/RS	Sim	Sim	1	10	Não	
412555 São Manoel do Paraná/PR	Não		0	0		
431900 São Marcos/RS	Sim	Não	0	0		
421710 São Martinho/SC	Sim	Não	0	0		
412560 São Mateus do Sul/PR	Sim	Sim	1	12	Sim	
431915 São Miguel das Missões/RS	Sim	Sim	1	6	Sim	
412570 São Miguel do Iguaçu/PR	Não	Sim	1	42	Sim	
421720 São Miguel do Oeste/SC	Sim	Sim	1	35	Sim	
431920 São Nicolau/RS	Sim	Não	0	0	Não	
431930 São Paulo das Missões/RS	Não	Não	0	0	Não	
421725 São Pedro de Alcântara/SC	Sim		0	0	Sim	
431940 São Pedro do Sul/RS	Sim	Sim	1	18	Sim	
431950 São Sebastião do Cai/RS	Sim	Sim	1	25	Não	
431960 São Sepé/RS	Sim	Sim	1	11	Não	
412610 São Tomé/PR	Sim	Não	0	0	Não	
431971 São Valentim do Sul/RS	Não	Não	0	0	Sim	
412620 Sapopema/PR	Não	Não	0	0	Não	
412627 Saudade do Iguaçu/PR	Não		0	0		
421740 Schroeder/SC	Sim	Não	0	0		
432023 Sede Nova/RS	Não		0	0		
432026 Segredo/RS	Sim	Não	0	0	Não	
432030 Selbach/RS	Sim	Não	0	0	Não	
412630 Sengés/PR	Não	Não	0	0		
432035 Sentinela do Sul/RS	Não	Não	0	0		
432040 Serafina Corrêa/RS	Não		0	0	Não	
421755 Serra Alta/SC	Não	Não	0	0	Não	
412635 Serranópolis do Iguaçu/PR	Não	Não	0	0	Não	
432050 Sertão/RS	Sim	Não	0	0	Não	

TABELA Ca01 - INFORMAÇÕES SOBRE CATADORES

ANO DE
REFERÊNCIA
2009

Município	Existência de catadores dispersos	Organização			Existência de trabalho social executado pela Prefeitura
		Existência de organização formal	Quantidade de entidades associativas	Quantidade de associados	
Código Nome/UF			entidades	pessoas	
Região Sul	Ca004	Ca005	Ca006	Ca007	Ca008
432060 Severiano de Almeida/RS	Não		0	0	
421760 Siderópolis/SC	Sim	Não	0	0	Não
432065 Silveira Martins/RS	Não	Não	0	0	Não
432067 Sinimbu/RS	Não		0	0	Sim
412660 Siqueira Campos/PR	Sim	Não	0	0	Não
432070 Sobradinho/RS	Sim	Não	0	0	Não
432080 Soledade/RS	Sim	Não	0	0	Não
412665 Sulina/PR	Não	Não	0	0	Não
421780 Taió/SC	Sim	Não	0	0	Não
412667 Tamarana/PR	Sim	Não	0	0	Não
421790 Tangará/SC	Sim	Não	0	0	Não
412680 Tapejara/PR	Sim	Não	0	0	Não
432100 Tapera/RS	Sim	Não	0	0	Sim
432110 Tapes/RS	Sim	Sim	1	35	Não
432132 Taquaruçu do Sul/RS	Não		0	0	
432135 Tavares/RS	Sim	Não	0	0	Não
412700 Teixeira Soares/PR	Sim	Não	0	0	Não
412720 Terra Boa/PR	Sim	Sim	1	5	Sim
432143 Terra de Areia/RS	Não	Não	0	0	Não
421810 Timbé do Sul/SC	Não	Não	0	0	Não
421820 Timbó/SC	Não		0	0	
432150 Torres/RS			0	0	
421830 Três Barras/SC	Sim	Não	0	0	Não
432166 Três Cachoeiras/RS	Não	Não	0	0	Não
432183 Três Forquilhas/RS	Não	Não	0	0	Não
432185 Três Palmeiras/RS			0	0	
432190 Três Passos/RS	Sim	Sim	1	21	Não
421835 Treviso/SC	Não	Não	0	0	Não
421840 Treze de Maio/SC	Sim	Não	0	0	Não
421850 Treze Tilias/SC	Não		0	0	
432195 Trindade do Sul/RS	Sim	Não	0	0	Sim
432200 Triunfo/RS	Sim	Não	0	0	Não
421860 Trombudo Central/SC	Sim	Não	0	0	Não
421870 Tubarão/SC	Sim	Não	0	0	Sim
432210 Tucunduva/RS	Sim	Não	0	0	Não
421875 Tunápolis/SC	Não	Não	0	0	Não
432215 Tunas/RS	Não	Não	0	0	Não
432220 Tupanciretã/RS	Sim	Não	0	0	Sim
432225 Tupandi/RS	Não	Não	0	0	Não

TABELA Ca01 - INFORMAÇÕES SOBRE CATADORES

ANO DE
REFERÊNCIA
2009

Município	Existência de catadores dispersos	Organização			Existência de trabalho social executado pela Prefeitura	
		Existência de organização formal	Quantidade de entidades associativas	Quantidade de associados		
Código Nome/UF			entidades	pessoas		
Região Sul	Ca004	Ca005	Ca006	Ca007	Ca008	
432230 Tuparendi/RS	Não	Não	0	0		
412796 Turvo/PR	Sim	Não	0	0	Não	
432234 Ubiretama/RS	Não	Não	0	0	Não	
432235 União da Serra/RS	Não	Não	0	0	Não	
412820 União da Vitória/PR	Sim	Sim	1	45	Sim	
421885 União do Oeste/SC	Não	Não	0	0		
412830 Uniflor/PR	Sim	Não	0	0		
432240 Uruguaiana/RS			0	0		
421895 Urupema/SC	Sim	Não	0	0	Não	
421900 Urussanga/SC	Sim	Sim	1	20	Sim	
432250 Vacaria/RS	Sim	Sim	2	0	Sim	
432255 Vanini/RS	Sim	Não	0	0	Sim	
421910 Vargeão/SC	Sim	Não	0	0	Não	
432260 Venâncio Aires/RS	Sim	Sim	1	0	Não	
412853 Ventania/PR	Sim	Não	0	0	Não	
412855 Vera Cruz do Oeste/PR	Sim	Sim	1	10	Sim	
432285 Vespasiano Correa/RS			0	0		
432290 Viadutos/RS	Sim	Não	0	0	Não	
432310 Vicente Dutra/RS	Sim	Não	0	0	Não	
421930 Videira/SC	Sim	Não	0	0	Não	
432335 Vila Lângaro/RS	Não		0	0		
412850 Wenceslau Braz/PR	Sim	Não	0	0	Não	

TABELA Up01
INFORMAÇÕES SOBRE AS UNIDADES DE PROCESSAMENTO

TABELA Up01 - INFORMAÇÕES SOBRE AS UNIDADES DE PROCESSAMENTO

ANO DE
REFERÊNCIA
2009

Município de localização	Unidades de processamento dos resíduos sólidos situadas no município						
	Nome da unidade	Tipo da unidade segundo o município informante	Município responsável pelo gerenciamento	Operador	Início de operação	Recebe de outros municípios	Unidade em operação no ano de referência
Código Nome/UF							
Região Sul	Up001	Up003	Up079	Up004	Up002	Up012	Up051
430005 Água Santa/RS	CENTRIC	Unidade de triagem (galpão ou usina)	O próprio	Associação de catadores	2002	Sim	Sim
420050 Águas de Chapecó/SC	CETRIC - Chapecó - SC	Lixão	O próprio	Empresa privada		Sim	Sim
430040 Alegrete/RS	Aterro Controlado Municipal	Aterro controlado	O próprio				
430045 Alegria/RS	CIGRES	Aterro controlado	O próprio	Consortio intermunicipal	2002	Sim	Sim
430055 Alto Alegre/RS	Prefeitura Municipal de Alto Alegre-RS	Outra	O próprio	Prefeitura ou SLU	2009	Não	Sim
420075 Alto Bela Vista/SC	Nei Coleta e Industrialização de Lixo	Outra	O próprio	Empresa privada	1998	Sim	Sim
412862 Alto Paraíso/PR	Aterro Sanitário	Aterro sanitário	O próprio	Prefeitura ou SLU	1999	Não	Sim
410060 Alto Paraná/PR	Aterro sanitário de alto Paraná	Aterro sanitário	O próprio	Prefeitura ou SLU	1998	Não	Sim
410070 Alto Piquiri/PR	Aterro Sanitário	Aterro sanitário	O próprio	Prefeitura ou SLU	2001	Não	Sim
410090 Amaporã/PR	Prefeitura Municipal de Amaporã	Lixão	O próprio	Prefeitura ou SLU		Não	Não
410105 Anahy/PR	ANAHY	Aterro sanitário	O próprio	Prefeitura ou SLU	1993	Não	Sim
410115 Ângulo/PR	ATERRO CONTROLADO MUNICIPAL	Aterro controlado	O próprio	Prefeitura ou SLU			Sim
410120 Antonina/PR	Lixão Antonina	Lixão	O próprio	Prefeitura ou SLU	1996	Não	Sim
420125 Apiúna/SC	CONSORCIO INTERMUNICIPAL DO MEDIO VALE DO ITAJAI	Aterro sanitário	O próprio	Consortio intermunicipal	2003	Sim	Sim
410140 Apucarana/PR	Aterro Sanitário do Município de Apucarana	Aterro controlado	O próprio	Empresa privada	2001	Não	Sim
410140 Apucarana/PR	COOCAP - Cooperativa Catadores	Unidade de triagem (galpão ou usina)	O próprio	Outro	2002	Não	Sim
430087 Araricá/RS	PMS COMÉRCIO DE MATERIAIS LTDA	Unidade de triagem (galpão ou usina)	O próprio	Empresa privada	2006	Não	Sim
410180 Araucária/PR	Centro de Processamento e Triagem de Materiais Rec	Unidade de triagem (galpão ou usina)	O próprio	Empresa privada	2003	Não	Sim
420150 Armazém/SC	Centro Triagem e Valorização Dos Resíduos Sólidos	Unidade de triagem (galpão ou usina)	O próprio	Prefeitura ou SLU	2003	Não	Sim
410210 Astorga/PR	Aterro Controlado Municipal	Aterro controlado	O próprio	Prefeitura ou SLU	2001	Não	Sim
410210 Astorga/PR	Depósito de Entulhos	Aterro de Resíduos da Construção Civil (=inertes)	O próprio	Prefeitura ou SLU	2001	Não	Sim
430155 Áurea/RS	Prefeitura Municipal de Áurea	Aterro sanitário	O próprio	Prefeitura ou SLU	1996	Não	Sim
430160 Bagé/RS	Aterro Sanitário Municipal	Aterro sanitário	O próprio	Prefeitura ou SLU	2003	Sim	Sim
430187 Barra do Quaraí/RS	Aterro Controlado da Barra do Quaraí	Aterro controlado	O próprio	Prefeitura ou SLU	2006	Não	Sim
410280 Bela Vista do Paraíso/PR	Bela Vista do Paraíso	Aterro controlado	O próprio	Prefeitura ou SLU		Não	Sim
420213 Bela Vista do Toldo/SC	Consortio Hidrografico da Bacia do Rio Canoinhas	Aterro controlado	O próprio	Consortio intermunicipal	2004	Sim	Sim
430210 Bento Gonçalves/RS	Burati	Lixão	O próprio	Prefeitura ou SLU	1992	Não	Não
430210 Bento Gonçalves/RS	Centra de Resíduos do Recreio	Aterro sanitário	O próprio	Empresa privada	1999	Sim	Sim
410290 Bituruna/PR	UTC	Unidade de triagem (galpão ou usina)	O próprio	Associação de catadores	2006	Não	Sim
410290 Bituruna/PR	UTC COMPOSTAGEM	Unidade de compostagem (pátio ou usina)	O próprio	Associação de catadores	2006	Não	Sim
410290 Bituruna/PR	UTC USINA	Unidade de triagem (galpão ou usina)	O próprio	Associação de catadores	2006	Não	Sim
420257 Bom Jesus do Oeste/SC	C.W prestação de serviços	Aterro sanitário	O próprio	Empresa privada	2006	Sim	Sim
420257 Bom Jesus do Oeste/SC	PREFEITURA MUNICIPAL	Outra	O próprio	Prefeitura ou SLU		Não	Não
430235 Bom Princípio/RS	Central de Triagem e Compostagem de Resíduos Sólido	Aterro sanitário	O próprio	Associação de catadores	2002	Não	Sim
410330 Borrazópolis/PR	Aterro Sanitário	Aterro sanitário	O próprio	Prefeitura ou SLU	2005	Não	Sim
410330 Borrazópolis/PR	Usina de triagem e compostagem	Unidade de triagem (galpão ou usina)	O próprio				Não
430250 Bossoroca/RS	Aterro Sanitário	Aterro sanitário	O próprio	Prefeitura ou SLU	1990	Não	Sim
420280 Braço do Norte/SC	Reciclagem Triagem e Compostagem de Lixo LDTA ME	Unidade de triagem (galpão ou usina)	O próprio	Empresa privada		Sim	Sim
420285 Braço do Trombudo/SC	CENTRAL MUNICIPAL DE TRIAGEM E COMPOSTAGEM DE RESÍ	Unidade de triagem (galpão ou usina)	O próprio	Prefeitura ou SLU		Não	Sim

TABELA Up01 - INFORMAÇÕES SOBRE AS UNIDADES DE PROCESSAMENTO

ANO DE
REFERÊNCIA
2009

Município de localização	Unidades de processamento dos resíduos sólidos situadas no município						
	Nome da unidade	Tipo da unidade segundo o município informante	Município responsável pelo gerenciamento	Operador	Início de operação	Recebe de outros municípios	Unidade em operação no ano de referência
Código Nome/UF							
Região Sul	Up001	Up003	Up079	Up004	Up002	Up012	Up051
410335 Braganey/PR	PREFEITURA MUNICIPAL	Lixão	O próprio	Prefeitura ou SLU	2000	Não	Não
420290 Brusque/SC	RECICLE	Aterro sanitário	O próprio	Empresa privada	1997	Sim	Sim
420300 Caçador/SC	Fundação Municipal do Meio Ambiente/FUNDEMA	Aterro sanitário	O próprio	Prefeitura ou SLU	2009	Não	Sim
430280 Caçapava do Sul/RS	Central de Triagem Municipal	Unidade de triagem (galpão ou usina)	O próprio	Associação de catadores	2007	Não	Sim
430280 Caçapava do Sul/RS	Estação de Transbordo Municipal	Unidade de transbordo	O próprio	Empresa privada	2006	Não	Sim
430290 Cacequi/RS	CENTRAL DE TRIAGEM COM ATERRO DE RESIDUOS SOLIDO U	Aterro sanitário	O próprio	Associação de catadores	2006	Não	Sim
430340 Caiçara/RS	CIGRES	Unidade de triagem (galpão ou usina)	O próprio	Consortio intermunicipal	2008	Sim	Sim
430350 Camaquã/RS	Camaquã	Aterro sanitário	O próprio	Prefeitura ou SLU	2001	Não	Sim
410370 Cambé/PR	ATERRO DE RESÍDUOS DE CONSTRUÇÃO CIVIL	Aterro de Resíduos da Construção Civil (=inertes	O próprio	Prefeitura ou SLU	2007	Não	Sim
410370 Cambé/PR	ATERRO MUNICIPAL DE RESIDUOS SÓLIDOS DOMICILIARES	Aterro controlado	O próprio	Prefeitura ou SLU	1987	Não	Sim
410410 Campo do Tenente/PR	ATERRO SANITÁRIO SELUMA	Aterro sanitário	O próprio	Empresa privada	2003	Sim	Sim
410420 Campo Largo/PR	Barracão de Reciclagem	Unidade de triagem (galpão ou usina)	O próprio	Associação de catadores	2007	Não	Sim
410420 Campo Largo/PR	Horto Municipal	Unidade de compostagem (pátio ou usina)	O próprio	Prefeitura ou SLU		Não	Sim
410425 Campo Magro/PR	Unidade de Valorização de Campo Magro	Unidade de triagem (galpão ou usina)	Curitiba/PR	Prefeitura ou SLU	1990	Sim	Sim
430410 Campos Borges/RS	ATERREO DE RESÍDUOS DE CONSTRUÇÃO CIVIL	Aterro controlado	O próprio	Prefeitura ou SLU	1989	Não	Sim
430410 Campos Borges/RS	DEPÓSITO DE GALHOS DE PODA	Unidade de manejo de galhadas e podas	O próprio	Prefeitura ou SLU	2009	Não	Sim
430420 Candelária/RS	José da Silva Reciclagem	Unidade de triagem (galpão ou usina)	O próprio	Empresa privada	2006	Não	Sim
410442 Candió/PR	Aterro Sanitário de Candió	Aterro sanitário	O próprio	Prefeitura ou SLU	2002	Não	Sim
430440 Canela/RS	Geral de Transportes Ltda.	Unidade de transbordo	O próprio	Empresa privada	2002	Não	Sim
430450 Canguçu/RS	Lixão	Lixão	O próprio	Prefeitura ou SLU	1980	Não	Sim
430460 Canoas/RS	Aterro de Inertes Jorge Lanner	Aterro de Resíduos da Construção Civil (=inertes	O próprio	Empresa privada	2004	Não	Sim
430460 Canoas/RS	Aterro Municipal Guajuviras	Aterro sanitário	O próprio	Empresa privada	1994	Não	Sim
430466 Capão do Leão/RS	Aterro Controlado do Município	Aterro controlado	O próprio	Prefeitura ou SLU	2002	Não	Sim
410460 Capitão Leônidas Marques/PR	Unidade de Transbordo	Unidade de transbordo	O próprio	Empresa privada	2009	Não	Sim
410460 Capitão Leônidas Marques/PR	Unidade de Triagem	Unidade de triagem (galpão ou usina)	O próprio	Associação de catadores	2003	Não	Sim
430470 Carazinho/RS	aterro sanitário de carazinho	Aterro sanitário	O próprio	Empresa privada	1998	Não	Sim
410470 Carlópolis/PR	Carlópolis	Aterro controlado	O próprio	Empresa privada	2006	Não	Sim
430490 Casca/RS	Nova Eralndustria de Mineralização LTDA	Aterro sanitário	O próprio	Empresa privada		Sim	Sim
430490 Casca/RS	Via Norte Coletora e Transportadora de Resíduos LT	Unidade de tratamento por incineração	O próprio	Empresa privada		Sim	Sim
410480 Cascavel/PR	Aterro Inerte	Aterro de Resíduos da Construção Civil (=inertes	O próprio	Empresa privada	2001	Não	Sim
410480 Cascavel/PR	Aterro Sanitário	Aterro sanitário	O próprio	Empresa privada	1995	Não	Sim
410480 Cascavel/PR	Desinfector	Unid. tratamento por microondas ou autoclave	O próprio	Empresa privada	2005	Não	Sim
410480 Cascavel/PR	ECOLIXO	Unidade de triagem (galpão ou usina)	O próprio	Associação de catadores	2000	Não	Sim
410490 Castro/PR	Aterro Sanitário Municipal	Aterro sanitário	O próprio	Empresa privada	2003	Sim	Sim
410490 Castro/PR	Unidade de Tratamento de Materiais Recicláveis	Unidade de triagem (galpão ou usina)	O próprio	Associação de catadores	2006	Não	Sim
430510 Caxias do Sul/RS	Associação Arca	Unidade de triagem (galpão ou usina)	O próprio	Associação de catadores	1997	Não	Sim
430510 Caxias do Sul/RS	Associação Artel	Unidade de triagem (galpão ou usina)	O próprio	Associação de catadores		Não	Sim
430510 Caxias do Sul/RS	Associação Consolação	Unidade de triagem (galpão ou usina)	O próprio	Associação de catadores	1997	Sim	Sim
430510 Caxias do Sul/RS	Associação Desafio Jovem Unidos na Fé	Unidade de triagem (galpão ou usina)	O próprio	Associação de catadores	2004	Não	Sim

Entre as unidades que não estiveram em operação encontram-se algumas desativadas definitivamente.

TABELA Up01 - INFORMAÇÕES SOBRE AS UNIDADES DE PROCESSAMENTO

ANO DE
REFERÊNCIA
2009

Município de localização	Unidades de processamento dos resíduos sólidos situadas no município						
	Nome da unidade	Tipo da unidade segundo o município informante	Município responsável pelo gerenciamento	Operador	Início de operação	Recebe de outros municípios	Unidade em operação no ano de referência
Código Nome/UF							
Região Sul	Up001	Up003	Up079	Up004	Up002	Up012	Up051
430510 Caxias do Sul/RS	Associação Fatima	Unidade de triagem (galpão ou usina)	O próprio	Associação de catadores	1997	Não	Sim
430510 Caxias do Sul/RS	Associação Interbairros	Unidade de triagem (galpão ou usina)	O próprio	Associação de catadores	1997	Não	Sim
430510 Caxias do Sul/RS	Associação Novo Amanhã (Antiga Desvio Rizzo)	Unidade de triagem (galpão ou usina)	O próprio	Associação de catadores	1997	Não	Sim
430510 Caxias do Sul/RS	Associação Planalto	Unidade de triagem (galpão ou usina)	O próprio	Associação de catadores	1997	Não	Sim
430510 Caxias do Sul/RS	Associação Reolon	Unidade de triagem (galpão ou usina)	O próprio	Associação de catadores	1997	Não	Sim
430510 Caxias do Sul/RS	Associação Serrano	Unidade de triagem (galpão ou usina)	O próprio	Associação de catadores	1997	Não	Sim
430510 Caxias do Sul/RS	Aterro São Giacomo	Aterro sanitário	O próprio	Outro	1991	Não	Sim
430512 Cerrito/RS	Megalix	Lixão	O próprio	Empresa privada	2009	Não	Sim
430512 Cerrito/RS	Prefeitura Municipal de Cerrito	Aterro de Resíduos da Construção Civil (=inertes	O próprio	Prefeitura ou SLU	1998	Não	Sim
430512 Cerrito/RS	RTM	Aterro controlado	O próprio	Empresa privada	2005	Sim	Sim
420420 Chapecó/SC	Aterro Sanitário	Aterro sanitário	O próprio	Prefeitura ou SLU	2000	Não	Sim
420420 Chapecó/SC	CETRIC - Central de Resíduos Sólidos e Ind. e Com.	Aterro industrial	O próprio	Empresa privada	2001	Sim	Sim
420420 Chapecó/SC	Cooperativa - (Associação de Catadores)	Unidade de triagem (galpão ou usina)	O próprio	Associação de catadores	2000	Não	Sim
420420 Chapecó/SC	SERVIOESTE	Unidade de tratamento por incineração	O próprio	Empresa privada	2005	Sim	Sim
420420 Chapecó/SC	Vala Séptica	Outra	O próprio	Prefeitura ou SLU	2000	Não	Não
430535 Charqueadas/RS	UNIDADE DE TRATAMENTO DE RESIDUOS SOLIDOS URBANOS	Unidade de triagem (galpão ou usina)	O próprio	Associação de catadores	2004	Não	Sim
410540 Chopinzinho/PR	chopinzinho	Aterro sanitário	O próprio	Prefeitura ou SLU	2009	Não	Não
430543 Chui/RS	Aterro Sanitário Municipal	Aterro sanitário	O próprio	Prefeitura ou SLU	2003	Não	Sim
410550 Cianorte/PR	Aterro Sanitário SANEPAR	Aterro sanitário	O próprio	Empresa privada	2002	Não	Sim
410550 Cianorte/PR	Depósito de Entulho Municipal	Aterro controlado	O próprio	Prefeitura ou SLU	2005	Não	Sim
410560 Cidade Gaúcha/PR	ATERRO SANITÁRIO MUNICIPAL	Aterro sanitário	O próprio	Prefeitura ou SLU		Não	Sim
420425 Cocal do Sul/SC	COCAL DO SUL	Aterro sanitário	O próprio	Consorcio intermunicipal		Sim	Sim
410580 Colombo/PR	Prefeitura Municipal de Colombo	Unidade de compostagem (pátio ou usina)	O próprio	Empresa privada		Não	Sim
410590 Colorado/PR	colorado	Lixão	O próprio	Prefeitura ou SLU	1988	Não	Sim
420430 Concórdia/SC	Aterro Sanitário	Aterro sanitário	O próprio	Empresa privada	2003	Não	Sim
410610 Conselheiro Mairinck/PR	JOAQUIM TÁVORA	Aterro sanitário	O próprio	Consorcio intermunicipal	2005	Não	Não
410640 Cornélio Procopio/PR	Aterro Sanitário municipal	Aterro sanitário	O próprio	Prefeitura ou SLU	2007	Não	Sim
420440 Coronel Freitas/SC	PREFEITURA MUNICIPAL DE CORONEL FREITAS	Lixão	O próprio	Empresa privada	2005	Não	Sim
410650 Coronel Vivida/PR	Usilxo	Aterro controlado	O próprio	Empresa privada	1997	Não	Sim
420460 Criciúma/SC	Centro de Recepção de Recicláveis	Área de reciclagem de RCD (=un reciclagem ent	O próprio		2003		Não
420460 Criciúma/SC	SANTEC - Resíduos	Aterro industrial	O próprio		2005		Não
420460 Criciúma/SC	Santech - Saneamento e Tecnologia Ambiental Ltda.	Aterro sanitário	O próprio	Empresa privada	2005		Sim
420460 Criciúma/SC	Usina de Triagem	Unidade de triagem (galpão ou usina)	O próprio	Empresa privada	2005	Sim	Sim
410660 Cruzeiro do Oeste/PR	Arco	Unidade de triagem (galpão ou usina)	O próprio	Associação de catadores	2005	Não	Sim
410660 Cruzeiro do Oeste/PR	cruzeiro do oeste	Aterro controlado	O próprio	Prefeitura ou SLU	2005	Não	Sim
410660 Cruzeiro do Oeste/PR	Und. Podas e Galhadas Cruzeiro do Oeste	Unidade de manejo de galhadas e podas	O próprio	Prefeitura ou SLU	2005	Não	Sim
410685 Cruzmaltina/PR	cruzmaltina	Lixão	O próprio	Prefeitura ou SLU	1997	Não	Sim
410690 Curitiba/PR	Aterro Sanitário da Caximba	Aterro sanitário	O próprio	Empresa privada	1989	Sim	Sim
410690 Curitiba/PR	Unidade de Processamento de Resíduos Vegetais		O próprio		2003	Não	Não

Entre as unidades que não estiveram em operação encontram-se algumas desativadas definitivamente.

TABELA Up01 - INFORMAÇÕES SOBRE AS UNIDADES DE PROCESSAMENTO

ANO DE
REFERÊNCIA
2009

Município de localização		Unidades de processamento dos resíduos sólidos situadas no município						
		Nome da unidade	Tipo da unidade segundo o município informante	Município responsável pelo gerenciamento	Operador	Início de operação	Recebe de outros municípios	Unidade em operação no ano de referência
Código	Nome/UF							
Região Sul		Up001	Up003	Up079	Up004	Up002	Up012	Up051
410690	Curitiba/PR	Vala Séptica		O próprio		1988	Não	Não
420480	Curitibanos/SC	COINCO	Aterro sanitário	O próprio	Consortio intermunicipal		Sim	Sim
410712	Diamante do Sul/PR	DIAMANTE DO SUL	Aterro sanitário	O próprio	Prefeitura ou SLU	1993	Não	Não
410715	Diamante D'Oeste/PR	ATERRO SANITÁRIO	Aterro sanitário	O próprio	Prefeitura ou SLU	2000	Não	Sim
430640	Dois Irmãos/RS	Aterro Sanitário	Aterro sanitário	O próprio	Prefeitura ou SLU	1995	Não	Não
430640	Dois Irmãos/RS	Central de Reciclagem de Dois Irmãos	Unidade de triagem (galpão ou usina)	O próprio	Empresa privada	1995	Não	Sim
430640	Dois Irmãos/RS	Unidade de Transbordo	Unidade de transbordo	O próprio	Prefeitura ou SLU	2002	Não	Sim
430660	Dom Pedrito/RS	Pedras Brancas Município de São Gabriel	Aterro sanitário	O próprio	Empresa privada		Sim	Sim
430670	Dona Francisca/RS	Dona Francisca	Unidade de triagem (galpão ou usina)	O próprio	Associação de catadores		Não	Não
430690	Encruzilhada do Sul/RS	Recuperação de Aterro Sanitário com Uso Controlado	Aterro controlado	O próprio	Prefeitura ou SLU	1970	Não	Sim
430693	Entre-Ijuís/RS	REVITA ENGENHARIA S/A	Outra	O próprio	Empresa privada	2007	Sim	Sim
430700	Erechim/RS	Aterro Controlado		O próprio		1982	Não	Não
430700	Erechim/RS	Aterro Sanitário	Aterro sanitário	O próprio	Empresa privada	2005	Não	Sim
420520	Erval Velho/SC	Aterro Sanitário	Aterro sanitário	O próprio	Empresa privada		Sim	Sim
430750	Espumoso/RS	Aterro Sanitário de Espumoso	Aterro sanitário	O próprio	Empresa privada	1997	Sim	Sim
430760	Estância Velha/RS	Terminal de Reciclagem e Compostagem de Resíduos S	Unidade de triagem (galpão ou usina)	O próprio	Outro	1991	Não	Sim
410755	Farol/PR	PREFEITURA MUNICIPAL DE FAROL	Outra	O próprio	Prefeitura ou SLU	2009	Não	Sim
430790	Farroupilha/RS	Associação dos Recicladores de Farroupilha	Unidade de triagem (galpão ou usina)	O próprio	Associação de catadores	2005	Não	Sim
430790	Farroupilha/RS	Aterro Sanitário	Aterro sanitário	O próprio	Empresa privada	1993	Não	Sim
430790	Farroupilha/RS	Usina de Triagem	Unidade de triagem (galpão ou usina)	O próprio	Empresa privada	1997	Não	Sim
430790	Farroupilha/RS	Vala para RSS		O próprio		1996		Não
410770	Fênix/PR	Secretaria de Turismo e Meio Ambiente	Outra	O próprio	Prefeitura ou SLU	2008	Não	Sim
410770	Fênix/PR	Secretaria Municipal de Saúde	Outra	O próprio	Prefeitura ou SLU	1969	Não	Sim
420540	Florianópolis/SC	ARESP	Unidade de triagem (galpão ou usina)	O próprio	Associação de catadores	2000	Não	Sim
420540	Florianópolis/SC	Assoc. Coletores Mat. Recic. - antigo C. triagem	Unidade de triagem (galpão ou usina)	O próprio	Associação de catadores	1984	Não	Sim
420540	Florianópolis/SC	Associação de Coletores de Materiais Recicláveis	Unidade de triagem (galpão ou usina)	O próprio	Associação de catadores	1999	Não	Sim
420540	Florianópolis/SC	Aterro de Inertes Monte Verde	Aterro de Resíduos da Construção Civil (=inertes	O próprio	Prefeitura ou SLU	1999	Não	Sim
420540	Florianópolis/SC	CETRES Centro de Transferência de Resíduos	Unidade de transbordo	O próprio	Prefeitura ou SLU	1989	Não	Sim
420540	Florianópolis/SC	Pátio de Compostagem	Unidade de compostagem (pátio ou usina)	O próprio	Prefeitura ou SLU	2008	Não	Sim
420545	Forquilha/SC	Aterro Controlado Santa Libera	Aterro controlado	Criciúma/SC		1993		Não
420545	Forquilha/SC	Aterro Sanitário	Aterro sanitário	O próprio	Empresa privada	2005	Sim	Sim
410830	Foz do Iguaçu/PR	Aterro de Inertes	Aterro controlado	O próprio	Empresa privada	2000	Não	Sim
410830	Foz do Iguaçu/PR	Aterro Sanitário	Aterro sanitário	O próprio	Empresa privada	2000	Não	Sim
410830	Foz do Iguaçu/PR	Centro de Compostagem	Unidade de compostagem (pátio ou usina)	O próprio	Empresa privada	2000	Não	Sim
410830	Foz do Iguaçu/PR	Galpão de Triagem do Aterro	Unidade de triagem (galpão ou usina)	O próprio	Associação de catadores	2000	Não	Sim
410830	Foz do Iguaçu/PR	Vala para RSS		O próprio		2000		Não
420550	Fraiburgo/SC	Fraiburgo	Aterro sanitário	O próprio	Prefeitura ou SLU	2008	Sim	Sim
410840	Francisco Beltrão/PR	Associação dos Catadores de Papel de Francisco Bel	Unidade de triagem (galpão ou usina)	O próprio	Associação de catadores	1996	Não	Sim
410840	Francisco Beltrão/PR	ATERRO SANITARIO MUNICIPAL	Aterro sanitário	O próprio	Prefeitura ou SLU	2001	Não	Sim

Entre as unidades que não estiveram em operação encontram-se algumas desativadas definitivamente.

TABELA Up01 - INFORMAÇÕES SOBRE AS UNIDADES DE PROCESSAMENTO

ANO DE
REFERÊNCIA
2009

Município de localização	Unidades de processamento dos resíduos sólidos situadas no município						
	Nome da unidade	Tipo da unidade segundo o município informante	Município responsável pelo gerenciamento	Operador	Início de operação	Recebe de outros municípios	Unidade em operação no ano de referência
Código	Nome/UF						
Região Sul		Up001	Up003	Up079	Up004	Up002	Up012
420580	Garuva/SC	Transbordo	Unidade de transbordo	O próprio	Prefeitura ou SLU	2003	Não
410850	General Carneiro/PR	Unidade de Triagem e Compostagem de Resíduos Sólidos	Unidade de triagem (galpão ou usina)	O próprio	Associação de catadores	2006	Não
430912	Gramado dos Loureiros/RS	Consortio intermunicipal de reciclagem e compostagem	Unidade de triagem (galpão ou usina)	O próprio	Consortio intermunicipal	2006	Sim
430920	Gravatá/RS	Aterro de Inertes	Aterro de Resíduos da Construção Civil (=inertes)	O próprio	Empresa privada	1998	Não
430920	Gravatá/RS	Aterro Sanitário de Santa Tecla	Aterro sanitário	O próprio	Empresa privada	1998	Sim
430920	Gravatá/RS	COOTRACAR	Unidade de triagem (galpão ou usina)	O próprio	Associação de catadores		Não
430920	Gravatá/RS	Unidade de Triagem de Materiais Recicláveis I	Unidade de triagem (galpão ou usina)	O próprio	Associação de catadores	2002	Não
430920	Gravatá/RS	Unidade de Triagem de Materiais Recicláveis II	Unidade de triagem (galpão ou usina)	O próprio	Associação de catadores	2002	Sim
430930	Guaíba/RS	Aterro Sanitário Municipal de Guaíba	Aterro sanitário	O próprio	Empresa privada	2003	Não
410890	Guairacá/PR	MUNICÍPIO DE GUAIRACÁ	Aterro sanitário	O próprio	Prefeitura ou SLU		Não
410900	Guapirama/PR	LIXÃO	Lixão	O próprio	Prefeitura ou SLU	1964	Não
410910	Guapirema/PR	Prefeitura Municipal de Guapirema	Aterro controlado	O próprio	Prefeitura ou SLU		Não
430950	Guarani das Missões/RS	Consortio Intermunicipal de Gerenciamento de Resíduos	Outra	O próprio	Consortio intermunicipal	2006	Sim
410940	Guarapuava/PR	ACPG-Associação dos Catadores de Papel de Guarapuava	Unidade de triagem (galpão ou usina)	O próprio	Associação de catadores	1995	Não
410940	Guarapuava/PR	SURG - Cia de Serviços de Urbanização de Guaçuva	Lixão	O próprio	Prefeitura ou SLU	1975	Não
420670	Herval d'Oeste/SC	TUCANO OBRAS E SERVIÇOS LTDA	Aterro sanitário	O próprio		2007	Sim
410980	Ibiporã/PR	Aterro Controlado de Ibiporã	Aterro controlado	O próprio	Prefeitura ou SLU	1986	Não
410980	Ibiporã/PR	Centro de Reciclagem	Unidade de triagem (galpão ou usina)	O próprio	Prefeitura ou SLU	1986	Não
410980	Ibiporã/PR	Incinerador	Aterro sanitário	O próprio	Prefeitura ou SLU	1986	Não
420690	Ibirama/SC	Aterro Sanitário	Aterro sanitário	O próprio	Empresa privada	2004	Sim
420690	Ibirama/SC	galpão de triagem	Unidade de triagem (galpão ou usina)	O próprio	Associação de catadores	2006	Não
431000	Ibirubá/RS	aterro sanitário municipal de Ibirubá	Aterro sanitário	O próprio	Empresa privada	2009	Não
431010	Igrejinha/RS	Unidade de Tratamento de Resíduos Sólidos	Outra	O próprio	Empresa privada	1994	Não
411005	Iguatu/PR	Município de Iguatu	Aterro sanitário	O próprio	Prefeitura ou SLU		Não
431020	Ijuí/RS	Lixão de Ijuí	Lixão	O próprio	Prefeitura ou SLU		Não
420730	Imbituba/SC	Centro Triagem Reciclados COOPERZIMBA	Unidade de triagem (galpão ou usina)	O próprio	Associação de catadores	2006	Não
420740	Imbuia/SC	CENTRO DE TRIAGEM E COMPOSTAGEM DO LIXO	Unidade de triagem (galpão ou usina)	O próprio	Empresa privada	2005	Não
411020	Inácio Martins/PR	Aterro Controlado	Aterro controlado	O próprio	Prefeitura ou SLU	2003	Não
420760	Ipira/SC	Lider	Aterro sanitário	O próprio	Empresa privada	2003	Sim
431046	Ipiranga do Sul/RS	lixão	Lixão	O próprio	Prefeitura ou SLU		Não
420770	Ipumirim/SC	CRI Ltda	Unidade de triagem (galpão ou usina)	O próprio	Empresa privada	1998	Sim
420780	Irani/SC	IRANI	Aterro controlado	O próprio	Empresa privada	1999	Não
411070	Irati/PR	Aterro Sanitário Pinho de Cima	Aterro sanitário	O próprio	Prefeitura ou SLU	2000	Não
411080	Iretama/PR	ATERRO CONTROLADO	Aterro controlado	O próprio	Prefeitura ou SLU	1996	Não
411090	Itaguajé/PR	PREFEITURA	Aterro controlado	O próprio	Prefeitura ou SLU	2000	Não
420820	Itajaí/SC	Aterro Sanitário Canhanduba	Aterro sanitário	O próprio	Empresa privada	1998	Sim
411110	Itambé/PR	Deposito de entulhos	Unidade de manejo de galhadas e podas	O próprio	Prefeitura ou SLU	1975	Não
411110	Itambé/PR	Prefeitura Municipal de Itambé	Aterro sanitário	O próprio	Prefeitura ou SLU	1996	Não
420830	Itapema/SC	COOPERITAPEMA - Cooperativa de Coletores de Materiais	Unidade de triagem (galpão ou usina)	O próprio	Associação de catadores	2008	Não

TABELA Up01 - INFORMAÇÕES SOBRE AS UNIDADES DE PROCESSAMENTO

ANO DE
REFERÊNCIA
2009

Município de localização	Unidades de processamento dos resíduos sólidos situadas no município						
	Nome da unidade	Tipo da unidade segundo o município informante	Município responsável pelo gerenciamento	Operador	Início de operação	Recebe de outros municípios	Unidade em operação no ano de referência
Código Nome/UF							
Região Sul	Up001	Up003	Up079	Up004	Up002	Up012	Up051
431060 Itaquí/RS	ATERRO SANITARIO MUNICIPAL	Lixão	O próprio	Prefeitura ou SLU		Não	Sim
411160 Ivatuba/PR	aterro sanitário controlado	Aterro controlado	O próprio	Prefeitura ou SLU	2002	Não	Sim
431080 Ivoti/RS	Central de Triagem e Comp. com Aterro Controlado	Unidade de triagem (galpão ou usina)	O próprio	Prefeitura ou SLU	1992	Não	Não
431085 Jaboticaba/RS	Sigres	Área de transb e triagem de RCD e volumosos (=	O próprio	Consortio intermunicipal	2007	Sim	Sim
411180 Jacarezinho/PR	ATERRO SANITARIO	Aterro sanitário	O próprio	Prefeitura ou SLU	1998	Não	Sim
420870 Jacinto Machado/SC	Santech Resíduos	Aterro sanitário	O próprio	Empresa privada	2005	Sim	Sim
411210 Jandaia do Sul/PR	JANDAIA DO SUL - PREFEITURA	Aterro controlado	O próprio	Prefeitura ou SLU		Não	Sim
411230 Japira/PR	CIAS - CONSORCIO INTERMUNICIPAL PARA O ATERRO SANI	Aterro sanitário	O próprio	Consortio intermunicipal	2005	Sim	Sim
411240 Japurá/PR	Prefeitura Municipal de Japurá	Lixão	O próprio	Prefeitura ou SLU	2009	Não	Não
411260 Jardim Olinda/PR	jardim olinda	Lixão	O próprio	Prefeitura ou SLU	2002	Não	Sim
411300 Jussara/PR	Município de Jussara	Unidade de triagem (galpão ou usina)	O próprio	Prefeitura ou SLU	2009	Não	Sim
420920 Lacerdópolis/SC	Anselmini e Cia Ltda	Unidade de triagem (galpão ou usina)	O próprio	Empresa privada	2001	Não	Sim
420920 Lacerdópolis/SC	Prefeitura Municipal de Lacerdópolis	Unidade de triagem (galpão ou usina)	O próprio	Prefeitura ou SLU		Não	Sim
420930 Lages/SC	Aterro Controlado	Aterro controlado	O próprio	Outro	1985	Não	Não
420930 Lages/SC	Aterro Sanitário do Município de Lages	Aterro sanitário	O próprio	Empresa privada	2005	Sim	Sim
420930 Lages/SC	Sistema de Incineração de RSS	Outra	O próprio	Outro	2005	Não	Não
420930 Lages/SC	Usina Reciclagem da Cooperativa Planalto	Outra	O próprio	Outro	2005	Não	Não
431127 Lagoa dos Três Cantos/RS	Lagoa dos Três Cantos	Unidade de triagem (galpão ou usina)	O próprio	Empresa privada		Não	Não
431130 Lagoa Vermelha/RS	ATERRO SANITÁRIO MUNICIPAL	Aterro sanitário	O próprio	Prefeitura ou SLU	2004	Não	Sim
431130 Lagoa Vermelha/RS	CENTRAL DE TRIAGEM DE RESÍDUOS RECICLAVEIS	Unidade de triagem (galpão ou usina)	O próprio	Associação de catadores	2008	Não	Sim
420940 Laguna/SC	Aterro Sul	Aterro sanitário	O próprio	Empresa privada	2003		Sim
411320 Lapa/PR	Prefeitura Municipal da Lapa	Aterro sanitário	O próprio	Prefeitura ou SLU	2003	Não	Sim
411330 Laranjeiras do Sul/PR	pgrss	Lixão	O próprio	Prefeitura ou SLU	1998	Não	Sim
420960 Lauro Muller/SC	cirsures	Aterro sanitário	O próprio	Consortio intermunicipal	2004	Sim	Sim
411340 Leópolis/PR	Aterro Controlado de Leópolis	Aterro controlado	O próprio	Prefeitura ou SLU	2004	Não	Sim
431162 Lindolfo Collor/RS	Junges e Lauxen- Central de Reciclagem de RSU	Unidade de triagem (galpão ou usina)	O próprio	Associação de catadores	2009	Sim	Sim
411360 Lobato/PR	Aterro Controlado	Aterro controlado	O próprio	Outro	2002	Não	Sim
411380 Lupionópolis/PR	Aterro Sanitario	Aterro sanitário	O próprio	Prefeitura ou SLU	2009	Não	Não
411410 Mandaguçu/PR	Aterro Municipal	Aterro sanitário	O próprio	Outro		Não	Não
411440 Mangueirinha/PR	Lixão	Lixão	O próprio	Prefeitura ou SLU	1989	Não	Sim
421040 Maracajá/SC	Centro Municipal de Triagem e Valorização dos Resí	Unidade de triagem (galpão ou usina)	O próprio	Empresa privada	2002	Não	Sim
431180 Marau/RS	Central de Triagem	Unidade de triagem (galpão ou usina)	O próprio	Empresa privada	1992	Não	Sim
431180 Marau/RS	Central Regional de Resíduos Sólidos/Aterro	Aterro sanitário	O próprio	Empresa privada	1996	Sim	Sim
431180 Marau/RS	Incinerador Regional		O próprio		1996		Não
421055 Marema/SC	continental obras e serviços Ltda	Aterro sanitário	O próprio	Empresa privada	2001	Sim	Sim
411490 Marilândia do Sul/PR	Associação de Catadores de Materiais Recicláveis	Unidade de triagem (galpão ou usina)	O próprio	Associação de catadores	2009	Não	Sim
411490 Marilândia do Sul/PR	Prefeitura de Marilândia do Sul	Aterro sanitário	O próprio	Prefeitura ou SLU	2009		Sim
411520 Maringá/PR	Aterro Controlado de Maringa	Aterro sanitário	O próprio	Prefeitura ou SLU	2005	Não	Sim
411545 Marquinho/PR	ATERRO SANITARIO MUNICIPAL	Aterro sanitário	O próprio	Prefeitura ou SLU	2001	Não	Sim

Entre as unidades que não estiveram em operação encontram-se algumas desativadas definitivamente.

TABELA Up01 - INFORMAÇÕES SOBRE AS UNIDADES DE PROCESSAMENTO

ANO DE
REFERÊNCIA
2009

Município de localização	Unidades de processamento dos resíduos sólidos situadas no município						
	Nome da unidade	Tipo da unidade segundo o município informante	Município responsável pelo gerenciamento	Operador	Início de operação	Recebe de outros municípios	Unidade em operação no ano de referência
Código	Nome/UF						
Região Sul		Up001	Up003	Up079	Up004	Up002	Up012
411560	Matelândia/PR	ATERRO SANITÁRIO MUNICIPAL	Aterro sanitário	O próprio	Prefeitura ou SLU	2008	Não
411575	Mauá da Serra/PR	PREFEITURA MUNICIPAL DE MAUA DA SERRA	Aterro controlado	O próprio	Prefeitura ou SLU		Não
431220	Maximiliano de Almeida/RS	maximiliano de almeida	Aterro sanitário	O próprio	Prefeitura ou SLU	2002	Sim
411580	Medianeira/PR	ASSAMA	Unidade de triagem (galpão ou usina)	O próprio	Associação de catadores	2005	Não
411580	Medianeira/PR	Aterro Sanitário Municipal	Aterro sanitário	O próprio	Prefeitura ou SLU	2006	Não
411585	Mercedes/PR	CCK Prestadora de Serviços Urbanos Ltda	Aterro sanitário	O próprio	Empresa privada	2007	Sim
411590	Mirador/PR	Lixão de Mirador	Lixão	O próprio		2000	Não
421085	Mirim Doce/SC	Aterro Sanitário	Aterro sanitário	O próprio	Empresa privada	2004	Sim
421110	Monte Castelo/SC	Consórcio Intermunicipal da Bacia Hidrográfica do	Aterro sanitário	O próprio	Consortio intermunicipal	2001	Sim
411620	Morretes/PR	Aterro Controlado de Morretes	Aterro controlado	O próprio	Prefeitura ou SLU	1997	Não
411620	Morretes/PR	Unid. De Triagem de Morretes	Unidade de triagem (galpão ou usina)	O próprio	Associação de catadores	2009	Não
431244	Morrinhos do Sul/RS	RB CORREA LTDA	Unidade de triagem (galpão ou usina)	O próprio	Empresa privada	2002	Não
431245	Morro Redondo/RS	Prefeitura Municipal de Morro Redondo	Aterro controlado	O próprio	Prefeitura ou SLU	2004	Não
431275	Nova Alvorada/RS	PREFEITURA MUNICIPAL DE NOVA ALVORADA	Aterro sanitário	O próprio	Prefeitura ou SLU	2009	Não
411660	Nova América da Colina/PR	PREFEITURA MUNICIPAL DE NOVA AMERICA DA COLINA	Lixão	O próprio	Prefeitura ou SLU	1995	Não
431300	Nova Bréscia/RS	ATERRO SANITÁRIO	Aterro sanitário	O próprio	Prefeitura ou SLU	1999	Não
411690	Nova Esperança/PR	ACAMARE	Unidade de triagem (galpão ou usina)	O próprio	Associação de catadores	2002	Não
411690	Nova Esperança/PR	Aterro Controlado	Aterro controlado	O próprio	Prefeitura ou SLU	2001	Não
411690	Nova Esperança/PR	COOPERATIVA DOS CATADORES DE MATERIAL RECICLAVEL	Unidade de triagem (galpão ou usina)	O próprio	Outro	2009	Não
431306	Nova Hartz/RS	Aterro Controlado	Aterro controlado	O próprio	Prefeitura ou SLU	1999	Não
411705	Nova Laranjeiras/PR	NOVA LARANJEIRAS	Lixão	O próprio	Prefeitura ou SLU		Não
411710	Nova Londrina/PR	Aterro Sanitário de Nova Londrina	Aterro controlado	O próprio	Prefeitura ou SLU	2008	Sim
431310	Nova Palma/RS	Nova Palma	Unidade de triagem (galpão ou usina)	O próprio	Associação de catadores	2006	Não
431335	Nova Roma do Sul/RS	Usina de Reciclagem e compostagem com aterro contr	Aterro controlado	O próprio	Empresa privada	1999	Não
411721	Nova Santa Bárbara/PR	ATERRO CONTROLADO DE NOVA SANTA BÁRBARA	Aterro controlado	O próprio	Prefeitura ou SLU	2008	Não
431340	Novo Hamburgo/RS	Aterro Sanitário do Bairro Roselândia	Unidade de transbordo	O próprio	Empresa privada	1998	Não
431340	Novo Hamburgo/RS	Central de Reciclagem do Bairro Roselândia	Unidade de triagem (galpão ou usina)	O próprio	Associação de catadores	1995	Não
431340	Novo Hamburgo/RS	Central de Tratamento RSS	Unid. tratamento por microondas ou autoclave	O próprio	Empresa privada	2004	Não
431340	Novo Hamburgo/RS	Central Fundamental	Aterro industrial	O próprio	Empresa privada	2001	Sim
431340	Novo Hamburgo/RS	Central Inertes - Bairro Rondônia (Lixão do Lima)	Unidade de manejo de galhadas e podas	O próprio	Associação de catadores	1989	Não
431340	Novo Hamburgo/RS	Compostagem Aerada		O próprio		1998	Não
431340	Novo Hamburgo/RS	Reciclagem do bairro Rondônia (Lixão do Lima)	Unidade de triagem (galpão ou usina)	O próprio	Associação de catadores	2004	Sim
431340	Novo Hamburgo/RS	Transbordo Roselândia	Unidade de transbordo	O próprio	Empresa privada	2005	Não
411729	Novo Itacolomi/PR	Lixão a Céu Aberto.	Lixão	O próprio	Prefeitura ou SLU	1993	Não
421170	Orleans/SC	CIRSURES	Aterro sanitário	O próprio	Consortio intermunicipal		Sim
431350	Osório/RS	Aterro Sanitário de Osório	Aterro sanitário	O próprio	Prefeitura ou SLU	2005	Não
421200	Palma Sola/SC	Madeira Sansigolo	Unidade de manejo de galhadas e podas	O próprio	Empresa privada	1990	Não
431370	Palmeira das Missões/RS	Aterro Sanitário	Aterro sanitário	O próprio	Empresa privada	2002	Sim
431370	Palmeira das Missões/RS	Separação (Reciclagem)	Unidade de triagem (galpão ou usina)	O próprio	Empresa privada	2002	Sim

TABELA Up01 - INFORMAÇÕES SOBRE AS UNIDADES DE PROCESSAMENTO

ANO DE
REFERÊNCIA
2009

Município de localização		Unidades de processamento dos resíduos sólidos situadas no município						
		Nome da unidade	Tipo da unidade segundo o município informante	Município responsável pelo gerenciamento	Operador	Início de operação	Recebe de outros municípios	Unidade em operação no ano de referência
Código	Nome/UF							
Região Sul		Up001	Up003	Up079	Up004	Up002	Up012	Up051
411820	Paranaguá/PR	Lixão do Imbocuí	Aterro controlado	O próprio	Prefeitura ou SLU	1990	Não	Sim
411840	Paranavaí/PR	Aterro Sanitário do Município de Paranavaí	Aterro sanitário	O próprio	Prefeitura ou SLU	2003	Não	Sim
431410	Passo Fundo/RS	Aterro de Resíduos da Construção Civil	Aterro controlado	O próprio	Prefeitura ou SLU	2004	Não	Sim
431410	Passo Fundo/RS	Aterro Sanitário	Aterro sanitário	O próprio	Empresa privada	2002	Não	Sim
431410	Passo Fundo/RS	Vala Séptica	Vala específica de RSS	O próprio	Empresa privada	2002	Não	Sim
431440	Pelotas/RS	Aterro Colina do Sol	Aterro controlado	O próprio	Empresa privada	1984	Não	Sim
431440	Pelotas/RS	Unidade de Tratamento Autoclave	Unid. tratamento por microondas ou autoclave	O próprio	Empresa privada	2003	Não	Sim
421260	Peritiba/SC	NEI COLETA DE RESIDUOS SOLIDOS LTDA	Unidade de triagem (galpão ou usina)	O próprio	Empresa privada	2009	Sim	Sim
411885	Perobal/PR	Aterro controlado	Aterro controlado	O próprio	Prefeitura ou SLU	2000	Não	Sim
421270	Petrolândia/SC	Prefeitura Municipal de Petrolândia	Unidade de manejo de galhadas e podas	O próprio	Prefeitura ou SLU	1962	Não	Sim
431446	Pinhal da Serra/RS	Pinhal da Serra	Aterro controlado	O próprio	Prefeitura ou SLU	2008	Sim	Sim
411930	Pinhão/PR	ATERRO - LOCALIDADE GUARAPUAVINHA	Aterro controlado	O próprio	Prefeitura ou SLU	1997	Não	Sim
411960	Pitanga/PR	gilberto rocha ferreira	Unidade de triagem (galpão ou usina)	O próprio	Empresa privada	1993	Não	Sim
411990	Ponta Grossa/PR	Aterro de Ponta Grossa	Aterro controlado	O próprio	Empresa privada	2005	Sim	Sim
411990	Ponta Grossa/PR	UNIDADE DE TRANSBORDO E TRATAMENTO DE RCC		O próprio		2005	Não	Não
411990	Ponta Grossa/PR	UNIDADE DE TRANSBORDO E TRATAMENTO DE RSS		O próprio		2005	Não	Não
411990	Ponta Grossa/PR	UNIDADE DE TRIAGEM - ACAMAR		O próprio		2005	Não	Não
411990	Ponta Grossa/PR	UNIDADE DE TRIAGEM - ACAMARO		O próprio		2005	Não	Não
411990	Ponta Grossa/PR	UNIDADE DE TRIAGEM - ACAMARU		O próprio		2005	Não	Não
411990	Ponta Grossa/PR	Unidade de triagem - ACAMARUVA		O próprio		2005	Não	Não
431478	Ponte Preta/RS	Aterro Sanitário Municipal	Aterro sanitário	O próprio	Prefeitura ou SLU	2008	Não	Sim
431490	Porto Alegre/RS	Aterro Anchieta	Aterro de Resíduos da Construção Civil (=inertes	O próprio	Prefeitura ou SLU	2005	Não	Sim
431490	Porto Alegre/RS	Aterro da Extrema	Aterro sanitário	O próprio	Prefeitura ou SLU	1997	Não	Não
431490	Porto Alegre/RS	Central de Suinocultura	Outra	O próprio	Prefeitura ou SLU	1992	Não	Sim
431490	Porto Alegre/RS	Central João Paris	Aterro de Resíduos da Construção Civil (=inertes	O próprio	Prefeitura ou SLU	1995	Não	Não
431490	Porto Alegre/RS	Central Serraria II	Aterro de Resíduos da Construção Civil (=inertes	O próprio	Prefeitura ou SLU	1999	Não	Sim
431490	Porto Alegre/RS	Estação de Transbordo Lomba do Pinheiro	Unidade de transbordo	O próprio	Prefeitura ou SLU	1998	Não	Sim
431490	Porto Alegre/RS	UTC - Compostagem Lomba do Pinheiro	Unidade de compostagem (pátio ou usina)	O próprio	Prefeitura ou SLU	2000	Não	Sim
431490	Porto Alegre/RS	UTC - Triagem Lomba do Pinheiro	Unidade de triagem (galpão ou usina)	O próprio	Associação de catadores	2000	Não	Sim
431500	Porto Lucena/RS	UNIDADE DE GERNCIAMENTO DE RESÍDUOS SÓLIDOS	Aterro sanitário	O próprio	Prefeitura ou SLU	2005	Não	Sim
421380	Praia Grande/SC	centro de triagem e compostagem de RSU	Unidade de triagem (galpão ou usina)	O próprio	Prefeitura ou SLU	2002	Não	Sim
431514	Presidente Lucena/RS	presidente lucena	Unidade de triagem (galpão ou usina)	O próprio	Prefeitura ou SLU		Não	Não
412050	Primeiro de Maio/PR	PREFEITURA MUNICIPAL DE PRIMEIRO DE MAIO	Aterro sanitário	O próprio	Prefeitura ou SLU	1998	Não	Sim
431530	Quaraí/RS	Quaraí	Aterro sanitário	O próprio	Empresa privada	2009	Não	Sim
412070	Quatiguá/PR	LIXÃO MUNICIPAL	Lixão	O próprio	Prefeitura ou SLU	1994	Não	Sim
412090	Quedas do Iguaçu/PR	Aterro Sanitário Municipal	Aterro sanitário	O próprio	Prefeitura ou SLU	2001	Não	Sim
412175	Reserva do Iguaçu/PR	aterro sanitário	Aterro sanitário	O próprio	Prefeitura ou SLU		Não	Não
412180	Ribeirão Claro/PR	Usina de Reciclagem de Lixo	Unidade de triagem (galpão ou usina)	O próprio	Prefeitura ou SLU	2001	Não	Sim
412210	Rio Bom/PR	Município de Rio Bom	Aterro sanitário	O próprio	Prefeitura ou SLU	2003	Não	Sim

Entre as unidades que não estiveram em operação encontram-se algumas desativadas definitivamente.

TABELA Up01 - INFORMAÇÕES SOBRE AS UNIDADES DE PROCESSAMENTO

ANO DE
REFERÊNCIA
2009

Município de localização		Unidades de processamento dos resíduos sólidos situadas no município						
		Nome da unidade	Tipo da unidade segundo o município informante	Município responsável pelo gerenciamento	Operador	Início de operação	Recebe de outros municípios	Unidade em operação no ano de referência
Código	Nome/UF							
Região Sul		Up001	Up003	Up079	Up004	Up002	Up012	Up051
421460	Rio do Oeste/SC	CENTRO DE TRIAGEM E COMPOSTAGEM DE RIO DO OESTE-CT	Unidade de triagem (galpão ou usina)	O próprio	Empresa privada	2001	Não	Sim
431560	Rio Grande/RS	Aterro Sanitário	Aterro sanitário	O próprio	Empresa privada	2009	Não	Sim
431560	Rio Grande/RS	Lixão de Rio Grande	Lixão	O próprio	Prefeitura ou SLU	1980	Não	Sim
431560	Rio Grande/RS	Transbordo	Unidade de transbordo	O próprio	Empresa privada	2009	Não	Sim
431600	Rolante/RS	Central de Triagem e Compostagem com Aterro Sanitá	Unidade de triagem (galpão ou usina)	O próprio	Associação de catadores	2006	Não	Sim
412250	Roncador/PR	Aterro Sanitário	Aterro sanitário	O próprio	Prefeitura ou SLU		Não	Sim
412260	Rondon/PR	Rondon	Aterro sanitário	O próprio	Prefeitura ou SLU	1994	Não	Sim
412290	Salto do Itararé/PR	Prefeitura Municipal	Aterro controlado	O próprio	Prefeitura ou SLU	2009	Não	Sim
412320	Santa Cecília do Pavão/PR	Aterro Sanitário	Aterro sanitário	O próprio	Prefeitura ou SLU	2004	Não	Sim
412320	Santa Cecília do Pavão/PR	Fossa para Depósito Pérfuro Cortante		O próprio	Prefeitura ou SLU	2004	Não	Não
412330	Santa Cruz de Monte Castelo/PR	Lixão de Santa Cruz de Monte Castelo	Lixão	O próprio	Prefeitura ou SLU		Não	Sim
431680	Santa Cruz do Sul/RS	ATERRO CONTROLADO	Aterro controlado	O próprio	Prefeitura ou SLU	1990	Não	Não
431680	Santa Cruz do Sul/RS	Santa Cruz do Sul	Unidade de triagem (galpão ou usina)	O próprio	Empresa privada	1990	Não	Sim
412350	Santa Helena/PR	USINA DE BENEFICIAMENTO DE RESIDUOS SÓLIDOS	Unidade de triagem (galpão ou usina)	O próprio	Associação de catadores	2003	Não	Sim
412382	Santa Lúcia/PR	ATERRO CONTROLADO	Aterro controlado	O próprio	Prefeitura ou SLU	2000	Não	Sim
431690	Santa Maria/RS	Aterro da Gaturrita	Aterro controlado	O próprio	Prefeitura ou SLU	1985	Não	Não
421565	Santa Rosa do Sul/SC	RECICLAGEM	Unidade de triagem (galpão ou usina)	O próprio		2000	Não	Sim
421565	Santa Rosa do Sul/SC	SANTEC	Unidade de compostagem (pátio ou usina)	O próprio	Empresa privada	2000		Não
412405	Santa Terezinha de Itaipu/PR	ACARESTI	Aterro sanitário	O próprio	Prefeitura ou SLU	2005	Não	Sim
431700	Santana da Boa Vista/RS	Lixão	Lixão	O próprio	Prefeitura ou SLU		Não	Sim
431710	Santana do Livramento/RS	RINCÃO DA BOLSA	Aterro controlado	O próprio	Empresa privada	2004	Não	Sim
431750	Santo Ângelo/RS	Associação de Reciclagem e Educação Ambiental Ecos	Unidade de triagem (galpão ou usina)	O próprio	Associação de catadores	2004	Não	Sim
431760	Santo Antônio da Patrulha/RS	Usina Municipal de Transbordo de Resíduos Sólidos	Unidade de triagem (galpão ou usina)	O próprio	Empresa privada	1997	Sim	Sim
412410	Santo Antônio da Platina/PR	ATERRO SANITARIO MUNICIPAL	Aterro sanitário	O próprio	Prefeitura ou SLU	2003	Não	Sim
431755	Santo Antônio do Palma/RS	SISTEMA DE DESTINO FINAL DE RESÍDUOS SÓLIDOS URBAN	Unidade de triagem (galpão ou usina)	O próprio	Prefeitura ou SLU	2006	Não	Sim
412430	Santo Antônio do Paraíso/PR	LIXÃO	Lixão	O próprio	Prefeitura ou SLU		Não	Sim
431780	Santo Augusto/RS	UTAR	Unidade de compostagem (pátio ou usina)	O próprio	Prefeitura ou SLU	1997	Não	Sim
421580	São Bento do Sul/SC	Aterro Sanitário Rio Vermelho	Aterro sanitário	O próprio	Prefeitura ou SLU		Não	Não
421580	São Bento do Sul/SC	Unidade de Transbordo	Unidade de triagem (galpão ou usina)	O próprio	Empresa privada		Não	Sim
421575	São Bernardino/SC	UNIDADE 2 - TUCANO OBRAS E SERVIÇOS LTDA	Aterro sanitário	O próprio	Empresa privada	2002	Sim	Sim
431800	São Borja/RS	Unidade de Triagem de São Borja	Lixão	O próprio	Prefeitura ou SLU	2009	Não	Sim
421600	São Carlos/SC	EMPRESA CONTINENTAL	Aterro sanitário	O próprio	Empresa privada	2001	Sim	Sim
431830	São Gabriel/RS	São Gabriel	Aterro controlado	O próprio	Empresa privada	2005		Sim
421640	São João do Sul/SC	Pinheiros	Unidade de triagem (galpão ou usina)	O próprio	Empresa privada	2005	Não	Sim
412535	São Jorge do Patrocínio/PR	Prefeitura Municipal	Aterro sanitário	O próprio	Prefeitura ou SLU	2009	Não	Sim
412545	São José das Palmeiras/PR	lixão	Lixão	O próprio	Prefeitura ou SLU	2003	Não	Sim
431849	São José do Inhacorá/RS	PREFEITURA MUNICIPAL DE SÃO JOSE DO INHACORA	Unidade de triagem (galpão ou usina)	O próprio	Consortorio intermunicipal	2009	Sim	Sim
431850	São José do Norte/RS	Aterro controlado	Aterro controlado	O próprio	Prefeitura ou SLU	1999	Não	Sim
431860	São José do Ouro/RS	Aterro Controlado de São José do Ouro/RS	Aterro controlado	O próprio	Empresa privada		Sim	Sim

TABELA Up01 - INFORMAÇÕES SOBRE AS UNIDADES DE PROCESSAMENTO

ANO DE
REFERÊNCIA
2009

Município de localização		Unidades de processamento dos resíduos sólidos situadas no município						
		Nome da unidade	Tipo da unidade segundo o município informante	Município responsável pelo gerenciamento	Operador	Início de operação	Recebe de outros municípios	Unidade em operação no ano de referência
Código	Nome/UF							
Região Sul		Up001	Up003	Up079	Up004	Up002	Up012	Up051
412550	São José dos Pinhais/PR	MRM Mineração Ltda	Unidade de compostagem (pátio ou usina)	O próprio	Empresa privada	2005	Não	Sim
412550	São José dos Pinhais/PR	Usina de Triagem de São José dos Pinhais	Unidade de triagem (galpão ou usina)	O próprio	Prefeitura ou SLU	1991	Não	Sim
421660	São José/SC	Aterro Res Construção	Aterro sanitário	O próprio	Empresa privada	2001		Não
421660	São José/SC	Aterro Sanitário	Aterro sanitário	O próprio	Empresa privada	2000	Sim	Sim
431870	São Leopoldo/RS	Aterro Sanitário Municipal	Aterro sanitário	O próprio	Empresa privada	2003	Sim	Sim
431870	São Leopoldo/RS	Central de Tratamento de RSS	Unid. tratamento por microondas ou autoclave	O próprio	Empresa privada	2004	Sim	Sim
431870	São Leopoldo/RS	Central de Triagem de São Leopoldo	Unidade de triagem (galpão ou usina)	O próprio	Associação de catadores	2002	Não	Sim
431870	São Leopoldo/RS	Entrepósitos de recebimento de resíduos extra-domic	Área de transb e triagem de RCD e volumosos (=	O próprio	Prefeitura ou SLU	2009	Não	Sim
431870	São Leopoldo/RS	Galpões de Triagem e Reciclagem de Resíduos da Col	Unidade de triagem (galpão ou usina)	O próprio	Associação de catadores	2006	Não	Sim
412555	São Manoel do Paraná/PR	aterro sanitário	Aterro sanitário	O próprio	Prefeitura ou SLU	2000	Não	Sim
412560	São Mateus do Sul/PR	Cavas de mineração do Xisto da Petrobras/UN-SIX	Outra	O próprio	Outro		Não	Sim
431915	São Miguel das Missões/RS	GALPAO DE TRIAGEM	Aterro controlado	O próprio	Associação de catadores	2004	Não	Sim
412610	São Tomé/PR	aterro controlado municipal	Aterro controlado	O próprio	Prefeitura ou SLU	1993	Não	Sim
412627	Saudade do Iguaçu/PR	Aterro Sanitário	Aterro sanitário	O próprio	Empresa privada	2007	Não	Sim
432030	Selbach/RS	Nova Era	Unidade de triagem (galpão ou usina)	O próprio	Empresa privada		Sim	Sim
421755	Serra Alta/SC	VOLMIR CERIZOLLI E CIA LTDA	Aterro sanitário	O próprio	Empresa privada	2006	Não	Sim
412635	Serranópolis do Iguaçu/PR	Aterro Sanitário	Aterro sanitário	O próprio	Prefeitura ou SLU	2008	Não	Sim
412635	Serranópolis do Iguaçu/PR	Barracão de reciclagem	Unidade de triagem (galpão ou usina)	O próprio	Prefeitura ou SLU	2009	Não	Sim
432060	Severiano de Almeida/RS	Usina de Reciclagem de Lixo	Unidade de triagem (galpão ou usina)	O próprio	Prefeitura ou SLU	2003	Não	Sim
412660	Siqueira Campos/PR	Prefeitura Municipal	Aterro sanitário	O próprio	Prefeitura ou SLU	1996	Não	Sim
421780	Taió/SC	taio	Unidade de manejo de galhadas e podas	O próprio	Outro		Não	Não
432100	Tapera/RS	Tapera	Outra	O próprio	Prefeitura ou SLU	2005	Não	Sim
432110	Tapes/RS	Tapes	Aterro controlado	O próprio	Prefeitura ou SLU	1983	Não	Sim
432143	Terra de Areia/RS	Terra de Areia RS	Aterro sanitário	O próprio	Empresa privada	2007	Não	Sim
421820	Timbó/SC	Aterro Sanitário Serv. Mun. Água e Esgoto	Aterro sanitário	O próprio	Prefeitura ou SLU	2005	Sim	Sim
421820	Timbó/SC	Usina de triagem	Unidade de triagem (galpão ou usina)	O próprio	Prefeitura ou SLU	2005	Não	Sim
432150	Torres/RS	Aterro Controlado	Aterro controlado	O próprio		1998		Não
432150	Torres/RS	Recivida	Unidade de triagem (galpão ou usina)	O próprio	Associação de catadores	2003	Não	Sim
432190	Três Passos/RS	Consórcio Intermunicipal de Tratamento de Resíduos	Aterro sanitário	O próprio	Consorcio intermunicipal	2000	Sim	Sim
432190	Três Passos/RS	Rico Entulhos	Unidade de triagem (galpão ou usina)	O próprio	Empresa privada	2001	Não	Sim
432195	Trindade do Sul/RS	CONILIXO	Unidade de triagem (galpão ou usina)	O próprio	Consorcio intermunicipal	2006	Sim	Sim
432200	Triunfo/RS	Prefeitura Municipal de Triunfo	Unidade de transbordo	O próprio		1980		Não
421870	Tubarão/SC	Aterro Sanitário Serrano Engenharia Ltda	Aterro sanitário	O próprio	Empresa privada	2003	Sim	Sim
421870	Tubarão/SC	LOUBER LTDA	Aterro sanitário	O próprio	Empresa privada	2001	Sim	Sim
432210	Tucunduva/RS	Wambass transportes LTDA	Unidade de triagem (galpão ou usina)	O próprio	Empresa privada	2009	Sim	Sim
432225	Tupandi/RS	Und. de Triagem 1	Unidade de triagem (galpão ou usina)	O próprio	Empresa privada	2006	Sim	Sim
432234	Ubiretama/RS	Aterro sanitário de residuos solidos urbanos - L	Aterro sanitário	O próprio		2005	Não	Sim
432235	União da Serra/RS	UNIÃO DA SERRA	Unidade de manejo de galhadas e podas	O próprio	Prefeitura ou SLU	2009	Não	Não
412820	União da Vitória/PR	AEUVI - Unidade de Triagem	Unidade de triagem (galpão ou usina)	O próprio	Associação de catadores	2007	Não	Sim

Entre as unidades que não estiveram em operação encontram-se algumas desativadas definitivamente.

TABELA Up01 - INFORMAÇÕES SOBRE AS UNIDADES DE PROCESSAMENTO

ANO DE
REFERÊNCIA
2009

Município de localização		Unidades de processamento dos resíduos sólidos situadas no município						
		Nome da unidade	Tipo da unidade segundo o município informante	Município responsável pelo gerenciamento	Operador	Início de operação	Recebe de outros municípios	Unidade em operação no ano de referência
Código	Nome/UF							
Região Sul		Up001	Up003	Up079	Up004	Up002	Up012	Up051
412820	União da Vitória/PR	Aterro Sanitário Municipal	Aterro sanitário	O próprio	Prefeitura ou SLU	2005	Não	Sim
412830	Uniflor/PR	coleta resíduos sólidos 2009	Aterro sanitário	O próprio	Prefeitura ou SLU	2009	Não	Sim
432240	Uruguaiana/RS	Lixão	Lixão	O próprio	Prefeitura ou SLU	1992	Não	Sim
432240	Uruguaiana/RS	Vala Séptica	Outra	O próprio	Prefeitura ou SLU	2001	Não	Não
421900	Urussanga/SC	CIRSURES	Aterro sanitário	O próprio	Consortorio intermunicipal	2004	Sim	Sim
421900	Urussanga/SC	CooperAmérica	Unidade de triagem (galpão ou usina)	O próprio	Associação de catadores	2004	Não	Sim
432250	Vacaria/RS	ATERRO SANITARIO MUNICIPAL	Aterro sanitário	O próprio	Empresa privada	2005	Não	Sim
432255	Vanini/RS	Und. De Triagem	Unidade de triagem (galpão ou usina)	O próprio	Empresa privada	2000	Não	Sim
412855	Vera Cruz do Oeste/PR	Aterro sanitário	Aterro sanitário	O próprio	Prefeitura ou SLU	1997	Não	Sim
432290	Viadutos/RS	Robe Serviços de Reciclagem	Unidade de triagem (galpão ou usina)	O próprio	Empresa privada		Sim	Sim
421930	Videira/SC	Aterro Sanitário e Industrial - Linha Baía I	Unidade de triagem (galpão ou usina)	O próprio	Empresa privada	2002	Não	Sim
421930	Videira/SC	Central de Triagem de Resíduos Sólidos Urbanos -	Aterro sanitário	O próprio	Empresa privada	2002	Sim	Sim
412850	Wenceslau Braz/PR	Aterro Controlado e Usina de Triagem Pinhal Formos	Aterro controlado	O próprio	Prefeitura ou SLU	2009	Não	Sim

TABELA Up02
INFORMAÇÕES SOBRE O FLUXO DE RESÍDUOS PARA AS UNIDADES DE
PROCESSAMENTO

TABELA Up02 - INFORMAÇÕES SOBRE O FLUXO DE RESÍDUOS PARA AS UNIDADES DE PROCESSAMENTO

ANO DE
REFERÊNCIA
2009

Município de localização	Unidades de processamento dos resíduos sólidos situadas no município									
	Nome da unidade	Tipo de unidade, segundo o município informante	Município de origem dos resíduos	Quantidade de resíduos recebidos						
				Total	Dom+Pub	Saúde	Indústria	Entulho	Podas	Outros
Código	Nome/UF			tonelada	tonelada	tonelada	tonelada	tonelada	tonelada	tonelada
Região Sul	Up001	Up003	Up025	Up080	Up007	Up008	Up009	Up010	Up067	Up011
430005	Água Santa/RS	CENTRIC	Unidade de triagem (galpão ou usina)	Água Santa/RS	3	4				
420050	Águas de Chapecó/SC	CETRIC - Chapecó - SC	Lixão	Águas de Chapecó/SC	3.000	2				
430045	Alegria/RS	CIGRES	Aterro controlado	Alegria/RS	944	5				
430045	Alegria/RS	CIGRES	Aterro controlado	Independência/RS	1.500					
430045	Alegria/RS	CIGRES	Aterro controlado	Inhacorá/RS	850					
430045	Alegria/RS	CIGRES	Aterro controlado	São José do Inhacorá/RS	220					
430045	Alegria/RS	CIGRES	Aterro controlado	Três de Maio/RS	7.200					
420075	Alto Bela Vista/SC	Nei Coleta e Industrialização de Lixo	Outra	Alto Bela Vista/SC	96					
412862	Alto Paraíso/PR	Aterro Sanitário	Aterro sanitário	Alto Paraíso/PR	146	146	0	0	0	0
410060	Alto Paraná/PR	Aterro sanitário de alto Paraná	Aterro sanitário	Alto Paraná/PR	2.940	2.040		100	800	
410090	Amaporá/PR	Prefeitura Municipal de Amaporá	Lixão	Amaporá/PR	1.143	540	158	120	110	115
410115	Ângulo/PR	ATERRO CONTROLADO MUNICIPAL	Aterro controlado	Ângulo/PR	600	480		120		100
410120	Antonina/PR	Lixão Antonina	Lixão	Antonina/PR		141.000	31.000			17.000
420125	Apiúna/SC	CONSORCIO INTERMUNICIPAL DO MEDIO VALE DO ITAJAI	Aterro sanitário	Apiúna/SC	965	965				
430087	Araricá/RS	PMS COMÉRCIO DE MATERIAIS LTDA	Unidade de triagem (galpão ou usina)	Araricá/RS	900	900				
410180	Araucária/PR	Centro de Processamento e Triagem de Materiais Rec	Unidade de triagem (galpão ou usina)	Araucária/PR	198					198
420150	Armazém/SC	Centro Triagem e Valorização Dos Resíduos Sólidos	Unidade de triagem (galpão ou usina)	Armazém/SC		420				
410210	Astorga/PR	Aterro Controlado Municipal	Aterro controlado	Astorga/PR	4.270	4.270				
410210	Astorga/PR	Depósito de Entulhos	Aterro de Resíduos da Construção Civil (=inertes)	Astorga/PR	16.760			12.000	3.200	1.560
430155	Áurea/RS	Prefeitura Municipal de Áurea	Aterro sanitário	Áurea/RS		60	42			
430160	Bagé/RS	Aterro Sanitário Municipal	Aterro sanitário	Aceguá/RS		190				
430160	Bagé/RS	Aterro Sanitário Municipal	Aterro sanitário	Bagé/RS	186.647	186.640		5		2
430160	Bagé/RS	Aterro Sanitário Municipal	Aterro sanitário	Hulha Negra/RS		160				
410280	Bela Vista do Paraíso/PR	Bela Vista do Paraíso	Aterro controlado	Bela Vista do Paraíso/PR						
420213	Bela Vista do Toldo/SC	Consortio Hidrografico da Bacia do Rio Canoinhas	Aterro controlado	Bela Vista do Toldo/SC		144	6			
410290	Bituruna/PR	UTC	Unidade de triagem (galpão ou usina)	Bituruna/PR	300	300				
410290	Bituruna/PR	UTC COMPOSTAGEM	Unidade de compostagem (pátio ou usina)	Bituruna/PR	400	400				
410290	Bituruna/PR	UTC USINA	Unidade de triagem (galpão ou usina)	Bituruna/PR	800	800				
420257	Bom Jesus do Oeste/SC	C.W prestação de serviços	Aterro sanitário	Saltinho/SC						
420257	Bom Jesus do Oeste/SC	C.W prestação de serviços	Aterro sanitário	Santa Terezinha do Progresso/SC						
420257	Bom Jesus do Oeste/SC	C.W prestação de serviços	Aterro sanitário	Tigrinhos/SC						
410330	Borrazópolis/PR	Aterro Sanitário	Aterro sanitário	Borrazópolis/PR	1	1				
420285	Braço do Trombudo/SC	CENTRAL MUNICIPAL DE TRIAGEM E COMPOSTAGEM DE RES	Unidade de triagem (galpão ou usina)	Braço do Trombudo/SC	540	540				
420290	Brusque/SC	RECICLE	Aterro sanitário	Araquari/SC						
420290	Brusque/SC	RECICLE	Aterro sanitário	Barra Velha/SC						
420290	Brusque/SC	RECICLE	Aterro sanitário	Blumenau/SC						
420290	Brusque/SC	RECICLE	Aterro sanitário	Botuverá/SC						
420290	Brusque/SC	RECICLE	Aterro sanitário	Garuva/SC						
420290	Brusque/SC	RECICLE	Aterro sanitário	Gaspar/SC						

Nota: Só figuram nesta tabela as unidades que tiveram alguma resposta em campos relativos a quantidades recebidas.

TABELA Up02 - INFORMAÇÕES SOBRE O FLUXO DE RESÍDUOS PARA AS UNIDADES DE PROCESSAMENTO

ANO DE
REFERÊNCIA
2009

Município de localização		Unidades de processamento dos resíduos sólidos situadas no município									
		Nome da unidade	Tipo de unidade, segundo o município informante	Município de origem dos resíduos	Quantidade de resíduos recebidos						
Código	Nome/UF				Total	Dom+Pub	Saúde	Indústria	Entulho	Podas	Outros
					tonelada	tonelada	tonelada	tonelada	tonelada	tonelada	tonelada
Região Sul		Up001	Up003	Up025	Up080	Up007	Up008	Up009	Up010	Up067	Up011
420290	Brusque/SC	RECICLE	Aterro sanitário	Guabiruba/SC							
420290	Brusque/SC	RECICLE	Aterro sanitário	Ilhota/SC							
420290	Brusque/SC	RECICLE	Aterro sanitário	Imbuia/SC							
420290	Brusque/SC	RECICLE	Aterro sanitário	Luiz Alves/SC							
420290	Brusque/SC	RECICLE	Aterro sanitário	Major Gercino/SC							
420290	Brusque/SC	RECICLE	Aterro sanitário	Massaranduba/SC							
420290	Brusque/SC	RECICLE	Aterro sanitário	Navegantes/SC							
420290	Brusque/SC	RECICLE	Aterro sanitário	Nova Trento/SC							
420290	Brusque/SC	RECICLE	Aterro sanitário	Penha/SC							
420290	Brusque/SC	RECICLE	Aterro sanitário	São Francisco do Sul/SC							
420290	Brusque/SC	RECICLE	Aterro sanitário	São João do Itaperiú/SC							
420290	Brusque/SC	RECICLE	Aterro sanitário	Vidal Ramos/SC							
420290	Brusque/SC	RECICLE	Aterro sanitário	Vitor Meireles/SC							
420290	Brusque/SC	RECICLE	Aterro sanitário	Witmarsum/SC							
420300	Caçador/SC	Fundação Municipal do Meio Ambiente/FUNDEMA	Aterro sanitário	Caçador/SC		11.640					
430280	Caçapava do Sul/RS	Central de Triagem Municipal	Unidade de triagem (galpão ou usina)	Caçapava do Sul/RS	240	240					
430280	Caçapava do Sul/RS	Estação de Transbordo Municipal	Unidade de transbordo	Caçapava do Sul/RS	4.800	4.800					
430290	Cacequi/RS	CENTRAL DE TRIAGEM COM ATERRO DE RESIDUOS SOLIDO U	Aterro sanitário	Cacequi/RS							
430350	Camaquã/RS	Camaquã	Aterro sanitário	Camaquã/RS	124	98.000		4	50.000	10.000	
410370	Cambé/PR	ATERRO DE RESÍDUOS DE CONSTRUÇÃO CIVIL	Aterro de Resíduos da Construção Civil (=inertes)	Cambé/PR	18.200	0	0	0	18.200	0	0
410370	Cambé/PR	ATERRO MUNICIPAL DE RESÍDUOS SÓLIDOS DOMICILIARES	Aterro controlado	Cambé/PR	34.280	28.080	0	0	0	6.200	0
410420	Campo Largo/PR	Barracão de Reciclagem	Unidade de triagem (galpão ou usina)	Campo Largo/PR	308						308
410420	Campo Largo/PR	Horto Municipal	Unidade de compostagem (pátio ou usina)	Campo Largo/PR	15					15	
410425	Campo Magro/PR	Unidade de Valorização de Campo Magro	Unidade de triagem (galpão ou usina)	Curitiba/PR	26.748	26.748					
430410	Campos Borges/RS	DEPÓSITO DE GALHOS DE PODA	Unidade de manejo de galhadas e podas	Campos Borges/RS							
430420	Candelária/RS	José da Silva Reciclagem	Unidade de triagem (galpão ou usina)	Candelária/RS		120					
410442	Candói/PR	Aterro Sanitário de Condói	Aterro sanitário	Candói/PR							
430460	Canoas/RS	Aterro de Inertes Jorge Lanner	Aterro de Resíduos da Construção Civil (=inertes)	Canoas/RS	125.000	125.000					
430460	Canoas/RS	Aterro Municipal Guajuviras	Aterro sanitário	Canoas/RS	69.200	69.200					
430466	Capão do Leão/RS	Aterro Controlado do Município	Aterro controlado	Capão do Leão/RS		4.000	16			30	
430470	Carazinho/RS	aterro sanitário de carazinho	Aterro sanitário	Carazinho/RS	16.199	16.199					
430490	Casca/RS	Nova EraIndustria de Mineralização LTDA	Aterro sanitário	Casca/RS		720					
430490	Casca/RS	Via Norte Coletora e Transportadora de Residuos LT	Unidade de tratamento por incineração	Casca/RS			7				
410480	Cascavel/PR	Aterro Sanitário	Aterro sanitário	Cascavel/PR	87.600	87.600	0	0	0	0	0
410480	Cascavel/PR	Desinfecta	Unid. tratamento por microondas ou autoclave	Cascavel/PR			216				
410480	Cascavel/PR	ECOLIXO	Unidade de triagem (galpão ou usina)	Cascavel/PR		1.200					
410490	Castro/PR	Aterro Sanitário Municipal	Aterro sanitário	Castro/PR	5.760	5.760					
410490	Castro/PR	Aterro Sanitário Municipal	Aterro sanitário	Pirai do Sul/PR	2.880	2.880					
410490	Castro/PR	Unidade de Tratamento de Materiais Recicláveis	Unidade de triagem (galpão ou usina)	Castro/PR	1.160	1.160					

Nota: Só figuram nesta tabela as unidades que tiveram alguma resposta em campos relativos a quantidades recebidas.

TABELA Up02 - INFORMAÇÕES SOBRE O FLUXO DE RESÍDUOS PARA AS UNIDADES DE PROCESSAMENTO

ANO DE
REFERÊNCIA
2009

Município de localização		Unidades de processamento dos resíduos sólidos situadas no município									
		Nome da unidade	Tipo de unidade, segundo o município informante	Município de origem dos resíduos	Quantidade de resíduos recebidos						
Total	Dom+Pub				Saúde	Indústria	Entulho	Podas	Outros		
Código	Nome/UF				tonelada	tonelada	tonelada	tonelada	tonelada	tonelada	tonelada
Região Sul		Up001	Up003	Up025	Up080	Up007	Up008	Up009	Up010	Up067	Up011
430510	Caxias do Sul/RS	Associação Arca	Unidade de triagem (galpão ou usina)	Caxias do Sul/RS	1.879	1.879					
430510	Caxias do Sul/RS	Associação Artel	Unidade de triagem (galpão ou usina)	Caxias do Sul/RS	1.172	1.172					
430510	Caxias do Sul/RS	Associação Consolação	Unidade de triagem (galpão ou usina)	Caxias do Sul/RS	1.067	1.067					
430510	Caxias do Sul/RS	Associação Desafio Jovem Unidos na Fé	Unidade de triagem (galpão ou usina)	Caxias do Sul/RS	1.587	1.587					
430510	Caxias do Sul/RS	Associação Fatima	Unidade de triagem (galpão ou usina)	Caxias do Sul/RS	711	711					
430510	Caxias do Sul/RS	Associação Interbairros	Unidade de triagem (galpão ou usina)	Caxias do Sul/RS	1.755	1.755					
430510	Caxias do Sul/RS	Associação Novo Amanhã (Antiga Desvio Rizzo)	Unidade de triagem (galpão ou usina)	Caxias do Sul/RS	1.095	1.095					
430510	Caxias do Sul/RS	Associação Planalto	Unidade de triagem (galpão ou usina)	Caxias do Sul/RS	731	731					
430510	Caxias do Sul/RS	Associação Reolon	Unidade de triagem (galpão ou usina)	Caxias do Sul/RS	3.568	3.568					
430510	Caxias do Sul/RS	Associação Serrano	Unidade de triagem (galpão ou usina)	Caxias do Sul/RS	3.236	3.236					
430510	Caxias do Sul/RS	Aterro São Giacomo	Aterro sanitário	Caxias do Sul/RS		124.800					
430512	Cerrito/RS	Megalix	Lixão	Cerrito/RS	894	894	0	0	0	0	0
430512	Cerrito/RS	Prefeitura Municipal de Cerrito	Aterro de Resíduos da Construção Civil (=inertes)	Cerrito/RS	140	30	0	0	100	10	0
430512	Cerrito/RS	RTM	Aterro controlado	Cerrito/RS	2	0	2	0	0	0	0
430535	Charqueadas/RS	UNIDADE DE TRATAMENTO DE RESIDUOS SOLIDOS URBANOS	Unidade de triagem (galpão ou usina)	Charqueadas/RS	247	247					
410540	Chopinzinho/PR	chopinzinho	Aterro sanitário	Chopinzinho/PR	2.074	2.074					
430543	Chui/RS	Aterro Sanitário Municipal	Aterro sanitário	Chui/RS	2.504	1.878				626	
420425	Cocal do Sul/SC	COCAL DO SUL	Aterro sanitário	Cocal do Sul/SC		2.235					
410590	Colorado/PR	colorado	Lixão	Colorado/PR	3.600	3.600	0		0	0	
420430	Concórdia/SC	Aterro Sanitário	Aterro sanitário	Concórdia/SC	12.116	12.116					
410610	Conselheiro Mairinck/PR	JOAQUIM TÁVORA	Aterro sanitário	Conselheiro Mairinck/PR							
410610	Conselheiro Mairinck/PR	JOAQUIM TÁVORA	Aterro sanitário	Guapirama/PR							
410610	Conselheiro Mairinck/PR	JOAQUIM TÁVORA	Aterro sanitário	Joaquim Távora/PR							
410610	Conselheiro Mairinck/PR	JOAQUIM TÁVORA	Aterro sanitário	Jundiá do Sul/PR							
410610	Conselheiro Mairinck/PR	JOAQUIM TÁVORA	Aterro sanitário	Quatiguá/PR							
410650	Coronel Vivida/PR	Usilixo	Aterro controlado	Coronel Vivida/PR	2.376	2.376	0				
420460	Criciúma/SC	Santech - Saneamento e Tecnologia Ambiental Ltda.	Aterro sanitário	Criciúma/SC	37.920	37.920					
410660	Cruzeiro do Oeste/PR	Arco	Unidade de triagem (galpão ou usina)	Cruzeiro do Oeste/PR	288						288
410660	Cruzeiro do Oeste/PR	cruzeiro do oeste	Aterro controlado	Cruzeiro do Oeste/PR							
410690	Curitiba/PR	Aterro Sanitário da Caximba	Aterro sanitário	Almirante Tamandaré/PR	14.123	14.123					
410690	Curitiba/PR	Aterro Sanitário da Caximba	Aterro sanitário	Araucária/PR	21.454	21.454					
410690	Curitiba/PR	Aterro Sanitário da Caximba	Aterro sanitário	Campina Grande do Sul/PR	5.108	5.108					
410690	Curitiba/PR	Aterro Sanitário da Caximba	Aterro sanitário	Campo Largo/PR	16.250	16.250					
410690	Curitiba/PR	Aterro Sanitário da Caximba	Aterro sanitário	Campo Magro/PR	3.192	3.192					
410690	Curitiba/PR	Aterro Sanitário da Caximba	Aterro sanitário	Colombo/PR	36.737	36.737					
410690	Curitiba/PR	Aterro Sanitário da Caximba	Aterro sanitário	Contenda/PR	1.455	1.455					
410690	Curitiba/PR	Aterro Sanitário da Caximba	Aterro sanitário	Curitiba/PR	540.784	540.784					
410690	Curitiba/PR	Aterro Sanitário da Caximba	Aterro sanitário	Fazenda Rio Grande/PR	12.356	12.356					
410690	Curitiba/PR	Aterro Sanitário da Caximba	Aterro sanitário	Itaperuçu/PR	1.993	1.993					

TABELA Up02 - INFORMAÇÕES SOBRE O FLUXO DE RESÍDUOS PARA AS UNIDADES DE PROCESSAMENTO

ANO DE
REFERÊNCIA
2009

Município de localização		Unidades de processamento dos resíduos sólidos situadas no município									
		Nome da unidade	Tipo de unidade, segundo o município informante	Município de origem dos resíduos	Quantidade de resíduos recebidos						
Código	Nome/UF				Total	Dom+Pub	Saúde	Indústria	Entulho	Podas	Outros
					tonelada	tonelada	tonelada	tonelada	tonelada	tonelada	tonelada
Região Sul		Up001	Up003	Up025	Up080	Up007	Up008	Up009	Up010	Up067	Up011
410690	Curitiba/PR	Aterro Sanitário da Caximba	Aterro sanitário	Mandirituba/PR	2.105	2.105					
410690	Curitiba/PR	Aterro Sanitário da Caximba	Aterro sanitário	Pinhais/PR	24.356	24.356					
410690	Curitiba/PR	Aterro Sanitário da Caximba	Aterro sanitário	Piraquara/PR	11.674	11.674					
410690	Curitiba/PR	Aterro Sanitário da Caximba	Aterro sanitário	Quatro Barras/PR	2.455	2.455					
410690	Curitiba/PR	Aterro Sanitário da Caximba	Aterro sanitário	Quitandinha/PR	1.109	1.109					
410690	Curitiba/PR	Aterro Sanitário da Caximba	Aterro sanitário	São José dos Pinhais/PR	53.511	53.511					
420480	Curitibanos/SC	COINCO	Aterro sanitário	Brunópolis/SC	118	118					
420480	Curitibanos/SC	COINCO	Aterro sanitário	Curitibanos/SC	5.300	5.300	0	0	0	0	0
420480	Curitibanos/SC	COINCO	Aterro sanitário	Frei Rogério/SC	77	77					
420480	Curitibanos/SC	COINCO	Aterro sanitário	Ponte Alta do Norte/SC	320	320					
420480	Curitibanos/SC	COINCO	Aterro sanitário	Ponte Alta/SC	453	453					
420480	Curitibanos/SC	COINCO	Aterro sanitário	Santa Cecília/SC	1.806	1.806					
420480	Curitibanos/SC	COINCO	Aterro sanitário	São Cristovão do Sul/SC	501	501					
410715	Diamante D'Oeste/PR	ATERRO SANITÁRIO	Aterro sanitário	Diamante D'Oeste/PR	510	510	0	0	0	0	0
430640	Dois Irmãos/RS	Central de Reciclagem de Dois Irmãos	Unidade de triagem (galpão ou usina)	Dois Irmãos/RS							
430640	Dois Irmãos/RS	Unidade de Transbordo	Unidade de transbordo	Dois Irmãos/RS	7.117	4.817	0		2.300		
430660	Dom Pedrito/RS	Pedras Brancas Município de São Gabriel	Aterro sanitário	Dom Pedrito/RS		5.400					
430670	Dona Francisca/RS	Dona Francisca	Unidade de triagem (galpão ou usina)	Dona Francisca/RS							
430690	Encruzilhada do Sul/RS	Recuperação de Aterro Sanitário com Uso Controlado	Aterro controlado	Encruzilhada do Sul/RS		4.725					
430700	Erechim/RS	Aterro Sanitário	Aterro sanitário	Erechim/RS	23.585	23.348					
430750	Espumoso/RS	Aterro Sanitário de Espumoso	Aterro sanitário	Alto Alegre/RS		354					
430750	Espumoso/RS	Aterro Sanitário de Espumoso	Aterro sanitário	Campos Borges/RS		672					
430750	Espumoso/RS	Aterro Sanitário de Espumoso	Aterro sanitário	Ernestina/RS		573					
430750	Espumoso/RS	Aterro Sanitário de Espumoso	Aterro sanitário	Espumoso/RS		2.814					
430750	Espumoso/RS	Aterro Sanitário de Espumoso	Aterro sanitário	Fontoura Xavier/RS		2.066					
430750	Espumoso/RS	Aterro Sanitário de Espumoso	Aterro sanitário	Jacuzinho/RS		475					
430750	Espumoso/RS	Aterro Sanitário de Espumoso	Aterro sanitário	Lagoa dos Três Cantos/RS		296					
430750	Espumoso/RS	Aterro Sanitário de Espumoso	Aterro sanitário	Não-Me-Toque/RS		2.920					
430750	Espumoso/RS	Aterro Sanitário de Espumoso	Aterro sanitário	Salto do Jacuí/RS		2.329					
430750	Espumoso/RS	Aterro Sanitário de Espumoso	Aterro sanitário	Selbach/RS		894					
430750	Espumoso/RS	Aterro Sanitário de Espumoso	Aterro sanitário	Soledade/RS		5.661					
430750	Espumoso/RS	Aterro Sanitário de Espumoso	Aterro sanitário	Tapera/RS		1.968					
430750	Espumoso/RS	Aterro Sanitário de Espumoso	Aterro sanitário	Tio Hugo/RS		496					
430750	Espumoso/RS	Aterro Sanitário de Espumoso	Aterro sanitário	Victor Graeff/RS		569					
430760	Estância Velha/RS	Terminal de Reciclagem e Compostagem de Resíduos S	Unidade de triagem (galpão ou usina)	Estância Velha/RS	6.840						
410755	Farol/PR	PREFEITURA MUNICIPAL DE FAROL	Outra	Farol/PR		130	30		30		
430790	Farroupilha/RS	Associação dos Recicladores de Farroupilha	Unidade de triagem (galpão ou usina)	Farroupilha/RS	1.220	600	0	620	0	0	0
430790	Farroupilha/RS	Aterro Sanitário	Aterro sanitário	Farroupilha/RS	10.371	10.371	0	0	0	0	0
430790	Farroupilha/RS	Usina de Triagem	Unidade de triagem (galpão ou usina)	Farroupilha/RS	1.883	1.883	0	0	0	0	0

Nota: Só figuram nesta tabela as unidades que tiveram alguma resposta em campos relativos a quantidades recebidas.

TABELA Up02 - INFORMAÇÕES SOBRE O FLUXO DE RESÍDUOS PARA AS UNIDADES DE PROCESSAMENTO

ANO DE REFERÊNCIA
2009

Município de localização		Unidades de processamento dos resíduos sólidos situadas no município									
		Nome da unidade	Tipo de unidade, segundo o município informante	Município de origem dos resíduos	Quantidade de resíduos recebidos						
Total	Dom+Pub				Saúde	Indústria	Entulho	Podas	Outros		
Código	Nome/UF				tonelada	tonelada	tonelada	tonelada	tonelada	tonelada	tonelada
Região Sul		Up001	Up003	Up025	Up080	Up007	Up008	Up009	Up010	Up067	Up011
420540	Florianópolis/SC	Aterro de Inertes Monte Verde	Aterro de Resíduos da Construção Civil (=Inertes)	Florianópolis/SC	12.440				12.440		
420540	Florianópolis/SC	CETRES Centro de Transferência de Resíduos	Unidade de transbordo	Florianópolis/SC	148.476	148.476					
420545	Forquilha/SC	Aterro Sanitário	Aterro sanitário	Araranguá/SC		9.679	109	13			
420545	Forquilha/SC	Aterro Sanitário	Aterro sanitário	Armazém/SC				5			
420545	Forquilha/SC	Aterro Sanitário	Aterro sanitário	Balneário Arroio do Silva/SC		2.469					
420545	Forquilha/SC	Aterro Sanitário	Aterro sanitário	Balneário Gaivota/SC		1.277					
420545	Forquilha/SC	Aterro Sanitário	Aterro sanitário	Braço do Norte/SC				72			
420545	Forquilha/SC	Aterro Sanitário	Aterro sanitário	Capivari de Baixo/SC			0				
420545	Forquilha/SC	Aterro Sanitário	Aterro sanitário	Cocal do Sul/SC			2	1.810			
420545	Forquilha/SC	Aterro Sanitário	Aterro sanitário	Criciúma/SC		39.991	125				
420545	Forquilha/SC	Aterro Sanitário	Aterro sanitário	Ermo/SC		220					
420545	Forquilha/SC	Aterro Sanitário	Aterro sanitário	Forquilha/SC		2.883	3	3.376			
420545	Forquilha/SC	Aterro Sanitário	Aterro sanitário	Garopaba/SC		2.502	3				
420545	Forquilha/SC	Aterro Sanitário	Aterro sanitário	Grão Pará/SC				22			
420545	Forquilha/SC	Aterro Sanitário	Aterro sanitário	Gravatal/SC				23			
420545	Forquilha/SC	Aterro Sanitário	Aterro sanitário	Içara/SC		11.313	9	1.749			
420545	Forquilha/SC	Aterro Sanitário	Aterro sanitário	Imaruí/SC				5			
420545	Forquilha/SC	Aterro Sanitário	Aterro sanitário	Imbituba/SC			8				
420545	Forquilha/SC	Aterro Sanitário	Aterro sanitário	Jacinto Machado/SC		915					
420545	Forquilha/SC	Aterro Sanitário	Aterro sanitário	Laguna/SC				27			
420545	Forquilha/SC	Aterro Sanitário	Aterro sanitário	Lauro Muller/SC				7			
420545	Forquilha/SC	Aterro Sanitário	Aterro sanitário	Luzerna/SC				30			
420545	Forquilha/SC	Aterro Sanitário	Aterro sanitário	Maracajá/SC		740		139			
420545	Forquilha/SC	Aterro Sanitário	Aterro sanitário	Meleiro/SC		410					
420545	Forquilha/SC	Aterro Sanitário	Aterro sanitário	Morro da Fumaça/SC			1				
420545	Forquilha/SC	Aterro Sanitário	Aterro sanitário	Morro Grande/SC		270					
420545	Forquilha/SC	Aterro Sanitário	Aterro sanitário	Nova Veneza/SC		1.854	4				
420545	Forquilha/SC	Aterro Sanitário	Aterro sanitário	Passo de Torres/SC		901					
420545	Forquilha/SC	Aterro Sanitário	Aterro sanitário	Praia Grande/SC		314					
420545	Forquilha/SC	Aterro Sanitário	Aterro sanitário	Santa Rosa do Sul/SC		688					
420545	Forquilha/SC	Aterro Sanitário	Aterro sanitário	São João do Sul/SC		514					
420545	Forquilha/SC	Aterro Sanitário	Aterro sanitário	Siderópolis/SC		1.859	3				
420545	Forquilha/SC	Aterro Sanitário	Aterro sanitário	Sombrio/SC			2				
420545	Forquilha/SC	Aterro Sanitário	Aterro sanitário	Torres/RS		10.206					
420545	Forquilha/SC	Aterro Sanitário	Aterro sanitário	Tubarão/SC			10				
420545	Forquilha/SC	Aterro Sanitário	Aterro sanitário	Turvo/SC		1.477					
420545	Forquilha/SC	Aterro Sanitário	Aterro sanitário	Urussanga/SC			2				
410830	Foz do Iguaçu/PR	Aterro Sanitário	Aterro sanitário	Foz do Iguaçu/PR	104.290	67.175			37.115		
420550	Fraiburgo/SC	Fraiburgo	Aterro sanitário	Fraiburgo/SC	5.640	5.640					

TABELA Up02 - INFORMAÇÕES SOBRE O FLUXO DE RESÍDUOS PARA AS UNIDADES DE PROCESSAMENTO

ANO DE
REFERÊNCIA
2009

Município de localização		Unidades de processamento dos resíduos sólidos situadas no município									
		Nome da unidade	Tipo de unidade, segundo o município informante	Município de origem dos resíduos	Quantidade de resíduos recebidos						
Código	Nome/UF				Total	Dom+Pub	Saúde	Indústria	Entulho	Podas	Outros
					tonelada	tonelada	tonelada	tonelada	tonelada	tonelada	tonelada
Região Sul		Up001	Up003	Up025	Up080	Up007	Up008	Up009	Up010	Up067	Up011
420550	Fraiburgo/SC	Fraiburgo	Aterro sanitário	Lebon Régis/SC	600						
410840	Francisco Beltrão/PR	Associação dos Catadores de Papel de Francisco Bel	Unidade de triagem (galpão ou usina)	Francisco Beltrão/PR							
410840	Francisco Beltrão/PR	ATERRO SANITARIO MUNICIPAL	Aterro sanitário	Francisco Beltrão/PR							
420580	Garuva/SC	Transbordo	Unidade de transbordo	Garuva/SC	2.883	2.880	3	0	0	0	0
410850	General Carneiro/PR	Unidade de Triagem e Compostagem de Resíduos Solid	Unidade de triagem (galpão ou usina)	General Carneiro/PR	2.160	1.680			480		
430912	Gramado dos Loureiros/RS	Consorcio intermunicipal de reciclagem e compostag	Unidade de triagem (galpão ou usina)	Gramado dos Loureiros/RS		520	4	0			
430920	Gravataí/RS	Aterro Sanitário de Santa Tecla	Aterro sanitário	Cachoeirinha/RS		25.364					
430920	Gravataí/RS	Aterro Sanitário de Santa Tecla	Aterro sanitário	Esteio/RS		16.852					
430930	Guaíba/RS	Aterro Sanitário Municipal de Guaíba	Aterro sanitário	Guaíba/RS	16.800	16.800					
410890	Guairacá/PR	MUNICÍPIO DE GUAIRACÁ	Aterro sanitário	Guairacá/PR	5.470	1.820	1.095	0	1.825	730	0
410900	Guapirama/PR	LIXÃO	Lixão	Guapirama/PR		450	7	96	40		
430950	Guarani das Missões/RS	Consórcio Intermunicipal de Gerenciamento de Resid	Outra	Guarani das Missões/RS	2.880	2.880					
430950	Guarani das Missões/RS	Consórcio Intermunicipal de Gerenciamento de Resid	Outra	Sete de Setembro/RS	950	950					
410940	Guarapuava/PR	ACPG-Associação dos Catadores de Papel de Guarapua	Unidade de triagem (galpão ou usina)	Guarapuava/PR	62.247	28.980	720	0	11.391	21.156	0
410940	Guarapuava/PR	SURG - Cia de Serviços de Urbanização de Guaapuav	Lixão	Guarapuava/PR	62.247	28.980	720		11.391	21.156	
420670	Herval d'Oeste/SC	TUCANO OBRAS E SERVIÇOS LTDA	Aterro sanitário	Erval Velho/SC	360	360		0	0	0	0
420670	Herval d'Oeste/SC	TUCANO OBRAS E SERVIÇOS LTDA	Aterro sanitário	Herval d'Oeste/SC	3.305	3.305	0	0	0	0	0
420670	Herval d'Oeste/SC	TUCANO OBRAS E SERVIÇOS LTDA	Aterro sanitário	Joaçaba/SC	8.040	8.040	0	0	0	0	0
420670	Herval d'Oeste/SC	TUCANO OBRAS E SERVIÇOS LTDA	Aterro sanitário	Luzerna/SC	1.152	1.152	0	0	0	0	0
420690	Ibirama/SC	Aterro Sanitário	Aterro sanitário	Ibirama/SC		2.224					
420690	Ibirama/SC	Aterro Sanitário	Aterro sanitário	José Boiteux/SC		286					
420690	Ibirama/SC	Aterro Sanitário	Aterro sanitário	Lontras/SC		1.120					
420690	Ibirama/SC	Aterro Sanitário	Aterro sanitário	Presidente Nereu/SC		133					
431000	Ibirubá/RS	aterro sanitario municipal de ibirubá	Aterro sanitário	Ibirubá/RS	5.042	5.040				2	
431010	Igrejinha/RS	Unidade de Tratamento de Resíduos Sólidos	Outra	Igrejinha/RS	8.144	8.112	32	0	0	0	0
411005	Iguatu/PR	Município de Iguatu	Aterro sanitário	Iguatu/PR	155	154	1	0	0	0	0
431020	Ijuí/RS	Lixão de Ijuí	Lixão	Ijuí/RS	17.248	13.648	0	0	3.600	0	0
420740	Imbuia/SC	CENTRO DE TRIAGEM E COMPOSTAGEM DO LIXO	Unidade de triagem (galpão ou usina)	Imbuia/SC	680	680					
411020	Inácio Martins/PR	Aterro Controlado	Aterro controlado	Inácio Martins/PR							
420760	Ipira/SC	Lider	Aterro sanitário	Ipira/SC							
431046	Ipiranga do Sul/RS	lixão	Lixão	Ipiranga do Sul/RS							
420770	Ipumirim/SC	CRI Ltda	Unidade de triagem (galpão ou usina)	Arabutã/SC		240	1				
420770	Ipumirim/SC	CRI Ltda	Unidade de triagem (galpão ou usina)	Irani/SC		1.200	1				
420770	Ipumirim/SC	CRI Ltda	Unidade de triagem (galpão ou usina)	Itá/SC		840	3				
420770	Ipumirim/SC	CRI Ltda	Unidade de triagem (galpão ou usina)	Jaborá/SC		330	0				
420770	Ipumirim/SC	CRI Ltda	Unidade de triagem (galpão ou usina)	Lindóia do Sul/SC		380	1				
420770	Ipumirim/SC	CRI Ltda	Unidade de triagem (galpão ou usina)	Vargem Bonita/SC		410	0				
411080	Iretama/PR	ATERRO CONTROLADO	Aterro controlado	Iretama/PR							
420820	Itajaí/SC	Aterro Sanitário Canhanduba	Aterro sanitário	Balneário Camboriú/SC	505.000	93.000	412.000				

Nota: Só figuram nesta tabela as unidades que tiveram alguma resposta em campos relativos a quantidades recebidas.

TABELA Up02 - INFORMAÇÕES SOBRE O FLUXO DE RESÍDUOS PARA AS UNIDADES DE PROCESSAMENTO

ANO DE
REFERÊNCIA
2009

Município de localização	Unidades de processamento dos resíduos sólidos situadas no município									
	Nome da unidade	Tipo de unidade, segundo o município informante	Município de origem dos resíduos	Quantidade de resíduos recebidos						
				Total	Dom+Pub	Saúde	Indústria	Entulho	Podas	Outros
Código	Nome/UF			tonelada	tonelada	tonelada	tonelada	tonelada	tonelada	tonelada
Região Sul	Up001	Up003	Up025	Up080	Up007	Up008	Up009	Up010	Up067	Up011
420820	Itajaí/SC	Aterro Sanitário Canhanduba	Aterro sanitário	Itajaí/SC	51	51				
411110	Itambé/PR	Deposito de entulhos	Unidade de manejo de galhadas e podas	Itambé/PR						
411110	Itambé/PR	Prefeitura Municipal de Itambé	Aterro sanitário	Itambé/PR						
420830	Itapema/SC	COOPERITAPEMA - Cooperatva de Coletores de Materia	Unidade de triagem (galpão ou usina)	Itapema/SC	546	546				
411160	Ivatuba/PR	aterro sanitário controlado	Aterro controlado	Ivatuba/PR	432	432				
431085	Jaboticaba/RS	Sigres	Área de transb e triagem de RCD e volumosos (=ATT	Jaboticaba/RS	263	263				
411180	Jacarezinho/PR	ATERRO SANITARIO	Aterro sanitário	Jacarezinho/PR	6.000	6.000				
420870	Jacinto Machado/SC	Santech Resíduos	Aterro sanitário	Jacinto Machado/SC	951	951				
411230	Japira/PR	CIAS - CONSORCIO INTERMUNICIPAL PARA O ATERRO SANI	Aterro sanitário	Ibaiti/PR						
411230	Japira/PR	CIAS - CONSORCIO INTERMUNICIPAL PARA O ATERRO SANI	Aterro sanitário	Jaboti/PR						
411230	Japira/PR	CIAS - CONSORCIO INTERMUNICIPAL PARA O ATERRO SANI	Aterro sanitário	Japira/PR						
411230	Japira/PR	CIAS - CONSORCIO INTERMUNICIPAL PARA O ATERRO SANI	Aterro sanitário	Pinhalão/PR						
411230	Japira/PR	CIAS - CONSORCIO INTERMUNICIPAL PARA O ATERRO SANI	Aterro sanitário	Tomazina/PR						
411300	Jussara/PR	Município de Jussara	Unidade de triagem (galpão ou usina)	Jussara/PR		54		110	135	700
420930	Lages/SC	Aterro Controlado	Aterro controlado	Lages/SC		0				
420930	Lages/SC	Aterro Sanitário do Município de Lages	Aterro sanitário	Anita Garibaldi/SC		720				
420930	Lages/SC	Aterro Sanitário do Município de Lages	Aterro sanitário	Bocaina do Sul/SC		144				
420930	Lages/SC	Aterro Sanitário do Município de Lages	Aterro sanitário	Bom Retiro/SC		84.456				
420930	Lages/SC	Aterro Sanitário do Município de Lages	Aterro sanitário	Campo Belo do Sul/SC		480				
420930	Lages/SC	Aterro Sanitário do Município de Lages	Aterro sanitário	Correia Pinto/SC		1.357				
420930	Lages/SC	Aterro Sanitário do Município de Lages	Aterro sanitário	Ituporanga/SC		2.586				
420930	Lages/SC	Aterro Sanitário do Município de Lages	Aterro sanitário	Lages/SC		25				
420930	Lages/SC	Aterro Sanitário do Município de Lages	Aterro sanitário	Painel/SC		14.088				
420930	Lages/SC	Aterro Sanitário do Município de Lages	Aterro sanitário	Rio Rufino/SC		161				
420930	Lages/SC	Aterro Sanitário do Município de Lages	Aterro sanitário	São José do Cerrito/SC		354				
431130	Lagoa Vermelha/RS	ATERRO SANITÁRIO MUNICIPAL	Aterro sanitário	Lagoa Vermelha/RS		7.300				
431130	Lagoa Vermelha/RS	CENTRAL DE TRIAGEM DE RESIDUOS RECICLAVEIS	Unidade de triagem (galpão ou usina)	Lagoa Vermelha/RS		2.236				
420940	Laguna/SC	Aterro Sul	Aterro sanitário	Armazém/SC		563				
420940	Laguna/SC	Aterro Sul	Aterro sanitário	Bom Jardim da Serra/SC		381				
420940	Laguna/SC	Aterro Sul	Aterro sanitário	Braço do Norte/SC		7.034				
420940	Laguna/SC	Aterro Sul	Aterro sanitário	Capivari de Baixo/SC		4.223				
420940	Laguna/SC	Aterro Sul	Aterro sanitário	Grão Pará/SC		463				
420940	Laguna/SC	Aterro Sul	Aterro sanitário	Gravatal/SC		1.602				
420940	Laguna/SC	Aterro Sul	Aterro sanitário	Imarui/SC		1.052				
420940	Laguna/SC	Aterro Sul	Aterro sanitário	Imbituba/SC		9.660				
420940	Laguna/SC	Aterro Sul	Aterro sanitário	Jaguaruna/SC		3.960				
420940	Laguna/SC	Aterro Sul	Aterro sanitário	Laguna/SC	13.357	13.357				
420940	Laguna/SC	Aterro Sul	Aterro sanitário	Pedras Grandes/SC		418				
420940	Laguna/SC	Aterro Sul	Aterro sanitário	Rio Fortuna/SC		157				

TABELA Up02 - INFORMAÇÕES SOBRE O FLUXO DE RESÍDUOS PARA AS UNIDADES DE PROCESSAMENTO

ANO DE
REFERÊNCIA
2009

Município de localização		Unidades de processamento dos resíduos sólidos situadas no município									
		Nome da unidade	Tipo de unidade, segundo o município informante	Município de origem dos resíduos	Quantidade de resíduos recebidos						
Código	Nome/UF				Total	Dom+Pub	Saúde	Indústria	Entulho	Podas	Outros
					tonelada	tonelada	tonelada	tonelada	tonelada	tonelada	tonelada
Região Sul		Up001	Up003	Up025	Up080	Up007	Up008	Up009	Up010	Up067	Up011
420940	Laguna/SC	Aterro Sul	Aterro sanitário	Sangão/SC	1.071						
420940	Laguna/SC	Aterro Sul	Aterro sanitário	Santa Rosa de Lima/SC	137						
420940	Laguna/SC	Aterro Sul	Aterro sanitário	São Ludgero/SC	1.751						
420940	Laguna/SC	Aterro Sul	Aterro sanitário	São Martinho/SC	394						
420940	Laguna/SC	Aterro Sul	Aterro sanitário	Treze de Maio/SC	999						
420940	Laguna/SC	Aterro Sul	Aterro sanitário	Tubarão/SC	23.599						
411320	Lapa/PR	Prefeitura Municipal da Lapa	Aterro sanitário	Lapa/PR	6.092	5.760	12	60	200	60	
411330	Laranjeiras do Sul/PR	pgrss	Lixão	Laranjeiras do Sul/PR	6.480	6.480	384				
411340	Leópolis/PR	Aterro Controlado de Leopólis	Aterro controlado	Leópolis/PR	14	12	0	0	0	2	
431162	Lindolfo Collor/RS	Junges e Lauxen- Central de Reciclagem de RSU	Unidade de triagem (galpão ou usina)	Ivoti/RS	360	360	0	0	0		0
431162	Lindolfo Collor/RS	Junges e Lauxen- Central de Reciclagem de RSU	Unidade de triagem (galpão ou usina)	Lindolfo Collor/RS	42	42	0	0	0	0	0
411360	Lobato/PR	Aterro Controlado	Aterro controlado	Lobato/PR	170	170	0	0	0		0
421040	Maracajá/SC	Centro Municipal de Triagem e Valorização dos Resí	Unidade de triagem (galpão ou usina)	Maracajá/SC	2.664	2.040	0			600	24
431180	Marau/RS	Central de Triagem	Unidade de triagem (galpão ou usina)	Marau/RS	14.400						
431180	Marau/RS	Central Regional de Resíduos Sólidos/Aterro	Aterro sanitário	André da Rocha/RS	360	360					
431180	Marau/RS	Central Regional de Resíduos Sólidos/Aterro	Aterro sanitário	Casca/RS	3.000	3.000					
431180	Marau/RS	Central Regional de Resíduos Sólidos/Aterro	Aterro sanitário	Ernestina/RS	360	360					
431180	Marau/RS	Central Regional de Resíduos Sólidos/Aterro	Aterro sanitário	Marau/RS	14.400	14.400					
431180	Marau/RS	Central Regional de Resíduos Sólidos/Aterro	Aterro sanitário	Montauri/RS	300	300					
431180	Marau/RS	Central Regional de Resíduos Sólidos/Aterro	Aterro sanitário	Nicolau Vergueiro/RS	336	336					
431180	Marau/RS	Central Regional de Resíduos Sólidos/Aterro	Aterro sanitário	Nova Araçá/RS	3.120	3.120					
431180	Marau/RS	Central Regional de Resíduos Sólidos/Aterro	Aterro sanitário	Nova Bassano/RS	3.360	3.360					
431180	Marau/RS	Central Regional de Resíduos Sólidos/Aterro	Aterro sanitário	Protásio Alves/RS	360	360					
431180	Marau/RS	Central Regional de Resíduos Sólidos/Aterro	Aterro sanitário	São Domingos do Sul/RS	360	360					
431180	Marau/RS	Central Regional de Resíduos Sólidos/Aterro	Aterro sanitário	Serafina Corrêa/RS	3.720	3.720					
431180	Marau/RS	Central Regional de Resíduos Sólidos/Aterro	Aterro sanitário	Sertão/RS	1.920	1.920					
431180	Marau/RS	Central Regional de Resíduos Sólidos/Aterro	Aterro sanitário	Vanini/RS	960	960					
431180	Marau/RS	Central Regional de Resíduos Sólidos/Aterro	Aterro sanitário	Vila Flores/RS	336	336					
421055	Marema/SC	continental obras e serviços Ltda	Aterro sanitário	Abelardo Luz/SC							
421055	Marema/SC	continental obras e serviços Ltda	Aterro sanitário	Águas de Chapecó/SC							
421055	Marema/SC	continental obras e serviços Ltda	Aterro sanitário	Bom Jesus/SC							
421055	Marema/SC	continental obras e serviços Ltda	Aterro sanitário	Caxambu do Sul/SC							
421055	Marema/SC	continental obras e serviços Ltda	Aterro sanitário	Cordilheira Alta/SC							
421055	Marema/SC	continental obras e serviços Ltda	Aterro sanitário	Coronel Freitas/SC							
421055	Marema/SC	continental obras e serviços Ltda	Aterro sanitário	Coronel Martins/SC							
421055	Marema/SC	continental obras e serviços Ltda	Aterro sanitário	Entre Rios/SC							
421055	Marema/SC	continental obras e serviços Ltda	Aterro sanitário	Formosa do Sul/SC							
421055	Marema/SC	continental obras e serviços Ltda	Aterro sanitário	Guatambu/SC							
421055	Marema/SC	continental obras e serviços Ltda	Aterro sanitário	Ipuacu/SC							

Nota: Só figuram nesta tabela as unidades que tiveram alguma resposta em campos relativos a quantidades recebidas.

TABELA Up02 - INFORMAÇÕES SOBRE O FLUXO DE RESÍDUOS PARA AS UNIDADES DE PROCESSAMENTO

ANO DE
REFERÊNCIA
2009

Município de localização	Unidades de processamento dos resíduos sólidos situadas no município									
	Nome da unidade	Tipo de unidade, segundo o município informante	Município de origem dos resíduos	Quantidade de resíduos recebidos						
				Total	Dom+Pub	Saúde	Indústria	Entulho	Podas	Outros
Código	Nome/UF			tonelada	tonelada	tonelada	tonelada	tonelada	tonelada	tonelada
Região Sul	Up001	Up003	Up025	Up080	Up007	Up008	Up009	Up010	Up067	Up011
421055	Marema/SC	continental obras e serviços Ltda	Aterro sanitário							
421055	Marema/SC	continental obras e serviços Ltda	Aterro sanitário							
421055	Marema/SC	continental obras e serviços Ltda	Aterro sanitário	15	13	2				
421055	Marema/SC	continental obras e serviços Ltda	Aterro sanitário							
421055	Marema/SC	continental obras e serviços Ltda	Aterro sanitário							
421055	Marema/SC	continental obras e serviços Ltda	Aterro sanitário							
421055	Marema/SC	continental obras e serviços Ltda	Aterro sanitário							
421055	Marema/SC	continental obras e serviços Ltda	Aterro sanitário							
421055	Marema/SC	continental obras e serviços Ltda	Aterro sanitário							
421055	Marema/SC	continental obras e serviços Ltda	Aterro sanitário							
421055	Marema/SC	continental obras e serviços Ltda	Aterro sanitário							
421055	Marema/SC	continental obras e serviços Ltda	Aterro sanitário							
421055	Marema/SC	continental obras e serviços Ltda	Aterro sanitário							
421055	Marema/SC	continental obras e serviços Ltda	Aterro sanitário							
421055	Marema/SC	continental obras e serviços Ltda	Aterro sanitário							
421055	Marema/SC	continental obras e serviços Ltda	Aterro sanitário							
411490	Marilândia do Sul/PR	Associação de Catadores de Materiais Recicláveis	Unidade de triagem (galpão ou usina)		380					
411490	Marilândia do Sul/PR	Prefeitura de Marilandia do Sul	Aterro sanitário		390					
411520	Maringá/PR	Aterro Controlado de Maringa	Aterro sanitário	526.403	196.993			234.000	95.410	
411545	Marquinho/PR	ATERRO SANITARIO MUNICIPAL	Aterro sanitário	200	200					
411560	Matelândia/PR	ATERRO SANITÁRIO MUNICIPAL	Aterro sanitário		2.747					
431220	Maximiliano de Almeida/RS	maximiliano de almeida	Aterro sanitário	48	48					
411580	Medianeira/PR	ASSAMA	Unidade de triagem (galpão ou usina)	540	540					
411580	Medianeira/PR	Aterro Sanitario Municipal	Aterro sanitário	8.760	8.760					
411585	Mercedes/PR	CCK Prestadora de Serviços Urbanos Ltda	Aterro sanitário	1.428	288	960		180		
411585	Mercedes/PR	CCK Prestadora de Serviços Urbanos Ltda	Aterro sanitário	316	317					
411585	Mercedes/PR	CCK Prestadora de Serviços Urbanos Ltda	Aterro sanitário	251	251					
421085	Mirim Doce/SC	Aterro Sanitário	Aterro sanitário	192	192					
411620	Morretes/PR	Aterro Controlado de Morretes	Aterro controlado	2.016	2.016		0	0	0	0
431244	Morrinhos do Sul/RS	RB CORREA LTDA	Unidade de triagem (galpão ou usina)							
431275	Nova Alvorada/RS	PREFEITURA MUNICIPAL DE NOVA ALVORADA	Aterro sanitário	1.025	900	80		25	20	
431300	Nova Bréscia/RS	ATERRO SANITÁRIO	Aterro sanitário		288					
431306	Nova Hartz/RS	Aterro Controlado	Aterro controlado	2.633	1.843	0	0	490	300	0
411710	Nova Londrina/PR	Aterro Sanitario de Nova Londrina	Aterro controlado	3.805	1.663			1.890	252	
431335	Nova Roma do Sul/RS	Usina de Reciclagem e compostagem com aterro contr	Aterro controlado	240	240					
411721	Nova Santa Bárbara/PR	ATERRO CONTROLADO DE NOVA SANTA BÁRBARA	Aterro controlado	1.422	732			550	140	
411729	Novo Itacolomi/PR	Lixão a Céu Aberto.	Lixão	296	240	0	0	50	6	0
421170	Orleans/SC	CIRSURES	Aterro sanitário	4.924	4.700	4		220		
421200	Palma Sola/SC	Madeiraira Sansigolo	Unidade de manejo de galhadas e podas	3					3	
431370	Palmeira das Missões/RS	Aterro Sanitário	Aterro sanitário		1.332					
431370	Palmeira das Missões/RS	Aterro Sanitário	Aterro sanitário		720					
431370	Palmeira das Missões/RS	Aterro Sanitário	Aterro sanitário		1.340					
431370	Palmeira das Missões/RS	Aterro Sanitário	Aterro sanitário		430					

Nota: Só figuram nesta tabela as unidades que tiveram alguma resposta em campos relativos a quantidades recebidas.

TABELA Up02 - INFORMAÇÕES SOBRE O FLUXO DE RESÍDUOS PARA AS UNIDADES DE PROCESSAMENTO

ANO DE
REFERÊNCIA
2009

Município de localização		Unidades de processamento dos resíduos sólidos situadas no município										
		Nome da unidade	Tipo de unidade, segundo o município informante	Município de origem dos resíduos	Quantidade de resíduos recebidos							
Código	Nome/UF				Total	Dom+Pub	Saúde	Indústria	Entulho	Podas	Outros	
						tonelada	tonelada	tonelada	tonelada	tonelada	tonelada	tonelada
Região Sul		Up001	Up003	Up025	Up080	Up007	Up008	Up009	Up010	Up067	Up011	
431370	Palmeira das Missões/RS	Aterro Sanitário	Aterro sanitário	Boa Vista do Buricá/RS		1.416						
431370	Palmeira das Missões/RS	Aterro Sanitário	Aterro sanitário	Boa Vista do Cadeado/RS		453						
431370	Palmeira das Missões/RS	Aterro Sanitário	Aterro sanitário	Bozano/RS		591						
431370	Palmeira das Missões/RS	Aterro Sanitário	Aterro sanitário	Campinas do Sul/RS		612						
431370	Palmeira das Missões/RS	Aterro Sanitário	Aterro sanitário	Carazinho/RS		8.700						
431370	Palmeira das Missões/RS	Aterro Sanitário	Aterro sanitário	Chapada/RS		1.718						
431370	Palmeira das Missões/RS	Aterro Sanitário	Aterro sanitário	Chiapetta/RS		901						
431370	Palmeira das Missões/RS	Aterro Sanitário	Aterro sanitário	Condor/RS		1.447						
431370	Palmeira das Missões/RS	Aterro Sanitário	Aterro sanitário	Coqueiros do Sul/RS		120						
431370	Palmeira das Missões/RS	Aterro Sanitário	Aterro sanitário	Jóia/RS		1.540						
431370	Palmeira das Missões/RS	Aterro Sanitário	Aterro sanitário	Liberato Salzano/RS		1.354						
431370	Palmeira das Missões/RS	Aterro Sanitário	Aterro sanitário	Não-Me-Toque/RS		3.000						
431370	Palmeira das Missões/RS	Aterro Sanitário	Aterro sanitário	Nova Boa Vista/RS		378						
431370	Palmeira das Missões/RS	Aterro Sanitário	Aterro sanitário	Nova Ramada/RS		144						
431370	Palmeira das Missões/RS	Aterro Sanitário	Aterro sanitário	Novo Barreiro/RS		660						
431370	Palmeira das Missões/RS	Aterro Sanitário	Aterro sanitário	Palmeira das Missões/RS		7.440						
431370	Palmeira das Missões/RS	Aterro Sanitário	Aterro sanitário	Pejuçara/RS		712						
431370	Palmeira das Missões/RS	Aterro Sanitário	Aterro sanitário	Pontão/RS		1.000						
431370	Palmeira das Missões/RS	Aterro Sanitário	Aterro sanitário	Quatro Irmãos/RS		120						
431370	Palmeira das Missões/RS	Aterro Sanitário	Aterro sanitário	Rondinha/RS		624						
431370	Palmeira das Missões/RS	Aterro Sanitário	Aterro sanitário	Saldanha Marinho/RS		544						
431370	Palmeira das Missões/RS	Aterro Sanitário	Aterro sanitário	Santa Bárbara do Sul/RS		2.028						
431370	Palmeira das Missões/RS	Aterro Sanitário	Aterro sanitário	São José das Missões/RS		756						
431370	Palmeira das Missões/RS	Separação (Reciclagem)	Unidade de triagem (galpão ou usina)	Ajuricaba/RS		1.333						
431370	Palmeira das Missões/RS	Separação (Reciclagem)	Unidade de triagem (galpão ou usina)	Almirante Tamandaré do Sul/RS		720						
431370	Palmeira das Missões/RS	Separação (Reciclagem)	Unidade de triagem (galpão ou usina)	Augusto Pestana/RS		1.340						
431370	Palmeira das Missões/RS	Separação (Reciclagem)	Unidade de triagem (galpão ou usina)	Barra Funda/RS		431						
431370	Palmeira das Missões/RS	Separação (Reciclagem)	Unidade de triagem (galpão ou usina)	Boa Vista do Buricá/RS		1.417						
431370	Palmeira das Missões/RS	Separação (Reciclagem)	Unidade de triagem (galpão ou usina)	Boa Vista do Cadeado/RS		453						
431370	Palmeira das Missões/RS	Separação (Reciclagem)	Unidade de triagem (galpão ou usina)	Bozano/RS		591						
431370	Palmeira das Missões/RS	Separação (Reciclagem)	Unidade de triagem (galpão ou usina)	Campinas do Sul/RS		612						
431370	Palmeira das Missões/RS	Separação (Reciclagem)	Unidade de triagem (galpão ou usina)	Carazinho/RS		8.700						
431370	Palmeira das Missões/RS	Separação (Reciclagem)	Unidade de triagem (galpão ou usina)	Chapada/RS		1.718						
431370	Palmeira das Missões/RS	Separação (Reciclagem)	Unidade de triagem (galpão ou usina)	Chiapetta/RS		901						
431370	Palmeira das Missões/RS	Separação (Reciclagem)	Unidade de triagem (galpão ou usina)	Condor/RS		1.447						
431370	Palmeira das Missões/RS	Separação (Reciclagem)	Unidade de triagem (galpão ou usina)	Coqueiros do Sul/RS		120						
431370	Palmeira das Missões/RS	Separação (Reciclagem)	Unidade de triagem (galpão ou usina)	Jóia/RS		1.540						
431370	Palmeira das Missões/RS	Separação (Reciclagem)	Unidade de triagem (galpão ou usina)	Liberato Salzano/RS		1.354						
431370	Palmeira das Missões/RS	Separação (Reciclagem)	Unidade de triagem (galpão ou usina)	Não-Me-Toque/RS		3.000						

Nota: Só figuram nesta tabela as unidades que tiveram alguma resposta em campos relativos a quantidades recebidas.

TABELA Up02 - INFORMAÇÕES SOBRE O FLUXO DE RESÍDUOS PARA AS UNIDADES DE PROCESSAMENTO

ANO DE REFERÊNCIA
2009

Município de localização		Unidades de processamento dos resíduos sólidos situadas no município									
		Nome da unidade	Tipo de unidade, segundo o município informante	Município de origem dos resíduos	Quantidade de resíduos recebidos						
Total	Dom+Pub				Saúde	Indústria	Entulho	Podas	Outros		
Código	Nome/UF				tonelada	tonelada	tonelada	tonelada	tonelada	tonelada	tonelada
Região Sul		Up001	Up003	Up025	Up080	Up007	Up008	Up009	Up010	Up067	Up011
431370	Palmeira das Missões/RS	Separação (Reciclagem)	Unidade de triagem (galpão ou usina)	Nova Boa Vista/RS	378						
431370	Palmeira das Missões/RS	Separação (Reciclagem)	Unidade de triagem (galpão ou usina)	Nova Ramada/RS	144						
431370	Palmeira das Missões/RS	Separação (Reciclagem)	Unidade de triagem (galpão ou usina)	Novo Barreiro/RS	660						
431370	Palmeira das Missões/RS	Separação (Reciclagem)	Unidade de triagem (galpão ou usina)	Palmeira das Missões/RS	7.440						
431370	Palmeira das Missões/RS	Separação (Reciclagem)	Unidade de triagem (galpão ou usina)	Pejuçara/RS	712						
431370	Palmeira das Missões/RS	Separação (Reciclagem)	Unidade de triagem (galpão ou usina)	Pontão/RS	1.001						
431370	Palmeira das Missões/RS	Separação (Reciclagem)	Unidade de triagem (galpão ou usina)	Quatro Irmãos/RS	120						
431370	Palmeira das Missões/RS	Separação (Reciclagem)	Unidade de triagem (galpão ou usina)	Rondinha/RS	624						
431370	Palmeira das Missões/RS	Separação (Reciclagem)	Unidade de triagem (galpão ou usina)	Saldanha Marinho/RS	544						
431370	Palmeira das Missões/RS	Separação (Reciclagem)	Unidade de triagem (galpão ou usina)	Santa Bárbara do Sul/RS	2.028						
431370	Palmeira das Missões/RS	Separação (Reciclagem)	Unidade de triagem (galpão ou usina)	São José das Missões/RS	756						
411820	Paranaguá/PR	Lixão do Imbocuí	Aterro controlado	Paranaguá/PR	72.383	69.993	0	0	0	2.390	0
411840	Paranavai/PR	Aterro Sanitário do Município de Paranavai	Aterro sanitário	Paranavai/PR	21.929						
431410	Passo Fundo/RS	Aterro de Resíduos da Construção Civil	Aterro controlado	Passo Fundo/RS	15	0	0	0	15	0	0
431410	Passo Fundo/RS	Aterro Sanitário	Aterro sanitário	Passo Fundo/RS	39.405	39.400	0	0	0	5	0
431410	Passo Fundo/RS	Vala Séptica	Vala específica de RSS	Passo Fundo/RS	3	0	0	0	0	0	3
431440	Pelotas/RS	Aterro Colina do Sol	Aterro controlado	Pelotas/RS	65.916	56.625	82	0	2.360	114	6.735
431440	Pelotas/RS	Unidade de Tratamento Autoclave	Unid. tratamento por microondas ou autoclave	Pelotas/RS	79						
421260	Peritiba/SC	NEI COLETA DE RESIDUOS SOLIDOS LTDA	Unidade de triagem (galpão ou usina)	Peritiba/SC	180	180					
411885	Perobal/PR	Aterro controlado	Aterro controlado	Perobal/PR	1.412	926	1		480	5	
421270	Petrolândia/SC	Prefeitura Municipal de Petrolândia	Unidade de manejo de galhadas e podas	Petrolândia/SC	80						
431446	Pinhal da Serra/RS	Pinhal da Serra	Aterro controlado	Esmeralda/RS	100						
431446	Pinhal da Serra/RS	Pinhal da Serra	Aterro controlado	Pinhal da Serra/RS	100						
411930	Pinhão/PR	ATERRO - LOCALIDADE GUARAPUAVINHA	Aterro controlado	Pinhão/PR	3.095						
411990	Ponta Grossa/PR	UNIDADE DE TRANSBORDO E TRATAMENTO DE RCC		Ponta Grossa/PR	66.000	65.700	300				
431478	Ponte Preta/RS	Aterro Sanitário Municipal	Aterro sanitário	Ponte Preta/RS	130	120					
431490	Porto Alegre/RS	Aterro Anchieta	Aterro de Resíduos da Construção Civil (=inertes)	Porto Alegre/RS	81.796					81.796	
431490	Porto Alegre/RS	Central de Suinocultura	Outra	Porto Alegre/RS	2.800	2.800					
431490	Porto Alegre/RS	Central Serraria II	Aterro de Resíduos da Construção Civil (=inertes)	Porto Alegre/RS	133.665					87.840	45.825
431490	Porto Alegre/RS	Estação de Transbordo Lomba do Pinheiro	Unidade de transbordo	Porto Alegre/RS	453.243	453.243					
431490	Porto Alegre/RS	UTC - Compostagem Lomba do Pinheiro	Unidade de compostagem (pátio ou usina)	Porto Alegre/RS	6.804	6.804					
431490	Porto Alegre/RS	UTC - Triagem Lomba do Pinheiro	Unidade de triagem (galpão ou usina)	Porto Alegre/RS	6.804	6.804					
421380	Praia Grande/SC	centro de triagem e compostagem de RSU	Unidade de triagem (galpão ou usina)	Praia Grande/SC	960	960					
431514	Presidente Lucena/RS	presidente lucena	Unidade de triagem (galpão ou usina)	Presidente Lucena/RS	0	0					
412050	Primeiro de Maio/PR	PREFEITURA MUNICIPAL DE PRIMEIRO DE MAIO	Aterro sanitário	Primeiro de Maio/PR	30.720	30.720					
412070	Quatiguá/PR	LIXÃO MUNICIPAL	Lixão	Quatiguá/PR	1.035	805					20
412090	Quedas do Iguaçu/PR	Aterro Sanitário Municipal	Aterro sanitário	Quedas do Iguaçu/PR	11.331						
412175	Reserva do Iguaçu/PR	aterro sanitário	Aterro sanitário	Reserva do Iguaçu/PR							
412180	Ribeirão Claro/PR	Usina de Reciclagem de Lixo	Unidade de triagem (galpão ou usina)	Ribeirão Claro/PR	8.618	2.616	2	0	5.760	240	0

TABELA Up02 - INFORMAÇÕES SOBRE O FLUXO DE RESÍDUOS PARA AS UNIDADES DE PROCESSAMENTO

ANO DE
REFERÊNCIA
2009

Município de localização	Unidades de processamento dos resíduos sólidos situadas no município									
	Nome da unidade	Tipo de unidade, segundo o município informante	Município de origem dos resíduos	Quantidade de resíduos recebidos						
				Total	Dom+Pub	Saúde	Indústria	Entulho	Podas	Outros
Código	Nome/UF			tonelada	tonelada	tonelada	tonelada	tonelada	tonelada	tonelada
Região Sul	Up001	Up003	Up025	Up080	Up007	Up008	Up009	Up010	Up067	Up011
421460	Rio do Oeste/SC	CENTRO DE TRIAGEM E COMPOSTAGEM DE RIO DO OESTE-C	Unidade de triagem (galpão ou usina)	Rio do Oeste/SC	821	821	0	0	0	0
431560	Rio Grande/RS	Aterro Sanitário	Aterro sanitário	Rio Grande/RS	8.170	8.170	0	0	0	0
431560	Rio Grande/RS	Lixão de Rio Grande	Lixão	Rio Grande/RS	40.653	40.653	0	0	0	0
431560	Rio Grande/RS	Transbordo	Unidade de transbordo	Rio Grande/RS	8.170	8.170	0	0	0	0
431600	Rolante/RS	Central de Triagem e Compostagem com Aterro Sanitá	Unidade de triagem (galpão ou usina)	Rolante/RS	2.904					
412250	Roncador/PR	Aterro Sanitário	Aterro sanitário	Roncador/PR	37.945	29.280	1	0	8.640	24
412260	Rondon/PR	Rondon	Aterro sanitário	Rondon/PR	1.141	54	1		1.056	
412320	Santa Cecília do Pavão/PR	Aterro Sanitário	Aterro sanitário	Santa Cecília do Pavão/PR	300	300		0		
412320	Santa Cecília do Pavão/PR	Fossa para Depósito Pérfuro Cortante		Santa Cecília do Pavão/PR	300		1			
412330	Santa Cruz de Monte Castelo/PR	Lixão de Santa Cruz de Monte Castelo	Lixão	Santa Cruz de Monte Castelo/PR						
431680	Santa Cruz do Sul/RS	ATERRO CONTROLADO	Aterro controlado	Santa Cruz do Sul/RS	0	0	0	0	0	0
431680	Santa Cruz do Sul/RS	Santa Cruz do Sul	Unidade de triagem (galpão ou usina)	Santa Cruz do Sul/RS	24.996					
412350	Santa Helena/PR	USINA DE BENEFICIAMENTO DE RESÍDUOS SÓLIDOS	Unidade de triagem (galpão ou usina)	Santa Helena/PR	720					
412382	Santa Lúcia/PR	ATERRO CONTROLADO	Aterro controlado	Santa Lúcia/PR	288	288				
421565	Santa Rosa do Sul/SC	SANTEC	Unidade de compostagem (pátio ou usina)	Santa Rosa do Sul/SC						
412405	Santa Terezinha de Itaipu/PR	ACARESTI	Aterro sanitário	Santa Terezinha de Itaipu/PR	624	437	31			156
431700	Santana da Boa Vista/RS	Lixão		Santana da Boa Vista/RS	904	600	4		300	
431710	Santana do Livramento/RS	RINCÃO DA BOLSA	Aterro controlado	Santana do Livramento/RS	19.853	19.800	0	0	0	53
431750	Santo Ângelo/RS	Associação de Reciclagem e Educação Ambiental Ecos	Unidade de triagem (galpão ou usina)	Santo Ângelo/RS	721	720				1
412410	Santo Antônio da Platina/PR	ATERRO SANITARIO MUNICIPAL	Aterro sanitário	Santo Antônio da Platina/PR	7.920					
431755	Santo Antônio do Palma/RS	SISTEMA DE DESTINO FINAL DE RESÍDUOS SÓLIDOS URBAN	Unidade de triagem (galpão ou usina)	Santo Antônio do Palma/RS	208					
412430	Santo Antônio do Paraíso/PR	LIXÃO	Lixão	Santo Antônio do Paraíso/PR	1.200			60	30	
431780	Santo Augusto/RS	UTAR	Unidade de compostagem (pátio ou usina)	Santo Augusto/RS	1.980	1.440	10	230	200	50
421580	São Bento do Sul/SC	Unidade de Transbordo	Unidade de triagem (galpão ou usina)	São Bento do Sul/SC	13.039	12.770	5			264
421575	São Bernardino/SC	UNIDADE 2 - TUCANO OBRAS E SERVIÇOS LTDA	Aterro sanitário	São Bernardino/SC	50	49	1			
431830	São Gabriel/RS	São Gabriel	Aterro controlado	Dom Pedrito/RS	5.400					
431830	São Gabriel/RS	São Gabriel	Aterro controlado	Santana do Livramento/RS	13.200					
431830	São Gabriel/RS	São Gabriel	Aterro controlado	São Gabriel/RS	9.600				3.000	
421640	São João do Sul/SC	Pinheiros	Unidade de triagem (galpão ou usina)	São João do Sul/SC	500	500				
412535	São Jorge do Patrocínio/PR	Prefeitura Municipal	Aterro sanitário	São Jorge do Patrocínio/PR	664	353	5	13	288	6
412545	São José das Palmeiras/PR	lixão	Lixão	São José das Palmeiras/PR	331					
431850	São José do Norte/RS	Aterro controlado	Aterro controlado	São José do Norte/RS	3.588					
431870	São Leopoldo/RS	Aterro Sanitário Municipal	Aterro sanitário	Canoas/RS	66		66			
431870	São Leopoldo/RS	Aterro Sanitário Municipal	Aterro sanitário	Novo Hamburgo/RS	81		81			
431870	São Leopoldo/RS	Aterro Sanitário Municipal	Aterro sanitário	São Leopoldo/RS	39.919	37.848	118			1.953
431870	São Leopoldo/RS	Central de Tratamento de RSS	Unid. tratamento por microondas ou autoclave	Canoas/RS	66		66			
431870	São Leopoldo/RS	Central de Tratamento de RSS	Unid. tratamento por microondas ou autoclave	Novo Hamburgo/RS	81		81			
431870	São Leopoldo/RS	Central de Tratamento de RSS	Unid. tratamento por microondas ou autoclave	São Leopoldo/RS	118		118			
431870	São Leopoldo/RS	Central de Triagem de São Leopoldo	Unidade de triagem (galpão ou usina)	São Leopoldo/RS	40.866	39.662				1.204

Nota: Só figuram nesta tabela as unidades que tiveram alguma resposta em campos relativos a quantidades recebidas.

TABELA Up02 - INFORMAÇÕES SOBRE O FLUXO DE RESÍDUOS PARA AS UNIDADES DE PROCESSAMENTO

ANO DE
REFERÊNCIA
2009

Município de localização	Unidades de processamento dos resíduos sólidos situadas no município									
	Nome da unidade	Tipo de unidade, segundo o município informante	Município de origem dos resíduos	Quantidade de resíduos recebidos						
				Total	Dom+Pub	Saúde	Indústria	Entulho	Podas	Outros
Código	Nome/UF			tonelada	tonelada	tonelada	tonelada	tonelada	tonelada	tonelada
Região Sul	Up001	Up003	Up025	Up080	Up007	Up008	Up009	Up010	Up067	Up011
431870	São Leopoldo/RS	Entrepósitos de recebimento de resíduos extra-domic	Área de transb e triagem de RCD e volumosos (=ATT	São Leopoldo/RS	35.035			22.467	12.568	
431870	São Leopoldo/RS	Galpões de Triagem e Reciclagem de Resíduos da Col	Unidade de triagem (galpão ou usina)	São Leopoldo/RS						3.500
412560	São Mateus do Sul/PR	Cavas de mineração do Xisto da Petrobras/UN-SIX	Outra	São Mateus do Sul/PR	6.000	6.000				
412627	Saudade do Iguaçu/PR	Aterro Sanitário	Aterro sanitário	Saudade do Iguaçu/PR	365	365				
421755	Serra Alta/SC	VOLMIR CERIZOLLI E CIA LTDA	Aterro sanitário	Serra Alta/SC	300	300				
412635	Serranópolis do Iguaçu/PR	Aterro Sanitário	Aterro sanitário	Serranópolis do Iguaçu/PR	150	150	0	0	0	0
412635	Serranópolis do Iguaçu/PR	Barracão de reciclagem	Unidade de triagem (galpão ou usina)	Serranópolis do Iguaçu/PR	252	252	0	0	0	0
432060	Severiano de Almeida/RS	Usina de Reciclagem de Lixo	Unidade de triagem (galpão ou usina)	Severiano de Almeida/RS	80	80				
421820	Timbó/SC	Aterro Sanitário Serv. Mun. Água e Esgoto	Aterro sanitário	Apiuna/SC	1.067	1.067				
421820	Timbó/SC	Aterro Sanitário Serv. Mun. Água e Esgoto	Aterro sanitário	Ascurra/SC	1.162	1.162				
421820	Timbó/SC	Aterro Sanitário Serv. Mun. Água e Esgoto	Aterro sanitário	Benedito Novo/SC	909	909				
421820	Timbó/SC	Aterro Sanitário Serv. Mun. Água e Esgoto	Aterro sanitário	Doutor Pedrinho/SC	255	255				
421820	Timbó/SC	Aterro Sanitário Serv. Mun. Água e Esgoto	Aterro sanitário	Gaspar/SC	9.727	9.727				
421820	Timbó/SC	Aterro Sanitário Serv. Mun. Água e Esgoto	Aterro sanitário	Guabiruba/SC	120	120				
421820	Timbó/SC	Aterro Sanitário Serv. Mun. Água e Esgoto	Aterro sanitário	Indaial/SC	9.747	9.747				
421820	Timbó/SC	Aterro Sanitário Serv. Mun. Água e Esgoto	Aterro sanitário	Pomerode/SC	3.103	3.103				
421820	Timbó/SC	Aterro Sanitário Serv. Mun. Água e Esgoto	Aterro sanitário	Rio dos Cedros/SC	1.311	1.311				
421820	Timbó/SC	Aterro Sanitário Serv. Mun. Água e Esgoto	Aterro sanitário	Rodeio/SC	1.393	1.393				
421820	Timbó/SC	Aterro Sanitário Serv. Mun. Água e Esgoto	Aterro sanitário	Timbó/SC	6.627	6.627				
421820	Timbó/SC	Usina de triagem	Unidade de triagem (galpão ou usina)	Timbó/SC	1.300	1.300				
432150	Torres/RS	Aterro Controlado	Aterro controlado	Torres/RS						
432150	Torres/RS	Recívda	Unidade de triagem (galpão ou usina)	Torres/RS						
432190	Três Passos/RS	Consórcio Intermunicipal de Tratamento de Resíduos	Aterro sanitário	Esperança do Sul/RS	75	73	2			
432190	Três Passos/RS	Rico Entulhos	Unidade de triagem (galpão ou usina)	Três Passos/RS	245			245		
432195	Trindade do Sul/RS	CONILIXO	Unidade de triagem (galpão ou usina)	Alpestre/RS	624	624				
432195	Trindade do Sul/RS	CONILIXO	Unidade de triagem (galpão ou usina)	Constantina/RS	2.352	2.352				
432195	Trindade do Sul/RS	CONILIXO	Unidade de triagem (galpão ou usina)	Engenho Velho/RS	264	264				
432195	Trindade do Sul/RS	CONILIXO	Unidade de triagem (galpão ou usina)	Gramado dos Loureiros/RS	228	228				
432195	Trindade do Sul/RS	CONILIXO	Unidade de triagem (galpão ou usina)	Nonoai/RS	2.412	2.412				
432195	Trindade do Sul/RS	CONILIXO	Unidade de triagem (galpão ou usina)	Novo Xingu/RS	228	228				
432195	Trindade do Sul/RS	CONILIXO	Unidade de triagem (galpão ou usina)	Rio dos Índios/RS	264	264				
432195	Trindade do Sul/RS	CONILIXO	Unidade de triagem (galpão ou usina)	Ronda Alta/RS	2.040	2.040				
432195	Trindade do Sul/RS	CONILIXO	Unidade de triagem (galpão ou usina)	Sarandi/RS	5.700	5.700				
432195	Trindade do Sul/RS	CONILIXO	Unidade de triagem (galpão ou usina)	Três Palmeiras/RS	948	948				
432195	Trindade do Sul/RS	CONILIXO	Unidade de triagem (galpão ou usina)	Trindade do Sul/RS	648	648				
421870	Tubarão/SC	Aterro Sanitário Serrano Engenharia Ltda	Aterro sanitário	Armazém/SC		552				
421870	Tubarão/SC	Aterro Sanitário Serrano Engenharia Ltda	Aterro sanitário	Braço do Norte/SC		7.032				
421870	Tubarão/SC	Aterro Sanitário Serrano Engenharia Ltda	Aterro sanitário	Capivari de Baixo/SC		4.212				
421870	Tubarão/SC	Aterro Sanitário Serrano Engenharia Ltda	Aterro sanitário	Grão Pará/SC		456				

Nota: Só figuram nesta tabela as unidades que tiveram alguma resposta em campos relativos a quantidades recebidas.

TABELA Up02 - INFORMAÇÕES SOBRE O FLUXO DE RESÍDUOS PARA AS UNIDADES DE PROCESSAMENTO

ANO DE
REFERÊNCIA
2009

Município de localização	Unidades de processamento dos resíduos sólidos situadas no município									
	Nome da unidade	Tipo de unidade, segundo o município informante	Município de origem dos resíduos	Quantidade de resíduos recebidos						
				Total	Dom+Pub	Saúde	Indústria	Entulho	Podas	Outros
Código	Nome/UF			tonelada	tonelada	tonelada	tonelada	tonelada	tonelada	tonelada
Região Sul	Up001	Up003	Up025	Up080	Up007	Up008	Up009	Up010	Up067	Up011
421870	Tubarão/SC	Aterro Sanitário Serrano Engenharia Ltda	Aterro sanitário	Gravatal/SC	1.596					
421870	Tubarão/SC	Aterro Sanitário Serrano Engenharia Ltda	Aterro sanitário	Imarui/SC	1.044					
421870	Tubarão/SC	Aterro Sanitário Serrano Engenharia Ltda	Aterro sanitário	Imbituba/SC	9.648					
421870	Tubarão/SC	Aterro Sanitário Serrano Engenharia Ltda	Aterro sanitário	Jaguaruna/SC	3.936					
421870	Tubarão/SC	Aterro Sanitário Serrano Engenharia Ltda	Aterro sanitário	Laguna/SC	13.356					
421870	Tubarão/SC	Aterro Sanitário Serrano Engenharia Ltda	Aterro sanitário	Pedras Grandes/SC	408					
421870	Tubarão/SC	Aterro Sanitário Serrano Engenharia Ltda	Aterro sanitário	Rio Fortuna/SC	156					
421870	Tubarão/SC	Aterro Sanitário Serrano Engenharia Ltda	Aterro sanitário	Sangão/SC	1.068					
421870	Tubarão/SC	Aterro Sanitário Serrano Engenharia Ltda	Aterro sanitário	São Martinho/SC	384					
421870	Tubarão/SC	Aterro Sanitário Serrano Engenharia Ltda	Aterro sanitário	Treze de Maio/SC	996					
421870	Tubarão/SC	Aterro Sanitário Serrano Engenharia Ltda	Aterro sanitário	Tubarão/SC	23.592					
421870	Tubarão/SC	LOUBER LTDA	Aterro sanitário	Armazém/SC	995					
421870	Tubarão/SC	LOUBER LTDA	Aterro sanitário	Braço do Norte/SC	2.135					
421870	Tubarão/SC	LOUBER LTDA	Aterro sanitário	Capivari de Baixo/SC	4.550					
421870	Tubarão/SC	LOUBER LTDA	Aterro sanitário	Grão Pará/SC	384					
421870	Tubarão/SC	LOUBER LTDA	Aterro sanitário	Gravatal/SC	780					
421870	Tubarão/SC	LOUBER LTDA	Aterro sanitário	Jaguaruna/SC	975					
421870	Tubarão/SC	LOUBER LTDA	Aterro sanitário	Laguna/SC	360					
421870	Tubarão/SC	LOUBER LTDA	Aterro sanitário	Pedras Grandes/SC	248					
421870	Tubarão/SC	LOUBER LTDA	Aterro sanitário	São Martinho/SC	630					
421870	Tubarão/SC	LOUBER LTDA	Aterro sanitário	Tubarão/SC	6.885					
432225	Tupandi/RS	Und. de Triagem 1	Unidade de triagem (galpão ou usina)	Alto Feliz/RS	432	432				
432225	Tupandi/RS	Und. de Triagem 1	Unidade de triagem (galpão ou usina)	Feliz/RS	2.160	2.160				
432225	Tupandi/RS	Und. de Triagem 1	Unidade de triagem (galpão ou usina)	Lindolfo Collor/RS	600	600				
432225	Tupandi/RS	Und. de Triagem 1	Unidade de triagem (galpão ou usina)	Linha Nova/RS	120	120				
432225	Tupandi/RS	Und. de Triagem 1	Unidade de triagem (galpão ou usina)	Tupandi/RS	432	432				
432234	Ubiretama/RS	Aterro sanitário de resíduos sólidos urbanos - L	Aterro sanitário	Ubiretama/RS	50					
412820	União da Vitória/PR	Aterro Sanitário Municipal	Aterro sanitário	União da Vitória/PR	870			600	270	0
412830	Uniflor/PR	coleta resíduos sólidos 2009	Aterro sanitário	Uniflor/PR	405	80	10	0	15	
421900	Urussanga/SC	CIRSURES	Aterro sanitário	Cocal do Sul/SC	2.400					
421900	Urussanga/SC	CIRSURES	Aterro sanitário	Lauro Muller/SC	1.300					
421900	Urussanga/SC	CIRSURES	Aterro sanitário	Morro da Fumaça/SC	2.340					
421900	Urussanga/SC	CIRSURES	Aterro sanitário	Orleans/SC	3.000					
421900	Urussanga/SC	CIRSURES	Aterro sanitário	Treviso/SC	480					
421900	Urussanga/SC	CIRSURES	Aterro sanitário	Urussanga/SC	2.880					
412855	Vera Cruz do Oeste/PR	Aterro sanitário	Aterro sanitário	Vera Cruz do Oeste/PR	846	846				
432290	Viadutos/RS	Robe Serviços de Reciclagem	Unidade de triagem (galpão ou usina)	Áurea/RS	180	180				
432290	Viadutos/RS	Robe Serviços de Reciclagem	Unidade de triagem (galpão ou usina)	Gaurama/RS	500	500				
432290	Viadutos/RS	Robe Serviços de Reciclagem	Unidade de triagem (galpão ou usina)	Três Arroios/RS	200	200				

Nota: Só figuram nesta tabela as unidades que tiveram alguma resposta em campos relativos a quantidades recebidas.

TABELA Up02 - INFORMAÇÕES SOBRE O FLUXO DE RESÍDUOS PARA AS UNIDADES DE PROCESSAMENTO

ANO DE REFERÊNCIA
2009

Município de localização		Unidades de processamento dos resíduos sólidos situadas no município									
		Nome da unidade	Tipo de unidade, segundo o município informante	Município de origem dos resíduos	Quantidade de resíduos recebidos						
Código	Nome/UF				Total	Dom+Pub	Saúde	Indústria	Entulho	Podas	Outros
					tonelada	tonelada	tonelada	tonelada	tonelada	tonelada	tonelada
Região Sul		Up001	Up003	Up025	Up080	Up007	Up008	Up009	Up010	Up067	Up011
432290	Viadutos/RS	Robe Serviços de Reciclagem	Unidade de triagem (galpão ou usina)	Viadutos/RS	480	480					
421930	Videira/SC	Central de Triagem de Resíduos Sólidos Urbanos -	Aterro sanitário	Videira/SC		9.556	84				

TABELA Up03
INFORMAÇÕES SOBRE CARACTERÍSTICAS DAS UNIDADES
DE PROCESSAMENTO POR DISPOSIÇÃO NO SOLO
(ATERROS SANITÁRIOS, CONTROLADOS E LIXÕES)

TABELA Up03 - INFORMAÇÕES SOBRE CARACTERÍSTICAS DAS UNIDADES DE PROCESSAMENTO POR DISPOSIÇÃO NO SOLO

ANO DE REFERÊNCIA
2009

Município de localização		Nome da unidade	Características da unidade por disposição no solo																		Tipo de unidade segudno o município informante			
			Tipo de licença ambiental obtida	Cerca	Inst. adm.	Imper-meabi-lização da base	Frequência da cob. dos resíduos	Drena-gem de gases	Aprov. dos gases	Drena-gem de águas pluviais	Recirc. de choru-me	Drena-gem de choru-me	Trat. interno de cho-rume	Trat. externo de cho-rume	Vigi-lância	Monit. ambi-ental	Queima a céu aberto	Animais exceto aves	Presença de catadores			Qtd. mor-a-dias		
Código	Nome/UF																	Ocor-rência	Até 14 anos	Maior de 14 anos	unidade			
Região Sul		Up001	Up050	Up027	Up028	Up029	Up030	Up031	Up052	Up054	Up034	Up032	Up033	Up053	Up035	Up036	Up037	Up038	Up081	Up082	Up083	Up040	Up003	
420050	Águas de Chapecó/SC	CETRIC - Chapecó - SC	Operação	Sim	Sim	Sim	Diária	Sim	Não	Sim	Não	Sim	Sim	Não	Sim	Sim	Não	Não				Não	Lixão	
430040	Alegrete/RS	Aterro Controlado Municipal																				Aterro controlado		
430045	Alegria/RS	CIGRES	Operação	Sim	Sim	Sim	Diária	Não	Não	Sim	Não	Sim	Sim	Não	Sim	Sim	Não	Não				0	Aterro controlado	
412862	Alto Paraíso/PR	Aterro Sanitário	Operação	Sim	Sim	Sim	Semanal	Sim	Não	Sim	Não	Sim	Não	Não	Sim	Sim	Não	Não				2	Aterro sanitário	
410060	Alto Paraná/PR	Aterro sanitário de alto Paraná	Não existe	Sim	Sim	Não	Semanal	Não	Não	Sim	Sim	Sim	Sim	Não	Sim	Sim	Não	Não				0	Aterro sanitário	
410070	Alto Piquiri/PR	Aterro Sanitário	Operação	Sim		Sim	Semanal	Não	Não	Sim	Sim	Sim	Sim	Não	Sim	Sim	Não	Não				Não	Aterro sanitário	
410090	Amaporá/PR	Prefeitura Municipal de Amaporá	Prévia	Sim	Sim	Não		Não	Não	Não	Não	Não	Não	Não	Não	Não	Não	Não				Não	Lixão	
410105	Anahy/PR	ANAHY	Operação	Sim	Sim	Sim	Semanal	Não	Não	Não	Não	Não	Não	Não	Não	Sim	Não	Não				Não	Aterro sanitário	
410115	Ângulo/PR	ATERRO CONTROLADO MUNICI		Sim	Não	Não	Semanal	Não	Não	Não	Não	Sim	Não	Não	Não	Sim	Não	Não				Não	Aterro controlado	
410120	Antonina/PR	Lixão Antonina	Não existe	Não	Não	Não	Semanal	Não	Não	Não	Não	Não	Não	Não	Não	Não	Não	Não	Sim	0	9	Não	Lixão	
420125	Apiuna/SC	CONSORCIO INTERMUNICIPAL	Operação	Sim	Sim	Sim	Diária	Sim	Não	Sim	Sim	Sim	Sim	Não	Sim	Sim	Não	Não				Não	Aterro sanitário	
410140	Apucarana/PR	Aterro Sanitário do Município de Ap	Operação	Sim	Sim	Sim	Diária	Sim	Não	Sim	Não	Sim	Sim	Não	Sim	Sim	Não	Não	Não	Não		Não	Aterro controlado	
410210	Astorga/PR	Aterro Controlado Municipal	Operação	Sim	Sim	Não	Semanal	Não	Não	Sim	Não	Não	Não	Não	Não	Não	Não	Não				Não	Aterro controlado	
430155	Áurea/RS	Prefeitura Municipal de Áurea	Operação	Sim	Não	Sim	Semanal	Não	Não	Sim	Sim	Sim	Não	Não	Não	Não	Não	Não				Não	Aterro sanitário	
430160	Bagé/RS	Aterro Sanitário Municipal	Operação	Sim	Sim	Sim	Diária	Sim	Não	Sim	Não	Sim	Sim	Não	Sim	Sim	Não	Não	Não	Não		Não	Aterro sanitário	
430187	Barra do Quaraí/RS	Aterro Controlado da Barra do Quar	Operação	Sim	Não	Sim	Semanal	Não	Não	Sim	Não	Sim	Não	Não	Não	Sim	Não	Não				Não	Aterro controlado	
410280	Bela Vista do Paraíso/PR	Bela Vista do Paraíso	Operação	Não	Não	Não	Diária	Não	Não	Não	Não	Não	Não	Não	Não	Não	Não	Não				Não	Aterro controlado	
420213	Bela Vista do Toldo/SC	Consortio Hidrografico da Bacia do	Operação	Sim	Não	Sim	Diária	Sim	Não	Sim	Não	Sim	Sim	Não	Não	Sim	Não	Não				0	Aterro controlado	
430210	Bento Gonçalves/RS	Burati	Não existe	Sim	Não	Não		Não	Não	Não	Não	Sim	Sim	Não	Não	Sim	Não	Não				Não	Lixão	
430210	Bento Gonçalves/RS	Centra de Resíduos do Recreio																				Aterro sanitário		
420257	Bom Jesus do Oeste/SC	C.W prestação de serviços	Instalação	Sim	Sim	Sim	Diária	Sim	Não	Sim	Sim	Sim	Não	Não	Não	Não	Não	Não				Não	Aterro sanitário	
430235	Bom Princípio/RS	Central de Triagem e Compostage	Operação	Sim	Sim	Sim	Semanal	Sim	Não	Não	Não	Sim	Sim	Não	Sim	Sim	Não	Não				Não	Aterro sanitário	
410330	Borrazópolis/PR	Aterro Sanitário	Operação	Sim	Sim	Não	Semanal	Não	Não	Sim	Sim	Sim	Não	Não	Não	Sim	Não	Não				Não	Aterro sanitário	
430250	Bossoroca/RS	Aterro Sanitário	Operação	Sim	Não	Sim	Semanal	Não	Não	Sim	Não	Não	Não	Não	Não	Sim	Não	Não				Não	Aterro sanitário	
410335	Braganey/PR	PREFEITURA MUNICIPAL	Não existe	Não	Não	Não		Não	Não	Sim	Não	Não	Não	Não	Não	Não	Sim	Não				Não	Lixão	
420290	Brusque/SC	RECICLE	Operação	Sim	Sim	Sim	Semanal	Sim	Não	Sim	Não	Sim	Sim	Sim	Sim	Sim	Não	Não	Não				Não	Aterro sanitário
420300	Caçador/SC	Fundação Municipal do Meio Ambie	Operação	Sim	Não	Sim	Semanal	Sim	Não	Sim	Não	Sim	Sim	Não	Não	Sim	Não	Não				Não	Aterro sanitário	
430290	Cacequi/RS	CENTRAL DE TRIAGEM COM AT	Operação	Sim	Não	Sim	Diária	Não	Não	Sim	Sim	Sim	Sim	Não	Sim	Sim	Não	Não				0	Aterro sanitário	
430350	Camaquã/RS	Camaquã	Operação	Sim	Sim	Sim	Diária	Sim	Não	Sim		Sim	Sim	Sim	Sim		Não	Não				0	Aterro sanitário	
410370	Cambé/PR	ATERRO MUNICIPAL DE RESIDU	Instalação	Sim	Sim	Sim	Diária	Sim	Não	Sim	Sim	Sim	Sim	Não	Sim	Sim	Não	Não				Não	Aterro controlado	
410410	Campo do Tenente/PR	ATERRO SANITÁRIO SELUMA	Operação	Sim	Sim	Sim	Diária	Sim	Não	Sim	Não	Sim	Sim	Não	Sim	Sim	Não	Não				Não	Aterro sanitário	
430410	Campos Borges/RS	ATERREO DE RESÍDUOS DE CO	Não existe	Não	Não	Não		Não	Não	Não	Não	Não	Não	Não	Não	Não	Não	Não				Não	Aterro controlado	
410442	Candói/PR	Aterro Sanitário de Condói	Operação	Sim	Sim	Não	Semanal	Não	Não			Sim	Não									2	Aterro sanitário	
430450	Canguçu/RS	Lixão	Operação	Sim	Não	Não	Semanal	Sim	Não	Sim	Não	Sim	Sim	Não	Não	Sim	Não	Sim				0	Lixão	

TABELA Up03 - INFORMAÇÕES SOBRE CARACTERÍSTICAS DAS UNIDADES DE PROCESSAMENTO POR DISPOSIÇÃO NO SOLO

ANO DE
REFERÊNCIA
2009

Município de localização		Nome da unidade	Características da unidade por disposição no solo																		Tipo de unidade segudno o município informante		
			Tipo de licença ambiental obtida	Cerca	Inst. adm.	Imper-meabilização da base	Frequência da cob. dos resíduos	Drena-gem de gases	Aprov. dos gases	Drena-gem de águas pluviais	Recirc. de choru-me	Drena-gem de choru-me	Trat. interno de cho-rume	Trat. externo de cho-rume	Vigi-lância	Monit. ambi-ental	Queima a céu aberto	Animais exceto aves	Presença de catadores			Qtd. mora-dias	
Código	Nome/UF																	Ocor-rência	Até 14 anos	Maior de 14 anos	unidade		
Região Sul		Up001	Up050	Up027	Up028	Up029	Up030	Up031	Up052	Up054	Up034	Up032	Up033	Up053	Up035	Up036	Up037	Up038	Up081	Up082	Up083	Up040	Up003
430460	Canoas/RS	Aterro Municipal Guajuviras	Operação	Sim	Sim	Sim	Diária	Sim	Não	Sim	Não	Sim	Sim	Não	Sim	Sim	Não	Não	Não			Não	Aterro sanitário
430466	Capão do Leão/RS	Aterro Controlado do Município	Operação	Não	Não	Não	Diária	Não	Não	Não	Não	Não	Não	Não	Sim	Não	Não	Sim	0	10		Não	Aterro controlado
430470	Carazinho/RS	aterro sanitário de carazinho	Operação	Sim	Sim	Sim		Sim	Não	Sim	Não	Sim	Sim	Não	Sim	Sim	Não	Não					Aterro sanitário
410470	Carlópolis/PR	Carlópolis	Operação	Sim	Sim	Sim	Diária	Sim	Não	Sim	Sim	Sim	Não	Não	Sim	Sim	Não	Não				Não	Aterro controlado
430490	Casca/RS	Nova EraIndústria de Mineralização	Operação	Sim	Sim	Sim	Semanal	Sim	Não	Sim	Não	Sim	Sim	Não	Sim	Sim	Não	Não				Não	Aterro sanitário
410480	Cascavel/PR	Aterro Sanitário	Operação	Sim	Sim	Sim	Diária	Sim	Sim	Sim	Sim	Sim	Sim	Não	Sim	Sim	Não	Não	Não			Não	Aterro sanitário
410490	Castro/PR	Aterro Sanitário Municipal	Operação	Sim	Sim	Sim	Diária	Sim	Não	Sim	Sim	Sim	Sim	Não	Sim	Sim	Não	Não				Não	Aterro sanitário
430510	Caxias do Sul/RS	Aterro São Giacomo	Operação	Sim	Sim	Sim	Diária	Sim	Não	Sim	Sim	Sim	Sim	Não	Sim	Sim	Não	Não	Não			Não	Aterro sanitário
430512	Cerrito/RS	Megalix	Outro tipo	Sim	Não	Sim	Semanal	Não	Não	Não	Não	Não	Não	Não	Não	Sim	Não	Não				Não	Lixão
430512	Cerrito/RS	RTM		Sim	Não	Sim	Semanal	Não	Não	Não	Não	Não	Não	Não	Não	Não	Não	Não				Não	Aterro controlado
420420	Chapecó/SC	Aterro Sanitário		Sim	Sim	Sim	Semanal	Sim	Não	Sim	Sim	Sim	Sim	Sim	Sim	Sim	Não	Não	Não			Não	Aterro sanitário
410540	Chopinzinho/PR	chopinzinho	Operação	Sim	Sim	Sim	Semanal	Sim	Não	Sim	Sim	Sim	Sim	Não	Sim	Sim	Não	Não				Não	Aterro sanitário
430543	Chui/RS	Aterro Sanitário Municipal	Operação	Sim		Sim	Semanal	Sim	Não	Sim	Não	Sim	Sim	Não	Sim	Sim	Não	Não				Não	Aterro sanitário
410550	Cianorte/PR	Aterro Sanitário SANEPAR	Operação	Sim	Sim	Sim	Semanal	Sim	Não	Sim	Não	Sim	Sim	Sim	Sim	Sim	Não	Não	Não			Não	Aterro sanitário
410550	Cianorte/PR	Depósito de Entulho Municipal	Não existe	Sim	Não	Não	Diária	Não	Não	Não	Não	Não	Não	Não									Aterro controlado
410560	Cidade Gaúcha/PR	ATERRO SANITÁRIO MUNICIPAL	Instalação	Sim	Não	Sim	Semanal	Não	Não	Não	Não	Não	Não	Não	Sim	Sim	Não	Não				Não	Aterro sanitário
420425	Cocal do Sul/SC	COCAL DO SUL	Operação	Sim	Sim	Sim		Sim	Não	Sim	Não	Sim	Sim	Não	Sim	Sim	Não	Não				Não	Aterro sanitário
410590	Colorado/PR	colorado	Não existe	Sim	Não	Não	Diária	Não	Não	Não	Não	Não	Não	Não	Não	Não	Sim	Não				0	Lixão
420430	Concórdia/SC	Aterro Sanitário	Operação	Sim	Sim	Sim	Semanal	Sim	Não	Sim	Não	Sim	Sim	Não	Sim	Sim	Não	Não				Não	Aterro sanitário
410610	Conselheiro Mairinck/PR	JOAQUIM TÁVORA	Instalação	Sim	Não	Sim	Diária	Sim	Não	Sim	Sim	Sim	Sim	Não	Sim	Sim	Não	Não				Não	Aterro sanitário
410640	Cornélio Procópio/PR	Aterro Sanitario municipal	Instalação	Sim	Sim	Sim	Diária	Sim	Não	Sim	Sim	Sim	Sim	Não	Não	Sim	Não	Não				Não	Aterro sanitário
420440	Coronel Freitas/SC	PREFEITURA MUNICIPAL DE CO	Prévia	Sim	Não	Não		Não	Não	Não	Não	Não	Não	Não	Não	Sim	Não	Não				Não	Lixão
410650	Coronel Vivida/PR	Usilixo	Operação	Sim	Sim	Não	Semanal	Não	Não	Sim	Sim	Sim	Sim	Não	Sim	Sim	Não	Não				Não	Aterro controlado
420460	Criciúma/SC	Santech - Saneamento e Tecnologi	Operação	Sim	Sim	Sim	Diária	Sim	Não	Sim	Sim	Sim	Não	Sim	Sim	Sim	Não	Não	Não			Não	Aterro sanitário
410660	Cruzeiro do Oeste/PR	cruzeiro do oeste	Operação	Sim	Sim	Sim	Diária	Não	Não	Sim	Sim	Sim	Não	Não	Sim	Sim	Não	Não				Não	Aterro controlado
410685	Cruzmallina/PR	cruzmallina	Não existe	Sim	Sim	Sim	Semanal	Não	Não	Não	Não	Não	Não	Não	Não	Não	Não	Não				Não	Lixão
410690	Curitiba/PR	Aterro Sanitário da Caximba	Instalação	Sim	Sim	Sim	Diária	Sim	Não	Sim	Não	Sim	Sim	Não	Sim	Sim	Não	Não	Não			Não	Aterro sanitário
420480	Curitibanos/SC	COINCO	Operação	Sim	Sim	Sim	Diária	Sim	Não	Sim	Não	Sim	Não	Não	Não	Sim	Não	Não				Não	Aterro sanitário
410712	Diamante do Sul/PR	DIAMANTE DO SUL	Operação	Sim	Não	Não	Semanal	Não	Não	Não	Não	Não	Não	Não	Não	Não	Não	Não				Não	Aterro sanitário
410715	Diamante D'Oeste/PR	ATERRO SANITÁRIO	Operação	Sim	Sim	Não	Semanal	Sim	Não	Não	Não	Sim	Não	Não	Não	Sim	Não	Não				Não	Aterro sanitário
430640	Dois Irmãos/RS	Aterro Sanitário	Operação	Sim	Não	Sim		Sim	Não	Não	Não	Sim	Sim	Não	Não	Sim	Não	Não	Não			Não	Aterro sanitário
430660	Dom Pedrito/RS	Pedras Brancas Município de São	Operação																				Aterro sanitário
430690	Encruzilhada do Sul/RS	Recuperação de Aterro Sanitério co	Operação	Não	Não	Não	Diária	Não	Não	Não	Não	Não	Não	Não	Não	Não	Não				0	Aterro controlado	
430700	Erechim/RS	Aterro Sanitario	Operação	Sim	Sim	Sim	Diária	Sim	Não	Sim	Sim	Sim	Sim	Não	Sim	Sim	Não	Não	Não			Não	Aterro sanitário

TABELA Up03 - INFORMAÇÕES SOBRE CARACTERÍSTICAS DAS UNIDADES DE PROCESSAMENTO POR DISPOSIÇÃO NO SOLO

ANO DE REFERÊNCIA
2009

Município de localização		Nome da unidade	Características da unidade por disposição no solo																		Tipo de unidade segudno o município informante			
			Tipo de licença ambiental obtida	Cerca	Inst. adm.	Imper-meabi-lização da base	Frequência da cob. dos resíduos	Drena-gem de gases	Aprov. dos gases	Drena-gem de águas pluviais	Recirc. de choru-me	Drena-gem de choru-me	Trat. interno de cho-rume	Trat. externo de cho-rume	Vigi-lância	Monit. ambi-ental	Queima a céu aberto	Animais exceto aves	Presença de catadores			Qtd. mora-dias		
Código	Nome/UF																	Ocor-rência	Até 14 anos	Maior de 14 anos	unidade			
Região Sul		Up001	Up050	Up027	Up028	Up029	Up030	Up031	Up052	Up054	Up034	Up032	Up033	Up053	Up035	Up036	Up037	Up038	Up081	Up082	Up083	Up040	Up003	
420520	Erval Velho/SC	Aterro Sanitário	Operação	Sim	Sim	Sim	Diária	Sim	Não	Sim	Não	Sim	Sim	Não	Sim	Sim	Não	Não				Não	Aterro sanitário	
430750	Espumoso/RS	Aterro Sanitário de Espumoso	Operação	Sim	Sim	Sim	Diária	Sim	Não	Sim	Não	Sim	Sim	Não	Sim	Sim	Não	Não					Aterro sanitário	
430790	Farroupilha/RS	Aterro Sanitário	Operação	Sim	Sim	Sim	Diária	Sim	Não	Sim	Sim	Sim	Não	Não	Sim	Sim	Não	Não	Não			Não	Aterro sanitário	
420545	Forquilha/SC	Aterro Controlado Santa Libera																					Aterro controlado	
420545	Forquilha/SC	Aterro Sanitário	Operação	Sim	Sim	Sim	Diária	Sim	Não	Sim	Não	Sim	Não	Sim	Sim	Sim	Não	Não				Não	Aterro sanitário	
410830	Foz do Iguaçu/PR	Aterro de Inertes	Operação	Sim	Sim	Sim																	Aterro controlado	
410830	Foz do Iguaçu/PR	Aterro Sanitário	Operação	Sim	Sim	Sim	Diária	Sim	Não	Sim	Sim	Sim	Sim	Não	Sim	Sim	Não	Não	Não			Não	Aterro sanitário	
420550	Fraiburgo/SC	Fraiburgo	Operação	Sim	Sim	Sim	Semanal	Sim	Não	Sim	Não	Sim	Sim	Não	Sim	Sim	Não	Não				Não	Aterro sanitário	
410840	Francisco Beltrão/PR	ATERRO SANITARIO MUNICIPAL	Operação	Sim	Sim	Sim	Diária	Sim	Não	Sim	Não	Sim	Sim	Não	Sim	Sim	Não	Não				Não	Aterro sanitário	
430920	Gravataí/RS	Aterro Sanitário de Santa Tecla	Outro tipo	Sim	Sim	Sim	Diária	Sim	Não	Sim	Sim	Sim	Sim	Sim	Sim	Sim	Não	Não	Não			Não	Aterro sanitário	
430930	Guaíba/RS	Aterro Sanitário Municipal de Guaib	Operação	Sim	Sim	Sim	Semanal	Sim	Não	Sim	Sim	Sim	Não	Sim	Sim	Sim	Não	Não				Não	Aterro sanitário	
410890	Guairacá/PR	MUNICÍO DE GUAIRACÁ	Instalação	Sim	Não	Não	Semanal	Não	Não	Não	Não	Não	Não	Não	Não	Não	Não	Não				Não	Aterro sanitário	
410900	Guapirama/PR	LIXÃO	Não existe	Não	Não	Não		Não	Não	Não	Não	Não	Não	Não	Não	Não	Não	Não				Não	Lixão	
410910	Guaporema/PR	Prefeitura Municipal de Guaporema	Outro tipo	Sim	Não	Não	Diária	Não	Não	Sim	Sim	Não	Não	Não	Sim	Não	Não	Não				Não	Aterro controlado	
410940	Guarapuava/PR	SURG - Cia de Serviços de Urbaniz	Não existe	Sim	Não	Não	Semanal	Não	Não	Não	Não	Não	Não	Não	Sim	Não	Não	Não	Sim	20	75		Não Lixão	
420670	Herval d'Oeste/SC	TUCANO OBRAS E SERVIÇOS L		Sim	Sim	Sim	Semanal	Sim	Não	Sim	Não	Sim	Sim	Não	Sim	Sim	Não	Não				Não	Aterro sanitário	
410980	Ibiporá/PR	Aterro Controlado de Ibiporá	Operação	Sim	Sim	Não	Diária	Sim	Não	Não	Não	Sim	Não	Sim	Sim	Não	Não	Não	Não			Não	Aterro controlado	
410980	Ibiporá/PR	Incinerador	Operação	Sim	Sim	Não	Diária	Sim	Não	Não	Não	Sim	Não	Sim	Sim	Não	Não	Não	Não			Não	Aterro sanitário	
420690	Ibirama/SC	Aterro Sanitario	Operação	Sim	Sim	Sim	Diária	Sim	Não	Sim	Não	Sim	Sim	Não	Não	Sim	Não	Não				Não	Aterro sanitário	
431000	Ibirubá/RS	aterro sanitario municipal de ibirubá	Operação	Sim	Sim	Sim		Não	Não	Não	Sim	Sim	Sim	Não	Não	Sim	Não	Não				0	Aterro sanitário	
411005	Iguatu/PR	Município de Iguatu	Operação	Sim	Não	Sim	Diária	Não	Não	Sim	Sim	Sim	Não	Não	Não	Sim	Não	Não				Não	Aterro sanitário	
431020	Ijuí/RS	Lixão de Ijuí	Não existe	Sim	Sim	Não		Não	Não	Não	Não	Não	Não	Não	Sim	Sim	Não	Não	Sim	0	39		Não Lixão	
411020	Inácio Martins/PR	Aterro Controlado	Operação	Sim	Não	Sim	Diária	Não	Não	Não	Não	Sim	Não	Não	Sim	Sim	Não	Não				Não	Aterro controlado	
420760	Ipira/SC	Lider	Operação	Sim	Sim	Sim	Semanal	Sim	Não	Sim	Não	Sim	Sim	Não	Não	Não	Não	Não				Não	Aterro sanitário	
431046	Ipiranga do Sul/RS	lixão	Não existe	Não	Não	Não		Não	Não	Não	Não	Não	Não	Não	Não	Não	Não	Não				Não	Lixão	
420780	Irani/SC	IRANI	Operação	Sim	Sim	Sim	Diária	Sim	Não	Sim	Sim	Sim	Sim	Sim	Sim	Sim	Não	Não				Não	Aterro controlado	
411070	Irati/PR	Aterro Sanitário Pinho de Cima	Operação	Sim	Não	Sim	Diária	Sim	Não	Sim	Sim	Sim	Sim	Sim	Não	Sim	Não	Não				Não	Aterro sanitário	
411080	Iretama/PR	ATERRO CONTROLADO	Operação	Sim	Sim	Não	Semanal	Não	Não	Não	Não	Não	Não	Não	Sim	Sim	Não	Não				Não	Aterro controlado	
411090	Itaguajé/PR	PREFEITURA	Prévia	Sim	Não	Não	Semanal	Não	Não	Não	Não	Não	Não	Não	Não	Não	Não	Não				Não	Aterro controlado	
420820	Itajaí/SC	Aterro Sanitário Canhanduba	Operação	Sim	Sim	Sim	Diária	Sim	Não	Sim	Não	Sim	Sim	Não	Sim	Sim	Não	Não	Não	Não			Não	Aterro sanitário
411110	Itambé/PR	Prefeitura Municipal de Itambé	Não existe	Sim	Não	Sim	Semanal	Sim	Não	Sim	Não	Sim	Não	Não	Não	Não	Não	Não				Não	Aterro sanitário	
431060	Itaqui/RS	ATERRO SANITARIO NUNICIPAL	Operação	Não	Não	Sim		Não	Não	Não	Não	Não	Não	Não	Não	Não	Não	Sim					Lixão	
411160	Ivatuba/PR	aterro sanitario controlado	Operação	Sim	Não	Não	Semanal	Sim	Não	Sim	Não	Sim	Não	Não	Não	Sim	Não	Não				Não	Aterro controlado	
411180	Jacarezinho/PR	ATERRO SANITARIO	Operação	Sim	Não	Sim	Semanal	Sim	Não	Não	Sim	Sim	Sim	Não	Não	Não	Não	Não				0	Aterro sanitário	

TABELA Up03 - INFORMAÇÕES SOBRE CARACTERÍSTICAS DAS UNIDADES DE PROCESSAMENTO POR DISPOSIÇÃO NO SOLO

ANO DE
REFERÊNCIA
2009

Município de localização		Nome da unidade	Características da unidade por disposição no solo																		Tipo de unidade segudno o município informante		
			Tipo de licença ambiental obtida	Cerca	Inst. adm.	Imper-meabilização da base	Frequência da cob. dos resíduos	Drena-gem de gases	Aprov. dos gases	Drena-gem de águas pluviais	Recirc. de choru-me	Drena-gem de choru-me	Trat. interno de cho-rume	Trat. externo de cho-rume	Vigi-lância	Monit. ambi-ental	Queima a céu aberto	Animais exceto aves	Presença de catadores			Qtd. mora-dias	
Código	Nome/UF																	Ocor-rência	Até 14 anos	Maior de 14 anos	unidade		
Região Sul		Up001	Up050	Up027	Up028	Up029	Up030	Up031	Up052	Up054	Up034	Up032	Up033	Up053	Up035	Up036	Up037	Up038	Up081	Up082	Up083	Up040	Up003
420870	Jacinto Machado/SC	Santech Resíduos	Operação	Sim	Sim	Sim	Diária	Sim	Não	Sim	Sim	Sim	Não	Sim	Sim	Sim	Não	Não				Não	Aterro sanitário
411210	Jandaia do Sul/PR	JANDAIA DO SUL - PREFEITURA	Operação	Sim	Sim	Sim	Diária	Sim	Sim	Sim	Sim	Não	Sim	Não	Não	Não	Não	Não				Não	Aterro controlado
411230	Japira/PR	CIAS - CONSORCIO INTERMUNI	Operação	Sim	Sim	Sim		Sim	Não	Sim	Sim	Sim	Sim	Não	Sim	Sim	Não	Não				Não	Aterro sanitário
411240	Japurá/PR	Prefeitura Municipal de Japurá	Não existe	Não	Não	Não	Diária	Não	Não	Sim	Sim	Não	Não	Não	Não	Não	Sim	Sim				Não	Lixão
411260	Jardim Olinda/PR	jardim olinda	Não existe	Sim	Não	Não	Semanal	Não	Não	Não	Não	Não	Não	Não	Não	Não	Não	Não				Não	Lixão
420930	Lages/SC	Aterro Controlado	Não existe	Não	Não	Não		Não	Não	Não	Não	Não	Não	Não	Não	Não	Não	Não	Não			Não	Aterro controlado
420930	Lages/SC	Aterro Sanitário do Município de La	Operação	Sim	Sim	Sim	Diária	Sim	Não	Não	Não	Sim	Sim	Não	Sim	Sim	Sim	Não	Não			Não	Aterro sanitário
431130	Lagoa Vermelha/RS	ATERRO SANITÁRIO MUNICIPAL	Operação	Sim	Sim	Sim	Semanal	Sim	Sim	Sim	Não	Sim	Sim	Sim	Sim	Sim	Não	Não				Não	Aterro sanitário
420940	Laguna/SC	Aterro Sul	Operação	Sim	Sim	Sim	Diária	Sim	Não	Sim	Não	Sim	Sim	Não	Sim	Sim	Não	Não				Não	Aterro sanitário
411320	Lapa/PR	Prefeitura Municipal da Lapa	Operação	Sim	Sim	Sim	Diária	Sim	Não	Sim	Não	Sim	Sim	Não	Sim	Sim	Não	Não				Não	Aterro sanitário
411330	Laranjeiras do Sul/PR	pgrss	Não existe	Sim	Não	Não	Semanal	Não	Não	Não	Não	Não	Não	Não	Não	Não	Não	Não					Lixão
420960	Lauro Muller/SC	cirsures	Operação	Sim	Sim	Sim	Diária	Sim	Não	Sim	Não	Sim	Sim	Não	Sim	Sim	Não	Não				Não	Aterro sanitário
411340	Leópolis/PR	Aterro Controlado de Leópolis	Operação	Sim	Não	Sim	Semanal	Não	Não	Sim	Não	Sim	Não	Não	Não	Não	Sim	Não				Não	Aterro controlado
411360	Lobato/PR	Aterro Controlado	Operação	Sim	Sim	Sim	Semanal	Não	Não	Sim	Não	Sim	Não	Não	Não	Não	Não	Não				Não	Aterro controlado
411380	Lupionópolis/PR	Aterro Sanitário	Prévia	Sim	Não	Sim	Semanal	Sim	Não	Sim	Sim	Sim	Sim	Não	Não	Sim	Não	Não				Não	Aterro sanitário
411410	Mandaguacu/PR	Aterro Municipal	Outro tipo	Não	Não	Sim		Não	Sim	Não	Não	Sim	Sim	Não	Não	Não	Não	Não				Não	Aterro sanitário
411440	Mangueirinha/PR	Lixão	Prévia	Sim	Não	Não	Diária	Não	Não	Não	Não	Não	Não	Não	Não	Sim	Não	Não				0	Lixão
431180	Marau/RS	Central Regional de Resíduos Sólid	Operação	Sim	Sim	Sim	Semanal	Sim	Não	Sim	Não	Sim	Sim	Sim	Sim	Sim	Não	Não	Não			Não	Aterro sanitário
421055	Marema/SC	continental obras e serviços Ltda	Operação	Sim	Sim	Sim	Semanal	Sim	Não	Sim	Não	Sim	Sim	Não	Sim	Sim	Não	Não				Não	Aterro sanitário
411490	Marilândia do Sul/PR	Prefeitura de Marilandia do Sul	Operação	Sim	Sim	Sim	Diária	Não	Não	Não	Sim	Sim	Não	Sim	Não	Sim	Não	Não				Não	Aterro sanitário
411520	Maringá/PR	Aterro Controlado de Maringa	Não existe	Sim	Sim	Não	Diária	Não	Não	Sim	Não	Sim	Sim	Não	Sim	Não	Não	Não	Não	Não		Não	Aterro sanitário
411545	Marquinho/PR	ATERRO SANITARIO MUNICIPAL	Prévia	Sim	Não	Não	Diária	Não	Não	Sim	Não	Não	Não	Não	Não	Sim	Não	Não				Não	Aterro sanitário
411560	Matelândia/PR	ATERRO SANITÁRIO MUNICIPAL	Operação	Sim	Sim	Sim	Semanal	Sim	Não	Sim	Sim	Sim	Sim	Não	Não	Sim	Não	Não				Não	Aterro sanitário
411575	Mauá da Serra/PR	PREFEITURA MUNICIPAL DE MA	Instalação	Sim	Não	Sim	Diária	Não	Não	Sim	Não	Não	Não	Não	Não	Não	Não	Não				Não	Aterro controlado
431220	Maximiliano de Almeida/RS	maximiliano de almeida	Operação	Sim	Não	Não	Diária	Não	Não	Sim	Não	Sim	Não	Não	Não	Sim	Não	Não				Não	Aterro sanitário
411580	Medianeira/PR	Aterro Sanitario Municipal	Operação	Sim	Sim	Sim	Diária	Sim	Não	Sim	Sim	Sim	Sim	Não	Sim	Sim	Não	Não				Não	Aterro sanitário
411585	Mercedes/PR	CCK Prestadora de Serviços Urban	Operação	Sim	Sim	Sim	Semanal	Sim	Não	Não	Não	Sim	Não	Não	Sim	Sim	Não	Não				Não	Aterro sanitário
411590	Mirador/PR	Lixão de Mirador	Outro tipo	Sim	Sim	Não	Semanal	Não	Não	Sim	Não	Não	Não	Não	Não	Sim	Não	Não				Não	Lixão
421085	Mirim Doce/SC	Aterro Sanitário	Operação	Sim	Sim	Sim	Semanal	Sim	Não	Sim	Sim	Sim	Não	Sim	Sim	Sim	Não	Não				Não	Aterro sanitário
421110	Monte Castelo/SC	Consórcio Intermunicipal da Bacia	Prévia	Sim	Sim	Sim	Semanal	Sim	Sim	Sim	Sim	Sim	Sim	Sim	Sim	Sim	Não	Não				Não	Aterro sanitário
411620	Morretes/PR	Aterro Controlado de Morretes	Não existe	Sim	Sim	Não	Diária	Não	Não	Sim	Sim	Sim	Não	Não	Sim	Não	Não	Não				Não	Aterro controlado
431245	Morro Redondo/RS	Prefeitura Municipal de Morro Redo	Operação	Sim	Não	Não	Semanal	Não	Não	Não	Não	Não	Não	Não	Sim	Sim	Não	Não				Não	Aterro controlado
431275	Nova Alvorada/RS	PREFEITURA MUNICIPAL DE NO	Instalação	Sim	Não	Sim	Semanal	Não	Não	Sim	Não	Sim	Não	Não	Não	Sim	Não	Não				Não	Aterro sanitário
411660	Nova América da Colina/PR	PREFEITURA MUNICIPAL DE NO	Não existe	Não	Não	Não		Não	Não	Não	Não	Não	Não	Não	Não	Não	Sim	Não				0	Lixão

ANO DE
REFERÊNCIA
2009IV.436

TABELA Up03 - INFORMAÇÕES SOBRE CARACTERÍSTICAS DAS UNIDADES DE PROCESSAMENTO POR DISPOSIÇÃO NO SOLO

ANO DE REFERÊNCIA
2009

Município de localização		Nome da unidade	Características da unidade por disposição no solo																		Tipo de unidade segudno o município informante		
			Tipo de licença ambiental obtida	Cerca	Inst. adm.	Imper-meabi-lização da base	Frequência da cob. dos resíduos	Drena-gem de gases	Aprov. dos gases	Drena-gem de águas pluviais	Recirc. de choru-me	Drena-gem de choru-me	Trat. interno de cho-rume	Trat. externo de cho-rume	Vigi-lância	Monit. ambi-ental	Queima a céu aberto	Animais exceto aves	Presença de catadores			Qtd. mora-dias	
Código	Nome/UF																	Ocor-rência	Até 14 anos	Maior de 14 anos	unidade		
Região Sul		Up001	Up050	Up027	Up028	Up029	Up030	Up031	Up052	Up054	Up034	Up032	Up033	Up053	Up035	Up036	Up037	Up038	Up081	Up082	Up083	Up040	Up003
412320	Santa Cecília do Pavão/PR	Aterro Sanitário	Operação	Sim	Não	Sim		Sim	Não	Sim	Sim	Sim	Sim	Não	Não	Sim	Não	Não	Não			Não	Aterro sanitário
412330	Santa Cruz de Monte Castelo/PR	Lixão de Santa Cruz de Monte Cast	Não existe	Sim	Não		Semanal	Não	Não	Não	Não	Não	Não	Não	Não	Não	Não	Não				0	Lixão
431680	Santa Cruz do Sul/RS	ATERRO CONTROLADO	Outro tipo	Sim	Sim	Não		Sim	Não	Sim	Não	Sim	Sim	Não	Sim	Não	Não	Não				Não	Aterro controlado
412382	Santa Lúcia/PR	ATERRO CONTROLADO	Não existe	Sim	Não	Não	Semanal	Não	Não	Não	Não	Não	Não	Não	Não	Sim	Não	Não				Não	Aterro controlado
431690	Santa Maria/RS	Aterro da Gaturrita	Não existe	Não	Não	Sim		Sim	Não	Sim	Não	Sim	Sim	Não	Sim	Sim	Não	Não	Não			Não	Aterro controlado
412405	Santa Terezinha de Itaipu/PR	ACARESTI	Instalação																				Aterro sanitário
431700	Santana da Boa Vista/RS	Lixão	Não existe	Não	Não	Não	Diária	Não	Não	Não	Não	Não	Não	Não	Não	Não	Não	Não				Não	Lixão
431710	Santana do Livramento/RS	RINCÃO DA BOLSA	Outro tipo	Sim	Não	Sim		Sim	Não	Sim	Não	Sim	Sim	Não	Sim	Sim	Não	Não	Sim	0	27	5	Aterro controlado
412410	Santo Antônio da Platina/PR	ATERRO SANITARIO MUNICIPAL	Operação	Sim	Sim	Sim	Diária	Sim	Não	Sim	Sim	Sim	Sim	Não	Sim	Não	Não	Não				Não	Aterro sanitário
412430	Santo Antônio do Paraíso/PR	LIXÃO		Sim	Não	Não	Diária	Não	Não	Não	Não	Não	Não	Não	Não	Não	Sim	Não	Sim	0	3	Não	Lixão
421580	São Bento do Sul/SC	Aterro Sanitário Rio Vermelho	Instalação	Sim	Sim	Sim		Sim	Não	Sim	Sim	Sim	Sim	Não	Não	Sim	Não	Não	Não			Não	Aterro sanitário
421575	São Bernardino/SC	UNIDADE 2 - TUCANO OBRAS E	Operação	Sim	Sim	Sim	Diária	Sim	Não	Sim	Sim	Sim	Sim	Não	Sim	Sim	Não	Não				Não	Aterro sanitário
431800	São Borja/RS	Unidade de Triagem de São Borja	Operação	Não	Não	Não		Não	Não	Não	Não	Não	Não	Não	Não	Não	Não	Sim	Sim	0	12	Não	Lixão
421600	São Carlos/SC	EMPRESA CONTINENTAL	Operação	Sim	Sim	Sim	Semanal	Sim	Não	Não	Não	Sim	Sim	Não	Sim	Sim	Não	Não				Não	Aterro sanitário
431830	São Gabriel/RS	São Gabriel		Sim	Sim	Não	Semanal	Sim	Não	Sim	Não	Sim	Sim	Não	Sim	Sim	Não	Não				Não	Aterro controlado
412535	São Jorge do Patrocínio/PR	Prefeitura Municipal	Operação	Sim	Sim	Sim	Semanal	Não	Não	Sim	Sim	Não	Não	Não	Não	Sim	Não	Não				Não	Aterro sanitário
412545	São José das Palmeiras/PR	lixão	Prévia	Não	Não	Não	Semanal	Não	Não	Não	Não	Não	Não	Não	Não	Sim	Não	Não				Não	Lixão
431850	São José do Norte/RS	Aterro controlado	Não existe	Sim	Não	Não	Diária	Não	Não	Sim	Não	Não	Não	Não	Não	Não	Não	Não				Não	Aterro controlado
431860	São José do Ouro/RS	Aterro Controlado de São José do	Operação	Sim	Sim	Sim		Não	Não	Sim	Não	Sim	Não	Não	Sim	Sim	Não	Não	Não			Não	Aterro controlado
421660	São José/SC	Aterro Res Construção	Outro tipo	Não	Não	Não																	Aterro sanitário
421660	São José/SC	Aterro Sanitário	Operação	Sim	Sim	Sim																	Aterro sanitário
431870	São Leopoldo/RS	Aterro Sanitário Municipal	Operação	Sim	Sim	Sim	Diária	Sim	Sim	Sim	Sim	Sim	Sim	Não	Sim	Sim	Não	Não	Não			Não	Aterro sanitário
412555	São Manoel do Paraná/PR	aterro sanitario	Operação	Sim	Não	Sim	Semanal	Não	Não	Sim	Sim	Sim	Não	Não	Sim	Sim	Não	Não				Não	Aterro sanitário
431915	São Miguel das Missões/RS	GALPAO DE TRIAGEM	Operação	Sim	Sim	Não	Diária	Não	Não	Não	Não	Não	Não	Não	Não	Não	Não	Não				Não	Aterro controlado
412610	São Tomé/PR	aterro controlado municipal	Instalação	Não	Não	Não	Diária	Não	Não	Não	Não	Não	Não	Não	Não	Não	Não	Não				Não	Aterro controlado
412627	Saudade do Iguaçu/PR	Aterro Sanitário		Sim	Não	Sim	Semanal	Não	Não	Sim	Sim	Sim	Não	Não	Não	Sim	Não	Não				Não	Aterro sanitário
421755	Serra Alta/SC	VOLMIR CERIZOLLI E CIA LTDA	Operação	Não	Não	Sim	Semanal	Não	Não	Não	Não	Sim	Não	Não	Não	Não	Não	Não				Não	Aterro sanitário
412635	Serranópolis do Iguaçu/PR	Aterro Sanitário	Operação	Sim	Não	Não		Não	Não	Sim	Não	Sim	Sim	Não	Não	Sim	Não	Não				Não	Aterro sanitário
412660	Siqueira Campos/PR	Prefeitura Municipal	Operação	Sim	Sim	Sim	Diária	Não	Não	Não	Não	Não	Não	Não	Sim	Sim	Não	Não				Não	Aterro sanitário
432110	Tapes/RS	Tapes		Sim	Não	Não	Diária	Sim	Não	Não	Não		Sim	Sim	Não	Sim	Não	Não				3	Aterro controlado
432143	Terra de Areia/RS	Terra de Areia RS	Operação	Sim	Sim	Sim	Diária	Sim	Não	Sim	Sim	Sim	Sim	Sim	Sim	Sim	Não	Não				Não	Aterro sanitário
421820	Timbó/SC	Aterro Sanitário Serv. Mun. Água e	Operação	Sim	Sim	Sim	Semanal	Sim	Não	Sim	Sim	Sim	Sim	Sim	Sim	Sim	Não	Não	Não			Não	Aterro sanitário
432150	Torres/RS	Aterro Controlado		Sim	Não	Sim		Não	Não	Sim	Não	Sim	Não	Não	Não	Sim	Não	Não	Não			Não	Aterro controlado
432190	Três Passos/RS	Consórcio Intermunicipal de Tratam	Operação	Sim	Sim	Sim	Semanal	Não	Não	Sim	Sim	Sim	Sim	Não	Sim	Sim	Não	Não	Não			Não	Aterro sanitário

TABELA Up03 - INFORMAÇÕES SOBRE CARACTERÍSTICAS DAS UNIDADES DE PROCESSAMENTO POR DISPOSIÇÃO NO SOLO

ANO DE REFERÊNCIA
2009

Município de localização		Nome da unidade	Características da unidade por disposição no solo																		Tipo de unidade segudno o município informante		
			Tipo de licença ambiental obtida	Cerca	Inst. adm.	Imper- meabi- lização da base	Frequência da cob. dos resíduos	Drena- gem de gases	Aprov. dos gases	Drena- gem de águas pluviais	Recirc. de choru- me	Drena- gem de choru- me	Trat. interno de cho- rume	Trat. externo de cho- rume	Vigi- lância	Monit. ambi- ental	Queima a céu aberto	Animais exceto aves	Presença de catadores			Qtd. mora- dias	
Ocor- rência	Até 14 anos	Maior de 14 anos																	unidade				
Código	Nome/UF																						
Região Sul		Up001	Up050	Up027	Up028	Up029	Up030	Up031	Up052	Up054	Up034	Up032	Up033	Up053	Up035	Up036	Up037	Up038	Up081	Up082	Up083	Up040	Up003
421870	Tubarão/SC	Aterro Sanitário Serrano Engenhari	Operação	Sim	Sim	Sim	Diária	Sim	Não	Sim	Não	Sim	Sim	Não	Sim	Sim	Não	Não				Não	Aterro sanitário
421870	Tubarão/SC	LOUBER LTDA	Operação	Sim	Sim	Sim	Semanal	Sim	Não	Não	Não	Sim	Sim	Não	Sim	Sim	Não	Não				Não	Aterro sanitário
432234	Ubiretama/RS	Aterro sanitário de residuos solidos	Operação	Sim	Não	Sim	Semanal	Não	Não	Sim	Não	Sim	Sim	Não	Não	Sim	Não	Não				Não	Aterro sanitário
412820	União da Vitória/PR	Aterro Sanitário Municipal	Operação	Sim	Não	Sim	Semanal	Sim	Não	Sim	Sim	Sim	Sim	Não	Não	Sim	Não	Não	Não			Não	Aterro sanitário
412830	Uniflor/PR	coleta residuos sólidos 2009	Outro tipo	Sim	Não	Não	Diária	Não	Não	Não	Sim	Não	Não	Não	Sim	Sim	Não	Não				0	Aterro sanitário
432240	Uruguaiana/RS	Lixão	Não existe	Não	Não	Não	Semanal	Não	Não	Sim	Não	Sim	Não	Não	Sim	Sim	Não	Não	Sim	0	40	Não	Lixão
421900	Urussanga/SC	CIRSURES	Operação	Sim	Sim	Sim	Diária	Sim	Não	Sim	Não	Sim	Sim	Não	Sim	Sim	Não	Não	Não			Não	Aterro sanitário
432250	Vacaria/RS	ATERRO SANITARIO MUNICIPAL	Operação	Sim	Sim	Sim	Diária	Sim	Não	Não	Sim	Sim	Sim	Não	Sim	Sim	Não	Não				Não	Aterro sanitário
412855	Vera Cruz do Oeste/PR	Aterro sanitário	Operação	Sim	Não	Não	Diária	Não	Não	Não	Sim	Sim	Sim	Não	Sim	Sim	Não	Não				Não	Aterro sanitário
421930	Videira/SC	Central de Triagem de Resíduos Só	Operação	Sim	Sim	Sim	Diária	Sim	Não	Sim	Não	Sim	Sim	Não	Sim	Sim	Não	Não				Não	Aterro sanitário
412850	Wenceslau Braz/PR	Aterro Controlado e Usina de Triag	Instalação	Sim	Sim	Sim	Diária	Não	Não	Não	Não	Sim	Sim	Não	Sim	Sim	Não	Não				Não	Aterro controlado

TABELA Up04
INFORMAÇÕES SOBRE A QUANTIDADE DE EQUIPAMENTOS
DAS UNIDADES DE PROCESSAMENTO POR DISPOSIÇÃO NO SOLO
(ATERROS SANITÁRIOS, CONTROLADOS E LIXÕES)

TABELA Up04 - INFORMAÇÕES SOBRE A QUANTIDADE DE EQUIPAMENTOS DAS UNIDADES DE PROCESSAMENTO POR DISPOSIÇÃO NO SOLO

ANO DE
REFERÊNCIA
2009

Município onde está a unidade Código Nome/UF	Nome da unidade	Tipo de unidade, segundo o município informante	Qtde. de equip. públicos usados rotineiramente na unidade de disposição							Qtde. de equip. privados usados rotineiramente na unidade de disposição						
			Trator de esteiras	Retroes- cavadeira	Pá carre- gadeira	Caminhão basculante	Caminhão pipa	Trator com rolo com- partador	Outros	Trator de esteiras	Retroes- cavadeira	Pá carre- gadeira	Caminhão basculante	Caminhão pipa	Trator com rolo com- partador	Outros
			unidade	unidade	unidade	unidade	unidade	unidade	unidade	unidade	unidade	unidade	unidade	unidade	unidade	unidade
Região Sul	Up001	Up003	Up015	Up016	Up017	Up018	Up071	Up069	Up019	Up020	Up021	Up022	Up023	Up075	Up073	Up024
420050 Águas de Chapecó/SC	CETRIC - Chapecó - SC	Lixão				0							2			
430040 Alegrete/RS	Aterro Controlado Municipal	Aterro controlado	1	1		2				0	0		0			
430045 Alegria/RS	CIGRES	Aterro controlado		0	0	0					1	1	2			
412862 Alto Paraíso/PR	Aterro Sanitário	Aterro sanitário	0	0	1	0	0	0	0	0	0	0	1	0	0	0
410060 Alto Paraná/PR	Aterro sanitário de alto Paraná	Aterro sanitário	0	0	1	1	0	0	0	0	0	0	0	0	0	0
410070 Alto Piquiri/PR	Aterro Sanitário	Aterro sanitário	0	1	1	0	0	0	0	0	0	0	0	0	0	0
410090 Amaporã/PR	Prefeitura Municipal de Amaporã	Lixão														
410105 Anahy/PR	ANAHY	Aterro sanitário		1	1							0	0			
410115 Ângulo/PR	ATERRO CONTROLADO MUNICIPAL	Aterro controlado			1	1			1			0	0			0
410120 Antonina/PR	Lixão Antonina	Lixão	1	0	1	1				0	0	0	0			
420125 Apiúna/SC	CONSORCIO INTERMUNICIPAL DO MEDIO VAL	Aterro sanitário	1		1	1				0		0	0			
410140 Apucarana/PR	Aterro Sanitário do Município de Apucarana	Aterro controlado	0		0	0				1		1	2			
410210 Astorga/PR	Aterro Controlado Municipal	Aterro controlado	0		1	1				0		0	0			
430155 Áurea/RS	Prefeitura Municipal de Áurea	Aterro sanitário			1							0				
430160 Bagé/RS	Aterro Sanitário Municipal	Aterro sanitário	1	1		3				0	0		0			
430187 Barra do Quaraí/RS	Aterro Controlado da Barra do Quaraí	Aterro controlado		0		1					0		0			
410280 Bela Vista do Paraíso/PR	Bela Vista do Paraíso	Aterro controlado	1			1				0			0			
420213 Bela Vista do Toldo/SC	Consortio Hidrografico da Bacia do Rio Canoinhas	Aterro controlado		0							1					
430210 Bento Gonçalves/RS	Burati	Lixão														
430210 Bento Gonçalves/RS	Centra de Resíduos do Recreio	Aterro sanitário														
420257 Bom Jesus do Oeste/SC	C.W prestação de serviços	Aterro sanitário		1							0					
430235 Bom Princípio/RS	Central de Triagem e Compostagem de Resíduos S	Aterro sanitário	0	1	1	4			0	0	1	0	0			1
410330 Borrazópolis/PR	Aterro Sanitário	Aterro sanitário			1							0				
430250 Bossoroca/RS	Aterro Sanitário	Aterro sanitário	1	1	1	1				0	0	0	0			
410335 Braganey/PR	PREFEITURA MUNICIPAL	Lixão	1	0	1	1	0	0	0	0	0	0	0	0	0	0
420290 Brusque/SC	RECICLE	Aterro sanitário	0	0	2	4	2	1	4	5	1	2	3	0	1	1
420300 Caçador/SC	Fundação Municipal do Meio Ambiente/FUNDEMA	Aterro sanitário	0			0			0	1			2			1
430290 Cacequi/RS	CENTRAL DE TRIAGEM COM ATERRO DE RESI	Aterro sanitário		0					0		1					1
430350 Camaquã/RS	Camaquã	Aterro sanitário			0							0				
410370 Cambé/PR	ATERRO MUNICIPAL DE RESÍDUOS SÓLIDOS D	Aterro controlado	1	1	1	3	0	0	0	0	0	0	0	0	0	0
410410 Campo do Tenente/PR	ATERRO SANITÁRIO SELUMA	Aterro sanitário	0	0	0	0		0	0	0	0	0	0		0	0
430410 Campos Borges/RS	ATERREO DE RESÍDUOS DE CONSTRUÇÃO CI	Aterro controlado		1		1					0		0			
410442 Candói/PR	Aterro Sanitário de Candói	Aterro sanitário	1	1	1	1				0	0	0	0			
430450 Canguçu/RS	Lixão	Lixão	1			2				0			0			
430460 Canoas/RS	Aterro Municipal Guajuviras	Aterro sanitário	0	0						1	1					
430466 Capão do Leão/RS	Aterro Controlado do Município	Aterro controlado		1		3					0		0			
430470 Carazinho/RS	aterro sanitário de carazinho	Aterro sanitário	0	0	0	0	0	0	0	1	1	0	1	0	0	0
410470 Carlópolis/PR	Carlópolis	Aterro controlado														
430490 Casca/RS	Nova EraIndústria de Mineralização LTDA	Aterro sanitário	0			0			0	1			1			1

TABELA Up04 - INFORMAÇÕES SOBRE A QUANTIDADE DE EQUIPAMENTOS DAS UNIDADES DE PROCESSAMENTO POR DISPOSIÇÃO NO SOLO

ANO DE
REFERÊNCIA
2009

Município onde está a unidade		Nome da unidade	Tipo de unidade, segundo o município informante	Qtde. de equip. públicos usados rotineiramente na unidade de disposição						Qtde. de equip. privados usados rotineiramente na unidade de disposição							
				Trator de esteiras	Retroes- cavadeira	Pá carre- gadeira	Caminhão basculante	Caminhão pipa	Trator com rolo com- partador	Outro s	Trator de esteiras	Retroes- cavadeira	Pá carre- gadeira	Caminhão basculante	Caminhão pipa	Trator com rolo com- partador	Outros
Código	Nome/UF			unidade	unidade	unidade	unidade	unidade	unidade	unidade	unidade	unidade	unidade	unidade	unidade	unidade	
Região Sul		Up001	Up003	Up015	Up016	Up017	Up018	Up071	Up069	Up019	Up020	Up021	Up022	Up023	Up075	Up073	Up024
410480	Cascavel/PR	Aterro Sanitário	Aterro sanitário	0	1	1	1	1		1	1	1	0	1	0		0
410490	Castro/PR	Aterro Sanitário Municipal	Aterro sanitário	0	0	0	0	0	0	0	1	1	1	1	0	1	0
430510	Caxias do Sul/RS	Aterro São Giacomo	Aterro sanitário	0	0		1				2	1		0			
430512	Cerrito/RS	Megalix	Lixão	0	0	0	0	0	0	0	0	0	0	0	0	0	1
430512	Cerrito/RS	RTM	Aterro controlado	0	0	0	0	0	0	0	0	0	0	0	0	0	1
420420	Chapecó/SC	Aterro Sanitário	Aterro sanitário	0			1		0		1			0		1	
410540	Chopinzinho/PR	chopinzinho	Aterro sanitário		1		1					0		0			
430543	Chui/RS	Aterro Sanitário Municipal	Aterro sanitário	1	1		1				0	0		0			
410550	Cianorte/PR	Aterro Sanitário SANEPAR	Aterro sanitário	0	0	0	0	0	0	0	1	1	0	1	0	0	0
410550	Cianorte/PR	Depósito de Entulho Municipal	Aterro controlado														
410560	Cidade Gaúcha/PR	ATERRO SANITÁRIO MUNICIPAL	Aterro sanitário			1	1						0	0			
420425	Cocal do Sul/SC	COCAL DO SUL	Aterro sanitário	0	0	0	0	0	0	0	1	1	0	2	0	0	0
410590	Colorado/PR	colorado	Lixão	0	0	1	0	1	0	0	0	0	0	0	0	0	0
420430	Concórdia/SC	Aterro Sanitário	Aterro sanitário				0			0				1			1
410610	Conselheiro Mairinck/PR	JOAQUIM TÁVORA	Aterro sanitário								0						
410640	Comélio Procópio/PR	Aterro Sanitário municipal	Aterro sanitário	2	1	1	4		1		0	0	0	1		0	
420440	Coronel Freitas/SC	PREFEITURA MUNICIPAL DE CORONEL FREIT	Lixão		1		0					0		1			
410650	Coronel Vivida/PR	Usilixo	Aterro controlado	0	0	0	1	0	0	0	0	0	1	1	0	0	0
420460	Criciúma/SC	Santech - Saneamento e Tecnologia Ambiental Ltda	Aterro sanitário	0	0		0	0	0	0	2	1		2	1	1	3
410660	Cruzeiro do Oeste/PR	cruzeiro do oeste	Aterro controlado		1	2	2	1				0	0	0	0		
410685	Cruzmaltina/PR	cruzmaltina	Lixão			1	1			1			0	0			0
410690	Curitiba/PR	Aterro Sanitário da Caximba	Aterro sanitário	0	0	0	0	0	0	0	4	1	1	5	0	0	1
420480	Curitibanos/SC	COINCO	Aterro sanitário	1			0				0			1			
410712	Diamante do Sul/PR	DIAMANTE DO SUL	Aterro sanitário		1	1							0	0			
410715	Diamante D'Oeste/PR	ATERRO SANITÁRIO	Aterro sanitário	1	1	1	1				0	0	0	0			
430640	Dois Irmãos/RS	Aterro Sanitário	Aterro sanitário														
430660	Dom Pedrito/RS	Pedras Brancas Município de São Gabriel	Aterro sanitário														
430690	Encruzilhada do Sul/RS	Recuperação de Aterro Sanitério com Uso Controla	Aterro controlado	1						1	0						0
430700	Erechim/RS	Aterro Sanitário	Aterro sanitário	0	0		0				1	1		1			
420520	Erval Velho/SC	Aterro Sanitário	Aterro sanitário	0	0		0			0	1	1		2			1
430750	Espumoso/RS	Aterro Sanitário de Espumoso	Aterro sanitário	0		0	0			0	1		1	1			1
430790	Farroupilha/RS	Aterro Sanitário	Aterro sanitário	0	0	0		0	0	0	0	2	0		0	0	3
420545	Forquilha/SC	Aterro Controlado Santa Libera	Aterro controlado														
420545	Forquilha/SC	Aterro Sanitário	Aterro sanitário				1							0			
410830	Foz do Iguaçu/PR	Aterro de Inertes	Aterro controlado														
410830	Foz do Iguaçu/PR	Aterro Sanitário	Aterro sanitário	0	0	0	0	0	0	0	2	1	1	1	1	1	1
420550	Fraiburgo/SC	Fraiburgo	Aterro sanitário	1	1		1				0	0		0			
410840	Francisco Beltrão/PR	ATERRO SANITARIO MUNICIPAL	Aterro sanitário	1		1	1				0		0	0			
430920	Gravataí/RS	Aterro Sanitário de Santa Tecla	Aterro sanitário	0	0	0	0		0	0	1	1	0	2		0	1

TABELA Up04 - INFORMAÇÕES SOBRE A QUANTIDADE DE EQUIPAMENTOS DAS UNIDADES DE PROCESSAMENTO POR DISPOSIÇÃO NO SOLO

ANO DE
REFERÊNCIA
2009

Município onde está a unidade	Nome da unidade	Tipo de unidade, segundo o município informante	Qtde. de equip. públicos usados rotineiramente na unidade de disposição							Qtde. de equip. privados usados rotineiramente na unidade de disposição						
			Trator de esteiras	Retros- cavadeira	Pá carre- gadeira	Caminhão basculante	Caminhão pipa	Trator com rolo com- partante	Outro s	Trator de esteiras	Retros- cavadeira	Pá carre- gadeira	Caminhão basculante	Caminhão pipa	Trator com rolo com- partante	Outros
			unidade	unidade	unidade	unidade	unidade	unidade	unidade	unidade	unidade	unidade	unidade	unidade	unidade	unidade
Código	Nome/UF		Up015	Up016	Up017	Up018	Up071	Up069	Up019	Up020	Up021	Up022	Up023	Up075	Up073	Up024
Região Sul			Up001		Up003											
430930	Guaíba/RS	Aterro Sanitário Municipal de Guaíba	1	0	1	1				0	0	0	0			
410890	Guairacá/PR	MUNICÍPIO DE GUAIRACÁ			1							0				
410900	Guapirama/PR	LIXÃO				1			1				0			0
410910	Guaporema/PR	Prefeitura Municipal de Guaporema														
410940	Guarapuava/PR	SURG - Cia de Serviços de Urbanização de Guaapu	1	0	0	0	0	1	0	0	0	0	0	0	0	0
420670	Herval d'Oeste/SC	TUCANO OBRAS E SERVIÇOS LTDA	0	0		0			0	1	1		2			1
410980	Ibiporã/PR	Aterro Controlado de Ibiporã	1	0	1	2	0	0	0	0	0	0	0	0	0	0
410980	Ibiporã/PR	Incinerador	1	0	1	2	0	0	0	0	0	0	0	0	0	0
420690	Ibirama/SC	Aterro Sanitário	0	0					0	1	1					1
431000	Ibirubá/RS	aterro sanitário municipal de Ibirubá	0			1				1			0			
411005	Iguatu/PR	Município de Iguatu	0	1	0	0	0	0	0	0	0	0	0	0	0	0
431020	Ijuí/RS	Lixão de Ijuí	1	0	0		0	0	0	0	0	0		0	0	0
411020	Inácio Martins/PR	Aterro Controlado		1	1	1					0	0	0			
420760	Ipira/SC	Lider		0		0			0		1		4			1
431046	Ipiranga do Sul/RS	Lixão	1							0						
420780	Irani/SC	Aterro controlado	1	0		0				0	1		1			
411070	Iratí/PR	Aterro Sanitário Pinho de Cima	0	0	1	0	0	0	1	0	0	0	0	0	0	0
411080	Iretama/PR	ATERRO CONTROLADO			1	1						0	0			
411090	Itaguajé/PR	PREFEITURA			1							0				
420820	Itajaí/SC	Aterro Sanitário Canhanduba	0	0	0	0	0	0	0	0	0	0	0	0	0	0
411110	Itambé/PR	Prefeitura Municipal de Itambé			1							0				
431060	Itaqui/RS	ATERRO SANITARIO NUNICIPAL	1	1		2			1	0	0		0			0
411160	Ivatuba/PR	aterro sanitário controlado			1	1			1			0	0			0
411180	Jacarezinho/PR	ATERRO SANITARIO	0	1		1		1	0	1	0		0		0	0
420870	Jacinto Machado/SC	Santech Resíduos	0	0				0	0	2	1				1	2
411210	Jandaia do Sul/PR	JANDAIA DO SUL - PREFEITURA	1					1	1	0					0	0
411230	Japira/PR	CIAS - CONSORCIO INTERMUNICIPAL PARA O		0							1					
411240	Japurá/PR	Prefeitura Municipal de Japurá	0	0		1				0	0		0			
411260	Jardim Olinda/PR	jardim olinda			1							0				
420930	Lages/SC	Aterro Controlado	0	0	0	0	0	0	0	0	0	0	0	0	0	0
420930	Lages/SC	Aterro Sanitário do Município de Lages	0	0	0	0	0	0	0	1	0	1	1	0	0	0
431130	Lagoa Vermelha/RS	ATERRO SANITÁRIO MUNICIPAL	0		0	0				1		1	1			
420940	Laguna/SC	Aterro Sul	0	0	0	0	0	0	0	1	1	1	1	0	1	0
411320	Lapa/PR	Prefeitura Municipal da Lapa	0	0		0				1	1		1			
411330	Laranjeiras do Sul/PR	pgrss				1								0		
420960	Lauro Muller/SC	cirsures	0	0	0	0			0	1	1	1	2			0
411340	Leópolis/PR	Aterro Controlado de Leópolis	1	0	0	0	1	0	0	0	0	0	0	0	0	0
411360	Lobato/PR	Aterro Controlado	0	0	1	0	0	0	0	0	0	0	0	0	0	0
411380	Lupionópolis/PR	Aterro Sanitário			1	2			2			0	0			0

TABELA Up04 - INFORMAÇÕES SOBRE A QUANTIDADE DE EQUIPAMENTOS DAS UNIDADES DE PROCESSAMENTO POR DISPOSIÇÃO NO SOLO

ANO DE
REFERÊNCIA
2009

Município onde está a unidade		Nome da unidade	Tipo de unidade, segundo o município informante	Qtde. de equip. públicos usados rotineiramente na unidade de disposição							Qtde. de equip. privados usados rotineiramente na unidade de disposição						
				Trator de esteiras	Retroes- cavadeira	Pá carre- gadeira	Caminhão basculante	Caminhão pipa	Trator com rolo com- pactador	Outro s	Trator de esteiras	Retroes- cavadeira	Pá carre- gadeira	Caminhão basculante	Caminhão pipa	Trator com rolo com- pactador	Outros
Código	Nome/UF			unidade	unidade	unidade	unidade	unidade	unidade	unidade	unidade	unidade	unidade	unidade	unidade	unidade	
Região Sul		Up001	Up003	Up015	Up016	Up017	Up018	Up071	Up069	Up019	Up020	Up021	Up022	Up023	Up075	Up073	Up024
411410	Mandaguapé/PR	Aterro Municipal	Aterro sanitário		1	1						0	0				
411440	Mangueirinha/PR	Lixão	Lixão	1	1	0	2	0		1	0	0	0	0	0		0
431180	Marau/RS	Central Regional de Resíduos Sólidos/Aterro	Aterro sanitário	0	0	0	0	0	0	0	1	0	0	1	0	0	0
421055	Marema/SC	continental obras e serviços Ltda	Aterro sanitário	0	0	0	0	0	0	0	1	1	1	0	0	0	1
411490	Marilândia do Sul/PR	Prefeitura de Marilandia do Sul	Aterro sanitário		0		1					0		0			
411520	Maringá/PR	Aterro Controlado de Maringa	Aterro sanitário	2	0	1	0			1	0	0	0	0			0
411545	Marquinho/PR	ATERRO SANITARIO MUNICIPAL	Aterro sanitário		1	1	1			1		0	0	0			0
411560	Matelândia/PR	ATERRO SANITÁRIO MUNICIPAL	Aterro sanitário			1							0				
411575	Mauá da Serra/PR	PREFEITURA MUNICIPAL DE MAUA DA SERR	Aterro controlado		1		1					0		0			
431220	Maximiliano de Almeida/RS	maximiliano de almeida	Aterro sanitário			1	1						0	0			
411580	Medianeira/PR	Aterro Sanitario Municipal	Aterro sanitário	0	1	1	1				1	0	0	0			
411585	Mercedes/PR	CCK Prestadora de Serviços Urbanos Ltda	Aterro sanitário			1	1						0	0			
411590	Mirador/PR	Lixão de Mirador	Lixão			1							0				
421085	Mirim Doce/SC	Aterro Sanitário	Aterro sanitário	0	0	0	0	0	0	0	1	1	1	5	0	0	2
421110	Monte Castelo/SC	Consórcio Intermunicipal da Bacia Hidrográfica do	Aterro sanitário		0					0		1					1
411620	Morretes/PR	Aterro Controlado de Morretes	Aterro controlado	1	1	1	1	0	0	0	0	0	0	0	0	0	0
431245	Morro Redondo/RS	Prefeitura Municipal de Morro Redondo	Aterro controlado							1							0
431275	Nova Alvorada/RS	PREFEITURA MUNICIPAL DE NOVA ALVORADA	Aterro sanitário	0	1	0	1	0	1	0	0	0	0	0	0	0	0
411660	Nova América da Colina/PR	PREFEITURA MUNICIPAL DE NOVA AMERICA	Lixão				1							0			
431300	Nova Brésia/RS	ATERRO SANITÁRIO	Aterro sanitário	1	1		1				0	0		0			
411690	Nova Esperança/PR	Aterro Controlado	Aterro controlado	0	0	0	0	0	0	0	1	1	1	0	0	0	1
431306	Nova Hartz/RS	Aterro Controlado	Aterro controlado	1	1		1				0	0		0			
411705	Nova Laranjeiras/PR	NOVA LARANJEIRAS	Lixão		1							0					1
411710	Nova Londrina/PR	Aterro Sanitario de Nova Londrina	Aterro controlado	0	0	1	2	1	0	1	0	0	0	0	0	0	0
431335	Nova Roma do Sul/RS	Usina de Reciclagem e compostagem com aterro c	Aterro controlado			1				0			0				1
411721	Nova Santa Bárbara/PR	ATERRO CONTROLADO DE NOVA SANTA BÂRB	Aterro controlado		0	1	1			1		0	0	0			0
411729	Novo Itacolomi/PR	Lixão a Céu Aberto.	Lixão	0	0	1	1	0	0	0	0	0	0	0	0	0	0
421170	Orleans/SC	CIRSURES	Aterro sanitário				0		0	0				1		4	2
431350	Osório/RS	Aterro Sanitário de Osório	Aterro sanitário			0	0			0			1	1			1
431370	Palmeira das Missões/RS	Aterro Sanitário	Aterro sanitário	0	0		0		0		2	1		10		1	
411820	Paranaguá/PR	Lixão do Imbocuí	Aterro controlado	1	1	0	0	0	0	0	0	0	0	0	0	0	0
411840	Paranavaí/PR	Aterro Sanitário do Município de Paranavaí	Aterro sanitário	0		0	0	1	0	0	1		1	1	0	0	0
431410	Passo Fundo/RS	Aterro de Resíduos da Construção Civil	Aterro controlado	0	1	0	0	0	1	0	0	0	0	0	0	0	0
431410	Passo Fundo/RS	Aterro Sanitário	Aterro sanitário	0	0	0	0	0	0	0	1	0	1	2	0	0	0
431440	Pelotas/RS	Aterro Colina do Sol	Aterro controlado	0	0		0	0		0	2	1		3	1		2
411885	Perobal/PR	Aterro controlado	Aterro controlado			1				2			0				0
431446	Pinhal da Serra/RS	Pinhal da Serra	Aterro controlado		1	1						0	0				
411930	Pinhão/PR	ATERRO - LOCALIDADE GUARAPUAVINHA	Aterro controlado	1	1	1	1		1	1	0	0	0	0		0	0
411990	Ponta Grossa/PR	Aterro de Ponta Grossa	Aterro controlado	0	0		0				1	1		1			

TABELA Up04 - INFORMAÇÕES SOBRE A QUANTIDADE DE EQUIPAMENTOS DAS UNIDADES DE PROCESSAMENTO POR DISPOSIÇÃO NO SOLO

ANO DE
REFERÊNCIA
2009

Município onde está a unidade Código Nome/UF	Nome da unidade	Tipo de unidade, segundo o município informante	Qtde. de equip. públicos usados rotineiramente na unidade de disposição							Qtde. de equip. privados usados rotineiramente na unidade de disposição						
			Trator de esteiras	Retroes- cavadeira	Pá carre- gadeira	Caminhão basculante	Caminhão pipa	Trator com rolo com- partante	Outros	Trator de esteiras	Retroes- cavadeira	Pá carre- gadeira	Caminhão basculante	Caminhão pipa	Trator com rolo com- partante	Outros
			unidade	unidade	unidade	unidade	unidade	unidade	unidade	unidade	unidade	unidade	unidade	unidade	unidade	unidade
Região Sul	Up001	Up003	Up015	Up016	Up017	Up018	Up071	Up069	Up019	Up020	Up021	Up022	Up023	Up075	Up073	Up024
431478 Ponte Preta/RS	Aterro Sanitário Municipal	Aterro sanitário	1	1		1				0	0		0			
431490 Porto Alegre/RS	Aterro da Extrema	Aterro sanitário					0								1	
431500 Porto Lucena/RS	UNIDADE DE GERENCIAMENTO DE RESÍDUOS S	Aterro sanitário	1	1	1	1				0	0	0	0			
412050 Primeiro de Maio/PR	PREFEITURA MUNICIPAL DE PRIMEIRO DE M	Aterro sanitário			1	1	1					0	0	0		
431530 Quaraí/RS	Quaraí	Aterro sanitário	1	1		1				0	0		0			
412070 Quatiguá/PR	LIXÃO MUNICIPAL	Lixão			1	1						0	0			
412090 Quedas do Iguaçu/PR	Aterro Sanitário Municipal	Aterro sanitário		1		3					0		0			
412175 Reserva do Iguaçu/PR	aterro sanitário	Aterro sanitário		1							0					
412210 Rio Bom/PR	Município de Rio Bom	Aterro sanitário			1							0				
431560 Rio Grande/RS	Aterro Sanitário	Aterro sanitário	0	0		0			0	1	2		2			3
431560 Rio Grande/RS	Lixão de Rio Grande	Lixão	1		1				1	0		0				0
412250 Roncador/PR	Aterro Sanitário	Aterro sanitário	1	1	1	0	0	0	2	0	0	0	0	0	0	0
412260 Rondon/PR	Rondon	Aterro sanitário	0	0	1	0	0	1	3	0	0	0	0	0	0	0
412290 Salto do Itararé/PR	Prefeitura Municipal	Aterro controlado	1		1	2			1	0		0	0			0
412320 Santa Cecília do Pavão/PR	Aterro Sanitário	Aterro sanitário	0	1	1	1			1	0	0	0	0			0
412330 Santa Cruz de Monte Castelo/PR	Lixão de Santa Cruz de Monte Castelo	Lixão														
431680 Santa Cruz do Sul/RS	ATERRO CONTROLADO	Aterro controlado	0	0	0	0	0	0	0	0	0	1	0	0	0	0
412382 Santa Lúcia/PR	ATERRO CONTROLADO	Aterro controlado	1		1	1				0		0	0			
431690 Santa Maria/RS	Aterro da Gaturrita	Aterro controlado														
412405 Santa Terezinha de Itaipu/PR	ACARESTI	Aterro sanitário														
431700 Santana da Boa Vista/RS	Lixão	Lixão		1		1					0		0			
431710 Santana do Livramento/RS	RINCÃO DA BOLSA	Aterro controlado	0	0	0	0				1	0	0	4			
412410 Santo Antônio da Platina/PR	ATERRO SANITARIO MUNICIPAL	Aterro sanitário														
412430 Santo Antônio do Paraíso/PR	LIXÃO	Lixão			1	1			1			0	0			0
421580 São Bento do Sul/SC	Aterro Sanitário Rio Vermelho	Aterro sanitário														
421575 São Bernardino/SC	UNIDADE 2 - TUCANO OBRAS E SERVIÇOS LT	Aterro sanitário				0							1			
431800 São Borja/RS	Unidade de Triagem de São Borja	Lixão														
421600 São Carlos/SC	EMPRESA CONTINENTAL	Aterro sanitário	0	0		0				1	1		2			
431830 São Gabriel/RS	São Gabriel	Aterro controlado	0	0		1			0	1	1		0			1
412535 São Jorge do Patrocínio/PR	Prefeitura Municipal	Aterro sanitário	0	0	1	1	0	0	0	0	0	0	0	0	0	0
412545 São José das Palmeiras/PR	lixão	Lixão														
431850 São José do Norte/RS	Aterro controlado	Aterro controlado		0		0					1		1			
431860 São José do Ouro/RS	Aterro Controlado de São José do Ouro/RS	Aterro controlado		0		0					1		1			
421660 São José/SC	Aterro Res Construção	Aterro sanitário														
421660 São José/SC	Aterro Sanitário	Aterro sanitário														
431870 São Leopoldo/RS	Aterro Sanitário Municipal	Aterro sanitário	0	0		0			0	1	1		3			1
412555 São Manoel do Paraná/PR	aterro sanitário	Aterro sanitário			1	1	1		1			0	0	0		0
431915 São Miguel das Missões/RS	GALPAO DE TRIAGEM	Aterro controlado														
412610 São Tomé/PR	aterro controlado municipal	Aterro controlado			1	1						0	0			

TABELA Up04 - INFORMAÇÕES SOBRE A QUANTIDADE DE EQUIPAMENTOS DAS UNIDADES DE PROCESSAMENTO POR DISPOSIÇÃO NO SOLO

ANO DE
REFERÊNCIA
2009

Município onde está a unidade		Nome da unidade	Tipo de unidade, segundo o município informante	Qtde. de equip. públicos usados rotineiramente na unidade de disposição							Qtde. de equip. privados usados rotineiramente na unidade de disposição							
Código	Nome/UF			Trator de esteiras	Retroes- cavadeira	Pá carre- gadeira	Caminhão basculante	Caminhão pipa	Trator com rolo com- nante	Outro s	Trator de esteiras	Retroes- cavadeira	Pá carre- gadeira	Caminhão basculante	Caminhão pipa	Trator com rolo com- nante	Outros	
				unidade	unidade	unidade	unidade	unidade	unidade	unidade	unidade	unidade	unidade	unidade	unidade	unidade	unidade	unidade
Região Sul		Up001	Up003	Up015	Up016	Up017	Up018	Up071	Up069	Up019	Up020	Up021	Up022	Up023	Up075	Up073	Up024	
412627	Saudade do Iguaçu/PR	Aterro Sanitário	Aterro sanitário	1			0			0			2					
421755	Serra Alta/SC	VOLMIR CERIZOLLI E CIA LTDA	Aterro sanitário				0						1					
412635	Serranópolis do Iguaçu/PR	Aterro Sanitário	Aterro sanitário	0	0	0	0	0	0	1	0	0	0	0	0	0	0	
412660	Siqueira Campos/PR	Prefeitura Municipal	Aterro sanitário	0	1						0			0				
432110	Tapes/RS	Tapes	Aterro controlado	1			2			1			0			0		
432143	Terra de Areia/RS	Terra de Areia RS	Aterro sanitário	0														
421820	Timbó/SC	Aterro Sanitário Serv. Mun. Água e Esgoto	Aterro sanitário	1	1			2			0			0			0	
432150	Torres/RS	Aterro Controlado	Aterro controlado															
432190	Três Passos/RS	Consórcio Intermunicipal de Tratamento de Resíduo	Aterro sanitário				1		1		1			0			0	
421870	Tubarão/SC	Aterro Sanitário Serrano Engenharia Ltda	Aterro sanitário	0	0	0	0	0	0	0	2	1	1	1	0	1	0	
421870	Tubarão/SC	LOUBER LTDA	Aterro sanitário	0	0	0	0	0	0	0	1	1	0	5	1	0	0	
432234	Ubiretama/RS	Aterro sanitário de residuos solidos urbanos - L	Aterro sanitário	1			1		2			0			0			
412820	União da Vitória/PR	Aterro Sanitário Municipal	Aterro sanitário	0	0	0	0	0			0	1	0	1	1	0	1	
412830	Uniflor/PR	coleta residuos sólidos 2009	Aterro sanitário	0	1	1	1	0	0	0	0	0	0	0	0	0	0	
432240	Uruguaiana/RS	Lixão	Lixão	0	1													
421900	Urussanga/SC	CIRSURES	Aterro sanitário	0	0			0			1			1			1	
432250	Vacaria/RS	ATERRO SANITARIO MUNICIPAL	Aterro sanitário	0	0	1	0	0			1			1			1	
412855	Vera Cruz do Oeste/PR	Aterro sanitário	Aterro sanitário	1	1	1				0			0			0		
421930	Videira/SC	Central de Triagem de Resíduos Sólidos Urbanos -	Aterro sanitário	0	0			0			1			1			1	
412850	Wenceslau Braz/PR	Aterro Controlado e Usina de Triagem Pinhal Formo	Aterro controlado	1	1	1	1	0	0	0	0	0	0	0	0	0	0	

TABELA Up05
CADASTRO NACIONAL DE UNIDADES DE PROCESSAMENTO
DE RESÍDUOS SÓLIDOS URBANOS

TABELA Up05

CADASTRO NACIONAL DE UNIDADES DE PROCESSAMENTO DE RESÍDUOS SÓLIDOS URBANOS

ANO DE REFERÊNCIA
2009

Região Sul													
Código da unidade	Município sede	Nome da unidade	Tipo	Município responsável pelo gerenciamento	Início de oper.	Licença	Código da unidade	Município sede	Nome da unidade	Tipo	Município responsável pelo gerenciamento	Início de oper.	Licença
43000500	Água Santa/RS	CENTRIC	(2) UNT	O próprio	2002	Operação	42028000	Braço do Norte/SC	Reciclagem Triagem e Compostagem de Lixo LD	(2) UNT	O próprio		
42005000	Águas de Chapecó/SC	CETRIC - Chapecó - SC	(2) LIX	O próprio		Operação	42028500	Braço do Trombudo/SC	CENTRAL MUNICIPAL DE TRIAGEM E COMP	(2) UNT	O próprio		Operação
43004000	Alegrete/RS	Aterro Controlado Municipal	(2) ATC	O próprio			41033500	Braganey/PR	PREFEITURA MUNICIPAL	(2) LIX	O próprio	2000	Não existe
43004500	Alegria/RS	CIGRES	(2) ATC	O próprio	2002	Operação	42029000	Brusque/SC	RECICLE	ATS	O próprio	1997	Operação
43005500	Alto Alegre/RS	Prefeitura Municipal de Alto Alegre-RS	(2) OUT	O próprio	2009	Outro tipo	42030000	Caçador/SC	Fundação Municipal do Meio Ambiente/FUNDEM	(2) ATS	O próprio	2009	Operação
42007500	Alto Bela Vista/SC	Nei Coleta e Industrialização de Lixo	(2) OUT	O próprio	1998	Operação	43028000	Caçapava do Sul/RS	Central de Triagem Municipal	(2) UNT	O próprio	2007	Operação
41286200	Alto Paraíso/PR	Aterro Sanitário	(2) ATS	O próprio	1999	Operação	43028001	Caçapava do Sul/RS	Estação de Transbordo Municipal	(2) UTR	O próprio	2006	Não existe
41006000	Alto Paraná/PR	Aterro sanitário de alto Paraná	(2) ATS	O próprio	1998	Não existe	43029000	Cacequi/RS	CENTRAL DE TRIAGEM COM ATERRO DE RE	(2) UNT	O próprio	2006	Operação
41007000	Alto Piquiri/PR	Aterro Sanitário	(2) ATS	O próprio	2001	Operação	43034000	Caiçara/RS	CIGRES	(2) UNT	O próprio	2008	Operação
41009000	Amaporã/PR	Prefeitura Municipal de Amaporã	(2) LIX	O próprio		Prévia	43035000	Camaquã/RS	Camaquã	(2) ATS	O próprio	2001	Operação
41010500	Anahy/PR	ANAHY	(2) ATS	O próprio	1993	Operação	41037001	Cambé/PR	ATERRO DE RESÍDUOS DE CONSTRUÇÃO CI	(2) AIN	O próprio	2007	Outro tipo
41011500	Ângulo/PR	ATERRO CONTROLADO MUNICIPAL	(2) ATC	O próprio			41037000	Cambé/PR	ATERRO MUNICIPAL DE RESÍDUOS SÓLIDO	(2) ATC	O próprio	1987	Instalação
41012000	Antonina/PR	Lixão Antonina	LIX	O próprio	1996	Não existe	41041000	Campo do Tenente/PR	ATERRO SANITÁRIO SELUMA	(2) ATS	O próprio	2003	Operação
42012500	Apiúna/SC	CONSORCIO INTERMUNICIPAL DO MEDIO V	(2) ATS	O próprio	2003		41042000	Campo Largo/PR	Barracão de Reciclagem	(2) UNT	O próprio	2007	Outro tipo
41014000	Apucarana/PR	Aterro Sanitário do Município de Apucarana	ATC	O próprio	2001	Operação	41042001	Campo Largo/PR	Horto Municipal	(2) UNC	O próprio		Não existe
41014001	Apucarana/PR	COOCAP - Cooperativa Catadores	UNT	O próprio	2002	Operação	41042500	Campo Magro/PR	Unidade de Valorização de Campo Magro	UNT	Curitiba/PR	1990	Operação
43008700	Araricá/RS	PMS COMÉRCIO DE MATERIAIS LTDA	(2) UNT	O próprio	2006	Operação	43041000	Campos Borges/RS	ATERREO DE RESÍDUOS DE CONSTRUÇÃO	(2) ATC	O próprio	1989	Não existe
41018000	Araucária/PR	Centro de Processamento e Triagem de Material	UNT	O próprio	2003	Não existe	43041001	Campos Borges/RS	DEPÓSITO DE GALHOS DE PODA	(2) UGP	O próprio	2009	Não existe
42015000	Armazém/SC	Centro Triagem e Valorização Dos Resíduos Soli	(2) UNT	O próprio	2003	Operação	43042000	Candelária/RS	José da Silva Reciclagem	(2) UNT	O próprio	2006	Operação
41021000	Astorga/PR	Aterro Controlado Municipal	(2) ATC	O próprio	2001	Operação	41044200	Candóil/PR	Aterro Sanitário de Condói	(2) ATS	O próprio	2002	Operação
41021001	Astorga/PR	Depósito de Entulhos	(2) AIN	O próprio	2001	Não existe	43044000	Canela/RS	Geral de Transportes Ltda.	(2) UTR	O próprio	2002	Operação
43015500	Áurea/RS	Prefeitura Municipal de Áurea	(2) ATS	O próprio	1996	Operação	43045000	Canguçu/RS	Lixão	(2) LIX	O próprio	1980	Operação
43016000	Bagé/RS	Aterro Sanitário Municipal	ATS	O próprio	2003	Operação	43046001	Canoas/RS	Aterro de Inertes Jorge Lanner	AIN	O próprio	2004	Operação
43018700	Barra do Quaraí/RS	Aterro Controlado da Barra do Quaraí	(2) ATC	O próprio	2006	Operação	43046000	Canoas/RS	Aterro Municipal Guajuviras	ATS	O próprio	1994	Operação
41028000	Bela Vista do Paraíso/PR	Bela Vista do Paraíso	(2) ATC	O próprio		Operação	43046600	Capão do Leão/RS	Aterro Controlado do Município	ATC	O próprio	2002	Operação
42021300	Bela Vista do Toldo/SC	Consortio Hidrografico da Bacia do Rio Canoinh	(2) ATC	O próprio	2004	Operação	41046001	Capitão Leônidas Marques/PR	Unidade de Transbordo	(2) UTR	O próprio	2009	Operação
43021001	Bento Gonçalves/RS	Burati	(2) LIX	O próprio	1992	Não existe	41046000	Capitão Leônidas Marques/PR	Unidade de Triagem	(2) UNT	O próprio	2003	Operação
43021000	Bento Gonçalves/RS	Centra de Resíduos do Recreio	ATS	O próprio	1999		43047000	Carazinho/RS	aterro sanitário de carazinho	(2) ATS	O próprio	1998	Operação
42023001	Biguaçu/SC	Aterro Proactiva	(1)	O próprio	2005		41047000	Carlópolis/PR	Carlópolis	(2) ATC	O próprio	2006	Operação
42023000	Biguaçu/SC	Aterro Sanitário Tijuquinhas	(1)	O próprio	1990		43049000	Casca/RS	Nova EraIndústria de Mineralização LTDA	(2) ATS	O próprio		Operação
41029000	Bituruna/PR	UTC	(2) UNT	O próprio	2006	Operação	43049001	Casca/RS	Via Norte Coletora e Transportadora de Resíduo	(2) UTI	O próprio		Operação
41029001	Bituruna/PR	UTC COMPOSTAGEM	(2) UNC	O próprio	2006	Operação	41048000	Cascavel/PR	Aterro Inerte	AIN	O próprio	2001	Instalação
41029002	Bituruna/PR	UTC USINA	(2) UNT	O próprio	2006	Operação	41048001	Cascavel/PR	Aterro Sanitário	ATS	O próprio	1995	Operação
42024000	Blumenau/SC	Aterro Controlado	(1)	O próprio	2002		41048003	Cascavel/PR	Desinfecta	UMC	O próprio	2005	Operação
42024002	Blumenau/SC	Unidade de Transbordo	(1)	O próprio	2004		41048002	Cascavel/PR	ECOLIXO	UNT	O próprio	2000	Operação
42024001	Blumenau/SC	Unidade de Triagem	(1)	O próprio	2004		41049000	Castro/PR	Aterro Sanitário Municipal	(2) ATS	O próprio	2003	Operação
42025700	Bom Jesus do Oeste/SC	C.W prestação de serviços	(2) ATS	O próprio	2006	Instalação	41049001	Castro/PR	Unidade de Tratamento de Materiais Recicláveis	(2) UNT	O próprio	2006	Outro tipo
42025701	Bom Jesus do Oeste/SC	PREFEITURA MUNICIPAL	(2) OUT	O próprio		Prévia	43051007	Caxias do Sul/RS	Associação Arca	UNT	O próprio	1997	Não existe
43023500	Bom Princípio/RS	Central de Triagem e Compostagem de Resíduo	(2) ATS	O próprio	2002	Operação	43051011	Caxias do Sul/RS	Associação Artel	(2) UNT	O próprio		Não existe
41033000	Borrazópolis/PR	Aterro Sanitário	(2) ATS	O próprio	2005	Operação	43051006	Caxias do Sul/RS	Associação Consolação	UNT	O próprio	1997	Não existe
41033001	Borrazópolis/PR	Usina de triagem e compostagem	(2) UNT	O próprio			43051010	Caxias do Sul/RS	Associação Desafio Jovem Unidos na Fé	UNT	O próprio	2004	Não existe
43025000	Bossoroca/RS	Aterro Sanitário	(2) ATS	O próprio	1990	Operação	43051003	Caxias do Sul/RS	Associação Fatima	UNT	O próprio	1997	Não existe

TABELA Up05
CADASTRO NACIONAL DE UNIDADES DE PROCESSAMENTO DE RESÍDUOS SÓLIDOS URBANOS

ANO DE
REFERÊNCIA
2009

Região Sul

Código da unidade	Município sede	Nome da unidade	Tipo	Município responsável pelo gerenciamento	Início de oper.	Licença	Código da unidade	Município sede	Nome da unidade	Tipo	Município responsável pelo gerenciamento	Início de oper.	Licença
43051009	Caxias do Sul/RS	Associação Interbairros	UNT	O próprio	1997	Não existe	43064002	Dois Irmãos/RS	Aterro Sanitário	ATS	O próprio	1995	Operação
43051008	Caxias do Sul/RS	Associação Novo Amanhã (Antiga Desvio Rizzo)	UNT	O próprio	1997	Não existe	43064001	Dois Irmãos/RS	Central de Reciclagem de Dois Irmãos	UNT	O próprio	1995	Operação
43051005	Caxias do Sul/RS	Associação Planalto	UNT	O próprio	1997	Não existe	43064000	Dois Irmãos/RS	Unidade de Transbordo	UTR	O próprio	2002	Operação
43051004	Caxias do Sul/RS	Associação Reolon	UNT	O próprio	1997	Não existe	43066000	Dom Pedrito/RS	Pedras Brancas Município de São Gabriel	(2) ATS	O próprio		Operação
43051002	Caxias do Sul/RS	Associação Serrano	UNT	O próprio	1997	Não existe	43067000	Dona Francisca/RS	Dona Francisca	(2) UNT	O próprio		Não existe
43051001	Caxias do Sul/RS	Aterro São Giacomo	ATS	O próprio	1991	Operação	43069000	Encruzilhada do Sul/RS	Recuperação de Aterro Sanitário com Uso Contr	(2) ATC	O próprio	1970	Operação
43051200	Cerrito/RS	Megalix	(2) LIX	O próprio	2009	Outro tipo	43069300	Entre-Ijuís/RS	REVITA ENGENHARIA S/A	(2) OUT	O próprio	2007	Operação
43051201	Cerrito/RS	Prefeitura Municipal de Cerrito	(2) AIN	O próprio	1998	Não existe	43070000	Erechim/RS	Aterro Controlado		O próprio	1982	
43051202	Cerrito/RS	RTM	(2) ATC	O próprio	2005		43070001	Erechim/RS	Aterro Sanitário	ATS	O próprio	2005	Operação
42042000	Chapecó/SC	Aterro Sanitário	ATS	O próprio	2000		42052001	Erval Velho/SC	Aterro Sanitário	(2) ATS	O próprio		Operação
42042003	Chapecó/SC	CETRIC - Central de Resíduos Sólidos e Ind. e C	ATI	O próprio	2001	Operação	43075000	Espumoso/RS	Aterro Sanitário de Espumoso	(2) ATS	O próprio	1997	Operação
42042001	Chapecó/SC	Cooperativa - (Associação de Catadores)	UNT	O próprio	2000	Operação	43076000	Estância Velha/RS	Terminal de Reciclagem e Compostagem de Res	(2) UNT	O próprio	1991	Operação
42042004	Chapecó/SC	SERVIOESTE	UTI	O próprio	2005	Operação	41075500	Farol/PR	PREFEITURA MUNICIPAL DE FAROL	(2) OUT	O próprio	2009	Não existe
42042002	Chapecó/SC	Vala Séptica	OUT	O próprio	2000	Não existe	43079003	Farroupilha/RS	Associação dos Recicladores de Farroupilha	UNT	O próprio	2005	Operação
43053500	Charqueadas/RS	UNIDADE DE TRATAMENTO DE RESÍDUOS S	(2) UNT	O próprio	2004	Operação	43079000	Farroupilha/RS	Aterro Sanitário	ATS	O próprio	1993	Operação
41054000	Chopinzinho/PR	chopinzinho	(2) ATS	O próprio	2009	Operação	43079001	Farroupilha/RS	Usina de Triagem	UNT	O próprio	1997	Operação
43054300	Chuí/RS	Aterro Sanitário Municipal	(2) ATS	O próprio	2003	Operação	43079002	Farroupilha/RS	Vala para RSS		O próprio	1996	
41055000	Cianorte/PR	Aterro Sanitário SANEPAR	ATS	O próprio	2002	Operação	41076000	Faxinal/PR	PREFEITURA MUNICIPAL DE FAXINAL	(12)	O próprio		
41055001	Cianorte/PR	Depósito de Entulho Municipal	ATC	O próprio	2005	Não existe	41077000	Fênix/PR	Secretaria de Turismo e Meio Ambiente	(2) OUT	O próprio	2008	Não existe
41056000	Cidade Gaúcha/PR	ATERRO SANITÁRIO MUNICIPAL	(2) ATS	O próprio		Instalação	41077001	Fênix/PR	Secretaria Municipal de Saúde	(2) OUT	O próprio	1969	Outro tipo
42042500	Cocal do Sul/SC	COCAL DO SUL	(2) ATS	O próprio		Operação	41079000	Floresta/PR	Aterro Sanitário Floresta	(2) ATS	O próprio		Operação
41058000	Colombo/PR	Prefeitura Municipal de Colombo	(2) UNC	O próprio		Operação	42054000	Florianópolis/SC	ARESP	UNT	O próprio	2000	Não existe
41059000	Colorado/PR	colorado	(2) LIX	O próprio	1988	Não existe	42054004	Florianópolis/SC	Assoc. Coletores Mat. Recic. - antigo C. triagem	UNT	O próprio	1984	Não existe
42043000	Concórdia/SC	Aterro Sanitário	(2) ATS	O próprio	2003	Operação	42054007	Florianópolis/SC	Associação de Coletores de Materiais Recicláveis	UNT	O próprio	1999	Não existe
41061000	Conselheiro Mairinck/PR	JOAQUIM TÁVORA	(2) ATS	O próprio	2005	Instalação	42054006	Florianópolis/SC	Aterro de Inertes Monte Verde	AIN	O próprio	1999	Operação
41064000	Cornélio Procopio/PR	Aterro Sanitário municipal	(2) ATS	O próprio	2007	Instalação	42054005	Florianópolis/SC	CETRES Centro de Transferência de Resíduos	UTR	O próprio	1989	Não existe
42044000	Coronel Freitas/SC	PREFEITURA MUNICIPAL DE CORONEL FREI	(2) LIX	O próprio	2005	Prévia	42054008	Florianópolis/SC	Pátio de Compostagem	(2) UNC	O próprio	2008	Não existe
41065000	Coronel Vivida/PR	Usilixo	(2) ATC	O próprio	1997	Operação	42054500	Forquilha/SC	Aterro Controlado Santa Libera	ATC	Criciúma/SC	1993	
42046002	Criciúma/SC	Centro de Recepção de Recicláveis	URE	O próprio	2003		42054501	Forquilha/SC	Aterro Sanitário	(2) ATS	O próprio	2005	Operação
42046003	Criciúma/SC	SANTEC - Resíduos	ATI	O próprio	2005		41083006	Foz do Iguaçu/PR	Aterro de Inertes	ATC	O próprio	2000	Operação
42046004	Criciúma/SC	Santech - Saneamento e Tecnologia Ambiental L	ATS	O próprio	2005	Operação	41083001	Foz do Iguaçu/PR	Aterro Sanitário	ATS	O próprio	2000	Operação
42046001	Criciúma/SC	Usina de Triagem	UNT	O próprio	2005	Operação	41083004	Foz do Iguaçu/PR	Centro de Compostagem	UNC	O próprio	2000	Operação
41066000	Cruzeiro do Oeste/PR	Arco	(2) UNT	O próprio	2005	Operação	41083005	Foz do Iguaçu/PR	Galpão de Triagem do Aterro	UNT	O próprio	2000	Operação
41066002	Cruzeiro do Oeste/PR	cruzeiro do oeste	(2) ATC	O próprio	2005	Operação	41083002	Foz do Iguaçu/PR	Vala para RSS		O próprio	2000	
41066001	Cruzeiro do Oeste/PR	Und. Podas e Galhadas Cruzeiro do Oeste	(2) UGP	O próprio	2005	Não existe	42055000	Fraiburgo/SC	Fraiburgo	(2) ATS	O próprio	2008	Operação
41068500	Cruzmalina/PR	cruzmalina	(2) LIX	O próprio	1997	Não existe	41084000	Francisco Beltrão/PR	Associação dos Catadores de Papel de Francisc	(2) UNT	O próprio	1996	Operação
41069000	Curitiba/PR	Aterro Sanitário da Caximba	ATS	O próprio	1989	Instalação	41084001	Francisco Beltrão/PR	ATERRO SANITARIO MUNICIPAL	(2) ATS	O próprio	2001	Operação
41069001	Curitiba/PR	Unidade de Processamento de Resíduos Vegetai		O próprio	2003		42058000	Garua/SC	Transbordo	(2) UTR	O próprio	2003	Operação
41069003	Curitiba/PR	Vala Séptica		O próprio	1988		41085000	General Carneiro/PR	Unidade de Triagem e Compostagem de Residu	(2) UNT	O próprio	2006	Operação
42048000	Curitiba/SC	COINCO	(2) ATS	O próprio		Operação	43091200	Gramado dos Loureiros/RS	Consorcio intermunicipal de reciclagem e compo	(2) UNT	O próprio	2006	Operação
41071200	Diamante do Sul/PR	DIAMANTE DO SUL	(2) ATS	O próprio	1993	Operação	43092000	Gravataí/RS	Aterro de Inertes	AIN	O próprio	1998	Operação
41071500	Diamante D'Oeste/PR	ATERRO SANITÁRIO	(2) ATS	O próprio	2000	Operação	43092002	Gravataí/RS	Aterro Sanitário de Santa Tecla	ATS	O próprio	1998	Outro tipo

1: O município operador não apresentou dados relativos à unidade para o ano de referência.
2: Unidade inserida este ano no cadastro do SNIS.

TABELA Up05

CADASTRO NACIONAL DE UNIDADES DE PROCESSAMENTO DE RESÍDUOS SÓLIDOS URBANOS

ANO DE REFERÊNCIA
2009

Região Sul													
Código da unidade	Município sede	Nome da unidade	Tipo	Município responsável pelo gerenciamento	Início de oper.	Licença	Código da unidade	Município sede	Nome da unidade	Tipo	Município responsável pelo gerenciamento	Início de oper.	Licença
43092004	Gravataí/RS	COOTRACAR	(2) UNT	O próprio		Operação	41121000	Jandaia do Sul/PR	JANDAIA DO SUL - PREFEITURA	(2) ATC	O próprio		Operação
43092001	Gravataí/RS	Unidade de Triagem de Materiais Recicláveis I	UNT	O próprio	2002	Operação	41123000	Japira/PR	CIAS - CONSORCIO INTERMUNICIPAL PARA	(2) ATS	O próprio	2005	Operação
43092003	Gravataí/RS	Unidade de Triagem de Materiais Recicláveis II	UNT	O próprio	2002	Operação	41124000	Japurá/PR	Prefeitura Municipal de Japurá	(2) LIX	O próprio	2009	Não existe
43093000	Guaíba/RS	Aterro Sanitário Municipal de Guaíba	(2) ATS	O próprio	2003	Operação	41126000	Jardim Olinda/PR	jardim olinda	(2) LIX	O próprio	2002	Não existe
41089000	Guairacá/PR	MUNICÍO DE GUAIRACÁ	(2) ATS	O próprio		Instalação	41127000	Jataizinho/PR	PREFEITURA MUNICIPAL DE JATAIZINHO	(1)	O próprio	1998	
41090000	Guapirama/PR	LIXÃO	(2) LIX	O próprio	1964	Não existe	42091001	Joinville/SC	Associação Ecológica de Catadores e Reciclador	(1)	O próprio	2002	
41091000	Guaporema/PR	Prefeitura Municipal de Guaporema	(2) ATC	O próprio		Outro tipo	42091000	Joinville/SC	Aterro sanitário	(1)	O próprio	1988	
43095000	Guarani das Missões/RS	Consórcio Intermunicipal de Gerenciamento de R	(2) OUT	O próprio	2006	Operação	42091002	Joinville/SC	Cooperativa de Reciclagem, Benef. e Arborizaçã	(1)	O próprio	2001	
41094000	Guarapuava/PR	ACPG-Associação dos Catadores de Papel de G	UNT	O próprio	1995	Não existe	42091003	Joinville/SC	Vala Séptica	(1)	O próprio	1991	
41094001	Guarapuava/PR	SURG - Cia de Serviços de Urbanização de Gua	LIX	O próprio	1975	Não existe	41130000	Jussara/PR	Município de Jussara	(2) UNT	O próprio	2009	Operação
42067000	Herval d'Oeste/SC	TUCANO OBRAS E SERVIÇOS LTDA	(2) ATS	O próprio	2007		42092000	Lacerdópolis/SC	Anselmini e Cia Ltda	(2) UNT	O próprio	2001	
41098000	Ibiporã/PR	Aterro Controlado de Ibiporã	ATC	O próprio	1986	Operação	42092001	Lacerdópolis/SC	Prefeitura Municipal de Lacerdópolis	(2) UNT	O próprio		
41098001	Ibiporã/PR	Centro de Reciclagem	UNT	O próprio	1986	Operação	42093001	Lages/SC	Aterro Controlado	ATC	O próprio	1985	Não existe
41098002	Ibiporã/PR	Incinerador	ATS	O próprio	1986	Operação	42093004	Lages/SC	Aterro Sanitário do Município de Lages	ATS	O próprio	2005	Operação
42069000	Ibirama/SC	Aterro Sanitário	(2) ATS	O próprio	2004	Operação	42093000	Lages/SC	Sistema de Incineração de RSS	OUT	O próprio	2005	Não existe
42069002	Ibirama/SC	galpão de triagem	(2) UNT	O próprio	2006	Operação	42093002	Lages/SC	Usina Reciclagem da Cooperativa Planalto	OUT	O próprio	2005	Não existe
43100000	Ibirubá/RS	aterro sanitario municipal de ibirubá	(2) ATS	O próprio	2009	Operação	43112700	Lagoa dos Três Cantos/RS	Lagoa dos Três Cantos	(2) UNT	O próprio		Operação
43101000	Igrejinha/RS	Unidade de Tratamento de Resíduos Sólidos	(2) OUT	O próprio	1994	Não existe	43113000	Lagoa Vermelha/RS	ATERRO SANITÁRIO MUNICIPAL	(2) ATS	O próprio	2004	Operação
41100500	Iguatu/PR	Município de Iguatu	(2) ATS	O próprio		Operação	43113001	Lagoa Vermelha/RS	CENTRAL DE TRIAGEM DE RESIDUOS RECI	(2) UNT	O próprio	2008	Operação
43102001	Ijuí/RS	Lixão de Ijuí	LIX	O próprio		Não existe	42094000	Laguna/SC	Aterro Sul	(2) ATS	O próprio	2003	Operação
42073000	Imbituba/SC	Centro Triagem Reciclados COOPERZIMBA	(2) UNT	O próprio	2006	Operação	41132000	Lapa/PR	Prefeitura Municipal da Lapa	(2) ATS	O próprio	2003	Operação
42074000	Imbuia/SC	CENTRO DE TRIAGEM E COMPOSTAGEM D	(2) UNT	O próprio	2005	Operação	41133000	Laranjeiras do Sul/PR	pgrss	(2) LIX	O próprio	1998	Não existe
41102000	Inácio Martins/PR	Aterro Controlado	(2) ATC	O próprio	2003	Operação	42096000	Lauro Muller/SC	circsures	(2) ATS	O próprio	2004	Operação
42076001	Ipira/SC	Lider	(2) ATS	O próprio	2003	Operação	41134000	Leópolis/PR	Aterro Controlado de Leópolis	(2) ATC	O próprio	2004	Operação
43104600	Ipiranga do Sul/RS	lixão	(2) LIX	O próprio		Não existe	43116200	Lindolfo Collor/RS	Junges e Lauxen- Central de Reciclagem de RS	(2) UNT	O próprio	2009	Operação
42077000	Ipumirim/SC	CRI Ltda	(2) UNT	O próprio	1998	Operação	41136000	Lobato/PR	Aterro Controlado	(2) ATC	O próprio	2002	Operação
42078000	Irani/SC	IRANI	(2) ATC	O próprio	1999	Operação	41137001	Londrina/PR	Aterro Controlado	(1)	O próprio	1974	
41107000	Irati/PR	Aterro Sanitário Pinho de Cima	(2) ATS	O próprio	2000	Operação	41137002	Londrina/PR	Central de Entulhos	(1)	O próprio	1994	
41108000	Iretama/PR	ATERRO CONTROLADO	(2) ATC	O próprio	1996	Operação	41137003	Londrina/PR	Central de Galhos	(1)	O próprio	1994	
41109000	Itaguaí/PR	PREFEITURA	(2) ATC	O próprio	2000	Prévia	41137004	Londrina/PR	Vala para RSS	(1)	O próprio	1980	
42082000	Itajaí/SC	Aterro Sanitário Canhanduba	ATS	O próprio	1998	Operação	41138000	Lupionópolis/PR	Aterro Sanitário	(2) ATS	O próprio	2009	Prévia
41111000	Itambé/PR	Deposito de entulhos	(2) UGP	O próprio	1975		41141000	Mandaguacu/PR	Aterro Municipal	(2) ATS	O próprio		Outro tipo
41111001	Itambé/PR	Prefeitura Municipal de Itambé	(2) ATS	O próprio	1996	Não existe	41144000	Mangueirinha/PR	Lixão	(2) LIX	O próprio	1989	Prévia
42083000	Itapema/SC	COOPERITAPEMA - Cooperatva de Coletores d	(2) UNT	O próprio	2008	Não existe	42104000	Maracajá/SC	Centro Municipal de Triagem e Valorização dos	(2) UNT	O próprio	2002	Prévia
43106000	Itaqui/RS	ATERRO SANITARIO NUNICIPAL	(2) LIX	O próprio		Operação	43118002	Marau/RS	Central de Triagem	UNT	O próprio	1992	Operação
41116000	Ivatuba/PR	aterro sanitário controlado	(2) ATC	O próprio	2002	Operação	43118001	Marau/RS	Central Regional de Resíduos Sólidos/Aterro	ATS	O próprio	1996	Operação
43108000	Ivoti/RS	Central de Triagem e Comp. com Aterro Controla	UNT	O próprio	1992		43118003	Marau/RS	Incinerador Regional		O próprio	1996	
43108500	Jaboticaba/RS	Sigres	(2) ATT	O próprio	2007		41146001	Marechal Cândido Rondon/PR	Lixão	(1)	O próprio	1986	
41118000	Jacarezinho/PR	ATERRO SANITARIO	(2) ATS	O próprio	1998	Operação	41146002	Marechal Cândido Rondon/PR	Usina Reciclagem	(1)	O próprio	2008	
42087000	Jacinto Machado/SC	Santech Resíduos	(2) ATS	O próprio	2005	Operação	42105500	Marema/SC	continental obras e serviços ltda	(2) ATS	O próprio	2001	Operação
43110000	Jaguarão/RS	Aterro Sanitário Passo Corrêa	(1)	O próprio	2001		41149000	Marilândia do Sul/PR	Associação de Catadores de Materiais Recicláv	(2) UNT	O próprio	2009	Operação
41120000	Jaguariaíva/PR	Prefeitura Municipal	(1)	O próprio	1998		41149001	Marilândia do Sul/PR	Prefeitura de Marilândia do Sul	(2) ATS	O próprio	2009	Operação

TABELA Up05
CADASTRO NACIONAL DE UNIDADES DE PROCESSAMENTO DE RESÍDUOS SÓLIDOS URBANOS

ANO DE
REFERÊNCIA
2009

Região Sul

Código da unidade	Município sede	Nome da unidade	Tipo	Município responsável pelo gerenciamento	Início de oper.	Licença	Código da unidade	Município sede	Nome da unidade	Tipo	Município responsável pelo gerenciamento	Início de oper.	Licença		
41152001	Maringá/PR	Aterro Controlado de Maringa	ATS	O próprio	2005	Não existe	41182001	Paranaguá/PR	Vala para RSS		O próprio	2002			
41154500	Marquinho/PR	ATERRO SANITARIO MUNICIPAL	(2) ATS	O próprio	2001	Prévia	41184000	Paranavaí/PR	Aterro Sanitário do Município de Paranavaí	ATS	O próprio	2003	Operação		
41156000	Matelândia/PR	ATERRO SANITÁRIO MUNICIPAL	(2) ATS	O próprio	2008	Operação	43141002	Passo Fundo/RS	Aterro de Resíduos da Construção Civil	ATC	O próprio	2004	Prévia		
41157500	Mauá da Serra/PR	PREFEITURA MUNICIPAL DE MAUA DA SER	(2) ATC	O próprio		Instalação	43141000	Passo Fundo/RS	Aterro Sanitário	ATS	O próprio	2002	Operação		
43122000	Maximiliano de Almeida/RS	maximiliano de almeida	(2) ATS	O próprio	2002	Operação	43141001	Passo Fundo/RS	Vala Séptica	VRS	O próprio	2002	Operação		
41158000	Medianeira/PR	ASSAMA	(2) UNT	O próprio	2005	Não existe	43144000	Pelotas/RS	Aterro Colina do Sol	ATC	O próprio	1984	Outro tipo		
41158001	Medianeira/PR	Aterro Sanitario Municipal	(2) ATS	O próprio	2006	Operação	43144001	Pelotas/RS	Unidade de Tratamento Autoclave	UMC	O próprio	2003	Operação		
41158500	Mercedes/PR	CCK Prestadora de Serviços Urbanos Ltda	(2) ATS	O próprio	2007	Operação	42126000	Peritiba/SC	NEI COLETA DE RESIDUOS SOLIDOS LTDA	(2) UNT	O próprio	2009	Operação		
41159000	Mirador/PR	Lixão de Mirador	(2) LIX	O próprio	2000	Outro tipo	41188500	Perobal/PR	Aterro controlado	(2) ATC	O próprio	2000	Não existe		
42108500	Mirim Doce/SC	Aterro Sanitário	(2) ATS	O próprio	2004	Operação	42127000	Petrolândia/SC	Prefeitura Municipal de Petrolândia	(2) UGP	O próprio	1962	Não existe		
42111000	Monte Castelo/SC	Consórcio Intermunicipal da Bacia Hidrográfica d	(2) ATS	O próprio	2001	Prévia	43144600	Pinhal da Serra/RS	Pinhal da Serra	(2) ATC	O próprio	2008	Operação		
41162001	Morretes/PR	Aterro Controlado de Morretes	(2) ATC	O próprio	1997	Não existe	41193000	Pinhão/PR	ATERRO - LOCALIDADE GUARAPUAVINHA	(2) ATC	O próprio	1997	Operação		
41162000	Morretes/PR	Unid. De Triagem de Morretes	(2) UNT	O próprio	2009	Não existe	41196000	Pitanga/PR	gilberto rocha ferreira	(2) UNT	O próprio	1993			
43124400	Morrinhos do Sul/RS	RB CORREA LTDA	(2) UNT	O próprio	2002	Operação	42132000	Pomerode/SC	Central de Triagem	(1)	O próprio	1995			
43124500	Morro Redondo/RS	Prefeitura Municipal de Morro Redondo	(2) ATC	O próprio	2004	Operação	41199000	Ponta Grossa/PR	Aterro de Ponta Grossa	ATC	O próprio	2005	Outro tipo		
43127500	Nova Alvorada/RS	PREFEITURA MUNICIPAL DE NOVA ALVORA	(2) ATS	O próprio	2009	Instalação	41199006	Ponta Grossa/PR	UNIDADE DE TRANSBORDO E TRATAMENTO		O próprio	2005			
41166000	Nova América da Colina/PR	PREFEITURA MUNICIPAL DE NOVA AMERICA	(2) LIX	O próprio	1995	Não existe	41199005	Ponta Grossa/PR	UNIDADE DE TRANSBORDO E TRATAMENTO		O próprio	2005			
43130000	Nova Brésia/RS	ATERRO SANITÁRIO	(2) ATS	O próprio	1999	Operação	41199003	Ponta Grossa/PR	UNIDADE DE TRIAGEM - ACAMAR		O próprio	2005			
41169001	Nova Esperança/PR	ACAMARE		UNT	O próprio	2002	Prévia	41199001	Ponta Grossa/PR	UNIDADE DE TRIAGEM - ACAMARO		O próprio	2005		
41169000	Nova Esperança/PR	Aterro Controlado		ATC	O próprio	2001	Instalação	41199004	Ponta Grossa/PR	UNIDADE DE TRIAGEM - ACAMARU		O próprio	2005		
41169002	Nova Esperança/PR	COOPERATIVA DOS CATADORES DE MATER	(2) UNT	O próprio	2009	Operação	41199002	Ponta Grossa/PR	Unidade de triagem - ACAMARUVA		O próprio	2005			
43130600	Nova Hartz/RS	Aterro Controlado		ATC	O próprio	1999	Operação	43147800	Ponte Preta/RS	Aterro Sanitário Municipal	(2) ATS	O próprio	2008	Operação	
41170500	Nova Laranjeiras/PR	NOVA LARANJEIRAS	(2) LIX	O próprio		Operação	43148000	Portão/RS	Usina de Reciclagem	(1)	O próprio				
41171000	Nova Londrina/PR	Aterro Sanitario de Nova Londrina	(2) ATC	O próprio	2008	Operação	43149007	Porto Alegre/RS	Aterro Anchieta		AIN	O próprio	2005	Operação	
43131000	Nova Palma/RS	Nova Palma	(2) UNT	O próprio	2006	Operação	43149006	Porto Alegre/RS	Aterro da Extrema		ATS	O próprio	1997	Outro tipo	
43133500	Nova Roma do Sul/RS	Usina de Reciclagem e compostagem com aterro	(2) ATC	O próprio	1999	Operação	43149008	Porto Alegre/RS	Central de Suinocultura		OUT	O próprio	1992	Não existe	
41172100	Nova Santa Bárbara/PR	ATERRO CONTROLADO DE NOVA SANTA BÃ	(2) ATC	O próprio	2008	Instalação	43149001	Porto Alegre/RS	Central João Paris		AIN	O próprio	1995	Outro tipo	
43134004	Novo Hamburgo/RS	Aterro Sanitário do Bairro Roselândia		UTR	O próprio	1998	Operação	43149003	Porto Alegre/RS	Central Serraria II		AIN	O próprio	1999	Outro tipo
43134005	Novo Hamburgo/RS	Central de Reciclagem do Bairro Roselândia		UNT	O próprio	1995	Operação	43149002	Porto Alegre/RS	Estação de Transbordo Lomba do Pinheiro		UTR	O próprio	1998	Não existe
43134000	Novo Hamburgo/RS	Central de Tratamento RSS		UMC	O próprio	2004	Operação	43149004	Porto Alegre/RS	UTC - Compostagem Lomba do Pinheiro		UNC	O próprio	2000	Operação
43134001	Novo Hamburgo/RS	Central Fundamental		ATI	O próprio	2001	Operação	43149005	Porto Alegre/RS	UTC - Triagem Lomba do Pinheiro		UNT	O próprio	2000	Operação
43134002	Novo Hamburgo/RS	Central Inertes - Bairro Rondônia (Lixão do Lima)		UGP	O próprio	1989	Prévia	43150000	Porto Lucena/RS	UNIDADE DE GERNCIAMENTO DE RESÍDUO	(2) ATS	O próprio	2005	Operação	
43134006	Novo Hamburgo/RS	Compostagem Aerada			O próprio	1998		42138000	Praia Grande/SC	centro de triagem e compostagem de RSU	(2) UNT	O próprio	2002	Operação	
43134003	Novo Hamburgo/RS	Reciclagem do bairro Rondônia (Lixão do Lima)		UNT	O próprio	2004		43151400	Presidente Lucena/RS	presidente lucena	(2) UNT	O próprio		Operação	
43134007	Novo Hamburgo/RS	Transbordo Roselândia		UTR	O próprio	2005	Operação	41205000	Primeiro de Maio/PR	PREFEITURA MUNICIPAL DE PRIMEIRO DE	(2) ATS	O próprio	1998	Operação	
41172900	Novo Itacolomi/PR	Lixão a Céu Aberto.	(2) LIX	O próprio	1993	Não existe	43153000	Quaraí/RS	Quaraí	(2) ATS	O próprio	2009	Operação		
42117000	Orleans/SC	CIRSURES	(2) ATS	O próprio		Operação	41207000	Quatigüá/PR	LIXÃO MUNICIPAL	(2) LIX	O próprio	1994	Não existe		
43135000	Osório/RS	Aterro Sanitário de Osório	(2) ATS	O próprio	2005	Operação	41209000	Quedas do Iguaçu/PR	Aterro Sanitário Municipal	(2) ATS	O próprio	2001	Não existe		
42120000	Palma Sola/SC	Madeira Sansigolo	(2) UGP	O próprio	1990	Operação	41217500	Reserva do Iguaçu/PR	aterro sanitário	(2) ATS	O próprio		Instalação		
43137000	Palmeira das Missões/RS	Aterro Sanitário	(2) ATS	O próprio	2002	Operação	41218000	Ribeirão Claro/PR	Usina de Reciclagem de Lixo	(2) UNT	O próprio	2001	Prévia		
43137001	Palmeira das Missões/RS	Separação (Reciclagem)	(2) UNT	O próprio	2002	Operação	41221000	Rio Bom/PR	Município de Rio Bom	(2) ATS	O próprio	2003			
41182000	Paranaguá/PR	Lixão do Imbocui		ATC	O próprio	1990	Não existe	42146000	Rio do Oeste/SC	CENTRO DE TRIAGEM E COMPOSTAGEM DE	(2) UNT	O próprio	2001	Outro tipo	

1: O município operador não apresentou dados relativos à unidade para o ano de referência.
2: Unidade inserida este ano no cadastro do SNIS.

TABELA Up05

CADASTRO NACIONAL DE UNIDADES DE PROCESSAMENTO DE RESÍDUOS SÓLIDOS URBANOS

ANO DE REFERÊNCIA
2009

Região Sul													
Código da unidade	Município sede	Nome da unidade	Tipo	Município responsável pelo gerenciamento	Início de oper.	Licença	Código da unidade	Município sede	Nome da unidade	Tipo	Município responsável pelo gerenciamento	Início de oper.	Licença
43156001	Rio Grande/RS	Aterro Sanitário	(2) ATS	O próprio	2009	Operação	42166001	São José/SC	Aterro Sanitário	ATS	O próprio	2000	Operação
43156000	Rio Grande/RS	Lixão de Rio Grande	LIX	O próprio	1980	Não existe	43187000	São Leopoldo/RS	Aterro Sanitário Municipal	ATS	O próprio	2003	Operação
43156002	Rio Grande/RS	Transbordo	(2) UTR	O próprio	2009	Instalação	43187002	São Leopoldo/RS	Central de Tratamento de RSS	UMC	O próprio	2004	Operação
43160000	Rolante/RS	Central de Triagem e Compostagem com Aterro	(2) UNT	O próprio	2006	Operação	43187001	São Leopoldo/RS	Central de Triagem de São Leopoldo	UNT	O próprio	2002	Operação
41225000	Roncador/PR	Aterro Sanitário	(2) ATS	O próprio		Instalação	43187003	São Leopoldo/RS	Entrepósitos de recebimento de resíduos extra-do	(2) ATT	O próprio	2009	Operação
41226000	Rondon/PR	Rondon	(2) ATS	O próprio	1994	Operação	43187004	São Leopoldo/RS	Galpões de Triagem e Reciclagem de Resíduos	(2) UNT	O próprio	2006	Operação
41229000	Salto do Itararé/PR	Prefeitura Municipal	(2) ATC	O próprio	2009	Operação	41255500	São Manoel do Paraná/PR	aterro sanitario	(2) ATS	O próprio	2000	Operação
41232000	Santa Cecília do Pavão/PR	Aterro Sanitário	ATS	O próprio	2004	Operação	41256000	São Mateus do Sul/PR	Cavas de mineração do Xisto da Petrobras/UN-S	(2) OUT	O próprio		Operação
41232001	Santa Cecília do Pavão/PR	Fossa para Depósito Pérfuro Cortante		O próprio	2004		43191500	São Miguel das Missões/RS	GALPAO DE TRIAGEM	(2) ATC	O próprio	2004	Operação
41233000	Santa Cruz de Monte Castelo/P	Lixão de Santa Cruz de Monte Castelo	(2) LIX	O próprio		Não existe	41261000	São Tomé/PR	aterro controlado municipal	(2) ATC	O próprio	1993	Instalação
43168000	Santa Cruz do Sul/RS	ATERRO CONTROLADO	(2) ATC	O próprio	1990	Outro tipo	41262700	Saudade do Iguaçu/PR	Aterro Sanitário	(2) ATS	O próprio	2007	
43168001	Santa Cruz do Sul/RS	Santa Cruz do Sul	(2) UNT	O próprio	1990	Operação	43202300	Sede Nova/RS	Aterro Sanitario Municipal	(1)	Sapucaia do Sul/RS	1989	
41235000	Santa Helena/PR	USINA DE BENEFICIAMENTO DE RESIDUOS	(2) UNT	O próprio	2003	Operação	43203000	Selbach/RS	Nova Era	(2) UNT	O próprio		
41238200	Santa Lúcia/PR	ATERRO CONTROLADO	(2) ATC	O próprio	2000	Não existe	42175500	Serra Alta/SC	VOLMIR CERIZOLLI E CIA LTDA	(2) ATS	O próprio	2006	Operação
43169000	Santa Maria/RS	Aterro da Gaturrita	ATC	O próprio	1985	Não existe	41263501	Serranópolis do Iguaçu/PR	Aterro Sanitário	(2) ATS	O próprio	2008	Operação
42156500	Santa Rosa do Sul/SC	RECICLAGEM	(2) UNT	O próprio	2000		41263500	Serranópolis do Iguaçu/PR	Barracão de reciclagem	(2) UNT	O próprio	2009	Não existe
42156501	Santa Rosa do Sul/SC	SANTEC	(2) UNC	O próprio	2000		43206000	Severiano de Almeida/RS	Usina de Reciclagem de Lixo	(2) UNT	O próprio	2003	Operação
41240500	Santa Terezinha de Itaipu/PR	ACARESTI	(2) ATS	O próprio	2005	Instalação	41266000	Siqueira Campos/PR	Prefeitura Municipal	(2) ATS	O próprio	1996	Operação
43170000	Santana da Boa Vista/RS	Lixão	(2) LIX	O próprio		Não existe	42178000	Taio/SC	taio	(2) UGP	O próprio		
43171000	Santana do Livramento/RS	RINCÃO DA BOLSA	ATC	O próprio	2004	Outro tipo	43210000	Tapera/RS	Tapera	(2) OUT	O próprio	2005	Não existe
43175000	Santo Ângelo/RS	Associação de Reciclagem e Educação Ambient	(2) UNT	O próprio	2004	Operação	43211000	Tapes/RS	Tapes	(2) ATC	O próprio	1983	
43175001	Santo Ângelo/RS	Aterro Municipal	(12)	O próprio			43214300	Terra de Areia/RS	Terra de Areia RS	(2) ATS	O próprio	2007	Operação
43176000	Santo Antônio da Patrulha/RS	Usina Municipal de Transbordo de Resíduos Sól	(2) UNT	O próprio	1997	Operação	42182000	Timbó/SC	Aterro Sanitário Serv. Mun. Água e Esgoto	ATS	O próprio	2005	Operação
41241000	Santo Antônio da Platina/PR	ATERRO SANITARIO MUNICIPAL	(2) ATS	O próprio	2003	Operação	42182001	Timbó/SC	Usina de triagem	UNT	O próprio	2005	Operação
43175500	Santo Antônio do Palma/RS	SISTEMA DE DESTINO FINAL DE RESIDUOS	(2) UNT	O próprio	2006	Operação	41277003	Toledo/PR	Aterro Controlado	(1)	O próprio	1997	
41243000	Santo Antônio do Paraíso/PR	LIXÃO	LIX	O próprio			41277000	Toledo/PR	Aterro Sanitário	(1)	O próprio	2002	
43178000	Santo Augusto/RS	UTAR	(2) UNC	O próprio	1997	Operação	41277002	Toledo/PR	Unidade de Manejo de Galhadas ou Podas	(1)	O próprio	1994	
42158000	São Bento do Sul/SC	Aterro Sanitário Rio Vermelho	ATS	O próprio		Instalação	41277001	Toledo/PR	Unidade de Triagem	(1)	O próprio	1994	
42158001	São Bento do Sul/SC	Unidade de Transbordo	UNT	O próprio		Instalação	41277004	Toledo/PR	Vala para RSS	(1)	O próprio	1997	
42157500	São Bernardino/SC	UNIDADE 2 - TUCANO OBRAS E SERVIÇOS L	(2) ATS	O próprio	2002	Operação	43215001	Torres/RS	Aterro Controlado	ATC	O próprio	1998	
43180000	São Borja/RS	Unidade de Triagem de São Borja	LIX	O próprio	2009	Operação	43215000	Torres/RS	Recivida	UNT	O próprio	2003	Operação
42160000	São Carlos/SC	EMPRESA CONTINENTAL	(2) ATS	O próprio	2001	Operação	43217003	Três Coroas/RS	Aterro Industrial	(1)	O próprio	2001	
43183000	São Gabriel/RS	São Gabriel	(2) ATC	O próprio	2005		43217000	Três Coroas/RS	Aterro Sanitário	(1)	O próprio	1999	
42164000	São João do Sul/SC	Pinheiros	(2) UNT	O próprio	2005	Operação	43217002	Três Coroas/RS	Pátio Comportagem	(1)	O próprio	2002	
41253500	São Jorge do Patrocínio/PR	Prefeitura Municipal	(2) ATS	O próprio	2009	Operação	43217001	Três Coroas/RS	Unidade de Triagem	(1)	O próprio	1999	
41254500	São José das Palmeiras/PR	lixão	(2) LIX	O próprio	2003	Prévia	43218000	Três de Maio/RS	CIGRES	(1)	O próprio		
43184900	São José do Inhacorá/RS	PREFEITURA MUNICIPAL DE SÃO JOSE DO I	(2) UNT	O próprio	2009	Operação	43219001	Três Passos/RS	Consórcio Intermunicipal de Tratamento de Resi	ATS	O próprio	2000	Operação
43185000	São José do Norte/RS	Aterro controlado	(2) ATC	O próprio	1999	Não existe	43219000	Três Passos/RS	Rico Entulhos	UNT	O próprio	2001	Operação
43186000	São José do Ouro/RS	Aterro Controlado de São José do Ouro/RS	(2) ATC	O próprio		Operação	43219500	Trindade do Sul/RS	CONILIXO	(2) UNT	O próprio	2006	Operação
41255000	São José dos Pinhais/PR	MRM Mineração Ltda	UNC	O próprio	2005	Operação	43220000	Triunfo/RS	Prefeitura Municipal de Triunfo	(2) UTR	O próprio	1980	
41255001	São José dos Pinhais/PR	Usina de Triagem de São José dos Pinhais	UNT	O próprio	1991	Operação	42187000	Tubarão/SC	Aterro Sanitário Serrano Engenharia Ltda	(2) ATS	O próprio	2003	Operação
42166002	São José/SC	Aterro Res Construção	ATS	O próprio	2001	Outro tipo	42187001	Tubarão/SC	LOUBER LTDA	(2) ATS	O próprio	2001	Operação

TABELA Up05
CADASTRO NACIONAL DE UNIDADES DE PROCESSAMENTO DE RESÍDUOS SÓLIDOS URBANOS

ANO DE
REFERÊNCIA
2009

Região Sul

Código da unidade	Município sede	Nome da unidade	Tipo	Município responsável pelo gerenciamento	Início de oper.	Licença
43221000	Tucunduva/RS	Wambass transportes LTDA	(2) UNT	O próprio	2009	Operação
43222500	Tupandi/RS	Und. de Triagem 1	(2) UNT	O próprio	2006	Operação
43223400	Ubiretama/RS	Aterro sanitário de residuos solidos urbanos - L	(2) ATS	O próprio	2005	Operação
43223500	União da Serra/RS	UNIÃO DA SERRA	(2) UGP	O próprio	2009	Não existe
41282001	União da Vitória/PR	AEUVI - Unidade de Triagem	UNT	O próprio	2007	Não existe
41282000	União da Vitória/PR	Aterro Sanitário Municipal	ATS	O próprio	2005	Operação
41283000	Uniflor/PR	coleta residuos sólidos 2009	(2) ATS	O próprio	2009	Outro tipo
43224001	Uruguaiana/RS	Lixão	LIX	O próprio	1992	Não existe
43224002	Uruguaiana/RS	Vala Séptica	OUT	O próprio	2001	
42190000	Urussanga/SC	CIRSURES	ATS	O próprio	2004	Operação
42190001	Urussanga/SC	CooperAmérica	UNT	O próprio	2004	Operação
43225000	Vacaria/RS	ATERRO SANITARIO MUNICIPAL	(2) ATS	O próprio	2005	Operação
43225500	Vanini/RS	Und. De Triagem	(2) UNT	O próprio	2000	Outro tipo
41285500	Vera Cruz do Oeste/PR	Aterro sanitário	(2) ATS	O próprio	1997	Operação
43229000	Viadutos/RS	Robe Serviços de Reciclagem	(2) UNT	O próprio		Operação
42193001	Videira/SC	Aterro Sanitário e Industrial - Linha Baía I	(2) UNT	O próprio	2002	Operação
42193000	Videira/SC	Central de Triagem de Resíduos Sólidos Urbano	(2) ATS	O próprio	2002	Operação
41285000	Wenceslau Braz/PR	Aterro Controlado e Usina de Triagem Pinhal For	(2) ATC	O próprio	2009	Instalação

LISTA DE SIGLAS DE TIPOS DE UNIDADES

AIN	Aterro de Resíduos da Construção Civil (=inertes)
ATC	Aterro controlado
ATI	Aterro industrial
ATS	Aterro sanitário
ATT	Área de transb e triagem de RCD e volumosos (=ATT)
FOR	Queima em forno de qualquer tipo
LIX	Lixão
OUT	Outra
UGP	Unidade de manejo de galhadas e podas
UMC	Unid. tratamento por microondas ou autoclave
UNC	Unidade de compostagem (pátio ou usina)
UNT	Unidade de triagem (galpão ou usina)
URE	Área de reciclagem de RCD (=un reciclagem entulho)
UTI	Unidade de tratamento por incineração
UTR	Unidade de transbordo
VRS	Vala específica de RSS

TABELA In01
INDICADORES GERAIS

TABELA In01 - INDICADORES GERAIS

ANO DE
REFERÊNCIA
2009

Município	Taxa de empregados por habitante urbano	Despesa por empregado	Incidência de despesas com RSU na Prefeitura	Incidência de despesas com empr. contratadas	Autosuficiência financeira	Despesa per capita com RSU	Incidência de empregados próprios	Incidência de empreg. de empr. contrat. no total de empreg. no manejo	Incidência de empreg. admin. no total de empreg. no manejo	Receita arrecadada percapita com serviços de manejo	
Código Nome/UF	empreg./1000hab.	R\$/empregado	%	%	%	R\$/habitante	%	%	%	R\$/habitante	
Região Sul	I001	I002	I003	I004	I005	I006	I007	I008	I010	I011	
420010 Abelardo Luz/SC	1,6	0,00				0,00	76,9	23,1			
420020 Agrolândia/SC				8,8	0,0	14,67				0,0	
420030 Agronômica/SC	3,0	31.680,00		75,8	15,9	96,00	40,0	60,0		15,2	
420040 Água Doce/SC			2,0	68,9	2,0	60,96				1,2	
430005 Água Santa/RS			5,0	22,6	0,0	105,48				0,0	
420050 Águas de Chapecó/SC	8,7	4.482,54	1,3	75,2	8,7	39,02	55,6	44,4		3,4	
420055 Águas Frias/SC	6,2	33.914,08	3,5	34,3	3,3	209,78	33,3	66,7	0,0	6,9	
420060 Águas Mornas/SC	3,1	40.286,85	2,8	0,0	5,2	123,01	100,0	0,0		6,4	
430010 Agudo/RS	2,7	18.289,88	2,0	74,5	59,1	48,67	55,6	44,4	0,0	28,8	
430020 Ajuricaba/RS	4,8	20.738,85	3,5	18,7	15,7	98,56	79,0	21,1	10,5	15,4	
430030 Alecrim/RS	4,9	14.736,00	2,0	32,1	0,0	72,59	60,0	40,0	0,0	0,0	
430040 Alegrete/RS			2,2	2,1	111,7	21,70				24,2	
430045 Alegria/RS	18,9						16,1	83,9		26,2	
430050 Alpestre/RS	6,8	12.511,40	1,7	57,0	79,8	84,41	57,1	42,9	0,0	67,3	
430055 Alto Alegre/RS	4,1	1.400,00	9,5	0,0	0,0	5,71	100,0	0,0		0,0	
420075 Alto Bela Vista/SC	5,3	11.826,67	0,7	89,6	43,3	63,02	33,3	66,7		27,3	
412862 Alto Paraíso/PR	12,5	10.662,12	2,6	1,8	1,4	133,66	100,0	0,0	0,0	1,8	
410060 Alto Paraná/PR	3,9	3.332,52	1,1	0,0	73,9	13,06	76,7	23,3		9,7	
410070 Alto Piquiri/PR	0,8	9.670,29	0,6	0,0	24,5	7,80	100,0	0,0	14,3	1,9	
410050 Altonia/PR	2,9	15.546,05	0,2	97,0	20,6	45,43	30,2	69,8		9,4	
430060 Alvorada/RS			2,5	100,0	24,6	13,77				3,4	
410090 Amaporá/PR			3,8	18,9	0,0	58,63				0,0	
430064 Ametista do Sul/RS	3,1	13.181,58	1,7	53,3	9,5	40,19	50,0	50,0	0,0	3,8	
410105 Anahy/PR	5,0	8.000,00	1,3	6,3	0,0	39,82	100,0	0,0		0,0	
410110 Andirá/PR			4,7	12,9	42,1	47,13				19,8	
410115 Ângulo/PR				2,9	0,0	45,21				0,0	
420110 Anitápolis/SC	4,1	9.400,00	0,7	10,6	114,9	38,71	100,0	0,0	0,0	44,5	
410120 Antonina/PR	3,5	5.683,65	0,0	0,0	2.267,0	19,94	100,0	0,0		452,0	
430080 Antônio Prado/RS	3,1	24.692,94	4,4	72,6	20,2	76,70	77,4	22,6	0,0	15,5	
420125 Apiúna/SC	3,7	9.753,61	1,1	0,0	0,0	36,14	100,0	0,0	0,0	0,0	
410140 Apucarana/PR	1,0	20.615,33	3,0	73,9	89,0	19,87	62,7	37,3	3,6	17,7	
410150 Arapongas/PR	1,8	20.598,16	3,5	95,6	44,9	37,74	69,4	30,6		16,9	
430087 Araricá/RS	3,5	18.152,50	3,1	70,7	3,4	62,87	50,0	50,0		2,2	
410180 Araucária/PR	1,8	37.342,33	2,5	92,9	15,4	66,60	4,1	95,9	8,8	10,2	
420150 Armazém/SC	5,5	13.332,94	2,8	33,4	34,7	72,69	47,1	52,9	5,9	25,2	
430100 Arroio do Meio/RS										1,5	
430107 Arroio do Padre/RS	6,2	8.155,00	4,9	13,7	3,1	50,13	100,0	0,0		1,5	
430130 Arroio Grande/RS			2,2	44,4	0,0	27,00				0,0	
420160 Arroio Trinta/SC	2,8	27.714,29	4,1	89,7	10,3	77,60	42,9	57,1	0,0	8,0	

TABELA In01 - INDICADORES GERAIS

ANO DE
REFERÊNCIA
2009

Município	Taxa de empregados por habitante urbano	Despesa por empregado	Incidência de despesas com RSU na Prefeitura	Incidência de despesas com empr. contratadas	Autosuficiência financeira	Despesa per capita com RSU	Incidência de empregados próprios	Incidência de empreg. de empr. contrat. no total de empreg. no manejo	Incidência de empreg. admin. no total de empreg. no manejo	Receita arrecadada percapita com serviços de manejo	
Código Nome/UF	empreg./1000hab.	R\$/empregado	%	%	%	R\$/habitante	%	%	%	R\$/habitante	
Região Sul	I001	I002	I003	I004	I005	I006	I007	I008	I010	I011	
430140 Arvorezinha/RS	2,2	12.000,00	1,4	0,0	0,0	25,77	100,0	0,0	0,0	0,0	
420170 Ascurra/SC	1,5						100,0	0,0	11,1		
410210 Astorga/PR	2,4	24.036,71	4,5	7,4	28,8	56,58	86,5	13,5	7,7	16,3	
430155 Áurea/RS	11,5	5.529,44	1,1	19,7	23,7	63,69	81,3	18,8		15,1	
420190 Aurora/SC				0,0		54,42					
430160 Bagé/RS	0,8						57,1	42,9	2,6	39,7	
420200 Balneário Camboriú/SC			3,1	52,8	0,0	61,71				0,0	
430163 Balneário Pinhal/RS			4,7	67,8	76,0	74,20				56,4	
420208 Bandeirante/SC	4,6	16.942,50	1,2	87,7	8,1	77,90	25,0	75,0	0,0	6,3	
410250 Barbosa Ferraz/PR				0,0		4,61					
430185 Barra do Guarita/RS	2,4	18.360,00		100,0	0,0	44,38	100,0	0,0		0,0	
430187 Barra do Quaraí/RS			1,1	1,7	27,9	32,95				9,2	
430192 Barra do Rio Azul/RS	13,4	11.660,05	1,1	47,2	0,0	155,88	40,0	60,0		0,0	
410260 Barracão/PR	0,8	81.530,60	3,2	88,3		62,57	60,0	40,0			
430200 Barros Cassal/RS	3,8	27.675,48	3,0	40,5	6,8	104,92	100,0	0,0	7,1	7,1	
410275 Bela Vista da Caroba/PR	0,0		1,2	100,0	11,1	110,84				12,3	
410280 Bela Vista do Paraíso/PR	1,2						47,1	52,9		8,6	
420213 Bela Vista do Toldo/SC	3,0	16.620,50	0,3	78,2	12,0	49,54	100,0	0,0		6,0	
420220 Benedito Novo/SC	1,4	16.877,62	1,1	8,3	85,2	24,12	100,0	0,0		20,6	
430210 Bento Gonçalves/RS										88,6	
410290 Bituruna/PR	6,4						54,0	46,0	0,0		
410302 Boa Esperança do Iguaçu/PR	13,7	13.301,67	2,2	68,7	0,0	182,01	33,3	66,7		0,0	
410304 Boa Ventura de São Roque/PR	5,0	5.425,54	0,4	15,8	0,0	27,07	85,7	14,3	14,3	0,0	
430215 Boa Vista das Missões/RS											
410310 Bocaiúva do Sul/PR	1,7	34.326,59	2,1	1,9	22,6	59,53	100,0	0,0	25,0	13,5	
420257 Bom Jesus do Oeste/SC	14,7	7.204,94	1,2	83,0	0,0	105,96	44,4	55,6		0,0	
410315 Bom Jesus do Sul/PR	0,0									0,0	
430230 Bom Jesus/RS	0,8	33.213,17	1,5	97,1	40,3	25,55	57,1	42,9	0,0	10,3	
430235 Bom Princípio/RS			1,3	42,9	42,7	21,27				9,1	
420260 Bom Retiro/SC	1,2	32.142,86	2,3	57,8	26,2	37,46	100,0	0,0	0,0	9,8	
420245 Bombinhas/SC			7,5	73,4	55,3	155,26				85,9	
410330 Borrazópolis/PR	5,2	9.248,46	3,4	2,4	14,9	47,62	100,0	0,0	10,0	7,1	
430250 Bossoroca/RS			0,3	20,2	0,0	7,72				0,0	
430258 Bozano/RS	0,0									0,0	
420280 Braço do Norte/SC	1,0	48.954,02	4,2	100,0	0,0	49,22	50,0	50,0	8,3	0,0	
420285 Braço do Trombudo/SC	6,2						58,3	41,7		22,2	
410335 Braganey/PR	2,5	13.793,77	3,5	0,0	23,3	34,04	100,0	0,0		7,9	
420290 Brusque/SC	1,1	46.639,91	3,7	86,1	85,3	50,72	21,3	78,7	10,2	43,3	
420300 Caçador/SC	0,4	81.349,79	3,6	94,4	39,4	29,05	52,2	47,8		11,5	

TABELA In01 - INDICADORES GERAIS

ANO DE
REFERÊNCIA
2009

Município	Taxa de empregados por habitante urbano	Despesa por empregado	Incidência de despesas com RSU na Prefeitura	Incidência de despesas com empr. contratadas	Autosuficiência financeira	Despesa per capita com RSU	Incidência de empregados próprios	Incidência de empreg. de empr. contrat. no total de empreg. no manejo	Incidência de empreg. admin. no total de empreg. no manejo	Receita arrecadada percapita com serviços de manejo	
Código	Nome/UF	empreg./1000hab.	R\$/empregado	%	%	%	R\$/habitante	%	%	%	R\$/habitante
Região Sul		I001	I002	I003	I004	I005	I006	I007	I008	I010	I011
430280	Caçapava do Sul/RS	1,5	34.655,96	2,6	79,1		52,07	55,2	44,8	20,7	
430290	Cacequi/RS			1,4	78,5	0,3	19,57				0,1
430310	Cachoeirinha/RS	1,6	37.409,23	5,7	94,0	21,5	60,51	5,8	94,2	9,4	13,0
410345	Cafelândia/PR										19,0
430340	Caçara/RS	9,3	4.133,33	0,9	82,3	24,2	38,27	80,0	20,0		9,3
430350	Camaquã/RS	0,7						42,9	57,1		3,7
430360	Cambará do Sul/RS										0,0
410370	Cambé/PR	1,5	23.070,15	4,3	0,3	39,3	34,25	100,0	0,0	8,6	13,5
430367	Campestre da Serra/RS			0,9	100,0		59,99				
410400	Campina Grande do Sul/PR	1,3	11.722,31	1,1	18,2	0,0	15,28	100,0	0,0	2,7	0,0
410405	Campo Bonito/PR	3,8	11.076,11	1,4	68,6	1,7	41,48	77,8	22,2	11,1	0,7
410410	Campo do Tenente/PR	0,8	30.329,33	2,3	90,9	0,0	22,62	33,3	66,7		0,0
410420	Campo Largo/PR	0,8						8,1	91,9	5,4	21,7
430410	Campos Borges/RS	5,5	20.850,91	3,6	35,1	8,1	114,62	72,7	27,3	0,0	9,3
420360	Campos Novos/SC										
430420	Candelária/RS	1,6	28.783,10		100,0	28,5	46,52	0,0	100,0	20,8	13,3
430430	Cândido Godói/RS	5,7	16.800,00	2,1	64,3	6,0	96,50	60,0	40,0	10,0	5,7
410442	Candói/PR	1,5	21.315,00	100,0	53,1	11,1	30,86	30,0	70,0		3,4
430440	Canela/RS	2,6	17.749,63	3,6	52,5	74,6	46,84	42,4	57,6	9,1	35,0
420370	Canelinha/SC	4,4	8.878,62	2,2	10,6	7,4	38,81	65,4	34,6	7,7	2,9
430450	Canguçu/RS										4,3
430460	Canoas/RS	0,9	59.901,68	3,3	96,7	23,6	55,74	13,6	86,4	13,6	13,2
410450	Capanema/PR	1,4	22.932,86	1,5	84,3	102,1	30,88	50,0	50,0		31,5
420325	Capão Alto/SC	12,4						61,5	38,5	0,0	
430466	Capão do Leão/RS										0,0
410460	Capitão Leônidas Marques/PR			2,9	26,3	2,5	50,90				1,3
430469	Capitão/RS	2,7						100,0	0,0		7,4
420395	Capivari de Baixo/SC										
430467	Capivari do Sul/RS			2,9	85,6	0,0	75,75				0,0
430471	Caraaí/RS			0,9	4,2		70,70				
430470	Carazinho/RS	1,6	26.458,06	3,9	87,2	54,7	42,18	31,9	68,1	2,1	23,1
410470	Carlópolis/PR	7,0	10.199,03	4,4	100,0	18,2	71,02	9,7	90,3	1,6	12,9
430490	Casca/RS	3,3	17.224,13	2,5	81,0	36,6	57,44	18,8	81,3		21,0
410480	Cascavel/PR	1,3	43.578,35	5,7	95,4	5,6	55,09	11,8	88,3		3,1
430495	Caseiros/RS	4,8	11.714,29	1,2	87,8	26,8	55,63	42,9	57,1		14,9
410490	Castro/PR	1,9	17.109,00	2,1	61,1	37,8	32,65	34,0	66,0	5,3	12,4
420400	Catanduvas/SC	3,5	12.875,71	2,8	63,2	0,0	44,85	85,2	14,8		0,0
430500	Catuípe/RS			2,0	2,8	29,7	39,61				11,8
420410	Caxambu do Sul/SC	3,3	18.531,43	1,4	81,5	37,0	60,17	57,1	42,9	0,0	22,3

TABELA In01 - INDICADORES GERAIS

ANO DE
REFERÊNCIA
2009

Município	Taxa de empregados por habitante urbano	Despesa por empregado	Incidência de despesas com RSU na Prefeitura	Incidência de despesas com empr. contratadas	Autosuficiência financeira	Despesa per capita com RSU	Incidência de empregados próprios	Incidência de empreg. de empr. contrat. no total de empreg. no manejo	Incidência de empreg. admin. no total de empreg. no manejo	Receita arrecadada per capita com serviços de manejo	
Código Nome/UF	empreg./1000hab.	R\$/empregado	%	%	%	R\$/habitante	%	%	%	R\$/habitante	
Região Sul	I001	I002	I003	I004	I005	I006	I007	I008	I010	I011	
430510 Caxias do Sul/RS	1,4	69.262,40	5,0	98,8	47,0	98,58	4,4	95,6	6,1	46,4	
430512 Cerrito/RS	5,6	11.950,99	4,2	63,5	0,0	67,00	86,4	13,6	0,0	0,0	
420419 Chapadão do Lageado/SC	4,9						100,0	0,0		0,0	
420420 Chapecó/SC	0,8	39.164,23		100,0		32,67	1,5	98,5	3,7		
430535 Charqueadas/RS			3,8	100,0		44,00					
430537 Charrua/RS	14,2	10.012,26	1,3	54,6	4,8	142,02	37,5	62,5	0,0	6,8	
410540 Chopinzinho/PR	1,7	21.421,05	1,5	0,0	34,7	36,31	100,0	0,0	10,5	12,6	
430543 Chui/RS	2,7	12.857,14		0,0	54,4	34,67	100,0	0,0	7,1	18,9	
410550 Cianorte/PR	2,3	14.074,60	2,8	85,2	47,0	32,31	13,6	86,4	11,4	15,2	
410560 Cidade Gaúcha/PR	1,3	26.873,22	1,9	7,8	22,2	35,49	100,0	0,0		7,9	
430550 Ciriaco/RS	3,3	13.087,16		3,0	6,2	42,84	100,0	0,0	0,0	2,7	
420425 Cocal do Sul/SC	1,0	26.256,61	2,1	3,5	49,0	26,78	100,0	0,0	0,0	13,1	
430558 Colinas/RS										22,4	
410580 Colombo/PR			81,2	100,0	82,5	14,30				11,8	
410590 Colorado/PR	0,9	10.555,56	1,6	0,0	53,7	9,50	100,0	0,0	0,0	5,1	
420430 Concórdia/SC	1,3	26.984,68	2,2	87,7	44,7	35,09	27,5	72,5	14,5	15,7	
430570 Condor/RS	1,0	14.437,50	0,6	100,0		14,16	0,0	100,0			
410610 Conselheiro Mairinck/PR	6,2	11.817,20	2,9	4,1	5,5	73,48	93,8	6,3	0,0	4,0	
430583 Coqueiro Baixo/RS	7,9	41.920,00	2,8	85,7	3,0	330,08	50,0	50,0		9,8	
430585 Coqueiros do Sul/RS	8,7						37,5	62,5			
410640 Cornélio Procopio/PR										0,0	
420440 Coronel Freitas/SC	1,9						70,0	30,0	10,0	29,1	
420445 Coronel Martins/SC	10,3	16.357,14	1,6	58,1	2,5	167,64	57,1	42,9	14,3	4,2	
430593 Coronel Pilar/RS											
410650 Coronel Vivida/PR	2,3	18.115,58	3,0	93,8	50,3	41,14	5,9	94,1	5,9	20,7	
420450 Corupá/SC	1,1	25.935,70		52,6	57,6	28,23	100,0	0,0	9,1	16,3	
420460 Criciúma/SC	0,7	75.363,43	3,9	100,0	0,1	52,52	0,0	100,0		0,0	
430605 Cristal/RS	3,9	25.130,58	4,5	43,3	0,0	97,69	62,5	37,5	0,0	0,0	
430610 Cruz Alta/RS											
410660 Cruzeiro do Oeste/PR	1,8						100,0	0,0		7,6	
410685 Cruzmaltina/PR			1,4	6,4	0,8	60,11				0,5	
410690 Curitiba/PR	1,3	46.637,58	8,1	97,3	54,4	62,28	4,9	95,2	6,9	33,9	
420480 Curitibaanos/SC	1,3	22.224,72	2,8	40,3	34,3	28,61	78,3	21,7	2,2	9,8	
430632 Derrubadas/RS	5,7	8.560,00	0,6	100,0	5,1	48,64	0,0	100,0	0,0	2,5	
430635 Dezesseis de Novembro/RS				100,0	0,0	65,21				0,0	
410712 Diamante do Sul/PR	3,5	15.000,00	1,3	6,7	0,0	52,56	100,0	0,0		0,0	
410715 Diamante D'Oeste/PR	9,2	13.191,27	89,0	1,9	4,5	120,67	100,0	0,0		5,4	
420500 Dionísio Cerqueira/SC	2,3	18.154,51	2,4	67,8	36,2	41,88	47,8	52,2	0,0	15,2	
430642 Dois Irmãos das Missões/RS											

TABELA In01 - INDICADORES GERAIS

ANO DE
REFERÊNCIA
2009

Município	Taxa de empregados por habitante urbano	Despesa por empregado	Incidência de despesas com RSU na Prefeitura	Incidência de despesas com empr. contratadas	Autosuficiência financeira	Despesa per capita com RSU	Incidência de empregados próprios	Incidência de empreg. de empr. contrat. no total de empreg. no manejo	Incidência de empreg. admin. no total de empreg. no manejo	Receita arrecadada percapita com serviços de manejo	
Código Nome/UF	empreg./1000hab.	R\$/empregado	%	%	%	R\$/habitante	%	%	%	R\$/habitante	
Região Sul	I001	I002	I003	I004	I005	I006	I007	I008	I010	I011	
430640 Dois Irmãos/RS			0,3	7,5	281,3	3,92				11,0	
430650 Dom Feliciano/RS	1,2	148.590,93	3,6	0,0	1,2	180,88	100,0	0,0	0,0	2,1	
430660 Dom Pedrito/RS	1,2						0,0	100,0		10,0	
420510 Dona Emma/SC	6,1	15.615,47	2,4	61,2	31,3	95,92	60,0	40,0	0,0	30,0	
430670 Dona Francisca/RS	3,6						25,0	75,0			
430673 Doutor Mauricio Cardoso/RS			3,8	33,2	20,3	133,29				27,1	
420515 Doutor Pedrinho/SC	4,1	4.816,00	0,6	10,4	66,6	19,95	100,0	0,0		13,3	
430675 Doutor Ricardo/RS	3,3	32.617,92	1,2	85,4	5,1	108,01	50,0	50,0		5,6	
430680 Encantado/RS										15,4	
430690 Encruzilhada do Sul/RS	13.146,6	2,14	19,9	0,0	0,0	28,20	100,0	0,0		0,0	
420517 Entre Rios/SC	2,5	27.000,00	1,5	100,0	0,0	66,18	0,0	100,0		0,0	
430693 Entre-Ijuís/RS	1,9	21.377,78	2,1	63,4	21,7	41,37	66,7	33,3	11,1	9,0	
430697 Erebangó/RS	3,6						85,7	14,3	0,0	3,2	
430700 Erechim/RS	1,4	22.732,96	2,8	93,8	97,3	32,53	20,5	79,6	3,8	31,7	
420519 Ermo/SC	5,5	38.732,00	1,6	0,0	2,8	211,27	100,0	0,0	0,0	5,8	
430705 Ernestina/RS	8,0						100,0	0,0			
430720 Erval Grande/RS				100,0		16,44					
430730 Erval Seco/RS			1,3	67,1	29,5	37,46				11,0	
420520 Erval Velho/SC	8,2	12.217,81	3,5	48,9	6,8	99,74	50,0	50,0	20,0	6,8	
430745 Esperança do Sul/RS	6,2	5.802,23	0,3	100,0	39,6	36,19	100,0	0,0		14,3	
430750 Espumoso/RS			0,0	33,3	14,8	55,91				8,3	
430760 Estância Velha/RS	1,5	23.473,32	2,9	83,8	36,7	34,02	19,4	80,7	6,5	12,5	
430781 Estrela Velha/RS	6,8	11.855,24	1,1	51,2	6,4	80,10	42,9	57,1	0,0	5,1	
430780 Estrela/RS	1,9	14.436,65	2,0	60,5		26,83	50,0	50,0			
430786 Fagundes Varela/RS			1,1	100,0	15,5	63,03				9,8	
410755 Farol/PR										8,7	
430790 Farroupilha/RS	1,1	101.732,98	7,1	100,0	24,6	112,34	0,0	100,0		27,7	
430800 Faxinal do Soturno/RS	3,4						69,2	30,8		0,0	
410760 Faxinal/PR	2,0	10.994,35	2,0	0,0	71,2	21,64	100,0	0,0		15,4	
430805 Faxinalzinho/RS	8,6	10.239,16	1,8	44,1	14,6	87,51	60,0	40,0	0,0	12,8	
410765 Fazenda Rio Grande/PR			1,8	100,0	95,2	12,24				11,7	
430810 Feliz/RS	2,7	18.386,39	3,3	72,7	46,4	49,87	52,0	48,0	12,0	23,2	
410770 Fênix/PR	2,5	6.417,08	1,0	3,7	51,7	15,71	90,0	10,0		8,1	
430820 Flores da Cunha/RS	2,2	50.263,16	6,4	75,4	21,7	110,34	47,4	52,6		23,9	
410790 Floresta/PR	2,6	10.853,27	1,6	3,5	11,0	28,64	100,0	0,0	9,1	3,2	
420540 Florianópolis/SC			13,3	13,2	31,8	234,04				74,4	
430840 Formigueiro/RS	5,0	14.272,14	1,9	65,2	16,1	70,83	41,7	58,3		11,4	
410820 Formosa do Oeste/PR			0,2	0,0	97,5	2,98				2,9	
420543 Formosa do Sul/SC			0,7	100,0	86,6	34,53				29,9	

TABELA In01 - INDICADORES GERAIS

ANO DE
REFERÊNCIA
2009

Município	Taxa de empregados por habitante urbano	Despesa por empregado	Incidência de despesas com RSU na Prefeitura	Incidência de despesas com empr. contratadas	Autosuficiência financeira	Despesa per capita com RSU	Incidência de empregados próprios	Incidência de empreg. de empr. contrat. no total de empreg. no manejo	Incidência de empreg. admin. no total de empreg. no manejo	Receita arrecadada per capita com serviços de manejo	
Código Nome/UF	empreg./1000hab.	R\$/empregado	%	%	%	R\$/habitante	%	%	%	R\$/habitante	
Região Sul	I001	I002	I003	I004	I005	I006	I007	I008	I010	I011	
420545 Forquilha/SC				1,2	40,4	30,38				12,3	
410830 Foz do Iguaçu/PR	0,9	66.732,80	6,4	95,4	32,2	58,96	5,6	94,4		19,0	
420550 Fraiburgo/SC	0,6	7.669,59	7,7	51,3	51,0	4,88	30,0	70,0		2,5	
410840 Francisco Beltrão/PR	0,9	50.909,09	3,6	14,3	59,5	43,70	100,0	0,0		26,0	
420555 Frei Rogério/SC	24,3	4.545,45	0,8	40,0	0,0	110,38	81,8	18,2	0,0	0,0	
420560 Galvão/SC	6,9	11.868,41	2,8	42,7	12,9	81,82	81,3	18,8	43,8	10,5	
430860 Garibaldi/RS										40,2	
430865 Garruchos/RS	3,6	600,00		0,0	147,8	2,13	100,0	0,0		3,2	
420580 Garuva/SC			1,7	87,7	28,1	31,70				8,9	
420590 Gaspar/SC	1,5	116.512,34	10,4	34,1	47,5	168,93	46,2	53,9		80,2	
430880 General Câmara/RS			2,4	2,8	67,8	35,02				23,7	
410850 General Carneiro/PR	2,0	10.178,14	1,4	42,1	0,0	20,51	57,1	42,9	0,0	0,0	
420600 Governador Celso Ramos/SC				65,3	41,1	57,41				23,6	
430912 Gramado dos Loureiros/RS	137,9	1.094,34	1,1	45,0	0,0	150,87	4,5	95,5	6,0	0,0	
420610 Grão Pará/SC	10,4	8.159,99	4,2	45,7	3,8	85,17	35,5	64,5		3,3	
430920 Gravataí/RS	1,1	63.435,67	6,6	100,0	26,9	66,86	17,0	83,0	17,0	18,0	
430925 Guabiju/RS	7,0						100,0	0,0		3,0	
430930 Guaíba/RS	1,2	58.381,11	8,5	89,3	14,0	72,39	16,2	83,8	16,2	10,2	
410880 Guairá/PR	1,8	22.604,17	3,6	32,1	0,0	40,97	83,3	16,7	4,2	0,0	
410890 Guairaçu/PR	2,2	8.970,00	1,2	0,0	0,0	19,29	100,0	0,0	0,0	0,0	
410900 Guapirama/PR	3,0	4.126,88	0,5	0,0	55,3	12,42	100,0	0,0		6,9	
430940 Guaporé/RS	0,5	6.639,30	8,3	86,3		3,57	18,2	81,8			
410910 Guaporema/PR										2,9	
420650 Guaramirim/SC			2,4	100,0	35,4	42,25				15,0	
430950 Guarani das Missões/RS	2,2	20.125,09	2,6	10,6	7,2	44,55	100,0	0,0	0,0	3,2	
410940 Guarapuava/PR	1,2	15.229,99	2,2	1,7	63,9	18,55	100,0	0,0	9,4	11,9	
420670 Herval d'Oeste/SC			4,2	57,5	46,6	52,64				24,5	
430965 Hulha Negra/RS	2,9	18.125,00		20,7	11,9	51,66	75,0	25,0	0,0	6,1	
430980 Ibiaçá/RS			8,6	77,9	0,0	57,74				0,0	
420680 Ibicaré/SC	2,5	19.777,50	1,2	100,0	8,5	49,60	25,0	75,0		4,2	
410980 Ibiporã/PR	2,7						14,9	85,1			
430990 Ibiraiaras/RS	2,5	23.431,11	2,2	63,7	5,9	59,55	66,7	33,3		3,5	
420690 Ibirama/SC	1,3	24.084,46	2,1	69,1	62,3	31,14	52,6	47,4	15,8	19,4	
431000 Ibirubá/RS			1,6	92,6	7,3	25,15				1,8	
420700 Içara/SC	1,0	29.405,79	4,5	92,1	88,1	29,95	26,4	73,6	15,1	26,4	
410990 Icaraima/PR	2,5						100,0	0,0			
431010 Igrejinha/RS	2,2	18.679,32	3,5	91,1	25,4	41,77	12,5	87,5	0,0	10,6	
411005 Iguatu/PR	4,9	8.541,43	1,1	2,0	0,0	42,08	100,0	0,0	0,0	0,0	
431020 Ijuí/RS	0,6	27.987,45	1,8	95,5	106,4	17,93	6,5	93,5	6,5	19,1	

TABELA In01 - INDICADORES GERAIS

ANO DE
REFERÊNCIA
2009

Município	Taxa de empregados por habitante urbano	Despesa por empregado	Incidência de despesas com RSU na Prefeitura	Incidência de despesas com empr. contratadas	Autosuficiência financeira	Despesa per capita com RSU	Incidência de empregados próprios	Incidência de empreg. de empr. contrat. no total de empreg. no manejo	Incidência de empreg. admin. no total de empreg. no manejo	Receita arrecadada percapita com serviços de manejo	
	empreg./1000hab.	R\$/empregado	%	%	%	R\$/habitante	%	%	%	R\$/habitante	
Código	Nome/UF										
Região Sul		I001	I002	I003	I004	I005	I006	I007	I008	I010	I011
431030	Ilópolis/RS	5,9	32.923,08	6,8	0,0	1,6	195,70	100,0	0,0		3,2
420720	Imarui/SC			2,7	82,3	8,9	95,33				8,5
431033	Imbé/RS			0,1	100,0	0,0	0,24				0,0
420730	Imbituba/SC				100,0	22,3	56,09				12,5
420740	Imbuia/SC	5,5	14.891,54	2,8	56,3	0,0	81,10	53,9	46,2	7,7	0,0
431036	Imigrante/RS	10,9	6.306,00		85,1		68,40	81,3	18,8	6,3	
411020	Inácio Martins/PR	1,1	10.228,57	0,6	2,2	69,8	11,43	100,0	0,0		8,0
420757	Iomerê/SC	11,9	18.316,07	2,5	65,4	8,7	217,02	70,0	30,0		18,8
420760	Ipira/SC	3,9	26.983,56	9,7	79,4	0,0	105,77	22,2	77,8		0,0
431046	Ipiranga do Sul/RS										0,0
420770	Ipumirim/SC	7,4	7.606,49	1,7	100,0	0,0	56,56	17,4	82,6	4,4	0,0
431050	Iraí/RS			3,0	29,0	10,9	55,20				6,0
420780	Irani/SC			2,1	100,0	4,8	38,40				1,9
411070	Irati/PR			1,7	0,0	60,7	18,90				11,5
411080	Iretama/PR	4,0	16.194,55	3,1	0,1	6,9	65,11	100,0	0,0	8,3	4,5
420790	Irineópolis/SC	1,8	15.383,90	0,7	34,6	0,0	27,04	66,7	33,3		0,0
420800	Itá/SC			2,0	70,0	10,9	141,26				15,4
411090	Itaguajé/PR			2,5	1,6	12,9	46,45				6,0
420810	Itaíópolis/SC	1,1	47.564,83	2,6	85,2	5,1	51,38	63,6	36,4	9,1	2,6
420820	Itajai/SC	1,9	67.908,50	4,3	100,0	0,0	125,59	0,0	100,0	7,8	0,0
411110	Itambé/PR	3,7	8.993,35	2,1	0,0	44,2	33,12	100,0	0,0	0,0	14,6
420830	Itapema/SC	2,5	46.027,06	6,0	96,9	39,1	113,90	11,5	88,5	6,9	44,5
420840	Itapiranga/SC			1,7	67,1	32,1	42,58				13,7
431060	Itaqui/RS										4,9
431065	Itati/RS			1,0	31,8	0,0	221,41				0,0
420850	Ituporanga/SC	2,1	14.831,14	1,8	36,9	0,0	31,47	79,3	20,7		0,0
411160	Ivatuba/PR										
431080	Ivoti/RS			1,9	61,8	145,6	27,39				39,9
420860	Jaborá/SC	3,2						100,0	0,0	20,0	
431085	Jaboticaba/RS	2,9	11.620,00	3,3	28,0	5,9	33,51	75,0	25,0		2,0
411180	Jacarezinho/PR	1,3	19.800,58	2,8	68,2	0,0	26,57	39,6	60,4	4,2	0,0
420870	Jacinto Machado/SC	2,5	9.230,77	1,6	0,0	26,4	22,91	100,0	0,0	7,7	6,1
431110	Jaguari/RS	1,5	11.160,00	0,9	51,6	79,0	17,17	40,0	60,0	10,0	13,6
411210	Jandaia do Sul/PR	3,1						100,0	0,0		15,1
411230	Japira/PR				63,6	6,5	44,81				2,9
411240	Japurá/PR	0,9	40.216,31	2,4	5,4	0,0	35,69	100,0	0,0		0,0
420890	Jaraguá do Sul/SC	1,2						10,5	89,5	2,6	26,8
411260	Jardim Olinda/PR	7,6	15.150,00	2,4	1,0	3,6	115,10	100,0	0,0		4,1
420895	Jardinópolis/SC	3,3	24.000,00	1,3	100,0	0,0	78,43	0,0	100,0		0,0

TABELA In01 - INDICADORES GERAIS

ANO DE
REFERÊNCIA
2009

Município	Taxa de empregados por habitante urbano	Despesa por empregado	Incidência de despesas com RSU na Prefeitura	Incidência de despesas com empr. contratadas	Autosuficiência financeira	Despesa per capita com RSU	Incidência de empregados próprios	Incidência de empreg. de empr. contrat. no total de empreg. no manejo	Incidência de empreg. admin. no total de empreg. no manejo	Receita arrecadada percapita com serviços de manejo	
Código Nome/UF	empreg./1000hab.	R\$/empregado	%	%	%	R\$/habitante	%	%	%	R\$/habitante	
Região Sul	I001	I002	I003	I004	I005	I006	I007	I008	I010	I011	
420900 Joaçaba/SC	1,8	43.226,27	3,8	100,0	45,0	76,12	0,0	100,0	7,3	34,2	
411295 Juranda/PR			3,1	37,9	0,0	52,31				0,0	
411300 Jussara/PR	3,2	19.411,77	3,6	25,2	1,4	61,45	100,0	0,0	11,8	0,8	
420920 Lacerdópolis/SC	7,0	25.314,57	6,6	44,9		178,27	62,5	37,5			
420930 Lages/SC			2,7	94,6	37,4	32,70				12,2	
431127 Lagoa dos Três Cantos/RS										23,4	
431130 Lagoa Vermelha/RS	1,7	16.103,90	1,9	100,0	26,7	27,13	0,0	100,0	0,0	7,2	
431125 Lagoão/RS	4,9	19.150,00	1,4	22,2	0,0	94,49	100,0	0,0	16,7	0,0	
420940 Laguna/SC			7,2	56,8	56,8	41,43				23,5	
411320 Lapa/PR	1,9	30.090,94	3,2	79,7	0,0	57,61	36,7	63,3		0,0	
411330 Laranjeiras do Sul/PR	1,6	11.178,67	6,4	31,0	23,6	17,31	69,2	30,8	2,6	4,1	
420950 Laurentino/SC	1,5	42.500,00	3,2	84,3	20,2	61,51	50,0	50,0	0,0	12,4	
420960 Lauro Muller/SC	1,5	12.309,36	2,5	100,0	47,2	18,62	25,0	75,0		8,8	
431150 Lavras do Sul/RS	3,7	8.634,91	1,4	58,8	70,8	31,69	88,9	11,1	16,7	22,4	
411340 Leopólis/PR	4,9	10.533,33	1,8	2,4	3,6	51,32	100,0	0,0	16,7	1,8	
420985 Lindóia do Sul/SC	3,4	24.116,26	1,8	100,0	21,4	81,89	16,7	83,3	0,0	17,5	
431162 Lindolfo Collor/RS	0,8	41.988,72	2,1	0,0	66,4	34,95	25,0	75,0		23,2	
431164 Linha Nova/RS	15,0	16.450,00	2,5	46,8	9,4	246,75	50,0	50,0	0,0	23,2	
411350 Loanda/PR	1,1	15.852,63	1,3	11,3	64,1	16,92	79,0	21,1	5,3	10,9	
411360 Lobato/PR										9,5	
411373 Luiziana/PR			1,9	0,0	26,7	43,72				11,7	
411375 Lunardelli/PR	4,7	17.437,69	3,3	3,0	3,3	81,03	93,8	6,3		2,6	
411380 Lupionópolis/PR	4,6	10.429,50	2,0	2,1	8,2	47,71	100,0	0,0	0,0	3,9	
421003 Luzerna/SC	2,4	62.541,63	6,3	27,9	24,1	150,67	70,0	30,0	0,0	36,3	
431171 Maçambará/RS										0,0	
431170 Machadinho/RS			2,1	80,8	0,0	69,70				0,0	
421010 Mafra/SC	1,4						36,4	63,6	10,9	0,0	
411390 Mallet/PR	1,0						100,0	0,0		9,4	
411410 Mandaguapé/PR	1,9	854,84	0,2	9,8	579,9	1,59	100,0	0,0		9,2	
411435 Manfrinópolis/PR			1,7	90,0	0,0	127,09				0,0	
411440 Mangueirinha/PR	6,3	8.370,00	1,6	0,0	0,0	52,38	100,0	0,0	0,0	0,0	
431175 Manoel Viana/RS	3,1	3.750,00	0,7	0,0	0,0	11,47	100,0	0,0	6,3	0,0	
431177 Maquiné/RS	3,1	2.068,23	8,3	100,0		6,32	71,4	28,6			
421040 Maracajá/SC	3,0	17.766,00	4,2	72,9	0,0	52,38	25,0	75,0	8,3	0,0	
431180 Marau/RS	1,6	19.437,07	2,0	99,4	104,5	31,18	0,0	100,0		32,6	
421055 Marema/SC	9,8	20.194,71	1,9	62,2	0,0	198,64	66,7	33,3	0,0	0,0	
411470 Maria Helena/PR	3,4	9.688,80	1,3	3,1	24,5	32,59	100,0	0,0	10,0	8,0	
411490 Marilândia do Sul/PR	2,8	10.000,00	1,5	16,7	100,0	28,12	83,3	16,7		28,1	
411520 Maringá/PR	1,1	41.508,50	4,0	0,5	69,0	43,64	100,0	0,0	2,9	30,1	

TABELA In01 - INDICADORES GERAIS

ANO DE REFERÊNCIA
2009

Município	Taxa de empregados por habitante urbano	Despesa por empregado	Incidência de despesas com RSU na Prefeitura	Incidência de despesas com empr. contratadas	Autosuficiência financeira	Despesa per capita com RSU	Incidência de empregados próprios	Incidência de empreg. de empr. contrat. no total de empreg. no manejo	Incidência de empreg. admin. no total de empreg. no manejo	Receita arrecadada percapita com serviços de manejo	
Código Nome/UF	empreg./1000hab.	R\$/empregado	%	%	%	R\$/habitante	%	%	%	R\$/habitante	
Região Sul	I001	I002	I003	I004	I005	I006	I007	I008	I010	I011	
411530 Mariópolis/PR											12,4
411535 Maripá/PR	6,2	14.830,59	2,7	89,4	28,8	91,49	31,6	68,4	10,5		26,4
411545 Marquinho/PR	5,8	38.333,33	3,3	60,0	0,0	221,58	33,3	66,7	0,0		0,0
421060 Massaranduba/SC	2,1	29.019,16	3,9	51,0	35,9	59,86	78,6	21,4			21,5
411560 Matelândia/PR			1,4	2,4	74,2	23,28					17,3
431217 Mato Queimado/RS	7,1	21.000,00		100,0	0,0	148,24	100,0	0,0			0,0
421070 Matos Costa/SC											0,5
411575 Mauá da Serra/PR	3,6	15.200,00	2,5	0,0	42,1	54,71	100,0	0,0			23,0
431220 Maximiliano de Almeida/RS	3,1	13.611,11	6,1	2,0	10,5	41,82	100,0	0,0			4,4
411580 Medianeira/PR	1,4	6.639,29	0,7	30,9	14,2	8,99	35,4	64,6	8,3		1,3
411585 Mercedes/PR	4,1	22.535,85	1,8	98,5	37,8	92,98	50,0	50,0	0,0		35,2
411590 Mirador/PR			2,6	1,5	3,0	90,33					2,7
421085 Mirim Doce/SC	10,6	15.150,00	1,7	48,5	5,4	161,03	66,7	33,3	0,0		8,7
431235 Montauri/RS				100,0		139,83					
431238 Monte Belo do Sul/RS	9,9						42,9	57,1	14,3		71,3
421110 Monte Castelo/SC	2,3	665,45	8,3	72,7	127,4	1,56	27,3	72,7	0,0		2,0
431240 Montenegro/RS	0,7	88.803,13	6,8	100,0	38,0	62,08	8,1	91,9			23,6
411620 Morretes/PR	5,7	17.652,55	3,6	55,4	10,1	100,13	51,1	48,9	0,0		10,2
431244 Morrinhos do Sul/RS	1,5	35.000,00	1,2	100,0	12,1	51,70	0,0	100,0			6,3
431245 Morro Redondo/RS	5,1						57,1	42,9	0,0		0,0
431250 Mostardas/RS	0,7	53.392,53	1,8	63,7	40,0	39,07	50,0	50,0			15,6
431260 Muçum/RS	0,0		0,0			0,00					2.349,2
431265 Não-Me-Toque/RS	1,0	44.040,76	3,0	94,0	29,0	44,78	21,4	78,6	7,1		13,0
431267 Nicolau Vergueiro/RS			1,2	97,1	1,6	110,24					1,7
431275 Nova Alvorada/RS	8,2	1.400,00		0,0	150,0	11,46	100,0	0,0	10,0		17,2
411660 Nova América da Colina/PR											4,0
431290 Nova Bassano/RS			1,8	100,0	57,6	44,50					25,7
431300 Nova Brésia/RS	3,4						100,0	0,0			4,2
431301 Nova Candelária/RS	8,9	11.173,35	0,7	6,0	7,7	99,76	100,0	0,0	0,0		7,7
411695 Nova Esperança do Sudoeste/PR	6,9	28.151,44	2,3	63,9	0,0	194,32	37,5	62,5	0,0		0,0
431303 Nova Esperança do Sul/RS	2,0	15.600,00	1,7	0,0	16,0	31,66	100,0	0,0	0,0		5,1
411690 Nova Esperança/PR	2,9	11.708,84	3,2	1,1	30,1	33,95	100,0	0,0	0,0		10,2
411700 Nova Fátima/PR	0,9	850,00	0,1	100,0	26,8	0,79	100,0	0,0	16,7		0,2
431306 Nova Hartz/RS	2,4	9.451,90	1,7	30,7	7,0	22,76	44,4	55,6	5,6		1,6
421145 Nova Itaberaba/SC											
411705 Nova Laranjeiras/PR	5,3	15.640,89	1,2	18,0	4,0	82,76	72,7	27,3			3,3
411710 Nova Londrina/PR			1,6	1,3	38,4	16,68					6,4
411720 Nova Olímpia/PR			3,5	2,3	23,1	57,42					13,3
431308 Nova Pádua/RS	10,4						100,0	0,0	12,5		15,5

TABELA In01 - INDICADORES GERAIS

ANO DE
REFERÊNCIA
2009

Município	Taxa de empregados por habitante urbano	Despesa por empregado	Incidência de despesas com RSU na Prefeitura	Incidência de despesas com empr. contratadas	Autosuficiência financeira	Despesa per capita com RSU	Incidência de empregados próprios	Incidência de empreg. de empr. contrat. no total de empreg. no manejo	Incidência de empreg. admin. no total de empreg. no manejo	Receita arrecadada per capita com serviços de manejo	
Código Nome/UF	empreg./1000hab.	R\$/empregado	%	%	%	R\$/habitante	%	%	%	R\$/habitante	
Região Sul	I001	I002	I003	I004	I005	I006	I007	I008	I010	I011	
431310 Nova Palma/RS	4,3	13.185,39	1,5	99,5	25,0	56,83	61,5	38,5	23,1	14,2	
431320 Nova Petrópolis/RS	1,9	31.906,64	5,2	78,7	56,5	59,15	60,0	40,0		33,4	
411725 Nova Prata do Iguacu/PR	4,4	28.744,88	5,7	23,6	1,3	125,97	96,3	3,7	11,1	1,6	
431335 Nova Roma do Sul/RS	4,7	18.014,11	1,9	78,3	6,2	84,84	44,4	55,6	0,0	5,2	
411721 Nova Santa Bárbara/PR	5,7	14.677,78	4,9	2,7	0,0	84,09	100,0	0,0	11,1	0,0	
431337 Nova Santa Rita/RS	1,4	18.653,50	2,2	100,0	21,1	25,83	38,5	61,5	0,0	5,5	
421150 Nova Trento/SC			11,9	57,7	31,4	37,42				11,7	
431340 Novo Hamburgo/RS	0,4	107.106,17	4,8	99,3	87,3	45,27	1,9	98,1	1,9	39,5	
421165 Novo Horizonte/SC	5,5						20,0	80,0		18,7	
411729 Novo Itacolomi/PR	4,1	6.316,67	0,7	11,1	13,1	25,78	66,7	33,3	0,0	3,4	
431344 Novo Tiradentes/RS			0,3	0,0	35,4	26,09				9,2	
421170 Orleans/SC	1,7	14.550,32	1,6	0,0	49,6	24,08	100,0	0,0	0,0	11,9	
431350 Osório/RS	2,2						46,2	53,9			
411740 Ourizona/PR	8,6	8.966,99	3,9	1,7	6,4	77,09	68,0	32,0		4,9	
431360 Paim Filho/RS	2,7	21.641,33	17,1	0,0	0,0	59,02	100,0	0,0		0,0	
421200 Palma Sola/SC			2,5	52,3	0,0	56,05				0,0	
431370 Palmeira das Missões/RS	1,0	20.851,93	2,0	98,6	3,9	20,90	58,6	41,4		0,8	
411790 Palotina/PR										20,1	
431395 Pantano Grande/RS	1,2	30.950,00	2,5	79,6	4,7	37,68	60,0	40,0	0,0	1,8	
421220 Papanduva/SC											
411820 Paranaguá/PR	1,8	17.903,71	2,6	14,1	44,6	32,01	76,3	23,8	7,5	14,3	
411840 Paranavai/PR	1,3	31.628,97	5,1	91,4	42,8	42,41	22,3	77,7	4,9	18,2	
431403 Pareci Novo/RS	7,9	7.431,43	0,6	35,6	0,4	58,32	57,1	42,9		0,3	
431405 Parobé/RS	0,9	39.162,70	3,5	93,4	2,3	34,40	27,9	72,1	0,0	0,8	
431406 Passa Sete/RS	15,1						50,0	50,0		0,0	
431410 Passo Fundo/RS	0,9						28,4	71,6	14,2	0,0	
411860 Paula Freitas/PR										0,0	
431415 Paverama/RS	3,0	19.258,62	2,4	55,2	0,6	57,66	75,0	25,0	0,0	0,3	
431417 Pedras Altas/RS	6,9	20.181,80	1,6	1,9	2,2	139,18	100,0	0,0	16,7	3,0	
431420 Pedro Osório/RS	1,9						100,0	0,0			
431430 Pejuçara/RS	1,9	16.200,00	1,0	86,1	51,9	31,46	100,0	0,0		16,3	
431440 Pelotas/RS	1,4	19.963,09	3,0	95,6		28,31	4,0	96,1	2,0		
421250 Penha/SC	2,9	18.431,28	4,4	100,0	75,7	52,66	43,1	56,9		39,9	
421260 Peritiba/SC	6,0	14.236,58	1,7	45,1	0,0	84,93	100,0	0,0	0,0	0,0	
411885 Perobal/PR	6,0	8.145,88	1,8	3,4	31,2	48,62	100,0	0,0		15,2	
411890 Pérola/PR											
421270 Petrolândia/SC	4,6	15.995,61	1,7	13,0	3,4	74,02	100,0	0,0	0,0	2,5	
421280 Piçarras/SC										20,1	
411910 Piên/PR	2,2	32.009,33	1,8	89,1	20,3	69,19	37,5	62,5	0,0	14,1	

TABELA In01 - INDICADORES GERAIS

ANO DE REFERÊNCIA
2009

Município	Taxa de empregados por habitante urbano	Despesa por empregado	Incidência de despesas com RSU na Prefeitura	Incidência de despesas com empr. contratadas	Autosuficiência financeira	Despesa per capita com RSU	Incidência de empregados próprios	Incidência de empreg. de empr. contrat. no total de empreg. no manejo	Incidência de empreg. admin. no total de empreg. no manejo	Receita arrecadada percapita com serviços de manejo	
	empreg./1000hab.	R\$/empregado	%	%	%	R\$/habitante	%	%	%	R\$/habitante	
Código	Nome/UF										
Região Sul		I001	I002	I003	I004	I005	I006	I007	I008	I010	I011
411915	Pinhais/PR	0,8	27.845,17	1,9	100,0	128,8	23,30	0,0	100,0	0,0	30,0
431446	Pinhal da Serra/RS	11,4						100,0	0,0		0,0
431447	Pinhal Grande/RS	8,9	9.687,50	1,4	67,7	7,5	86,21	25,0	75,0	0,0	6,5
431445	Pinhal/RS	4,6	11.570,36	1,8	68,9	0,0	52,88	40,0	60,0	0,0	0,0
411920	Pinhalão/PR	11,2	11.155,59	5,8	30,6	6,4	125,02	84,1	15,9	2,3	8,0
411930	Pinhão/PR	2,8	10.641,90	1,3	21,7	0,0	29,94	47,6	52,4		0,0
431449	Pinheirinho do Vale/RS	5,5						100,0	0,0		3,5
421300	Pinheiro Preto/SC	18,9	4.179,10	2,7	63,0	18,1	78,90	16,1	83,9	0,0	14,3
411940	Pirai do Sul/PR	0,6	58.294,52	2,4	65,9	15,5	34,45	30,0	70,0	10,0	5,3
431455	Pirapó/RS	11,1	16.005,15	1,9	47,3	5,0	177,10	62,5	37,5	0,0	8,8
421310	Piratuba/SC										
411960	Pitanga/PR			0,7	100,0	107,4	10,67				11,5
421315	Planalto Alegre/SC	2,8	0,00	0,0			0,00	0,0	100,0		0,0
431475	Poço das Antas/RS	3,8	30.483,23	2,0	100,0	21,3	116,79	0,0	100,0	0,0	24,9
411990	Ponta Grossa/PR	0,5	49.188,50	3,1	100,0	114,5	24,38	0,0	100,0	0,7	27,9
411995	Pontal do Paraná/PR										103,3
421330	Ponte Alta/SC	2,5	10.835,00	1,5	44,6	0,0	27,13	50,0	50,0		0,0
431478	Ponte Preta/RS	4,1	12.894,20	0,6	19,5	32,7	53,28	100,0	0,0	0,0	17,5
421340	Ponte Serrada/SC	1,2	25.440,00	4,9	81,1	0,0	31,41	50,0	50,0	0,0	0,0
412000	Porecatu/PR	1,8	24.337,79		0,0	30,5	43,08	100,0	0,0		13,1
431490	Porto Alegre/RS	2,2	39.506,00	4,8	60,1	65,2	84,99	37,9	62,2	18,2	55,4
421350	Porto Belo/SC	2,6						77,1	22,9	17,1	15,7
431500	Porto Lucena/RS	13,0	5.172,41	2,3	0,0	0,0	67,02	100,0	0,0	0,0	0,0
431505	Porto Mauá/RS	6,6	15.871,81	2,1	100,0	13,7	103,96	0,0	100,0		14,3
412030	Porto Vitória/PR	2,8	22.828,22	2,2	1,7	0,0	62,83	100,0	0,0	0,0	0,0
431510	Porto Xavier/RS										
431513	Pouso Novo/RS										
421370	Pouso Redondo/SC	2,3	0,00	0,0			0,00	42,1	57,9	36,8	15,9
421380	Praia Grande/SC	4,0	13.499,62		59,8	12,0	53,88	41,2	58,8	5,9	6,5
412035	Pranchita/PR	1,1	25.912,83	1,2	100,0	51,0	29,30	0,0	100,0	0,0	14,9
421390	Presidente Castello Branco/SC	15,1	12.693,57		2,4		191,96	100,0	0,0		
421400	Presidente Getúlio/SC	1,6	33.069,01	2,9	78,3	34,9	51,40	73,3	26,7		17,9
431514	Presidente Lucena/RS	9,0	7.347,47	2,0	96,3	0,0	66,41	36,4	63,6	0,0	0,0
412050	Primeiro de Maio/PR	1,1	3.642,06	0,4	0,0	0,0	3,97	100,0	0,0	0,0	0,0
421415	Princesa/SC	6,5	15.323,48	1,4	80,4	2,0	99,76	20,0	80,0	20,0	2,0
431530	Quarai/RS	1,0						0,0	100,0		4,4
412065	Quarto Centenário/PR	3,2	22.216,67	2,9	1,1	13,5	70,85	100,0	0,0	11,1	9,6
412070	Quatiguá/PR	2,4	17.497,53	3,4	2,5	14,4	41,24	93,3	6,7		5,9
412080	Quatro Barras/PR	2,2	9.137,67	1,3	0,0	142,7	20,14	100,0	0,0	5,3	28,7

TABELA In01 - INDICADORES GERAIS

ANO DE
REFERÊNCIA
2009

Município	Taxa de empregados por habitante urbano	Despesa por empregado	Incidência de despesas com RSU na Prefeitura	Incidência de despesas com empr. contratadas	Autosuficiência financeira	Despesa per capita com RSU	Incidência de empregados próprios	Incidência de empreg. de empr. contrat. no total de empreg. no manejo	Incidência de empreg. admin. no total de empreg. no manejo	Receita arrecadada percapita com serviços de manejo	
Código Nome/UF	empreg./1000hab.	R\$/empregado	%	%	%	R\$/habitante	%	%	%	R\$/habitante	
Região Sul	I001	I002	I003	I004	I005	I006	I007	I008	I010	I011	
412085 Quatro Pontes/PR	5,5	18.908,33	3,8	85,7	19,7	104,76	25,0	75,0	0,0	20,6	
412090 Quedas do Iguaçu/PR			2,5	27,5	8,5	33,55				2,8	
431532 Quevedos/RS	6,5	11.877,60		6,0	5,5	77,63	100,0	0,0	0,0	4,2	
412120 Quitandinha/PR										27,6	
412140 Realeza/PR			1,5	0,0	0,0	19,83				0,0	
412150 Rebouças/PR				0,0		115,73					
431545 Relvado/RS	4,2	15.267,67	0,8	7,2	20,1	63,35	100,0	0,0	0,0	12,7	
412175 Reserva do Iguaçu/PR										0,3	
412170 Reserva/PR	1,2						100,0	0,0		14,0	
412180 Ribeirão Claro/PR	5,5	16.767,24	5,0	0,8	22,4	91,57	100,0	0,0		20,5	
412210 Rio Bom/PR										1,7	
421460 Rio do Oeste/SC	3,8	20.883,08	2,9	88,6	19,5	79,40	33,3	66,7		15,5	
421480 Rio do Sul/SC	0,5						17,2	82,8	10,3		
421470 Rio dos Cedros/SC	5,3	10.280,00	2,2	16,7	29,0	53,96	88,0	12,0		15,6	
421490 Rio Fortuna/SC			1,3	63,3	25,9	58,24				15,1	
431560 Rio Grande/RS	1,5	42.740,06	5,5	96,6	25,1	62,77	5,8	94,2	7,6	15,7	
412230 Rio Negro/PR	2,2	21.799,51	3,8	88,4	26,7	48,46	11,1	88,9	11,1	12,9	
431570 Rio Pardo/RS	1,3	25.564,27	2,8	16,9	18,7	32,41	100,0	0,0		6,1	
421505 Rio Rufino/SC	2,9	10.486,00	0,6	61,9	16,7	30,09	50,0	50,0		5,0	
431600 Rolante/RS	1,3	18.488,92	1,8	92,8	30,3	23,74	25,0	75,0	10,0	7,2	
421520 Romelândia/SC	8,8	6.027,04	1,2	100,0	19,6	52,95	0,0	100,0	11,8	10,4	
412250 Roncador/PR	1,4	10.184,30	1,8	5,0	19,8	14,17	100,0	0,0		2,8	
431620 Rondinha/RS	6,2	15.994,37	2,9	52,4	7,5	99,48	35,7	64,3	0,0	7,5	
412260 Rondon/PR			1,8	2,0	29,7	31,13				9,3	
412270 Sabáudia/PR	2,5	1.948,13	10,8	25,2		4,82	100,0	0,0			
431643 Saldanha Marinho/RS	0,0		8,3	100,0	242,2	2,08				5,0	
412290 Salto do Itararé/PR										3,1	
431645 Salto do Jacuí/RS	0,7	26.674,50	2,1	84,4	0,1	19,85	62,5	37,5	0,0	0,0	
412300 Salto do Lontra/PR	2,4						100,0	0,0	0,0	10,3	
421540 Salto Veloso/SC	8,4						28,6	71,4	3,6	6,4	
431650 Salvador do Sul/RS	4,8	11.795,58	1,9	68,1	55,0	56,21	47,4	52,6	5,3	30,9	
421545 Sangão/SC	5,5	8.210,41	2,3	51,7	6,3	45,15	100,0	0,0		2,8	
431670 Santa Bárbara do Sul/RS										6,9	
412320 Santa Cecília do Pavão/PR	1,3	3.695,50	0,2	26,8	67,7	4,94	100,0	0,0		3,3	
412330 Santa Cruz de Monte Castelo/PR			2,7	0,5	0,0	56,61				0,0	
431680 Santa Cruz do Sul/RS	0,8	44.236,41	2,3	98,4	83,3	34,11	2,4	97,6	2,4	28,4	
412340 Santa Fé/PR	2,9	8.370,00	2,1	0,0	29,7	24,55	56,0	44,0		7,3	
412350 Santa Helena/PR	3,7						100,0	0,0	2,4	5,7	
421555 Santa Helena/SC	15,2	6.353,85	1,6	69,7	7,2	96,72	38,5	61,5	7,7	7,0	

TABELA In01 - INDICADORES GERAIS

ANO DE REFERÊNCIA
2009

Município	Taxa de empregados por habitante urbano	Despesa por empregado	Incidência de despesas com RSU na Prefeitura	Incidência de despesas com empr. contratadas	Autosuficiência financeira	Despesa per capita com RSU	Incidência de empregados próprios	Incidência de empreg. de empr. contrat. no total de empreg. no manejo	Incidência de empreg. admin. no total de empreg. no manejo	Receita arrecadada percapita com serviços de manejo	
Código Nome/UF	empreg./1000hab.	R\$/empregado	%	%	%	R\$/habitante	%	%	%	R\$/habitante	
Região Sul	I001	I002	I003	I004	I005	I006	I007	I008	I010	I011	
412370 Santa Isabel do Ivaí/PR	1,8						100,0	0,0		2,6	
412382 Santa Lúcia/PR	3,2	19.602,60	1,9	2,0	6,3	63,09	100,0	0,0	14,3	4,0	
431690 Santa Maria/RS	0,5						0,0	100,0		14,2	
412395 Santa Mônica/PR			2,0	78,9	0,0	93,57				0,0	
421560 Santa Rosa de Lima/SC	10,0	20.000,00	4,2	58,0	0,0	200,40	60,0	40,0		0,0	
421565 Santa Rosa do Sul/SC	2,7						100,0	0,0	0,0	6,6	
431720 Santa Rosa/RS	3,4	14.299,26	2,6	55,5	35,6	48,69	31,5	68,5	7,6	17,4	
431725 Santa Tereza/RS	13,1	20.353,74	3,6	65,9	4,9	266,64	22,2	77,8		13,2	
412405 Santa Terezinha de Itaipu/PR			1,2	0,0	0,0	18,12				0,0	
421567 Santa Terezinha/SC	4,5	1.533,86	8,1	79,0	0,0	6,90	57,1	42,9	0,0	0,0	
431700 Santana da Boa Vista/RS			1,1	0,0	15,0	26,84				4,0	
431710 Santana do Livramento/RS	1,1	23.545,63	3,1	60,3	91,0	26,69	64,0	36,1	11,6	24,3	
421569 Santiago do Sul/SC	0,0		7,5	100,0	0,0	5,17				0,0	
431750 Santo Ângelo/RS	1,3	15.189,37	1,7	89,2	0,0	19,37	18,3	81,7	7,3	0,0	
431760 Santo Antônio da Patrulha/RS	0,6	36.620,29	1,5	100,0	22,7	21,21	0,0	100,0		4,8	
412410 Santo Antônio da Platina/PR	1,4	30.635,80		44,0	0,0	41,45	70,8	29,2		0,0	
431770 Santo Antônio das Missões/RS			3,6	41,1	6,3	68,23				4,3	
431755 Santo Antônio do Palma/RS	7,7						60,0	40,0	20,0		
412430 Santo Antônio do Paraíso/PR			1,7	0,0	5,6	61,33				3,4	
431775 Santo Antônio do Planalto/RS	5,8	13.557,39	1,2	23,5	0,0	79,08	71,4	28,6	14,3	0,0	
431780 Santo Augusto/RS	1,7	25.611,11	2,5	0,0	7,7	42,36	100,0	0,0	0,0	3,3	
431795 Santo Expedito do Sul/RS	4,8	9.978,11	1,0	67,4	0,0	48,15	100,0	0,0		0,0	
412450 Santo Inácio/PR	3,9	28.756,34	4,6	0,0	6,7	112,36	100,0	0,0		7,6	
421580 São Bento do Sul/SC			5,4	82,9	73,5	44,50				32,7	
421575 São Bernardino/SC	6,8	12.162,25	0,9	83,9	8,3	83,16	25,0	75,0		6,9	
421590 São Bonifácio/SC										26,4	
431800 São Borja/RS	0,4	150.000,00	4,8	83,3	24,3	53,76	25,0	75,0		13,1	
421600 São Carlos/SC	1,7						75,0	25,0	8,3	12,0	
431810 São Francisco de Assis/RS	0,7						100,0	0,0	10,0	6,0	
421620 São Francisco do Sul/SC			11,1	96,4	9,7	178,65				17,4	
431830 São Gabriel/RS	1,6	1.839,51	0,3	100,0	349,8	3,01	22,1	77,9		10,5	
421630 São João Batista/SC	3,5	6.134,76	1,7	22,4	155,2	21,53	90,5	9,5		33,4	
421635 São João do Itaperiú/SC										2,5	
421625 São João do Oeste/SC	5,3	15.594,32	1,4	56,2	24,5	82,73	50,0	50,0	20,0	20,3	
421640 São João do Sul/SC	9,4	26.220,00	3,6	25,6	2,2	246,20	50,0	50,0	8,3	5,4	
412510 São João do Triunfo/PR			0,8	0,5	10,7	29,49				3,1	
412535 São Jorge do Patrocínio/PR	5,4	16.729,42	2,9	1,9	16,7	91,02	100,0	0,0	0,0	15,2	
412520 São Jorge d'Oeste/PR	1,6	7.312,50	0,6	88,0	32,4	11,85	75,0	25,0		3,8	
412545 São José das Palmeiras/PR	2,6	79.605,35	6,6	0,0	3,5	205,43	100,0	0,0		7,2	

TABELA In01 - INDICADORES GERAIS

ANO DE
REFERÊNCIA
2009

Município	Taxa de empregados por habitante urbano	Despesa por empregado	Incidência de despesas com RSU na Prefeitura	Incidência de despesas com empr. contratadas	Autosuficiência financeira	Despesa per capita com RSU	Incidência de empregados próprios	Incidência de empreg. de empr. contrat. no total de empreg. no manejo	Incidência de empreg. admin. no total de empreg. no manejo	Receita arrecadada percapita com serviços de manejo	
Código Nome/UF	empreg./1000hab.	R\$/empregado	%	%	%	R\$/habitante	%	%	%	R\$/habitante	
Região Sul	I001	I002	I003	I004	I005	I006	I007	I008	I010	I011	
421670 São José do Cedro/SC				100,0	0,0	35,04				0,0	
431846 São José do Herval/RS	6,0	15.060,00	1,1	79,6	0,0	89,96	40,0	60,0		0,0	
431848 São José do Hortêncio/RS	2,7	16.274,73		2,9	37,9	44,26	100,0	0,0		16,8	
431849 São José do Inhacorá/RS			1,4	24,1	25,7	105,41				27,1	
431850 São José do Norte/RS										4,5	
431860 São José do Ouro/RS	5,1						43,5	56,5	8,7		
431861 São José do Sul/RS	5,3	19.024,03	0,8	100,0	24,6	100,30	0,0	100,0	0,0	24,7	
431862 São José dos Ausentes/RS	12,1	1.026,05	8,3	32,8		12,38	100,0	0,0			
412550 São José dos Pinhais/PR	1,3						0,0	100,0		28,9	
421660 São José/SC	2,4						60,5	39,5	0,0	28,5	
431870 São Leopoldo/RS			6,9	98,0	50,5	65,68				33,2	
431880 São Lourenço do Sul/RS			1,2	39,3	40,5	20,92				8,5	
412555 São Manoel do Paraná/PR											
431900 São Marcos/RS			2,7	97,3	45,1	41,59				18,8	
421710 São Martinho/SC	11,7	10.342,86	3,5	24,0	7,7	121,48	85,7	14,3	21,4	9,3	
412560 São Mateus do Sul/PR	2,5	44.824,49	6,8	100,0	0,0	109,94	4,8	95,2	4,8	0,0	
431915 São Miguel das Missões/RS	0,0		0,9	100,0	0,0	28,57				0,0	
412570 São Miguel do Iguaçu/PR	5,6	19.772,50	4,1	88,1	9,7	109,90	16,3	83,7	4,7	10,7	
421720 São Miguel do Oeste/SC	1,1	50.470,59	5,0	86,0	38,9	55,29	14,7	85,3	11,8	21,5	
431920 São Nicolau/RS			0,9	56,4	14,2	19,01				2,7	
431930 São Paulo das Missões/RS	1,4	33.114,67	1,0	100,0	31,6	46,47	0,0	100,0		14,7	
421725 São Pedro de Alcântara/SC	2,5						100,0	0,0		8,1	
431940 São Pedro do Sul/RS	0,3	75.778,20	1,7	100,0	72,8	24,86	0,0	100,0		18,1	
431950 São Sebastião do Cai/RS	1,2	31.677,27	2,8	78,4	18,3	39,07	57,1	42,9	0,0	7,2	
431960 São Sepé/RS	1,4	31.481,48	3,3	92,9	20,6	44,77	22,2	77,8	7,4	9,2	
412610 São Tomé/PR	3,2						100,0	0,0	15,4	14,2	
431971 São Valentim do Sul/RS	11,9	4.812,50	0,7	5,5	0,0	57,04	100,0	0,0		0,0	
412620 Sappema/PR	2,9	8.780,00	1,1	8,9	0,0	25,22	80,0	20,0		0,0	
412627 Saudade do Iguaçu/PR	5,3	15.518,26	1,7	100,0	0,0	82,82	0,0	100,0	0,0	0,0	
421740 Schroeder/SC										27,5	
432023 Sede Nova/RS				77,3	7,5	22,45				1,7	
432026 Segredo/RS											
432030 Selbach/RS			3,4	52,8	0,0	86,35				0,0	
412630 Sengés/PR	3,0	6.136,00	1,4	33,3	45,2	18,65	66,7	33,3	4,2	8,4	
432035 Sentinela do Sul/RS	6,6	15.161,52	2,2	63,4	4,6	99,97	55,6	44,4	11,1	4,6	
432040 Serafina Corrêa/RS	1,3	43.392,42	3,6	71,9	45,2	56,95	62,5	37,5		25,8	
421755 Serra Alta/SC			1,5	68,4	20,8	65,43				13,6	
412635 Serranópolis do Iguaçu/PR	2,4	11.438,30	0,6	4,2	35,3	27,95	100,0	0,0	0,0	9,9	
432050 Sertão/RS			3,3	78,7	10,2	86,70				8,9	

TABELA In01 - INDICADORES GERAIS

ANO DE
REFERÊNCIA
2009

Município	Taxa de empregados por habitante urbano	Despesa por empregado	Incidência de despesas com RSU na Prefeitura	Incidência de despesas com empr. contratadas	Autosuficiência financeira	Despesa per capita com RSU	Incidência de empregados próprios	Incidência de empreg. de empr. contrat. no total de empreg. no manejo	Incidência de empreg. admin. no total de empreg. no manejo	Receita arrecadada percapita com serviços de manejo	
Código	Nome/UF	empreg./1000hab.	R\$/empregado	%	%	%	R\$/habitante	%	%	%	R\$/habitante
Região Sul		I001	I002	I003	I004	I005	I006	I007	I008	I010	I011
432060	Severiano de Almeida/RS	5,5	10.810,29	16,0	7,1	0,0	59,58	85,7	14,3		0,0
421760	Siderópolis/SC	1,7	2.470,59	0,5	76,2	235,2	4,20	76,5	23,5	0,0	9,9
432065	Silveira Martins/RS	2,7	17.701,34	1,1	17,4	19,5	47,67	100,0	0,0		9,3
432067	Sinimbu/RS										5,6
412660	Siqueira Campos/PR										6,4
432070	Sobradinho/RS	1,3	24.999,37	2,0	100,0	30,5	31,95	0,0	100,0	33,3	9,7
432080	Soledade/RS	1,2	34.535,21	3,6	71,7	37,2	42,23	63,3	36,7	6,7	15,7
412665	Sulina/PR	3,8	12.214,40	0,9	100,0	0,0	46,44	0,0	100,0		0,0
421780	Taió/SC	2,2	25.680,10	2,3	66,4	43,4	55,68	70,0	30,0	0,0	24,2
412667	Tamarana/PR										8,3
421790	Tangará/SC	3,4	22.125,02	3,0	57,5	4,1	75,71	87,5	12,5	0,0	3,1
412680	Tapejara/PR			7,0	0,6	6,3	80,11				5,1
432100	Tapera/RS	3,5	1.170,82	8,3	100,0	0,0	4,07	0,0	100,0	3,2	0,0
432110	Tapes/RS	2,0	25.390,98	4,5	16,2	15,0	51,39	51,6	48,4		7,7
432132	Taquaruçu do Sul/RS	37,1	1.593,22	1,1	66,4	23,2	59,06	10,3	89,7	10,3	13,7
432135	Tavares/RS	1,0	72.193,67	2,8	100,0	8,9	73,19	0,0	100,0		6,5
412700	Teixeira Soares/PR	2,7	7.126,06	3,5	7,0	20,2	19,09	100,0	0,0		3,9
412720	Terra Boa/PR	1,5	8.689,53	10,0	0,0	113,3	13,27	100,0	0,0		15,0
432143	Terra de Areia/RS	0,7	60.000,00	2,8	100,0	0,0	42,42	0,0	100,0		0,0
421810	Timbé do Sul/SC			1,4	0,0	5,1	61,45				3,2
421820	Timbó/SC	1,9	27.174,10	6,3	1,8	0,0	50,34	100,0	0,0		0,0
432150	Torres/RS			5,2	71,8	72,3	69,55				50,3
421830	Três Barras/SC	0,8	49.048,85	2,4	82,6	17,7	37,11	58,3	41,7		6,6
432166	Três Cachoeiras/RS	0,5	57.600,00	3,3	100,0	18,3	31,01	0,0	100,0		5,7
432183	Três Forquilhas/RS	25,6	4.285,71	0,4	83,3	0,0	109,49	57,1	42,9		0,0
432185	Três Palmeiras/RS										
432190	Três Passos/RS	2,4	11.645,71	12,4	91,9	25,8	27,80	9,1	90,9	0,0	7,2
421835	Treviso/SC			0,7	6,0	16,2	33,02				5,4
421840	Treze de Maio/SC	8,7	13.058,82	2,9	45,1	0,0	113,55	70,6	29,4	0,0	0,0
421850	Treze Tilias/SC	2,2	32.171,53	2,2	70,0	27,6	69,64	66,7	33,3		19,3
432195	Trindade do Sul/RS	22,6	1.434,49	8,6	70,8	12,3	32,36	5,0	95,0		4,0
432200	Triunfo/RS										4,4
421860	Trombudo Central/SC	3,3	23.567,81	2,6	95,1	11,5	76,56	23,1	76,9		8,8
421870	Tubarão/SC	1,3	35.398,76	3,9	100,0	18,9	44,72	16,4	83,6	14,6	8,5
432210	Tucunduva/RS				94,9	149,8	40,18				60,2
421875	Tunápolis/SC	7,9	9.773,91	1,2	63,3	28,7	77,07	45,5	54,6	18,2	22,1
432215	Tunas/RS	3,7	9.465,00	0,6	41,1	95,3	34,52	60,0	40,0	0,0	32,9
432220	Tupanciretã/RS			0,1	100,0	20,7	1,27				0,3
432225	Tupandi/RS			0,9	83,3	0,0	42,99				0,0

TABELA In01 - INDICADORES GERAIS

ANO DE
REFERÊNCIA
2009

Município	Taxa de empregados por habitante urbano	Despesa por empregado	Incidência de despesas com RSU na Prefeitura	Incidência de despesas com empr. contratadas	Autosuficiência financeira	Despesa per capita com RSU	Incidência de empregados próprios	Incidência de empreg. de empr. contrat. no total de empreg. no manejo	Incidência de empreg. admin. no total de empreg. no manejo	Receita arrecadada percapita com serviços de manejo	
Código Nome/UF	empreg./1000hab.	R\$/empregado	%	%	%	R\$/habitante	%	%	%	R\$/habitante	
Região Sul	I001	I002	I003	I004	I005	I006	I007	I008	I010	I011	
432230 Tuparendi/RS										26,1	
412796 Turvo/PR	1,7	11.438,44	0,6	100,0	30,3	18,88	0,0	100,0		5,7	
432234 Ubiretama/RS	12,5	4.943,33	0,6	9,9	18,2	61,92	100,0	0,0		11,3	
432235 União da Serra/RS	53,6	0,00	0,0			0,00	73,3	26,7	6,7	0,0	
412820 União da Vitória/PR	0,8	26.448,87	3,0	100,0	118,0	22,08	0,0	100,0		26,1	
421885 União do Oeste/SC	4,6	26.067,02		76,3		120,79	60,0	40,0	20,0		
412830 Uniflor/PR	2,9	28.992,00	2,7	0,7	6,2	82,55	100,0	0,0		5,1	
432240 Uruguaiana/RS			0,0			0,00				11,1	
421895 Urupema/SC	2,4	17.469,33	0,9	34,4	1,3	41,93	100,0	0,0	0,0	0,6	
421900 Urussanga/SC										13,0	
432250 Vacaria/RS			1,1	63,8	63,8	12,39				7,9	
432255 Vanini/RS	4,2	13.615,16	1,0	77,3	301,6	57,63	25,0	75,0		173,8	
421910 Vargeão/SC	5,6	15.000,00	1,9	96,0	10,0	83,47	50,0	50,0	0,0	8,4	
432260 Venâncio Aires/RS	0,7	42.168,60	1,8	71,0	80,4	27,80	71,4	28,6		22,4	
412853 Ventania/PR	2,3	17.647,06	2,3	0,0	0,0	40,54	100,0	0,0	0,0	0,0	
412855 Vera Cruz do Oeste/PR	2,9						100,0	0,0			
432285 Vespasiano Correa/RS	8,2	27.266,67	1,5	38,9	21,3	222,28	66,7	33,3	0,0	47,3	
432290 Viadutos/RS	6,2	10.237,50		85,4	24,9	63,02	43,8	56,3		15,7	
432310 Vicente Dutra/RS											
421930 Videira/SC	1,3	21.818,18		100,0		29,34	29,1	70,9	3,6		
432335 Vila Lângaro/RS			1,2	70,5		155,95					
412850 Wenceslau Braz/PR	3,9	12.256,62	4,5	38,9	9,9	47,45	79,3	20,7	3,5	4,7	

TABELA In02
INDICADORES SOBRE COLETA DE RESÍDUOS SÓLIDOS DOMICILIARES E
PÚBLICOS

TABELA In02 - INDICADORES SOBRE COLETA DE RESÍDUOS SÓLIDOS DOMICILIARES E PÚBLICOS

ANO DE REFERÊNCIA
2009

Município	Tx. cobertura de coleta RDO relativo a Pop. Total	Tx. cobertura de coleta RDO relativo a Pop. Urbana	Tx de terceirização da coleta	Produtividade média de coletadores e motoristas	Tx de motoristas e coletadores por habitante urbano	Massa (RDO + RPU) coletada per capita (habitante urbano)	Massa RDO coletada per capita (hab. atendido)	Custo unitário da coleta	Incidência do custo da coleta no custo total do manejo	Incidência de emprega da coleta no total de empregados no manejo	Tx de RCD colet. Pref. sobre (RDO + RPU)	Tx de RPU sobre RDO	Massa[RDO+RPU] col. percapita em rel. à pop. total atendida	Massa RCD percapita/ano em rel. à pop. urbana
Código Nome/UF	%	%	%	kg/(empreg.x dia)	empreg./1000hab.	kg/(hab. x dia)	kg/(hab.x dia)	R\$/t	%	%	%	%	%	%
Região Sul	I015	I016	I017	I018	I019	I021	I022	I023	I024	I025	I026	I027	I028	I029
420010 Abelardo Luz/SC	47,3	100,0	92,0	1.198,1	0,5	0,5				30,8				0,5
420020 Agrolândia/SC	100,0	100,0												8,3
420030 Agronômica/SC	33,5	100,0	92,0	666,7	1,8	1,0	1,0	191,69	75,8	60,0		8,7		1,0
420040 Água Doce/SC	100,0	100,0	96,8	396,2	1,5	0,5		220,65	65,4	50,0	16,1			0,2
430005 Água Santa/RS	97,5	100,0	0,0	201,9	4,0	0,7	0,2			100,0	1,3	46,3		0,3
420050 Águas de Chapecó/SC	100,0	100,0	89,6	713,5	4,8	3,0		28,67	79,3	55,6				1,4
420055 Águas Frias/SC	36,7	100,0	100,0	287,5	4,1	1,0		109,26	19,3	66,7	8,9			1,0
420060 Águas Mornas/SC	88,0	100,0	0,0			0,8		402,87	100,0					0,4
430010 Agudo/RS	39,6	100,0	99,0	484,0	1,2	0,5	0,5	196,09	72,2	44,4		1,0		0,5
430020 Ajuricaba/RS	59,5	100,0			1,0				17,7	21,1				11,7
430030 Alecrim/RS	100,0	100,0	0,0	766,8	2,0	1,3	0,3	104,17	67,9	40,0	18,8	11,1		0,4
430040 Alegrete/RS	89,3	100,0	5,1	1.176,4	0,5	0,6	0,5	48,16	46,4	45,2		5,7		0,6
430045 Alegria/RS	100,0	100,0	91,5	1.005,3	1,8	1,6	0,5	58,56		9,7	5,3	4,9		0,5
430050 Alpestre/RS	23,3	100,0	0,0	398,7	2,4	0,8	0,8	233,30	83,1	35,7	4,8	4,0		0,8
430055 Alto Alegre/RS	100,0	100,0	0,0			0,8	0,3				2,5	11,1		0,3
420075 Alto Bela Vista/SC	38,1	100,0	100,0	153,4	3,6	0,5		275,00	74,4	66,7	83,3			0,3
412862 Alto Paraíso/PR	65,1	100,0	0,0	110,4	4,0	0,4	0,3	379,64	39,1	31,8	13,2	13,5		0,3
410060 Alto Paraná/PR	81,6	100,0	1,7	543,1	1,1	0,5				27,9	43,4			0,5
410070 Alto Piquiri/PR	94,3	100,0	7,5	2.693,3	0,4	0,9	0,4	9,18	37,1	42,9	5,3	111,3		0,8
410050 Altônia/PR	70,8	100,0	2,6	417,1	0,9	0,3	0,3	11,73	3,0	30,2	7,0	2,2		0,3
430060 Alvorada/RS	98,4	98,8	100,0			0,6	0,5					16,0		0,6
410090 Amaporá/PR	82,7	100,0												
430064 Ametista do Sul/RS	100,0	100,0	95,2	335,5	1,5	0,4	0,2	125,52	50,0	50,0	3,8	5,0		0,2
410105 Anahy/PR	54,6	79,6	0,0	115,0	5,0	0,5		222,22	100,0	100,0				0,6
410110 Andirá/PR	96,1	100,0	0,0	1.572,5	0,7	0,9	0,6	83,82	60,0	41,2		53,5		0,9
410115 Ângulo/PR	78,6	100,0	0,0	428,9	1,8	0,7	0,6	154,87	80,8	44,4	22,4	11,9		0,7
420110 Anitápolis/SC	100,0	100,0			1,7				53,2	40,0				
410120 Antonina/PR	0,0	0,0	0,0			1,6					0,1	26,5		1,2
430080 Antônio Prado/RS	100,0	100,0			0,7				72,3	22,6				
420125 Apiúna/SC	100,0	100,0	0,0	794,7	0,9	0,6	0,2	155,84	99,4	25,0		3,1		0,3
410140 Apucarana/PR	96,7	100,0	100,0	0,0	0,3	0,7		1.115,15	70,8	33,6				0,7
410150 Arapongas/PR	98,4	100,0	93,8	451,0	1,5	0,6		45,48	26,1	83,6				0,6
430087 Araricá/RS	100,0	100,0	81,8	1.171,5	0,7	0,7	0,5	185,40	70,2	18,8		22,2		0,6
410180 Araucária/PR	100,0	100,0	100,0	982,0	0,6	0,5	0,5	107,31	31,4	35,6	122,6	0,9		0,5
420150 Armazém/SC	73,5	100,0			1,3				22,5	23,5				
430100 Arroio do Meio/RS	100,0	100,0					1,1							
430107 Arroio do Padre/RS	21,1	100,0	0,0			0,3	0,3					1,7		0,3
430130 Arroio Grande/RS	89,6	100,0			0,3					12,5				
420160 Arroio Trinta/SC	31,2	45,5	94,9	252,4	1,6	0,4		613,92	100,0	57,1				0,8

TABELA In02 - INDICADORES SOBRE COLETA DE RESÍDUOS SÓLIDOS DOMICILIARES E PÚBLICOS

ANO DE
REFERÊNCIA
2009

Município	Tx. cobertura de coleta RDO relativo a Pop. Total	Tx. cobertura de coleta RDO relativo a Pop. Urbana	Tx de terceirização da coleta	Produtividade média de coletadores e motoristas	Tx de motoristas e coletadores por habitante urbano	Massa (RDO + RPU) coletada per capita (habitante urbano)	Massa RDO coletada per capita (hab. atendido)	Custo unitário da coleta	Incidência do custo da coleta no custo total do manejo	Incidência de emprego da coleta no total de empregados no manejo	Tx de RCD colet. Pref. sobre (RDO + RPU)	Tx de RPU sobre RDO	Massa[RDO+RPU] col. percapita em rel. à pop. total atendida	Massa RCD percapita/ano em rel. à pop. urbana
Código Nome/UF	%	%	%	kg/(empreg.x dia)	empreg./1000hab.	kg/(hab. x dia)	kg/(hab.x dia)	R\$/t	%	%	%	%	%	%
Região Sul	I015	I016	I017	I018	I019	I021	I022	I023	I024	I025	I026	I027	I028	I029
430140 Arvorezinha/RS	100,0	100,0	0,0	1.776,4	0,8	1,3	0,7	38,31	68,3	38,5	8,4	9,5	0,7	43,2
420170 Ascurra/SC	100,0	100,0			0,7					44,4				
410210 Astorga/PR	87,7	100,0	3,1	1.941,6	0,4	0,7		91,82	41,5	17,3	93,5		0,7	
430155 Áurea/RS	100,0	100,0			6,5				57,0	56,3				
420190 Aurora/SC									96,9					
430160 Bagé/RS	83,8	100,0	8,8	1.876,3	0,3	0,6	0,6			42,9		0,1	0,6	
420200 Balneário Camboriú/SC	100,0	100,0			1,4					27,9				
430163 Balneário Pinhal/RS			100,0	608,8	1,1	0,6		150,57	41,0	30,0				
420208 Bandeirante/SC	28,1	100,0	100,0	191,7	3,5	0,6		312,87	83,1	75,0			0,6	
410250 Barbosa Ferraz/PR	100,0	100,0												
430185 Barra do Guarita/RS	48,9	100,0	96,2			0,6	0,5					4,0	0,5	
430187 Barra do Quaraí/RS	95,5	100,0							98,3					
430192 Barra do Rio Azul/RS	100,0	100,0	66,7	4,3	8,0	0,0	0,0			60,0		100,0	0,0	
410260 Barracão/PR														
430200 Barros Cassal/RS	31,0	100,0	75,0	63,9	1,1	0,1	0,0			28,6	62,5	33,3	0,1	
410275 Bela Vista da Caroba/PR	19,4	100,0												
410280 Bela Vista do Paraíso/PR	0,0	0,0	0,0			0,9								
420213 Bela Vista do Toldo/SC	10,9	100,0	0,0	230,0	3,0	0,6	0,6	189,17	82,0	100,0		0,0	0,6	
420220 Benedito Novo/SC	100,0	100,0	0,0	623,0	0,7	0,4		130,87	75,6	50,0			0,2	
430210 Bento Gonçalves/RS	97,6	100,0	100,0	3.090,3	0,4	1,1				30,1			1,0	
410290 Bituruna/PR	59,5	100,0	0,0	493,8	1,4	0,6	0,4			22,0	5,9	13,3	0,5	
410302 Boa Esperança do Iguaçu/PR	30,2	100,0	100,0	127,8	3,4	0,4	0,4	883,50	66,4	25,0	41,7	0,0	0,4	
410304 Boa Ventura de São Roque/PR	20,1	100,0		0,0	1,4	0,0			54,8	28,6			0,0	
430215 Boa Vista das Missões/RS	0,0	0,0												
410310 Bocaiúva do Sul/PR	71,1	100,0	0,0	853,0	0,9	0,6	0,4	252,14	98,1	50,0	56,2	0,0	0,4	
420257 Bom Jesus do Oeste/SC	29,6	100,0	87,0	367,4	3,3	1,0	0,9	233,89	83,0	22,2	21,7	15,0	1,0	
410315 Bom Jesus do Sul/PR	26,3	100,0	100,0			1,0	0,5					0,0	0,5	
430230 Bom Jesus/RS	80,6	100,0	96,0	798,7	0,6	0,4	0,3	177,68	95,5	71,4	240,0	4,2	0,4	
430235 Bom Princípio/RS	100,0	100,0			1,4				100,0	63,2				
420260 Bom Retiro/SC	87,3	100,0	0,0	639,0	1,0	0,6		179,17	95,6	85,7	4,2		0,4	
420245 Bombinhas/SC	100,0	100,0	100,0	3.446,7	0,6	1,7		180,72	73,4	42,1			1,7	
410330 Borrazópolis/PR	70,7	100,0			1,9				54,5	36,7				
430250 Bossoroca/RS	61,6	100,0							79,8					
430258 Bozano/RS	32,1	100,0	100,0			0,4	0,3					0,0	0,3	
420280 Braço do Norte/SC	100,0	100,0	100,0	1.873,0	0,5	0,8				50,0			0,7	
420285 Braço do Trombudo/SC	100,0	100,0			1,6		0,4			25,0				
410335 Braganey/PR	52,2	100,0												
420290 Brusque/SC	100,0	100,0			0,5				85,3	46,3				
420300 Caçador/SC	81,7	89,8	70,6	5.316,3	0,2	0,7	0,6	99,43	90,4	43,5		41,6	0,8	

TABELA In02 - INDICADORES SOBRE COLETA DE RESÍDUOS SÓLIDOS DOMICILIARES E PÚBLICOS

ANO DE REFERÊNCIA
2009

Município	Tx. cobertura de coleta RDO relativo a Pop. Total	Tx. cobertura de coleta RDO relativo a Pop. Urbana	Tx de terceirização da coleta	Produtividade média de coletadores e motoristas	Tx de motoristas e coletadores por habitante urbano	Massa (RDO + RPU) coletada per capita (habitante urbano)	Massa RDO coletada per capita (hab. atendido)	Custo unitário da coleta	Incidência do custo da coleta no custo total do manejo	Incidência de emprega da coleta no total de empregados no manejo	Tx de RCD colet. Pref. sobre (RDO + RPU)	Tx de RPU sobre RDO	Massa[RDO+RPU] col. percapita em rel. à pop. total atendida	Massa RCD percapita/ano em rel. à pop. urbana
Código Nome/UF	%	%	%	kg/(empreg.x dia)	empreg./1000hab.	kg/(hab. x dia)	kg/(hab.x dia)	R\$/t	%	%	%	%	%	%
Região Sul	I015	I016	I017	I018	I019	I021	I022	I023	I024	I025	I026	I027	I028	I029
430280 Caçapava do Sul/RS	71,9	100,0	95,5	2.300,3	0,4	0,8		63,64	33,4	24,1				0,6
430290 Cacequi/RS	87,3	100,0	99,7			1,4	1,4				0,7	0,3		1,4
430310 Cachoeirinha/RS	100,0	100,0	100,0	1.343,4	0,5	0,6		174,04	57,4	29,3	58,5			0,6
410345 Cafelândia/PR	100,0	100,0	88,8	989,6	0,7	0,6	0,4			15,4		20,2		0,5
430340 Caiçara/RS	78,2	100,0	92,3	346,1	1,9	0,6		138,46	72,6	20,0	1,5			0,2
430350 Camaquã/RS	100,0	100,0	73,5			3,8	2,5				0,2	17,2		3,0
430360 Cambará do Sul/RS	96,8	100,0												
410370 Cambé/PR	97,7	100,0	0,2	2.433,8	0,5	1,0	0,8	52,66	56,4	32,4		22,0		1,0
430367 Campestre da Serra/RS	100,0	100,0	100,0				0,5							0,2
410400 Campina Grande do Sul/PR	95,4	100,0			0,6				59,5	48,7				
410405 Campo Bonito/PR	54,8	100,0	90,9	527,2	0,8	0,4		241,18	79,8	22,2	3,6			0,4
410410 Campo do Tenente/PR	100,0	100,0	97,7			0,5	0,3	107,32	77,1		7,7	4,8		0,3
410420 Campo Largo/PR	87,5	100,0	100,0	1.764,2	0,3	0,5		111,61		39,2				0,5
430410 Campos Borges/RS	100,0	100,0	37,2	1.807,2	1,5	2,3	0,5			27,3	8,8	143,5		1,3
420360 Campos Novos/SC	0,0	0,0												
430420 Candelária/RS	58,0	100,0	100,0	1.152,6	0,5	0,6	0,5	149,09	62,3	33,3		0,2		0,5
430430 Cândido Godói/RS	100,0	100,0	98,6	1.167,7	2,3	2,3	0,6	72,23	62,9	40,0	0,3	1,5		0,6
410442 Cândói/PR	56,4	100,0	14,9	979,8	0,9	0,7		110,52	95,4	60,0				0,6
430440 Canela/RS	100,0	100,0	93,2	1.475,1	0,5	0,6	0,5	117,09	52,3	17,2		7,3		0,5
420370 Canelinha/SC	93,9	100,0			0,7					15,4				
430450 Canguçu/RS	44,6	100,0	0,0	2.125,0	0,4	0,7	0,6			30,8	4,9	0,4		0,6
430460 Canoas/RS	100,0	100,0	99,3	3.401,3	0,2	0,6	0,6	90,25	33,7	21,0		1,8		0,6
410450 Capanema/PR	100,0	100,0			1,0				82,2	71,4				
420325 Capão Alto/SC	60,9	100,0			4,8					38,5				
430466 Capão do Leão/RS	98,9	100,0												
410460 Capitão Leônidas Marques/PR	85,6	100,0	0,0			0,5	0,4	196,31	68,9			0,0		0,4
430469 Capitão/RS	40,7	100,0			1,8					66,7				
420395 Capivari de Baixo/SC	100,0	100,0	0,0			0,6	0,6					0,0		0,6
430467 Capivari do Sul/RS	100,0	100,0	0,0	92,0	1,9	0,2	0,1			22,7		0,0		0,1
430471 Caraaí/RS	93,3	100,0	0,0			2,2		85,56	95,8					0,3
430470 Carazinho/RS	97,6	100,0	100,0	1.851,7	0,5	0,8	0,8	99,30	66,7	29,8		0,2		0,8
410470 Carlópolis/PR	72,3	100,0			0,6				56,9	8,1				
430490 Casca/RS	100,0	100,0	97,3			0,4	0,2	325,51	87,4			2,8		0,2
410480 Cascavel/PR	97,1	100,0	98,7	3.684,5	0,3	0,9		70,56	41,9	22,1				0,9
430495 Caseiros/RS	84,8	100,0	98,8	776,4	2,7	1,8	1,0	61,73	73,2	57,1		0,5		1,0
410490 Castro/PR	79,3	100,0	97,5	952,1	0,4	0,3	0,3	164,79	61,1	21,3	64,4	3,5		0,3
420400 Catanduvas/SC	0,0	0,0	91,9	113,2	0,9	0,1		755,13	53,9	25,9	48,4	8,8		
430500 Catuípe/RS	62,1	100,0												
420410 Caxambu do Sul/SC	63,5	100,0	100,0	29,8	1,4	0,0		3.775,71	81,5	42,9	39,3		0,0	6,0

TABELA In02 - INDICADORES SOBRE COLETA DE RESÍDUOS SÓLIDOS DOMICILIARES E PÚBLICOS

ANO DE
REFERÊNCIA
2009

Município	Tx. cobertura de coleta RDO relativo a Pop. Total	Tx. cobertura de coleta RDO relativo a Pop. Urbana	Tx de terceirização da coleta	Produtividade média de coletadores e motoristas	Tx de motoristas e coletadores por habitante urbano	Massa (RDO + RPU) coletada per capita (habitante urbano)	Massa RDO coletada per capita (hab. atendido)	Custo unitário da coleta	Incidência do custo da coleta no custo total do manejo	Incidência de emprego da coleta no total de empregados no manejo	Tx de RCD colet. Pref. sobre (RDO + RPU)	Tx de RPU sobre RDO	Massa[RDO+RPU] col. per capita em rel. à pop. total atendida	Massa RCD per capita/ano em rel. à pop. urbana
Código Nome/UF	%	%	%	kg/(empreg.x dia)	empreg./1000hab.	kg/(hab. x dia)	kg/(hab.x dia)	R\$/t	%	%	%	%	%	%
Região Sul	I015	I016	I017	I018	I019	I021	I022	I023	I024	I025	I026	I027	I028	I029
430510 Caxias do Sul/RS	96,2	100,0	100,0	1.471,3	0,7	0,9				50,2				0,9
430512 Cerrito/RS	57,9	100,0			0,8				58,4	13,6				
420419 Chapadão do Lageado/SC	100,0	100,0		0,0	4,9	0,0				100,0				0,0
420420 Chapecó/SC	100,0	100,0	100,0	2.124,8	0,3	0,6		82,12	55,6	38,8				0,6
430535 Charqueadas/RS	100,0	100,0							42,4					
430537 Charrua/RS	100,0	100,0	75,0	170,4	5,3	0,8	0,1	263,54	52,6	37,5	1,3	33,3		0,1
410540 Chopinzinho/PR	54,3	94,6	0,0	828,1	0,7	0,5	0,5			42,1	38,6	2,9		0,5
430543 Chui/RS	0,0	0,0	0,0	2.000,0	0,8	1,3				28,6		33,3		
410550 Cianorte/PR	94,7	100,0	96,0	1.398,6	0,5	0,7	0,6	2,48	1,8	23,6	0,1	0,0		0,6 1,1
410560 Cidade Gaúcha/PR	82,0	100,0							100,0					
430550 Ciriaco/RS					1,6				58,0	50,0				
420425 Cocal do Sul/SC	83,6	100,0	0,0	1.020,1	0,6	0,5		50,34	33,0	53,9				0,5
430558 Colinas/RS	97,3	100,0												
410580 Colombo/PR	95,4	100,0												88,9
410590 Colorado/PR	92,7	100,0	4,0	1.631,7	0,7	1,0	0,5	20,13	79,0	77,8		88,6		1,0
420430 Concórdia/SC	80,5	100,0	100,0	1.404,7	0,5	0,9		68,63	43,9	39,1				0,8
430570 Condor/RS	59,3	100,0	100,0			0,2		160,42	100,0		8,3			0,2
410610 Conselheiro Mairinck/PR			25,0	7,7	1,6	0,0		18.882,83	95,9	25,0	12,5			
430583 Coqueiro Baixo/RS	15,7	100,0	100,0	383,4	7,9	2,6	2,6	333,33	95,4	100,0		0,0		2,6
430585 Coqueiros do Sul/RS	81,3	100,0	0,0	4,2	8,7	0,0	0,0			100,0		5,0		0,0
410640 Cornélio Procópio/PR	93,4	100,0				0,4				28,6				
420440 Coronel Freitas/SC	50,2	100,0				0,6				30,0				
420445 Coronel Martins/SC	100,0	100,0			7,3					71,4				
430593 Coronel Pilar/RS														
410650 Coronel Vivida/PR	68,5	100,0			0,7				62,4	29,4				
420450 Corupá/SC	91,1	100,0			0,3				72,3	27,3				
420460 Criciúma/SC	98,6	100,0	100,0			0,6		158,59	67,6					0,6
430605 Cristal/RS	98,0	100,0	100,0	383,4	1,0	0,3	0,2	354,57	42,3	25,0	300,0	0,0		0,2
430610 Cruz Alta/RS	96,7	100,0												
410660 Cruzeiro do Oeste/PR	84,9	100,0	6,7			0,7	0,7				46,4	0,5		0,7 282,0
410685 Cruzmaltina/PR	55,8	100,0	0,1	543,5	1,6	0,8	0,3	77,54	35,2		17,6	112,6		0,5
410690 Curitiba/PR	100,0	100,0	100,0	2.532,2	0,4	0,9	0,7	105,36	52,0	28,8		19,4		0,9
420480 Curitibaanos/SC	94,0	100,0	84,1	2.012,7	0,3	0,5	0,4	64,50	39,8	21,7	190,5	18,9		0,5 345,9
430632 Derrubadas/RS	25,9	100,0			3,4		0,2		82,7	60,0				
430635 Dezesseis de Novembro/RS	100,0	100,0							94,9					
410712 Diamante do Sul/PR	29,9	79,5			3,5				100,0	100,0				
410715 Diamante D'Oeste/PR	80,9	100,0	0,0	182,9	3,3	0,5	0,3	471,41	74,4	36,4	174,7	11,7		0,3
420500 Dionísio Cerqueira/SC	64,7	100,0	0,0	1.150,2	0,6	0,6	0,0	117,72	60,9	26,1	1,2			0,6
430642 Dois Irmãos das Missões/RS	0,0	0,0												

TABELA In02 - INDICADORES SOBRE COLETA DE RESÍDUOS SÓLIDOS DOMICILIARES E PÚBLICOS

ANO DE REFERÊNCIA
2009

Município	Tx. cobertura de coleta RDO relativo a Pop. Total	Tx. cobertura de coleta RDO relativo a Pop. Urbana	Tx de terceirização da coleta	Produtividade média de coletadores e motoristas	Tx de motoristas e coletadores por habitante urbano	Massa (RDO + RPU) coletada per capita (habitante urbano)	Massa RDO coletada per capita (hab. atendido)	Custo unitário da coleta	Incidência do custo da coleta no custo total do manejo	Incidência de emprega da coleta no total de empregados no manejo	Tx de RCD colet. Pref. sobre (RDO + RPU)	Tx de RPU sobre RDO	Massa[RDO+RPU] col. percapita em rel. à pop. total atendida	Massa RCD percapita/ano em rel. à pop. urbana
Código Nome/UF	%	%	%	kg/(empreg.x dia)	empreg./1000hab.	kg/(hab. x dia)	kg/(hab.x dia)	R\$/t	%	%	%	%	%	%
Região Sul	I015	I016	I017	I018	I019	I021	I022	I023	I024	I025	I026	I027	I028	I029
430640 Dois Irmãos/RS	100,0	100,0			0,6		0,5		76,1	30,8				
430650 Dom Feliciano/RS	54,1	100,0	0,0	246,0	0,6	0,1	0,1			50,0	116,9	6,9	0,1	69,9
430660 Dom Pedrito/RS	90,2	99,1												
420510 Dona Emma/SC	0,0	0,0	92,6	258,8	2,5	0,6		277,78	57,6	40,0		8,0		
430670 Dona Francisca/RS	100,0	100,0	100,0			0,0	0,0					0,0	0,0	
430673 Doutor Mauricio Cardoso/RS	46,7	100,0	60,0	639,0	1,2	0,7	0,4	178,99	31,8	37,5	6,7	66,7	0,7	23,6
420515 Doutor Pedrinho/SC	100,0	100,0							89,6					
430675 Doutor Ricardo/RS	28,7	100,0	100,0	415,3	3,3	1,2	1,2	234,43	93,4	100,0		0,0	1,2	
430680 Encantado/RS	0,0	0,0												
430690 Encruzilhada do Sul/RS	72,1	100,0	0,0			2,4		31,67	100,0				2,3	
420517 Entre Rios/SC	0,0	0,0	100,0			0,8					20,8			98,0
430693 Entre-Ijuís/RS	50,2	100,0			0,7				60,3	33,3				
430697 Erebangó/RS	66,1	100,0	0,0	190,3	2,6	0,4	0,4	189,66		71,4	0,0	2,0	0,4	
430700 Erechim/RS	94,2	100,0	98,1	1.243,2	0,7	0,7	0,7	107,77	83,9	45,5		1,4	0,7	
420519 Ermo/SC	64,8	100,0	0,0	35,1	3,6	0,1				66,7	54,6		0,1	
430705 Ernestina/RS	100,0	100,0	0,0			0,2							0,1	
430720 Erval Grande/RS	100,0	100,0												
430730 Erval Seco/RS	49,8	100,0	89,6	210,0	2,3	0,4	0,3	210,78	84,6	100,0	20,9	11,7	0,3	
420520 Erval Velho/SC	58,4	100,0	100,0	191,7	2,9	0,5	0,5	346,65	59,6	35,0			0,5	
430745 Esperança do Sul/RS	13,8	100,0	0,0			0,4	0,4	221,19	92,8		4,1	0,0	0,4	
430750 Espumoso/RS									100,0					
430760 Estância Velha/RS	99,9	100,0			0,4				40,4	27,4				0,0
430781 Estrela Velha/RS	76,8	100,0	0,0	447,3	1,0	0,4	0,1	96,43	16,3	14,3	85,7	16,7	0,1	
430780 Estrela/RS	100,0	100,0												
430786 Fagundes Varela/RS	48,7	100,0	100,0	388,7	2,4	0,8		214,31	97,7				0,8	
410755 Farol/PR	39,0	63,9	0,0	13,8	1,5	0,0	0,0	114,15		100,0	115,4	30,0	0,0	
430790 Farroupilha/RS	100,0	100,0	100,0			0,6	0,5	549,35	100,0			0,0	0,5	
430800 Faxinal do Soturno/RS	82,4	100,0			1,1					30,8				
410760 Faxinal/PR	96,8	100,0	0,0			0,1							0,1	
430805 Faxinalzinho/RS	100,0	100,0	90,9	421,7	1,7	0,6	0,3	150,57	38,8	20,0	13,6	10,0	0,3	
410765 Fazenda Rio Grande/PR	0,0	0,0	100,0	1.119,7	0,3	0,3				54,4				
430810 Feliz/RS	100,0	100,0	100,0	1.150,2	0,7	0,6	0,5	196,90	92,5	24,0	4,2	0,0	0,5	
410770 Fênix/PR	100,0	100,0	0,0	663,7	1,0	0,6	0,4	30,16	39,1	40,0	72,2	25,7	0,5	176,3
430820 Flores da Cunha/RS	64,8	100,0	86,7	1.916,9	0,5	0,9	0,7	266,67	75,4	23,7		15,4	0,9	
410790 Floresta/PR	3,3	4,3	0,0	41,9	0,7	0,0	0,5	2.251,73	74,1	27,3	147,6	11,7	0,6	
420540 Florianópolis/SC	98,0	100,0	0,0	1.496,4	0,8	1,0	1,0	294,25	47,1	20,5	8,4	0,6	1,0	
430840 Formigueiro/RS	86,6	100,0	92,0	547,7	2,9	1,4	0,5	87,79	61,5	58,3	0,0	8,7	0,5	0,0
410820 Formosa do Oeste/PR			0,0			0,1					15,4	85,7		4,2
420543 Formosa do Sul/SC	40,3	100,0				0,0	0,0		80,2				0,0	

TABELA In02 - INDICADORES SOBRE COLETA DE RESÍDUOS SÓLIDOS DOMICILIARES E PÚBLICOS

ANO DE
REFERÊNCIA
2009

Município	Tx. cobertura de coleta RDO relativo a Pop. Total	Tx. cobertura de coleta RDO relativo a Pop. Urbana	Tx de terceirização da coleta	Produtividade média de coletadores e motoristas	Tx de motoristas e coletadores por habitante urbano	Massa (RDO + RPU) coletada per capita (habitante urbano)	Massa RDO coletada per capita (hab. atendido)	Custo unitário da coleta	Incidência do custo da coleta no custo total do manejo	Incidência de emprega da coleta no total de empregados no manejo	Tx de RCD colet. Pref. sobre (RDO + RPU)	Tx de RPU sobre RDO	Massa[RDO+RPU] col. percapita em rel. à pop. total atendida	Massa RCD percapita/ano em rel. à pop. urbana
Código Nome/UF	%	%	%	kg/(empreg.x dia)	empreg./1000hab.	kg/(hab. x dia)	kg/(hab.x dia)	R\$/t	%	%	%	%	%	%
Região Sul	I015	I016	I017	I018	I019	I021	I022	I023	I024	I025	I026	I027	I028	I029
420545 Forquilha/SC	100,0	100,0			0,3				85,8	35,7				
410830 Foz do Iguaçu/PR	100,0	100,0			0,3					39,0				
420550 Fraiburgo/SC	86,2	100,0	87,7	3.982,4	0,2	0,7	0,5	7,04	34,3	30,0		25,9	0,7	
410840 Francisco Beltrão/PR	94,3	100,0	10,2	1.874,3	0,6	1,0				65,5			0,9	
420555 Frei Rogério/SC	100,0	100,0	0,0	35,1	15,5	0,5	0,1	389,61	60,0	63,6		0,0	0,1	
420560 Galvão/SC	67,3	100,0			1,3				39,9	18,8				
430860 Garibaldi/RS	93,3	100,0					0,6							
430865 Garruchos/RS	46,3	100,0			3,6					100,0				
420580 Garuva/SC	98,0	100,0	0,1			0,7		118,64	100,0				0,6	
420590 Gaspar/SC	100,0	100,0					0,7		33,8					
430880 General Câmara/RS	72,8	100,0			0,7				50,2					22,0
410850 General Carneiro/PR	81,3	100,0	0,0	1.073,5	0,5	0,4	0,3	61,71	48,5	23,8	28,6	16,7	0,4	
420600 Governador Celso Ramos/SC			0,0			0,9								
430912 Gramado dos Loureiros/RS	100,0	100,0	0,0	274,8	4,1	1,0		77,36	18,2	3,0	20,9		0,2	
420610 Grão Pará/SC	81,2	100,0	0,0	802,7	1,4	0,9	0,5	87,00	34,6	12,9	3,0	0,5	0,5	10,1
430920 Gravataí/RS	0,0	0,0	100,0	2.862,3	0,2	0,6				23,2	0,0	1,1		196,4
430925 Guabiju/RS	100,0	100,0												
430930 Guaíba/RS	98,6	100,0	100,0	1.638,7	0,4	0,5	0,5	100,76	27,4	29,9	27,7	6,6	0,5	54,3
410880 Guaíba/PR	0,0	0,0			0,3				60,2	18,8				
410890 Guairacá/PR	95,5	100,0							65,3					
410900 Guapirama/PR	100,0	100,0												
430940 Guaporé/RS	95,1	100,0			0,5				85,6	100,0				
410910 Guaporema/PR	0,0	0,0												
420650 Guaramirim/SC	0,0	0,0	100,0			0,8		150,00	100,0			2,3		
430950 Guarani das Missões/RS	74,0	100,0	0,0	1.840,3	1,0	1,6		69,17	90,0	45,5	27,8		1,3	
410940 Guarapuava/PR	94,2	100,0	5,4	1.157,4	0,5	0,5		63,76	66,8	41,7	37,2		0,5	72,2
420670 Herval d'Oeste/SC	88,2	100,0	93,0	2.837,9	0,2	0,6	0,5			18,2	9,6	7,5	0,6	45,1
430965 Hulha Negra/RS	43,5	100,0	0,0	345,1	1,4	0,4	0,4	180,56	53,8	50,0	13,9	12,5	0,4	44,1
430980 Ibiçá/RS	100,0	100,0	91,8	375,7	1,8	0,6	0,3	209,08	74,8	55,6	136,1	8,9	0,3	
420680 Ibicaré/SC	46,1	100,0	100,0	55,4	1,9	0,1	0,1	1.453,85	95,6	75,0		0,0	0,1	
410980 Ibiporã/PR	94,0	100,0		0,0	1,1	0,0	0,0			40,5			0,0	
430990 Ibiraiaras/RS	98,9	100,0	100,0			0,5							0,3	
420690 Ibirama/SC	88,9	100,0	99,8			0,4	0,4				1,3	0,2	0,4	6,1
431000 Ibirubá/RS	84,7	100,0	0,0	2.041,5	0,4	0,7		89,06	91,1	42,9	13,0		0,6	167,7
420700 Içara/SC	0,0	0,0	100,0	3.359,6	0,4	1,2		65,00	92,1	39,6		0,0		
410990 Icaraima/PR	0,0	0,0												
431010 Igrejinha/RS	100,0	100,0			0,5				58,9	23,6				0,0
411005 Iguatu/PR	59,9	100,0	0,0	326,8	2,1	0,6		81,82	42,0	42,9	3,0		0,6	
431020 Ijuí/RS	99,7	100,0	100,0	1.253,8	0,5	0,5	0,5	86,55	92,4	76,1		0,0	0,5	

TABELA In02 - INDICADORES SOBRE COLETA DE RESÍDUOS SÓLIDOS DOMICILIARES E PÚBLICOS

ANO DE REFERÊNCIA
2009

Município	Tx. cobertura de coleta RDO relativo a Pop. Total	Tx. cobertura de coleta RDO relativo a Pop. Urbana	Tx de terceirização da coleta	Produtividade média de coletadores e motoristas	Tx de motoristas e coletadores por habitante urbano	Massa (RDO + RPU) coletada per capita (habitante urbano)	Massa RDO coletada per capita (hab. atendido)	Custo unitário da coleta	Incidência do custo da coleta no custo total do manejo	Incidência de emprega da coleta no total de empregados no manejo	Tx de RCD colet. Pref. sobre (RDO + RPU)	Tx de RPU sobre RDO	Massa[RDO+RPU] col. percapita em rel. à pop. total atendida	Massa RCD percapita/ano em rel. à pop. urbana
Código Nome/UF	%	%	%	kg/(empreg.x dia)	empreg./1000hab.	kg/(hab. x dia)	kg/(hab.x dia)	R\$/t	%	%	%	%	%	%
Região Sul	I015	I016	I017	I018	I019	I021	I022	I023	I024	I025	I026	I027	I028	I029
431030 Ilópolis/RS	100,0	100,0												
420720 Imarui/SC	70,1	100,0	99,9	1.151,2	0,9	0,8	0,4	252,08	81,1	27,3	29,0	0,1	0,4	
431033 Imbé/RS	99,7	100,0							100,0					
420730 Imbituba/SC					0,6				54,0	25,3				
420740 Imbuia/SC	100,0	100,0	100,0	724,0	1,3	0,8		152,04	53,4	23,1			0,3	
431036 Imigrante/RS	100,0	100,0			4,8					43,8				
411020 Inácio Martins/PR	54,8	100,0							69,8					
420757 Iomerê/SC	100,0	100,0	98,9	171,3	7,1	1,0	0,3	344,89	60,6	60,0	1,6	1,1	0,3	
420760 Ipira/SC	100,0	100,0	100,0	346,3	2,2	0,7	0,3			55,6	9,2	10,2	0,3	
431046 Ipiranga do Sul/RS	32,5	100,0												
420770 Ipumirim/SC	100,0	100,0	100,0	480,0	1,3	0,5		233,39	80,2	17,4			0,2	
431050 Irai/RS	58,5	100,0	2,7	343,5	1,8	0,5	0,5			38,1	13,6	2,3	0,5	
420780 Irani/SC	70,0	100,0	83,6	1.218,9	0,7	0,7	0,5			8,5		19,6	0,6	
411070 Irati/PR	77,9	100,0	0,0	2.315,7	0,2	0,5	0,5	80,08	69,8	26,3	6,9	0,7	0,5	56,8
411080 Iretama/PR	75,3	100,0	0,0	674,1	0,3	0,2	0,1	106,01	11,5	8,3	28,4	5,5	0,1	
420790 Irineópolis/SC	60,4	100,0	0,0			0,8	0,4				1,2	1,2	0,4	
420800 Itá/SC	80,8	100,0							34,8					
411090 Itaguajé/PR									88,1					
420810 Itaiópolis/SC	62,9	100,0	95,2	1.052,8	0,4	0,4		293,87	84,1	36,4			0,3	
420820 Itajai/SC	98,7	100,0	100,0	2.172,5	0,5	0,9		111,53	28,1	24,5			0,9	
411110 Itambé/PR	93,1	100,0	0,0	837,6	0,6	0,4	0,3	40,55	17,7	15,0	15,3	34,1	0,4	
420830 Itapema/SC	95,9	100,0	93,1	1.848,5	0,9	1,4		67,14	29,1	34,5			1,4	
420840 Itapiranga/SC	74,4	100,0	98,3	2.341,1	0,5	1,1	0,7	72,33	67,1	23,5	5,7	1,8	0,7	92,4
431060 Itaqui/RS					0,6									
431065 Itati/RS	100,0	100,0							96,1					
420850 Ituporanga/SC	78,1	100,0	0,0	1.219,4	0,9	0,9	0,7			41,4		6,0	0,8	
411160 Ivatuba/PR	100,0	100,0			3,7					18,6				
431080 Ivoti/RS	100,0	100,0	39,6	4.262,0	0,3	1,0		32,29	43,6	12,5	52,5		0,9	
420860 Jaborá/SC	37,8	100,0	100,0			0,6					138,9		0,6	
431085 Jaboticaba/RS	32,9	100,0			2,2				72,0	75,0				
411180 Jacarezinho/PR	89,3	100,0	15,8	1.517,6	0,6	0,7	0,6	31,80	31,8	41,7		18,8	0,7	
420870 Jacinto Machado/SC	83,5	100,0	0,0	1.041,5	0,6	0,5	0,3			23,1	18,4	1,9	0,3	91,6
431110 Jaguari/RS	0,0	0,0	9,1	1.278,0	0,5	0,6		40,91	48,4	30,0				
411210 Jandaia do Sul/PR	86,5	96,9												
411230 Japira/PR	94,5	100,0	0,0			0,6	0,4	77,38	36,4			0,0	0,4	
411240 Japurá/PR	99,6	100,0							34,5					
420890 Jaraguá do Sul/SC	98,3	100,0	100,0	2.053,5	0,4	0,6				30,7			0,6	
411260 Jardim Olinda/PR	29,5	41,9	0,0			0,9		138,89	41,3				2,2	
420895 Jardinópolis/SC	48,8	100,0	100,0	255,6	3,3	0,7	0,7	250,00	83,3	100,0		0,0	0,7	

TABELA In02 - INDICADORES SOBRE COLETA DE RESÍDUOS SÓLIDOS DOMICILIARES E PÚBLICOS

ANO DE
REFERÊNCIA
2009

Município	Tx. cobertura de coleta RDO relativo a Pop. Total	Tx. cobertura de coleta RDO relativo a Pop. Urbana	Tx de terceirização da coleta	Produtividade média de coletadores e motoristas	Tx de motoristas e coletadores por habitante urbano	Massa (RDO + RPU) coletada per capita (habitante urbano)	Massa RDO coletada per capita (hab. atendido)	Custo unitário da coleta	Incidência do custo da coleta no custo total do manejo	Incidência de emprego da coleta no total de empregados no manejo	Tx de RCD colet. Pref. sobre (RDO + RPU)	Tx de RPU sobre RDO	Massa[RDO+RPU] col. per capita em rel. à pop. total atendida	Massa RCD per capita/ano em rel. à pop. urbana
Código Nome/UF	%	%	%	kg/(empreg.x dia)	empreg./1000hab.	kg/(hab. x dia)	kg/(hab.x dia)	R\$/t	%	%	%	%	%	%
Região Sul	I015	I016	I017	I018	I019	I021	I022	I023	I024	I025	I026	I027	I028	I029
420900 Joaçaba/SC	86,8	94,5	100,0	2.357,6	0,4	0,9	0,9	148,60	61,9	24,4		0,0		0,9
411295 Juranda/PR	74,7	100,0	34,8	279,2	0,9	0,3	0,3	194,03	42,5	21,7	44,8	26,7		0,3
411300 Jussara/PR	90,5	100,0	0,0	1.984,0	0,6	1,0	0,9			17,7	5,9	0,8		0,9
420920 Lacerdópolis/SC	100,0	100,0	0,0			1,1	0,4				39,4	33,3		0,6
420930 Lages/SC	98,1	100,0	99,2	8.318,2	0,1	0,5	0,5	196,37	100,0	7,3		0,4		0,5
431127 Lagoa dos Três Cantos/RS	100,0	100,0												
431130 Lagoa Vermelha/RS	89,7	100,0			0,3					19,5				
431125 Lagoão/RS	41,7	100,0	0,0	181,0	2,5	0,4		552,47	81,7	50,0	14,1			0,2
420940 Laguna/SC									33,5					
411320 Lapa/PR	60,3	100,0	90,0			0,7	0,6				4,7	5,9		0,7 39,8
411330 Laranjeiras do Sul/PR	84,3	100,0	6,5	754,5	1,0	0,6	0,6	33,88	45,9	64,1		8,9		0,6
420950 Laurentino/SC	100,0	100,0	96,6	793,4	0,7	0,5	0,3	287,25	83,9	50,0	128,9	3,5		0,4
420960 Lauro Muller/SC	100,0	100,0			0,6				95,9	37,5				
431150 Lavras do Sul/RS	58,3	100,0	0,0	81,5	0,8	0,1				22,2				0,1
411340 Leopólis/PR	68,6	100,0			0,8				68,4	16,7				
420985 Lindóia do Sul/SC	100,0	100,0	100,0	287,5	2,3	0,6		401,94	100,0	66,7				0,2
431162 Lindolfo Collor/RS	100,0	100,0	95,5	562,3	0,6	0,3	0,2	318,10	100,0	75,0		4,8		0,3
431164 Linha Nova/RS	100,0	100,0	92,6	287,5	7,5	1,9	0,5	171,11	46,8	50,0	37,0	8,0		0,5
411350 Loanda/PR	100,0	100,0	0,0	2.894,3	0,6	1,4	0,5	19,65	59,1	52,6		135,4		1,2
411360 Lobato/PR	82,7	100,0	9,2	533,6	2,7	1,4	0,5			40,0	43,5	187,5		1,4
411373 Luiziana/PR	66,0	100,0			5,0		0,3							
411375 Lunardelli/PR	67,5	100,0	0,0			1,4	1,3	129,58	79,0		11,2	2,7		1,4
411380 Lupionópolis/PR	81,8	100,0	0,0	1.226,8	1,6	1,7		75,32	97,9	35,3	41,7			1,7
421003 Luzerna/SC	100,0	100,0	99,7	1.195,3	0,7	0,7	0,6	154,38	27,7	30,0		0,3		0,6
431171 Maçambará/RS	80,0	100,0			3,2					40,0				24,7
431170 Machadinho/RS	49,4	88,3	95,7	1.485,0	1,6	2,0	2,2			62,5		4,5		2,3
421010 Mafra/SC	80,2	100,0	84,9	2.032,0	0,3	0,4	0,4			18,2		17,8		0,4
411390 Mallet/PR	51,2	88,9			1,0					100,0				
411410 Mandaguapé/PR	97,3	100,0	1,3	256,7	0,4	0,1	0,1	11,06	20,4	19,4		0,0		0,1
411435 Manfrinópolis/PR	36,3	100,0							90,0					
411440 Mangueirinha/PR	56,7	100,0	0,0	476,0	1,1	0,4	0,3	117,42	36,4	17,4	60,4	2,1		0,3
431175 Manoel Viana/RS	100,0	100,0	0,0	651,8	1,0	0,5	0,3			31,3	49,0	41,7		0,4
431177 Maquiné/RS	99,3	100,0							100,0					
421040 Maracajá/SC	89,5	100,0	29,4	2.172,5	0,7	1,4	0,7	88,18	84,4	25,0	4,9	41,7		1,0
431180 Marau/RS	0,0	0,0			0,7				74,6	44,0				
421055 Marema/SC	26,8	100,0			3,3				51,5	33,3				
411470 Maria Helena/PR	48,6	100,0	0,0	596,8	1,0	0,5	0,4	64,24	37,2	30,0	8,0	42,8		0,5
411490 Marilândia do Sul/PR	69,5	100,0			1,3				44,4	44,4				
411520 Maringá/PR			1,1	4.370,6	0,4	1,7		30,00	41,5	41,5	0,1	91,9		

TABELA In02 - INDICADORES SOBRE COLETA DE RESÍDUOS SÓLIDOS DOMICILIARES E PÚBLICOS

ANO DE
REFERÊNCIA
2009

Município	Tx. cobertura de coleta RDO relativo a Pop. Total	Tx. cobertura de coleta RDO relativo a Pop. Urbana	Tx de terceirização da coleta	Produtividade média de coletadores e motoristas	Tx de motoristas e coletadores por habitante urbano	Massa (RDO + RPU) coletada per capita (habitante urbano)	Massa RDO coletada per capita (hab. atendido)	Custo unitário da coleta	Incidência do custo da coleta no custo total do manejo	Incidência de emprega da coleta no total de empregados no manejo	Tx de RCD colet. Pref. sobre (RDO + RPU)	Tx de RPU sobre RDO	Massa[RDO+RPU] col. percapita em rel. à pop. total atendida	Massa RCD percapita/ano em rel. à pop. urbana
Código Nome/UF	%	%	%	kg/(empreg.x dia)	empreg./1000hab.	kg/(hab. x dia)	kg/(hab.x dia)	R\$/t	%	%	%	%	%	%
Região Sul	I015	I016	I017	I018	I019	I021	I022	I023	I024	I025	I026	I027	I028	I029
411530 Mariópolis/PR	62,2	88,0	0,0			0,1	0,1				40,0	17,7	0,2	
411535 Maripá/PR	54,2	100,0	99,0	333,3	1,0	0,3	0,3	431,76	48,0	15,8	32,0	4,3	0,3	
411545 Marquinho/PR	100,0	100,0	0,0	1.118,2	1,0	0,9		262,86	40,0	16,7			0,2	
421060 Massaranduba/SC	65,4	100,0			1,3				34,7	64,3				
411560 Matelândia/PR	71,5	100,0							67,1					
431217 Mato Queimado/RS	100,0	100,0			7,1				97,1	100,0				
421070 Matos Costa/SC	0,0	0,0												
411575 Mauá da Serra/PR	77,9	94,8	10,7			1,1							1,2	
431220 Maximiliano de Almeida/RS	100,0	100,0	0,0			0,0					2,1		0,0	
411580 Medianeira/PR	99,6	100,0	5,5	1.238,0	0,7	0,8	0,6	16,19	50,0	50,0		5,8	0,7	
411585 Mercedes/PR	39,5	100,0			2,1				98,5	50,0				92.831,3
411590 Mirador/PR	75,0	100,0							59,1					
421085 Mirim Doce/SC	49,3	100,0	100,0	153,4	3,5	0,5		437,50	46,2	33,3	5,2		0,4	
431235 Montauri/RS	100,0	100,0							98,0					
431238 Monte Belo do Sul/RS	100,0	100,0			5,7					57,1				
421110 Monte Castelo/SC	69,8	100,0	0,0	27,2	1,7	0,0		29,41	27,3	72,7			0,0	
431240 Montenegro/RS	100,0	100,0	100,0	685,9	0,5	0,3		242,60	41,2	70,3			0,3	
411620 Morretes/PR	78,6	100,0	31,9	1.150,2	2,5	2,5	1,1	109,08	98,9	44,4	21,1	35,9	1,5	
431244 Morrinhos do Sul/RS	94,0	100,0	100,0			1,9	0,9					0,0	0,9	
431245 Morro Redondo/RS	88,6	100,0			1,5					28,6				
431250 Mostardas/RS	90,3	100,0			0,7				100,0	100,0				
431260 Muçum/RS	100,0	100,0												
431265 Não-Me-Toque/RS	100,0	100,0	100,0	1.369,2	0,5	0,6	0,5	160,04	77,9	50,0		4,2	0,5	
431267 Nicolau Vergueiro/RS	100,0	100,0	100,0	332,3	4,8	1,4	0,5				0,1	0,0	0,5	
431275 Nova Alvorada/RS	100,0	100,0			3,3				37,5	40,0				
411660 Nova América da Colina/PR	72,5	100,0												
431290 Nova Bassano/RS	64,8	100,0												
431300 Nova Bréscia/RS	90,7	100,0												
431301 Nova Candelária/RS	16,0	100,0	0,0	479,2	4,5	1,8		60,00	40,3	50,0	10,0		1,8	
411695 Nova Esperança do Sudoeste/PR	26,4	100,0	82,2	208,6	4,3	0,8	0,6	415,09	60,2	62,5	18,4	5,9	0,6	
431303 Nova Esperança do Sul/RS	85,6	100,0	0,0	3.594,3	1,0	3,1	2,5	26,67	96,2	50,0	222,2	12,5	2,8	
411690 Nova Esperança/PR	88,1	100,0							89,1					
411700 Nova Fátima/PR	98,7	100,0			0,0					0,0				0,0
431306 Nova Hartz/RS	99,5	100,0	11,5	535,3	0,7	0,4		154,49	94,6	30,6	20,2		0,3	
421145 Nova Itaberaba/SC	0,0	0,0												
411705 Nova Laranjeiras/PR	25,9	100,0	0,0	189,1	5,3	0,9	0,6	253,53	95,9	100,0		0,5	0,6	
411710 Nova Londrina/PR	0,0	0,0	22,5	1.141,8	0,6	0,8		27,52	36,8	36,8	78,1	5,9		
411720 Nova Olímpia/PR	83,9	100,0			1,1				23,9	21,7				
431308 Nova Pádua/RS	56,7	100,0	97,4	311,5	2,6	0,7				25,0	25,6		0,4	

TABELA In02 - INDICADORES SOBRE COLETA DE RESÍDUOS SÓLIDOS DOMICILIARES E PÚBLICOS

ANO DE
REFERÊNCIA
2009

Município	Tx. cobertura de coleta RDO relativo a Pop. Total	Tx. cobertura de coleta RDO relativo a Pop. Urbana	Tx de terceirização da coleta	Produtividade média de coletadores e motoristas	Tx de motoristas e coletadores por habitante urbano	Massa (RDO + RPU) coletada per capita (habitante urbano)	Massa RDO coletada per capita (hab. atendido)	Custo unitário da coleta	Incidência do custo da coleta no custo total do manejo	Incidência de emprega da coleta no total de empregados no manejo	Tx de RCD colet. Pref. sobre (RDO + RPU)	Tx de RPU sobre RDO	Massa[RDO+RPU] col. per capita em rel. à pop. total atendida	Massa RCD per capita/ano em rel. à pop. urbana
Código Nome/UF	%	%	%	kg/(empreg.x dia)	empreg./1000hab.	kg/(hab. x dia)	kg/(hab.x dia)	R\$/t	%	%	%	%	%	%
Região Sul	I015	I016	I017	I018	I019	I021	I022	I023	I024	I025	I026	I027	I028	I029
431310 Nova Palma/RS	93,4	100,0	97,9	591,1	1,3	0,9	0,4	178,53	97,9	30,8	10,6	2,2	0,4	
431320 Nova Petrópolis/RS	98,6	100,0	97,2			0,4	0,3				0,0	2,9	0,3	0,0
411725 Nova Prata do Iguaçu/PR	100,0	100,0			2,3				92,6	51,9				
431335 Nova Roma do Sul/RS	50,9	100,0	97,7	272,6	1,6	0,4	0,4	474,84	75,0	33,3	7,8	2,4	0,4	
411721 Nova Santa Bárbara/PR	78,8	100,0	0,0	467,7	1,6	0,6		198,09	54,9	27,8	75,1		0,6	
431337 Nova Santa Rita/RS	97,1	100,0	100,0	1.686,9	0,6	0,9	0,7	53,96	70,5	46,2		20,0	0,8	
421150 Nova Trento/SC	99,7	100,0	39,9			0,6		156,07	93,8				0,5	
431340 Novo Hamburgo/RS	100,0	100,0	100,0	7.787,5	0,1	0,7	0,6			22,4	11,9	16,7	0,7	51,3
421165 Novo Horizonte/SC	33,8	100,0			4,4					80,0				
411729 Novo Itacolomi/PR	52,3	100,0	18,2	128,6	4,1	0,6		139,54	88,9	100,0	17,0		0,6	
431344 Novo Tiradentes/RS	0,0	0,0												
421170 Orleans/SC	69,0	99,3	4,6	1.501,6	0,7	0,9	0,8	34,84	45,0	40,0		16,7	0,9	
431350 Osório/RS	86,7	100,0												
411740 Ourizona/PR	90,7	100,0			3,1				66,9	36,0				1.287,4
431360 Paim Filho/RS	48,6	100,0	0,0			0,3		405,26	71,2				0,3	
421200 Palma Sola/SC	100,0	100,0			0,9				49,2	22,2				
431370 Palmeira das Missões/RS	84,5	100,0			0,4				93,0	41,4				
411790 Palotina/PR	88,9	100,0												
431395 Pantano Grande/RS	88,3	100,0	90,2	48,7	0,5	0,0		3.934,43	77,5	40,0	78,7		0,0	
421220 Papanduva/SC	49,8	95,8	0,0			0,9	0,8				8,3	20,6	0,9	
411820 Paranaguá/PR	97,9	100,0	0,0	4.658,8	0,4	1,4	0,9			20,0		55,5	1,4	
411840 Paranavai/PR	92,8	100,0	100,0	1.708,8	0,5	0,8		78,48	54,5	39,8			0,8	
431403 Pareci Novo/RS	100,0	100,0	99,1	118,2	3,4	0,3				42,9			0,1	
431405 Parobé/RS	100,0	100,0	90,1	1.427,9	0,3	0,4		139,69	51,9	32,6			0,3	
431406 Passa Sete/RS	13,2	100,0	0,0	207,7	3,8	0,7		156,34		25,0			0,5	
431410 Passo Fundo/RS	100,0	100,0	100,0	1.554,1	0,4	0,6				50,0			0,6	
411860 Paula Freitas/PR	46,1	100,0	0,0			0,5							0,5	
431415 Paverama/RS	100,0	100,0	100,0	748,1	0,8	0,5	0,3	181,27	55,1	25,0	1,4	0,0	0,3	
431417 Pedras Altas/RS	32,9	100,0			3,5				32,3	50,0				
431420 Pedro Osório/RS	0,0	0,0												
431430 Pejuçara/RS	65,2	100,0	80,7			0,4	0,3				144,6	19,4	0,4	
431440 Pelotas/RS	95,2	100,0	100,0	2.957,6	0,3	0,7	0,5	58,63	53,1	19,5	0,4	41,1	0,7	
421250 Penha/SC	100,0	100,0	100,0	2.108,6	1,0	1,8	1,6	79,40	98,0	34,5			1,6	
421260 Peritiba/SC	41,6	92,5			2,2				27,5	37,5				
411885 Perobal/PR	84,2	100,0	0,0			0,9	0,5				51,6	9,4	0,6	
411890 Pérola/PR	100,0	100,0	0,0			0,9	0,5				138,8	39,1	0,7	
421270 Petrolândia/SC	100,0	100,0	0,0	296,5	2,6	0,7	0,2	196,23	63,3	55,6	10,8	28,9	0,2	
421280 Piçarras/SC	90,8	100,0	93,6	933,7	1,3	1,0	0,9			23,0		6,9	1,0	
411910 Pien/PR	86,3	100,0	100,0	750,8	1,1	0,7	0,2	221,33	83,8	50,0		7,8	0,3	

TABELA In02 - INDICADORES SOBRE COLETA DE RESÍDUOS SÓLIDOS DOMICILIARES E PÚBLICOS

ANO DE REFERÊNCIA
2009

Município	Tx. cobertura de coleta RDO relativo a Pop. Total	Tx. cobertura de coleta RDO relativo a Pop. Urbana	Tx de terceirização da coleta	Produtividade média de coletadores e motoristas	Tx de motoristas e coletadores por habitante urbano	Massa (RDO + RPU) coletada per capita (habitante urbano)	Massa RDO coletada per capita (hab. atendido)	Custo unitário da coleta	Incidência do custo da coleta no custo total do manejo	Incidência de emprega da coleta no total de empregados no manejo	Tx de RCD colet. Pref. sobre (RDO + RPU)	Tx de RPU sobre RDO	Massa[RDO+RPU] col. percapita em rel. à pop. total atendida	Massa RCD percapita/ano em rel. à pop. urbana
Código Nome/UF	%	%	%	kg/(empreg.x dia)	empreg./1000hab.	kg/(hab. x dia)	kg/(hab.x dia)	R\$/t	%	%	%	%	%	%
Região Sul	I015	I016	I017	I018	I019	I021	I022	I023	I024	I025	I026	I027	I028	I029
411915 Pinhais/PR	100,0	100,0			0,4		0,5		97,3	44,4				
431446 Pinhal da Serra/RS	64,2	100,0												
431447 Pinhal Grande/RS	47,9	100,0	94,4	162,9	2,2	0,3	0,3	441,18	58,1	25,0	14,0	5,9		0,3
431445 Pinhal/RS	45,5	100,0	93,1	693,3	0,9	0,5	0,5	251,76	94,4	20,0	11,5	13,0		0,5
411920 Pinhalão/PR	62,9	96,3	47,4	263,1	4,6	1,0	0,5			40,9	52,6	111,1		1,1
411930 Pinhão/PR	82,5	100,0	34,6			0,6	0,3	97,37	67,1		0,3	36,6		0,3
431449 Pinheirinho do Vale/RS	20,0	100,0	0,0	9,6	5,5	0,1	0,0	1.333,33		100,0		25,0		0,0
421300 Pinheiro Preto/SC	100,0	100,0	96,5	825,1	1,2	0,9		148,60	59,2	6,5	127,8			0,5
411940 Pirai do Sul/PR	75,5	100,0			0,2					40,0				
431455 Pirapó/RS	100,0	100,0	60,5	229,0	8,3	1,6	0,4	257,16	86,4	75,0	9,3	7,5		0,4
421310 Piratuba/SC	76,9	100,0	0,0			1,5	1,1					0,0		1,1
411960 Pitanga/PR	55,6	100,0			0,7				3,8	40,0				
421315 Planalto Alegre/SC	36,5	94,9	100,0	127,8	2,8	0,3	0,3			100,0	16,7	0,0		0,3
431475 Poço das Antas/RS	100,0	100,0	100,0	287,5	3,8	0,9	0,4	327,59	96,7	100,0		0,0		0,4
411990 Ponta Grossa/PR	97,4	100,0	100,0	2.913,8	0,3	0,7		81,92	82,5	54,0				0,7
411995 Pontal do Paraná/PR	98,9	100,0	0,1	1.640,3	1,0	1,4								1,4
421330 Ponte Alta/SC	100,0	100,0	100,0	383,4	2,5	0,8		90,29	100,0	100,0	8,3			0,6
431478 Ponte Preta/RS	26,1	99,6	0,0	415,3	2,1	0,7		159,68	80,5	50,0				0,7
421340 Ponte Serrada/SC	69,0	100,0			0,6				73,0	50,0				
412000 Porecatu/PR	99,9	100,0												
431490 Porto Alegre/RS	100,0	100,0	99,0	2.274,7	0,5	1,0	0,7	57,57	22,9	22,1		31,5		1,0
421350 Porto Belo/SC	100,0	100,0	0,0	1.797,1	0,6	0,9				22,9				0,9
431500 Porto Lucena/RS	42,9	100,0			1,8					13,8				
431505 Porto Mauá/RS	58,9	100,0	0,0			1,3	0,7				12,0	2,5		0,8
412030 Porto Vitória/PR	0,0	0,0	0,0	745,5	1,4	0,9		180,13	92,1	50,0	0,0	2,9		
431510 Porto Xavier/RS	49,7	100,0												
431513 Pouso Novo/RS	29,2	100,0												
421370 Pouso Redondo/SC	100,0	100,0			0,7					31,6				
421380 Praia Grande/SC	82,4	100,0	56,1	1.639,0	0,9	1,3	0,7	64,16	57,4	23,5		35,7		0,9
412035 Pranchita/PR	60,5	100,0	100,0	639,0	1,1	0,7	0,7			100,0	0,0	0,0		0,7
421390 Presidente Castello Branco/SC	100,0	100,0	0,0	312,5	3,8	1,0	0,3	325,91	62,8	25,0		1,9		0,3
421400 Presidente Getúlio/SC	75,4	100,0	98,9	1.745,2	0,4	0,6	0,6	176,15	77,6	26,7		1,2		0,6
431514 Presidente Lucena/RS	100,0	100,0	97,8	143,8	4,1	0,5	0,2	341,61	95,1	45,5	0,0	2,3		0,2
412050 Primeiro de Maio/PR	100,0	100,0	40,3	1,2	1,0	0,0		3.722,84	57,6	90,9				0,0
421415 Princesa/SC	28,5	100,0	0,0	402,6	1,3	0,5	0,5	542,33	89,2	20,0	9,5	0,0		0,5
431530 Quarai/RS	91,6	100,0			0,8					80,0				
412065 Quarto Centenário/PR	81,5	100,0	0,0	2.543,1	1,8	3,9	2,0	35,17	70,0	55,6		38,2		2,7
412070 Quatiguá/PR	89,0	100,0	0,0	826,7	0,6	0,5	0,4	130,46	51,5	26,7	2,9	28,6		0,5
412080 Quatro Barras/PR	99,4	100,0			0,9		0,5		60,2	42,1				55,1

TABELA In02 - INDICADORES SOBRE COLETA DE RESÍDUOS SÓLIDOS DOMICILIARES E PÚBLICOS

ANO DE
REFERÊNCIA
2009

Município	Tx. cobertura de coleta RDO relativo a Pop. Total	Tx. cobertura de coleta RDO relativo a Pop. Urbana	Tx de terceirização da coleta	Produtividade média de coletores e motoristas	Tx de motoristas e coletores por habitante urbano	Massa (RDO + RPU) coletada per capita (habitante urbano)	Massa RDO coletada per capita (hab. atendido)	Custo unitário da coleta	Incidência do custo da coleta no custo total do manejo	Incidência de emprego da coleta no total de empregados no manejo	Tx de RCD colet. Pref. sobre (RDO + RPU)	Tx de RPU sobre RDO	Massa[RDO+RPU] col. per capita em rel. à pop. total atendida	Massa RCD per capita/ano em rel. à pop. urbana
Código Nome/UF	%	%	%	kg/(empreg.x dia)	empreg./1000hab.	kg/(hab. x dia)	kg/(hab.x dia)	R\$/t	%	%	%	%	%	%
Região Sul	I015	I016	I017	I018	I019	I021	I022	I023	I024	I025	I026	I027	I028	I029
412085 Quatro Pontes/PR	57,0	100,0	92,9	415,3	2,3	0,9	0,8	178,31	51,1	41,7	4,3	16,7	0,9	
412090 Quedas do Iguaçu/PR	65,6	99,2			0,6				72,5	54,6				49,3
431532 Quevedos/RS	26,9	100,0			3,9				47,0	60,0				
412120 Quitandinha/PR	63,1	100,0	100,0			0,7	0,2					0,0	0,2	
412140 Realeza/PR	88,8	100,0												
412150 Rebouças/PR	100,0	100,0	0,0			0,8		250,00	65,9		2,1		0,4	
431545 Relvado/RS	32,2	100,0			2,8				92,8	66,7				
412175 Reserva do Iguaçu/PR	71,6	100,0												
412170 Reserva/PR	51,6	100,0	0,0			0,4	0,4					0,6	0,4	
412180 Ribeirão Claro/PR	100,0	100,0	0,0	1.013,8	1,2	1,1	0,6	191,84	81,7	22,5	201,7	10,7	0,7	1.572,9
412210 Rio Bom/PR	58,8	100,0	0,0			0,2	0,2				1,2	4,5	0,2	
421460 Rio do Oeste/SC	100,0	100,0	100,0	639,0	1,3	0,7		271,76	86,8	33,3	0,1		0,3	
421480 Rio do Sul/SC	95,0	100,0			0,5		0,5			89,7				
421470 Rio dos Cedros/SC	99,9	100,0	0,0	390,5	1,9	0,6	0,3	109,09	46,7	36,0	10,9	0,0	0,3	72,4
421490 Rio Fortuna/SC	23,2	68,9	0,0	154,4	1,9	0,3	0,4				6,9	0,0	0,4	
431560 Rio Grande/RS	100,0	100,0			0,5					30,3				
412230 Rio Negro/PR	100,0	100,0			0,5				31,7	24,1				
431570 Rio Pardo/RS	97,0	100,0							70,9					
421505 Rio Rufino/SC	100,0	100,0	0,0			1,0	0,3				2,0	0,4	0,3	
431600 Rolante/RS	100,0	100,0			0,3				92,8	20,0				
421520 Romelândia/SC	33,5	100,0	94,2	275,6	2,1	0,5	0,5	271,97	91,6	23,5	14,5	6,2	0,5	
412250 Roncador/PR	72,1	100,0							68,3					
431620 Rondinha/RS	100,0	100,0	96,5	324,6	4,4	1,2	0,5	135,81	61,6	71,4	4,9	3,7	0,5	
412260 Rondon/PR	100,0	100,0	0,0			0,4	0,2	127,04	64,1		64,3	45,5	0,3	
412270 Sabáudia/PR	78,8	100,0							26,9					
431643 Saldanha Marinho/RS	100,0	100,0	100,0			0,0	0,0				0,0	0,0	0,0	
412290 Salto do Itararé/PR														
431645 Salto do Jacuí/RS	100,0	100,0	100,0	1.533,6	0,7	1,0	0,8	55,57	100,0	100,0	62,5	0,0	0,8	
412300 Salto do Lontra/PR	48,5	100,0	9,5	1.651,9	0,8	1,1	1,0			33,3	9,3	10,2	1,1	
421540 Salto Veloso/SC	100,0	100,0	3,9	9.061,9	3,3	25,5				39,3	96,2		19,6	
431650 Salvador do Sul/RS	100,0	100,0	0,0	383,4	2,0	0,7	0,4	216,22	92,6	42,1		0,0	0,4	
421545 Sangão/SC	100,0	100,0												
431670 Santa Bárbara do Sul/RS	0,0	0,0												
412320 Santa Cecília do Pavão/PR	81,0	100,0			1,3				73,2	100,0				
412330 Santa Cruz de Monte Castelo/PR	100,0	100,0	0,0	2.769,6	0,8	1,8	1,2	67,77	77,8	20,0	11,5	1,1	1,2	76,7
431680 Santa Cruz do Sul/RS	100,0	100,0	100,0	2.281,7	0,3	0,6	0,6	89,08	60,6	42,2		1,4	0,6	
412340 Santa Fé/PR														
412350 Santa Helena/PR	66,1	100,0			1,8					48,8				
421555 Santa Helena/SC	34,3	100,0	84,4	102,2	4,7	0,4	0,4	225,00	34,9	30,8		18,5	0,4	

TABELA In02 - INDICADORES SOBRE COLETA DE RESÍDUOS SÓLIDOS DOMICILIARES E PÚBLICOS

ANO DE REFERÊNCIA
2009

Município	Tx. cobertura de coleta RDO relativo a Pop. Total	Tx. cobertura de coleta RDO relativo a Pop. Urbana	Tx de terceirização da coleta	Produtividade média de coletadores e motoristas	Tx de motoristas e coletadores por habitante urbano	Massa (RDO + RPU) coletada per capita (habitante urbano)	Massa RDO coletada per capita (hab. atendido)	Custo unitário da coleta	Incidência do custo da coleta no custo total do manejo	Incidência de emprega da coleta no total de empregados no manejo	Tx de RCD colet. Pref. sobre (RDO + RPU)	Tx de RPU sobre RDO	Massa[RDO+RPU] col. percapita em rel. à pop. total atendida	Massa RCD percapita/ano em rel. à pop. urbana
Código Nome/UF	%	%	%	kg/(empreg.x dia)	empreg./1000hab.	kg/(hab. x dia)	kg/(hab.x dia)	R\$/t	%	%	%	%	%	%
Região Sul	I015	I016	I017	I018	I019	I021	I022	I023	I024	I025	I026	I027	I028	I029
412370 Santa Isabel do Ivaí/PR	78,3	100,0	0,0	920,1	0,4	0,4	0,2	269,04		25,0	30,6	60,0	0,4	
412382 Santa Lúcia/PR	57,8	99,5	0,0	306,7	1,4	0,4	0,3	326,95	68,6	42,9	6,3	20,0	0,4	
431690 Santa Maria/RS	100,0	100,0												
412395 Santa Mônica/PR	83,7	100,0	0,0			0,5	0,1				190,1	119,2	0,2	
421560 Santa Rosa de Lima/SC	100,0	100,0	46,6			1,6	0,4					7,4	0,4	
421565 Santa Rosa do Sul/SC	100,0	100,0	0,0	411,5	0,8	0,3	0,1			30,0	9,3	0,6	0,1	
431720 Santa Rosa/RS	100,0	100,0	0,0	1.101,2	0,8	0,8	0,7	77,46	44,6	23,9		0,0	0,7	
431725 Santa Tereza/RS	63,7	100,0												
412405 Santa Terezinha de Itaipu/PR	13,8	15,9	50,0			0,2	1,1				37,5	14,3	1,2	69,4
421567 Santa Terezinha/SC	100,0	100,0												
431700 Santana da Boa Vista/RS	44,8	100,0												
431710 Santana do Livramento/RS	91,0	100,0	92,3	79,9	0,3	0,0	0,0			30,2		8,3	0,0	
421569 Santiago do Sul/SC	40,1	100,0	100,0			0,5					2,7		0,5	5,1
431750 Santo Ângelo/RS	95,8	100,0	99,1	5.437,0	0,4	2,0	1,7	18,68	69,7	32,9		4,0	1,8	
431760 Santo Antônio da Patrulha/RS	100,0	100,0	100,0	2.530,4	0,2	0,5	0,3	102,02	82,7	37,5			0,3	
412410 Santo Antônio da Platina/PR	84,4	100,0			0,4				43,4	29,2				
431770 Santo Antônio das Missões/RS	100,0	100,0	54,6	421,7	1,2	0,4		381,82	84,9	42,1	4,7		0,2	
431755 Santo Antônio do Palma/RS	30,5	100,0	0,0	517,6	1,5	0,7				20,0	30,9		0,6	
412430 Santo Antônio do Paraíso/PR	80,1	100,0												
431775 Santo Antônio do Planalto/RS					2,5				64,2	42,9				
431780 Santo Augusto/RS	100,0	100,0	0,0	255,6	1,7	0,4	0,3	320,14	100,0	100,0	13,9	10,8	0,3	22,9
431795 Santo Expedito do Sul/RS	0,0	0,0	92,3			0,4		171,02	55,7			8,3		
412450 Santo Inácio/PR	100,0	100,0												
421580 São Bento do Sul/SC	94,7	98,3	99,8	1.658,0	0,3	0,5		223,37	88,7	41,7			0,5	
421575 São Bernardino/SC	22,2	100,0	100,0	51,1	5,1	0,2				75,0			0,2	
421590 São Bonifácio/SC	0,0	0,0	0,0			1,0		361,85			61,1	4,8		
431800 São Borja/RS	0,0	0,0	56,0			0,0								
421600 São Carlos/SC	100,0	100,0	85,7	596,4	0,4	0,2	0,1			25,0	26,8	16,7	0,1	
431810 São Francisco de Assis/RS	0,0	0,0			0,2					30,0				
421620 São Francisco do Sul/SC	100,0	100,0			0,8				48,6	19,4				
431830 São Gabriel/RS	77,5	87,6			0,4				52,6	25,6				
421630 São João Batista/SC	86,7	100,0	25,6	1.708,8	0,8	1,1	0,9	49,68	96,3	22,2	30,7	11,4	1,0	1.111,6
421635 São João do Itaperiú/SC	95,0	100,0												
421625 São João do Oeste/SC	72,1	100,0	95,6	455,8	1,6	0,6	0,3	192,30	52,8	30,0	7,5	4,7	0,3	
421640 São João do Sul/SC	100,0	100,0	0,0	617,7	2,4	1,2	0,2	351,72	64,8	25,0	17,2	20,8	0,2	156,4
412510 São João do Triunfo/PR	52,3	100,0	0,0	692,2	0,7	0,4		75,47	41,2	25,0			0,2	
412535 São Jorge do Patrocínio/PR	0,0	0,0	0,0	191,2	1,7	0,3		234,26	26,5	31,6	80,2	1,7		
412520 São Jorge d'Oeste/PR	65,2	100,0	81,3			0,0	0,0	1.734,38	94,9		93,8	23,1	0,0	
412545 São José das Palmeiras/PR	60,2	100,0												

TABELA In02 - INDICADORES SOBRE COLETA DE RESÍDUOS SÓLIDOS DOMICILIARES E PÚBLICOS

ANO DE
REFERÊNCIA
2009

Município	Tx. cobertura de coleta RDO relativo a Pop. Total	Tx. cobertura de coleta RDO relativo a Pop. Urbana	Tx de terceirização da coleta	Produtividade média de coletadores e motoristas	Tx de motoristas e coletadores por habitante urbano	Massa (RDO + RPU) coletada per capita (habitante urbano)	Massa RDO coletada per capita (hab. atendido)	Custo unitário da coleta	Incidência do custo da coleta no custo total do manejo	Incidência de emprega da coleta no total de empregados no manejo	Tx de RCD colet. Pref. sobre (RDO + RPU)	Tx de RPU sobre RDO	Massa[RDO+RPU] col. percapita em rel. à pop. total atendida	Massa RCD percapita/ano em rel. à pop. urbana
Código Nome/UF	%	%	%	kg/(empreg.x dia)	empreg./1000hab.	kg/(hab. x dia)	kg/(hab.x dia)	R\$/t	%	%	%	%	%	%
Região Sul	I015	I016	I017	I018	I019	I021	I022	I023	I024	I025	I026	I027	I028	I029
421670 São José do Cedro/SC	67,0	100,0			1,1					50,0				
431846 São José do Herval/RS	100,0	100,0	63,8	241,1	3,6	0,7	0,2	303,71	91,3	60,0	11,0	12,6	0,2	
431848 São José do Hortêncio/RS	100,0	100,0	100,0		0,0	0,8	0,5	152,03	97,2	0,0		0,0	0,5	
431849 São José do Inhacorá/RS	100,0	100,0	0,0	264,1	4,3	1,0	0,2	269,45	90,3	37,5	48,4	74,7	0,3	
431850 São José do Norte/RS	91,9	100,0	100,0			10,5	0,3				0,5	2.500,0	8,6	
431860 São José do Ouro/RS	60,8	97,0	0,0	1.078,3	0,9	0,8	0,7			17,4		28,6	0,9	
431861 São José do Sul/RS	81,0	100,0	100,0	94,8	5,3	0,4	0,2	611,65	95,4	100,0		0,0	0,2	
431862 São José dos Ausentes/RS	100,0	100,0	75,0	159,7	4,4	0,6	0,3	17,58	31,2	36,4		33,3	0,3	
412550 São José dos Pinhais/PR	100,0	100,0												
421660 São José/SC	100,0	100,0	94,9	2.184,3	0,4	0,7	0,7			15,7	2,9	5,8	0,7	
431870 São Leopoldo/RS	99,6	100,0			0,3				27,8	28,7				641,9
431880 São Lourenço do Sul/RS	51,4	93,9							60,7					
412555 São Manoel do Paraná/PR	53,9	100,0												
431900 São Marcos/RS	100,0	100,0	87,3			0,7	0,5	171,70	100,0			14,6	0,6	
421710 São Martinho/SC	59,6	100,0	2,6	338,7	3,4	1,0	0,6	246,46	72,2	28,6	12,5	0,7	0,6	
412560 São Mateus do Sul/PR	100,0	100,0	100,0	5.111,8	0,5	2,1	0,4	77,83	53,8	19,4	0,1	220,0	1,3	
431915 São Miguel das Missões/RS	100,0	100,0							95,8					
412570 São Miguel do Iguaçu/PR	77,6	100,0	17,9	999,0	0,8	0,7	0,5	51,79	11,9	14,0		0,2	0,5	
421720 São Miguel do Oeste/SC	88,0	100,0	100,0	2.875,4	0,3	0,7	0,6	130,12	62,9	26,5	56,4	18,1	0,7	
431920 São Nicolau/RS	86,2	100,0							51,0					
431930 São Paulo das Missões/RS	53,7	100,0	100,0	333,1	1,4	0,4	0,2	317,60	100,0	100,0		0,0	0,2	
421725 São Pedro de Alcântara/SC	76,2	100,0												
431940 São Pedro do Sul/RS	77,3	100,0												
431950 São Sebastião do Cai/RS	84,6	100,0	47,4	7.284,4	0,2	1,5	1,4			19,1	52,6	1,3	1,4	281,9
431960 São Sepé/RS	100,0	100,0	90,3	1.980,8	0,3	0,5	0,4	214,52	93,9	22,2	48,4	10,7	0,4	
412610 São Tomé/PR	89,1	100,0	0,0	1.237,5	0,7	0,8	0,5			23,1	258,2	19,8	0,7	
431971 São Valentim do Sul/RS	100,0	100,0	29,2			1,6	0,5	66,80	68,6			3,1	0,5	
412620 Sapopema/PR	68,8	100,0	2,9	11,2	1,4	0,0		3.428,57	68,3	50,0	68,6		0,0	
412627 Saudade do Iguaçu/PR	46,9	100,0	100,0	539,9	1,2	0,6	0,5	181,03	45,5	23,1	9,9	12,7	0,6	
421740 Schroeder/SC	90,0	100,0												
432023 Sede Nova/RS					2,0					16,7				
432026 Segredo/RS	26,2	100,0	0,0	255,6	1,6	0,3							0,3	
432030 Selbach/RS	83,3	100,0	49,0			1,8	0,8	61,23	47,0		39,1	78,4	1,4	
412630 Sengés/PR	92,9	100,0	0,7	1.269,2	0,7	0,8	0,6	14,89	22,1	22,9	114,4	1,2	0,6	
432035 Sentinela do Sul/RS	100,0	100,0	100,0	798,7	2,9	2,0		83,30	61,1	44,4	0,0		0,5	
432040 Serafina Corrêa/RS	0,0	0,0	100,0	1.533,6	0,5	0,7		173,36	71,9	37,5				
421755 Serra Alta/SC	44,3	100,0	93,8			0,6	0,6	187,50	63,2		15,6	6,7	0,6	
412635 Serranópolis do Iguaçu/PR	58,3	100,0	0,0	428,1	1,5	0,5	0,4	105,70	74,3	60,0	49,8	0,5	0,4	
432050 Sertão/RS	51,8	100,0			0,9					42,9				23,2

TABELA In02 - INDICADORES SOBRE COLETA DE RESÍDUOS SÓLIDOS DOMICILIARES E PÚBLICOS

ANO DE REFERÊNCIA
2009

Município	Tx. cobertura de coleta RDO relativo a Pop. Total	Tx. cobertura de coleta RDO relativo a Pop. Urbana	Tx de terceirização da coleta	Produtividade média de coletadores e motoristas	Tx de motoristas e coletadores por habitante urbano	Massa (RDO + RPU) coletada per capita (habitante urbano)	Massa RDO coletada per capita (hab. atendido)	Custo unitário da coleta	Incidência do custo da coleta no custo total do manejo	Incidência de emprega da coleta no total de empregados no manejo	Tx de RCD colet. Pref. sobre (RDO + RPU)	Tx de RPU sobre RDO	Massa[RDO+RPU] col. percapita em rel. à pop. total atendida	Massa RCD percapita/ano em rel. à pop. urbana
Código Nome/UF	%	%	%	kg/(empreg.x dia)	empreg./1000hab.	kg/(hab. x dia)	kg/(hab.x dia)	R\$/t	%	%	%	%	%	%
Região Sul	I015	I016	I017	I018	I019	I021	I022	I023	I024	I025	I026	I027	I028	I029
432060 Severiano de Almeida/RS	70,6	100,0	0,0	129,7	4,7	0,5	0,2	288,47	92,9	85,7	1,0	1,5	0,2	
421760 Siderópolis/SC	96,2	100,0	64,3	1.437,7	0,4	0,5		17,78	76,2	23,5			0,4	
432065 Silveira Martins/RS	56,0	100,0												
432067 Sinimbu/RS	100,0	100,0	100,0			0,1					1,1		0,0	
412660 Siqueira Campos/PR	78,5	100,0	0,0			0,6	0,6				249,2	0,3	0,6	
432070 Sobradinho/RS	0,0	0,0	100,0	1.413,4	0,4	0,5		115,63	68,2	33,3		2,4		
432080 Soledade/RS	79,0	100,0	97,5	1.022,6	0,5	0,5	0,5	221,20	88,8	43,3	138,4	2,6	0,5	
412665 Sulina/PR	73,2	100,0	95,6			0,5	0,2				4,4	4,7	0,3	
421780 Taió/SC	64,0	100,0	99,8	1.152,8	0,7	0,6	0,5	149,65	63,1	30,0	2,3	0,2	0,5	
412667 Tamarana/PR	63,7	100,0	0,0			0,7	0,4					16,9	0,5	
421790 Tangará/SC	0,0	0,0			0,4				56,4	12,5				
412680 Tapejara/PR	86,8	100,0	0,0	468,6	1,4	0,5	0,4	193,64	47,8	37,5	12,5	22,2	0,5	
432100 Tapera/RS	17,3	21,0	100,0	932,9	1,1	0,9	4,3	5,14	41,3	32,3		0,0	4,3	
432110 Tapes/RS	100,0	100,0	50,4			0,8					10,0		0,7	29,5
432132 Taquaruçu do Sul/RS	100,0	100,0	100,0	0,0	3,8	0,5			44,0	10,3			0,2	
432135 Tavares/RS	74,5	100,0	100,0	575,1	1,0	0,5		401,08	100,0	100,0			0,4	
412700 Teixeira Soares/PR	62,5	100,0			0,6				68,9	23,1				
412720 Terra Boa/PR	82,5	100,0			0,5				59,7	31,6				
432143 Terra de Areia/RS	93,3	100,0	100,0			0,1	0,1					0,0	0,1	
421810 Timbé do Sul/SC	86,5	100,0	22,2	559,1	2,3	1,4		80,62	53,0	40,0	13,3		0,5	300,2
421820 Timbó/SC	100,0	100,0	0,0			0,5		222,68	81,1				0,5	
432150 Torres/RS	0,0	0,0			1,3					75,5				
421830 Três Barras/SC	98,4	100,0	100,0	996,8	0,3	0,3	0,2	305,54	81,0	41,7		0,0	0,2	
432166 Três Cachoeiras/RS	100,0	100,0	100,0	843,5	0,5	0,4	0,3	218,18	100,0	100,0		0,0	0,3	
432183 Três Forquilhas/RS	95,9	100,0							100,0					
432185 Três Palmeiras/RS	0,0	0,0												
432190 Três Passos/RS	77,0	100,0	73,2	3.114,2	0,2	0,6	0,4	61,15	46,5	9,1		36,6	0,6	
421835 Treviso/SC	90,3	100,0							94,0					
421840 Treze de Maio/SC	100,0	100,0	0,0	639,0	2,6	1,4	0,4	160,00	72,1	29,4		0,0	0,4	
421850 Treze Tilias/SC	69,2	100,0			0,7				68,9	33,3				
432195 Trindade do Sul/RS	100,0	100,0	98,5			0,7	0,3	89,36	68,3		7,3	1,5	0,3	
432200 Triunfo/RS	72,9	100,0												
421860 Trombudo Central/SC	76,7	100,0	0,0	830,7	0,8	0,5	0,4	386,74	98,5	23,1	19,2	0,0	0,4	
421870 Tubarão/SC	91,6	100,0	100,0	329,4	0,3	0,1	0,1			22,7		9,2	0,1	
432210 Tucunduva/RS	69,9	100,0	0,0	91,9	1,0	0,1	0,1	1.250,84	92,5	22,2	87,0	15,0	0,1	
421875 Tunápolis/SC	49,7	100,0	92,6	202,3	2,2	0,4	0,2	357,95	63,3	27,3	6,8	8,0	0,2	
432215 Tunas/RS	30,1	100,0			2,2				97,0	60,0				
432220 Tupanciretã/RS	0,0	0,0												307,5
432225 Tupandi/RS	100,0	100,0	99,0	764,0	1,1	0,7		130,30	81,3	37,5	41,8		0,5	123,4

TABELA In02 - INDICADORES SOBRE COLETA DE RESÍDUOS SÓLIDOS DOMICILIARES E PÚBLICOS

ANO DE
REFERÊNCIA
2009

Município	Tx. cobertura de coleta RDO relativo a Pop. Total	Tx. cobertura de coleta RDO relativo a Pop. Urbana	Tx de terceirização da coleta	Produtividade média de coletadores e motoristas	Tx de motoristas e coletadores por habitante urbano	Massa (RDO + RPU) coletada per capita (habitante urbano)	Massa RDO coletada per capita (hab. atendido)	Custo unitário da coleta	Incidência do custo da coleta no custo total do manejo	Incidência de emprego da coleta no total de empregados no manejo	Tx de RCD colet. Pref. sobre (RDO + RPU)	Tx de RPU sobre RDO	Massa[RDO+RPU] col. percapita em rel. à pop. total atendida	Massa RCD percapita/ano em rel. à pop. urbana
Código Nome/UF	%	%	%	kg/(empreg.x dia)	empreg./1000hab.	kg/(hab. x dia)	kg/(hab.x dia)	R\$/t	%	%	%	%	%	%
Região Sul	I015	I016	I017	I018	I019	I021	I022	I023	I024	I025	I026	I027	I028	I029
432230 Tuparendi/RS	80,2	100,0	75,8			0,8					56,8		0,6	
412796 Turvo/PR	53,6	100,0							96,6					
432234 Ubiretama/RS	19,5	100,0	0,0			0,3	0,3	400,00	67,4		7,0	4,2	0,3	
432235 União da Serra/RS	100,0	100,0	25,0	0,3	17,9	0,0	0,0			33,3	25,0	100,0	0,0	
412820 União da Vitória/PR	97,2	100,0	100,0	1.640,0	0,4	0,5	0,5	86,44	71,9	42,9	9,4	0,0	0,5	17,2
421885 União do Oeste/SC	34,9	100,0			1,9				70,9	40,0				
412830 Uniflor/PR	75,1	100,0							55,2					
432240 Uruguaiana/RS	0,0	0,0	100,0			0,8								
421895 Urupema/SC	64,0	100,0	0,0	114,0	2,4	0,2	0,2	469,72	95,9	100,0	9,4	7,0	0,2	
421900 Urussanga/SC	87,3	100,0												
432250 Vacaria/RS	0,0	0,0	66,8			0,8					62,8	49,7		
432255 Vanini/RS	100,0	100,0					1,2							
421910 Vargeão/SC	100,0	100,0	97,5	251,8	2,8	0,6	0,3			50,0	2,5	2,6	0,3	
432260 Venâncio Aires/RS	0,0	0,0	97,6	1.462,6	0,4	0,5		96,42	67,3	64,3		2,5		
412853 Ventania/PR	65,8	100,0	0,0	329,5	1,1	0,3	0,3	278,79	76,7	47,1	2,9	3,1	0,3	
412855 Vera Cruz do Oeste/PR	100,0	100,0	16,7			0,4		176,04			14,4		0,3	
432285 Vespasiano Correa/RS	74,6	100,0	0,0	575,1	5,4	2,7	0,7	222,22	97,8	66,7		0,0	0,7	
432290 Viadutos/RS	99,9	100,0	96,0	266,2	2,3	0,5				37,5			0,2	
432310 Vicente Dutra/RS	34,7	85,7												
421930 Videira/SC	97,4	100,0	79,4	3.203,2	0,3	0,8	0,6			21,8		25,9	0,7	
432335 Vila Lângaro/RS	100,0	100,0	0,0			0,8		482,76	88,6				0,1	
412850 Wenceslau Braz/PR	88,9	100,0	32,8	1.268,5	1,8	2,0	1,5	42,33	63,8	46,6	56,0	12,6	1,7	

TABELA In03
INDICADORES SOBRE COLETA SELETIVA E TRIAGEM

TABELA In03 - INDICADORES SOBRE COLETA SELETIVA E TRIAGEM

ANO DE
REFERÊNCIA
2009

Município	Taxa de recuperação de recicláveis em relação à quantidade de RDO e RPU	Massa recuperada per capita	Relação entre quantidades da coleta seletiva e RDO	Incid. de papel/papelão sobre total mat. recuperado	Incid. de plásticos sobre total material recuperado	Incid. de metais sobre total material recuperado	Incid. de vidros sobre total material recuperado	Incid. de "outros" sobre total material recuperado	Massa per capita recolhida via coleta seletiva	
Código Nome/UF	%	kg/(1000hab.x ano)	%	%	%	%	%	%	kg/(hab.x ano)	
Região Sul	I031	I032	I053	I034	I035	I038	I039	I040	I054	
420010 Abelardo Luz/SC										
420020 Agrolândia/SC										
420030 Agronômica/SC	10,4	39,4		30,8	7,7	46,2	15,4	0,0		
420040 Água Doce/SC										
430005 Água Santa/RS	31,7	79,3		33,0	28,0	11,0	13,0	15,0		
420050 Águas de Chapecó/SC										
420055 Águas Frias/SC	4,2	15,5		33,3	23,3	33,3	0,0	10,0	15,4	
420060 Águas Mornas/SC	80,0	244,3		16,7	20,8	31,3	31,3	0,0		
430010 Agudo/RS										
430020 Ajuricaba/RS		138,1		17,4	8,7	8,7	13,0	52,2	482,7	
430030 Alecrim/RS	0,0	0,0								
430040 Alegrete/RS	5,1	10,7	5,4	62,5	7,5	19,2	10,6	0,3	10,6	
430045 Alegria/RS	44,5	256,3	104,9	19,1	11,9	59,5	2,4	7,1	575,9	
430050 Alpestre/RS	6,6	19,8		22,0	43,9	29,3	4,9	0,0		
430055 Alto Alegre/RS	2,0	5,4		50,0	25,0	25,0	0,0	0,0		
420075 Alto Bela Vista/SC									170,5	
412862 Alto Paraíso/PR	4,2	5,8		54,9	18,6	26,5	0,0	0,0		
410060 Alto Paraná/PR	1,7	3,2		42,3	32,4	19,7	5,6	0,0	3,2	
410070 Alto Piquiri/PR	7,5	23,6	15,8	31,7	26,8	39,0	2,4	0,0	23,6	
410050 Altônia/PR	0,5	0,5	0,5	50,0	12,5	12,5	25,0	0,0	0,5	
430060 Alvorada/RS			0,9						1,6	
410090 Amaporã/PR		344,6		69,0	20,7	6,9	3,5	0,0		
430064 Ametista do Sul/RS	2,5	4,1	100,0	56,3	25,0	9,4	9,4	0,0	152,4	
410105 Anahy/PR	26,7	47,8		44,0	40,0	4,0	8,0	4,0	47,7	
410110 Andirá/PR										
410115 Ângulo/PR										
420110 Anitápolis/SC		123,6		50,0	40,0	3,3	6,7	0,0	247,1	
410120 Antonina/PR										
430080 Antônio Prado/RS		10,0		20,0	20,0	20,0	20,0	20,0	55,1	
420125 Apiúna/SC	5,0	11,6	6,2						13,9	
410140 Apucarana/PR	4,5	12,0		59,2	19,7	5,6	6,4	9,1	12,6	
410150 Arapongas/PR	3,2	7,3		63,9	36,0	0,0	0,1	0,0		
430087 Araricá/RS	81,8	194,8		8,3	22,2	1,7	1,1	66,7		
410180 Araucária/PR	0,9	1,8	4,3	44,1	24,2	5,4	17,0	9,3	8,2	
420150 Armazém/SC		88,9		39,1	24,9	14,9	13,0	8,0	96,2	
430100 Arroio do Meio/RS										
430107 Arroio do Padre/RS	23,3	28,7	101,7	10,7	12,1	50,0	21,4	5,7	122,9	
430130 Arroio Grande/RS		9,7		30,8	51,5	2,7	15,0	0,0		
420160 Arroio Trinta/SC	0,0	0,0								

TABELA In03 - INDICADORES SOBRE COLETA SELETIVA E TRIAGEM

ANO DE
REFERÊNCIA
2009

Município	Taxa de recuperação de recicláveis em relação à quantidade de RDO e RPU	Massa recuperada per capita	Relação entre quantidades da coleta seletiva e RDO	Incid. de papel/papelão sobre total mat. recuperado	Incid. de plásticos sobre total material recuperado	Incid. de metais sobre total material recuperado	Incid. de vidros sobre total material recuperado	Incid. de "outros" sobre total material recuperado	Massa per capita recolhida via coleta seletiva	
Código Nome/UF	%	kg/(1000hab.x ano)	%	%	%	%	%	%	kg/(hab.x ano)	
Região Sul	I031	I032	I053	I034	I035	I038	I039	I040	I054	
430140 Arvorezinha/RS	1,5	6,9	21,7	31,0	16,7	35,7	9,5	7,1	90,8	
420170 Ascurra/SC										
410210 Astorga/PR	3,1	8,0		46,6	26,3	12,7	6,1	8,3	7,9	
430155 Áurea/RS									30,2	
420190 Aurora/SC										
430160 Bagé/RS	0,0	0,0	0,0	12,6	22,9	10,7	0,0	53,8	0,0	
420200 Balneário Camboriú/SC		10,0								
430163 Balneário Pinhal/RS										
420208 Bandeirante/SC	0,0	0,0								
410250 Barbosa Ferraz/PR										
430185 Barra do Guarita/RS										
430187 Barra do Quaraí/RS		3,6		50,0	25,0	13,0	7,0	5,0	25,0	
430192 Barra do Rio Azul/RS	16,7	2,7	66,7	100,0	0,0	0,0	0,0	0,0	5,3	
410260 Barracão/PR		77,4	99,8	51,4	22,2	8,3	10,5	7,5	405,9	
430200 Barros Cassal/RS										
410275 Bela Vista da Caroba/PR										
410280 Bela Vista do Paraíso/PR										
420213 Bela Vista do Toldo/SC	0,0	0,0								
420220 Benedito Novo/SC	23,1	32,2		40,0	13,3	33,3	13,3	0,0		
430210 Bento Gonçalves/RS	0,1	0,2		37,4	29,8	12,1	13,1	7,6		
410290 Bituruna/PR	11,8	25,7	13,3	25,0	25,0	40,0	10,0	0,0	25,7	
410302 Boa Esperança do Iguaçu/PR	13,3	18,2	14,2	25,0	18,8	25,0	31,3	0,0	19,3	
410304 Boa Ventura de São Roque/PR										
430215 Boa Vista das Missões/RS										
410310 Bocaiúva do Sul/PR										
420257 Bom Jesus do Oeste/SC										
410315 Bom Jesus do Sul/PR	15,4	54,7	15,4	16,7	43,3	26,7	13,3	0,0	54,7	
430230 Bom Jesus/RS										
430235 Bom Princípio/RS		113,3		40,0	40,0	15,0	5,0	0,0	163,1	
420260 Bom Retiro/SC	30,0	59,9		25,0	25,0	25,0	25,0	0,0		
420245 Bombinhas/SC										
410330 Borrazópolis/PR		11,6		30,3	49,1	9,5	10,7	0,5		
430250 Bossoroca/RS		17,3		35,7	7,1	28,6	21,4	7,1	17,2	
430258 Bozano/RS										
420280 Braço do Norte/SC										
420285 Braço do Trombudo/SC		236,3	100,0	13,6	10,5	8,8	13,2	54,0	279,7	
410335 Braganey/PR										
420290 Brusque/SC										
420300 Caçador/SC	2,1	5,5	3,1	50,4	25,8	12,7	11,2	0,0	5,7	

TABELA In03 - INDICADORES SOBRE COLETA SELETIVA E TRIAGEM

ANO DE
REFERÊNCIA
2009

Município	Taxa de recuperação de recicláveis em relação à quantidade de RDO e RPU	Massa recuperada per capita	Relação entre quantidades da coleta seletiva e RDO	Incid. de papel/papelão sobre total mat. recuperado	Incid. de plásticos sobre total material recuperado	Incid. de metais sobre total material recuperado	Incid. de vidros sobre total material recuperado	Incid. de "outros" sobre total material recuperado	Massa per capita recolhida via coleta seletiva	
Código Nome/UF	%	kg/(1000hab.x ano)	%	%	%	%	%	%	kg/(hab.x ano)	
Região Sul	I031	I032	I053	I034	I035	I038	I039	I040	I054	
430280 Caçapava do Sul/RS	4,0	10,9		47,6	38,1	9,5	4,8	0,0	12,4	
430290 Cacequi/RS										
430310 Cachoeirinha/RS	1,0	1,9		51,4	34,1	6,1	2,8	5,7	2,3	
410345 Cafelândia/PR	7,5	17,4	9,0	60,0	20,0	10,0	5,0	5,0	17,3	
430340 Caiçara/RS	0,0	0,0								
430350 Camaquã/RS	0,0	0,4	0,0	20,0	25,0	15,0	5,0	35,0	0,4	
430360 Cambará do Sul/RS										
410370 Cambé/PR	0,2	0,6	0,2						0,6	
430367 Campestre da Serra/RS										
410400 Campina Grande do Sul/PR									31,7	
410405 Campo Bonito/PR										
410410 Campo do Tenente/PR	3,7	6,0	3,9	25,0	12,5	25,0	25,0	12,5	5,9	
410420 Campo Largo/PR	4,7	8,1		36,5	14,6	9,5	6,1	33,3	10,7	
430410 Campos Borges/RS	0,0	0,0	90,7						315,8	
420360 Campos Novos/SC										
430420 Candelária/RS	17,8	35,5		59,2	0,8	3,0	1,5	35,5		
430430 Cândido Godói/RS										
410442 Cândói/PR									39,6	
430440 Canela/RS	17,3	36,1	81,5	15,3	27,4	1,5	8,8	47,0	158,9	
420370 Canelinha/SC		10,1		16,7	25,0	33,3	16,7	8,3		
430450 Canguçu/RS	0,2	0,5	4,5	50,0	38,5	2,9	8,7	0,0	12,1	
430460 Canoas/RS	2,1	4,3	2,1						4,3	
410450 Capanema/PR		94,7		41,5	19,5	29,3	9,8	0,0	94,6	
420325 Capão Alto/SC										
430466 Capão do Leão/RS										
410460 Capitão Leônidas Marques/PR	14,7	26,3	16,4	40,4	28,3	14,7	14,3	2,3	29,2	
430469 Capitão/RS		4,6								
420395 Capivari de Baixo/SC										
430467 Capivari do Sul/RS										
430471 Caraaí/RS										
430470 Carazinho/RS			4,3						12,2	
410470 Carlópolis/PR		64,9		26,0	34,6	16,6	20,8	2,1		
430490 Casca/RS	19,5	30,0	25,0	20,8	53,5	15,3	10,4	0,0	37,5	
410480 Cascavel/PR	1,3	4,4		62,8	26,0	0,5	3,0	7,8	5,2	
430495 Caseiros/RS										
410490 Castro/PR	19,5	23,6	30,0	24,5	2,9	2,3	1,6	68,7	35,0	
420400 Catanduvas/SC										
430500 Catuípe/RS										
420410 Caxambu do Sul/SC										

TABELA In03 - INDICADORES SOBRE COLETA SELETIVA E TRIAGEM

ANO DE
REFERÊNCIA
2009

Município	Taxa de recuperação de recicláveis em relação à quantidade de RDO e RPU	Massa recuperada per capita	Relação entre quantidades da coleta seletiva e RDO	Incid. de papel/papelão sobre total mat. recuperado	Incid. de plásticos sobre total material recuperado	Incid. de metais sobre total material recuperado	Incid. de vidros sobre total material recuperado	Incid. de "outros" sobre total material recuperado	Massa per capita recolhida via coleta seletiva	
Código Nome/UF	%	kg/(1000hab.x ano)	%	%	%	%	%	%	kg/(hab.x ano)	
Região Sul	I031	I032	I053	I034	I035	I038	I039	I040	I054	
430510 Caxias do Sul/RS	13,5	44,3							45,8	
430512 Cerrito/RS		0,0								
420419 Chapadão do Lageado/SC									88,6	
420420 Chapecó/SC	2,6	5,8		51,2	26,7	7,1	7,2	7,8		
430535 Charqueadas/RS		7,3		58,6	33,2	4,9	0,0	3,3	7,3	
430537 Charrua/RS	26,3	74,5	100,0	34,1	34,3	1,7	11,9	18,1	212,7	
410540 Chopinzinho/PR	20,6	38,2	25,0	50,0	35,1	10,1	2,8	2,1	44,9	
430543 Chui/RS										
410550 Cianorte/PR	0,9	2,1	3.242,5	0,8	14,0	1,4	65,2	18,6	7.718,1	
410560 Cidade Gaúcha/PR										
430550 Ciriaco/RS									0,0	
420425 Cocal do Sul/SC	0,0	0,0								
430558 Colinas/RS										
410580 Colombo/PR		7.651,8		45,0	30,0	10,0	5,0	10,0		
410590 Colorado/PR	4,0	15,0		65,0	26,7	6,7	1,7	0,0		
420430 Concórdia/SC	2,2	6,7		65,2	6,7	16,3	11,5	0,3	7,4	
430570 Condor/RS	2,8	2,5							18,4	
410610 Conselheiro Mairinck/PR										
430583 Coqueiro Baixo/RS	0,0	0,0								
430585 Coqueiros do Sul/RS										
410640 Cornélio Procopio/PR		0,0							0,0	
420440 Coronel Freitas/SC										
420445 Coronel Martins/SC										
430593 Coronel Pilar/RS										
410650 Coronel Vivida/PR									35,2	
420450 Corupá/SC										
420460 Criciúma/SC	0,4	0,8							1,7	
430605 Cristal/RS										
430610 Cruz Alta/RS										
410660 Cruzeiro do Oeste/PR	5,8	14,0	6,7	47,6	20,6	11,3	14,9	5,7	16,2	
410685 Cruzmaltina/PR	29,4	80,2	75,0	35,0	10,0	5,0	30,0	20,0	96,2	
410690 Curitiba/PR	3,8	12,2	6,0	41,0	23,0	14,0	20,0	2,0	16,2	
420480 Curitibaanos/SC	1,6	2,8		33,0	18,0	25,0	9,0	15,0		
430632 Derrubadas/RS										
430635 Dezesseis de Novembro/RS										
410712 Diamante do Sul/PR		85,8		44,0	40,0	4,0	8,0	4,0		
410715 Diamante D'Oeste/PR	2,6	5,0	11,7						19,9	
420500 Dionísio Cerqueira/SC	0,0	0,0								
430642 Dois Irmãos das Missões/RS										

TABELA In03 - INDICADORES SOBRE COLETA SELETIVA E TRIAGEM

ANO DE
REFERÊNCIA
2009

Município	Taxa de recuperação de recicláveis em relação à quantidade de RDO e RPU	Massa recuperada per capita	Relação entre quantidades da coleta seletiva e RDO	Incid. de papel/papelão sobre total mat. recuperado	Incid. de plásticos sobre total material recuperado	Incid. de metais sobre total material recuperado	Incid. de vidros sobre total material recuperado	Incid. de "outros" sobre total material recuperado	Massa per capita recolhida via coleta seletiva	
Código Nome/UF	%	kg/(1000hab.x ano)	%	%	%	%	%	%	kg/(hab.x ano)	
Região Sul	I031	I032	I053	I034	I035	I038	I039	I040	I054	
430640 Dois Irmãos/RS		37,8	100,0	50,5	25,2	15,0	9,3	0,0	183,5	
430650 Dom Feliciano/RS	0,0	0,0								
430660 Dom Pedrito/RS										
420510 Dona Emma/SC	0,0	0,0								
430670 Dona Francisca/RS	33,3	0,5		100,0	0,0	0,0	0,0	0,0		
430673 Doutor Mauricio Cardoso/RS										
420515 Doutor Pedrinho/SC										
430675 Doutor Ricardo/RS	0,0	0,0								
430680 Encantado/RS										
430690 Encruzilhada do Sul/RS										
420517 Entre Rios/SC	75,4	221,8		13,8	12,2	30,4	18,8	24,9		
430693 Entre-Ijuis/RS		236,5								
430697 Erebangó/RS	0,0	0,0								
430700 Erechim/RS	9,1	22,9		32,4	11,4	11,4	44,9	0,0		
420519 Ermo/SC										
430705 Ernestina/RS										
430720 Erval Grande/RS										
430730 Erval Seco/RS	20,0	30,1		35,9	38,3	10,6	15,3	0,0		
420520 Erval Velho/SC										
430745 Esperança do Sul/RS	48,5	73,6	48,5	33,9	19,8	0,0	28,3	18,1	73,6	
430750 Espumoso/RS										
430760 Estância Velha/RS		2,3		6,5	51,1	19,6	18,8	3,9	14,7	
430781 Estrela Velha/RS	14,3	19,3		0,0	0,0	100,0	0,0	0,0		
430780 Estrela/RS		20,1		32,4	39,3	10,6	17,5	0,2		
430786 Fagundes Varela/RS										
410755 Farol/PR	0,0	0,0	5,0						0,2	
430790 Farroupilha/RS			18,2						37,1	
430800 Faxinal do Soturno/RS										
410760 Faxinal/PR	28,0	10,5		27,6	42,3	4,1	21,1	4,9		
430805 Faxinalzinho/RS	13,6	30,8		33,3	50,0	5,6	11,1	0,0		
410765 Fazenda Rio Grande/PR	1,8	2,0		32,7	28,8	2,6	3,9	32,0	116,4	
430810 Feliz/RS	30,0	70,3	100,0	30,0	25,0	20,0	10,0	15,0	234,3	
410770 Fênix/PR	61,7	125,5		9,4	21,1	7,0	7,0	55,5		
430820 Flores da Cunha/RS	8,7	27,0	20,0	40,0	30,0	10,0	10,0	10,0	54,0	
410790 Floresta/PR	94,9	9,0	106,0	37,3	29,8	18,8	8,9	5,4	8,9	
420540 Florianópolis/SC	3,3	12,2	3,6	43,5	14,0	6,0	18,0	18,5	13,5	
430840 Formigueiro/RS										
410820 Formosa do Oeste/PR	61,5	17,1		18,8	18,8	50,0	6,3	6,3		
420543 Formosa do Sul/SC										

TABELA In03 - INDICADORES SOBRE COLETA SELETIVA E TRIAGEM

ANO DE
REFERÊNCIA
2009

Município	Taxa de recuperação de recicláveis em relação à quantidade de RDO e RPU	Massa recuperada per capita	Relação entre quantidades da coleta seletiva e RDO	Incid. de papel/papelão sobre total mat. recuperado	Incid. de plásticos sobre total material recuperado	Incid. de metais sobre total material recuperado	Incid. de vidros sobre total material recuperado	Incid. de "outros" sobre total material recuperado	Massa per capita recolhida via coleta seletiva	
Código Nome/UF	%	kg/(1000hab.x ano)	%	%	%	%	%	%	kg/(hab.x ano)	
Região Sul	I031	I032	I053	I034	I035	I038	I039	I040	I054	
420545 Forquilha/SC										
410830 Foz do Iguaçu/PR		72,2		63,7	13,9	7,9	7,5	7,1	77,6	
420550 Fraiburgo/SC	0,0	0,0								
410840 Francisco Beltrão/PR	10,2	37,5		29,2	20,8	33,3	16,7	0,0	37,4	
420555 Frei Rogério/SC	0,0	0,0								
420560 Galvão/SC		1,7		25,0	25,0	12,5	37,5	0,0		
430860 Garibaldi/RS			23,9						53,0	
430865 Garruchos/RS										
420580 Garuva/SC	0,0	0,0								
420590 Gaspar/SC			13,0						42,8	
430880 General Câmara/RS										
410850 General Carneiro/PR	16,3	26,2	100,0	44,0	36,6	10,3	9,2	0,0	138,1	
420600 Governador Celso Ramos/SC										
430912 Gramado dos Loureiros/RS	94,2	333,3		26,7	50,0	11,7	11,6	0,0		
420610 Grão Pará/SC	14,0	47,5	100,0	8,5	24,1	67,3	0,1	0,0	336,7	
430920 Gravataí/RS										
430925 Guabiju/RS		32,3		25,5	19,1	26,8	28,6	0,0	41,9	
430930 Guaíba/RS	5,4	10,6	6,9						12,7	
410880 Guairá/PR		21,5		79,0	7,0	8,8	5,3	0,0	22,6	
410890 Guairaçu/PR		0,0								
410900 Guapirama/PR										
430940 Guaporé/RS										
410910 Guaporema/PR		0,0								
420650 Guaramirim/SC	1,8	5,2	2,0	30,6	33,6	22,4	11,2	2,2	5,4	
430950 Guarani das Missões/RS	13,2	76,5		13,2	7,9	27,6	15,8	35,5	579,5	
410940 Guarapuava/PR	5,4	10,5		58,0	22,9	12,7	6,4	0,0	10,4	
420670 Herval d'Oeste/SC										
430965 Hulha Negra/RS	44,4	68,4		40,6	51,0	3,7	4,2	0,5		
430980 Ibiacá/RS	34,9	72,1	108,9	39,0	29,3	19,5	7,3	4,9	206,6	
420680 Ibicaré/SC	0,0	0,0								
410980 Ibiporã/PR									16,1	
430990 Ibiraiaras/RS										
420690 Ibirama/SC	16,6	25,9	16,9	23,4	43,4	6,1	26,8	0,3	26,2	
431000 Ibirubá/RS	31,4	80,8		27,2	18,2	18,2	18,2	18,2		
420700 Içara/SC										
410990 Icaraima/PR										
431010 Igrejinha/RS		38,8		12,5	37,5	25,0	15,1	10,0	58,1	
411005 Iguatu/PR	5,0	10,7		44,1	40,1	4,0	7,9	4,0		
431020 Ijuí/RS	0,6	1,2	0,8	63,6	13,6	14,8	2,3	5,7	1,5	

TABELA In03 - INDICADORES SOBRE COLETA SELETIVA E TRIAGEM

ANO DE
REFERÊNCIA
2009

Município	Taxa de recuperação de recicláveis em relação à quantidade de RDO e RPU	Massa recuperada per capita	Relação entre quantidades da coleta seletiva e RDO	Incid. de papel/papelão sobre total mat. recuperado	Incid. de plásticos sobre total material recuperado	Incid. de metais sobre total material recuperado	Incid. de vidros sobre total material recuperado	Incid. de "outros" sobre total material recuperado	Massa per capita recolhida via coleta seletiva	
Código Nome/UF	%	kg/(1000hab.x ano)	%	%	%	%	%	%	kg/(hab.x ano)	
Região Sul	I031	I032	I053	I034	I035	I038	I039	I040	I054	
431030 Ilópolis/RS		65,8		17,4	8,3	14,6	21,5	38,2		
420720 Imarui/SC										
431033 Imbé/RS										
420730 Imbituba/SC		10,0		34,1	49,5	13,9	1,6	0,9		
420740 Imbuia/SC	53,7	152,8		35,0	18,8	26,5	19,7	0,0	284,7	
431036 Imigrante/RS										
411020 Inácio Martins/PR										
420757 Iomerê/SC	0,0	0,0								
420760 Ipira/SC	18,5	43,6								
431046 Ipiranga do Sul/RS										
420770 Ipumirim/SC	25,0	48,5		32,0	28,0	19,0	21,0	0,0	48,5	
431050 Irai/RS										
420780 Irani/SC	7,2	18,1		18,2	9,1	36,4	27,3	9,1		
411070 Irati/PR	72,0	118,6	72,5	13,6	7,8	69,2	9,4	0,0	118,6	
411080 Iretama/PR	14,7	10,4	15,5	38,7	9,7	38,7	12,9	0,0	10,3	
420790 Irineópolis/SC	15,3	44,7	101,2	18,0	19,2	8,8	53,7	0,3	291,7	
420800 Itá/SC		21,9							23,0	
411090 Itaguajé/PR		39,2		17,7	58,1	8,1	12,5	3,7		
420810 Itaiópolis/SC	12,0	17,7		55,6	16,7	16,7	8,3	2,8	17,6	
420820 Itajai/SC	2,7	8,7		27,5	54,5	10,8	7,2	0,0	23,1	
411110 Itambé/PR										
420830 Itapema/SC	2,4	11,6		45,2	16,6	11,5	16,6	10,0	15,5	
420840 Itapiranga/SC	3,2	12,7		25,5	31,9	19,2	12,8	10,6		
431060 Itaquí/RS										
431065 Itati/RS										
420850 Ituporanga/SC	11,4	38,2		18,4	69,0	0,7	11,5	0,5		
411160 Ivatuba/PR									22,2	
431080 Ivoti/RS	0,0	0,0								
420860 Jaborá/SC										
431085 Jaboticaba/RS										
411180 Jacarezinho/PR	5,2	13,7	6,5	33,2	49,8	13,1	0,2	3,8	14,5	
420870 Jacinto Machado/SC										
431110 Jaguarí/RS	9,1	18,5							203,0	
411210 Jandaia do Sul/PR		49,9		13,4	66,8	1,1	5,4	13,4	66,6	
411230 Japira/PR	37,0	78,1	42,3	41,3	33,3	7,9	14,3	3,2	89,1	
411240 Japurá/PR										
420890 Jaraguá do Sul/SC									9,4	
411260 Jardim Olinda/PR	0,0	0,0								
420895 Jardinópolis/SC										

TABELA In03 - INDICADORES SOBRE COLETA SELETIVA E TRIAGEM

ANO DE
REFERÊNCIA
2009

Município	Taxa de recuperação de recicláveis em relação à quantidade de RDO e RPU	Massa recuperada per capita	Relação entre quantidades da coleta seletiva e RDO	Incid. de papel/papelão sobre total mat. recuperado	Incid. de plásticos sobre total material recuperado	Incid. de metais sobre total material recuperado	Incid. de vidros sobre total material recuperado	Incid. de "outros" sobre total material recuperado	Massa per capita recolhida via coleta seletiva	
Código Nome/UF	%	kg/(1000hab.x ano)	%	%	%	%	%	%	kg/(hab.x ano)	
Região Sul	I031	I032	I053	I034	I035	I038	I039	I040	I054	
420900 Joaçaba/SC										
411295 Juranda/PR	51,5	59,0	65,8	69,3	16,2	6,4	7,5	0,6	59,4	
411300 Jussara/PR	2,9	10,1		40,0	20,0	0,0	3,7	36,3		
420920 Lacerdópolis/SC	13,8	55,7		45,5	7,6	34,9	3,2	8,9		
420930 Lages/SC	4,6	8,1	4,9	26,3	29,0	9,0	20,3	15,4	8,5	
431127 Lagoa dos Três Cantos/RS										
431130 Lagoa Vermelha/RS		21,2		39,3	30,2	19,3	10,6	0,6	91,8	
431125 Lagoão/RS	0,0	0,0								
420940 Laguna/SC										
411320 Lapa/PR	0,0	0,0	5,5						13,1	
411330 Laranjeiras do Sul/PR										
420950 Laurentino/SC										
420960 Lauro Muller/SC										
431150 Lavras do Sul/RS										
411340 Leopólis/PR										
420985 Lindóia do Sul/SC	1,7	3,4		0,0	0,0	0,0	0,0	100,0	3,4	
431162 Lindolfo Collor/RS	9,7	10,6		8,0	15,7	5,9	58,7	11,7		
431164 Linha Nova/RS	37,0	250,0	100,0						625,0	
411350 Loanda/PR	0,4	1,9	0,9	27,3	36,4	9,1	18,2	9,1	2,0	
411360 Lobato/PR	8,7	43,9	26,6	37,5	21,9	26,3	7,5	6,9	46,6	
411373 Luiziana/PR		22,5	17,5	60,0	10,0	20,0	5,0	5,0	23,6	
411375 Lunardelli/PR	0,0	0,0								
411380 Lupionópolis/PR	4,0	24,8		76,0	17,9	0,0	6,0	0,0	24,7	
421003 Luzerna/SC										
431171 Maçambará/RS		55,9		14,3	14,3	28,6	14,3	28,6		
431170 Machadinho/RS										
421010 Mafra/SC										
411390 Mallet/PR										
411410 Mandaguçu/PR			1,3						0,3	
411435 Manfrinópolis/PR										
411440 Mangueirinha/PR										
431175 Manoel Viana/RS	0,0	0,0								
431177 Maquiné/RS										
421040 Maracajá/SC	11,2	56,0	37,5	47,4	21,1	5,3	15,8	10,5	132,6	
431180 Marau/RS		0,6		42,1	21,1	10,5	10,5	15,8	462,0	
421055 Marema/SC		6,4								
411470 Maria Helena/PR										
411490 Marilândia do Sul/PR		42,8		13,9	11,7	8,8	21,2	44,5	50,1	
411520 Maringá/PR			3,6						11,2	

TABELA In03 - INDICADORES SOBRE COLETA SELETIVA E TRIAGEM

ANO DE
REFERÊNCIA
2009

Município	Taxa de recuperação de recicláveis em relação à quantidade de RDO e RPU	Massa recuperada per capita	Relação entre quantidades da coleta seletiva e RDO	Incid. de papel/papelão sobre total mat. recuperado	Incid. de plásticos sobre total material recuperado	Incid. de metais sobre total material recuperado	Incid. de vidros sobre total material recuperado	Incid. de "outros" sobre total material recuperado	Massa per capita recolhida via coleta seletiva	
Código Nome/UF	%	kg/(1000hab.x ano)	%	%	%	%	%	%	kg/(hab.x ano)	
Região Sul	I031	I032	I053	I034	I035	I038	I039	I040	I054	
411530 Mariópolis/PR	12,5	6,0	16,2	8,0	40,0	12,0	20,0	20,0	6,5	
411535 Maripá/PR	63,9	64,9	66,7	15,0	20,0	35,0	25,0	5,0	64,9	
411545 Marquinho/PR	12,0	40,5								
421060 Massaranduba/SC										
411560 Matelândia/PR		21,5		40,0	60,0	0,0	0,0	0,0	26,7	
431217 Mato Queimado/RS									28,2	
421070 Matos Costa/SC		0,0							2,8	
411575 Mauá da Serra/PR	8,9	36,0		25,2	50,0	4,0	2,8	18,0	43,1	
431220 Maximiliano de Almeida/RS	0,0	0,0								
411580 Medianeira/PR	5,0	13,8	5,8	64,6	25,4	5,1	1,8	3,1	15,2	
411585 Mercedes/PR		0,0							0,0	
411590 Mirador/PR										
421085 Mirim Doce/SC	40,0	68,0		50,0	37,5	6,3	6,3	0,0		
431235 Montauri/RS										
431238 Monte Belo do Sul/RS										
421110 Monte Castelo/SC	0,0	0,0								
431240 Montenegro/RS	14,5	15,2							21,7	
411620 Morretes/PR			3,4						22,6	
431244 Morrinhos do Sul/RS	0,0	0,0								
431245 Morro Redondo/RS										
431250 Mostardas/RS										
431260 Muçum/RS										
431265 Não-Me-Toque/RS			100,0						209,1	
431267 Nicolau Vergueiro/RS										
431275 Nova Alvorada/RS		16,5		29,7	34,7	1,0	19,8	14,9	736,5	
411660 Nova América da Colina/PR										
431290 Nova Bassano/RS										
431300 Nova Brésia/RS										
431301 Nova Candelária/RS										
411695 Nova Esperança do Sudoeste/PR	12,0	33,7	15,6	20,5	15,4	10,3	38,5	15,4	41,4	
431303 Nova Esperança do Sul/RS										
411690 Nova Esperança/PR		0,1							0,0	
411700 Nova Fátima/PR										
431306 Nova Hartz/RS	13,9	19,4		41,6	33,5	14,2	10,4	0,2	22,4	
421145 Nova Itaberaba/SC										
411705 Nova Laranjeiras/PR	10,6	33,2		26,1	43,5	4,4	7,3	18,8		
411710 Nova Londrina/PR	8,9	25,7		68,8	18,8	6,3	6,3	0,0		
411720 Nova Olímpia/PR		12,2							15,4	
431308 Nova Pádua/RS										

TABELA In03 - INDICADORES SOBRE COLETA SELETIVA E TRIAGEM

ANO DE
REFERÊNCIA
2009

Município	Taxa de recuperação de recicláveis em relação à quantidade de RDO e RPU	Massa recuperada per capita	Relação entre quantidades da coleta seletiva e RDO	Incid. de papel/papelão sobre total mat. recuperado	Incid. de plásticos sobre total material recuperado	Incid. de metais sobre total material recuperado	Incid. de vidros sobre total material recuperado	Incid. de "outros" sobre total material recuperado	Massa per capita recolhida via coleta seletiva	
Código Nome/UF	%	kg/(1000hab.x ano)	%	%	%	%	%	%	kg/(hab.x ano)	
Região Sul	I031	I032	I053	I034	I035	I038	I039	I040	I054	
431310 Nova Palma/RS	12,2	38,1	21,7	8,7	21,7	17,4	8,7	43,5	66,3	
431320 Nova Petrópolis/RS	50,9	66,7	58,1	57,8	24,2	12,4	4,1	1,4	74,1	
411725 Nova Prata do Iguçu/PR										
431335 Nova Roma do Sul/RS	93,8	125,6	100,0	40,0	20,0	19,2	19,2	1,7	130,8	
411721 Nova Santa Bárbara/PR	7,2	16,9		20,6	46,8	7,4	15,7	9,6	232,9	
431337 Nova Santa Rita/RS	0,0	0,0								
421150 Nova Trento/SC	30,8	69,2		52,7	33,2	9,7	2,4	1,9	113,7	
431340 Novo Hamburgo/RS	7,1	17,8	8,3	33,3	22,2	11,1	11,1	22,2	17,7	
421165 Novo Horizonte/SC										
411729 Novo Itacolomi/PR	0,0	0,0							0,6	
431344 Novo Tiradentes/RS										
421170 Orleans/SC										
431350 Osório/RS									0,0	
411740 Ourizona/PR		10.164,7		35,6	24,1	2,1	3,7	34,6		
431360 Paim Filho/RS	0,0	0,0							103,6	
421200 Palma Sola/SC		17,9		38,5	19,2	25,6	10,3	6,4		
431370 Palmeira das Missões/RS										
411790 Palotina/PR		5,2		43,7	19,1	27,8	0,0	9,5	323,3	
431395 Pantano Grande/RS	0,0	0,0								
421220 Papanduva/SC	0,3	1,1		70,0	20,0	5,0	5,0	0,0		
411820 Paranaguá/PR	0,6	3,1	1,0	12,2	80,0	6,0	1,8	0,0	3,1	
411840 Paranaíba/PR	2,7	7,8		48,3	44,8	0,4	0,0	6,4	10,2	
431403 Pareci Novo/RS	4,1	5,0		22,2	22,2	44,4	11,1	0,0		
431405 Parobé/RS	11,9	15,2		22,7	31,8	2,3	2,3	40,9	23,5	
431406 Passa Sete/RS										
431410 Passo Fundo/RS									0,0	
411860 Paula Freitas/PR										
431415 Paverama/RS	0,0	0,0								
431417 Pedras Altas/RS										
431420 Pedro Osório/RS										
431430 Pejuçara/RS										
431440 Pelotas/RS	0,3	0,8	0,5	50,8	21,9	6,2	13,5	7,7	0,8	
421250 Penha/SC	0,0	0,0								
421260 Peritiba/SC		93,2		30,4	24,0	24,0	21,6	0,0		
411885 Perobal/PR	8,7	28,4		49,4	18,5	12,4	6,2	13,6		
411890 Pérola/PR	4,8	16,2	6,7						16,1	
421270 Petrolândia/SC	29,3	69,9	38,6	14,7	27,9	10,3	44,1	2,9	71,4	
421280 Piçarras/SC										
411910 Piên/PR			7,8						18,9	

TABELA In03 - INDICADORES SOBRE COLETA SELETIVA E TRIAGEM

ANO DE REFERÊNCIA
2009

Município	Taxa de recuperação de recicláveis em relação à quantidade de RDO e RPU	Massa recuperada per capita	Relação entre quantidades da coleta seletiva e RDO	Incid. de papel/papelão sobre total mat. recuperado	Incid. de plásticos sobre total material recuperado	Incid. de metais sobre total material recuperado	Incid. de vidros sobre total material recuperado	Incid. de "outros" sobre total material recuperado	Massa per capita recolhida via coleta seletiva	
Código Nome/UF	%	kg/(1000hab.x ano)	%	%	%	%	%	%	kg/(hab.x ano)	
Região Sul	I031	I032	I053	I034	I035	I038	I039	I040	I054	
411915 Pinhais/PR		5,7	3,8						7,1	
431446 Pinhal da Serra/RS		0,0								
431447 Pinhal Grande/RS	0,0	0,0								
431445 Pinhal/RS	4,6	9,1		20,0	20,0	30,0	20,0	10,0		
411920 Pinhalão/PR										
411930 Pinhão/PR	0,5	1,1		48,8	24,4	2,4	24,4	0,0		
431449 Pinheirinho do Vale/RS	66,7	11,0	83,3	10,0	30,0	10,0	10,0	40,0	11,0	
421300 Pinheiro Preto/SC	4,8	15,2								
411940 Pirai do Sul/PR										
431455 Pirapó/RS	0,2	1,4		20,0	30,0	30,0	20,0	0,0		
421310 Piratuba/SC	0,0	0,1								
411960 Pitanga/PR										
421315 Planalto Alegre/SC										
431475 Poço das Antas/RS	0,0	0,0								
411990 Ponta Grossa/PR	2,3	6,0		46,3	29,9	13,2	10,6	0,0	9,4	
411995 Pontal do Paraná/PR	23,6	117,0		30,0	40,0	15,0	5,0	10,0	1,1	
421330 Ponte Alta/SC	0,0	0,0								
431478 Ponte Preta/RS	11,5	31,0							247,9	
421340 Ponte Serrada/SC		13,0		38,1	57,1	4,8	0,0	0,0		
412000 Porecatu/PR									601,8	
431490 Porto Alegre/RS	3,7	13,2	6,0	52,0	35,0	3,5	4,0	5,5	16,4	
421350 Porto Belo/SC										
431500 Porto Lucena/RS										
431505 Porto Mauá/RS										
412030 Porto Vitória/PR	5,5	17,7	6,7						20,9	
431510 Porto Xavier/RS										
431513 Pouso Novo/RS										
421370 Pouso Redondo/SC		0,0								
421380 Praia Grande/SC										
412035 Pranchita/PR	12,3	31,7	12,3	50,4	21,4	19,3	8,9	0,0	31,6	
421390 Presidente Castello Branco/SC	5,6	20,6		7,5	11,5	71,7	7,8	1,6		
421400 Presidente Getúlio/SC	1,8	4,0	100,0	0,0	0,0	0,0	0,0	100,0	223,8	
431514 Presidente Lucena/RS	0,0	0,0								
412050 Primeiro de Maio/PR	40,3	0,3		32,0	32,0	20,0	0,0	16,0	0,2	
421415 Princesa/SC	0,0	0,0								
431530 Quarai/RS										
412065 Quarto Centenário/PR										
412070 Quatiguá/PR										
412080 Quatro Barras/PR		76,6	35,2	10,2	11,6	7,9	4,0	66,3	76,5	

TABELA In03 - INDICADORES SOBRE COLETA SELETIVA E TRIAGEM

ANO DE
REFERÊNCIA
2009

Município	Taxa de recuperação de recicláveis em relação à quantidade de RDO e RPU	Massa recuperada per capita	Relação entre quantidades da coleta seletiva e RDO	Incid. de papel/papelão sobre total mat. recuperado	Incid. de plásticos sobre total material recuperado	Incid. de metais sobre total material recuperado	Incid. de vidros sobre total material recuperado	Incid. de "outros" sobre total material recuperado	Massa per capita recolhida via coleta seletiva	
Código Nome/UF	%	kg/(1000hab.x ano)	%	%	%	%	%	%	kg/(hab.x ano)	
Região Sul	I031	I032	I053	I034	I035	I038	I039	I040	I054	
412085 Quatro Pontes/PR										
412090 Quedas do Iguaçu/PR		548,6		68,1	21,3	10,0	0,7	0,0	577,4	
431532 Quevedos/RS										
412120 Quitandinha/PR	12,3	31,8	12,3	29,7	11,4	15,9	6,3	36,7	31,8	
412140 Realeza/PR		48,1							53,3	
412150 Rebouças/PR										
431545 Relvado/RS										
412175 Reserva do Iguaçu/PR		29.187,2		31,9	16,3	31,7	17,4	2,7	30.795,3	
412170 Reserva/PR										
412180 Ribeirão Claro/PR	9,7	37,7	10,7	39,1	43,5	8,7	8,7	0,0	37,6	
412210 Rio Bom/PR	14,1	11,9	14,7	47,8	26,1	17,4	4,4	4,4	11,8	
421460 Rio do Oeste/SC	35,9	90,9							260,2	
421480 Rio do Sul/SC		0,0	2,4						4,2	
421470 Rio dos Cedros/SC	6,6	15,1	6,6	25,0	19,4	25,0	6,9	23,6	15,1	
421490 Rio Fortuna/SC	0,0	0,0								
431560 Rio Grande/RS		4,8		62,4	20,8	9,4	4,5	2,9	4,8	
412230 Rio Negro/PR		15,8		47,1	16,7	24,2	12,0	0,0	16,4	
431570 Rio Pardo/RS		0,9		25,0	20,8	33,3	16,7	4,2		
421505 Rio Rufino/SC										
431600 Rolante/RS		449,4								
421520 Romelândia/SC	0,0	0,0								
412250 Roncador/PR										
431620 Rondinha/RS	10,7	48,3	51,0	30,4	41,4	3,3	24,9	0,0	222,1	
412260 Rondon/PR	5,8	9,1	100,0	12,3	40,0	4,6	15,4	27,7	107,9	
412270 Sabáudia/PR										
431643 Saldanha Marinho/RS	0,0	0,0								
412290 Salto do Itararé/PR		0,0								
431645 Salto do Jacuí/RS	0,0	0,0								
412300 Salto do Lontra/PR	0,0	0,0								
421540 Salto Veloso/SC										
431650 Salvador do Sul/RS	8,4	20,2		19,3	23,3	44,7	3,0	9,8		
421545 Sangão/SC										
431670 Santa Bárbara do Sul/RS										
412320 Santa Cecília do Pavão/PR		42,8		17,8	9,9	68,8	3,5	0,0	42,8	
412330 Santa Cruz de Monte Castelo/PR	1,8	11,4		16,4	16,4	49,2	1,6	16,4		
431680 Santa Cruz do Sul/RS										
412340 Santa Fé/PR		65,6		42,9	25,8	3,4	10,7	17,2		
412350 Santa Helena/PR									54,6	
421555 Santa Helena/SC	33,8	50,6		25,0	45,0	5,0	12,5	12,5		

TABELA In03 - INDICADORES SOBRE COLETA SELETIVA E TRIAGEM

ANO DE
REFERÊNCIA
2009

Município	Taxa de recuperação de recicláveis em relação à quantidade de RDO e RPU	Massa recuperada per capita	Relação entre quantidades da coleta seletiva e RDO	Incid. de papel/papelão sobre total mat. recuperado	Incid. de plásticos sobre total material recuperado	Incid. de metais sobre total material recuperado	Incid. de vidros sobre total material recuperado	Incid. de "outros" sobre total material recuperado	Massa per capita recolhida via coleta seletiva	
Código Nome/UF	%	kg/(1000hab.x ano)	%	%	%	%	%	%	kg/(hab.x ano)	
Região Sul	I031	I032	I053	I034	I035	I038	I039	I040	I054	
412370 Santa Isabel do Ivaí/PR	0,2	0,2	0,3	20,0	20,0	13,3	26,7	20,0	0,2	
412382 Santa Lúcia/PR	0,0	0,0	10,0						11,0	
431690 Santa Maria/RS		0,2		19,4	24,2	32,3	4,8	19,4	0,2	
412395 Santa Mônica/PR	19,0	33,0	75,0						59,3	
421560 Santa Rosa de Lima/SC										
421565 Santa Rosa do Sul/SC	28,0	29,0		33,3	33,3	11,1	22,2	0,0		
431720 Santa Rosa/RS	6,2	17,3	8,0	54,0	17,0	11,0	18,0	0,0	22,4	
431725 Santa Tereza/RS									0,0	
412405 Santa Terezinha de Itaipu/PR	0,0	0,0	57,1						34,7	
421567 Santa Terezinha/SC										
431700 Santana da Boa Vista/RS										
431710 Santana do Livramento/RS										
421569 Santiago do Sul/SC	14,6	27,6		18,8	25,0	15,6	15,6	25,0		
431750 Santo Ângelo/RS	1,6	11,2	100,0	56,0	22,2	9,5	12,3	0,1	695,0	
431760 Santo Antônio da Patrulha/RS	0,1	0,2	0,1	45,5	27,3	18,2	9,1	0,0	0,2	
412410 Santo Antônio da Platina/PR										
431770 Santo Antônio das Missões/RS										
431755 Santo Antônio do Palma/RS	28,4	70,7		10,9	10,9	2,2	10,9	65,2	248,8	
412430 Santo Antônio do Paraíso/PR										
431775 Santo Antônio do Planalto/RS										
431780 Santo Augusto/RS	10,0	13,2	110,8	30,0	40,0	20,0	10,0	0,0	132,3	
431795 Santo Expedito do Sul/RS										
412450 Santo Inácio/PR		3.663,0		53,3	13,3	20,0	13,3	0,0		
421580 São Bento do Sul/SC	1,7	3,1		24,3	30,1	23,0	22,6	0,0	3,5	
421575 São Bernardino/SC	2,1	1,7		100,0	0,0	0,0	0,0	0,0	85,4	
421590 São Bonifácio/SC	18,7	70,7	104,8	40,8	14,3	32,7	12,2	0,0	378,0	
431800 São Borja/RS	14,5	0,3		13,8	10,3	34,5	13,8	27,6		
421600 São Carlos/SC										
431810 São Francisco de Assis/RS		0,8								
421620 São Francisco do Sul/SC		10,3		33,4	17,5	12,0	8,6	28,5	10,2	
431830 São Gabriel/RS		27,4		30,0	35,0	20,0	15,0	0,0		
421630 São João Batista/SC	17,1	71,2	28,6	41,3	22,5	15,0	19,7	1,5	106,9	
421635 São João do Itaperiú/SC										
421625 São João do Oeste/SC	1,8	4,0		26,7	33,3	13,3	20,0	6,7		
421640 São João do Sul/SC	21,7	98,6	83,3	15,9	79,4	0,8	4,0	0,0	312,9	
412510 São João do Triunfo/PR	0,0	0,0								
412535 São Jorge do Patrocínio/PR	26,7	27,5	27,5	79,2	9,4	7,3	4,2	0,0	27,7	
412520 São Jorge d'Oeste/PR			9,6						0,5	
412545 São José das Palmeiras/PR										

TABELA In03 - INDICADORES SOBRE COLETA SELETIVA E TRIAGEM

ANO DE
REFERÊNCIA
2009

Município	Taxa de recuperação de recicláveis em relação à quantidade de RDO e RPU	Massa recuperada per capita	Relação entre quantidades da coleta seletiva e RDO	Incid. de papel/papelão sobre total mat. recuperado	Incid. de plásticos sobre total material recuperado	Incid. de metais sobre total material recuperado	Incid. de vidros sobre total material recuperado	Incid. de "outros" sobre total material recuperado	Massa per capita recolhida via coleta seletiva	
Código Nome/UF	%	kg/(1000hab.x ano)	%	%	%	%	%	%	kg/(hab.x ano)	
Região Sul	I031	I032	I053	I034	I035	I038	I039	I040	I054	
421670 São José do Cedro/SC										
431846 São José do Herval/RS										
431848 São José do Hortêncio/RS										
431849 São José do Inhacorá/RS			69,0						139,6	
431850 São José do Norte/RS	0,1	5,1								
431860 São José do Ouro/RS			100,0						232,6	
431861 São José do Sul/RS	0,0	0,0								
431862 São José dos Ausentes/RS										
412550 São José dos Pinhais/PR										
421660 São José/SC			1,6						3,9	
431870 São Leopoldo/RS		3,1		21,7	16,0	39,1	1,9	21,3	16,5	
431880 São Lourenço do Sul/RS										
412555 São Manoel do Paraná/PR		9,1		52,4	38,1	9,5	0,0	0,0	10,6	
431900 São Marcos/RS	17,9	43,4	27,0						57,1	
421710 São Martinho/SC	0,0	0,0								
412560 São Mateus do Sul/PR	1,4	10,7	5,0	48,2	25,9	7,4	18,5	0,0	11,8	
431915 São Miguel das Missões/RS										
412570 São Miguel do Iguaçu/PR	17,7	44,5	19,5	23,3	40,9	18,7	15,2	2,0	49,0	
421720 São Miguel do Oeste/SC	2,1	5,6	2,9	57,4	12,6	5,9	24,1	0,0	6,4	
431920 São Nicolau/RS										
431930 São Paulo das Missões/RS	0,0	0,0								
421725 São Pedro de Alcântara/SC										
431940 São Pedro do Sul/RS		0,0							0,4	
431950 São Sebastião do Cai/RS	1,0	5,6	1,3	47,4	15,8	21,1	5,3	10,5	7,0	
431960 São Sepé/RS	9,7	19,0		40,0	30,0	15,0	15,0	0,0		
412610 São Tomé/PR	0,0	0,0	2,5						5,8	
431971 São Valentim do Sul/RS	29,2	170,7	30,1	52,3	26,0	13,0	8,7	0,0	170,6	
412620 Sapopema/PR	0,0	0,0								
412627 Saudade do Iguaçu/PR	16,8	34,9	100,0	37,1	45,3	5,9	8,2	3,5	184,7	
421740 Schroeder/SC										
432023 Sede Nova/RS									129.393,1	
432026 Segredo/RS										
432030 Selbach/RS	3,1	20,7	90,9	31,3	7,8	54,7	3,1	3,1	337,5	
412630 Sengés/PR										
432035 Sentinela do Sul/RS	0,0	0,0								
432040 Serafina Corrêa/RS										
421755 Serra Alta/SC	9,4	20,7								
412635 Serranópolis do Iguaçu/PR	62,7	123,2	63,0	23,8	23,8	33,3	19,1	0,0	123,1	
432050 Sertão/RS										

TABELA In03 - INDICADORES SOBRE COLETA SELETIVA E TRIAGEM

ANO DE
REFERÊNCIA
2009

Município	Taxa de recuperação de recicláveis em relação à quantidade de RDO e RPU	Massa recuperada per capita	Relação entre quantidades da coleta seletiva e RDO	Incid. de papel/papelão sobre total mat. recuperado	Incid. de plásticos sobre total material recuperado	Incid. de metais sobre total material recuperado	Incid. de vidros sobre total material recuperado	Incid. de "outros" sobre total material recuperado	Massa per capita recolhida via coleta seletiva	
Código Nome/UF	%	kg/(1000hab.x ano)	%	%	%	%	%	%	kg/(hab.x ano)	
Região Sul	I031	I032	I053	I034	I035	I038	I039	I040	I054	
432060 Severiano de Almeida/RS	16,4	31,5	33,3	18,0	25,0	32,0	25,0	0,0	62,9	
421760 Siderópolis/SC										
432065 Silveira Martins/RS										
432067 Sinimbu/RS										
412660 Siqueira Campos/PR										
432070 Sobradinho/RS	0,0	0,0								
432080 Soledade/RS	0,0	0,0								
412665 Sulina/PR	46,1	78,9		31,6	48,0	8,6	11,0	0,9		
421780 Taioí/SC	0,4	0,9	0,5	87,5	12,5	0,0	0,0	0,0	1,0	
412667 Tamarana/PR										
421790 Tangará/PR										
412680 Tapejara/PR										
432100 Tapera/RS	0,0	0,0								
432110 Tapes/RS	15,3	41,8		39,1	58,9	0,9	1,1	0,0		
432132 Taquaruçu do Sul/RS										
432135 Tavares/RS	0,0	0,0								
412700 Teixeira Soares/PR										
412720 Terra Boa/PR		6,8		9,5	17,9	13,1	9,5	50,0	40,5	
432143 Terra de Areia/RS	0,0	0,0								
421810 Timbó do Sul/SC										
421820 Timbó/SC	17,7	32,5		35,5	36,1	11,7	11,4	5,3	40,1	
432150 Torres/RS										
421830 Três Barras/SC	1,4	1,4	1,5	45,5	13,6	22,7	0,0	18,2	1,5	
432166 Três Cachoeiras/RS										
432183 Três Forquilhas/RS										
432185 Três Palmeiras/RS										
432190 Três Passos/RS			100,0						154,8	
421835 Treviso/SC										
421840 Treze de Maio/SC										
421850 Treze Tilias/SC										
432195 Trindade do Sul/RS	34,4	85,0		29,7	50,0	10,2	3,1	7,1		
432200 Triunfo/RS									37,4	
421860 Trombudo Central/SC	3,1	6,0		20,8	41,7	12,5	20,8	4,2		
421870 Tubarão/SC	3,9	1,2	31,2	30,0	35,0	5,0	25,0	5,0	8,4	
432210 Tucunduva/RS										
421875 Tunápolis/SC	3,7	5,0		31,4	37,1	10,0	15,7	5,7		
432215 Tunas/RS		0,0								
432220 Tupanciretã/RS										
432225 Tupandi/RS	59,8	160,5		55,9	16,1	25,2	1,4	1,4	213,1	

TABELA In03 - INDICADORES SOBRE COLETA SELETIVA E TRIAGEM

ANO DE
REFERÊNCIA
2009

Município	Taxa de recuperação de recicláveis em relação à quantidade de RDO e RPU	Massa recuperada per capita	Relação entre quantidades da coleta seletiva e RDO	Incid. de papel/papelão sobre total mat. recuperado	Incid. de plásticos sobre total material recuperado	Incid. de metais sobre total material recuperado	Incid. de vidros sobre total material recuperado	Incid. de "outros" sobre total material recuperado	Massa per capita recolhida via coleta seletiva	
Código Nome/UF	%	kg/(1000hab.x ano)	%	%	%	%	%	%	kg/(hab.x ano)	
Região Sul	I031	I032	I053	I034	I035	I038	I039	I040	I054	
432230 Tuparendi/RS										
412796 Turvo/PR		0,0							206,3	
432234 Ubiretama/RS										
432235 União da Serra/RS	0,0	0,0								
412820 União da Vitória/PR			794,8						1.459,7	
421885 União do Oeste/SC										
412830 Uniflor/PR		27,8		48,0	19,7	7,8	4,5	19,9	32,3	
432240 Uruguaiana/RS	0,0	0,0							0,0	
421895 Urupema/SC	9,4	8,0	100,0	40,0	20,0	30,0	5,0	5,0	80,0	
421900 Urussanga/SC		52,2		28,3	50,0	13,3	5,0	3,3		
432250 Vacaria/RS	0,0	0,0	11,9						23,4	
432255 Vanini/RS										
421910 Vargeão/SC	34,0	74,5		41,9	31,4	5,1	10,6	11,0		
432260 Venâncio Aires/RS			0,2						0,3	
412853 Ventania/PR	17,0	18,9								
412855 Vera Cruz do Oeste/PR	16,7	24,4		40,2	20,1	20,1	8,3	11,2		
432285 Vespasiano Correa/RS	0,0	0,0								
432290 Viadutos/RS	3,0	5,8		40,0	13,3	20,0	13,3	13,3		
432310 Vicente Dutra/RS										
421930 Videira/SC	0,0	0,1	0,1	4,7	58,1	11,6	25,6	0,0	0,1	
432335 Vila Lângaro/RS										
412850 Wenceslau Braz/PR	0,0	0,0								

TABELA In04
INDICADORES SOBRE COLETA DE RESÍDUOS SÓLIDOS
DE SERVIÇOS DE SAÚDE

TABELA In04 - INDICADORES SOBRE COLETA DE RESÍDUOS SÓLIDOS DE SERVIÇOS DE SAÚDE

ANO DE
REFERÊNCIA
2009

Município		Massa de RSS coletada per capita	Taxa de RSS sobre (RDO + RPU)	
Código	Nome/UF			
Região Sul		I036	I037	
420010	Abelardo Luz/SC	0,0	0,0	
420020	Agrolândia/SC			
420030	Agronômica/SC	1,7	0,2	
420040	Água Doce/SC	4,0	0,8	
430005	Água Santa/RS	6,5	1,0	
420050	Águas de Chapecó/SC	2,1	0,1	
420055	Águas Frias/SC			
420060	Águas Mornas/SC	1,5	0,2	
430010	Agudo/RS			
430020	Ajuricaba/RS	12,3		
430030	Alecrim/RS	10,8	0,8	
430040	Alegrete/RS	1,1	0,2	
430045	Alegria/RS	8,4	0,5	
430050	Alpestre/RS	5,3	0,6	
430055	Alto Alegre/RS	2,2	0,3	
420075	Alto Bela Vista/SC	7,3	1,6	
412862	Alto Paraíso/PR	0,6	0,2	
410060	Alto Paraná/PR			
410070	Alto Piquiri/PR			
410050	Altônia/PR	1,1	0,4	
430060	Alvorada/RS	0,4	0,1	
410090	Amaporã/PR			
430064	Ametista do Sul/RS	4,2	1,0	
410105	Anahy/PR	0,7	0,1	
410110	Andará/PR	0,8	0,1	
410115	Ângulo/PR	0,3	0,0	
420110	Anitápolis/SC	2,3		
410120	Antonina/PR			
430080	Antônio Prado/RS	0,4		
420125	Apiúna/SC	0,6	0,1	
410140	Apucarana/PR	1,1	0,2	
410150	Arapongas/PR	0,0	0,0	
430087	Araricá/RS	4,3	0,7	
410180	Araucária/PR	1,2	0,2	
420150	Armazém/SC	1,8		
430100	Arroio do Meio/RS			
430107	Arroio do Padre/RS	7,9	2,3	
430130	Arroio Grande/RS	0,9		
420160	Arroio Trinta/SC	5,3	1,5	

TABELA In04 - INDICADORES SOBRE COLETA DE RESÍDUOS SÓLIDOS DE SERVIÇOS DE SAÚDE

ANO DE
REFERÊNCIA
2009

Município		Massa de RSS coletada per capita	Taxa de RSS sobre (RDO + RPU)
Código	Nome/UF		
		kg/(1000hab.x dia)	%
Região Sul		I036	I037
430140	Arvorezinha/RS		
420170	Ascurra/SC		
410210	Astorga/PR	1,0	0,1
430155	Áurea/RS	9,5	
420190	Aurora/SC		
430160	Bagé/RS	4,4	0,8
420200	Balneário Camboriú/SC	4,4	
430163	Balneário Pinhal/RS	0,7	0,1
420208	Bandeirante/SC	7,9	1,4
410250	Barbosa Ferraz/PR	1,8	
430185	Barra do Guarita/RS	0,2	0,0
430187	Barra do Quaraí/RS		
430192	Barra do Rio Azul/RS	0,0	0,0
410260	Barracão/PR		
430200	Barros Cassal/RS	1,5	2,5
410275	Bela Vista da Caroba/PR		
410280	Bela Vista do Paraíso/PR		
420213	Bela Vista do Toldo/SC	12,3	2,1
420220	Benedito Novo/SC		
430210	Bento Gonçalves/RS	1,0	0,1
410290	Bituruna/PR		
410302	Boa Esperança do Iguaçu/PR	1,6	0,4
410304	Boa Ventura de São Roque/PR		
430215	Boa Vista das Missões/RS		
410310	Bocaiúva do Sul/PR	0,6	0,1
420257	Bom Jesus do Oeste/SC	9,0	0,9
410315	Bom Jesus do Sul/PR	12,5	1,3
430230	Bom Jesus/RS	0,2	0,1
430235	Bom Princípio/RS	0,5	
420260	Bom Retiro/SC	9,6	1,8
420245	Bombinhas/SC	0,9	0,1
410330	Borrazópolis/PR		
430250	Bossoroca/RS	1,6	
430258	Bozano/RS	0,0	0,0
420280	Braço do Norte/SC		
420285	Braço do Trombudo/SC	0,3	
410335	Braganey/PR	59,2	
420290	Brusque/SC	0,7	
420300	Caçador/SC	12,0	1,7

TABELA In04 - INDICADORES SOBRE COLETA DE RESÍDUOS SÓLIDOS DE SERVIÇOS DE SAÚDE

ANO DE
REFERÊNCIA
2009

Município	Massa de RSS coletada per capita	Taxa de RSS sobre (RDO + RPU)	
Código Nome/UF	kg/(1000hab.x dia)	%	
Região Sul	I036	I037	
430280 Caçapava do Sul/RS			
430290 Cacequi/RS	1,0	0,1	
430310 Cachoeirinha/RS	0,3	0,1	
410345 Cafelândia/PR	3,6	0,6	
430340 Caiçara/RS	1,7	0,3	
430350 Camaquã/RS	0,6	0,0	
430360 Cambará do Sul/RS	0,9		
410370 Cambé/PR	0,9	0,1	
430367 Campestre da Serra/RS			
410400 Campina Grande do Sul/PR			
410405 Campo Bonito/PR	1,7	0,5	
410410 Campo do Tenente/PR			
410420 Campo Largo/PR	0,3	0,1	
430410 Campos Borges/RS	8,2	0,4	
420360 Campos Novos/SC			
430420 Candelária/RS	0,0	0,0	
430430 Cândido Godói/RS	7,2	0,3	
410442 Candió/PR	7,9	1,1	
430440 Canela/RS	0,3	0,1	
420370 Canelinha/SC	2,3		
430450 Canguçu/RS	12,5	1,7	
430460 Canoas/RS	0,1	0,0	
410450 Capanema/PR	975,1		
420325 Capão Alto/SC	0,0		
430466 Capão do Leão/RS			
410460 Capitão Leônidas Marques/PR			
430469 Capitão/RS	5,0		
420395 Capivari de Baixo/SC			
430467 Capivari do Sul/RS	0,0	0,0	
430471 Caraaí/RS	5,5	0,3	
430470 Carazinho/RS	0,3	0,0	
410470 Carlópolis/PR	0,7		
430490 Casca/RS	3,9	0,9	
410480 Cascavel/PR	2,1	0,2	
430495 Caseiros/RS			
410490 Castro/PR	1,9	0,6	
420400 Catanduvas/SC	2,5	2,8	
430500 Catuípe/RS	2.566,9		
420410 Caxambu do Sul/SC	0,8	2,1	

TABELA In04 - INDICADORES SOBRE COLETA DE RESÍDUOS SÓLIDOS DE SERVIÇOS DE SAÚDE

ANO DE
REFERÊNCIA
2009

Município		Massa de RSS coletada per capita	Taxa de RSS sobre (RDO + RPU)	
Código	Nome/UF			
Região Sul		I036	I037	
430510	Caxias do Sul/RS	0,0	0,0	
430512	Cerrito/RS	1,6		
420419	Chapadão do Lageado/SC			
420420	Chapecó/SC			
430535	Charqueadas/RS			
430537	Charrua/RS	2,9	0,4	
410540	Chopinzinho/PR	0,5	0,1	
430543	Chui/RS	0,5	0,0	
410550	Cianorte/PR	0,8	0,1	
410560	Cidade Gaúcha/PR			
430550	Ciriaco/RS			
420425	Cocal do Sul/SC	0,6	0,1	
430558	Colinas/RS	2,4		
410580	Colombo/PR	32,4		
410590	Colorado/PR	2,5	0,2	
420430	Concórdia/SC	5,5	0,7	
430570	Condor/RS			
410610	Conselheiro Mairinck/PR	0,1	0,6	
430583	Coqueiro Baixo/RS	27,0	1,0	
430585	Coqueiros do Sul/RS	20,9	66,7	
410640	Cornélio Procopio/PR	1.347,3		
420440	Coronel Freitas/SC			
420445	Coronel Martins/SC			
430593	Coronel Pilar/RS			
410650	Coronel Vivida/PR			
420450	Corupá/SC			
420460	Criciúma/SC	0,1	0,0	
430605	Cristal/RS	2,4	0,8	
430610	Cruz Alta/RS	0,1		
410660	Cruzeiro do Oeste/PR	0,1	0,0	
410685	Cruzmaltina/PR	0,0	0,0	
410690	Curitiba/PR	3,8	0,4	
420480	Curitibanos/SC	0,7	0,2	
430632	Derrubadas/RS	3,1		
430635	Dezesseis de Novembro/RS			
410712	Diamante do Sul/PR			
410715	Diamante D'Oeste/PR	2,1	0,4	
420500	Dionísio Cerqueira/SC	0,0	0,0	
430642	Dois Irmãos das Missões/RS	25,1		

TABELA In04 - INDICADORES SOBRE COLETA DE RESÍDUOS SÓLIDOS DE SERVIÇOS DE SAÚDE

ANO DE
REFERÊNCIA
2009

Município	Massa de RSS coletada per capita	Taxa de RSS sobre (RDO + RPU)	
Código Nome/UF	kg/(1000hab.x dia)	%	
Região Sul	I036	I037	
430640 Dois Irmãos/RS			
430650 Dom Feliciano/RS	3,6	2,8	
430660 Dom Pedrito/RS	0,0		
420510 Dona Emma/SC	0,5	0,1	
430670 Dona Francisca/RS	0,0	0,0	
430673 Doutor Mauricio Cardoso/RS	1,1	0,2	
420515 Doutor Pedrinho/SC			
430675 Doutor Ricardo/RS	2,3	0,2	
430680 Encantado/RS			
430690 Encruzilhada do Sul/RS			
420517 Entre Rios/SC	0,0	0,0	
430693 Entre-Ijuís/RS	0,6		
430697 Erebangó/RS	0,1	0,0	
430700 Erechim/RS			
420519 Ermo/SC	2,0	1,8	
430705 Ernestina/RS			
430720 Erval Grande/RS			
430730 Erval Seco/RS	4,3	1,0	
420520 Erval Velho/SC	6,7	1,4	
430745 Esperança do Sul/RS	8,5	2,1	
430750 Espumoso/RS	10,0		
430760 Estância Velha/RS	2,3		
430781 Estrela Velha/RS	2,6	0,7	
430780 Estrela/RS	63,6		
430786 Fagundes Varela/RS	7,1	0,9	
410755 Farol/PR	0,3	1,5	
430790 Farroupilha/RS	5,0	0,9	
430800 Faxinal do Soturno/RS	0,9		
410760 Faxinal/PR	1,2	1,1	
430805 Faxinalzinho/RS	11,2	1,8	
410765 Fazenda Rio Grande/PR	0,8	0,2	
430810 Feliz/RS	0,3	0,1	
410770 Fênix/PR	4,6	0,8	
430820 Flores da Cunha/RS	2,1	0,2	
410790 Floresta/PR			
420540 Florianópolis/SC			
430840 Formigueiro/RS			
410820 Formosa do Oeste/PR			
420543 Formosa do Sul/SC	0,0		

TABELA In04 - INDICADORES SOBRE COLETA DE RESÍDUOS SÓLIDOS DE SERVIÇOS DE SAÚDE

ANO DE
REFERÊNCIA
2009

Município	Massa de RSS coletada per capita	Taxa de RSS sobre (RDO + RPU)	
Código Nome/UF	kg/(1000hab.x dia)	%	
Região Sul	I036	I037	
420545 Forquilha/SC			
410830 Foz do Iguaçu/PR	0,7		
420550 Fraiburgo/SC	11,9	1,8	
410840 Francisco Beltrão/PR	3,2	0,3	
420555 Frei Rogério/SC	12,1	2,6	
420560 Galvão/SC	0,1		
430860 Garibaldi/RS	3,1		
430865 Garruchos/RS	0,0		
420580 Garuva/SC	0,7	0,1	
420590 Gaspar/SC	0,4		
430880 General Câmara/RS	0,3		
410850 General Carneiro/PR	0,8	0,2	
420600 Governador Celso Ramos/SC			
430912 Gramado dos Loureiros/RS	20,3	2,1	
420610 Grão Pará/SC	0,5	0,1	
430920 Gravataí/RS			
430925 Guabiju/RS			
430930 Guaíba/RS	4,4	0,8	
410880 Guairá/PR	6,2		
410890 Guairaçá/PR	475,5		
410900 Guapirama/PR			
430940 Guaporé/RS	173,9		
410910 Guaporema/PR	0,0		
420650 Guaramirim/SC	2,2	0,3	
430950 Guarani das Missões/RS	5,8	0,4	
410940 Guarapuava/PR	1,0	0,2	
420670 Herval d'Oeste/SC	1,9	0,3	
430965 Hulha Negra/RS	3,9	0,9	
430980 Ibiaçá/RS	1,2	0,2	
420680 Ibicaré/SC	0,3	0,4	
410980 Ibiporã/PR			
430990 Ibiraiaras/RS			
420690 Ibirama/SC	0,6	0,1	
431000 Ibirubá/RS	5,0	0,7	
420700 Içara/SC			
410990 Icaraima/PR			
431010 Igrejinha/RS	3,3		
411005 Iguatu/PR	1,9	0,3	
431020 Ijuí/RS	0,4	0,1	

TABELA In04 - INDICADORES SOBRE COLETA DE RESÍDUOS SÓLIDOS DE SERVIÇOS DE SAÚDE

ANO DE
REFERÊNCIA
2009

Município	Massa de RSS coletada per capita	Taxa de RSS sobre (RDO + RPU)	
Código Nome/UF	kg/(1000hab.x dia)	%	
Região Sul	I036	I037	
431030 Ilópolis/RS			
420720 Imarui/SC	0,1	0,0	
431033 Imbé/RS			
420730 Imbituba/SC	363,7		
420740 Imbuia/SC	0,7	0,1	
431036 Imigrante/RS	0,6		
411020 Inácio Martins/PR	0,2		
420757 Iomerê/SC	0,0	0,0	
420760 Ipira/SC			
431046 Ipiranga do Sul/RS			
420770 Ipumirim/SC	1,8	0,3	
431050 Irai/RS	4,3	0,8	
420780 Irani/SC	0,7	0,1	
411070 Irati/PR			
411080 Iretama/PR	666,0	343,8	
420790 Irineópolis/SC	1,0	0,1	
420800 Itá/SC			
411090 Itaguajé/PR	0,8		
420810 Itaiópolis/SC	0,1	0,0	
420820 Itajai/SC			
411110 Itambé/PR	3,6	0,9	
420830 Itapema/SC	0,2	0,0	
420840 Itapiranga/SC	0,9	0,1	
431060 Itaqui/RS			
431065 Itati/RS	23,7		
420850 Ituporanga/SC	2,9	0,3	
411160 Ivatuba/PR	2,8		
431080 Ivoti/RS	1,5	0,2	
420860 Jaborá/SC			
431085 Jaboticaba/RS			
411180 Jacarezinho/PR	1,0	0,1	
420870 Jacinto Machado/SC			
431110 Jaguarí/RS	2,9	0,5	
411210 Jandaia do Sul/PR	2,6		
411230 Japira/PR			
411240 Japurá/PR	0,2		
420890 Jaraguá do Sul/SC			
411260 Jardim Olinda/PR	2,6	0,3	
420895 Jardinópolis/SC			

TABELA In04 - INDICADORES SOBRE COLETA DE RESÍDUOS SÓLIDOS DE SERVIÇOS DE SAÚDE

ANO DE
REFERÊNCIA
2009

Município	Massa de RSS coletada per capita	Taxa de RSS sobre (RDO + RPU)	
Código Nome/UF	kg/(1000hab.x dia)	%	
Região Sul	I036	I037	
420900 Joaçaba/SC	1,7	0,2	
411295 Juranda/PR	2,5	0,8	
411300 Jussara/PR	1,0	0,1	
420920 Lacerdópolis/SC	6,8	0,6	
420930 Lages/SC	0,0	0,0	
431127 Lagoa dos Três Cantos/RS			
431130 Lagoa Vermelha/RS	3,5		
431125 Lagoão/RS	5,4	1,4	
420940 Laguna/SC			
411320 Lapa/PR	13,6	2,0	
411330 Laranjeiras do Sul/PR	4,0	0,6	
420950 Laurentino/SC	0,0	0,0	
420960 Lauro Muller/SC			
431150 Lavras do Sul/RS			
411340 Leopólis/PR			
420985 Lindóia do Sul/SC	1,6	0,3	
431162 Lindolfo Collor/RS	0,6	0,2	
431164 Linha Nova/RS	4,1	0,2	
411350 Loanda/PR	0,3	0,0	
411360 Lobato/PR	1,2	0,1	
411373 Luiziana/PR			
411375 Lunardelli/PR	0,3	0,0	
411380 Lupionópolis/PR			
421003 Luzerna/SC	4,0	0,5	
431171 Maçambará/RS	2,6		
431170 Machadinho/RS	2,1	0,1	
421010 Mafra/SC	1,5	0,4	
411390 Mallet/PR	0,7		
411410 Mandaguapé/PR	0,3	0,4	
411435 Manfrinópolis/PR			
411440 Mangueirinha/PR			
431175 Manoel Viana/RS	6,3	1,2	
431177 Maquiné/RS	95,8		
421040 Maracajá/SC	0,1	0,0	
431180 Marau/RS	1,9		
421055 Marema/SC	9,0		
411470 Maria Helena/PR	0,5	0,1	
411490 Marilândia do Sul/PR	3,9		
411520 Maringá/PR	14,5	0,9	

TABELA In04 - INDICADORES SOBRE COLETA DE RESÍDUOS SÓLIDOS DE SERVIÇOS DE SAÚDE

ANO DE
REFERÊNCIA
2009

Município	Massa de RSS coletada per capita	Taxa de RSS sobre (RDO + RPU)	
Código Nome/UF	kg/(1000hab.x dia)	%	
Região Sul	I036	I037	
411530 Mariópolis/PR	1,3	1,0	
411535 Maripá/PR	1,8	0,6	
411545 Marquinho/PR	2,6	0,3	
421060 Massaranduba/SC	0,4		
411560 Matelândia/PR	1,5		
431217 Mato Queimado/RS	9,7		
421070 Matos Costa/SC	28.099,8		
411575 Mauá da Serra/PR	0,3	0,0	
431220 Maximiliano de Almeida/RS	0,9	2,1	
411580 Medianeira/PR	15,5	2,0	
411585 Mercedes/PR	2,8		
411590 Mirador/PR			
421085 Mirim Doce/SC	0,2	0,0	
431235 Montauri/RS	0,0		
431238 Monte Belo do Sul/RS	27,2		
421110 Monte Castelo/SC	0,6	1,5	
431240 Montenegro/RS	1,8	0,6	
411620 Morretes/PR	0,1	0,0	
431244 Morrinhos do Sul/RS	6,1	0,3	
431245 Morro Redondo/RS			
431250 Mostardas/RS	1,7		
431260 Muçum/RS	1,4		
431265 Não-Me-Toque/RS	11,9	2,0	
431267 Nicolau Vergueiro/RS	2,2	0,2	
431275 Nova Alvorada/RS	17,9		
411660 Nova América da Colina/PR			
431290 Nova Bassano/RS			
431300 Nova Brésia/RS			
431301 Nova Candelária/RS	29,4	1,6	
411695 Nova Esperança do Sudoeste/PR			
431303 Nova Esperança do Sul/RS	0,7	0,0	
411690 Nova Esperança/PR	0,6		
411700 Nova Fátima/PR			
431306 Nova Hartz/RS			
421145 Nova Itaberaba/SC			
411705 Nova Laranjeiras/PR			
411710 Nova Londrina/PR	0,6	0,1	
411720 Nova Olímpia/PR	15,7		
431308 Nova Pádua/RS	3,5	0,5	

TABELA In04 - INDICADORES SOBRE COLETA DE RESÍDUOS SÓLIDOS DE SERVIÇOS DE SAÚDE

ANO DE
REFERÊNCIA
2009

Município	Massa de RSS coletada per capita	Taxa de RSS sobre (RDO + RPU)	
Código Nome/UF	kg/(1000hab.x dia)	%	
Região Sul	I036	I037	
431310 Nova Palma/RS	4,5	0,5	
431320 Nova Petrópolis/RS	3,7	1,0	
411725 Nova Prata do Iguaçu/PR	1,0		
431335 Nova Roma do Sul/RS	7,2	2,0	
411721 Nova Santa Bárbara/PR	0,5	0,1	
431337 Nova Santa Rita/RS	0,5	0,1	
421150 Nova Trento/SC			
431340 Novo Hamburgo/RS	17,9	2,6	
421165 Novo Horizonte/SC	3,0		
411729 Novo Itacolomi/PR	1,9	0,3	
431344 Novo Tiradentes/RS	10,6		
421170 Orleans/SC	0,7	0,1	
431350 Osório/RS	4,8		
411740 Ourizona/PR			
431360 Paim Filho/RS	6,2	2,2	
421200 Palma Sola/SC	0,0		
431370 Palmeira das Missões/RS			
411790 Palotina/PR			
431395 Pantano Grande/RS			
421220 Papanduva/SC			
411820 Paranaguá/PR	27,8	1,9	
411840 Paranaíba/PR	0,7	0,1	
431403 Pareci Novo/RS	7.371,5	2.162,2	
431405 Parobé/RS	3,2	0,9	
431406 Passa Sete/RS			
431410 Passo Fundo/RS	0,0	0,0	
411860 Paula Freitas/PR	0,3	0,1	
431415 Paverama/RS	1,2	0,3	
431417 Pedras Altas/RS			
431420 Pedro Osório/RS	446,7		
431430 Pejuçara/RS	5,3	1,5	
431440 Pelotas/RS	2,4	0,3	
421250 Penha/SC			
421260 Peritiba/SC	2,0		
411885 Perobal/PR	1,1	0,1	
411890 Pérola/PR			
421270 Petrolândia/SC	0,3	0,1	
421280 Piçarras/SC	0,9	0,1	
411910 Piên/PR	1,2	0,2	

TABELA In04 - INDICADORES SOBRE COLETA DE RESÍDUOS SÓLIDOS DE SERVIÇOS DE SAÚDE

ANO DE
REFERÊNCIA
2009

Município	Massa de RSS coletada per capita	Taxa de RSS sobre (RDO + RPU)	
Código Nome/UF	kg/(1000hab.x dia)	%	
Região Sul	I036	I037	
411915 Pinhais/PR	0,2		
431446 Pinhal da Serra/RS			
431447 Pinhal Grande/RS	9,1	2,8	
431445 Pinhal/RS	2,5	0,5	
411920 Pinhalão/PR	0,7	0,1	
411930 Pinhão/PR			
431449 Pinheirinho do Vale/RS	3,0	6,7	
421300 Pinheiro Preto/SC	3,3	0,4	
411940 Pirai do Sul/PR	1,8		
431455 Pirapó/RS	15,6	1,0	
421310 Piratuba/SC	0,0	0,0	
411960 Pitanga/PR			
421315 Planalto Alegre/SC	5,1	1,7	
431475 Poço das Antas/RS	7,0	0,7	
411990 Ponta Grossa/PR			
411995 Pontal do Paraná/PR	0,8	0,1	
421330 Ponte Alta/SC	13,7	1,7	
431478 Ponte Preta/RS			
421340 Ponte Serrada/SC			
412000 Porecatu/PR	2,0		
431490 Porto Alegre/RS			
421350 Porto Belo/SC			
431500 Porto Lucena/RS			
431505 Porto Mauá/RS	3,0	0,2	
412030 Porto Vitória/PR			
431510 Porto Xavier/RS			
431513 Pouso Novo/RS			
421370 Pouso Redondo/SC	303,1		
421380 Praia Grande/SC	3,2	0,2	
412035 Pranchita/PR	0,0	0,0	
421390 Presidente Castello Branco/SC			
421400 Presidente Getúlio/SC	0,4	0,1	
431514 Presidente Lucena/RS	11,3	2,2	
412050 Primeiro de Maio/PR	0,0	1,6	
421415 Princesa/SC	10,7	2,4	
431530 Quarai/RS			
412065 Quarto Centenário/PR	0,4	0,0	
412070 Quatiguá/PR	5,2	1,2	
412080 Quatro Barras/PR	0,1		

TABELA In04 - INDICADORES SOBRE COLETA DE RESÍDUOS SÓLIDOS DE SERVIÇOS DE SAÚDE

ANO DE
REFERÊNCIA
2009

Município		Massa de RSS coletada per capita	Taxa de RSS sobre (RDO + RPU)		
Código	Nome/UF				kg/(1000hab.x dia)
Região Sul		I036	I037		
412085	Quatro Pontes/PR	6,8	0,8		
412090	Quedas do Iguaçu/PR	1,3			
431532	Quevedos/RS	15,0			
412120	Quitandinha/PR	0,8	0,1		
412140	Realeza/PR	10,5			
412150	Rebouças/PR	1,5	0,2		
431545	Relvado/RS	18,2			
412175	Reserva do Iguaçu/PR	428,6			
412170	Reserva/PR				
412180	Ribeirão Claro/PR	0,9	0,1		
412210	Rio Bom/PR	1,4	0,6		
421460	Rio do Oeste/SC	0,3	0,0		
421480	Rio do Sul/SC	0,0			
421470	Rio dos Cedros/SC				
421490	Rio Fortuna/SC	7,0	2,8		
431560	Rio Grande/RS	3,8			
412230	Rio Negro/PR				
431570	Rio Pardo/RS				
421505	Rio Rufino/SC	0,0	0,0		
431600	Rolante/RS				
421520	Romelândia/SC	3,5	0,7		
412250	Roncador/PR	0,4			
431620	Rondinha/RS	7,3	0,6		
412260	Rondon/PR	9,6	2,2		
412270	Sabáudia/PR	6,5			
431643	Saldanha Marinho/RS				
412290	Salto do Itararé/PR				
431645	Salto do Jacui/RS	0,0	0,0		
412300	Salto do Lontra/PR	2,3	0,2		
421540	Salto Veloso/SC	497,6	2,0		
431650	Salvador do Sul/RS	13,7	2,1		
421545	Sangão/SC				
431670	Santa Bárbara do Sul/RS				
412320	Santa Cecília do Pavão/PR	0,8			
412330	Santa Cruz de Monte Castelo/PR	0,4	0,0		
431680	Santa Cruz do Sul/RS	0,5	0,1		
412340	Santa Fé/PR	0,3			
412350	Santa Helena/PR				
421555	Santa Helena/SC				

TABELA In04 - INDICADORES SOBRE COLETA DE RESÍDUOS SÓLIDOS DE SERVIÇOS DE SAÚDE

ANO DE
REFERÊNCIA
2009

Município		Massa de RSS coletada per capita	Taxa de RSS sobre (RDO + RPU)
Código	Nome/UF		
		kg/(1000hab.x dia)	%
Região Sul		I036	I037
412370	Santa Isabel do Ivaí/PR	0,4	0,1
412382	Santa Lúcia/PR	0,9	0,3
431690	Santa Maria/RS	233,6	
412395	Santa Mônica/PR		
421560	Santa Rosa de Lima/SC	8,2	0,5
421565	Santa Rosa do Sul/SC	0,7	0,3
431720	Santa Rosa/RS		
431725	Santa Tereza/RS	11.963,9	
412405	Santa Terezinha de Itaipu/PR	1,2	0,6
421567	Santa Terezinha/SC	0,6	
431700	Santana da Boa Vista/RS		
431710	Santana do Livramento/RS	0,8	3,2
421569	Santiago do Sul/SC		
431750	Santo Ângelo/RS	4,3	0,2
431760	Santo Antônio da Patrulha/RS	1,2	0,3
412410	Santo Antônio da Platina/PR		
431770	Santo Antônio das Missões/RS		
431755	Santo Antônio do Palma/RS	20,2	3,0
412430	Santo Antônio do Paraíso/PR	3,2	
431775	Santo Antônio do Planalto/RS	14,8	
431780	Santo Augusto/RS	2,5	0,7
431795	Santo Expedito do Sul/RS	23,1	5,4
412450	Santo Inácio/PR		
421580	São Bento do Sul/SC	0,2	0,0
421575	São Bernardino/SC	2,3	1,0
421590	São Bonifácio/SC	6,3	0,6
431800	São Borja/RS	0,2	3,0
421600	São Carlos/SC		
431810	São Francisco de Assis/RS	3,5	
421620	São Francisco do Sul/SC	0,8	
431830	São Gabriel/RS		
421630	São João Batista/SC		
421635	São João do Itaperiú/SC		
421625	São João do Oeste/SC	10,2	1,6
421640	São João do Sul/SC	0,4	0,0
412510	São João do Triunfo/PR	1,0	0,2
412535	São Jorge do Patrocínio/PR	3,5	1,3
412520	São Jorge d'Oeste/PR	0,7	3,8
412545	São José das Palmeiras/PR		

TABELA In04 - INDICADORES SOBRE COLETA DE RESÍDUOS SÓLIDOS DE SERVIÇOS DE SAÚDE

ANO DE
REFERÊNCIA
2009

Município	Massa de RSS coletada per capita	Taxa de RSS sobre (RDO + RPU)	
Código Nome/UF	kg/(1000hab.x dia)	%	
Região Sul	I036	I037	
421670 São José do Cedro/SC			
431846 São José do Herval/RS	2,4	0,3	
431848 São José do Hortêncio/RS	2,1	0,3	
431849 São José do Inhacorá/RS	11,7	1,2	
431850 São José do Norte/RS	0,5	0,0	
431860 São José do Ouro/RS			
431861 São José do Sul/RS	11,6	2,7	
431862 São José dos Ausentes/RS			
412550 São José dos Pinhais/PR			
421660 São José/SC	0,0	0,0	
431870 São Leopoldo/RS	1,7		
431880 São Lourenço do Sul/RS			
412555 São Manoel do Paraná/PR			
431900 São Marcos/RS	6,9	1,0	
421710 São Martinho/SC	25,3	2,6	
412560 São Mateus do Sul/PR	1,1	0,1	
431915 São Miguel das Missões/RS			
412570 São Miguel do Iguaçu/PR			
421720 São Miguel do Oeste/SC	4,3	0,6	
431920 São Nicolau/RS			
431930 São Paulo das Missões/RS	9,2	2,3	
421725 São Pedro de Alcântara/SC			
431940 São Pedro do Sul/RS			
431950 São Sebastião do Cai/RS	2,7	0,2	
431960 São Sepé/RS	13,0	2,4	
412610 São Tomé/PR	0,7	0,1	
431971 São Valentim do Sul/RS	12,2	0,8	
412620 Sapopema/PR	0,4	2,9	
412627 Saudade do Iguaçu/PR	1,0	0,2	
421740 Schroeder/SC	4,9		
432023 Sede Nova/RS			
432026 Segredo/RS			
432030 Selbach/RS	3,9	0,2	
412630 Sengés/PR	2,1	0,3	
432035 Sentinela do Sul/RS	10,0	0,5	
432040 Serafina Corrêa/RS			
421755 Serra Alta/SC	2,8	0,5	
412635 Serranópolis do Iguaçu/PR	3,2	0,6	
432050 Sertão/RS	11,0		

TABELA In04 - INDICADORES SOBRE COLETA DE RESÍDUOS SÓLIDOS DE SERVIÇOS DE SAÚDE

ANO DE
REFERÊNCIA
2009

Município	Massa de RSS coletada per capita	Taxa de RSS sobre (RDO + RPU)	
Código Nome/UF	kg/(1000hab.x dia)	%	
Região Sul	I036	I037	
432060 Severiano de Almeida/RS	2,4	0,5	
421760 Siderópolis/SC			
432065 Silveira Martins/RS			
432067 Sinimbu/RS			
412660 Siqueira Campos/PR	6,5	1,0	
432070 Sobradinho/RS	2,8	0,5	
432080 Soledade/RS	2,7	0,6	
412665 Sulina/PR	1,0	0,2	
421780 Taio/SC	0,3	0,1	
412667 Tamarana/PR			
421790 Tangará/SC	7,4		
412680 Tapejara/PR	0,5	0,1	
432100 Tapera/RS	0,3	0,0	
432110 Tapes/RS			
432132 Taquaruçu do Sul/RS			
432135 Tavares/RS	0,4	0,1	
412700 Teixeira Soares/PR	0,0		
412720 Terra Boa/PR	0,6		
432143 Terra de Areia/RS	1,5	1,3	
421810 Timbó do Sul/SC	1,4	0,1	
421820 Timbó/SC			
432150 Torres/RS			
421830 Três Barras/SC	4,2	1,5	
432166 Três Cachoeiras/RS	0,3	0,1	
432183 Três Forquilhas/RS	24,0		
432185 Três Palmeiras/RS			
432190 Três Passos/RS	0,6	0,1	
421835 Treviso/SC	1,2		
421840 Treze de Maio/SC			
421850 Treze Tilias/SC			
432195 Trindade do Sul/RS	2,1	0,3	
432200 Triunfo/RS			
421860 Trombudo Central/SC	0,4	0,1	
421870 Tubarão/SC	0,2	0,3	
432210 Tucunduva/RS			
421875 Tunápolis/SC	9,0	2,4	
432215 Tunas/RS	4,0		
432220 Tupanciretã/RS	3,4		
432225 Tupandi/RS	4,3	0,6	

TABELA In04 - INDICADORES SOBRE COLETA DE RESÍDUOS SÓLIDOS DE SERVIÇOS DE SAÚDE

ANO DE
REFERÊNCIA
2009

Município	Massa de RSS coletada per capita	Taxa de RSS sobre (RDO + RPU)	
Código Nome/UF	kg/(1000hab.x dia)	%	
Região Sul	I036	I037	
432230 Tuparendi/RS	12,7	1,5	
412796 Turvo/PR	0,0		
432234 Ubiretama/RS	4,6	1,6	
432235 União da Serra/RS	0,0	0,0	
412820 União da Vitória/PR	1,0	0,2	
421885 União do Oeste/SC			
412830 Uniflor/PR			
432240 Uruguaiana/RS	0,0	0,0	
421895 Urupema/SC	2,2	0,9	
421900 Urussanga/SC			
432250 Vacaria/RS	28,1	3,5	
432255 Vanini/RS			
421910 Vargeão/SC	1,2	0,2	
432260 Venâncio Aires/RS			
412853 Ventania/PR	3,7	1,2	
412855 Vera Cruz do Oeste/PR	0,1	0,0	
432285 Vespasiano Correa/RS	35,7	1,3	
432290 Viadutos/RS			
432310 Vicente Dutra/RS	968,1		
421930 Videira/SC	5,6	0,7	
432335 Vila Lângaro/RS	10,8	1,4	
412850 Wenceslau Braz/PR	0,9	0,1	

TABELA In05
INDICADORES SOBRE SERVIÇOS DE VARRIÇÃO, CAPINA E ROÇADA

TABELA In05 - INDICADORES SOBRE SERVIÇOS DE VARRIÇÃO, CAPINA E ROÇADA

ANO DE
REFERÊNCIA
2009

Município	Taxa de terceirização de varredores	Taxa de terceirização da extensão varrida	Custo unitário da varrição	Produtividade média dos varredores	Taxa de varredores por habitante urbano	Incidência do custo da varrição no custo total do manejo	Incidência de varredores no total de empregados do manejo	Extensão total anual varrida per capita	Taxa de capinadores por habitante urbano	Incidência de capinadores no total de empre- gados do manejo	
Código Nome/UF	%	%	R\$/km	km/(empreg.x dia)	empreg./1000hab.	%	%	Km/(hab. x ano)	empreg./1000hab.	%	
Região Sul	I041	I042	I043	I044	I045	I046	I047	I048	I051	I052	
420010 Abelardo Luz/SC	0,0	0,0			0,5		30,8	0,0	0,6	38,5	
420020 Agrolândia/SC		0,0						0,0			
420030 Agronômica/SC	0,0	0,0	2.333,33	0,0	0,6	8,8	20,0	0,0	0,6	20,0	
420040 Água Doce/SC	0,0				0,9	31,1	30,0		0,6	20,0	
430005 Água Santa/RS		0,0			0,0		0,0	0,2	0,0	0,0	
420050 Águas de Chapecó/SC	0,0	0,0	33,90	0,1	1,9	6,6	22,2	0,1	1,9	22,2	
420055 Águas Frias/SC	0,0	0,0	11,77	3,0	2,1	10,9	33,3	1,9	0,0	0,0	
420060 Águas Mornas/SC		0,0						0,0			
430010 Agudo/RS	0,0	0,0	3.500,00	0,0	0,7	25,5	27,8	0,0	0,7	27,8	
430020 Ajuricaba/RS	0,0	0,0	19,40		0,8	10,8	15,8	0,6	1,3	26,3	
430030 Alecrim/RS	100,0	100,0	62,86	0,6	2,0	29,9	40,0	0,3	1,0	20,0	
430040 Alegrete/RS	0,0	0,0	1.373,54	0,1	0,3	32,3	26,2	0,0	0,2	14,3	
430045 Alegria/RS	0,0	0,0	2.466,13	0,0	1,8		9,7	0,0	1,2	6,5	
430050 Alpestre/RS	0,0	0,0	38,70	0,8	1,0	11,1	14,3	0,2	0,5	7,1	
430055 Alto Alegre/RS		0,0						1,0			
420075 Alto Bela Vista/SC	0,0	0,0	340,74	0,0	1,8	10,4	33,3	0,0			
412862 Alto Paraíso/PR	0,0	0,0	56,86	0,5	4,6	30,4	36,4	0,7	3,4	27,3	
410060 Alto Paraná/PR	64,3	48,8			1,3		32,6	0,2	0,5	11,6	
410070 Alto Piquiri/PR	0,0	0,0	851,15	0,0	0,4	37,1	42,9	0,0	0,0	0,0	
410050 Altônia/PR	100,0	100,0	600,00	0,0	1,4	5,4	46,5	0,0	0,7	23,3	
430060 Alvorada/RS											
410090 Amaporã/PR		0,0						0,7			
430064 Ametista do Sul/RS	0,0	0,0	52,84	0,8	1,3	40,1	41,7	0,3	0,3	8,3	
410105 Anahy/PR		0,0						0,3			
410110 Andirá/PR	0,0	0,0	1.726,01	0,1	0,2	11,0	11,8	0,0	0,2	11,8	
410115 Ângulo/PR	0,0	0,0	23,25	1,2	0,9	16,3	22,2	0,3	0,9	22,2	
420110 Anitápolis/SC	0,0	0,0	1.333,33	0,1	0,8	42,6	20,0	0,0	0,8	20,0	
410120 Antonina/PR		0,0						0,2			
430080 Antônio Prado/RS	0,0	0,0	83,38		0,7	27,5	22,6	0,3	1,7	54,8	
420125 Apiúna/SC	0,0	0,0		1,5	0,5		12,5	0,2	2,3	62,5	
410140 Apucarana/PR	0,0	0,0	19,63	1,1	0,3	10,5	31,8	0,1	0,1	11,8	
410150 Arapongas/PR		88,2	11,40			3,7		0,1			
430087 Araricá/RS	0,0	0,0	2.656,25	0,0	0,4	7,3	12,5	0,0	1,3	37,5	
410180 Araucária/PR	100,0	100,0	41,67	2,4	0,2	11,2	13,4	0,2	0,6	34,0	
420150 Armazém/SC	0,0	0,0	4.010,12	0,0	0,6	28,3	11,8	0,0	0,3	5,9	
430100 Arroio do Meio/RS											
430107 Arroio do Padre/RS								0,0			
430130 Arroio Grande/RS	0,0	0,0		0,5	0,1		3,1	0,0	0,2	9,4	
420160 Arroio Trinta/SC	0,0	0,0		0,7	1,2		42,9	0,3	0,0	0,0	

TABELA In05 - INDICADORES SOBRE SERVIÇOS DE VARRIÇÃO, CAPINA E ROÇADA

ANO DE
REFERÊNCIA
2009

Município	Taxa de terceirização de varredores	Taxa de terceirização da extensão varrida	Custo unitário da varrição	Produtividade média dos varredores	Taxa de varredores por habitante urbano	Incidência do custo da varrição no custo total do manejo	Incidência de varredores no total de empregados do manejo	Extensão total anual varrida per capita	Taxa de capinadores por habitante urbano	Incidência de capinadores no total de empre- gados do manejo	
Código Nome/UF	%	%	R\$/km	km/(empreg.x dia)	empreg./1000hab.	%	%	Km/(hab. x ano)	empreg./1000hab.	%	
Região Sul	I041	I042	I043	I044	I045	I046	I047	I048	I051	I052	
430140 Arvorezinha/RS	0,0	0,0	66,00	0,6	0,7	31,7	30,8	0,1	0,7	30,8	
420170 Ascurra/SC	0,0	0,0		0,5	0,2		11,1	0,0	0,5	33,3	
410210 Astorga/PR	0,0	0,0	21.293,30		1,1	51,1	48,1	0,0	0,3	11,5	
430155 Áurea/RS	0,0	0,0	2.059,76	0,0	2,2	23,3	18,8	0,0	2,2	18,8	
420190 Aurora/SC											
430160 Bagé/RS	0,0	0,0		1,6	0,1		13,0	0,1	0,1	13,0	
420200 Balneário Camboriú/SC	100,0	100,0			1,0		19,3	0,5	2,0	39,3	
430163 Balneário Pinhal/RS	0,0	0,0	530,12		0,3	32,2	7,5	0,1	2,2	62,5	
420208 Bandeirante/SC					0,0	0,0	0,0	0,0	1,2	25,0	
410250 Barbosa Ferraz/PR		0,0						0,1			
430185 Barra do Guarita/RS	0,0	0,0		0,1	2,4		100,0	0,0			
430187 Barra do Quaraí/RS						0,0					
430192 Barra do Rio Azul/RS	0,0	0,0	2.050,74	0,1	2,7	52,8	20,0	0,0	2,7	20,0	
410260 Barracão/PR											
430200 Barros Cassal/RS	0,0	0,0		0,8	0,8		21,4	0,2	1,6	42,9	
410275 Bela Vista da Caroba/PR								0,0			
410280 Bela Vista do Paraíso/PR											
420213 Bela Vista do Toldo/SC		0,0						0,0			
420220 Benedito Novo/SC	0,0	0,0	2.715,38	0,0	0,2	16,1	12,5	0,0	0,5	37,5	
430210 Bento Gonçalves/RS	0,0				0,3		20,3		0,5	37,6	
410290 Bituruna/PR	0,0				0,3		4,0		1,8	28,0	
410302 Boa Esperança do Iguaçu/PR					0,0	0,0	0,0	0,0	4,6	33,3	
410304 Boa Ventura de São Roque/PR	0,0	0,0	11,16	1,6	0,7	14,7	14,3	0,4	0,7	14,3	
430215 Boa Vista das Missões/RS		0,0						0,0			
410310 Bocaiúva do Sul/PR		0,0	0,00			0,0		0,0			
420257 Bom Jesus do Oeste/SC	0,0	0,0	55,25	0,3	3,3	17,0	22,2	0,3	3,3	22,2	
410315 Bom Jesus do Sul/PR								0,0			
430230 Bom Jesus/RS	0,0	0,0	25,61	0,8	0,1	2,9	14,3	0,0	0,1	14,3	
430235 Bom Princípio/RS	0,0			0,0	0,3		15,8	0,0	0,1	5,3	
420260 Bom Retiro/SC	0,0	0,0	63,29	0,5	0,2	4,4	14,3	0,0	0,0	0,0	
420245 Bombinhas/SC					0,0	0,0	0,0		0,5	36,8	
410330 Borrazópolis/PR	0,0				1,7	39,7	33,3		0,3	6,7	
430250 Bossoroca/RS		0,0	0,00			0,0		0,2			
430258 Bozano/RS								0,0			
420280 Braço do Norte/SC	0,0				0,3		25,0		0,2	16,7	
420285 Braço do Trombudo/SC	0,0	0,0			2,1		33,3	0,0	1,6	25,0	
410335 Braganey/PR		0,0						0,1			
420290 Brusque/SC	0,0	0,0	200,00		0,1	13,9	7,4	0,0	0,1	13,0	
420300 Caçador/SC	0,0	0,0	18,84	1,8	0,2	5,6	43,5	0,1	0,0	8,7	

TABELA In05 - INDICADORES SOBRE SERVIÇOS DE VARRIÇÃO, CAPINA E ROÇADA

ANO DE
REFERÊNCIA
2009

Município	Taxa de terceirização de varredores	Taxa de terceirização da extensão varrida	Custo unitário da varrição	Produtividade média dos varredores	Taxa de varredores por habitante urbano	Incidência do custo da varrição no custo total do manejo	Incidência de varredores no total de empregados do manejo	Extensão total anual varrida per capita	Taxa de capinadores por habitante urbano	Incidência de capinadores no total de empregados do manejo	
Código Nome/UF	%	%	R\$/km	km/(empreg.x dia)	empreg./1000hab.	%	%	Km/(hab. x ano)	empreg./1000hab.	%	
Região Sul	I041	I042	I043	I044	I045	I046	I047	I048	I051	I052	
430280 Caçapava do Sul/RS	0,0	0,0	134,95	1,6	0,2	26,9	13,8	0,1	0,4	27,6	
430290 Cacequi/RS		0,0						0,1			
430310 Cachoeirinha/RS	100,0	100,0	48,69		0,4	16,9	23,6	0,2	0,4	24,1	
410345 Cafelândia/PR	45,5	4,1		0,7	1,9		42,3	0,4	1,5	32,7	
430340 Caiçara/RS	0,0	0,0	1.500,00	0,0	2,5	14,5	26,7	0,0	3,7	40,0	
430350 Camaquã/RS		33,3						0,0			
430360 Cambará do Sul/RS											
410370 Cambé/PR	0,0	0,0	151,21	0,7	0,4	43,3	28,8	0,1	0,4	25,9	
430367 Campestre da Serra/RS											
410400 Campina Grande do Sul/PR	0,0	0,0	53,97	0,5	0,3	15,7	21,6	0,0	0,4	27,0	
410405 Campo Bonito/PR	0,0				0,8	13,3	22,2		1,3	33,3	
410410 Campo do Tenente/PR	100,0	100,0	69,33	0,5	0,5	22,9	66,7	0,1	0,3	33,3	
410420 Campo Largo/PR	100,0	100,0	29,90	2,4	0,2		23,0	0,1	0,2	24,3	
430410 Campos Borges/RS	0,0	0,0		2,3	2,0		36,4	1,4	2,0	36,4	
420360 Campos Novos/SC											
430420 Candelária/RS	100,0	100,0	18.009,31	0,0	0,2	13,0	12,5	0,0	0,0	0,0	
430430 Cândido Godói/RS	0,0	0,0	31,95	1,0	2,3	23,8	40,0	0,7	0,6	10,0	
410442 Candió/PR	100,0				0,6	2,6	40,0				
430440 Canela/RS	0,0	0,0	3.474,71		0,5	47,5	18,2	0,0	0,3	12,1	
420370 Canelinha/SC	0,0	0,0	14.742,86	0,0	1,3	44,7	30,8	0,0	1,3	30,8	
430450 Canguçu/RS	0,0	0,0		10,0	0,3		23,1	1,0	0,6	42,3	
430460 Canoas/RS	88,3	100,0	74,26	1,2	0,2	12,0	24,9	0,1	0,3	35,6	
410450 Capanema/PR		0,0	21,90		0,0	15,7	0,0	0,2	0,4	28,6	
420325 Capão Alto/SC	0,0	0,0	250,00	0,0	4,8		38,5	0,0	2,9	23,1	
430466 Capão do Leão/RS		0,0						0,0			
410460 Capitão Leônidas Marques/PR		0,0						0,1			
430469 Capitão/RS	0,0	0,0	10,42	2,3	0,9		33,3	0,7			
420395 Capivari de Baixo/SC											
430467 Capivari do Sul/RS		0,0						0,0	6,5	77,3	
430471 Caraaí/RS		0,0						0,0			
430470 Carazinho/RS	78,3	100,0	42,87	1,0	0,4	12,4	24,5	0,1	0,5	33,0	
410470 Carlópolis/PR	100,0	100,0	1.800,00	0,0	2,0	16,5	29,0	0,0	0,8	11,3	
430490 Casca/RS	40,0	50,0	0,38		1,0	10,9	31,3	16,7			
410480 Cascavel/PR	100,0	100,0	59,24	1,4	0,4	16,9	28,7	0,2	0,5	36,4	
430495 Caseiros/RS	0,0	0,0	40,00	0,4	1,4	12,2	28,6	0,2	0,7	14,3	
410490 Castro/PR	37,5	37,5	106,07	0,8	0,5	38,9	25,5	0,1	0,8	42,6	
420400 Catanduvas/SC		0,0	256,09			36,8		0,1			
430500 Catuípe/RS											
420410 Caxambu do Sul/SC	0,0	0,0	1.090,91	0,0	0,9	18,5	28,6	0,0	0,9	28,6	

TABELA In05 - INDICADORES SOBRE SERVIÇOS DE VARRIÇÃO, CAPINA E ROÇADA

ANO DE
REFERÊNCIA
2009

Município	Taxa de terceirização de varredores	Taxa de terceirização da extensão varrida	Custo unitário da varrição	Produtividade média dos varredores	Taxa de varredores por habitante urbano	Incidência do custo da varrição no custo total do manejo	Incidência de varredores no total de empregados do manejo	Extensão total anual varrida per capita	Taxa de capinadores por habitante urbano	Incidência de capinadores no total de empre- gados do manejo	
Código Nome/UF	%	%	R\$/km	km/(empreg.x dia)	empreg./1000hab.	%	%	Km/(hab. x ano)	empreg./1000hab.	%	
Região Sul	I041	I042	I043	I044	I045	I046	I047	I048	I051	I052	
430510 Caxias do Sul/RS	100,0	100,0		1,6	0,3		18,7	0,1	0,3	18,3	
430512 Cerrito/RS	0,0	0,0	1.598,03	0,0	1,5	36,5	27,3	0,0	3,3	59,1	
420419 Chapadão do Lageado/SC								0,0			
420420 Chapecó/SC	100,0				0,2	10,4	22,4		0,1	12,7	
430535 Charqueadas/RS						43,3					
430537 Charrua/RS	0,0	0,0	90,93	0,6	3,6	45,4	25,0	0,7	1,8	12,5	
410540 Chopinzinho/PR	0,0	0,0		0,8	0,5		26,3	0,1	0,3	15,8	
430543 Chui/RS	0,0	0,0		1,3	0,8		28,6	0,3	0,6	21,4	
410550 Cianorte/PR	100,0	100,0	28,52		0,7	42,0	32,1	0,5	0,6	24,3	
410560 Cidade Gaúcha/PR											
430550 Ciriaco/RS	0,0				1,6	39,0	50,0		0,0	0,0	
420425 Cocal do Sul/SC	0,0	0,0	51,54	1,3	0,2	18,1	23,1	0,1	0,2	23,1	
430558 Colinas/RS		0,0						0,0			
410580 Colombo/PR		0,0						10,3			
410590 Colorado/PR	0,0	0,0	16,67	1,0	0,2	10,5	22,2	0,1	0,0	0,0	
420430 Concórdia/SC	100,0	100,0	16,42	2,8	0,2	8,4	15,9	0,2	0,2	14,5	
430570 Condor/RS											
410610 Conselheiro Mairinck/PR	0,0	0,0	0,00	2,8	1,9	0,0	31,3	1,7	0,0	0,0	
430583 Coqueiro Baixo/RS					0,0	0,0	0,0	0,0	0,0	0,0	
430585 Coqueiros do Sul/RS		0,0						0,1			
410640 Cornélio Procopio/PR	100,0			0,0	0,4		28,6	0,0	0,2	14,3	
420440 Coronel Freitas/SC	0,0	0,0		0,2	0,4		20,0	0,0	0,8	40,0	
420445 Coronel Martins/SC					0,0		0,0		1,5	14,3	
430593 Coronel Pilar/RS											
410650 Coronel Vivida/PR	100,0	100,0	60,30	0,5	0,9	21,7	41,2	0,2	0,0	0,0	
420450 Corupá/SC	0,0	0,0	34,34	1,5	0,4	22,2	36,4	0,2	0,3	27,3	
420460 Criciúma/SC		43,9	1.320,06			30,4		0,0			
430605 Cristal/RS					0,0	0,0	0,0	0,0	1,2	31,3	
430610 Cruz Alta/RS											
410660 Cruzeiro do Oeste/PR		0,0						0,1			
410685 Cruzmaltina/PR	0,0	0,0	133,88	0,2	4,0	48,2		0,2			
410690 Curitiba/PR	100,0	100,0	79,08		0,4	18,2	27,1	0,1	0,2	11,2	
420480 Curitiba/SC	0,0	0,0	101,67	0,5	0,5	29,8	41,3	0,1	0,3	23,9	
430632 Derrubadas/RS	100,0	100,0	34,72	0,2	2,3	11,7	40,0	0,2	0,0	0,0	
430635 Dezesseis de Novembro/RS											
410712 Diamante do Sul/PR											
410715 Diamante D'Oeste/PR	0,0	0,0	34.450,00	0,0	4,2	23,7	45,5	0,0	1,7	18,2	
420500 Dionísio Cerqueira/SC	100,0	100,0	114,80	0,1	0,6	6,9	26,1	0,0	0,0	0,0	
430642 Dois Irmãos das Missões/RS								0,0			

TABELA In05 - INDICADORES SOBRE SERVIÇOS DE VARRIÇÃO, CAPINA E ROÇADA

ANO DE
REFERÊNCIA
2009

Município	Taxa de terceirização de varredores	Taxa de terceirização da extensão varrida	Custo unitário da varrição	Produtividade média dos varredores	Taxa de varredores por habitante urbano	Incidência do custo da varrição no custo total do manejo	Incidência de varredores no total de empregados do manejo	Extensão total anual varrida per capita	Taxa de capinadores por habitante urbano	Incidência de capinadores no total de empre- gados do manejo	
Código Nome/UF	%	%	R\$/km	km/(empreg.x dia)	empreg./1000hab.	%	%	Km/(hab. x ano)	empreg./1000hab.	%	
Região Sul	I041	I042	I043	I044	I045	I046	I047	I048	I051	I052	
430640 Dois Irmãos/RS	0,0	0,0	26,91		0,1	16,4	3,9	0,0	0,3	17,3	
430650 Dom Feliciano/RS	0,0	0,0		0,0	0,6		50,0	0,0	0,0	0,0	
430660 Dom Pedrito/RS		100,0						0,1			
420510 Dona Emma/SC	0,0	0,0	252,31	0,3	1,8	38,8	30,0	0,2	1,8	30,0	
430670 Dona Francisca/RS		0,0						0,0			
430673 Doutor Mauricio Cardoso/RS	0,0	0,0	59,97	1,3	0,8	14,2	25,0	0,3	0,8	25,0	
420515 Doutor Pedrinho/SC		0,0	0,00			0,0		0,0			
430675 Doutor Ricardo/RS					0,0	0,0	0,0	0,0	0,0	0,0	
430680 Encantado/RS											
430690 Encruzilhada do Sul/RS		0,0						0,0			
420517 Entre Rios/SC		0,0						0,0			
430693 Entre-Ijuís/RS	0,0	0,0	312,00	0,2	0,7	32,4	33,3	0,0	0,4	22,2	
430697 Erebangó/RS	0,0	0,0	15,29	1,8	1,0		28,6	0,6	0,0	0,0	
430700 Erechim/RS	100,0				0,2	15,5	13,6		0,2	15,9	
420519 Ermo/SC	0,0	0,0		1,9	1,8		33,3	1,1	0,0	0,0	
430705 Ernestina/RS		0,0						0,0			
430720 Erval Grande/RS											
430730 Erval Seco/RS		100,0						0,0			
420520 Erval Velho/SC	0,0				0,8	16,0	10,0		0,8	10,0	
430745 Esperança do Sul/RS		0,0						0,1			
430750 Espumoso/RS		0,0	0,00			0,0		0,7			
430760 Estância Velha/RS	0,0	69,1	258,81	0,2	0,2	8,3	12,9	0,0	0,7	50,0	
430781 Estrela Velha/RS	0,0	0,0	168,75	0,5	1,0	32,5	14,3	0,2	1,0	14,3	
430780 Estrela/RS		0,0						0,0			
430786 Fagundes Varela/RS		0,0						0,0	0,8		
410755 Farol/PR		0,0						0,0			
430790 Farroupilha/RS		100,0						0,3			
430800 Faxinal do Soturno/RS	0,0	0,0		1,9	1,6		46,2	1,0	0,8	23,1	
410760 Faxinal/PR		0,0						0,0			
430805 Faxinalzinho/RS	0,0	0,0	32,04	1,0	3,4	37,6	40,0	1,0	1,7	20,0	
410765 Fazenda Rio Grande/PR	95,2				0,3		45,7				
430810 Feliz/RS	0,0	0,0	10,97	2,8	0,3	6,3	12,0	0,3	0,7	24,0	
410770 Fênix/PR	0,0	0,0	9,03	2,2	1,5	57,2	60,0	1,0	0,0	0,0	
430820 Flores da Cunha/RS	0,0	34,8	1.135,27		0,7	24,6	31,6	0,0	0,4	15,8	
410790 Floresta/PR	0,0	0,0	80,00	0,4	0,7	24,1	27,3	0,1	0,2	9,1	
420540 Florianópolis/SC	0,0	0,0	199,34		0,4	32,3	11,0	0,4	0,5	12,8	
430840 Formigueiro/RS	0,0	66,7	20,67	1,8	2,1	34,8	41,7	1,2			
410820 Formosa do Oeste/PR		0,0						0,0			
420543 Formosa do Sul/SC						0,0					

TABELA In05 - INDICADORES SOBRE SERVIÇOS DE VARRIÇÃO, CAPINA E ROÇADA

ANO DE
REFERÊNCIA
2009

Município	Taxa de terceirização de varredores	Taxa de terceirização da extensão varrida	Custo unitário da varrição	Produtividade média dos varredores	Taxa de varredores por habitante urbano	Incidência do custo da varrição no custo total do manejo	Incidência de varredores no total de empregados do manejo	Extensão total anual varrida per capita	Taxa de capinadores por habitante urbano	Incidência de capinadores no total de empre- gados do manejo	
Código Nome/UF	%	%	R\$/km	km/(empreg.x dia)	empreg./1000hab.	%	%	Km/(hab. x ano)	empreg./1000hab.	%	
Região Sul	I041	I042	I043	I044	I045	I046	I047	I048	I051	I052	
420545 Forquilha/SC	0,0				0,3	13,0	42,9		0,1	14,3	
410830 Foz do Iguaçu/PR	93,0	100,0			0,2		20,0	0,2	0,1	13,7	
420550 Fraiburgo/SC	72,7	7,0	1,18		0,4	29,7	55,0	1,2			
410840 Francisco Beltrão/PR	0,0	0,0		1,0	0,2		25,5	0,1	0,0	3,6	
420555 Frei Rogério/SC	0,0	0,0	90,91	0,1	4,4	10,0	18,2	0,1	4,4	18,2	
420560 Galvão/SC	0,0	0,0	217,62	0,8	0,9	57,3	12,5	0,2	1,7	25,0	
430860 Garibaldi/RS											
430865 Garruchos/RS								0,0			
420580 Garuva/SC		0,0						0,0			
420590 Gaspar/SC		0,0	3.325,03			65,9		0,0			
430880 General Câmara/RS	0,0	0,0	67,92	0,5	0,9	28,6		0,2	0,6		
410850 General Carneiro/PR	71,4	71,4	95,85	0,5	0,7	49,1	33,3	0,1	0,8	38,1	
420600 Governador Celso Ramos/SC											
430912 Gramado dos Loureiros/RS	0,0	0,0	4.502,50	0,0	2,1	36,9	1,5	0,0	0,0	0,0	
420610 Grão Pará/SC	0,0	0,0	6.250,00	0,0	1,4	19,8	12,9	0,0	1,0	9,7	
430920 Gravataí/RS	100,0				0,2		17,4		0,3	25,1	
430925 Guabiju/RS		0,0						0,4			
430930 Guaíba/RS	64,7	100,0	31,87		0,2	6,6	14,5	0,2	0,3	20,5	
410880 Guaíba/PR	0,0	0,0	18,72		0,2	7,7	12,5	0,2	0,6	35,4	
410890 Guairacá/PR		0,0	0,45			18,7		8,0	0,2	10,0	
410900 Guapirama/PR		0,0						3,0			
430940 Guaporé/RS						13,7					
410910 Guaporema/PR		0,0						3,3			
420650 Guaramirim/SC		100,0	0,00			0,0		0,0			
430950 Guarani das Missões/RS	0,0	0,0	163,64	0,2	0,4	8,1	18,2	0,0	0,8	36,4	
410940 Guarapuava/PR	0,0	0,0	38,82	1,1	0,2	16,3	18,2	0,1	0,4	30,7	
420670 Herval d'Oeste/SC	0,0	0,0		0,0	0,4		27,3	0,0	0,5	36,4	
430965 Hulha Negra/RS	0,0	0,0	513,89	0,1	0,7	25,5	25,0	0,0	0,0	0,0	
430980 Ibiaçá/RS	0,0	50,0	604,50	0,1	0,7	22,1	22,2	0,0	0,7	22,2	
420680 Ibicaré/SC	0,0	0,0		0,0	0,6		25,0	0,0			
410980 Ibiporá/PR	97,7	100,0		12,3	1,0		36,4	3,8	0,5	16,5	
430990 Ibiraiaras/RS											
420690 Ibirama/SC		0,0						0,0			
431000 Ibirubá/RS	0,0	0,0	132,46	0,2	0,2	7,4	21,4	0,0	0,1	7,1	
420700 Içara/SC	0,0	100,0	51,31	1,3	0,1	7,9	11,3				
410990 Icaraima/PR											
431010 Igreja Nova/RS	100,0	100,0	161,87	1,5	0,2	39,4	9,7	0,1	0,5	22,2	
411005 Iguatu/PR	0,0	0,0	5.580,00	0,0	2,8	56,0	57,1	0,0	0,0	0,0	
431020 Ijuí/RS	100,0	100,0	77,04	0,7	0,1	7,5	13,0	0,0	0,0	0,0	

TABELA In05 - INDICADORES SOBRE SERVIÇOS DE VARRIÇÃO, CAPINA E ROÇADA

ANO DE
REFERÊNCIA
2009

Município	Taxa de terceirização de varredores	Taxa de terceirização da extensão varrida	Custo unitário da varrição	Produtividade média dos varredores	Taxa de varredores por habitante urbano	Incidência do custo da varrição no custo total do manejo	Incidência de varredores no total de empregados do manejo	Extensão total anual varrida per capita	Taxa de capinadores por habitante urbano	Incidência de capinadores no total de empre- gados do manejo	
Código Nome/UF	%	%	R\$/km	km/(empreg.x dia)	empreg./1000hab.	%	%	Km/(hab. x ano)	empreg./1000hab.	%	
Região Sul	I041	I042	I043	I044	I045	I046	I047	I048	I051	I052	
431030 Ilópolis/RS		0,0						0,0			
420720 Imarui/SC	0,0	0,0	63,38	1,0	0,9	17,7	27,3	0,3	1,4	45,5	
431033 Imbé/RS		100,0						0,0			
420730 Imbituba/SC	20,0				1,0	44,4	46,0		0,6	25,3	
420740 Imbuia/SC	0,0	0,0	608,33	0,1	1,7	30,2	30,8	0,0	0,8	15,4	
431036 Imigrante/RS	0,0	0,0		0,4	1,4		12,5	0,2	4,1	37,5	
411020 Inácio Martins/PR		0,0	13,33			27,9		0,2			
420757 Iomerê/SC	0,0			0,0	2,4		20,0	0,0	2,4	20,0	
420760 Ipira/SC		100,0						0,0			
431046 Ipiranga do Sul/RS											
420770 Ipumirim/SC	50,0	50,0			0,7		8,7	0,1	0,7	8,7	
431050 Irai/RS	0,0	0,0		0,6	1,8		38,1	0,3	0,9	19,1	
420780 Irani/SC		0,0						0,7	0,5	6,4	
411070 Irati/PR	0,0	0,0		0,3	0,1		7,9	0,0	0,4	50,0	
411080 Iretama/PR	0,0	0,0	30,82	1,6	1,5	35,7	37,5	0,8	1,0	25,0	
420790 Irineópolis/SC								0,0			
420800 Itá/SC		100,0	8.789,40			63,9		0,0			
411090 Itaguajé/PR		0,0	18,60			10,4		0,3			
420810 Itaiópolis/SC	0,0	0,0	15.453,40	0,0	0,6	14,8	54,6	0,0	0,0	0,0	
420820 Itajai/SC	100,0	100,0	55,05	1,4	0,4	7,9	22,6	0,2	0,3	18,6	
411110 Itambé/PR	0,0	0,0	12,57	2,2	2,8	72,5	75,0	1,9	0,2	5,0	
420830 Itapema/SC	90,6	92,0	39,11	1,5	0,9	14,7	36,8	0,4	0,1	5,8	
420840 Itapiranga/SC	0,0	0,0	65,66	1,3	0,5	32,9	23,5	0,2	0,5	23,5	
431060 Itaquí/RS		45,5						0,0			
431065 Itati/RS		0,0	0,00			0,0		0,1			
420850 Ituporanga/SC	0,0	0,0		0,0	0,7		34,5	0,0	0,2	6,9	
411160 Ivatuba/PR	100,0				4,6		23,3		5,6	27,9	
431080 Ivoti/RS	0,0	0,0	47,96	2,5	0,2	30,3	10,0	0,2	0,4	17,5	
420860 Jaborá/SC	0,0	0,0		2,2	1,3		40,0	0,9	1,3	40,0	
431085 Jaboticaba/RS	100,0	0,0	5,00	1,3	0,7	4,3	25,0	0,3			
411180 Jacarezinho/PR	100,0	100,0	781,56	0,1	0,3	37,0	25,0	0,0	0,2	12,5	
420870 Jacinto Machado/SC	0,0	0,0		0,8	0,4		15,4	0,1	1,3	53,9	
431110 Jaguarí/RS	100,0	100,0	100,00	0,6	0,5	48,4	30,0	0,1	0,5	30,0	
411210 Jandaia do Sul/PR		0,0	5.320,00					0,0			
411230 Japira/PR									1,8	45,5	
411240 Japurá/PR		0,0	11,38			31,7		1,0			
420890 Jaraguá do Sul/SC	100,0	100,0		3,1	0,5		40,5	0,5	0,1	3,9	
411260 Jardim Olinda/PR		0,0	16,55			19,8		1,4			
420895 Jardinópolis/SC					0,0	0,0	0,0	0,0	0,0	0,0	

TABELA In05 - INDICADORES SOBRE SERVIÇOS DE VARRIÇÃO, CAPINA E ROÇADA

ANO DE
REFERÊNCIA
2009

Município	Taxa de terceirização de varredores	Taxa de terceirização da extensão varrida	Custo unitário da varrição	Produtividade média dos varredores	Taxa de varredores por habitante urbano	Incidência do custo da varrição no custo total do manejo	Incidência de varredores no total de empregados do manejo	Extensão total anual varrida per capita	Taxa de capinadores por habitante urbano	Incidência de capinadores no total de empre- gados do manejo	
Código Nome/UF	%	%	R\$/km	km/(empreg.x dia)	empreg./1000hab.	%	%	Km/(hab. x ano)	empreg./1000hab.	%	
Região Sul	I041	I042	I043	I044	I045	I046	I047	I048	I051	I052	
420900 Joaçaba/SC	100,0	100,0	170,57	1,4	0,3	34,2	19,5	0,2	0,6	36,6	
411295 Juranda/PR	0,0			0,0	0,5	26,1	13,0	0,0	1,4	34,8	
411300 Jussara/PR	0,0			0,0	0,6		17,7		0,7	23,5	
420920 Lacerdópolis/SC		0,0						0,8			
420930 Lages/SC	61,7	85,7			0,4		43,8	0,0	0,1	10,2	
431127 Lagoa dos Três Cantos/RS								0,0			
431130 Lagoa Vermelha/RS	100,0	100,0		1,9	0,3		19,5	0,2	0,3	17,1	
431125 Lagoão/RS	0,0	0,0	30,33	1,0	0,8	7,9	16,7	0,3	0,8	16,7	
420940 Laguna/SC						43,2					
411320 Lapa/PR	50,0	62,5	87,22	1,3	0,6	33,1	28,6	0,2	0,9	49,0	
411330 Laranjeiras do Sul/PR	100,0				0,2	34,4	15,4		0,2	15,4	
420950 Laurentino/SC	0,0	0,0	72,73	0,6	0,7	15,7	50,0	0,1	0,0	0,0	
420960 Lauro Muller/SC	0,0	100,0		0,0	0,4		25,0	0,0	0,6	37,5	
431150 Lavras do Sul/RS	0,0	0,0			0,2		5,6	0,1	1,6	44,4	
411340 Leopólis/PR	0,0				1,6	29,3	33,3		0,4	8,3	
420985 Lindóia do Sul/SC	100,0	100,0		0,0	0,6		16,7	0,0	0,6	16,7	
431162 Lindolfo Collor/RS	0,0	0,0		0,1	0,2		25,0	0,0			
431164 Linha Nova/RS		0,0	4.250,00		0,0	51,7	0,0	0,0	7,5	50,0	
411350 Loanda/PR	0,0	0,0	45,98	1,6	0,2	29,6	21,1	0,1	0,2	21,1	
411360 Lobato/PR	0,0	0,0			0,8		12,0	0,0	0,6	8,0	
411373 Luiziana/PR		0,0						0,1			
411375 Lunardelli/PR		0,0	16,74			18,0		0,9			
411380 Lupionópolis/PR	0,0	0,0		0,5	2,2		47,1	0,4	0,8	17,7	
421003 Luzerna/SC	0,0	0,0	129,88	1,1	1,2	35,3	50,0	0,4	0,5	20,0	
431171 Maçambará/RS	0,0	0,0		0,2	0,8		10,0	0,1	0,8	10,0	
431170 Machadinho/RS	0,0	0,0		0,0	1,0		37,5	0,0			
421010 Mafra/SC	0,0			2,4	0,3		20,0		0,2	16,4	
411390 Mallet/PR		0,0						0,0			
411410 Mandaguaçu/PR	0,0				0,9	45,3	48,4		0,6	32,3	
411435 Manfrinópolis/PR											
411440 Mangueirinha/PR	0,0	0,0	18,70	1,5	2,3	38,8	37,0	1,1	1,4	21,7	
431175 Manoel Viana/RS	0,0	0,0	267,86	0,2	0,8	100,0	25,0	0,0	0,8	25,0	
431177 Maquiné/RS											
421040 Maracajá/SC		100,0	209,35			14,0		0,0			
431180 Marau/RS	100,0	100,0	133,97	1,4	0,1	24,8	8,0	0,1	0,0	0,0	
421055 Marema/SC	0,0	0,0	26,20	2,8	3,3	37,8	33,3	2,9	3,3	33,3	
411470 Maria Helena/PR	0,0	0,0	50,31	0,9	1,0	41,5	30,0	0,3	1,0	30,0	
411490 Marilândia do Sul/PR	0,0	55,6	0,56	47,9	0,9	27,8	33,3	14,1	0,6	22,2	
411520 Maringá/PR	0,0	0,0	1.922,77		0,4	35,0	36,9	0,0	0,2	14,7	

TABELA In05 - INDICADORES SOBRE SERVIÇOS DE VARRIÇÃO, CAPINA E ROÇADA

ANO DE
REFERÊNCIA
2009

Município	Taxa de terceirização de varredores	Taxa de terceirização da extensão varrida	Custo unitário da varrição	Produtividade média dos varredores	Taxa de varredores por habitante urbano	Incidência do custo da varrição no custo total do manejo	Incidência de varredores no total de empregados do manejo	Extensão total anual varrida per capita	Taxa de capinadores por habitante urbano	Incidência de capinadores no total de empre- gados do manejo	
Código Nome/UF	%	%	R\$/km	km/(empreg.x dia)	empreg./1000hab.	%	%	Km/(hab. x ano)	empreg./1000hab.	%	
Região Sul	I041	I042	I043	I044	I045	I046	I047	I048	I051	I052	
411530 Mariópolis/PR											
411535 Maripá/PR	77,8	85,7	698,29	0,1	2,9	52,0	47,4	0,1	1,0	15,8	
411545 Marquinho/PR	100,0	100,0	62,43	0,9	1,0	7,6	16,7	0,3	1,0	16,7	
421060 Massaranduba/SC		0,0	18,39			8,5		0,3			
411560 Matelândia/PR		0,0	18,08			16,2		0,2			
431217 Mato Queimado/RS						0,0					
421070 Matos Costa/SC		0,0						0,0			
411575 Mauá da Serra/PR		0,0						0,5			
431220 Maximiliano de Almeida/RS											
411580 Medianeira/PR	90,0	0,0	17,02	1,3	0,3	20,8	20,8	0,1	0,2	16,7	
411585 Mercedes/PR	0,0	0,0	0,00	0,0	2,1	0,0	50,0	0,0	0,0	0,0	
411590 Mirador/PR						39,4					
421085 Mirim Doce/SC	0,0	0,0	9.360,00	0,0	4,4	51,5	41,7	0,0	2,7	25,0	
431235 Montauri/RS		0,0	0,00			0,0		0,0			
431238 Monte Belo do Sul/RS	0,0	0,0			2,8		28,6	0,0	0,0	0,0	
421110 Monte Castelo/SC	0,0	0,0	0,00	1,5	0,2	0,0	9,1	0,1	0,4	18,2	
431240 Montenegro/RS	100,0	0,1	200,16	3,0	0,2	45,7	21,6	0,1			
411620 Morretes/PR	63,6	100,0	0,00	0,9	1,4	0,0	24,4	0,4	0,6	11,1	
431244 Morrinhos do Sul/RS								0,0			
431245 Morro Redondo/RS	0,0				0,7		14,3		0,7	14,3	
431250 Mostardas/RS		0,0						0,0			
431260 Muçum/RS		100,0						0,0			
431265 Não-Me-Toque/RS	100,0	100,0	9,25	7,5	0,3	14,1	28,6	0,7	0,2	14,3	
431267 Nicolau Vergueiro/RS		0,0						0,0			
431275 Nova Alvorada/RS	0,0	0,0	37,77	0,2	1,6	35,1	20,0	0,1	1,6	20,0	
411660 Nova América da Colina/PR		0,0						0,0			
431290 Nova Bassano/RS		0,0						0,0			
431300 Nova Brésia/RS		0,0						0,0			
431301 Nova Candelária/RS	0,0	0,0	48,00	0,8	2,2	26,9	25,0	0,6	2,2	25,0	
411695 Nova Esperança do Sudoeste/PR	0,0	0,0	1.521,74	0,1	0,9	12,4	12,5	0,0	1,7	25,0	
431303 Nova Esperança do Sul/RS	0,0	0,0	0,00	63,9	0,5	0,0	25,0	10,2	0,5	25,0	
411690 Nova Esperança/PR		0,0	15,15			9,9		0,2			
411700 Nova Fátima/PR	0,0				0,8		83,3		0,0	0,0	
431306 Nova Hartz/RS	0,0	0,0	13,67	2,9	0,1	3,6	2,8	0,1	0,4	16,7	
421145 Nova Itaberaba/SC											
411705 Nova Laranjeiras/PR		100,0						0,0			
411710 Nova Londrina/PR	0,0	0,0	17,04	2,6	0,5	43,7	31,6	0,4	0,5	31,6	
411720 Nova Olímpia/PR	0,0	0,0	26,00	1,6	0,9	20,0	17,4	0,4	2,2	43,5	
431308 Nova Pádua/RS	0,0	0,0		0,0	3,9		37,5	0,0	2,6	25,0	

TABELA In05 - INDICADORES SOBRE SERVIÇOS DE VARRIÇÃO, CAPINA E ROÇADA

ANO DE
REFERÊNCIA
2009

Município	Taxa de terceirização de varredores	Taxa de terceirização da extensão varrida	Custo unitário da varrição	Produtividade média dos varredores	Taxa de varredores por habitante urbano	Incidência do custo da varrição no custo total do manejo	Incidência de varredores no total de empregados do manejo	Extensão total anual varrida per capita	Taxa de capinadores por habitante urbano	Incidência de capinadores no total de empre- gados do manejo	
Código Nome/UF	%	%	R\$/km	km/(empreg.x dia)	empreg./1000hab.	%	%	Km/(hab. x ano)	empreg./1000hab.	%	
Região Sul	I041	I042	I043	I044	I045	I046	I047	I048	I051	I052	
431310 Nova Palma/RS	0,0	0,0	0,80	0,8	1,3	0,5	30,8	0,3	0,7	15,4	
431320 Nova Petrópolis/RS		0,0						0,0			
411725 Nova Prata do Iguçu/PR	0,0	0,0	17,24	1,9	0,8	6,7	18,5	0,5	0,8	18,5	
431335 Nova Roma do Sul/RS	0,0	0,0	315,00		1,1	15,5	22,2	0,0	1,1	22,2	
411721 Nova Santa Bárbara/PR	0,0	0,0	87,64	0,6	1,6	29,5	27,8	0,3	1,9	33,3	
431337 Nova Santa Rita/RS	44,4	61,0	2.208,34	0,0	0,5	14,0	34,6	0,0	0,3	19,2	
421150 Nova Trento/SC											
431340 Novo Hamburgo/RS	100,0	100,0		1,0	0,2		42,1	0,1	0,1	23,4	
421165 Novo Horizonte/SC					0,0		0,0		1,1	20,0	
411729 Novo Itacolomi/PR		0,0	0,00		0,0	0,0	0,0	0,1	0,0	0,0	
431344 Novo Tiradentes/RS	0,0	0,0	26,25	1,0	1,6	50,0	50,0	0,5	1,6	50,0	
421170 Orleans/SC	0,0				0,5	27,5	32,0		0,4	24,0	
431350 Osório/RS		0,0						0,1			
411740 Ourizona/PR	25,0	0,0	112,75	0,3	2,8	31,4	32,0	0,2	2,8	32,0	
431360 Paim Filho/RS		0,0	14,58			13,5		0,6			
421200 Palma Sola/SC	0,0	0,0	51,24	0,9	1,4	35,3	33,3	0,4	0,9	22,2	
431370 Palmeira das Missões/RS	0,0				0,6	1,5	58,6		0,0	0,0	
411790 Palotina/PR											
431395 Pantano Grande/RS	0,0	0,0	3.937,50	0,0	0,2	20,4	20,0	0,0	0,5	40,0	
421220 Papanduva/SC											
411820 Paranaguá/PR	14,3	14,3		0,7	0,2		8,8	0,0	1,1	61,3	
411840 Paranaíba/PR	100,0	100,0	49,99	2,7	0,4	36,6	27,2	0,3	0,3	18,5	
431403 Pareci Novo/RS		0,0	3.468,00			100,0		0,0	4,5	57,1	
431405 Parobé/RS	0,0	0,0	11,90	2,5	0,3	6,7	27,9	0,2	0,4	39,5	
431406 Passa Sete/RS	0,0	0,0		0,0	1,9		12,5	0,0	1,9	12,5	
431410 Passo Fundo/RS	46,6	63,4			0,3		35,8	0,1	0,0	0,0	
411860 Paula Freitas/PR											
431415 Paverama/RS	0,0	0,0	330,53	0,5	0,5	44,8	16,7	0,1	1,8	58,3	
431417 Pedras Altas/RS	0,0				1,2	16,3	16,7		1,2	16,7	
431420 Pedro Osório/RS											
431430 Pejuçara/RS		0,0						0,0			
431440 Pelotas/RS	100,0	100,0	34,31	1,9	0,4	27,1	27,0	0,2	0,3	19,3	
421250 Penha/SC	0,0				0,6	0,0	22,4		0,6	20,7	
421260 Peritiba/SC	0,0	0,0	34,74	1,0	2,2	27,5	37,5	0,7	1,5	25,0	
411885 Perobal/PR		0,0						0,0			
411890 Pérola/PR		0,0						0,0			
421270 Petrolândia/SC	0,0	0,0	56,92	0,6	1,5	23,7	33,3	0,3	0,5	11,1	
421280 Piçarras/SC		0,0			0,0		0,0	0,5	2,8	51,4	
411910 Piên/PR	0,0	0,0	112,00	0,4	0,5	10,9	25,0	0,1	0,3	12,5	

TABELA In05 - INDICADORES SOBRE SERVIÇOS DE VARRIÇÃO, CAPINA E ROÇADA

ANO DE
REFERÊNCIA
2009

Município	Taxa de terceirização de varredores	Taxa de terceirização da extensão varrida	Custo unitário da varrição	Produtividade média dos varredores	Taxa de varredores por habitante urbano	Incidência do custo da varrição no custo total do manejo	Incidência de varredores no total de empregados do manejo	Extensão total anual varrida per capita	Taxa de capinadores por habitante urbano	Incidência de capinadores no total de empregados do manejo	
Código Nome/UF	%	%	R\$/km	km/(empreg.x dia)	empreg./1000hab.	%	%	Km/(hab. x ano)	empreg./1000hab.	%	
Região Sul	I041	I042	I043	I044	I045	I046	I047	I048	I051	I052	
411915 Pinhais/PR	100,0	0,0	38,49		0,1	0,4	9,1	0,0	0,3	40,4	
431446 Pinhal da Serra/RS											
431447 Pinhal Grande/RS	0,0	0,0	30,00	1,6	1,1	19,4	12,5	0,6	1,1	12,5	
431445 Pinhal/RS	50,0	71,4	0,00	0,0	1,8	0,0	40,0	0,0	0,0	0,0	
411920 Pinhalão/PR	0,0	0,0		0,8	3,8		34,1	0,9	2,6	22,7	
411930 Pinhão/PR		100,0	35,00			18,8		0,2			
431449 Pinheirinho do Vale/RS		0,0						0,0			
421300 Pinheiro Preto/SC	0,0	0,0	500,00	0,2	1,2	37,1	6,5	0,1	0,6	3,2	
411940 Pirai do Sul/PR	0,0	0,0		0,6	0,2		30,0	0,0			
431455 Pirapó/RS	0,0	0,0	1.270,59	0,0	1,4	8,5	12,5	0,0	1,4	12,5	
421310 Piratuba/SC		100,0						6,0			
411960 Pitanga/PR	0,0				1,1	96,2	60,0				
421315 Planalto Alegre/SC								0,0			
431475 Poço das Antas/RS					0,0	0,0	0,0	0,0	0,0	0,0	
411990 Ponta Grossa/PR	100,0	100,0	22.056,11	0,0	0,1	15,8	20,4	0,0	0,0	6,6	
411995 Pontal do Paraná/PR											
421330 Ponte Alta/SC		0,0						0,0			
431478 Ponte Preta/RS		0,0	0,00		0,0	0,0	0,0	0,1			
421340 Ponte Serrada/SC	0,0	0,0	32,00	1,6	0,4	18,9	30,0	0,2	0,3	20,0	
412000 Porecatu/PR		0,0						0,1			
431490 Porto Alegre/RS	99,0	99,1	25,55		0,4	7,0	20,3	0,2	0,2	11,1	
421350 Porto Belo/SC	27,3				0,8		31,4		0,8	28,6	
431500 Porto Lucena/RS	0,0	0,0		0,9	3,1		24,1	0,9	3,1	24,1	
431505 Porto Mauá/RS		0,0						0,3			
412030 Porto Vitória/PR	0,0	0,0	713,72	0,0	0,5	6,3	16,7	0,0	0,9	33,3	
431510 Porto Xavier/RS											
431513 Pouso Novo/RS											
421370 Pouso Redondo/SC	0,0	0,0		5,0	0,4		15,8	0,6	0,4	15,8	
421380 Praia Grande/SC	0,0	0,0	256,17		0,5	40,2	11,8	0,1	0,9	23,5	
412035 Pranchita/PR		0,0			0,0		0,0	0,0	0,0	0,0	
421390 Presidente Castello Branco/SC	0,0	0,0	56,51	0,6	1,9	10,7	12,5	0,4	1,9	12,5	
421400 Presidente Getúlio/SC	0,0	0,0	280,13	0,1	1,1	21,7	73,3	0,0			
431514 Presidente Lucena/RS	0,0	0,0	300,00	0,0	1,6	3,7	18,2	0,0	1,6	18,2	
412050 Primeiro de Maio/PR	0,0	0,0	1.930,18	0,0	0,1	28,9	9,1	0,0	0,0	0,0	
421415 Princesa/SC					0,0	0,0	0,0	0,0	0,0	0,0	
431530 Quarai/RS											
412065 Quarto Centenário/PR	0,0			0,0	0,7	28,9	22,2	0,0	0,4	11,1	
412070 Quatigua/PR	0,0	0,0	35,14	0,8	0,9	21,0	40,0	0,3	0,5	20,0	
412080 Quatro Barras/PR	0,0	0,0	228,77		0,7	37,1	31,6	0,0	0,5	21,1	

TABELA In05 - INDICADORES SOBRE SERVIÇOS DE VARRIÇÃO, CAPINA E ROÇADA

ANO DE
REFERÊNCIA
2009

Município	Taxa de terceirização de varredores	Taxa de terceirização da extensão varrida	Custo unitário da varrição	Produtividade média dos varredores	Taxa de varredores por habitante urbano	Incidência do custo da varrição no custo total do manejo	Incidência de varredores no total de empregados do manejo	Extensão total anual varrida per capita	Taxa de capinadores por habitante urbano	Incidência de capinadores no total de empregados do manejo	
Código Nome/UF	%	%	R\$/km	km/(empreg.x dia)	empreg./1000hab.	%	%	Km/(hab. x ano)	empreg./1000hab.	%	
Região Sul	I041	I042	I043	I044	I045	I046	I047	I048	I051	I052	
412085 Quatro Pontes/PR	100,0	100,0	265,00	0,3	2,3	46,7	41,7	0,2	0,5	8,3	
412090 Quedas do Iguaçu/PR	100,0	100,0	36,55	2,0	0,4	25,8	36,4	0,2	0,0	0,0	
431532 Quevedos/RS	0,0	0,0	31,00	2,9	1,3	47,0	20,0	1,2	1,3	20,0	
412120 Quitandinha/PR		0,0						0,1			
412140 Realeza/PR		0,0						0,2			
412150 Rebouças/PR		0,0	3.000,00			17,1		0,0			
431545 Relvado/RS					0,0	0,0	0,0	0,0	0,0	0,0	
412175 Reserva do Iguaçu/PR											
412170 Reserva/PR											
412180 Ribeirão Claro/PR	0,0	0,0	11,20		2,2	17,5	40,0	1,4	0,0	0,0	
412210 Rio Bom/PR		0,0						0,0			
421460 Rio do Oeste/SC	0,0	0,0		0,5	1,0		25,0	0,2	0,3	8,3	
421480 Rio do Sul/SC											
421470 Rio dos Cedros/SC		0,0	4.500,00			21,0		0,0			
421490 Rio Fortuna/SC		0,0						0,3			
431560 Rio Grande/RS	100,0	100,0		2,1	0,2		14,4	0,1	0,1	7,9	
412230 Rio Negro/PR	100,0	100,0	1.121,09		0,3	24,5	11,1	0,0	0,4	16,7	
431570 Rio Pardo/RS		0,0	38,46			11,1		0,1			
421505 Rio Rufino/SC		0,0						0,0			
431600 Rolante/RS	0,0				0,1	7,3	10,0		0,1	10,0	
421520 Romelândia/SC		0,0	0,00		0,0	0,0	0,0	0,1	0,0	0,0	
412250 Roncador/PR						26,7					
431620 Rondinha/RS	0,0	0,0	58,32	1,5	1,3	37,5	21,4	0,6	0,4	7,1	
412260 Rondon/PR		0,0	67,09			15,1		0,1			
412270 Sabáudia/PR		0,0	2.915,25			47,9		0,0			
431643 Saldanha Marinho/RS								0,0			
412290 Salto do Itararé/PR		0,0						1,6			
431645 Salto do Jacuí/RS					0,0	0,0	0,0	0,0	0,0	0,0	
412300 Salto do Lontra/PR	0,0			0,0	0,6		26,7	0,0	0,5	20,0	
421540 Salto Veloso/SC	0,0			0,0	0,9		10,7	0,0	0,6	7,1	
431650 Salvador do Sul/RS					0,0		0,0	0,0	1,3	26,3	
421545 Sangão/SC		15,3						0,0			
431670 Santa Bárbara do Sul/RS											
412320 Santa Cecília do Pavão/PR		0,0						0,4			
412330 Santa Cruz de Monte Castelo/PR	0,0	0,0	285,71	0,1	0,8	13,2	20,0	0,0	0,8	20,0	
431680 Santa Cruz do Sul/RS	100,0	100,0	46,62		0,2	22,2	28,9	0,2	0,1	16,9	
412340 Santa Fé/PR		0,0						0,1			
412350 Santa Helena/PR	0,0				1,6		41,5		0,2	4,9	
421555 Santa Helena/SC	0,0	0,0	208,33	0,1	4,7	30,3	30,8	0,1	0,0	0,0	

TABELA In05 - INDICADORES SOBRE SERVIÇOS DE VARRIÇÃO, CAPINA E ROÇADA

ANO DE
REFERÊNCIA
2009

Município	Taxa de terceirização de varredores	Taxa de terceirização da extensão varrida	Custo unitário da varrição	Produtividade média dos varredores	Taxa de varredores por habitante urbano	Incidência do custo da varrição no custo total do manejo	Incidência de varredores no total de empregados do manejo	Extensão total anual varrida per capita	Taxa de capinadores por habitante urbano	Incidência de capinadores no total de empregados do manejo	
Código Nome/UF	%	%	R\$/km	km/(empreg.x dia)	empreg./1000hab.	%	%	Km/(hab. x ano)	empreg./1000hab.	%	
Região Sul	I041	I042	I043	I044	I045	I046	I047	I048	I051	I052	
412370 Santa Isabel do Ivaí/PR	0,0	0,0	43,74		0,2		8,3	0,2	0,7	41,7	
412382 Santa Lúcia/PR	0,0	0,0	224,20	0,2	0,5	9,8	14,3	0,0	0,5	14,3	
431690 Santa Maria/RS								0,0			
412395 Santa Mônica/PR		40,0						0,5			
421560 Santa Rosa de Lima/SC											
421565 Santa Rosa do Sul/SC	0,0	0,0		0,6	1,1		40,0	0,2	0,8	30,0	
431720 Santa Rosa/RS	100,0	100,0	56,18		1,7	31,5	50,8	0,3	0,0	0,0	
431725 Santa Tereza/RS		56,7						10,9			
412405 Santa Terezinha de Itaipu/PR		0,0						0,0			
421567 Santa Terezinha/SC		0,0						0,0			
431700 Santana da Boa Vista/RS											
431710 Santana do Livramento/RS	0,0	0,0		0,6	0,1		12,8	0,0	0,3	23,3	
421569 Santiago do Sul/SC		0,0						0,0			
431750 Santo Ângelo/RS	100,0	100,0	31,73	1,3	0,5	29,4	35,4	0,2	0,3	24,4	
431760 Santo Antônio da Patrulha/RS		100,0	190,00				16,2	0,0			
412410 Santo Antônio da Platina/PR	0,0	0,0	54.949,48	0,0	0,7	56,1	47,9	0,0	0,1	10,4	
431770 Santo Antônio das Missões/RS	0,0				0,1	8,4	5,3		0,9	31,6	
431755 Santo Antônio do Palma/RS		0,0			0,0		0,0	0,1	1,5	20,0	
412430 Santo Antônio do Paraíso/PR		0,0						0,0			
431775 Santo Antônio do Planalto/RS	0,0	0,0	296,77	0,1	0,8	12,5	14,3	0,0			
431780 Santo Augusto/RS		0,0			0,0		0,0	0,0	0,0	0,0	
431795 Santo Expedito do Sul/RS		0,0	1.300,00			32,6		0,0			
412450 Santo Inácio/PR		0,0						1,5			
421580 São Bento do Sul/SC	0,0				0,3	11,0	41,7		0,0	0,0	
421575 São Bernardino/SC	0,0	0,0		1,1	1,7		25,0	0,6			
421590 São Bonifácio/SC		0,0						0,3			
431800 São Borja/RS		82,8						0,5			
421600 São Carlos/SC	0,0	0,0		0,6	0,4		25,0	0,1	0,3	16,7	
431810 São Francisco de Assis/RS	0,0	0,0		0,9	0,2		20,0	0,0	0,2	20,0	
421620 São Francisco do Sul/SC	73,9	88,6	56,48	2,8	1,9	50,7	44,5	1,6	1,0	23,2	
431830 São Gabriel/RS	45,5	67,4	0,00	0,0	0,4	0,0	25,6	0,0	0,4	25,6	
421630 São João Batista/SC		0,0						0,0			
421635 São João do Itaperiú/SC		0,0						0,0			
421625 São João do Oeste/SC	0,0	0,0	51,72	0,9	1,1	19,2	20,0	0,3	0,5	10,0	
421640 São João do Sul/SC					0,0	9,5	0,0	0,0	1,6	16,7	
412510 São João do Triunfo/PR	0,0				1,0	39,9	33,3		1,0	33,3	
412535 São Jorge do Patrocínio/PR	0,0	0,0	66,33	0,6	2,3	32,7	42,1	0,5	1,4	26,3	
412520 São Jorge d'Oeste/PR		0,0	6,94			4,3		0,1			
412545 São José das Palmeiras/PR											

TABELA In05 - INDICADORES SOBRE SERVIÇOS DE VARRIÇÃO, CAPINA E ROÇADA

ANO DE
REFERÊNCIA
2009

Município	Taxa de terceirização de varredores	Taxa de terceirização da extensão varrida	Custo unitário da varrição	Produtividade média dos varredores	Taxa de varredores por habitante urbano	Incidência do custo da varrição no custo total do manejo	Incidência de varredores no total de empregados do manejo	Extensão total anual varrida per capita	Taxa de capinadores por habitante urbano	Incidência de capinadores no total de empre- gados do manejo	
Código Nome/UF	%	%	R\$/km	km/(empreg.x dia)	empreg./1000hab.	%	%	Km/(hab. x ano)	empreg./1000hab.	%	
Região Sul	I041	I042	I043	I044	I045	I046	I047	I048	I051	I052	
421670 São José do Cedro/SC	100,0				0,5		22,2		0,5	22,2	
431846 São José do Herval/RS	0,0	0,0	0,00	0,0	2,4	0,0	40,0	0,0	0,0	0,0	
431848 São José do Hortêncio/RS	0,0	0,0	0,00	0,1	1,6	0,0	57,1	0,1	1,2	42,9	
431849 São José do Inhacorá/RS	0,0	0,0	12,77	0,4	2,9	4,1	25,0	0,3	1,4	12,5	
431850 São José do Norte/RS		100,0						0,1			
431860 São José do Ouro/RS	0,0	0,0		0,0	0,9		17,4	0,0			
431861 São José do Sul/RS					0,0	0,0	0,0	0,0	0,0	0,0	
431862 São José dos Ausentes/RS	0,0				6,0	31,8	50,0		6,0	50,0	
412550 São José dos Pinhais/PR											
421660 São José/SC	27,4	25,7		0,1	1,2		49,1	0,0	0,9	35,2	
431870 São Leopoldo/RS	100,0	100,0	34,12	3,5	0,2	10,3	20,5	0,2	0,2	21,6	
431880 São Lourenço do Sul/RS						0,0					
412555 São Manoel do Paraná/PR											
431900 São Marcos/RS		0,0						0,0			
421710 São Martinho/SC	0,0	0,0	63,89	0,6	2,5	25,4	21,4	0,5	1,7	14,3	
412560 São Mateus do Sul/PR	100,0	100,0	1.927,28	0,1	0,6	16,6	25,8	0,0	0,8	33,9	
431915 São Miguel das Missões/RS		0,0	0,00			0,0		0,0			
412570 São Miguel do Iguaçu/PR	100,0	100,0	12,61	3,5	0,5	6,5	9,3	0,6	0,4	7,0	
421720 São Miguel do Oeste/SC	100,0	100,0	276,92	1,4	0,1	21,0	8,8	0,0	0,5	41,2	
431920 São Nicolau/RS		0,0	318,00			43,6		0,0			
431930 São Paulo das Missões/RS		0,0						0,2			
421725 São Pedro de Alcântara/SC											
431940 São Pedro do Sul/RS		0,0						0,0			
431950 São Sebastião do Cai/RS	100,0	100,0		1,3	0,3		23,8	0,1	0,7	57,1	
431960 São Sepé/RS	0,0	0,0	140,00	0,2	0,3	4,9	18,5	0,0	0,7	51,9	
412610 São Tomé/PR	0,0				1,2		38,5		0,7	23,1	
431971 São Valentim do Sul/RS		0,0	222,22			20,8		0,1			
412620 Sapatema/PR	0,0	0,0	35,98	0,6	0,9	21,6	30,0	0,2	0,6	20,0	
412627 Saudade do Iguaçu/PR	100,0	100,0	176,31	0,6	1,2	50,3	23,1	0,2	1,2	23,1	
421740 Schroeder/SC											
432023 Sede Nova/RS	0,0				4,1		33,3		4,1	33,3	
432026 Segredo/RS	0,0				1,6				0,5		
432030 Selbach/RS	30,0	18,2	1.783,51	0,0	3,2	51,4	21,3	0,0	3,2	21,3	
412630 Sengés/PR	60,0	47,8	40,02	0,3	1,6	31,3	52,1	0,2	0,6	20,8	
432035 Sentinela do Sul/RS	0,0	0,0	50,00	0,8	1,5	18,3	22,2	0,4	1,5	22,2	
432040 Serafina Corrêa/RS	0,0				0,3	28,1	25,0		0,5	37,5	
421755 Serra Alta/SC		0,0	300,00			31,6		0,1			
412635 Serranópolis do Iguaçu/PR	0,0	0,0	19,65	1,0	1,0	21,5	40,0	0,3	0,0	0,0	
432050 Sertão/RS	0,0	0,0		2,0	0,6		28,6	0,4	0,6	28,6	

TABELA In05 - INDICADORES SOBRE SERVIÇOS DE VARRIÇÃO, CAPINA E ROÇADA

ANO DE
REFERÊNCIA
2009

Município	Taxa de terceirização de varredores	Taxa de terceirização da extensão varrida	Custo unitário da varrição	Produtividade média dos varredores	Taxa de varredores por habitante urbano	Incidência do custo da varrição no custo total do manejo	Incidência de varredores no total de empregados do manejo	Extensão total anual varrida per capita	Taxa de capinadores por habitante urbano	Incidência de capinadores no total de empregados do manejo	
Código Nome/UF	%	%	R\$/km	km/(empreg.x dia)	empreg./1000hab.	%	%	Km/(hab. x ano)	empreg./1000hab.	%	
Região Sul	I041	I042	I043	I044	I045	I046	I047	I048	I051	I052	
432060 Severiano de Almeida/RS	0,0	0,0		0,8	0,8		14,3	0,2			
421760 Siderópolis/SC	0,0				0,6	11,9	35,3		0,7	41,2	
432065 Silveira Martins/RS											
432067 Sinimbu/RS		0,0						0,1			
412660 Siqueira Campos/PR		0,0						0,1			
432070 Sobradinho/RS	100,0	4,9	583,42		0,4	20,5	33,3	0,0			
432080 Soledade/RS	0,0	0,0	23,89	2,0	0,3	9,9	23,3	0,2	0,2	13,3	
412665 Sulina/PR		0,0						0,0			
421780 Taíó/SC	0,0	0,0	57,53	0,7	1,4	33,6	65,0	0,3	0,1	5,0	
412667 Tamarana/PR		0,0						0,3	1,9		
421790 Tangará/SC	0,0				1,5	42,5	43,8		1,5	43,8	
412680 Tapejara/PR	33,3	25,0	3.732,65	0,0	0,7	7,0	18,8	0,0	0,5	12,5	
432100 Tapera/RS	100,0	100,0	80,00	0,1	1,1	55,1	32,3	0,0	1,1	32,3	
432110 Tapes/RS											
432132 Taquaruçu do Sul/RS	0,0				1,9	16,8	5,1		1,0	2,6	
432135 Tavares/RS		0,0						0,0			
412700 Teixeira Soares/PR	0,0				1,0	24,1	38,5		1,0	38,5	
412720 Terra Boa/PR	0,0	0,0	8,45	2,5	0,4	20,3	26,3	0,3	0,2	15,8	
432143 Terra de Areia/RS								0,0			
421810 Timbé do Sul/SC		0,0	74,33			21,0		0,2	1,2	20,0	
421820 Timbó/SC		0,0	111,22			17,1		0,1			
432150 Torres/RS		0,0						0,0			
421830 Três Barras/SC	0,0	0,0	852,88	0,1	0,4	17,4	58,3	0,0			
432166 Três Cachoeiras/RS								0,0			
432183 Três Forquilhas/RS								0,0			
432185 Três Palmeiras/RS											
432190 Três Passos/RS	0,0	0,0	15,94	2,1	0,2	8,1	9,1	0,1	0,0	0,0	
421835 Treviso/SC								0,0			
421840 Treze de Maio/SC	0,0	0,0	46,00	1,1	1,5	20,7	17,7	0,5	2,6	29,4	
421850 Treze Tilias/SC	0,0	0,0	5.800,00	0,0	1,4	30,1	66,7	0,0			
432195 Trindade do Sul/RS	0,0	0,0	41,85	1,0	0,8	29,2	3,3	0,2	0,4	1,7	
432200 Triunfo/RS		100,0						0,5			
421860 Trombudo Central/SC		100,0						0,0	2,5	76,9	
421870 Tubarão/SC	87,7	57,1			0,7		51,8	0,0	0,1	10,0	
432210 Tucunduva/RS	0,0	0,0	795,58	0,0	2,1	5,1	44,4	0,0	1,6	33,3	
421875 Tunápolis/SC	0,0	0,0	76,26	0,8	1,4	36,7	18,2	0,4	1,4	18,2	
432215 Tunas/RS	50,0	0,0	0,00	0,2	1,5	0,0	40,0	0,1	0,0	0,0	
432220 Tupanciretã/RS											
432225 Tupandi/RS	0,0	0,0	810,00	0,1	0,4	14,1	12,5	0,0	0,0	0,0	

TABELA In05 - INDICADORES SOBRE SERVIÇOS DE VARRIÇÃO, CAPINA E ROÇADA

ANO DE
REFERÊNCIA
2009

Município	Taxa de terceirização de varredores	Taxa de terceirização da extensão varrida	Custo unitário da varrição	Produtividade média dos varredores	Taxa de varredores por habitante urbano	Incidência do custo da varrição no custo total do manejo	Incidência de varredores no total de empregados do manejo	Extensão total anual varrida per capita	Taxa de capinadores por habitante urbano	Incidência de capinadores no total de empre- gados do manejo	
Código Nome/UF	%	%	R\$/km	km/(empreg.x dia)	empreg./1000hab.	%	%	Km/(hab. x ano)	empreg./1000hab.	%	
Região Sul	I041	I042	I043	I044	I045	I046	I047	I048	I051	I052	
432230 Tuparendi/RS	0,0	0,0		0,1	0,6		17,7	0,0			
412796 Turvo/PR						0,0		0,0			
432234 Ubiretama/RS		0,0	8.400,00			22,7		0,0			
432235 União da Serra/RS	0,0	0,0		0,0	7,1		13,3	0,0	17,9	33,3	
412820 União da Vitória/PR	100,0	100,0	32,19	2,2	0,3	26,2	31,0	0,2	0,2	23,8	
421885 União do Oeste/SC	0,0	0,0	70,07	1,4	0,9	23,7	20,0	0,4	0,9	20,0	
412830 Uniflor/PR		0,0	32,00			44,2		1,1			
432240 Uruguaiana/RS		100,0						0,1			
421895 Urupema/SC		0,0	0,00		0,0	0,0	0,0	0,0	0,0	0,0	
421900 Urussanga/SC											
432250 Vacaria/RS											
432255 Vanini/RS											
421910 Vargeão/SC	0,0	0,0		0,0	1,1		20,0	0,0	1,7	30,0	
432260 Venâncio Aires/RS	0,0	0,0	48.935,09	0,0	0,1	29,0	17,9	0,0	0,1	17,9	
412853 Ventania/PR	0,0	0,0	63,64	0,7	0,7	23,3	29,4	0,2	0,5	23,5	
412855 Vera Cruz do Oeste/PR		0,0						0,6			
432285 Vespasiano Correa/RS					0,0	0,0	0,0	0,0	0,0	0,0	
432290 Viadutos/RS											
432310 Vicente Dutra/RS		0,0						0,0			
421930 Videira/SC	0,0				0,2		14,6		0,2	12,7	
432335 Vila Lângaro/RS		0,0	750,00			3,2		0,0			
412850 Wenceslau Braz/PR	0,0	0,0	46,33	0,6	0,7	11,8	17,2	0,1	0,3	8,6	

O Diagnóstico do Manejo de Resíduos Sólidos Urbanos, elaborado pela Secretaria Nacional de Saneamento Ambiental (SNSA) do Ministério das Cidades, é uma publicação regular utilizada para a divulgação dos dados anuais do Sistema Nacional de Informações sobre Saneamento (SNIS), em seu componente resíduos sólidos urbanos (SNIS-RS). Nele são apresentadas as informações coletadas junto aos municípios participantes da amostra e os indicadores calculados pelo Sistema.

SNIS - Sistema Nacional de Informações sobre Saneamento
SAUS, Quadra 01, lote 1/6, Edifício Telemundi II, 9º andar
Brasil - Brasília/DF - CEP 70.070-010

www.snis.gov.br